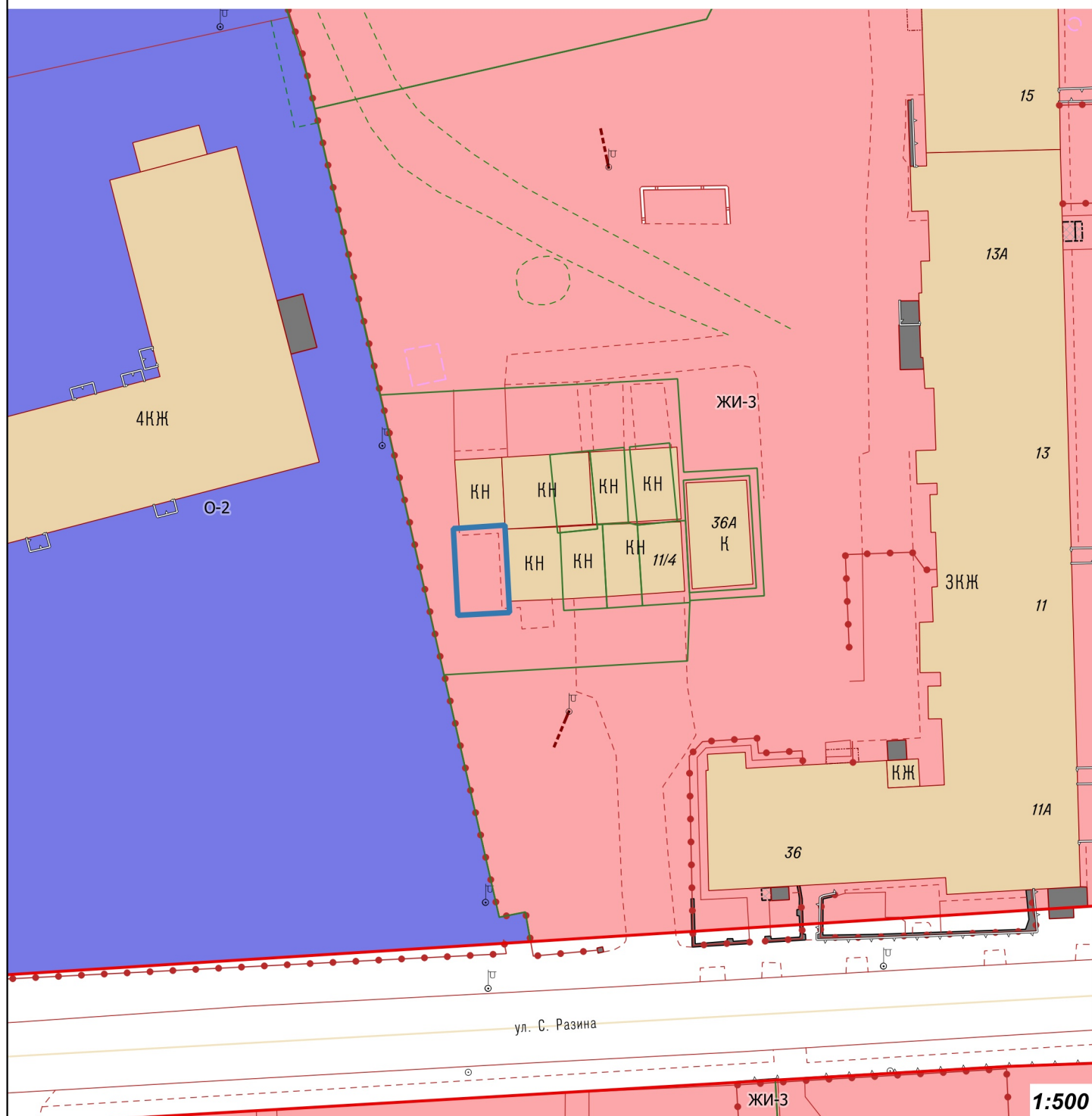








Фрагмент карты градостроительного зонирования Правил землепользования и застройки городского округа "Город Калининград"



Условные обозначения:

-  Земельный участок с кадастровым номером 39:15:121532:414
-  Красные линии
-  Кадастровые участки
-  Здание
-  ЖИ-3 – зона застройки малоэтажными жилыми домами исторических районов
-  О-2 – зона объектов социального назначения