

Филиал публично-правовой компании "Роскадастр» по Калининградской области

полное наименование органа регистрации прав

Выписка из Единого государственного реестра недвижимости об объекте недвижимости

Сведения о характеристиках объекта недвижимости

На основании запроса от 15.05.2023, поступившего на рассмотрение 15.05.2023, сообщаем, что согласно записям Единого государственного реестра недвижимости:


Раздел 1 Лист 1

Земельный участок			
вид объекта недвижимости			

Лист № 1 раздела 1	Всего листов раздела 1: 7	Всего разделов: 7	Всего листов выписки: 21
--------------------	---------------------------	-------------------	--------------------------

15.05.2023г. № КУВИ-001/2023-111871637	
Кадастровый номер:	39:15:151203:342
Номер кадастрового квартала:	39:15:151203
Дата присвоения кадастрового номера:	02.05.2023

Ранее присвоенный государственный учетный номер:	данные отсутствуют
Местоположение:	Калининградская область, г. Калининград, берег Калининградского залива
Площадь:	742 +/- 10
Кадастровая стоимость, руб.:	не определена
Кадастровые номера расположенных в пределах земельного участка объектов недвижимости:	39:15:151203:320
Кадастровые номера объектов недвижимости, из которых образован объект недвижимости:	39:15:151203:2
Кадастровые номера образованных объектов недвижимости:	данные отсутствуют
Категория земель:	Земли населенных пунктов
Виды разрешенного использования:	Для строительства спортивной базы виндсерфинга
Сведения о кадастровом инженере:	2467, образованием земельного участка путем раздела земельного участка с кадастровым номером 39:15:151203:2 с сохранением исходного земельного участка в измененных границах, 0335300000223000056, 2023-03-16
Сведения о лесах, водных объектах и об иных природных объектах, расположенных в пределах земельного участка:	данные отсутствуют

полное наименование должности	 ДОКУМЕНТ ПОДПИСАН ЭЛЕКТРОННОЙ ПОДПИСЬЮ Сертификат: 3094B7974B3CA8E1F07A347CFAD6FA78 Владелец: ФЕДЕРАЛЬНАЯ СЛУЖБА ГОСУДАРСТВЕННОЙ РЕГИСТРАЦИИ, КАДАСТРА И КАРТОГРАФИИ Действителен: с 17.05.2022 по 10.08.2023	инициалы, фамилия

Земельный участок			
вид объекта недвижимости			
Лист № 2 раздела 1	Всего листов раздела 1: 7	Всего разделов: 7	Всего листов выписки: 21
15.05.2023г. № КУВИ-001/2023-111871637			
Кадастровый номер:		39:15:151203:342	
Сведения о том, что земельный участок полностью расположен в границах зоны с особыми условиями использования территории, территории объекта культурного наследия, публичного сервитута:	<p>Земельный участок полностью расположен в границах зоны с реестровым номером 39:00-6.799 от 27.10.2021, ограничение использования земельного участка в пределах зоны: Ограничения использования земельных участков и (или) расположенных на них объектов недвижимости и осуществления экономической и иной деятельности устанавливаются в соответствии с Воздушным кодексом РФ от 19.03.1997 № 60-ФЗ и Приказом Федерального агентства воздушного транспорта (Росавиации) "Об установлении приаэродромной территории аэродрома Калининград (Храброво)" от 31.12.2020 № 1899-П, вид/наименование: Четвертая подзона приаэродромной территории аэродрома Калининград (Храброво), тип: Охранная зона транспорта, решения: 1. дата решения: 14.10.2021, номер решения: Исх-37592/04, наименование ОГВ/ОМСУ: Федеральное агентство воздушного транспорта (Росавиация) 2. дата решения: 31.12.2020, номер решения: 1899-П, наименование ОГВ/ОМСУ: Федеральное агентство воздушного транспорта (Росавиация) Земельный участок полностью расположен в границах зоны с реестровым номером 39:00-6.802 от 27.10.2021, ограничение использования земельного участка в пределах зоны: Ограничения использования земельных участков и (или) расположенных на них объектов недвижимости и осуществления экономической и иной деятельности устанавливаются в соответствии с Воздушным кодексом РФ от 19.03.1997 № 60-ФЗ и Приказом Федерального агентства воздушного транспорта (Росавиации) "Об установлении приаэродромной территории аэродрома Калининград (Храброво)" от 31.12.2020 № 1899-П, вид/наименование: Приаэродромная территория аэродрома Калининград (Храброво), тип: Охранная зона транспорта, решения: 1. дата решения: 14.10.2021, номер решения: Исх-37592/04, наименование ОГВ/ОМСУ: Федеральное агентство воздушного транспорта (Росавиация) 2. дата решения: 31.12.2020, номер решения: 1899-П, наименование ОГВ/ОМСУ: Федеральное агентство воздушного транспорта (Росавиация) Земельный участок полностью расположен в границах зоны с реестровым номером 39:00-6.68 от 16.02.2017, ограничение использования земельного участка в пределах зоны: В соответствии со ст. 65 Водного кодекса Российской Федерации от 03 июня 2006 года № 74-ФЗ в границах водоохранных зон запрещается: 1) использование сточных вод в целях регулирования плодородия почв; 2) размещение кладбищ, скотомогильников, объектов размещения отходов производства и потребления, химических, взрывчатых, токсичных, отравляющих и ядовитых веществ, пунктов захоронения радиоактивных отходов; 3) осуществление авиационных мер по борьбе с вредными организмами; 4) движение и стоянка транспортных средств (кроме специальных транспортных средств), за исключением их движения по дорогам и стоянки на дорогах и в специально оборудованных местах, имеющих твердое покрытие; 5) размещение автозаправочных станций, складов горюче-смазочных материалов (за исключением случаев, если автозаправочные станции, склады горюче-смазочных материалов размещены на территориях</p>		



ДОКУМЕНТ ПОДПИСАН  
ЭЛЕКТРОННОЙ ПОДПИСЬЮ

Сертификат: 3094B7974B3CA8E1F07A347CFAD6FA78

Владелец: ФЕДЕРАЛЬНАЯ СЛУЖБА ГОСУДАРСТВЕННОЙ

РЕГИСТРАЦИИ, КАДАСТРА И КАРТОГРАФИИ

Действителен: с 17.05.2022 по 10.08.2023

полное наименование должности

инициалы, фамилия

Земельный участок			
вид объекта недвижимости			
Лист № 3 раздела 1	Всего листов раздела 1: 7	Всего разделов: 7	Всего листов выписки: 21
15.05.2023г. № КУВИ-001/2023-111871637			
Кадастровый номер:		39:15:151203:342	
Сведения о том, что земельный участок полностью расположен в границах зоны с особыми условиями использования территории, территории объекта культурного наследия, публичного сервитута:		портов, судостроительных и судоремонтных организаций, инфраструктуры внутренних водных путей при условии соблюдения требований законодательства в области охраны окружающей среды и настоящего Кодекса), станций технического обслуживания, используемых для технического осмотра и ремонта транспортных средств, осуществление мойки транспортных средств; 6) размещение специализированных хранилищ пестицидов и агрохимикатов, применение пестицидов и агрохимикатов; 7) сброс сточных, в том числе дренажных, вод; 8) разведка и добыча общераспространенных полезных ископаемых (за исключением случаев, если разведка и добыча общераспространенных полезных ископаемых осуществляются пользователями недр, осуществляющими разведку и добычу иных видов полезных ископаемых, в границах предоставленных им в соответствии с законодательством Российской Федерации о недрах горных отводов и (или) геологических отводов на основании утвержденного технического проекта в соответствии со статьей 19.1 Закона Российской Федерации от 21 февраля 1992 года N 2395-1 "О недрах"). В границах водоохранной зоны допускается проектирование, строительство, реконструкция, ввод в эксплуатацию, эксплуатация хозяйственных и иных объектов при условии оборудования таких объектов сооружениями, обеспечивающими охрану водных объектов от загрязнения, засорения и истощения вод в соответствии с водным законодательством и законодательством в области охраны окружающей среды., вид/наименование: Зона с особыми условиями использования территории. Часть водоохранной зоны Балтийского моря, тип: Водоохранная зона, решения: 1. дата решения: 26.09.2016, номер решения: 78, наименование ОГВ/ОМСУ: Невско-Ладожское бассейновое водное управление Федерального агентства водных ресурсов 2. дата решения: 07.03.2014, номер решения: 64, наименование ОГВ/ОМСУ: Федеральное агентство водных ресурсов 3. дата решения: 08.05.2015, номер решения: 84, наименование ОГВ/ОМСУ: Федеральное агентство водных ресурсов 4. дата решения: 17.08.2006, номер решения: 28-кф, наименование ОГВ/ОМСУ: Федеральное агентство водных ресурсов 5. дата решения: 03.02.2015, номер решения: И-14-10, наименование ОГВ/ОМСУ: Федеральное агентство водных ресурсов 6. дата решения: 09.08.2016, номер решения: И-14-10-25.1-01-ТО, наименование ОГВ/ОМСУ: ООО "Земельные ресурсы" 7. дата решения: 09.08.2016, номер решения: И-14-10-25.1-02-ГП, наименование ОГВ/ОМСУ: ООО "Земельные ресурсы" 8. дата решения: 15.08.2016, номер решения: б/н, наименование ОГВ/ОМСУ: Невско-Ладожское бассейновое водное управление Федерального агентства водных ресурсов 9. дата решения: 06.02.2017, номер решения: АЗ-27-496, наименование ОГВ/ОМСУ: Невско-Ладожское бассейновое водное управление	
Сведения о том, что земельный участок расположен в границах особой экономической зоны, территории опережающего социально-экономического развития, зоны территориального развития в Российской Федерации, игровой зоны:		данные отсутствуют	
Сведения о том, что земельный участок расположен в границах особо охраняемой природной территории, охотничьих угодий, лесничеств:		данные отсутствуют	




ДОКУМЕНТ ПОДПИСАН  
ЭЛЕКТРОННОЙ ПОДПИСЬЮ

Сертификат: 3094В7974ВЗСА8Е1F07А347СFAD6FA78

Владелец: ФЕДЕРАЛЬНАЯ СЛУЖБА ГОСУДАРСТВЕННОЙ  
РЕГИСТРАЦИИ, КАДАСТРА И КАРТОГРАФИИ  
Действителен: с 17.05.2022 по 10.08.2023

полное наименование должности

инициалы, фамилия

Земельный участок			
вид объекта недвижимости			
Лист № 4 раздела 1	Всего листов раздела 1: 7	Всего разделов: 7	Всего листов выписки: 21
15.05.2023г. № КУВИ-001/2023-111871637			
Кадастровый номер:		39:15:151203:342	
Сведения о результатах проведения государственного земельного надзора:		данные отсутствуют	
Сведения о расположении земельного участка в границах территории, в отношении которой утвержден проект межевания территории:		данные отсутствуют	
Условный номер земельного участка:		данные отсутствуют	
Сведения о принятии акта и (или) заключении договора, предусматривающих предоставление в соответствии с земельным законодательством исполнительным органом государственным органом власти или органом местного самоуправления, находящегося в государственной или муниципальной собственности земельного участка для строительства наемного дома социального использования или наемного дома коммерческого использования:		данные отсутствуют	
Сведения о том, что земельный участок или земельные участки образованы на основании решения об изъятии земельного участка и (или) расположенного на нем объекта недвижимости для государственных или муниципальных нужд:		данные отсутствуют	
Сведения о том, что земельный участок образован из земель или земельного участка, государственная собственность на которые не разграничена:		данные отсутствуют	
Сведения о наличии земельного спора о местоположении границ земельных участков:		данные отсутствуют	
Статус записи об объекте недвижимости:		Сведения об объекте недвижимости имеют статус "актуальные"	
Особые отметки:		Сведения об ограничениях права на объект недвижимости, обременениях данного объекта, не зарегистрированных в реестре прав, ограничений прав и обременений недвижимого имущества: вид ограничения (обременения): ограничения прав на земельный участок, предусмотренные статьей 56 Земельного кодекса Российской Федерации; срок действия: с 27.04.2023; реквизиты документа-основания: письменное обращение от 14.10.2021 № Исх-37592/04 выдан: Федеральное агентство воздушного транспорта (Росавиация); приказ "Об установлении приаэродромной территории аэродрома Калининград (Храброво)" от 31.12.2020 № 1899-П выдан: Федеральное агентство воздушного транспорта (Росавиация). вид ограничения (обременения): ограничения прав на земельный участок, предусмотренные статьей 56 Земельного кодекса Российской Федерации; срок действия: с 27.04.2023; реквизиты документа-основания: письменное обращение от 14.10.2021 №	
 ДОКУМЕНТ ПОДПИСАН ЭЛЕКТРОННОЙ ПОДПИСЬЮ			
Сертификат: 3094В7974ВЗСА8Е1F07А347CFAD6FA78			
Владелец: ФЕДЕРАЛЬНАЯ СЛУЖБА ГОСУДАРСТВЕННОЙ РЕГИСТРАЦИИ, КАДАСТРА И КАРТОГРАФИИ		инициалы, фамилия	
Действителен: с 17.05.2022 по 10.08.2023			
полное наименование должности			

Земельный участок			
вид объекта недвижимости			
Лист № 5 раздела 1	Всего листов раздела 1: 7	Всего разделов: 7	Всего листов выписки: 21

15.05.2023г. № КУВИ-001/2023-111871637

Кадастровый номер:

39:15:151203:342

Исх-37592/04 выдан: Федеральное агентство воздушного транспорта (Росавиация); приказ "Об установлении приаэродромной территории аэродрома Калининград (Храброво)" от 31.12.2020 № 1899-П выдан: Федеральное агентство воздушного транспорта (Росавиация). вид ограничения (обременения): ограничения прав на земельный участок, предусмотренные статьей 56 Земельного кодекса Российской Федерации; срок действия: с 27.04.2023; реквизиты документа-основания: письменное обращение от 11.06.2020 № АЗ-28-4880 выдан: Невско-Ладужское бассейновое водное управление Федерального агентства водных ресурсов; распоряжение "Об утверждении местоположения границ зон затопления в отношении участка территории в районе реки Преголя (городской округ "Город Калининград", Гурьевский городской округ) Калининградской области" от 18.05.2020 № 53 выдан: Невско-Ладужское бассейновое водное управление Федерального агентства водных ресурсов; документ, содержащий необходимые для внесения в государственный кадастр недвижимости сведения об установлении или изменении территориальной зоны или зоны с особыми условиями использования территорий, либо об отмене установления такой зоны от 15.06.2020 № ZoneToGKN\_D8376041-43BB-41FB-8D35-622A8C2AF0F3 выдан: Общество с ограниченной ответственностью "ВИЗИР", Петров Михаил Вячеславович. вид ограничения (обременения): ограничения прав на земельный участок, предусмотренные статьей 56 Земельного кодекса Российской Федерации; срок действия: с 27.04.2023; реквизиты документа-основания: распоряжение "Об утверждении границы водоохранной зоны и границы прибрежной защитной полосы Балтийского моря на территории Калининградской области" от 26.09.2016 № 78 выдан: Невско-Ладужское бассейновое водное управление Федерального агентства водных ресурсов; приказ №64 "О совершенствовании мер по установлению на местности границ водоохранных зон и границ прибрежных защитных полос водных объектов" от 07.03.2014 № 64 выдан: Федеральное агентство водных ресурсов; приказ №84 «О внесении изменений в приказ Федерального агентства водных ресурсов от 7 марта 2014 года N 64 "О совершенствовании мер по установлению на местности границ водоохранных зон и границ прибрежных защитных полос водных объектов" от 08.05.2015 № 84 выдан: Федеральное агентство водных ресурсов; приказ о назначении от 17.08.2006 № 28-кф выдан: Федеральное агентство водных ресурсов; государственный контракт от 03.02.2015 № И-14-10 выдан: Федеральное агентство водных ресурсов; технический отчет "Описание границ части водоохранной зоны и части прибрежной защитной полосы Балтийского моря на территории Калининградской области" от 09.08.2016 № И-14-10-25.1-01-ТО выдан: ООО "Земельные ресурсы"; графические приложения к Техническому



ДОКУМЕНТ ПОДПИСАН  
ЭЛЕКТРОННОЙ ПОДПИСЬЮ

Сертификат: 3094B7974B3CA8E1F07A347CFAD6FA78

Владелец: ФЕДЕРАЛЬНАЯ СЛУЖБА ГОСУДАРСТВЕННОЙ

РЕГИСТРАЦИИ, КАДАСТРА И КАРТОГРАФИИ

Действителен: с 17.05.2022 по 10.08.2023

полное наименование должности

инициалы, фамилия

Земельный участок			
вид объекта недвижимости			
Лист № 6 раздела 1	Всего листов раздела 1: 7	Всего разделов: 7	Всего листов выписки: 21

15.05.2023г. № КУВИ-001/2023-111871637

Кадастровый номер:

39:15:151203:342

отчету "Описание границ части водоохранной зоны и части прибрежной защитной полосы Балтийского моря на территории Калининградской области" от 09.08.2016 № И-14-10-25.1-02-ГП выдан: ООО "Земельные ресурсы"; протокол о согласовании от 15.08.2016 № б/н выдан: Невско-Ладожское бассейновое водное управление Федерального агентства водных ресурсов; письменное обращение от 06.02.2017 № АЗ-27-496 выдан: Невско-Ладожское бассейновое водное управление. вид ограничения (обременения): ограничения прав на земельный участок, предусмотренные статьей 56 Земельного кодекса Российской Федерации; срок действия: с 27.04.2023; реквизиты документа-основания: распоряжение "Об утверждении границы водоохранной зоны и границы прибрежной защитной полосы Балтийского моря на территории Калининградской области" от 26.09.2016 № 78 выдан: Невско-Ладожское бассейновое водное управление Федерального агентства водных ресурсов; приказ №64 "О совершенствовании мер по установлению на местности границ водоохранных зон и границ прибрежных защитных полос водных объектов" от 07.03.2014 № 64 выдан: Федеральное агентство водных ресурсов; приказ №84 «О внесении изменений в приказ Федерального агентства водных ресурсов от 7 марта 2014 года N 64 "О совершенствовании мер по установлению на местности границ водоохранных зон и границ прибрежных защитных полос водных объектов" от 08.05.2015 № 84 выдан: Федеральное агентство водных ресурсов; приказ о назначении от 17.08.2006 № 28-кф выдан: Федеральное агентство водных ресурсов; государственный контракт от 03.02.2015 № И-14-10 выдан: Федеральное агентство водных ресурсов; технический отчет "Описание границ части водоохранной зоны и части прибрежной защитной полосы Балтийского моря на территории Калининградской области" от 09.08.2016 № И-14-10-25.1-01-ТО выдан: ООО "Земельные ресурсы"; графические приложения к Техническому отчету "Описание границ части водоохранной зоны и части прибрежной защитной полосы Балтийского моря на территории Калининградской области" от 09.08.2016 № И-14-10-25.1-02-ГП выдан: ООО "Земельные ресурсы"; протокол о согласовании от 15.08.2016 № б/н выдан: Невско-Ладожское бассейновое водное управление Федерального агентства водных ресурсов; письменное обращение от 06.02.2017 № АЗ-27-496 выдан: Невско-Ладожское бассейновое водное управление Федерального агентства водных ресурсов. вид ограничения (обременения): прочие ограничения прав и обременения объекта недвижимости; срок действия: с 27.04.2023. вид ограничения (обременения): прочие ограничения прав и обременения объекта недвижимости; срок действия: с 27.04.2023. Сведения, необходимые для заполнения раздела: 2 - Сведения о зарегистрированных правах, отсутствуют.



ДОКУМЕНТ ПОДПИСАН  
ЭЛЕКТРОННОЙ ПОДПИСЬЮ

Сертификат: 3094B7974B3CA8E1F07A347CFAD6FA78

Владелец: ФЕДЕРАЛЬНАЯ СЛУЖБА ГОСУДАРСТВЕННОЙ

РЕГИСТРАЦИИ, КАДАСТРА И КАРТОГРАФИИ

Действителен: с 17.05.2022 по 10.08.2023

полное наименование должности

инициалы, фамилия

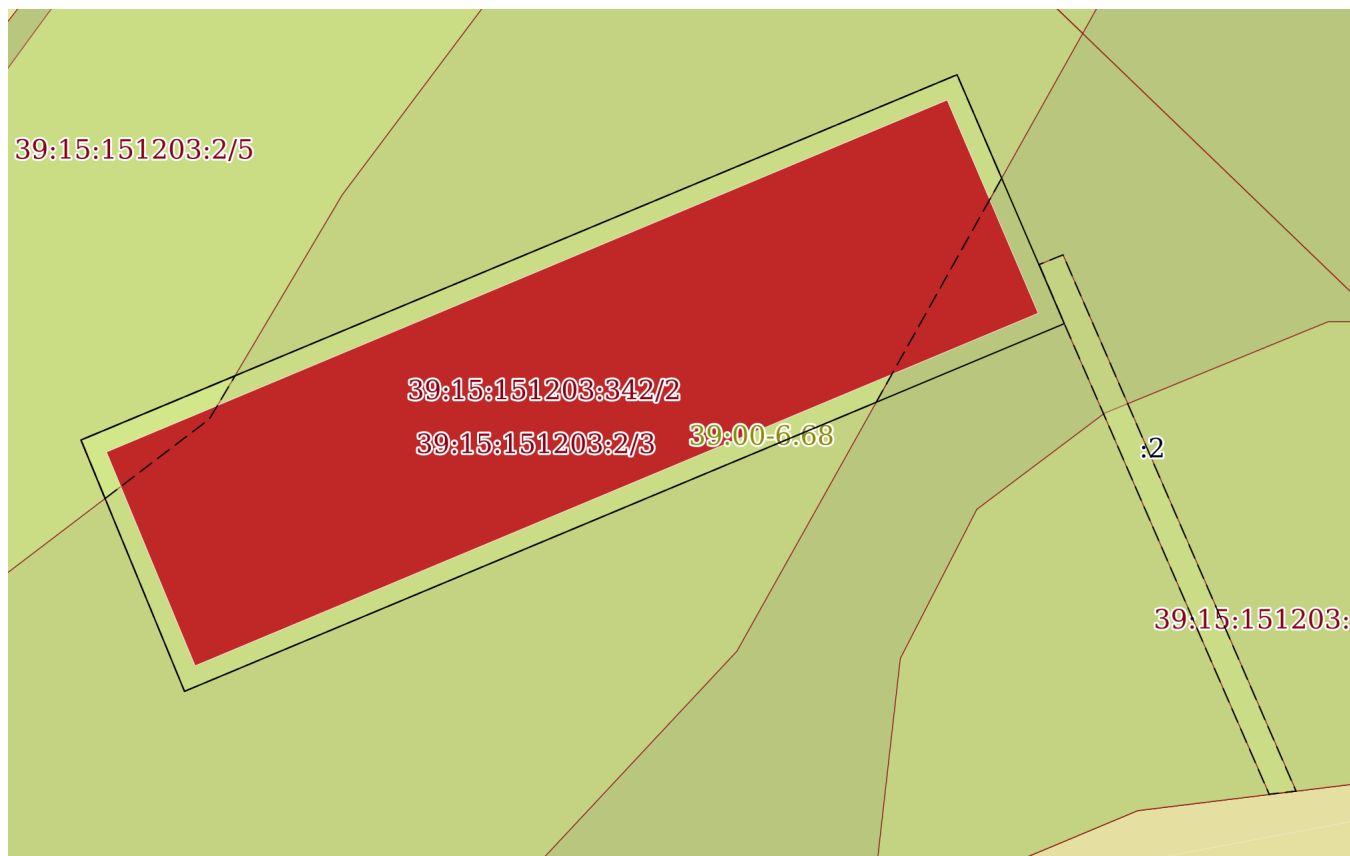
Земельный участок			
вид объекта недвижимости			
Лист № 7 раздела 1	Всего листов раздела 1: 7	Всего разделов: 7	Всего листов выписки: 21
15.05.2023г. № КУВИ-001/2023-111871637			
Кадастровый номер:		39:15:151203:342	
Получатель выписки:		Ходжаева Юлия Юрьевна, действующий(ая) на основании документа "" КОМИТЕТ МУНИЦИПАЛЬНОГО ИМУЩЕСТВА И ЗЕМЕЛЬНЫХ РЕСУРСОВ АДМИНИСТРАЦИИ ГОРОДСКОГО ОКРУГА "ГОРОД КАЛИНИНГРАД"	

полное наименование должности	 ДОКУМЕНТ ПОДПИСАН ЭЛЕКТРОННОЙ ПОДПИСЬЮ Сертификат: 3094B7974B3CA8E1F07A347CFAD6FA78 Владелец: ФЕДЕРАЛЬНАЯ СЛУЖБА ГОСУДАРСТВЕННОЙ РЕГИСТРАЦИИ, КАДАСТРА И КАРТОГРАФИИ Действителен: с 17.05.2022 по 10.08.2023	инициалы, фамилия
-------------------------------	---	-------------------

Выписка из Единого государственного реестра недвижимости об объекте недвижимости  
Описание местоположения земельного участка

Земельный участок			
вид объекта недвижимости			
Лист № 1 раздела 3	Всего листов раздела 3: 1	Всего разделов: 7	Всего листов выписки: 21
15.05.2023г. № КУВИ-001/2023-111871637			
Кадастровый номер:		39:15:151203:342	

План (чертеж, схема) земельного участка



Масштаб 1:400

Условные обозначения:



ДОКУМЕНТ ПОДПИСАН  
ЭЛЕКТРОННОЙ ПОДПИСЬЮ

Сертификат: 3094В7974ВЗСА8Е1F07А347СFAD6FA78

Владелец: ФЕДЕРАЛЬНАЯ СЛУЖБА ГОСУДАРСТВЕННОЙ  
РЕГИСТРАЦИИ, КАДАСТРА И КАРТОГРАФИИ  
Действителен: с 17.05.2022 по 10.08.2023

полное наименование должности

инициалы, фамилия



## Выписка из Единого государственного реестра недвижимости об объекте недвижимости

## Описание местоположения земельного участка

Земельный участок			
вид объекта недвижимости			
Лист № 1 раздела 3.1	Всего листов раздела 3.1: 1	Всего разделов: 7	Всего листов выписки: 21
15.05.2023г. № КУВИ-001/2023-111871637			
Кадастровый номер:		39:15:151203:342	

Описание местоположения границ земельного участка							
№ п/п	Номер точки		Дирекционный угол	Горизонтальное проложение, м	Описание закрепления на местности	Кадастровые номера смежных участков	Сведения об адресах правообладателей смежных земельных участков
	начальная	конечная					
1	2	3	4	5	6	7	8
1	1.1.1	1.1.2	247°18.7`	51.13	данные отсутствуют	39:15:151203:2	данные отсутствуют
2	1.1.2	1.1.3	337°37.3`	14.58	данные отсутствуют	39:15:151203:2	данные отсутствуют
3	1.1.3	1.1.4	67°21.6`	50.89	данные отсутствуют	39:15:151203:2	данные отсутствуют
4	1.1.4	1.1.1	156°41.9`	14.54	данные отсутствуют	39:15:151203:2	данные отсутствуют



ДОКУМЕНТ ПОДПИСАН  
ЭЛЕКТРОННОЙ ПОДПИСЬЮ

Сертификат: 3094B7974B3CA8E1F07A347CFAD6FA78

Владелец: ФЕДЕРАЛЬНАЯ СЛУЖБА ГОСУДАРСТВЕННОЙ  
РЕГИСТРАЦИИ, КАДАСТРА И КАРТОГРАФИИ  
Действителен: с 17.05.2022 по 10.08.2023

полное наименование должности

инициалы, фамилия

## Выписка из Единого государственного реестра недвижимости об объекте недвижимости

## Описание местоположения земельного участка

Земельный участок			
вид объекта недвижимости			
Лист № 1 раздела 3.2	Всего листов раздела 3.2: 1	Всего разделов: 7	Всего листов выписки: 21
15.05.2023г. № КУВИ-001/2023-111871637			
Кадастровый номер:		39:15:151203:342	

Сведения о характерных точках границы земельного участка				
Система координат МСК-39, зона 1				
Номер точки	Координаты, м		Описание закрепления на местности	Средняя квадратичная погрешность определения координат характерных точек границ земельного участка, м
	X	Y		
1	2	3	4	5
1	349508.05	1181440.39	Закрепление отсутствует	0.1
2	349521.4	1181434.64	Закрепление отсутствует	0.1
3	349501.81	1181387.67	Закрепление отсутствует	0.1
4	349488.33	1181393.22	Закрепление отсутствует	0.1
1	349508.05	1181440.39	Закрепление отсутствует	0.1



ДОКУМЕНТ ПОДПИСАН  
ЭЛЕКТРОННОЙ ПОДПИСЬЮ

Сертификат: 3094B7974B3CA8E1F07A347CFAD6FA78

Владелец: ФЕДЕРАЛЬНАЯ СЛУЖБА ГОСУДАРСТВЕННОЙ

РЕГИСТРАЦИИ, КАДАСТРА И КАРТОГРАФИИ

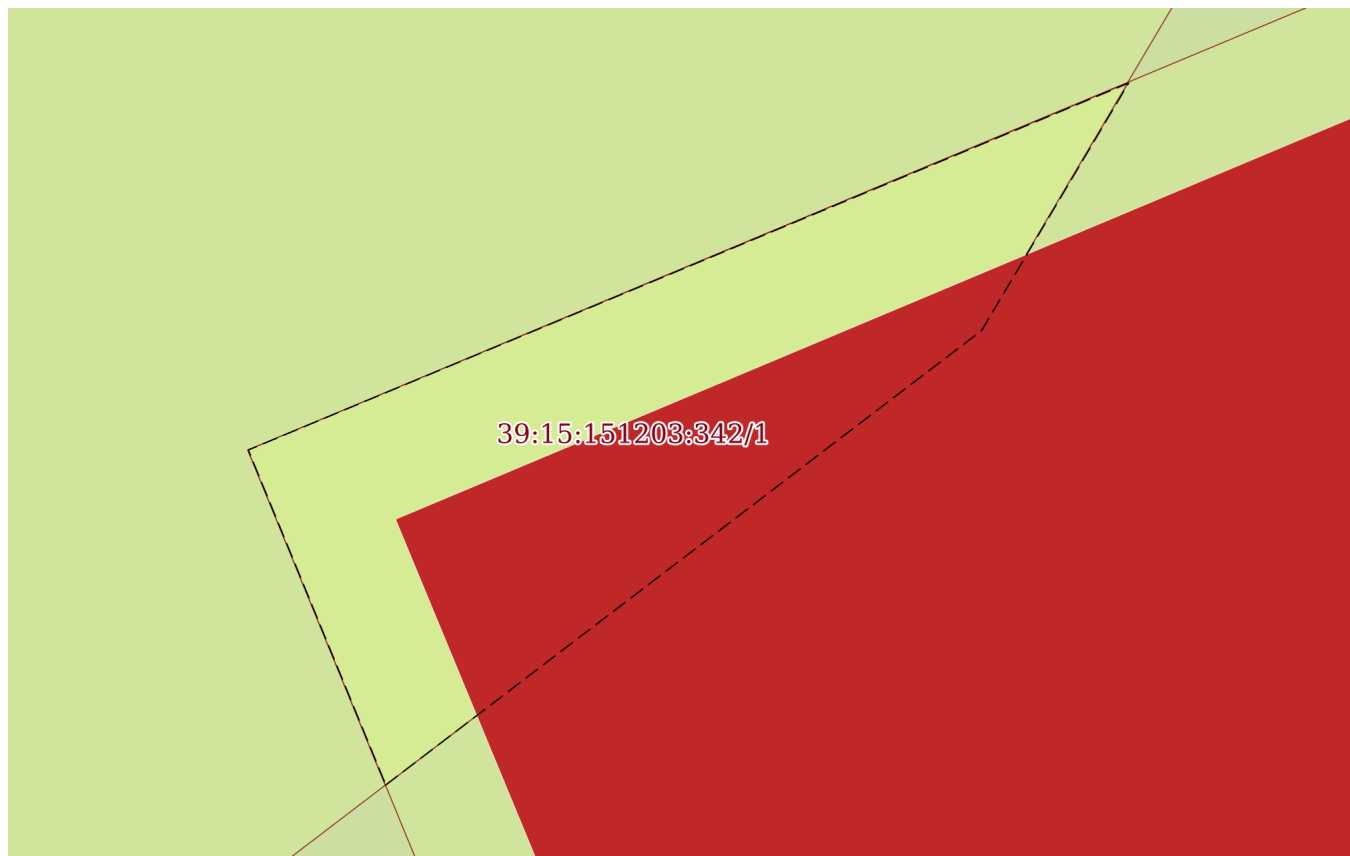
Действителен: с 17.05.2022 по 10.08.2023

полное наименование должности


инициалы, фамилия

Выписка из Единого государственного реестра недвижимости об объекте недвижимости  
Сведения о частях земельного участка

Земельный участок			
вид объекта недвижимости			
Лист № 1 раздела 4	Всего листов раздела 4: 3	Всего разделов: 7	Всего листов выписки: 21
15.05.2023г. № КУВИ-001/2023-111871637			
Кадастровый номер:		39:15:151203:342	
План (чертеж, схема) части земельного участка		Учетный номер части: 39:15:151203:342/1	



Масштаб 1:70	Условные обозначения:
--------------	-----------------------

полное наименование должности	 ДОКУМЕНТ ПОДПИСАН ЭЛЕКТРОННОЙ ПОДПИСЬЮ	инициалы, фамилия
	Сертификат: 3094В7974В3СА8Е1F07А347СFAD6FA78 Владелец: ФЕДЕРАЛЬНАЯ СЛУЖБА ГОСУДАРСТВЕННОЙ РЕГИСТРАЦИИ, КАДАСТРА И КАРТОГРАФИИ Действителен: с 17.05.2022 по 10.08.2023	

Земельный участок

вид объекта недвижимости

Лист № 2 раздела 4

Всего листов раздела 4: 3

Всего разделов: 7

Всего листов выписки: 21

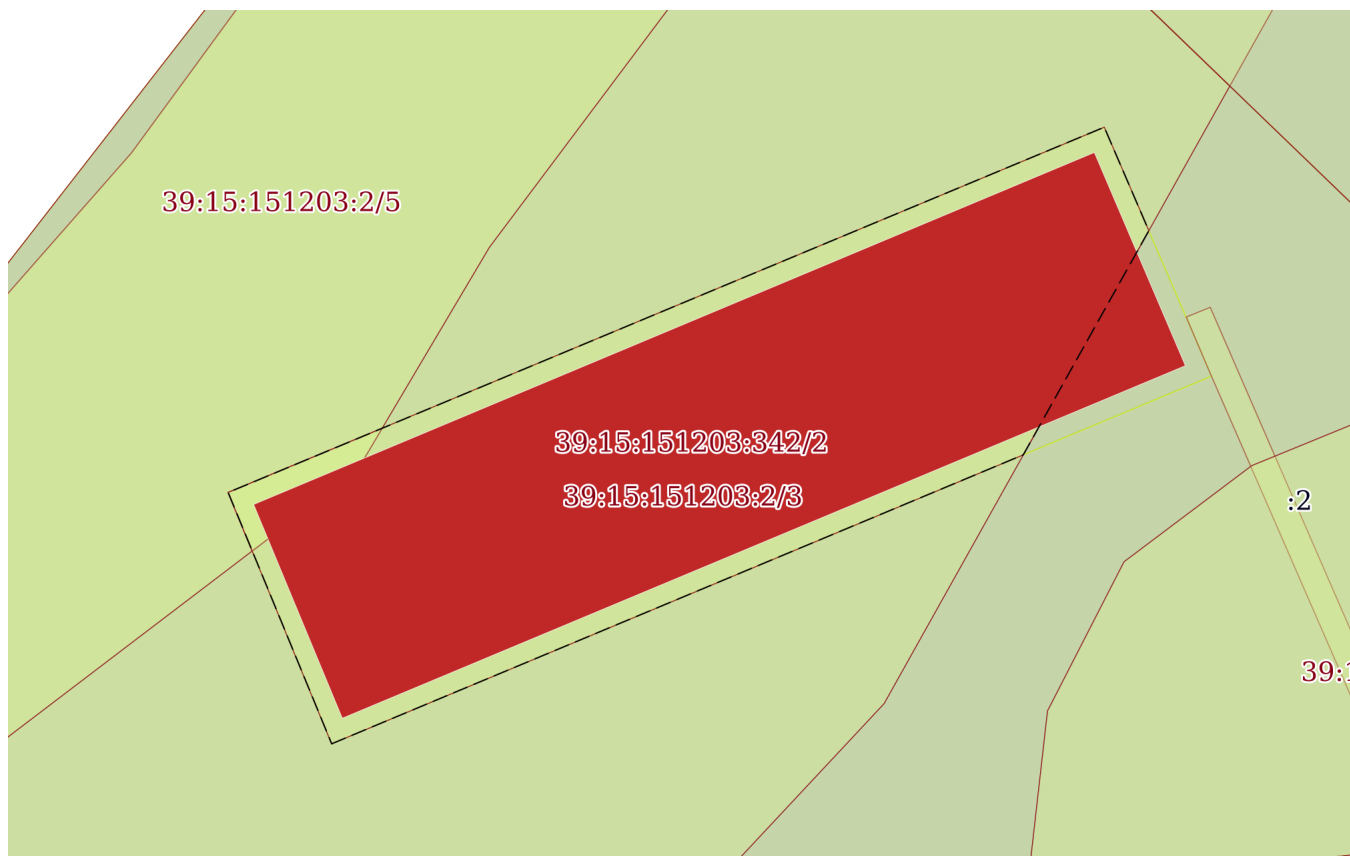
15.05.2023г. № КУВИ-001/2023-111871637

Кадастровый номер:

39:15:151203:342

План (чертеж, схема) части земельного участка

Учетный номер части: 39:15:151203:342/2



Масштаб 1:400

Условные обозначения:



ДОКУМЕНТ ПОДПИСАН  
ЭЛЕКТРОННОЙ ПОДПИСЬЮ

Сертификат: 3094B7974B3CA8E1F07A347CFAD6FA78

Владелец: ФЕДЕРАЛЬНАЯ СЛУЖБА ГОСУДАРСТВЕННОЙ

РЕГИСТРАЦИИ, КАДАСТРА И КАРТОГРАФИИ

Действителен: с 17.05.2022 по 10.08.2023

полное наименование должности

инициалы, фамилия

Земельный участок

вид объекта недвижимости

Лист № 3 раздела 4

Всего листов раздела 4: 3

Всего разделов: 7

Всего листов выписки: 21

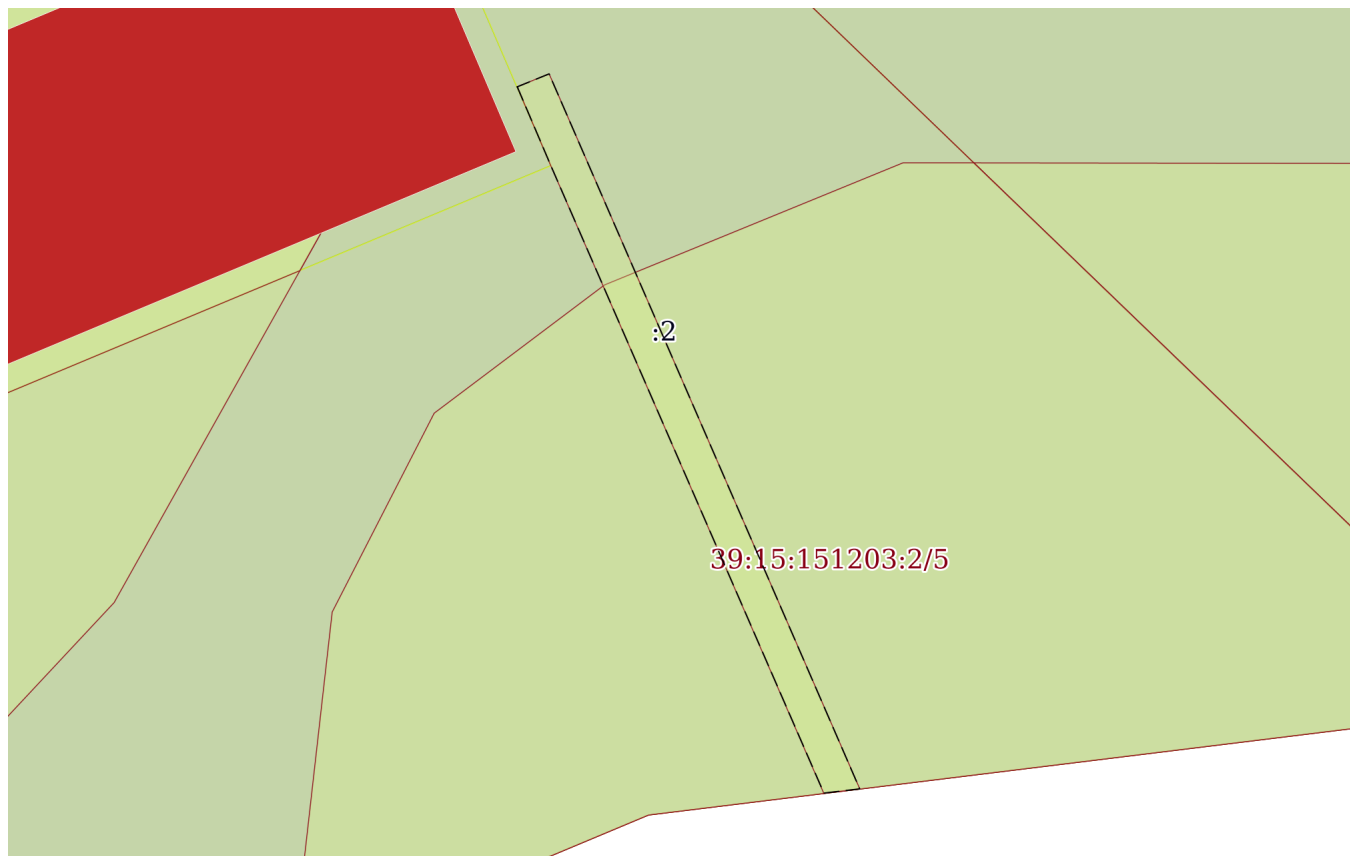
15.05.2023г. № КУВИ-001/2023-111871637

Кадастровый номер:

39:15:151203:342

План (чертеж, схема) части земельного участка

Учетный номер части: 39:15:151203:342/3



Масштаб 1:300

Условные обозначения:

ДОКУМЕНТ ПОДПИСАН  
ЭЛЕКТРОННОЙ ПОДПИСЬЮ

Сертификат: 3094B7974B3CA8E1F07A347CFAD6FA78

Владелец: ФЕДЕРАЛЬНАЯ СЛУЖБА ГОСУДАРСТВЕННОЙ  
РЕГИСТРАЦИИ, КАДАСТРА И КАРТОГРАФИИ  
Действителен: с 17.05.2022 по 10.08.2023

полное наименование должности

инициалы, фамилия

Выписка из Единого государственного реестра недвижимости об объекте недвижимости  
Сведения о частях земельного участка

Земельный участок			
вид объекта недвижимости			
Лист № 1 раздела 4.1	Всего листов раздела 4.1: 5	Всего разделов: 7	Всего листов выписки: 21
15.05.2023г. № КУВИ-001/2023-111871637			
Кадастровый номер:		39:15:151203:342	

Учетный номер части	Площадь, м2	Содержание ограничения в использовании или ограничения права на объект недвижимости или обременения объекта недвижимости
1	2	3
39:15:151203:342/1	19	<p>вид ограничения (обременения): ограничения прав на земельный участок, предусмотренные статьей 56 Земельного кодекса Российской Федерации; Срок действия: не установлен; реквизиты документа-основания: письменное обращение от 11.06.2020 № АЗ-28-4880 выдан: Невско-Ладожское бассейновое водное управление Федерального агентства водных ресурсов; распоряжение "Об утверждении местоположения границ зон затопления в отношении участка территории в районе реки Преголя (городской округ "Город Калининград", Гурьевский городской округ) Калининградской области" от 18.05.2020 № 53 выдан: Невско-Ладожское бассейновое водное управление Федерального агентства водных ресурсов; документ, содержащий необходимые для внесения в государственный кадастр недвижимости сведения об установлении или изменении территориальной зоны или зоны с особыми условиями использования территорий, либо об отмене установления такой зоны от 15.06.2020 № ZoneToGKN_D8376041-43BB-41FB-8D35-622A8C2AF0F3 выдан: Общество с ограниченной ответственностью "ВИЗИР", Петров Михаил Вячеславович; Содержание ограничения (обременения): Границы затопления определены в соответствии с Постановлением Правительства Российской Федерации от 18.04.2014 № 360 "Об определении границ зон затопления, подтопления". В границах зон затопления в соответствии с законодательством Российской Федерации о градостроительной деятельности отнесенных к зонам с особыми условиями использования территорий, запрещаются: 1. размещение новых населенных пунктов и строительство объектов капитального строительства без обеспечения инженерной защиты таких населенных пунктов и объектов от затопления, подтопления; 2. использование сточных вод в целях регулирования плодородия почв; 3. размещение кладбищ, скотомогильников, объектов размещения отходов производства и потребления, химических, взрывчатых, токсичных, отравляющих и ядовитых веществ, пунктов хранения и захоронения радиоактивных отходов; 4. осуществление авиационных мер по борьбе с вредными организмами.; Реестровый номер границы: 39:00-6.619; Вид объекта реестра границ: Зона с особыми условиями использования территории; Вид зоны по документу: Зона затопления при 1% обеспеченности участка территории в районе пос. Прибрежный (городской округ "Город Калининград"); Тип зоны: Иная зона с особыми условиями использования территории; Номер: 1</p>
39:15:151203:342/2	696	<p>вид ограничения (обременения): ограничения прав на земельный участок, предусмотренные статьей 56 Земельного кодекса Российской Федерации; Срок действия: не установлен; реквизиты документа-основания: распоряжение "Об утверждении</p>

 ДОКУМЕНТ ПОДПИСАН ЭЛЕКТРОННОЙ ПОДПИСЬЮ Сертификат: 3094B7974B3CA8E1F07A347CFAD6FA78 Владелец: ФЕДЕРАЛЬНАЯ СЛУЖБА ГОСУДАРСТВЕННОЙ РЕГИСТРАЦИИ, КАДАСТРА И КАРТОГРАФИИ Действителен: с 17.05.2022 по 10.08.2023	полное наименование должности	инициалы, фамилия
---	-------------------------------	-------------------

Земельный участок			
вид объекта недвижимости			
Лист № 2 раздела 4.1	Всего листов раздела 4.1: 5	Всего разделов: 7	Всего листов выписки: 21
15.05.2023г. № КУВИ-001/2023-111871637			
Кадастровый номер:		39:15:151203:342	

границы водоохранной зоны и границы прибрежной защитной полосы Балтийского моря на территории Калининградской области" от 26.09.2016 № 78 выдан: Невско-Ладожское бассейновое водное управление Федерального агентства водных ресурсов; приказ №64 "О совершенствовании мер по установлению на местности границ водоохранных зон и границ прибрежных защитных полос водных объектов" от 07.03.2014 № 64 выдан: Федеральное агентство водных ресурсов; приказ №84 «О внесении изменений в приказ Федерального агентства водных ресурсов от 7 марта 2014 года N 64 "О совершенствовании мер по установлению на местности границ водоохранных зон и границ прибрежных защитных полос водных объектов" от 08.05.2015 № 84 выдан: Федеральное агентство водных ресурсов; приказ о назначении от 17.08.2006 № 28-кф выдан: Федеральное агентство водных ресурсов; государственный контракт от 03.02.2015 № И-14-10 выдан: Федеральное агентство водных ресурсов; технический отчет "Описание границ части водоохранной зоны и части прибрежной защитной полосы Балтийского моря на территории Калининградской области" от 09.08.2016 № И-14-10-25.1-01-ТО выдан: ООО "Земельные ресурсы"; графические приложения к Техническому отчету "Описание границ части водоохранной зоны и части прибрежной защитной полосы Балтийского моря на территории Калининградской области" от 09.08.2016 № И-14-10-25.1-02-ГП выдан: ООО "Земельные ресурсы"; протокол о согласовании от 15.08.2016 № б/н выдан: Невско-Ладожское бассейновое водное управление Федерального агентства водных ресурсов; письменное обращение от 06.02.2017 № АЗ-27-496 выдан: Невско-Ладожское бассейновое водное управление Федерального агентства водных ресурсов; Содержание ограничения (обременения): В соответствии со ст. 65 Водного кодекса Российской Федерации от 03 июня 2006 года № 74-ФЗ в границах прибрежных защитных полос запрещается: 1) использование сточных вод в целях регулирования плодородия почв; 2) размещение кладбищ, скотомогильников, объектов размещения отходов производства и потребления, химических, взрывчатых, токсичных, отравляющих и ядовитых веществ, пунктов захоронения радиоактивных отходов; 3) осуществление авиационных мер по борьбе с вредными организмами; 4) движение и стоянка транспортных средств (кроме специальных транспортных средств), за исключением их движения по дорогам и стоянки на дорогах и в специально оборудованных местах, имеющих твердое покрытие; 5) размещение автозаправочных станций, складов горюче-смазочных материалов (за исключением случаев, если автозаправочные станции, склады горюче-смазочных материалов размещены на территориях портов, судостроительных и судоремонтных организаций, инфраструктуры внутренних водных путей при условии соблюдения требований законодательства в области охраны окружающей среды и настоящего Кодекса), станций технического обслуживания, используемых для технического осмотра и ремонта транспортных средств, осуществление мойки транспортных средств; 6) размещение специализированных хранилищ пестицидов и агрохимикатов, применение пестицидов и агрохимикатов; 7) сброс сточных, в том числе дренажных, вод; 8) разведка и добыча общераспространенных полезных ископаемых (за исключением случаев, если разведка и добыча общераспространенных полезных ископаемых осуществляются пользователями недр, осуществляющими разведку и добычу иных видов полезных ископаемых, в границах предоставленных им в соответствии с законодательством



ДОКУМЕНТ ПОДПИСАН  
ЭЛЕКТРОННОЙ ПОДПИСЬЮ

Сертификат: 3094B7974B3CA8E1F07A347CFAD6FA78

Владелец: ФЕДЕРАЛЬНАЯ СЛУЖБА ГОСУДАРСТВЕННОЙ  
РЕГИСТРАЦИИ, КАДАСТРА И КАРТОГРАФИИ  
Действителен: с 17.05.2022 по 10.08.2023

полное наименование должности

инициалы, фамилия

Земельный участок			
вид объекта недвижимости			
Лист № 3 раздела 4.1	Всего листов раздела 4.1: 5	Всего разделов: 7	Всего листов выписки: 21
15.05.2023г. № КУВИ-001/2023-111871637			
Кадастровый номер:		39:15:151203:342	
		Российской Федерации о недрах горных отводов и (или) геологических отводов на основании утвержденного технического проекта в соответствии со статьей 19.1 Закона Российской Федерации от 21 февраля 1992 года N 2395-1 "О недрах"). 9) распашка земель; 10) размещение отвалов размываемых грунтов; 11) выпас сельскохозяйственных животных и организация для них летних лагерей, ванн.; Реестровый номер границы: 39:00-6.63; Вид объекта реестра границ: Зона с особыми условиями использования территории; Вид зоны по документу: Зона с особыми условиями использования территории. Часть прибрежной защитной полосы Балтийского моря; Тип зоны: Прибрежная защитная полоса	
39:15:151203:342/3	44	вид ограничения (обременения): прочие ограничения прав и обременения объекта недвижимости; Срок действия: не установлен; Содержание ограничения (обременения): Часть земельного участка площадью 44 кв.м-Проход/проезд	
	Весь	вид ограничения (обременения): ограничения прав на земельный участок, предусмотренные статьей 56 Земельного кодекса Российской Федерации; Срок действия: не установлен; реквизиты документа-основания: письменное обращение от 14.10.2021 № Исх-37592/04 выдан: Федеральное агентство воздушного транспорта (Росавиация); приказ "Об установлении приаэродромной территории аэродрома Калининград (Храброво)" от 31.12.2020 № 1899-П выдан: Федеральное агентство воздушного транспорта (Росавиация); Содержание ограничения (обременения): Ограничения использования земельных участков и (или) расположенных на них объектов недвижимости и осуществления экономической и иной деятельности устанавливаются в соответствии с Воздушным кодексом РФ от 19.03.1997 № 60-ФЗ и Приказом Федерального агентства воздушного транспорта (Росавиации) "Об установлении приаэродромной территории аэродрома Калининград (Храброво)" от 31.12.2020 № 1899-П; Реестровый номер границы: 39:00-6.799; Вид объекта реестра границ: Зона с особыми условиями использования территории; Вид зоны по документу: Четвертая подзона приаэродромной территории аэродрома Калининград (Храброво); Тип зоны: Охранная зона транспорта	
	Весь	вид ограничения (обременения): ограничения прав на земельный участок, предусмотренные статьей 56 Земельного кодекса Российской Федерации; Срок действия: не установлен; реквизиты документа-основания: письменное обращение от 14.10.2021 № Исх-37592/04 выдан: Федеральное агентство воздушного транспорта (Росавиация); приказ "Об установлении приаэродромной территории аэродрома Калининград (Храброво)" от 31.12.2020 № 1899-П выдан: Федеральное агентство воздушного транспорта (Росавиация); Содержание ограничения (обременения): Ограничения использования земельных участков и (или) расположенных на них объектов недвижимости и осуществления экономической и иной деятельности устанавливаются в соответствии с Воздушным кодексом РФ от 19.03.1997 № 60-ФЗ и Приказом Федерального агентства воздушного транспорта (Росавиации) "Об установлении приаэродромной территории аэродрома Калининград (Храброво)" от 31.12.2020 № 1899-П; Реестровый номер границы: 39:00-6.802; Вид объекта реестра границ: Зона с особыми условиями использования территории; Вид зоны по документу: Приаэродромная территория аэродрома Калининград (Храброво); Тип зоны: Охранная зона транспорта	
	Весь	вид ограничения (обременения): ограничения прав на земельный участок, предусмотренные статьей 56 Земельного кодекса Российской Федерации; Срок действия: не установлен; реквизиты документа-основания: распоряжение "Об утверждении	



ДОКУМЕНТ ПОДПИСАН  
ЭЛЕКТРОННОЙ ПОДПИСЬЮ

Сертификат: 3094B7974B3CA8E1F07A347CFAD6FA78

Владелец: ФЕДЕРАЛЬНАЯ СЛУЖБА ГОСУДАРСТВЕННОЙ  
РЕГИСТРАЦИИ, КАДАСТРА И КАРТОГРАФИИ  
Действителен: с 17.05.2022 по 10.08.2023

полное наименование должности

инициалы, фамилия



## Земельный участок

вид объекта недвижимости

Лист № 4 раздела 4.1

Всего листов раздела 4.1: 5

Всего разделов: 7

Всего листов выписки: 21

15.05.2023г. № КУВИ-001/2023-111871637

Кадастровый номер:

39:15:151203:342

границы водоохранной зоны и границы прибрежной защитной полосы Балтийского моря на территории Калининградской области" от 26.09.2016 № 78 выдан: Невско-Ладожское бассейновое водное управление Федерального агентства водных ресурсов; приказ №64 "О совершенствовании мер по установлению на местности границ водоохранных зон и границ прибрежных защитных полос водных объектов" от 07.03.2014 № 64 выдан: Федеральное агентство водных ресурсов; приказ №84 «О внесении изменений в приказ Федерального агентства водных ресурсов от 7 марта 2014 года N 64 "О совершенствовании мер по установлению на местности границ водоохранных зон и границ прибрежных защитных полос водных объектов" от 08.05.2015 № 84 выдан: Федеральное агентство водных ресурсов; приказ о назначении от 17.08.2006 № 28-кф выдан: Федеральное агентство водных ресурсов; государственный контракт от 03.02.2015 № И-14-10 выдан: Федеральное агентство водных ресурсов; технический отчет "Описание границ части водоохранной зоны и части прибрежной защитной полосы Балтийского моря на территории Калининградской области" от 09.08.2016 № И-14-10-25.1-01-ГО выдан: ООО "Земельные ресурсы"; графические приложения к Техническому отчету "Описание границ части водоохранной зоны и части прибрежной защитной полосы Балтийского моря на территории Калининградской области" от 09.08.2016 № И-14-10-25.1-02-ГП выдан: ООО "Земельные ресурсы"; протокол о согласовании от 15.08.2016 № б/н выдан: Невско-Ладожское бассейновое водное управление Федерального агентства водных ресурсов; письменное обращение от 06.02.2017 № АЗ-27-496 выдан: Невско-Ладожское бассейновое водное управление; Содержание ограничения (обременения): В соответствии со ст. 65 Водного кодекса Российской Федерации от 03 июня 2006 года № 74-ФЗ в границах водоохранных зон запрещается: 1) использование сточных вод в целях регулирования плодородия почв; 2) размещение кладбищ, скотомогильников, объектов размещения отходов производства и потребления, химических, взрывчатых, токсичных, отравляющих и ядовитых веществ, пунктов захоронения радиоактивных отходов; 3) осуществление авиационных мер по борьбе с вредными организмами; 4) движение и стоянка транспортных средств (кроме специальных транспортных средств), за исключением их движения по дорогам и стоянки на дорогах и в специально оборудованных местах, имеющих твердое покрытие; 5) размещение автозаправочных станций, складов горюче-смазочных материалов (за исключением случаев, если автозаправочные станции, склады горюче-смазочных материалов размещены на территориях портов, судостроительных и судоремонтных организаций, инфраструктуры внутренних водных путей при условии соблюдения требований законодательства в области охраны окружающей среды и настоящего Кодекса), станций технического обслуживания, используемых для технического осмотра и ремонта транспортных средств, осуществление мойки транспортных средств; 6) размещение специализированных хранилищ пестицидов и агрохимикатов, применение пестицидов и агрохимикатов; 7) сброс сточных, в том числе дренажных, вод; 8) разведка и добыча общераспространенных полезных ископаемых (за исключением случаев, если разведка и добыча общераспространенных полезных ископаемых осуществляются пользователями недр, осуществляющими разведку и добычу иных видов полезных ископаемых, в границах предоставленных им в соответствии с законодательством Российской Федерации о недрах горных отводов и (или) геологических отводов на



ДОКУМЕНТ ПОДПИСАН  
ЭЛЕКТРОННОЙ ПОДПИСЬЮ

Сертификат: 3094B7974B3CA8E1F07A347CFAD6FA78

Владелец: ФЕДЕРАЛЬНАЯ СЛУЖБА ГОСУДАРСТВЕННОЙ

РЕГИСТРАЦИИ, КАДАСТРА И КАРТОГРАФИИ

Действителен: с 17.05.2022 по 10.08.2023

полное наименование должности

инициалы, фамилия

Земельный участок			
вид объекта недвижимости			
Лист № 5 раздела 4.1	Всего листов раздела 4.1: 5	Всего разделов: 7	Всего листов выписки: 21
15.05.2023г. № КУВИ-001/2023-111871637			
Кадастровый номер:		39:15:151203:342	
		основании утвержденного технического проекта в соответствии со статьей 19.1 Закона Российской Федерации от 21 февраля 1992 года N 2395-1 "О недрах"). В границах водоохранной зоны допускается проектирование, строительство, реконструкция, ввод в эксплуатацию, эксплуатация хозяйственных и иных объектов при условии оборудования таких объектов сооружениями, обеспечивающими охрану водных объектов от загрязнения, засорения и истощения вод в соответствии с водным законодательством и законодательством в области охраны окружающей среды.; Реестровый номер границы: 39:00-6.68; Вид объекта реестра границ: Зона с особыми условиями использования территории; Вид зоны по документу: Зона с особыми условиями использования территории. Часть водоохранной зоны Балтийского моря; Тип зоны: Водоохранная зона	
	Весь	вид ограничения (обременения): прочие ограничения прав и обременения объекта недвижимости; Срок действия: не установлен; Содержание ограничения (обременения): 39:00-6.63 Зона с особыми условиями использования территории. Часть прибрежной защитной полосы Балтийского моря 39:00-6.619 Зона затопления при 1% обеспеченности участка территории в районе пос. Прибрежный (городской округ "Город Калининград"	



ДОКУМЕНТ ПОДПИСАН  
ЭЛЕКТРОННОЙ ПОДПИСЬЮ

Сертификат: 3094B7974B3CA8E1F07A347CFAD6FA78

Владелец: ФЕДЕРАЛЬНАЯ СЛУЖБА ГОСУДАРСТВЕННОЙ  
РЕГИСТРАЦИИ, КАДАСТРА И КАРТОГРАФИИ  
Действителен: с 17.05.2022 по 10.08.2023

полное наименование должности

инициалы, фамилия

## Выписка из Единого государственного реестра недвижимости об объекте недвижимости

## Сведения о частях земельного участка

Земельный участок			
вид объекта недвижимости			
Лист № 1 раздела 4.2	Всего листов раздела 4.2: 3	Всего разделов: 7	Всего листов выписки: 21
15.05.2023г. № КУВИ-001/2023-111871637			
Кадастровый номер:		39:15:151203:342	

Сведения о характерных точках границы части (частей) земельного участка				
Учетный номер части: 39:15:151203:342/1				
Система координат				
Номер точки	Координаты, м		Описание закрепления на местности	Средняя квадратичная погрешность определения координат характерных точек границ земельного участка, м
	X	Y		
1	2	3	4	5
1	349498.67	1181388.96	-	-
2	349501.81	1181387.67	-	-
3	349505.25	1181395.93	-	-
4	349502.93	1181394.55	-	-
1	349498.67	1181388.96	-	-



ДОКУМЕНТ ПОДПИСАН  
ЭЛЕКТРОННОЙ ПОДПИСЬЮ

Сертификат: 3094B7974B3CA8E1F07A347CFAD6FA78

Владелец: ФЕДЕРАЛЬНАЯ СЛУЖБА ГОСУДАРСТВЕННОЙ  
РЕГИСТРАЦИИ, КАДАСТРА И КАРТОГРАФИИ  
Действителен: с 17.05.2022 по 10.08.2023

полное наименование должности

инициалы, фамилия

Земельный участок			
вид объекта недвижимости			
Лист № 2 раздела 4.2	Всего листов раздела 4.2: 3	Всего разделов: 7	Всего листов выписки: 21

15.05.2023г. № КУВИ-001/2023-111871637

Кадастровый номер: 39:15:151203:342

Сведения о характерных точках границы части (частей) земельного участка			
Учетный номер части: 39:15:151203:342/2			

Система координат				
Номер точки	Координаты, м		Описание закрепления на местности	Средняя квадратичная погрешность определения координат характерных точек границ земельного участка, м
	X	Y		
1	2	3	4	5
1	349488.33	1181393.22	-	-
2	349501.81	1181387.67	-	-
3	349521.4	1181434.64	-	-
4	349515.85	1181437.03	-	-
5	349503.83	1181430.3	-	-
1	349488.33	1181393.22	-	-



ДОКУМЕНТ ПОДПИСАН  
ЭЛЕКТРОННОЙ ПОДПИСЬЮ

Сертификат: 3094B7974B3CA8E1F07A347CFAD6FA78

Владелец: ФЕДЕРАЛЬНАЯ СЛУЖБА ГОСУДАРСТВЕННОЙ

РЕГИСТРАЦИИ, КАДАСТРА И КАРТОГРАФИИ

Действителен: с 17.05.2022 по 10.08.2023

полное наименование должности

инициалы, фамилия

Земельный участок			
вид объекта недвижимости			
Лист № 3 раздела 4.2	Всего листов раздела 4.2: 3	Всего разделов: 7	Всего листов выписки: 21

15.05.2023г. № КУВИ-001/2023-111871637

Кадастровый номер: 39:15:151203:342

Сведения о характерных точках границы части (частей) земельного участка				
Учетный номер части: 39:15:151203:342/3				
Система координат МСК-39, зона 1				
Номер точки	Координаты, м		Описание закрепления на местности	Средняя квадратичная погрешность определения координат характерных точек границ земельного участка, м
	X	Y		
1	2	3	4	5
1	349511.22	1181439.04	Закрепление отсутствует	0.1
2	349511.74	1181440.32	Закрепление отсутствует	0.1
3	349482.98	1181452.81	Закрепление отсутствует	0.1
4	349482.81	1181451.37	Закрепление отсутствует	0.1
5	349508.05	1181440.39	Закрепление отсутствует	0.1
6	349511.22	1181439.04	Закрепление отсутствует	0.1
1	349511.22	1181439.04	Закрепление отсутствует	0.1



ДОКУМЕНТ ПОДПИСАН  
ЭЛЕКТРОННОЙ ПОДПИСЬЮ

Сертификат: 3094B7974B3CA8E1F07A347CFAD6FA78

Владелец: ФЕДЕРАЛЬНАЯ СЛУЖБА ГОСУДАРСТВЕННОЙ

РЕГИСТРАЦИИ, КАДАСТРА И КАРТОГРАФИИ

Действителен: с 17.05.2022 по 10.08.2023

полное наименование должности

инициалы, фамилия