












Приложение 1  
 Фотографии объекта оценки

Здание аварийное на земельном участке

		
<p>Внешний вид дома от дороги, 1</p>	<p>Внешний вид дома от дороги, 2</p>	<p>Информационная табличка</p>
		
<p>Внешний вид помещений, 1</p>	<p>Внешний вид помещений, 2</p>	<p>Внешний вид помещений, 3</p>
		
<p>Внешний вид участка, 1</p>	<p>Внешний вид участка, 2</p>	<p>Внешний вид здания на земельном участке, 3</p>
		
<p>Внешний вид здания на земельном участке, 4</p>	<p>Внешний вид помещений, 4</p>	

з вешенно  
 ин из тр  
 участок  
 итогов  
 ендуемо  
 я сделки  
 ги объект  
 ривести  
 гренных  
 каркасно  
 каждо  
 на дат  
 з учёта  
 2, руб.  
 5  
 297,48  
 66,33  
 231,15  
 ер/  
 дяков/  
 297;  
 298;  
 299;  
 тьября  
 г. №  
 : 00  
 нная  
 7;  
 ы и  
 36