

Пояснительная записка к конкурсному проекту на «Концептуальную идею архитектурного (дизайнерского) решения знака, обозначающего въезд в город Калининград»

В проекте выделен **основной** «знак» при въезде в город Калининград по ул. А. Невского, что обусловлено тем, что основной поток гостей посещающих область проходит через аэропорт «Храброво», а так же интенсивностью движения автотранспорта. Следует отметить что снесённый въезд в город по ул. А. Невского был разработан на высоком архитектурно-художественном уровне и полностью выполнял свою функцию Символ якоря следует отметить удачным. Размещённое на стеле изображение герба города явно не дотягивало до уровня общего решения. И явно напрашивается объёмно-пространственное решение герба. Теперь о самом гербе – прекрасно помню то время 90-ые годы когда принимался герб, всеобщий восторг перед всем что, напоминало о Кёнингсберге, о Ганзе и герб с якобы новгородским парусником, благодаря депутату Ивану Бакрымову с группой художников легко был утверждён вполне благодушный герб на котором кроме малюсенького венка с георгиевской лентой ничего не напоминает о стране победительнице

Исходя из вышеизложенного проектное решение въезда принято следующее:

1. Стела символизирующая **якорь** выполнена в виде «**георгиевской ленты**» как символ **новой эпохи** развития города
2. Объёмная ганзейская ладья с символом Альтштадта как символ прошлого города
3. Парус в проекте предлагается выполнить с элементами «**хоругви**» с **православным крестом** что, не прозрачно символизирует **анклавность** Калининградской области как **подразделение православного «войска русского»** что, в настоящее время более чем очевидно

В процессе проектирования въезда в город по ул. А Невского был обследовано визуальное восприятие объекта при подъезде к нему на автомобиле и к сожалению получили не утешительный результат размещение объекта на месте предлагаемое в условиях конкурса имеет полную не просматриваемость из-за знаков дорожного информационного обеспечения поэтому предлагается разместить объект на 150 метров севернее по трассе см. файл Материал стелы предполагается выполнить из высокопрочного бетона с облицовкой из

керамогранита объёмно-пространственный герб металлопластика с элементами ковки Подсветка знака предусматривается прожекторами встроенными в крюки якоря Благоустройство состоит из рельефной подсыпки грунта с газоном

Следующие по значимости в проекте рассматриваются знаки по ул.

Дзержинского и ул. Подполк. Емельянова принимающие поток гостей посещающих область из Мамоново, Гжеходки и Багратионовска.

Архитектурное решение предлагается идентичное «знаку» при въезде в город Калининград по ул. А. Невского с доработкой по высоте, по пропорциям, по материалам, и по стилю объёмно-пространственного герба.

Следует отметить что, в условиях конкурса место размещения «знака» по ул. Подполк. Емельянова и левой стороне въезда что считается ошибочным потому что, просматриваемость «знака» резко сокращается за счёт встречного транспортного потока.

А по ул. Гагарина кроме этого сразу после поворота улицы что резко сокращает время на восприятие «знака» и он скорее всего останется незамеченным. Считаю что с размещением «знака» по ул. Гагарина следует повременить тем более что, присутствует ощущение что он находится в центре города

Следует отметить что, как объёмно-пространственный герб так и стела ещё далеки от окончательного решения наиболее выразительного сочетания символов представленный проект следует воспринимать как идею



Въездной "знак" со стороны ул. А. Невского
(ВАРИАНТ МЕСТА РАЗМЕЩЕНИЯ ПО УСЛОВИЯМ КОНКУРСА)



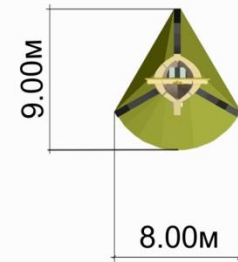
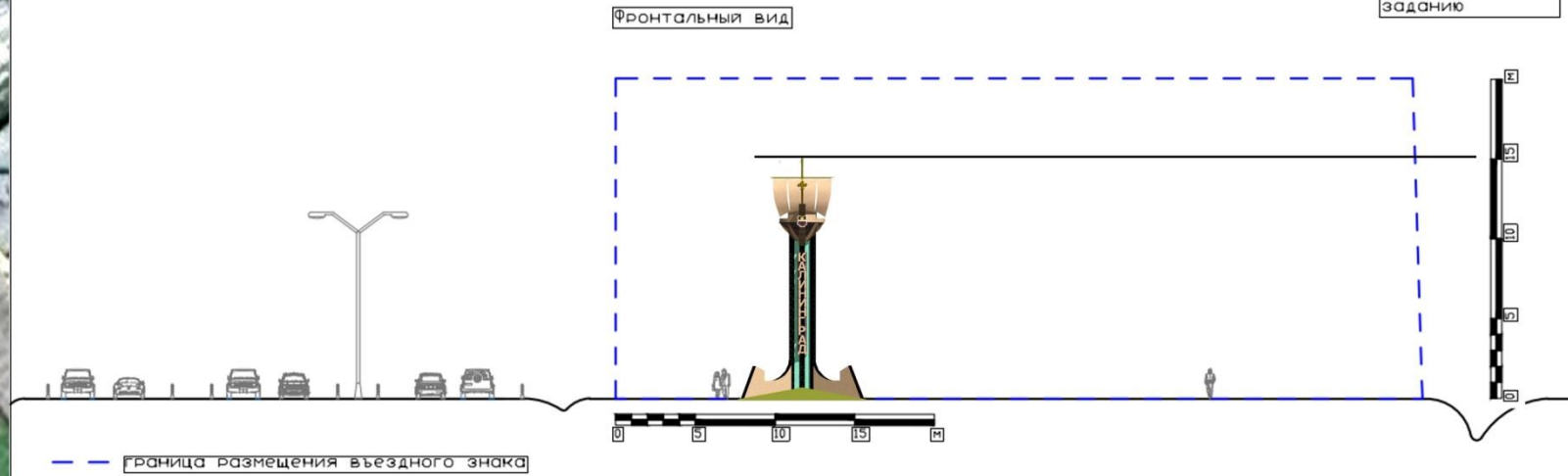
Въездной "знак" со стороны ул. А. Невского
(ВАРИАНТ МЕСТА РАЗМЕЩЕНИЯ АВТОРА)



ВСТАВКА ОСНОВНОГО "ЗНАКА" С ПРИВЯЗКОЙ К ПРОФИЛКУ
УЛ. А. НЕВСКОГО (ВАРИАНТ ПО УСЛОВИЯМ КОНКУРСА)

Приложение №1.2
к техническому
заданию

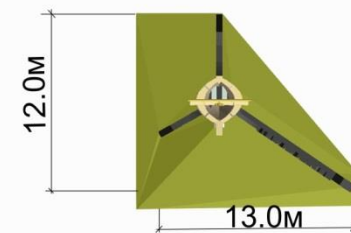
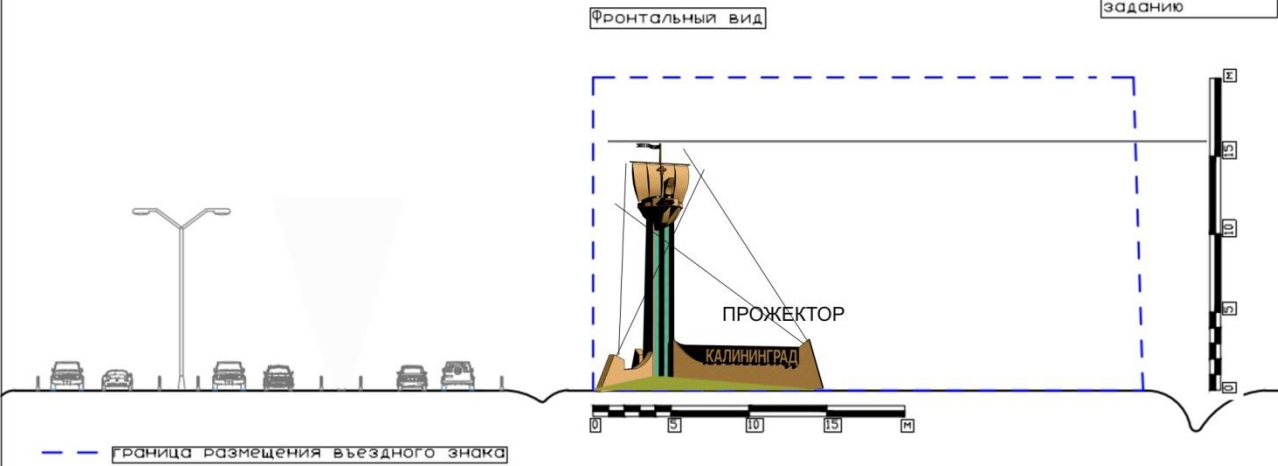
Фронтальный вид



ВСТАВКА ОСНОВНОГО "ЗНАКА" С ПРИВЯЗКОЙ К ПРОФИЛЮ
УЛ. А. НЕВСКОГО (ВАРИАНТ АВТОРА)

Приложение №1.2
к техническому
заданию

Фронтальный вид





ВИД НА ВЪЕЗДНОЙ "ЗНАК" ПО УЛ. А.НЕВСКОГО
СО СТОРОНЫ ЗАПРАВОЧНОЙ СТАНЦИИ.

ВЪЕЗДНОЙ "ЗНАК" ПО УЛ. А.НЕВСКОГО. (ВАРИАНТ РАЗМЕЩЕНИЯ ПО УСЛОВИЯМ
КОНКУРСА) ИЛЮСТРАЦИЯ ПРОСМАТРИВАЕМОСТИ ПРИ ДВИЖЕНИИ НА АВТОМОБИЛЕ.






ВЪЕЗДНОЙ "ЗНАК" ПО УЛ. А.НЕВСКОГО. (ВАРИАНТ РАЗМЕЩЕНИЯ ПО ПРЕДЛОЖЕНИЮ АВТОРА) ИЛЮСТРАЦИЯ ПРОСМАТРИВАЕМОСТИ ПРИ ДВИЖЕНИИ НА АВТОМОБИЛЕ.



ФРАГМЕНТ ВЪЕЗДНОГО "ЗНАКА"
ПО УЛ. А.НЕВСКОГО
ОБЪЕМНО-ПРОСТРАНСТВЕННЫЙ
ГЕРБ ГОРОДА
МЕТАЛЛОПЛАСТИКА





Въездной "знак" со стороны ул. Гагарина





Въездной "знак" со стороны ул. Подполк. Емельянова

