

**АДМИНИСТРАЦИЯ
ГОРОДСКОГО ОКРУГА «ГОРОД КАЛИНИНГРАД»**

ПОСТАНОВЛЕНИЕ

от «02» 02 2022 г.

№ 49

г. Калининград

О внесении изменений в постановление администрации городского округа «Город Калининград» от 04.02.2015 № 148 «Об утверждении схемы размещения рекламных конструкций на территории городского округа «Город Калининград» (в редакции от 08.07.2021 № 553)

Во исполнение требований статьи 19 Федерального закона от 13.03.2006 № 38-ФЗ «О рекламе» (в редакции от 02.07.2021 № 347-ФЗ), на основании постановления Правительства Калининградской области от 15.07.2014 № 446 «Об установлении предельных сроков заключения договоров на установку и эксплуатацию рекламных конструкций и порядка предварительного согласования схем размещения рекламных конструкций и вносимых в них изменений на территории Калининградской области» (в редакции от 21.05.2018 № 285), решения городского Совета депутатов Калининграда от 22.10.2014 № 319 «Об утверждении новой редакции Правил установки и эксплуатации рекламных конструкций на территории городского округа «Город Калининград» (в редакции от 27.10.2021 № 231) администрация городского округа «Город Калининград» **постановляет:**

1. Внести в постановление администрации городского округа «Город Калининград» от 04.02.2015 № 148 «Об утверждении схемы размещения рекламных конструкций на территории городского округа «Город Калининград» следующие изменения:

1) схему размещения рекламных конструкций на территории городского округа «Город Калининград» дополнить местами установки и эксплуатации рекламных конструкций на территории городского округа «Город Калининград» (приложение);

2) графу «Билборд» таблицы адресной программы установки и эксплуатации рекламных конструкций (перечень адресов) приложения № 9 дополнить строками 3-13 следующего содержания:

3	ул. Аллея смелых, 202 (пересечение с ул. Н.Карамзина)	296	Отдельно стоящая на земле рекламная конструкция	Билборд	3м x 6м	2	36	Муниципальная собственность 39:15:000000:6137
4	ул. Аллея смелых, 219	297	Отдельно стоящая на земле рекламная конструкция	Билборд	3м x 6м	2	36	Муниципальная собственность 39:15:000000:6137
5	ул. Интернациональная (напротив дома 43а- 57а)	298	Отдельно стоящая на земле рекламная конструкция	Билборд	3м x 6м	2	36	Государственная неограниченная собственность
6	ул. Интернациональная (напротив дома 62а)	299	Отдельно стоящая на земле рекламная конструкция	Билборд	3м x 6м	2	36	Государственная неограниченная собственность
7	ул. Планерная (разворотный круг)	300	Отдельно стоящая на земле рекламная конструкция	Билборд	3м x 6м	2	36	Муниципальная собственность 39:15:000000:9408
8	ул. Планерная (в сторону ул. Лукашова, место № 1)	301	Отдельно стоящая на земле рекламная конструкция	Билборд	3м x 6м	2	36	Муниципальная собственность 39:15:000000:9408
9	ул. Планерная (в сторону ул. Лукашова, место № 2)	302	Отдельно стоящая на земле рекламная конструкция	Билборд	3м x 6м	2	36	Муниципальная собственность 39:15:000000:9408
10	ул. Планерная (в сторону ул. Лукашова, место № 3)	303	Отдельно стоящая на земле рекламная конструкция	Билборд	3м x 6м	2	36	Муниципальная собственность 39:15:000000:9408
11	ул. Подп. Емельянова, 232а	304	Отдельно стоящая на земле рекламная конструкция	Билборд	3м x 6м	2	36	Муниципальная собственность 39:15:000000:5937
12	ул. Подп. Емельянова, 285	305	Отдельно стоящая на земле рекламная конструкция	Билборд	3м x 6м	2	36	Государственная неограниченная собственность
13	ул. Подп. Емельянова, 310 (конечный остановочный пункт общественного транспорта)	306	Отдельно стоящая на земле рекламная конструкция	Билборд	3м x 6м	2	36	Государственная неограниченная собственность

3) графу «Стела» таблицы адресной программы установки и эксплуатации рекламных конструкций (перечень адресов) приложения № 9 дополнить строками 3, 4 следующего содержания:

3	ул. Ген. Челнокова, 39	308	Отдельно стоящая на земле рекламная конструкция	Стела	2м x 5м	2	20	Частная 39:15:130710:7895
4	пр-кт Мира, 92	309	Отдельно стоящая на земле рекламная конструкция	Стела	1м x 1,5м	1	1,5	Аренда под существующее здание до 26.06.2050г. 39:15:121549:7

4) таблицу адресной программы установки и эксплуатации рекламных конструкций (перечень адресов) приложения № 9 дополнить графами следующего содержания:

Сити-формат								
1	ул. Н.Карамзина, 41-47	307	Отдельно стоящая на земле рекламная конструкция	Сити-формат	2,7м x 3,7м	2	19,98	Государственная неразграниченная собственность
Экран								
1	б-р Солнечный, 25 (стадион «Калининград»)	310	Отдельно стоящая на земле рекламная конструкция	Экран	4,1м x 7,7м	1	31,6	Собственность субъекта 39:15:000000:6957


2. Управлению делопроизводства администрации городского округа «Город Калининград» (Липовецкая Ю.И.) обеспечить официальное опубликование постановления в газете «Гражданин» и на официальном сайте администрации городского округа «Город Калининград» в сети Интернет, направление копии постановления в Правительство Калининградской области для включения в регистр муниципальных нормативных правовых актов Калининградской области.

3. Контроль за исполнением постановления возложить на заместителя главы администрации, председателя комитета городского развития и цифровизации администрации городского округа «Город Калининград» Шлыкова И.Н.

Глава администрации



Е.И. Дятлова




Приложение
к постановлению администрации
городского округа «Город Калининград»
от «02» 02 2021 г. № 49

Приложение № 10
к схеме размещения рекламных конструкций

Глава администрации муниципального
образования Калининградской области
городской округ «Город Калининград»

(наименование муниципального образования Калининградской области)


(подпись) Е.М. Дятлова
«02» августа 2021 года






СХЕМА
МЕСТ УСТАНОВКИ РЕКЛАМНЫХ КОНСТРУКЦИЙ
на территории муниципального образования
«Городской округ «Город Калининград»

Согласовано:
Министр экономического развития,
промышленности и торговли
Калининградской области

(наименование должности руководителя
исполнительного органа исполнительной власти)



(подпись) Ф.И.О. 2021 года
М.П.




Б И Л Б О Р Д Ы

Фотофиксация места размещения

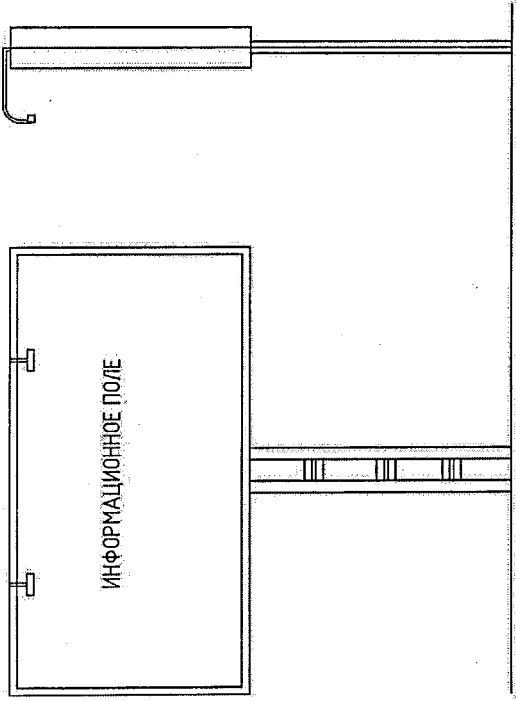
Сторона А по ходу движения



Сторона Б против хода движения



Билборд



Технологические характеристики:

Размеры:
Высота – 3 м. Ширина – 6 м. Количество сторон – 2.
Площадь информационного поля – 36 м. кв.

Способ подключения к электрическим сетям – Подземный
Расчетная мощность – от 0,25 кВт
Наличие подсветки – С подсветкой

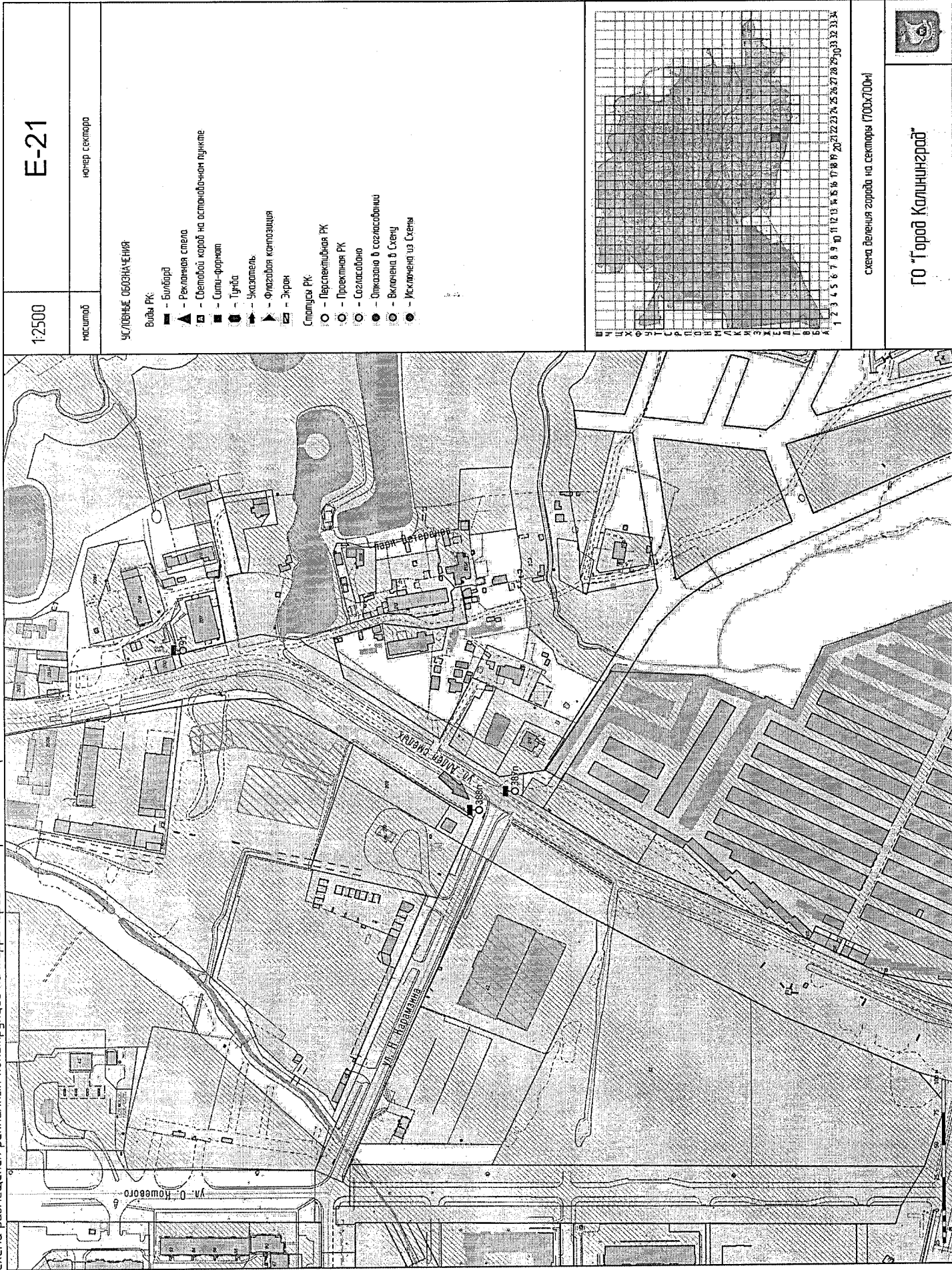
Способ установки – фундамент не должен возвышаться над уровнем земли, в исключительных случаях, когда заглубление фундамента невозможно, допускается размещение с частичным заглублением фундамента на 0,1-0,2 м. В случае использования незаглубляемого фундамента, он в обязательном порядке облицовывается декоративным материалом либо засыпается землей с последующей высадкой на его поверхности травы или цветов.

Кадастровый номер земельного участка – 39:15:0000001637

Вид разрешенного использования – реконструкция ул.Аллея смельх в 2.Калининграде, Калининградская область
Форма собственности – муниципальная

№ 388п

Адрес: г. Калининград, ул. Аллея смельх, 202 (пересечение с ул. Карамзина)



1:2500

E-21

населенный пункт

номер сектора

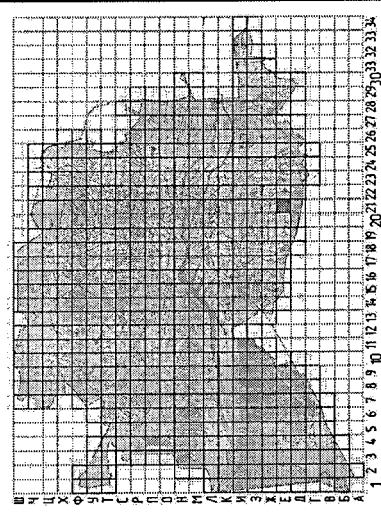
УСЛОВНЫЕ ОБОЗНАЧЕНИЯ

Виды РК:

- - Билборд
- ▲ - Рекламная стена
- ▣ - Световой короб на автомобильном пункте
- - Сити-форсит
- - Турбид
- ▲ - Знакостель
- ▲ - Флаговая композиция
- - Экрэн

Статусы РК:

- - Перспективная РК
- - Проектная РК
- - Создана
- - Отказано в согласовании
- - Включена в Сцену
- - Исключена из Сцены

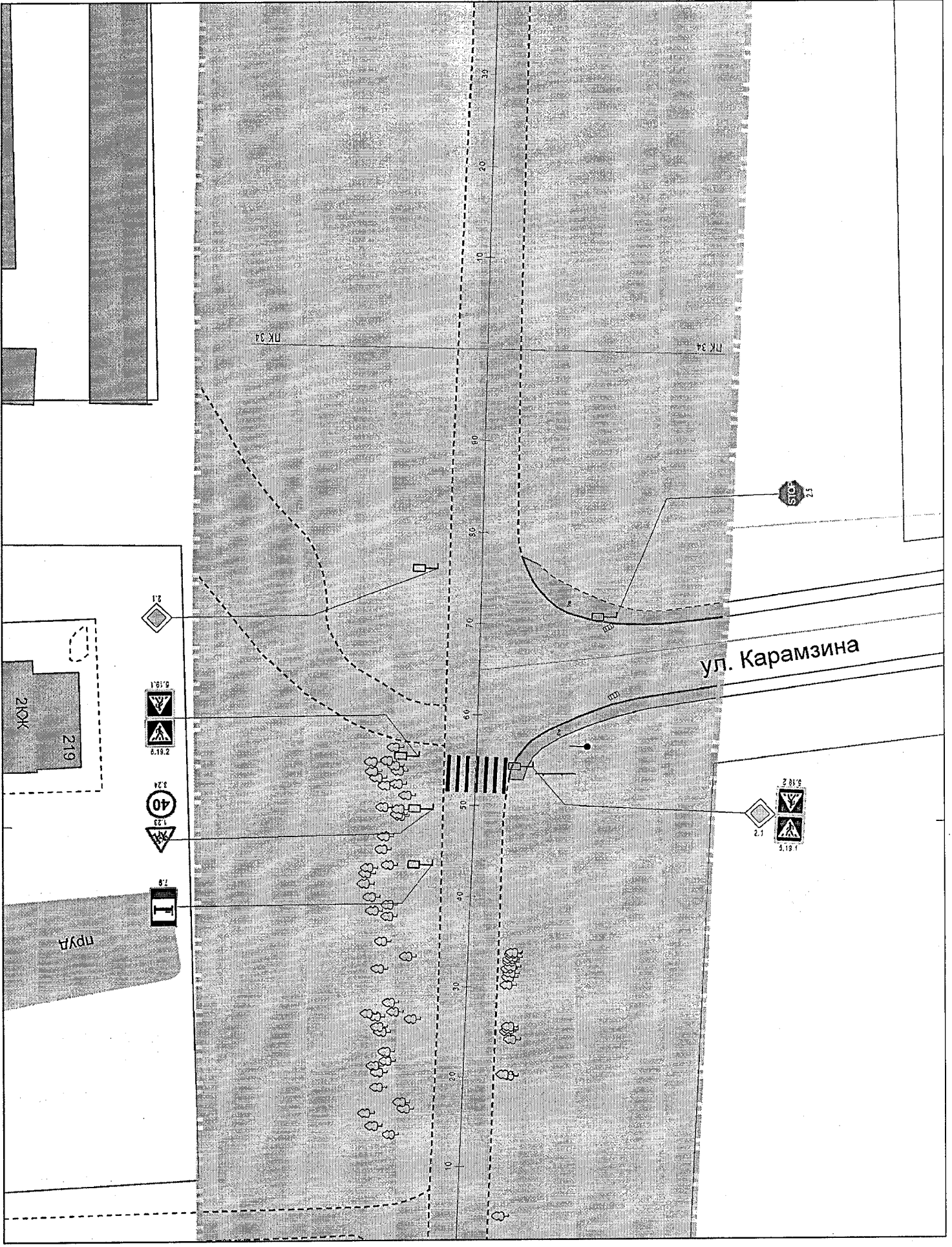


1 2 3 4 5 6 7 8 9 10 11 12 13 14 15 16 17 18 19 20 21 22 23 24 25 26 27 28 29 30 31 32 33 34

схема деления города на секторы (700х700м)




ГО "Город Калининград"




Фотофиксация места размещения

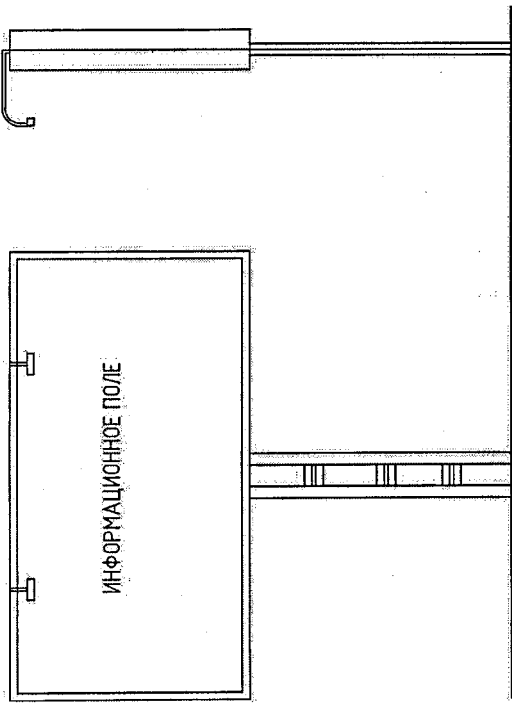
Сторона А по ходу движения



Сторона Б против хода движения



Билборд



Технологические характеристики:

Размеры:

Высота – 3 м. Ширина – 6 м. Количество сторон – 2.

Площадь информационного поля – 36 м. кв.

Способ подключения к электрическим сетям – Подземный

Расчетная мощность – от 0,25 кВт

Наличие подсветки – С подсветкой

Способ установки – фундамент не должен возвышаться над уровнем земли, в исключительных случаях, когда заглубление фундамента невозможно, допускается размещение с частичным заглублением фундамента на 0,1-0,2 м. В случае использования незаглубляемого фундамента, он в обязательном порядке облицовывается декоративным материалом либо засыпается землей с последующей высотой на его поверхности травы или цветов.

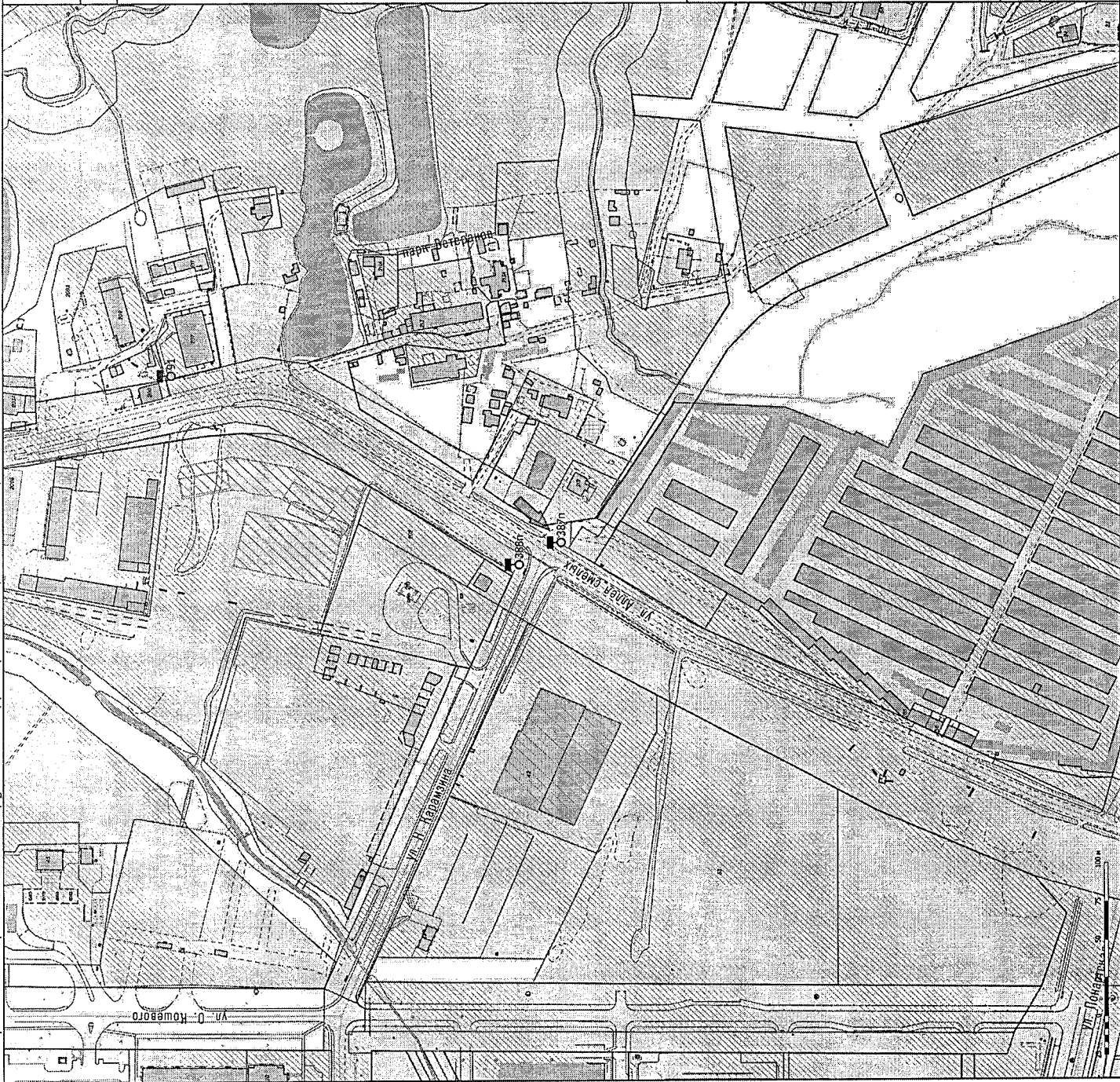
Кадастровый номер земельного участка – 39:15:000000:6137

Вид разрешенного использования – рекреационная ул. Аллея смельх в г. Калининграде, Калининградская область

Форма собственности – муниципальная

№ 387п

Адрес: г. Калининград, ул. Аллея смельх, 219



1:2500

E-21

населенный пункт

номер сектора

УСЛОВНЫЕ ОБОЗНАЧЕНИЯ

- Виды РК:
- - Билборд
 - ▲ - Рекламная стена
 - - Световой короб на остывающей пикете
 - - Сити-формат
 - - Туба
 - - Указатель
 - ▶ - Флаговая композиция
 - - Экрэн
- Статусы РК:
- - Перспективная РК
 - - Проектная РК
 - - Согласовано
 - - Отказано в согласовании
 - - Включена в Схему
 - - Исключена из Схемы

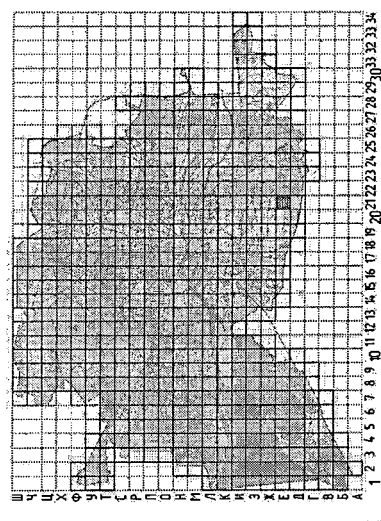
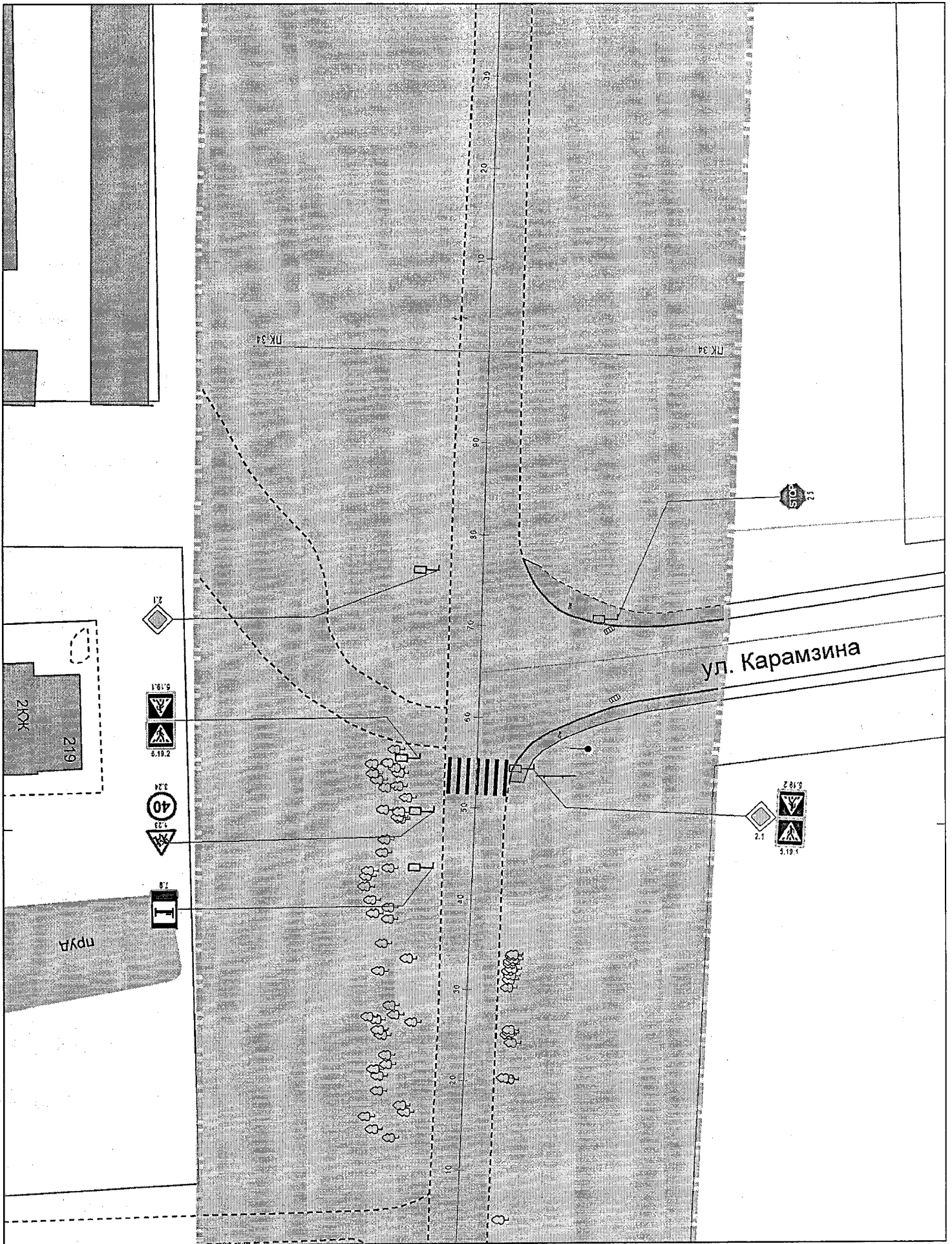


схема деления города на сектора (ГОС-700-И)




ГО "Город Калининград"




Фотопозиция места размещения

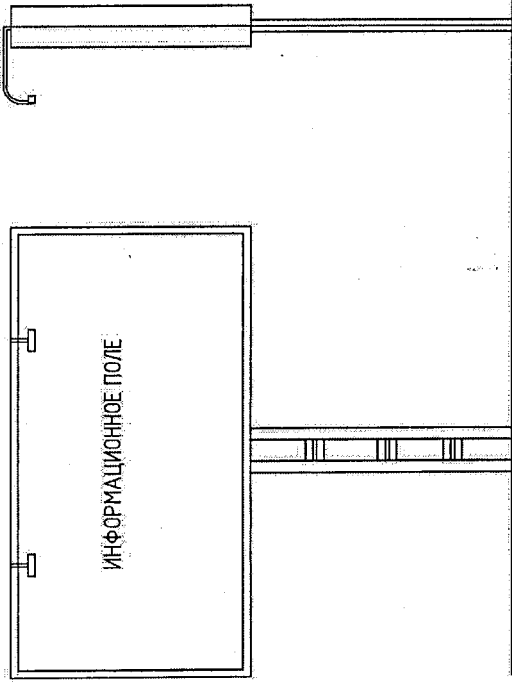
Страна А по ходу движения



Страна Б против хода движения



Билборд



Технологические характеристики:

Размеры:

Высота – 3 м. Ширина – 6 м. Количество сторон – 2;

Площадь информационного поля – 36 м. кв.

Способ подключения к электрическим сетям – Подземный

Расчетная мощность – от 0,25 кВт

Наличие подсветки – С подсветкой

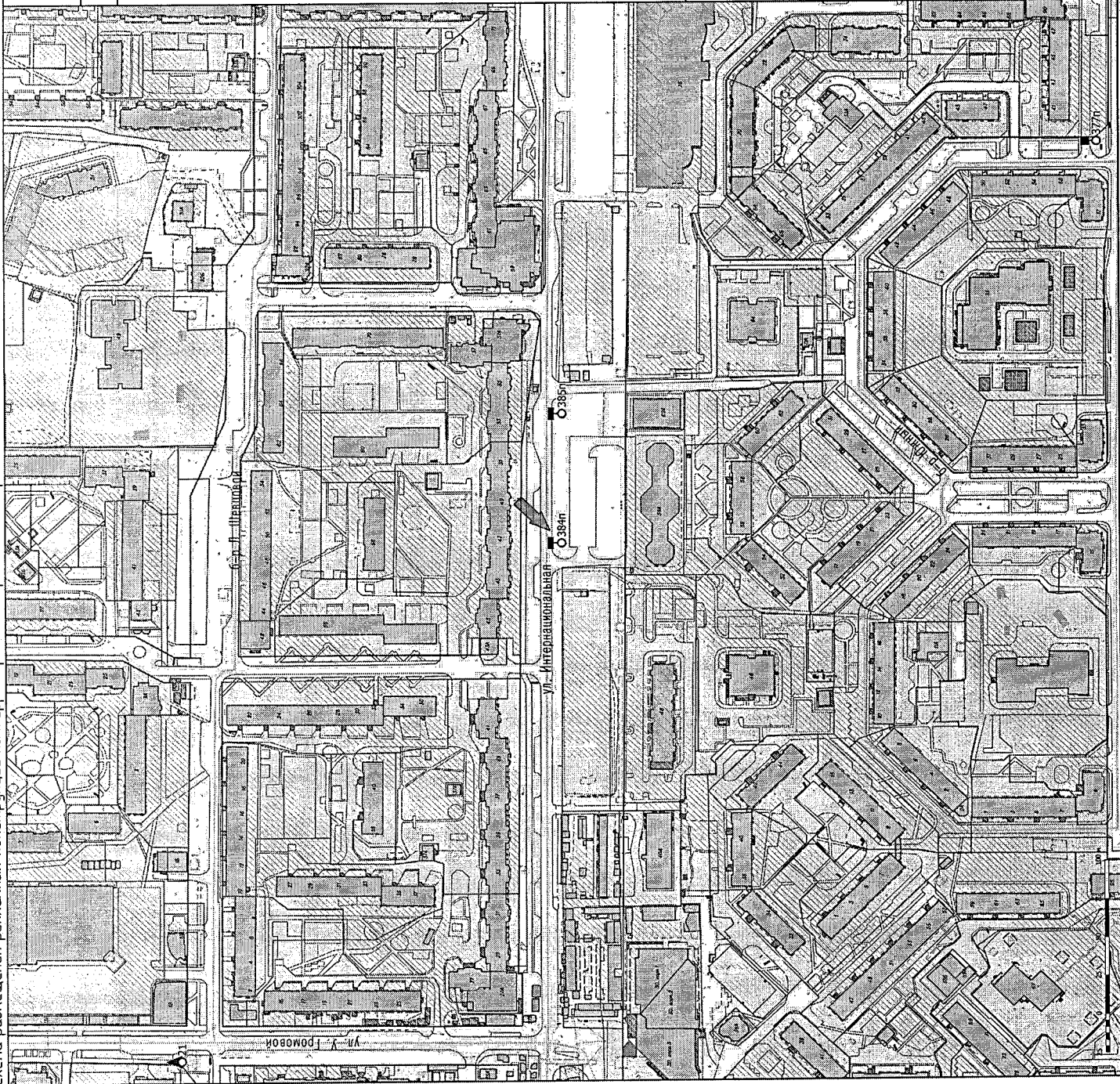
Способ установки – фундамент не должен возвышаться над уровнем земли, в исключительных случаях, когда заглубление фундамента невозможно, допускается размещение с частичным заглублением фундамента на 0,1-0,2 м. В случае использования незаглубляемого фундамента, он в обязательном порядке облицовывается декоративным материалом либо засыпается землей с последующей высотой на его поверхности травы или цветов.

Вид разрешенного использования – Неразрешенная территория;

Форма собственности – муниципальная

№ 384п

Адрес: г. Калининград, ул. Интернациональная, напротив дома 43А-57А



1:2500

Ж-20

наименование

номер сектора

УСЛОВНЫЕ ОБОЗНАЧЕНИЯ

- Виды РК:
- - Билборд
 - ▲ - Рекламная стена
 - - Световой короб на опорно-очном пункте
 - - Сити-формат
 - - Турбо
 - - Указатель
 - ▲ - Флаговая композиция
 - - Журнал
- Статусы РК:
- - Перспективная РК
 - - Проектная РК
 - - Согласовано
 - - Отмозжена в согласовании
 - - Включена в Схему
 - - Исключена из Схемы

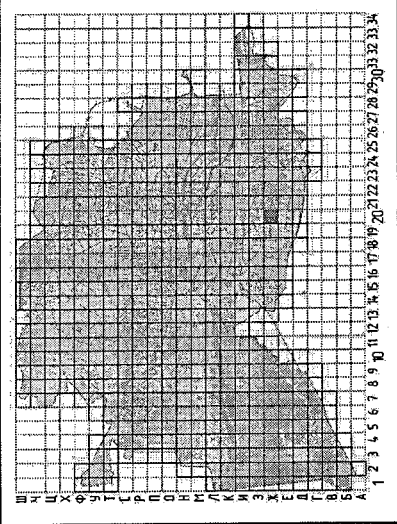
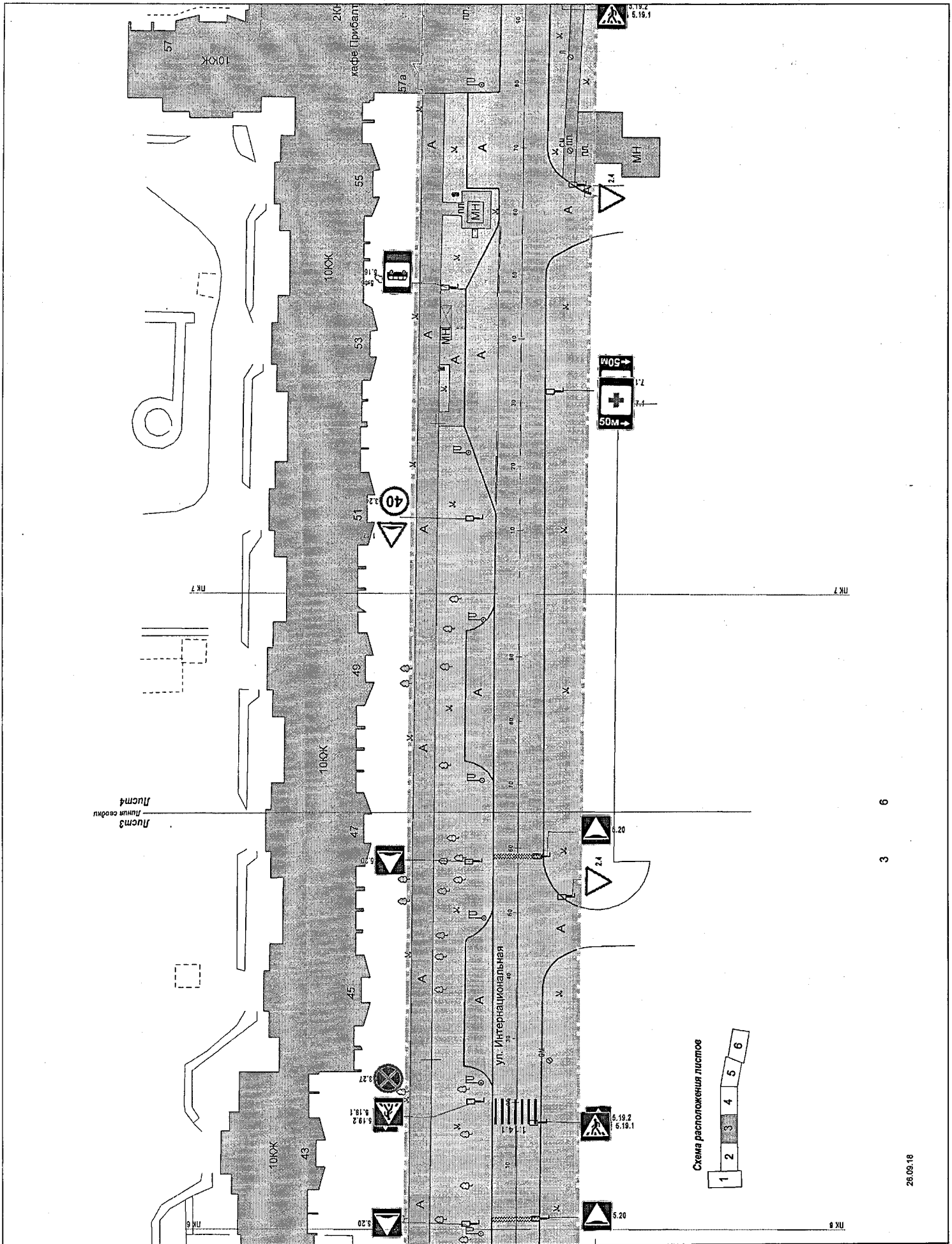


Схема деления города на секторы (700х700м)







W

Фотофиксация места размещения

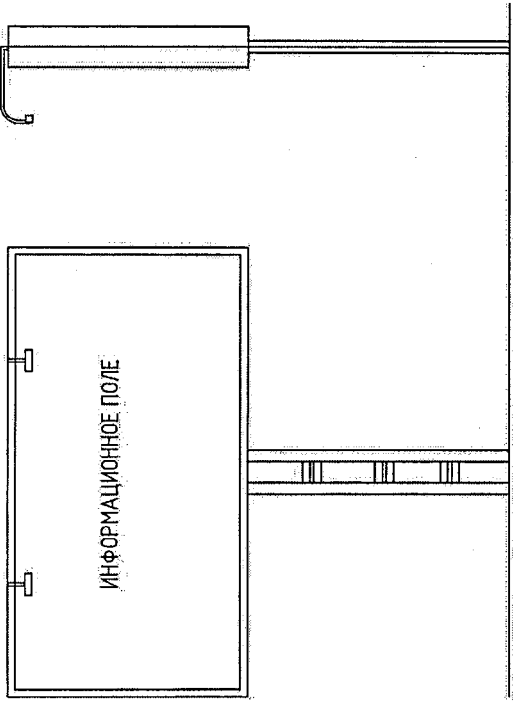
Сторона А по ходу движения



Сторона Б против хода движения



Билборд



Технологические характеристики:

Размеры:

Высота – 3 м. Ширина – 6 м. Количество сторон – 2.

Площадь информационного поля – 36 м. кв.

Способ подключения к электрическим сетям – Подземный

Расчетная мощность – от 0,25 кВт

Наличие подсветки – С подсветкой

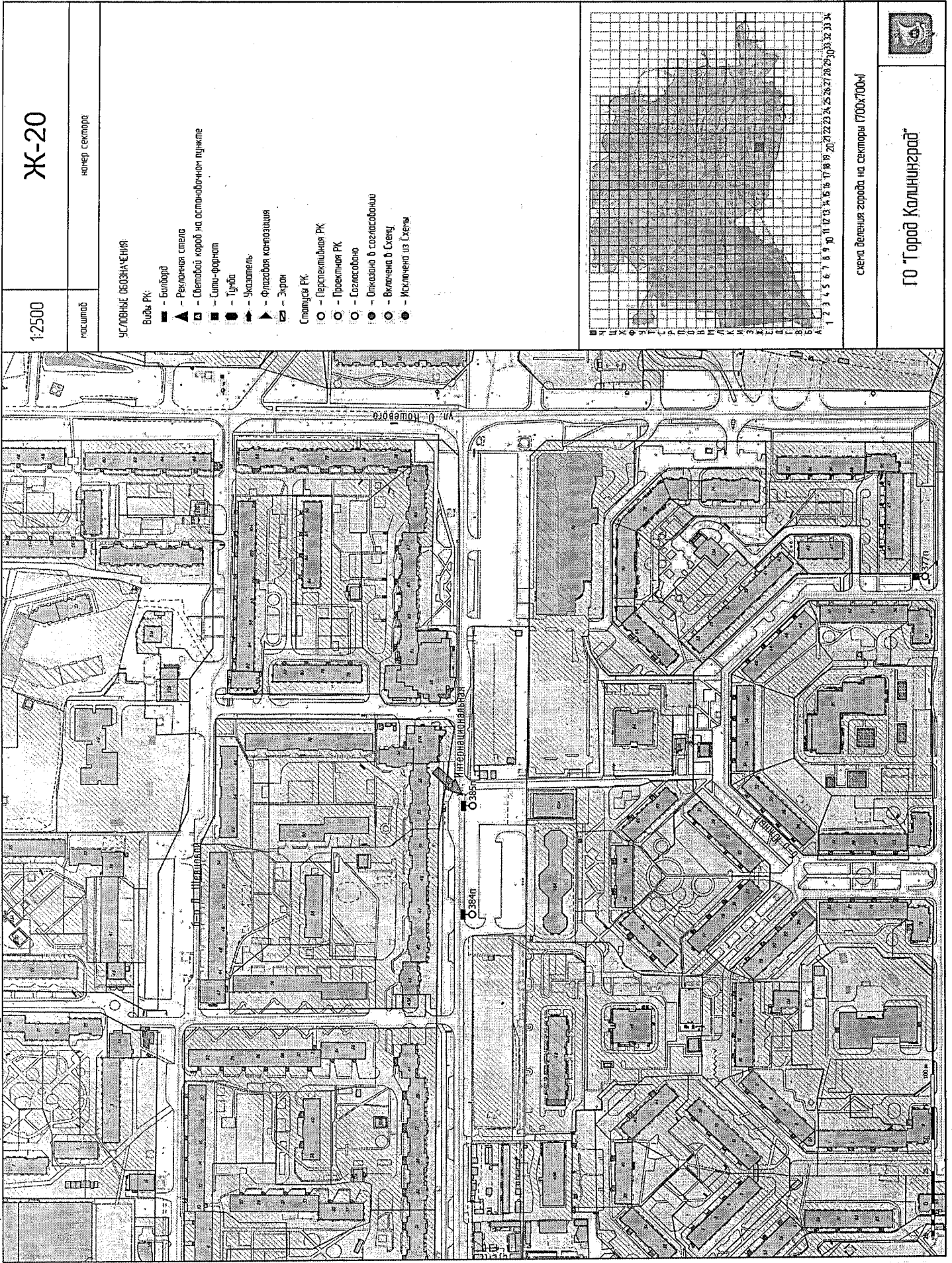
Способ установки – фундамент не должен возвышаться над уровнем земли, в исключительных случаях, когда заглубление фундамента невозможно, допускается размещение с частичным заглублением фундамента на 0,1-0,2 м. В случае установки на заглубленном фундаменте, он в обязательном порядке облицовывается декоративным материалом либо засыпается землей с последующей высадкой на его поверхности травы или цветов.

Вид разрешенного использования – неразграниченная территория

Форма собственности – муниципальная

№ 385п

Адрес: г. Калининград, ул. Интернациональная, 62А, напротив



1:2500

Ж-20

населен

номер сектора

УСЛОВНЫЕ ОБОЗНАЧЕНИЯ

- Виды РК:
- - Билборд
 - ▲ - Рекламная стена
 - ▣ - Световой короб на оптоволоконном пучке
 - - Сити-форншот
 - - Турбо
 - - Указатель
 - ▲ - Флаговая композиция
 - ▣ - Экрэн
- Статусы РК:
- - Перспективная РК
 - - Проектная РК
 - - Согласовано
 - - Отказано в согласовании
 - - Включена в Схему
 - - Исключена из Схемы

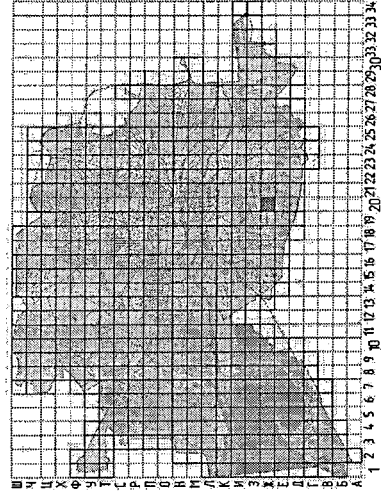


схема деления города на секторы (700х700м)



ГО "Город Калининград"

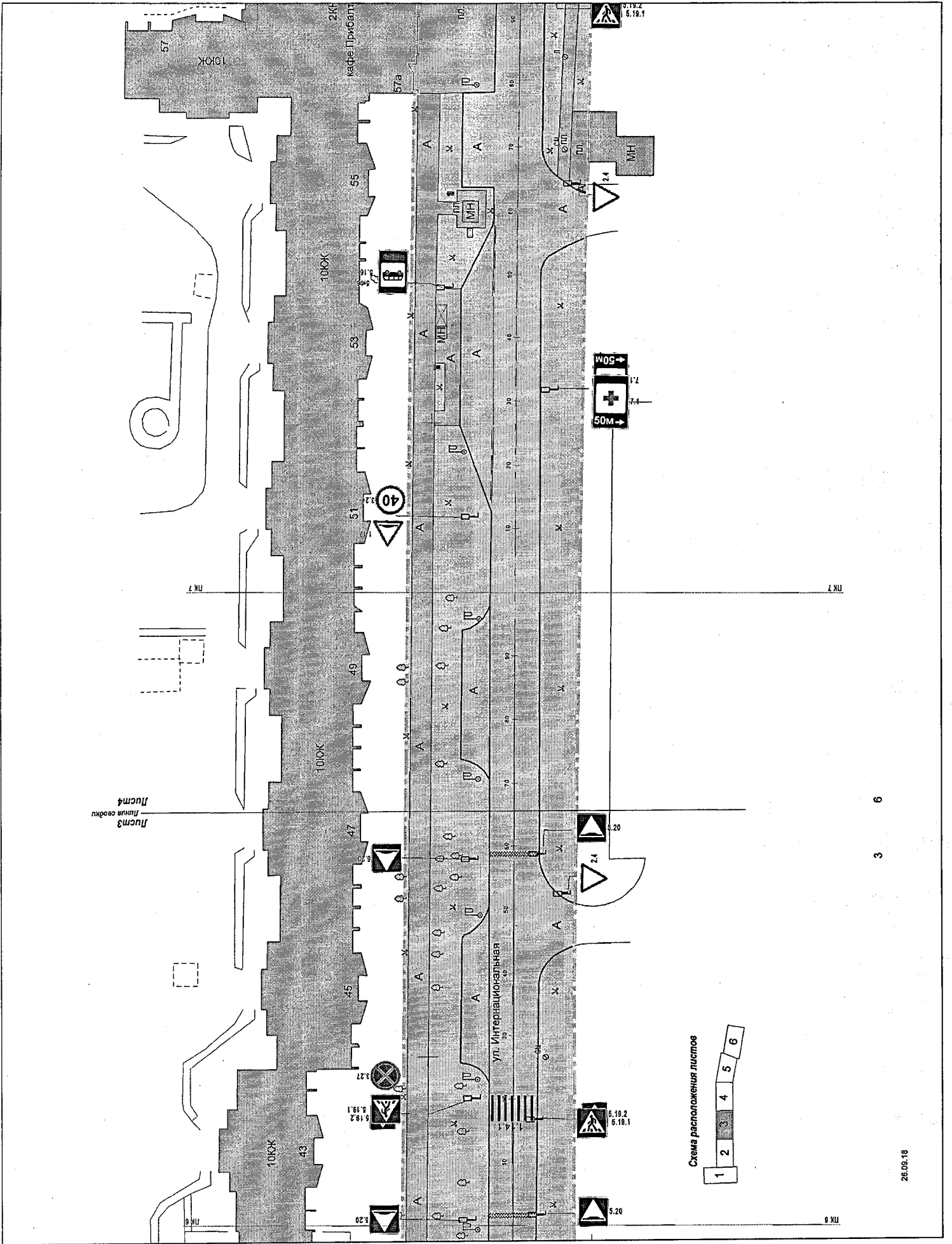
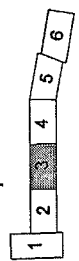
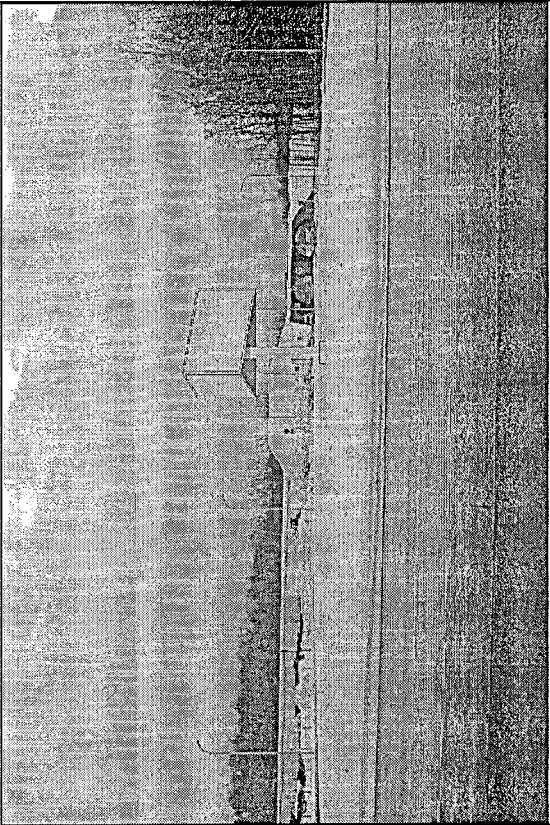


Схема расположения листов




Фотофиксация места размещения


Сторона А по ходу движения



Сторона Б против хода движения



Билборд



Технологические характеристики:

Размеры:

Высота – 3 м. Ширина – 6 м. Количество сторон – 3

Площадь информационного поля – 54 м. кв.

Способ подключения к электрическим сетям – Подземный

Расчетная мощность – от 0,25 кВт

Способ установки – фундамент не должен возвышаться над уровнем земли, в исключительных случаях, когда заглубление фундамента невозможно, допускается размещение с частичным заглублением фундамента на 0,1-0,2 м. В случае использования незаглубленного фундамента, он в обязательном порядке облицовывается декоративным материалом либо засыпается землей с последующей высадкой на его поверхности травы или цветов.

Кадастровый номер земельного участка – 39:15:008000.94:08

Вид разрешенного использования – общее пользование территории, земельные участки (территории) общего пользования

Форма собственности – муниципальная

№ 355п

Адрес: г. Калининград, ул. Планерная, разворотный круг



1:2500

Ц-17

населенный пункт

номер сектора

- УСЛОВНЫЕ ОБОЗНАЧЕНИЯ**
- Виды РК
- - Билборд
 - ▲ - Рекламная стена
 - - Световой короб на ополочечном пункте
 - - Силу-фронт
 - - Пучок
 - - Указатель
 - ▲ - Флаговая композиция
 - - Экранный
- Стелусы РК
- - Перспективная РК
 - - Проективная РК
 - - Сегласовано
 - - Отказано в согласовании
 - - Включена в Схему
 - - Исключена из Схемы

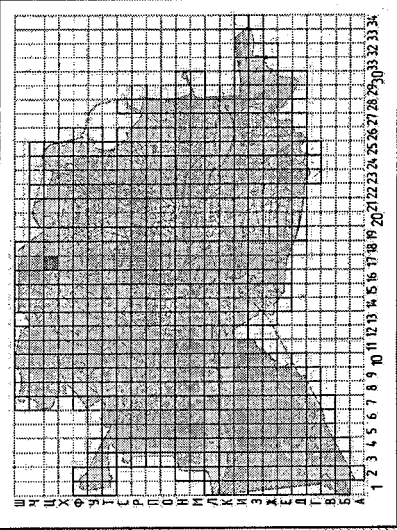
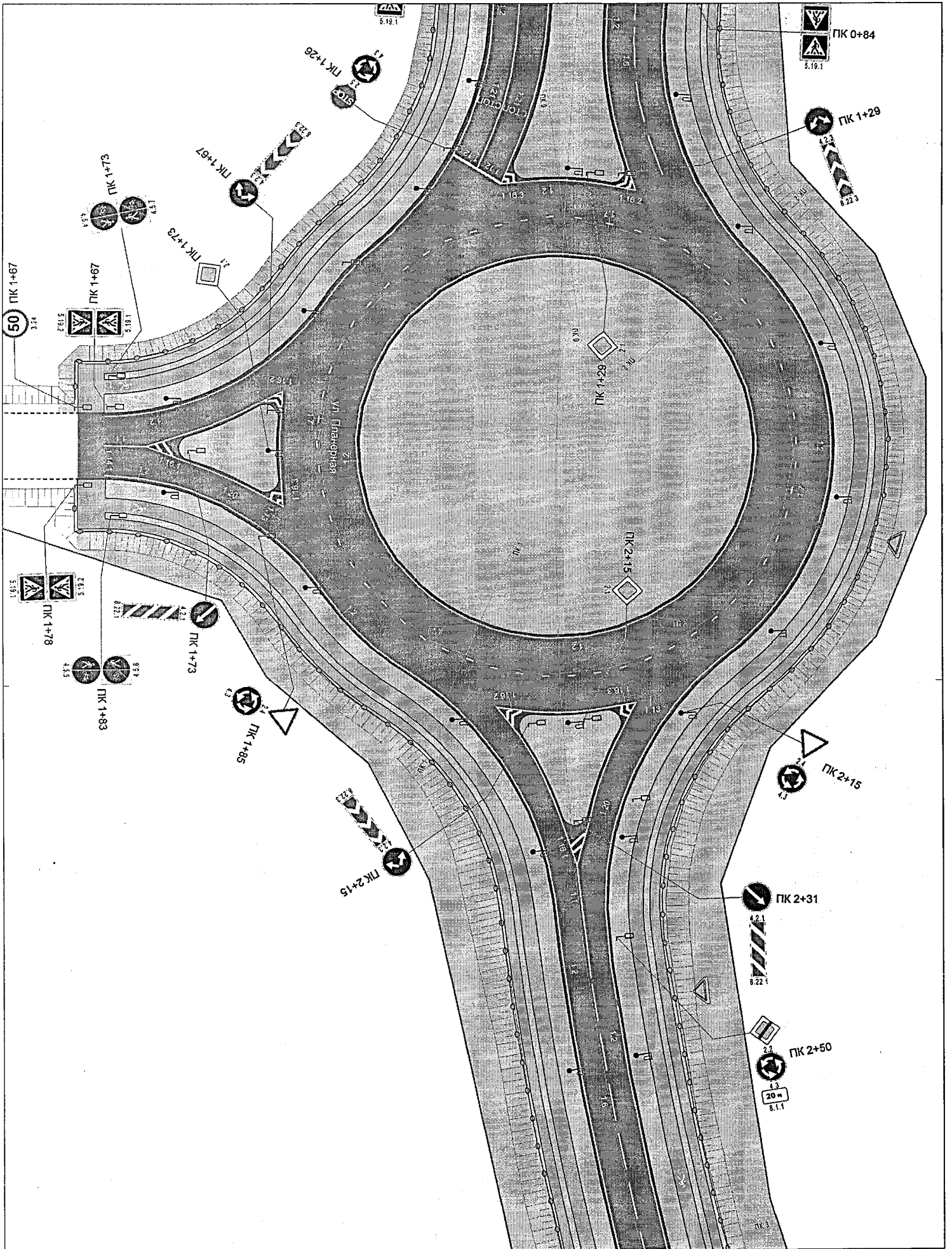



схема деления города на секторы (700х700м)

ГО "Город Калининград"




Фотофиксация места размещения

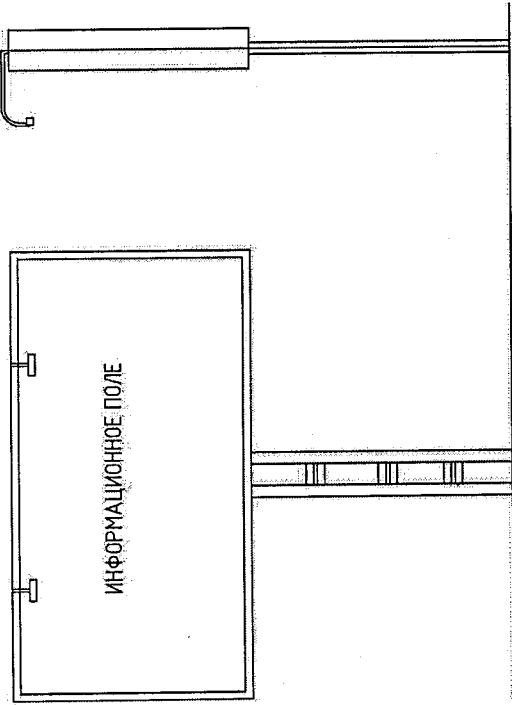
Сторона А по ходу движения



Сторона Б против хода движения



Билборд



Технологические характеристики:

Размеры:

Высота – 3 м, Ширина – 6 м, Количество сторон – 2
Площадь информационного поля – 36 м. кв.

Способ подключения к электрическим сетям – Подземный

Расчетная нагрузка – от 0,25 кВт

Наличие подсветки – С подсветкой

Способ установки – фундамент не должен возвышаться над уровнем земли, в исключительных случаях, когда заглубление фундамента невозможно, допускается размещение с частичным заглублением фундамента на 0,1-0,2 м. В случае использования незаглубляемого фундамента, он в обязательном порядке облицовывается декоративным материалом либо засыпается землей с последующей высотой на его поверхности тротуар или цемента.

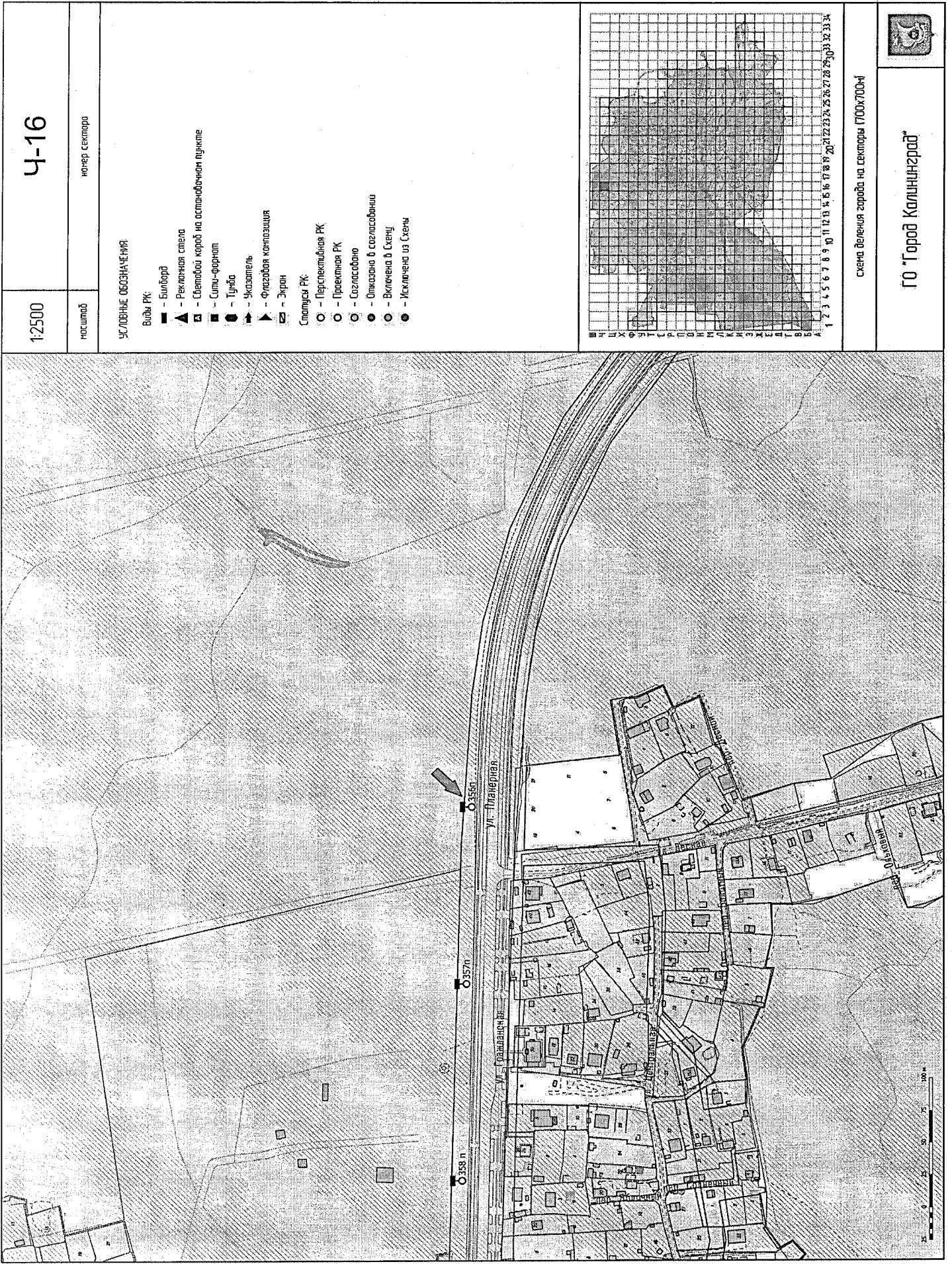
Кадастровый номер земельного участка – 39:15:000000:04:08

Вид разрешенного использования – общее пользование территории, земельные участки (территории) общего пользования

Форма собственности – муниципальная

№ 356п

Адрес: г. Калининград, ул. Пиллерная, в сторону ул. Лукашова (места)



1:2500

Ч-16

масштаб

номер сектора

УСЛОВНЫЕ ОБОЗНАЧЕНИЯ:

Виды РК:

- - Билборд
- ▲ - Рекламная стена
- ▣ - Световой короб на оптоволоконном пучке
- ▣ - Сити-форчун
- - Тунель
- - Указатель
- ▲ - Флаговая композиция
- ▣ - Экран
- Спецусы РК
- - Перспективная РК
- - Проектная РК
- - Согласовано
- - Отказано в согласовании
- - Включена в Схему
- - Исключена из Схемы


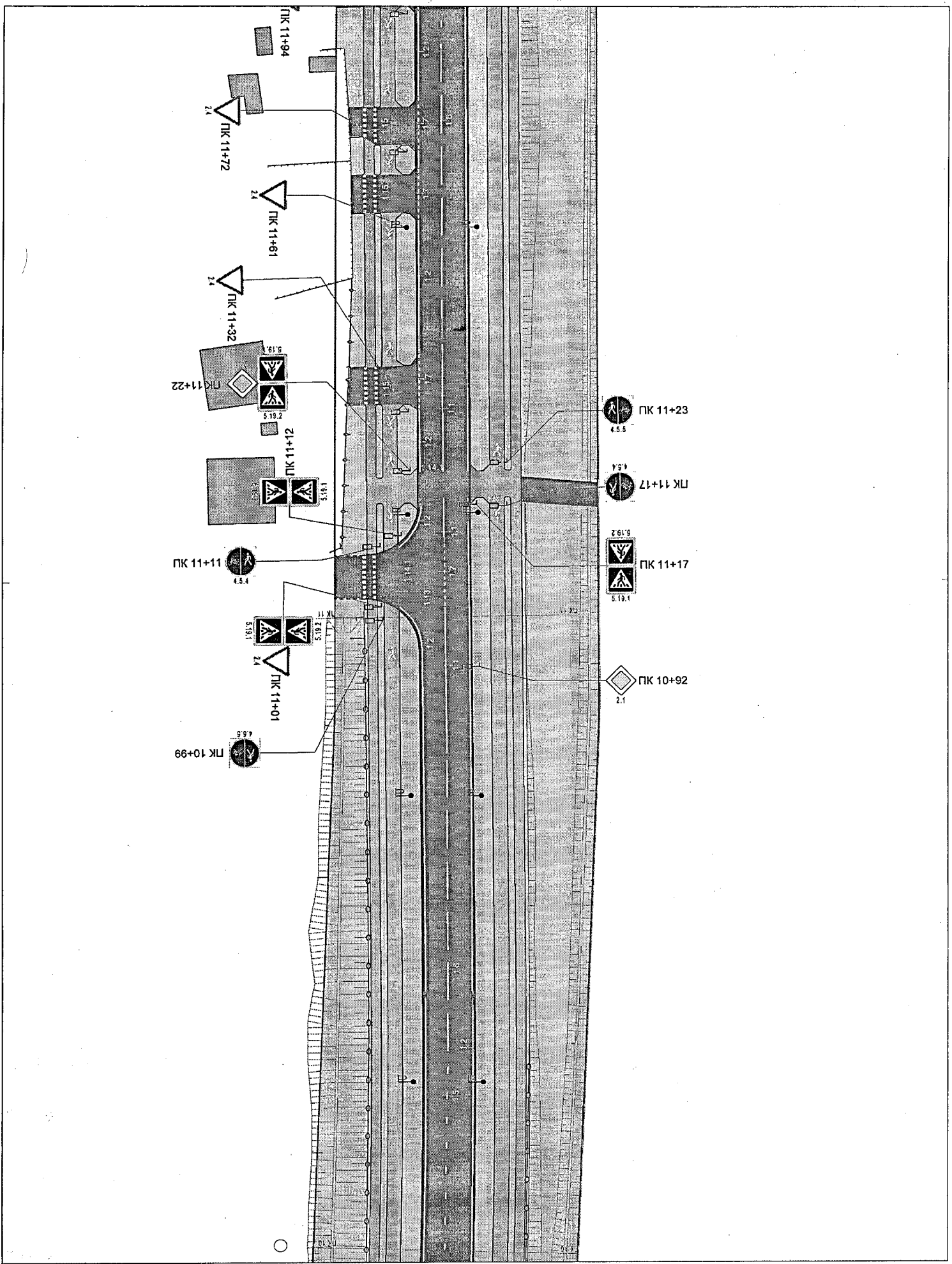


схема деления города на сектора ГООКГООН




ГО "Город Калининград"




Фотофиксация места размещения

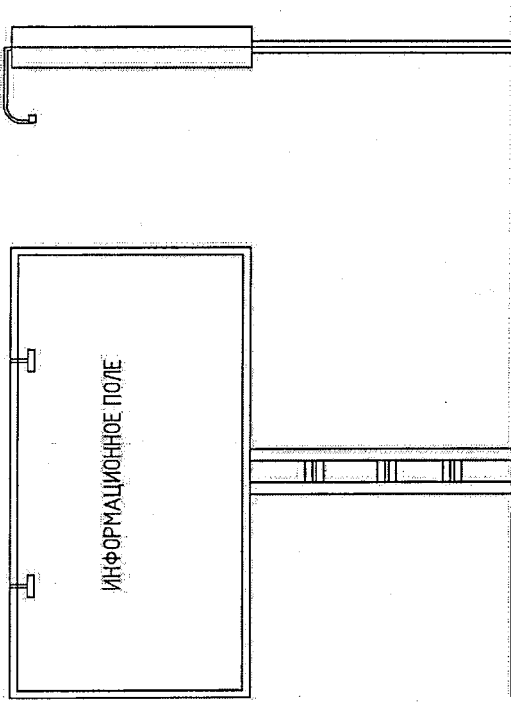
Сторона А по ходу движения



Сторона Б против хода движения



Билборд



Технологические характеристики:

Размеры:
Высота – 3 м. Ширина – 6 м. Количество сторон – 2.
Площадь информационного поля – 36 м. кв.

Способ подключения к электрическим сетям – Подземный
Расчетная мощность – от 0,25 кВт
Наличие подсветки – С, подсветкой

Способ установки – фундамент не должен возвышаться над уровнем земли, в исключительных случаях, когда заглубление фундамента невозможно, допускается размещение с частичным заглублением фундамента на 0,1-0,2 м. В случае использования незаглубляемого фундамента, он в обязательном порядке облицовывается декоративным материалом либо засыпается землей с последующей высадкой на его поверхности травы или цветов.

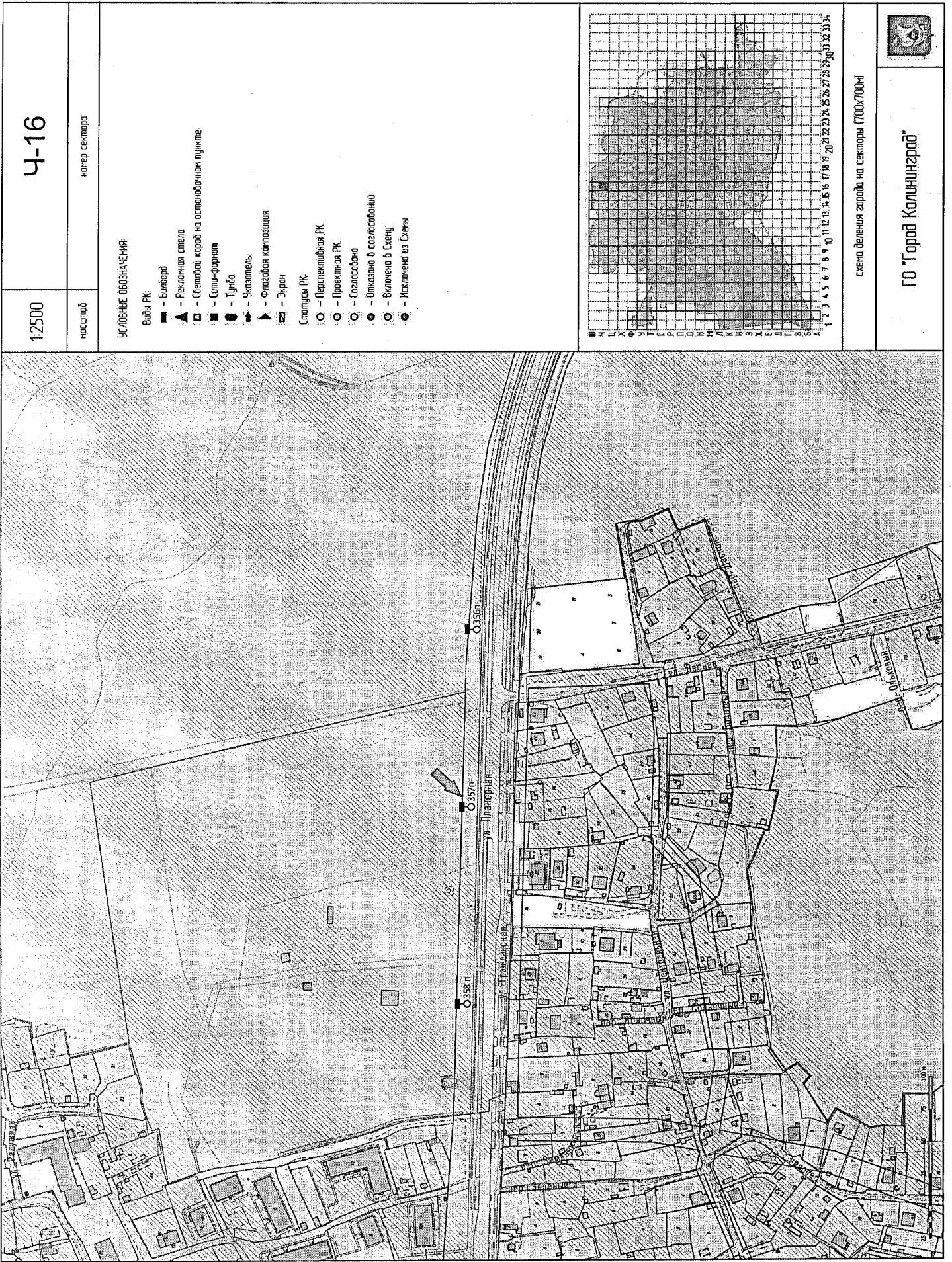
Кадастровый номер земельного участка – 39:15:000000-94:08

Вид разрешенного использования – общее пользование территории, земельные участки (территории) общего пользования

Форма собственности – муниципальной

№ 357п

Адрес: г. Калининград, ул. Планерная, в сторону ул. Лукашова (место 2)



1:2500

Ч-16

наименование

номер сектора

УСЛОВНЫЕ ОБОЗНАЧЕНИЯ

Виды РК:

- - Билборд
 - ▲ - Рекламная стена
 - - Световой короб на оптоволоконном пучке
 - - Сити-форсит
 - - Турба
 - - Указатель
 - ▲ - Флаговая композиция
 - - Экран
- Статусы РК:
- - Перспективная РК
 - - Проектная РК
 - - Согласована
 - - Отказано в согласовании
 - - Выключена в Схеме
 - - Исключена из Схемы

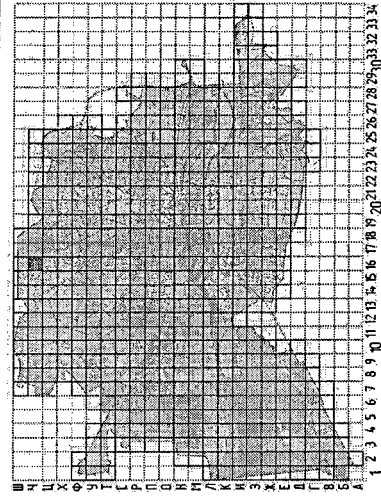
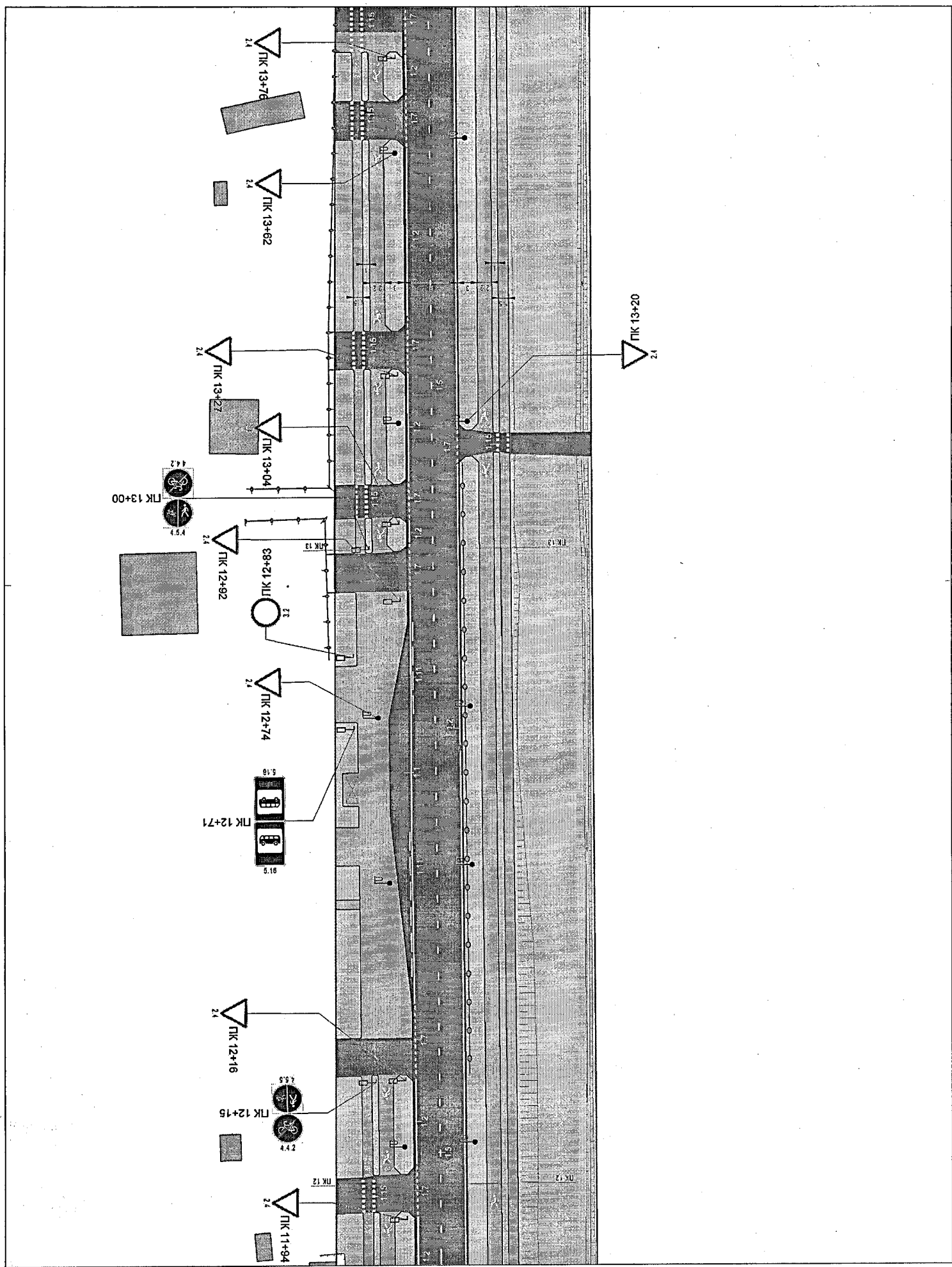


схема деления города на сектора (ГОК:700-ч)




ГО "Город Калининград"




Фотофиксация места размещения

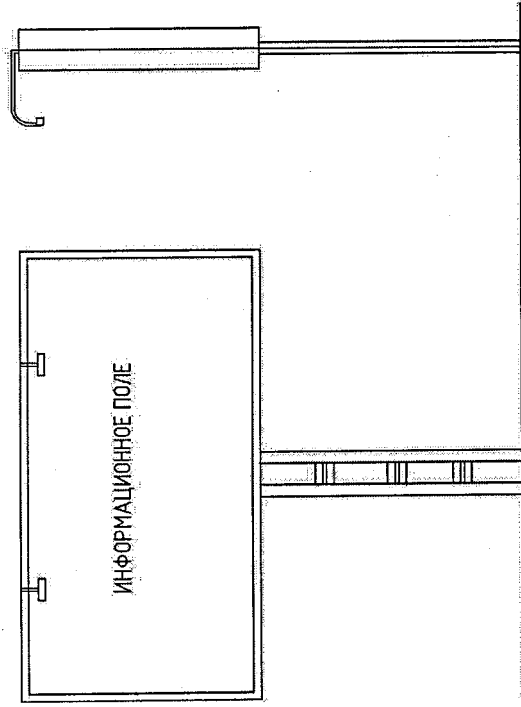
Сторона А по ходу движения



Сторона Б против хода движения



Билборд



Технологические характеристики:

Размеры:

Высота – 3 м. Ширина – 6 м. Количество сторон – 18

Площадь информационного поля – 36 м. кв.

Способ подключения к электрическим сетям – Подземный

Расчетная мощность – от 0,25 кВт

Наличие подсветки – С подсветкой

Способ установки – фундамент не должен возвышаться над уровнем земли, в исключительных случаях, когда заглубление фундамента невозможно, допускается размещение с частичным заглублением фундамента на 0,1-0,2 м. В случае использования незаглубляемого фундамента, он в обязательном порядке облицовывается декоративным материалом либо засыпается землей с последующей высотой на его поверхности травы или цветов.

Кадастровый номер земельного участка – 39:15:000000:94:08

Вид разрешенного использования – общее пользование территории, земельные участки (территории) общего пользования

Форма собственности – муниципальная

№ 358п

Адрес: г. Калининград, ул. Планерная, в сторону ул. Лукашова (места 3)



1:2500

Ч-16

масштаб

номер сектора

УСЛОВНЫЕ ОБОЗНАЧЕНИЯ:

- Виды РК:
- - Билборд
 - ▲ - Рекламная стена
 - - Световой короб на оптоволоконном пучке
 - - Сити-формат
 - - Туннель
 - - Указатель
 - ▲ - Флаговая конструкция
 - - Экран
- Статусы РК:
- - Перспективный РК
 - - Проектный РК
 - - Согласовано
 - - Отказано в согласовании
 - - Включена в Схему
 - - Исключена из Схемы

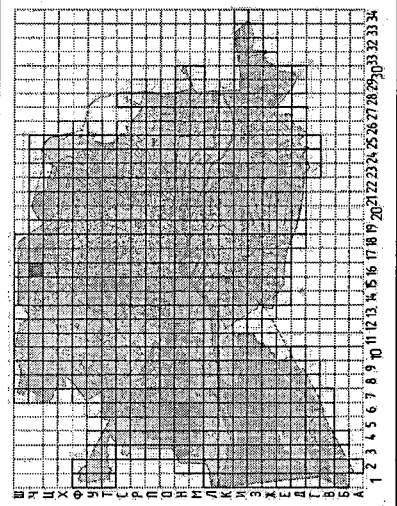
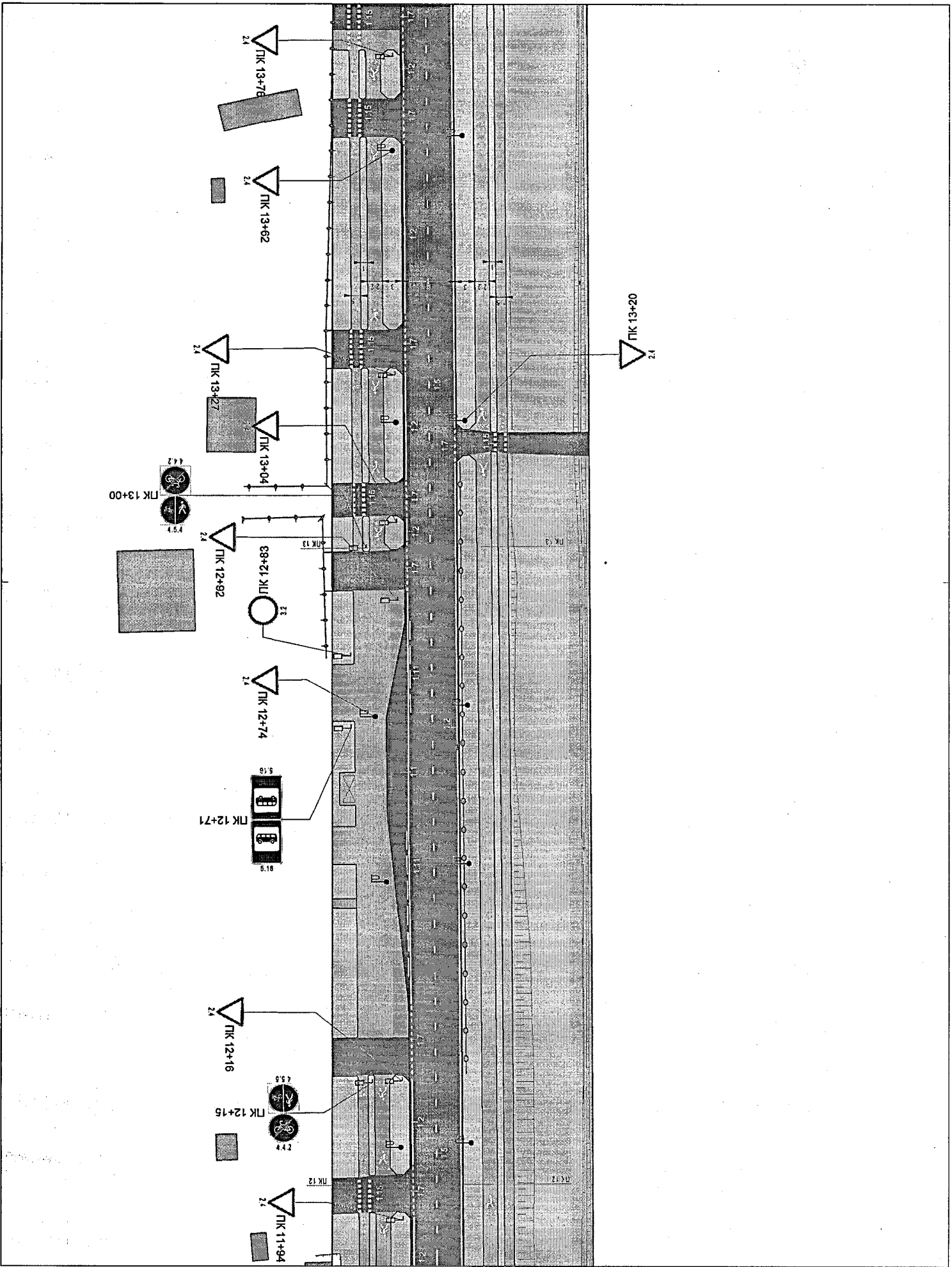


Схема Деления города на сектора (ГОУКГОИ)



ГО "Город Калининград"



PK 13+00

PK 13+76

PK 13+62

PK 13+27

PK 13+04

PK 12+92

PK 12+74

PK 12+71

PK 12+16

PK 12+15


PK 11+94

PK 13+20


Эскизный проект рекламной конструкции

Фотофиксация места размещения

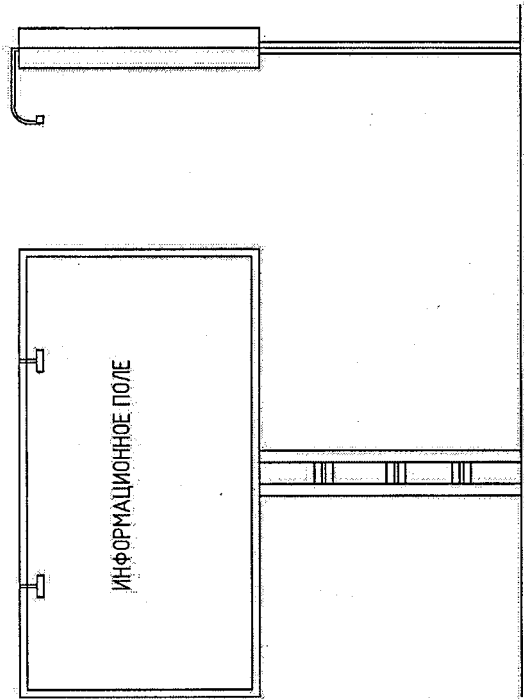
Сторона А, по ходу движения



Сторона Б, против хода движения



Билборд



Технологические характеристики:

Размеры:

Высота – 3 м. Ширина – 6 м. Количество сторон – 2

Площадь информационного поля – 36 м. кв.

Способ подключения к электрическим сетям – Подземный

Расчетная мощность – от 0,25 кВт

Наличие подсветки – С подсветкой

Способ установки – фундамент не должен возвышаться над уровнем земли, в исключительных случаях, когда заглубление фундамента невозможно, допускается размещение с частичным заглублением фундамента на 0,1-0,2 м. В случае использования незаглубленного фундамента, он в обязательном порядке облицовывается декоративным материалом либо засыпается землей с последующей высадкой на его поверхности травы или цветов.

Кадастровый номер земельного участка – 39:15:000000:5937

Вид разрешенного использования – для строительства линейных объектов – инженерных сетей водопровода и канализации, дренажа, инженерных сетей и объектов электроснабжения, инженерных сетей и объектов теплоснабжения, инженерных сетей и объектов газоснабжения, 1-го и 2-го этапов строительства

форма собственности – муниципальная

№ 353. п

Адрес: г. Калининград, ул. Подп. Емельянова, 232. А.



1:2500

И-28

масштаб

номер сектора

УСЛОВНЫЕ ОБОЗНАЧЕНИЯ

- Виды РК:
- - Билборд
 - ▲ - Рекламная стена
 - ▣ - Световой короб на оптоволоконном пучке
 - - Сити-формат
 - - Турбо
 - - Указатель
 - ▲ - Флаговая композиция
 - ▣ - Экран
- Стеллажи РК:
- - Перспективная РК
 - - Проективная РК
 - - Согласовано
 - - Отказано в согласовании
 - - Включена в Схему
 - - Исключена из Схемы

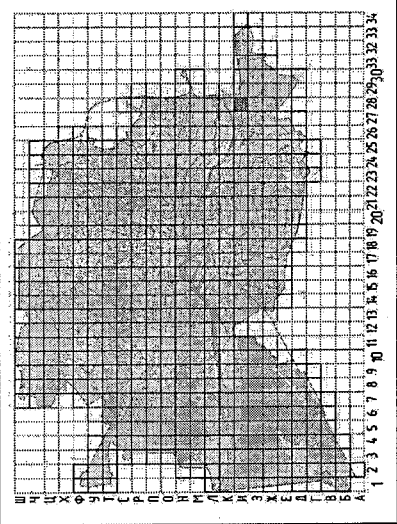
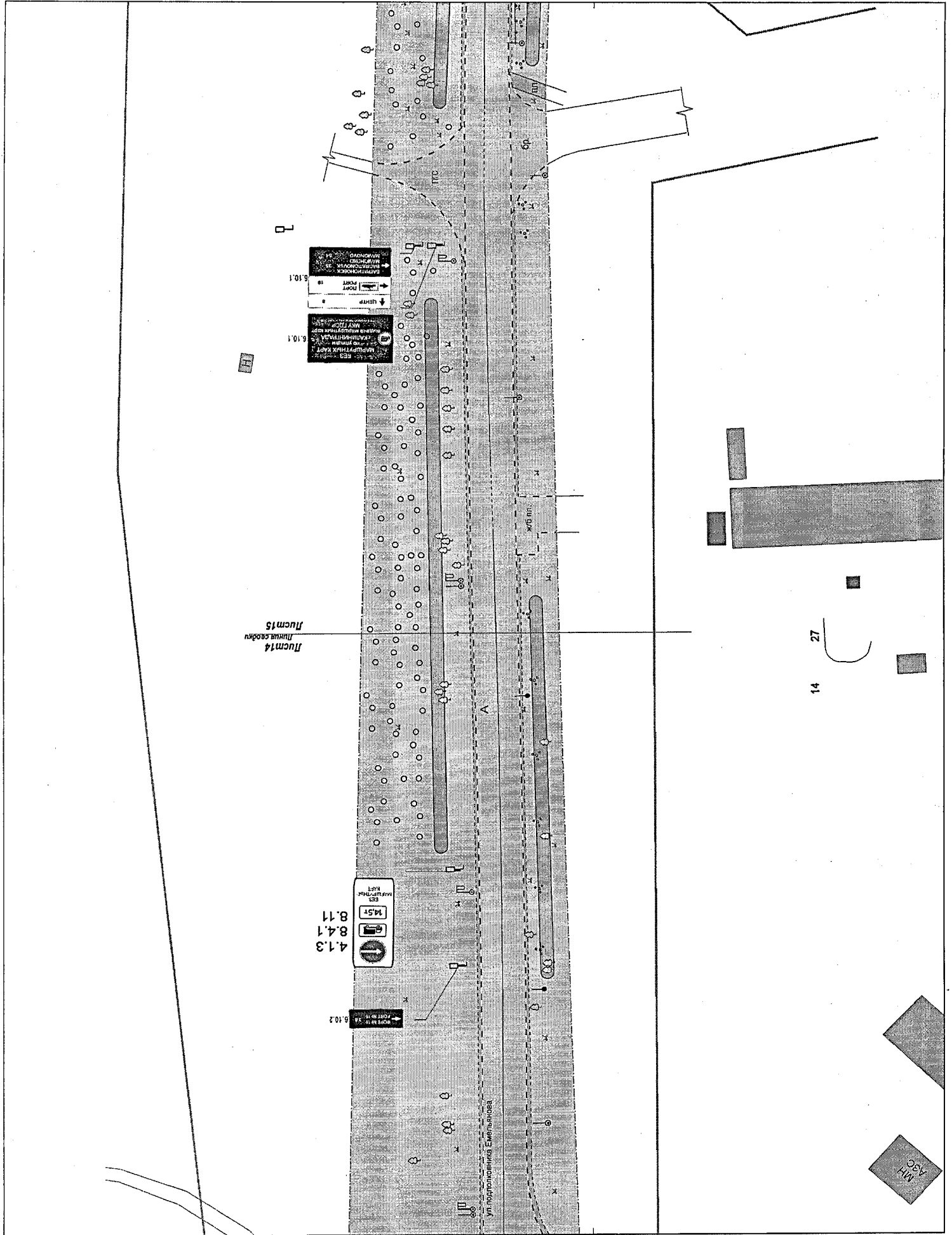


схема деления города на сектора (1000х700м)



ГО "Город Калининград"



6.10.1
 УСМТ
 ПЛОТ
 6.10.1
 УСМТ
 ПЛОТ

Линия 14
 Линия 27

АНКО А.С.
 МАСТЕРСКИЕ
 УС
 4.1.3
 8.4.1
 8.1.1

6.10.2
 УСМТ
 ПЛОТ


14 27

АНКО А.С.


ул. подполковника Емельянцева

Фотофиксация места размещения

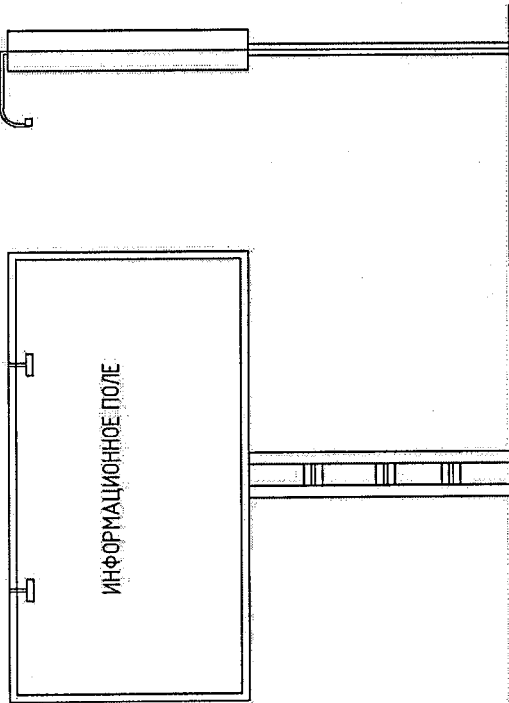
Сторона А по ходу движения



Сторона Б против хода движения



Билборд



Технологические характеристики:

Размеры:
Высота – 3 м. Ширина – 6 м. Количество сторон – 2
Площадь информационного поля – 36 м. кв.

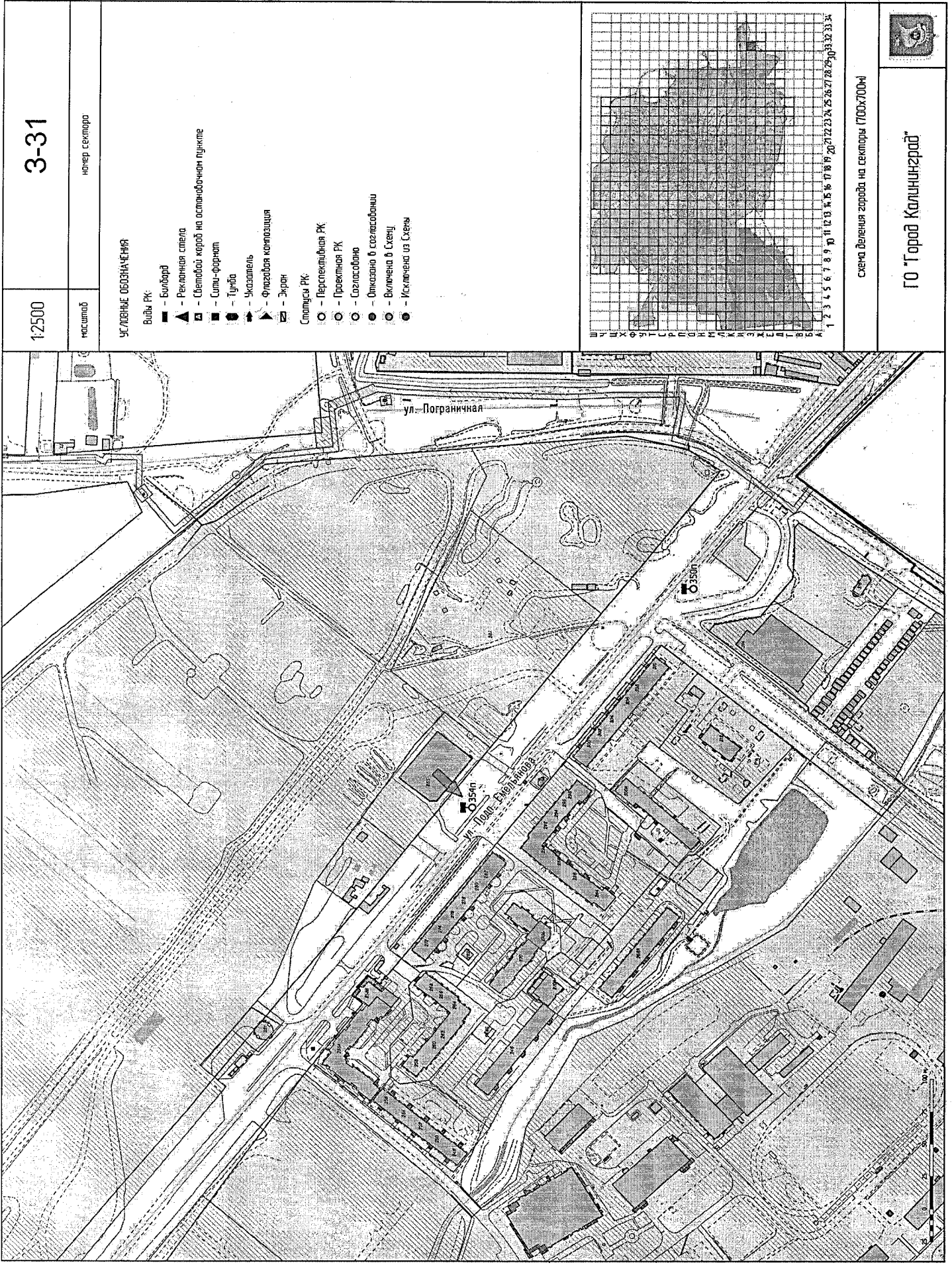
Способ подключения к электрическим сетям – Подземный
Расчетная мощность – от 0,25 кВт
Наличие подсветки – С подсветкой

Способ установки – фундамент не должен возвышаться над уровнем земли, в исключительных случаях, когда заглубление фундамента невозможно, допускается размещение с частичным заглублением фундамента на 0,1-0,2 м. В случае использования незаглубляемого фундамента, он в обязательном порядке, облицовывается декоративным материалом либо засыпается землей с последующей высадкой на его поверхности травы или цветов.

Вид разрешенного использования – территория общего пользования
Форма собственности – муниципальная

№ 354п.

Адрес: г. Калининград, ул. Подп. Емельянова, 285



1:2500

3-31

масштаб

номер сектора

УСЛОВНЫЕ ОБОЗНАЧЕНИЯ

Виды РК:

- - Билборд
- ▲ - Рекламная стена
- ▣ - Световой короб на ополывочном пункте
- - Сити-формат
- - Турбо
- - Указатель
- ▲ - Флаговая конструкция
- - Экрэн

Сигналы РК:

- - Перспективная РК
- - Проектная РК
- - Согласовано
- - Отказано в согласовании
- - Включена в Схему
- - Исключена из Схемы

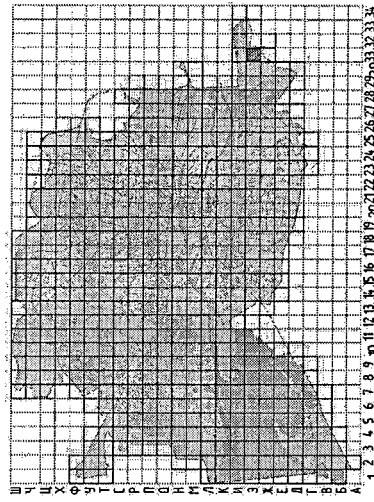
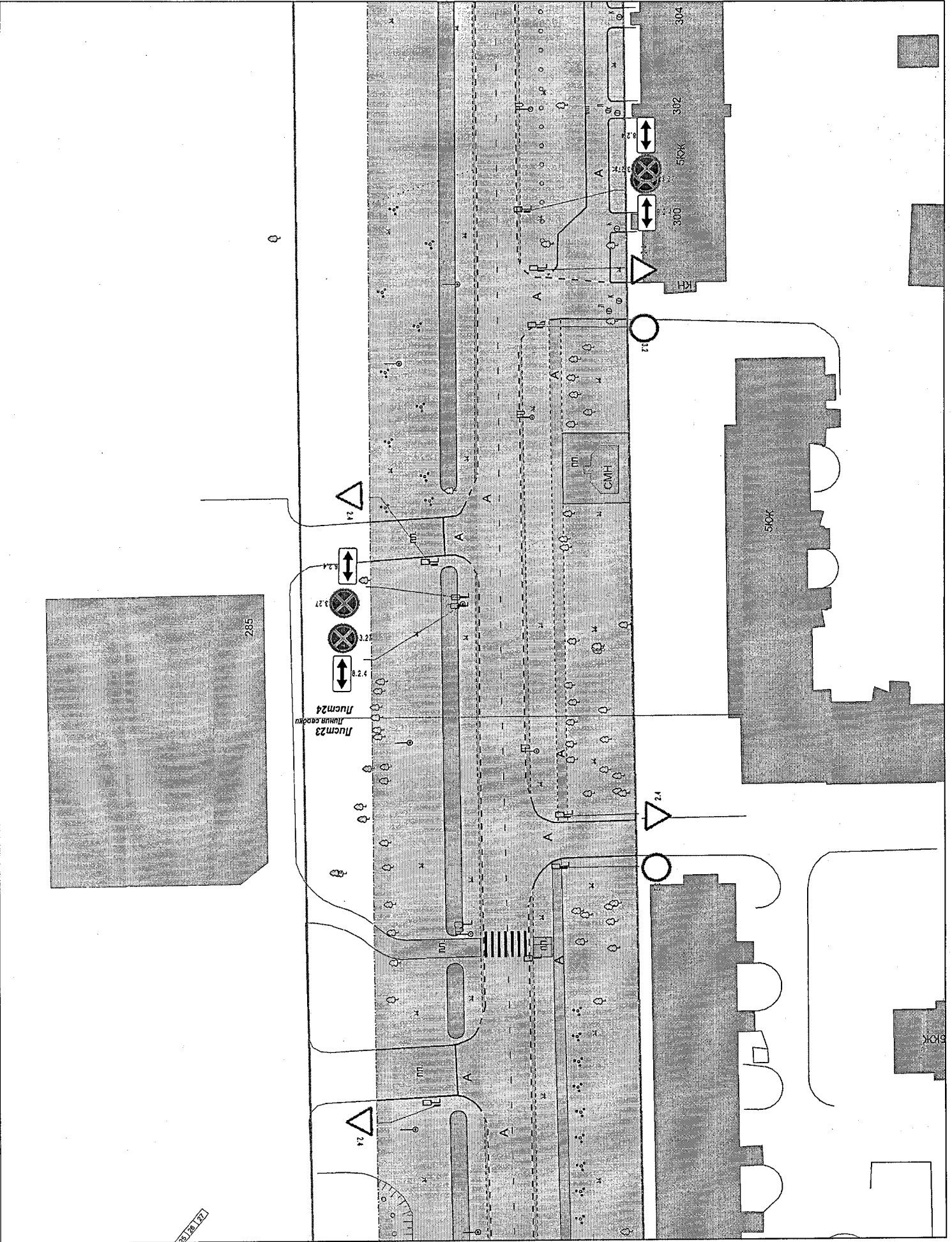


схема деления города на сектора (ГООХ7004)



ГО "Город Калининград"



285

Лучм23
Линия, соединяющая

Лучм24
Линия, соединяющая

304

302

300

500K


500K

500K

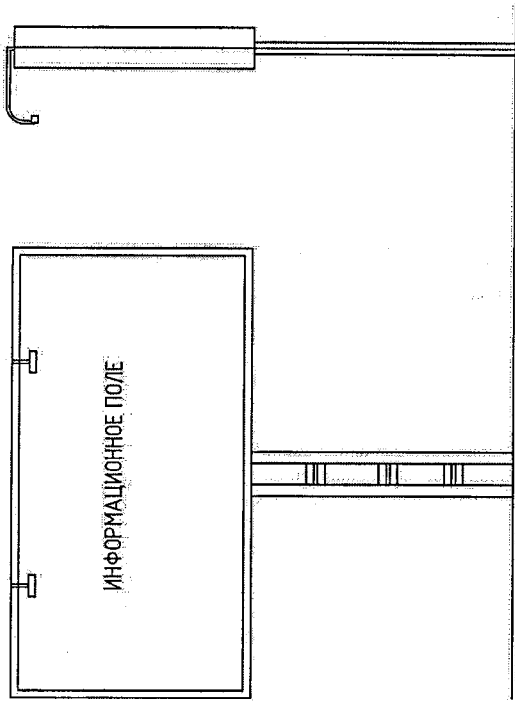
1/28/77

Фотофиксация места размещения


Сторона А по ходу движения



Билборд



Сторона Б против хода движения



Технологические характеристики:

Размеры:

Высота – 3 м. Ширина – 6 м. Количество сторон – 2.

Площадь информационного поля – 36 м. кв.

Способ подключения к электрическим сетям – Подземный

Расчетная мощность – от 0,25 кВт

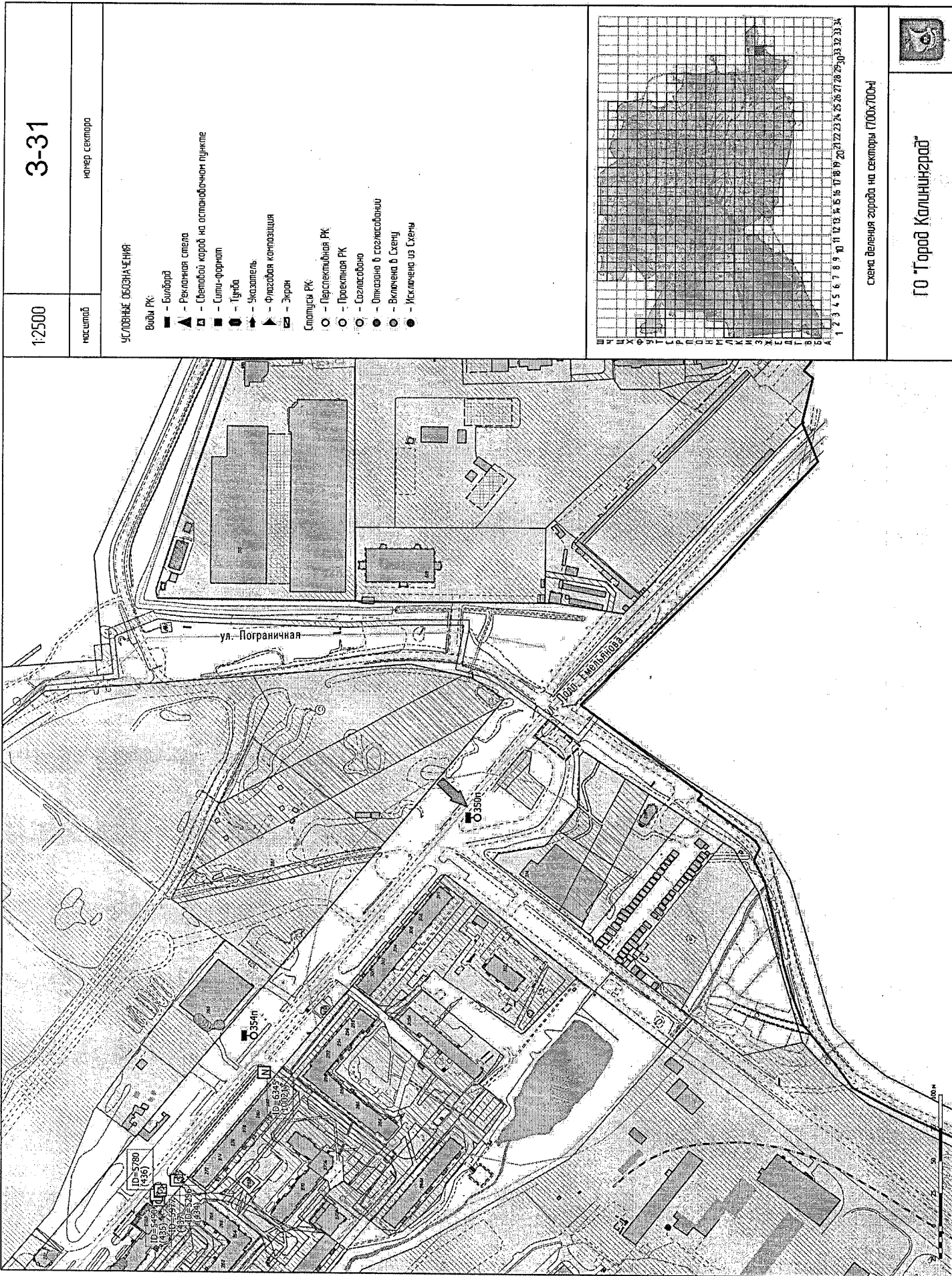
Наличие подсветки – С подсветкой

Способ установки – фундамент не должен возвышаться над уровнем земли, в исключительных случаях, когда возвышение фундамента невозможно, допускается размещение с частичным заглублением фундамента на 0,1-0,2 м. В случае использования незаглубленного фундамента, он в обязательном порядке облицовывается декоративным материалом либо засыпается землей с последующей высадкой на его поверхности травы или цветов.

Форма собственности – государственная незащищенная собственность.

№ 350п

Адрес: г. Калининград, ул. Подп. Емельянова, 330, конечный, остановочный пункт общественного транспорта.



3-31

1:2500

номер сектора

населен

УСЛОВНЫЕ ОБОЗНАЧЕНИЯ

- Виды РК:
- - Билборд
 - ▲ - Рекламная стена
 - - Световой короб на оптоволоконном пучке
 - - Сити-франчайз
 - - Пупы
 - - Указатель
 - ▲ - Флаговая композиция
 - - Экрэн
- Статусы РК:
- - Перспективный РК
 - - Проектный РК
 - - Согласовано
 - - Отказано в согласовании
 - - Включена в Схему
 - - Исключена из Схемы




схема деления города на секторы Г00х700-Н

ГО "Город Калининград"



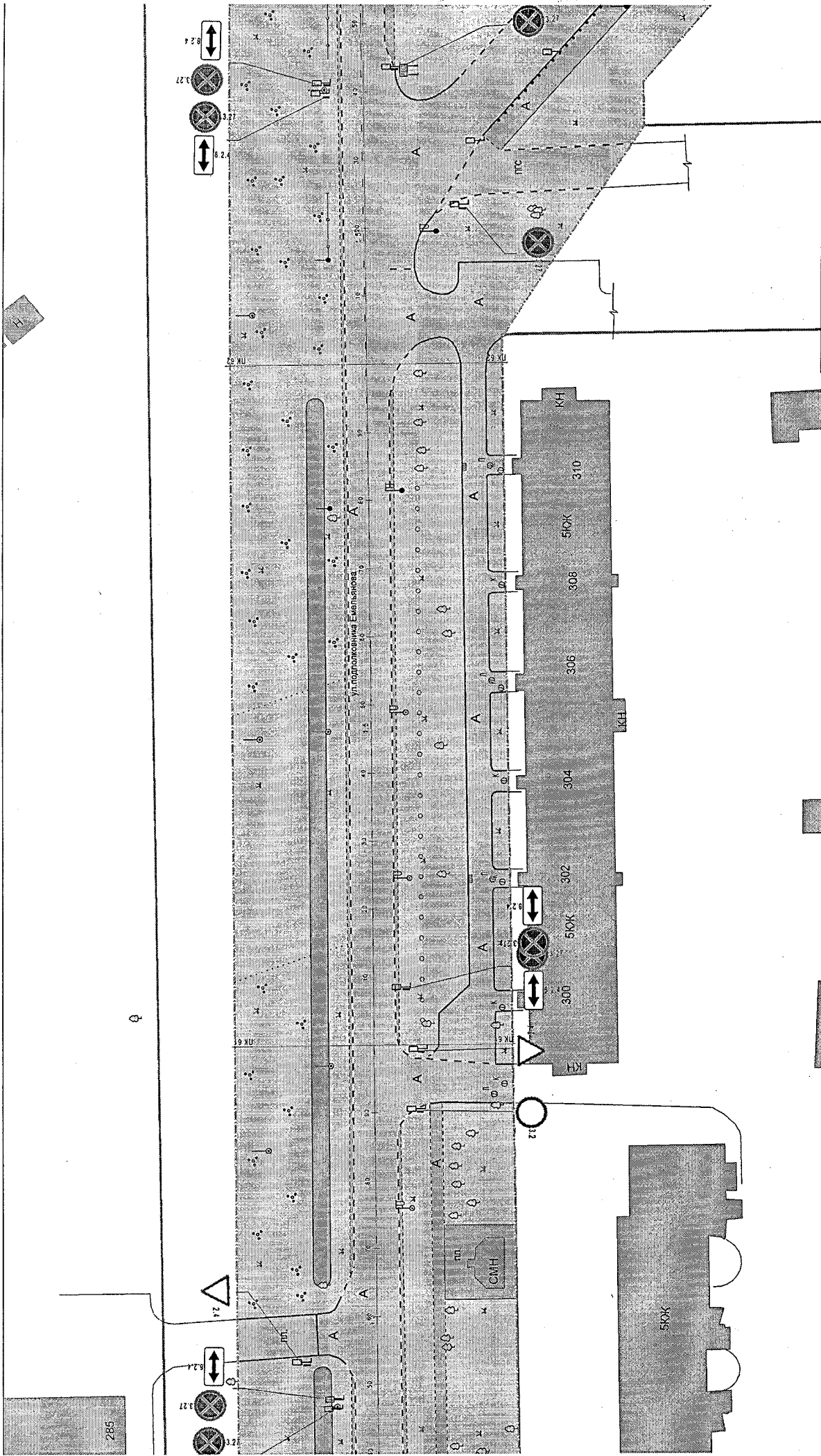
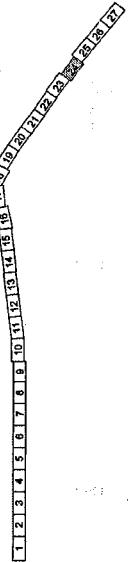
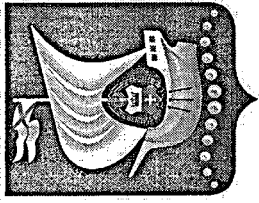


СХЕМА РАСПОЛОЖЕНИЯ ЛИСТОВ




г. Ка					
План-схема об					
М 1:500					
ул. Подполковника Еф					
(от ул. Дзержинского до границ					
г. Калининград					
Исполнитель	Смирнов А.М.				
Нач. отдела	Квасова Ю.А.				
Дата	07.03.19				
Подпись					
Должность					




СИТИ-ФОРМАТЫ

Фотофиксация места размещения

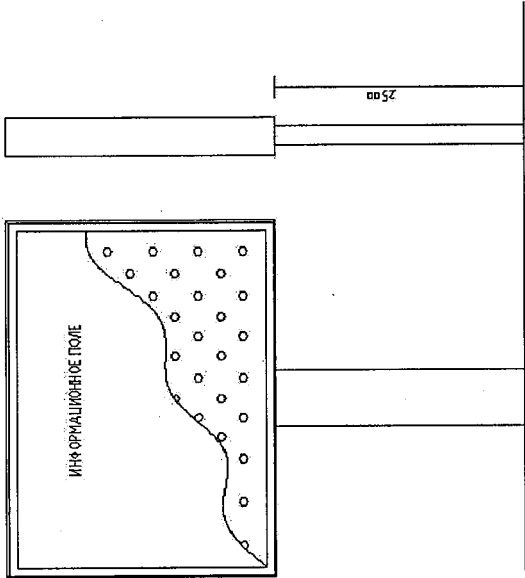
Сторона А по ходу движения



Сторона Б против хода движения



Стили-формат



Технологические характеристики:

Размеры:

Высота – 2,7 м. Ширина – 3,7 м. Количество сторон – 2
Площадь информационного поля – 19,98 м. кв

Способ подключения к электрическим сетям – Подземный

Расчетная мощность – от 0,25 кВт

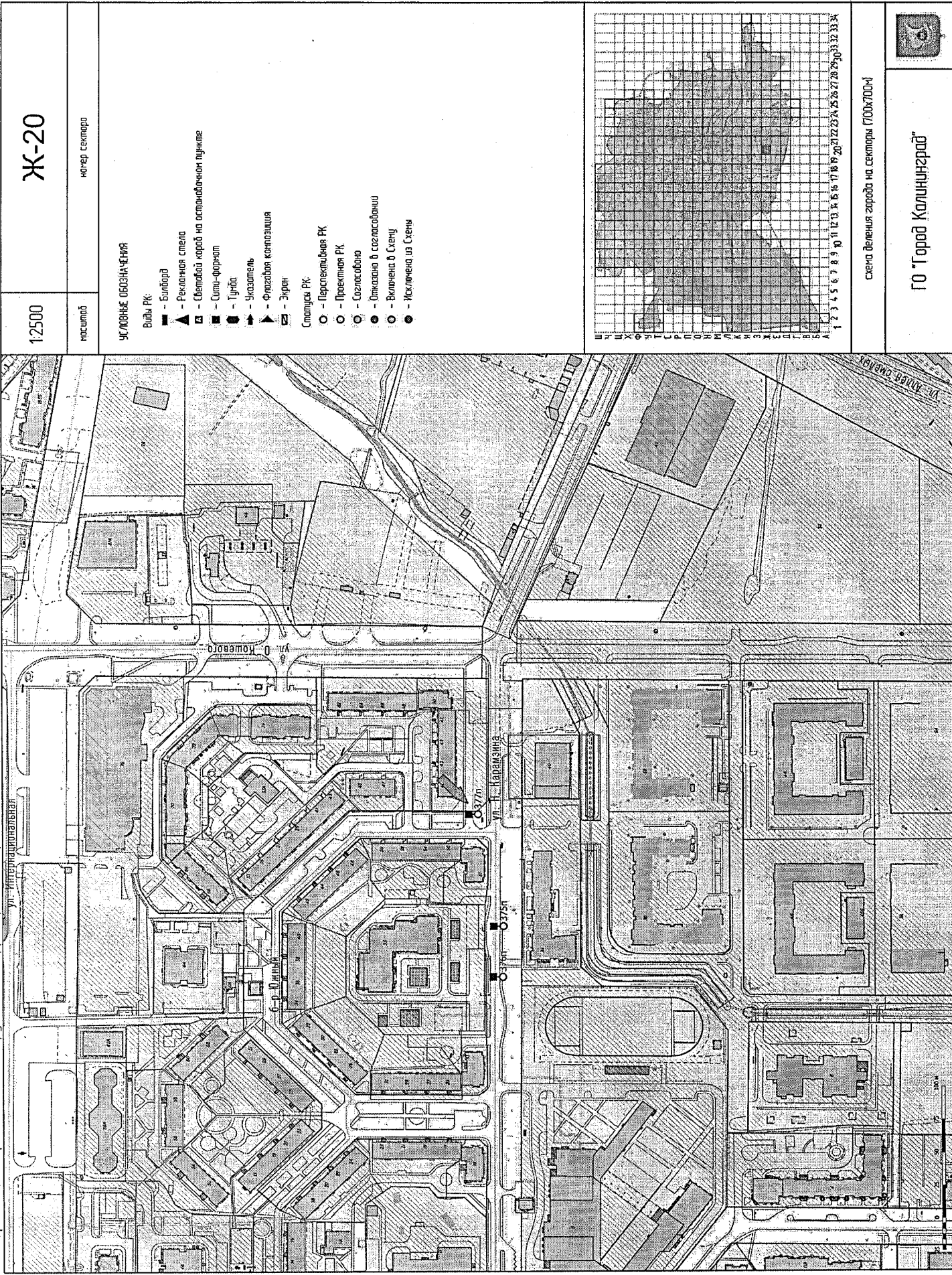
Наличие подсветки – С подсветкой

Способ установки – фундамент не должен возвышаться над уровнем земли, в исключительных случаях, когда заглубление фундамента невозможно, допускается размещение с частичным заглублением фундамента на 0,1-0,2 м. В случае использования незаглубленного фундамента, он в обязательном порядке облицовывается декоративным материалом либо засыпается землей с последующей высотой на его поверхности трубы или цветов.

Вид разрешенного использования – неограниченная территория
Форма собственности – муниципальная

№ 377п

Адрес: г. Калининград, ул. Н. Корсакина, 4-47



1:2500

Ж-20

населенный пункт

номер сектора

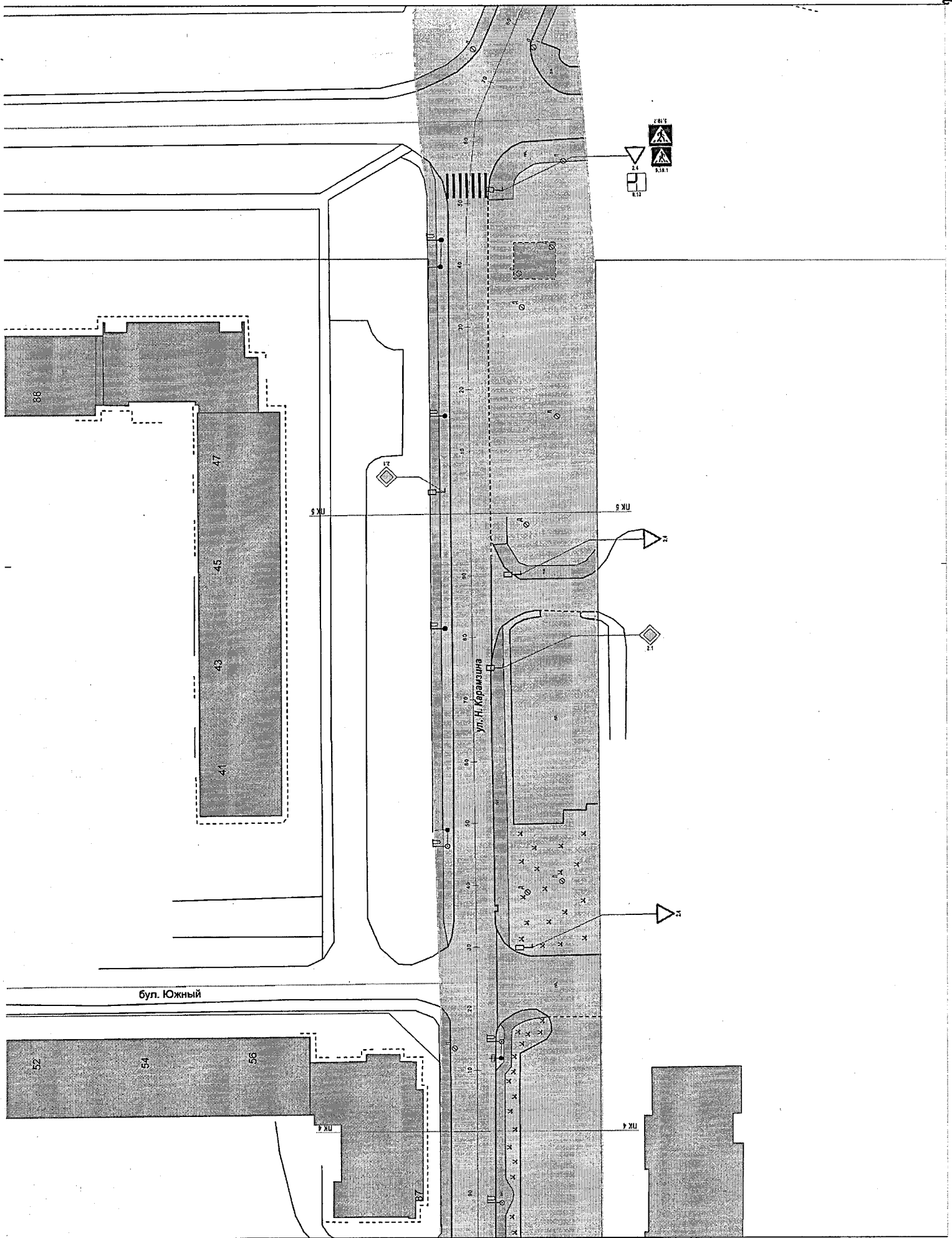
УСЛОВНЫЕ ОБОЗНАЧЕНИЯ

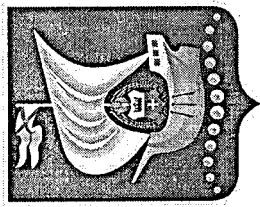
- Виды РК:
- - Билборд
 - ▲ - Рекламная стена
 - - Световой короб на остановочном пункте
 - - Сити-франчайз
 - - Турбод
 - ▲ - Указатель
 - ▶ - Фризальная конструкция
 - - Жирон
- Статусы РК:
- - Перспективная РК
 - - Проектная РК
 - - Согласовано
 - - Согласовано в соответствии
 - - Включена в Схему
 - - Исключена из Схемы

схема деления города на секторы (ГОДХ/ГОДЧ)

ГО "Город Калининград"








СТЕЛЫ


Эскизный проект рекламной конструкции

Фотофиксация места размещения


Сторона А по ходу движения



Сторона Б против хода движения



Степа



Технологические характеристики:

Размеры:

Высота - 5 м. Ширина - 2 м. Количество сторон - 2

Площадь информационного поля - 10 кв. м.

Способ подключения к электрическим сетям - Подземный

Наличие подсветки - С подсветом

Способ установки - фундамент не должен возвышаться над уровнем земли, в исключительных случаях, когда заглубление фундамента невозможно, допускается размещение с частичным заглублением фундамента на 0,1-0,2 м. В случае использования незаглубляемого фундамента, он в обязательном порядке облицовывается декоративным материалом либо засыпается землей с последующей посадкой на его поверхности Травы или Цветов.

Кадастровый номер земельного участка - 39:15:130710:7895

Вид разрешенного использования - Магазины

Форма собственности - частная

№ 384П

Адрес: г. Калининград, ул. Ген. Челнокова, 39

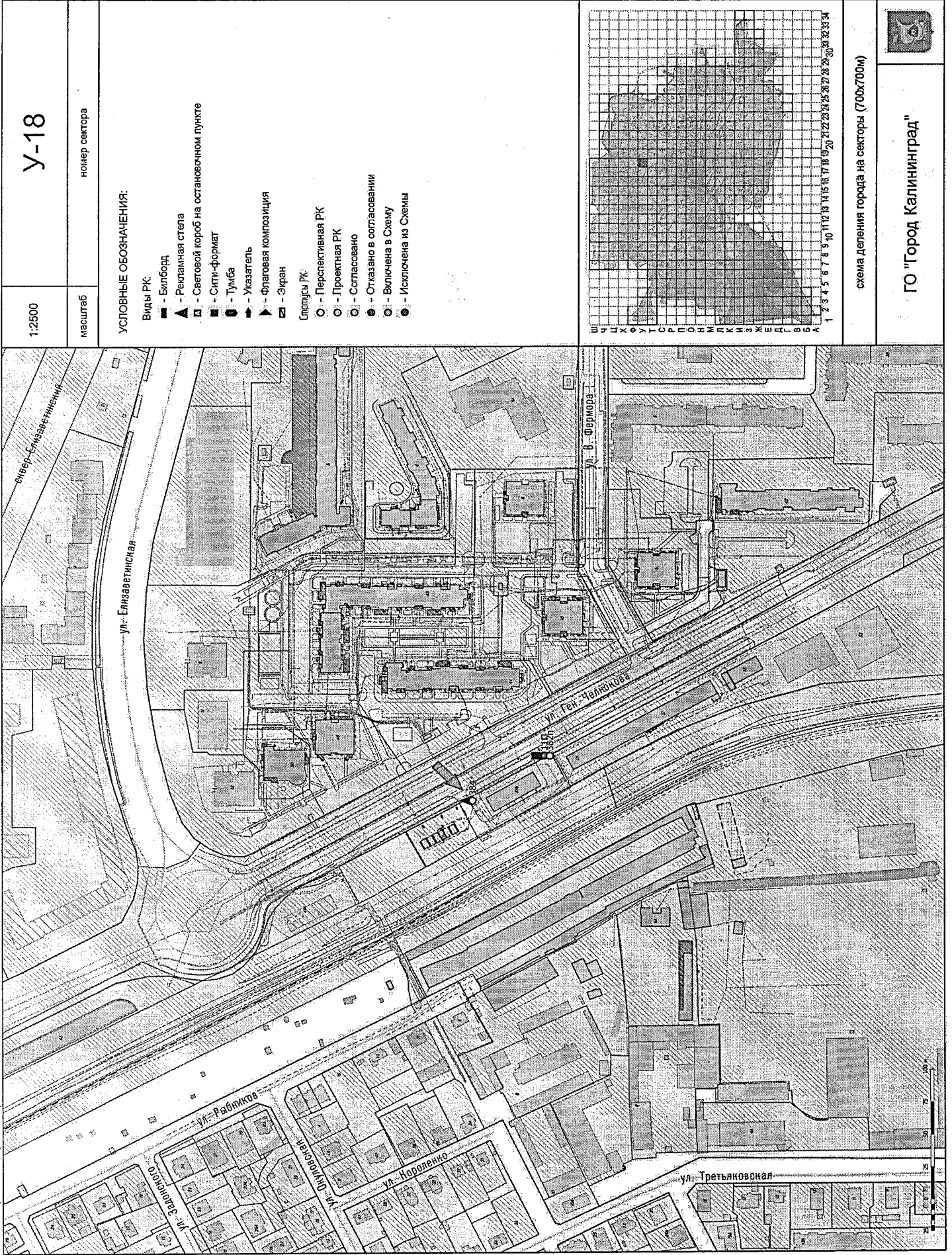
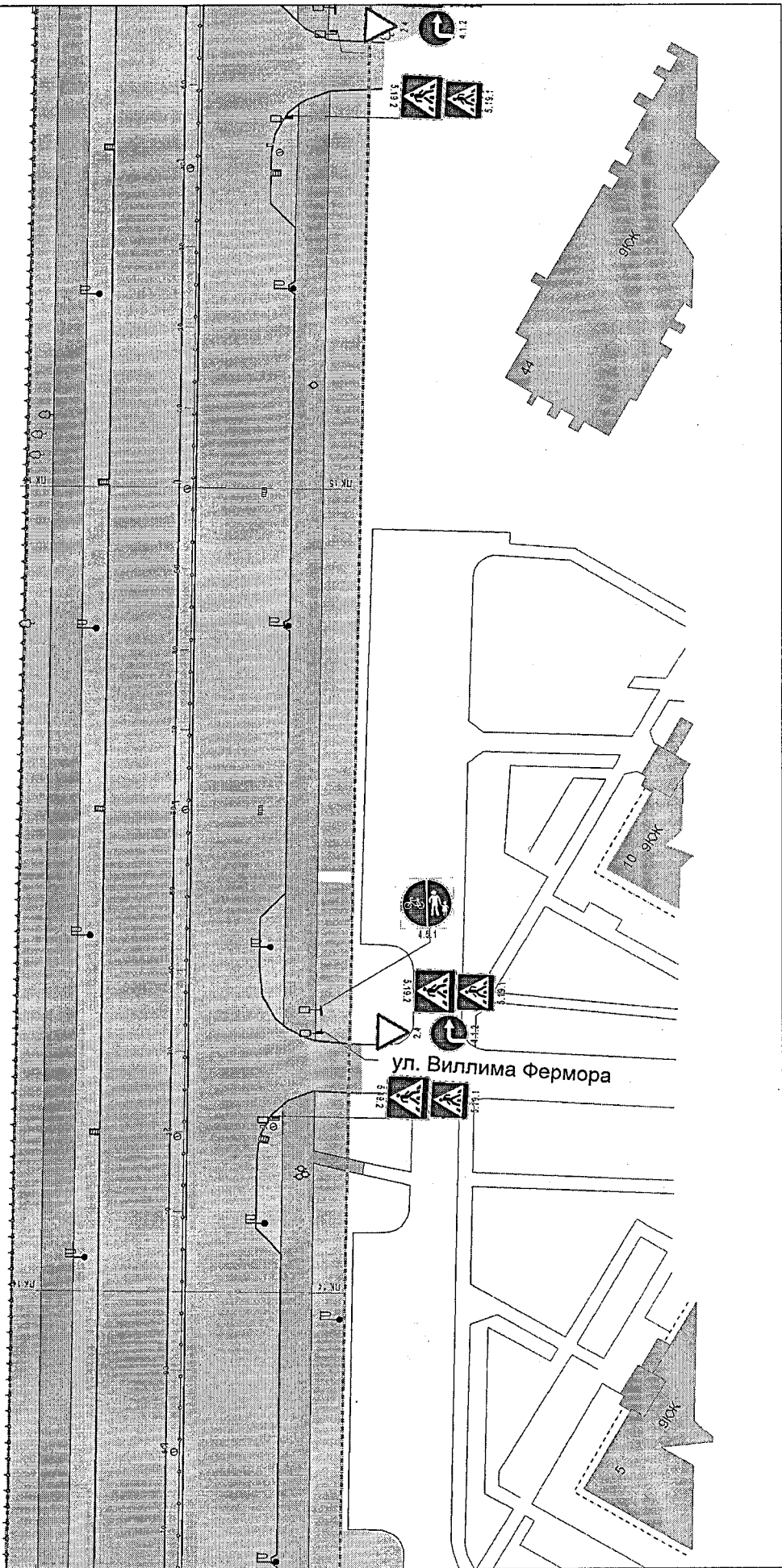

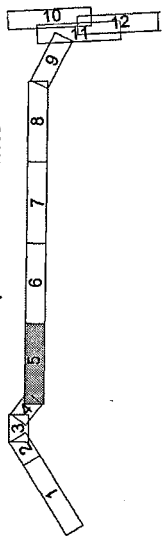


Схема расположения листов




Эскизный проект рекламной конструкции

Фотофиксация места размещения

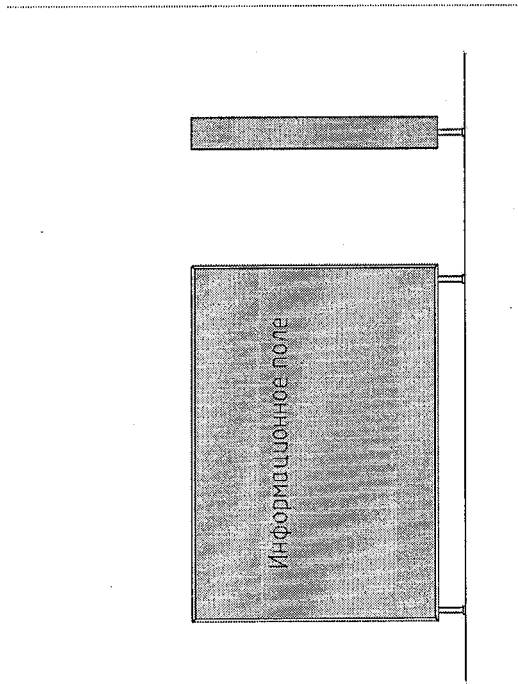
Сторона А по ходу движения



Сторона Б против хода движения



Стекло



Технологические характеристики:

Размеры:

Высота – 1 м. Ширина – 1,5 м. Количество сторон – 1

Площадь информационного поля – 1,5 м. кв

Способ подключения к электрическим сетям – Подземный

Расчетная мощность – от 0,25 кВт

Наличие подсветки – С подсветкой

Способ установки – фундамент не должен возвышаться над уровнем земли, в исключительных случаях, когда заглубление фундамента невозможно, допускается размещение с частичным заглублением фундамента на 0,1-0,2 м. В случае использования незаглубляемого фундамента, он в обязательном порядке облицовывается декоративным материалом либо засыпается землей с последующей высадкой на его поверхности травы или цветов.

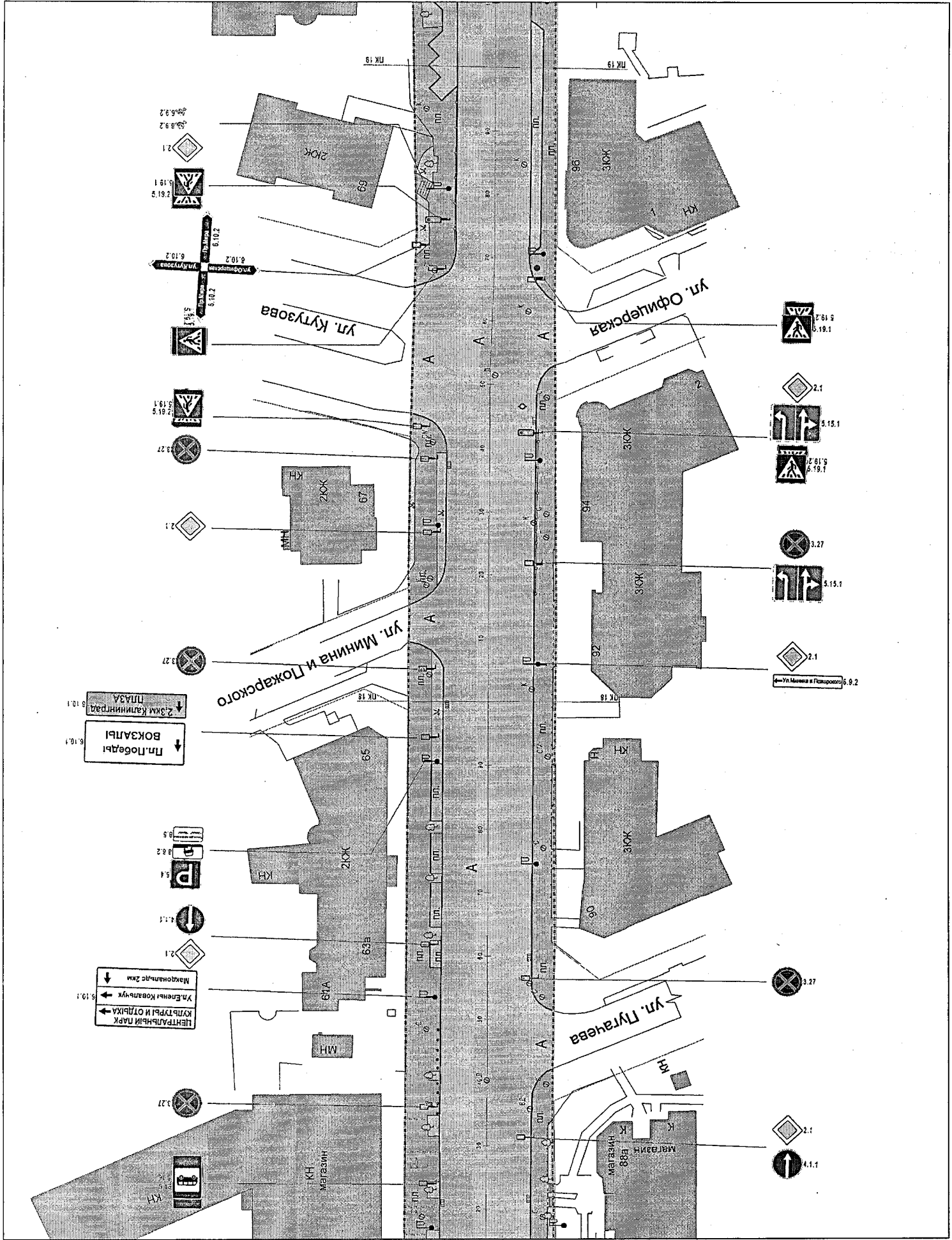
Кадастровый номер земельного участка – 39:15:121549:7

Вид разрешенного использования – под существующее административное здание

Форма собственности – частная

№ 383п

Адрес: г. Калининград, пр-кт Мира, 92



5.19.2
2.1
5.19.1
5.19.2
5.19.2
ул. Оффенберга
5.19.2
ул. Кулзуова
5.19.2

5.19.1
5.19.2
3.27

2.1
3.27

2.3км Калининград
5.10.1
Пл. Победы
5.10.1

5.1
5.1
2.1
Магистраль 2км
5.19.1
ул. Елены Ковальчук
Купцы и отдыха
Центральная парк

3.27

5.19.1
5.19.1

2.1
5.15.1
5.18.2
5.19.1


3.27
5.15.1

2.1

ул. Минина и Ложарского 5.10.2

3.27


2.1
4.1.1



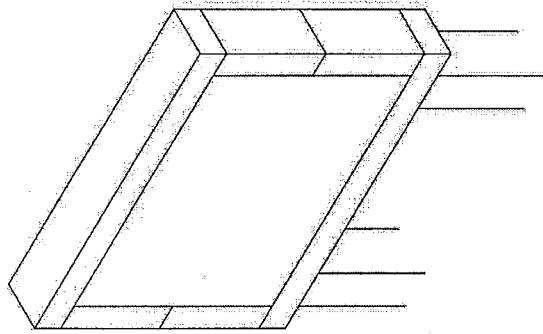
ЭКРАНЫ

Фотофиксация места размещения


Сторона А по ходу движения



Электронный экран



Сторона Б против хода движения



Технологические характеристики:

Размеры:

Высота – 4,1 м. Ширина – 7,7 м. Количество сторон – 1
Площадь информационного поля – 3157 м. кв.

Способ подключения к электрическим сетям – Подземный

Расчетная мощность – от 0,25 кВт

Наличие подсветки – С подсветкой

Способ установки – фундамент не должен возвышаться над уровнем земли, в исключительных случаях, когда заглобление фундамента невозможно, допускается размещение с частичным заглублением фундамента на 0,1-0,2 м. В случае использования незаглобленного фундамента, он в обязательном порядке облицовывается декоративным материалом либо засыпается землей с последующей высадкой на его поверхности травы или цветов. Задняя сторона односторонней конструкции должна быть выполнена декоративным обрамлением. Добеждение до потребителя рекламной информации осуществляется с помощью светодиодной подсветки либо видеоряда без звука. Должен быть оборудован системой аварийного отключения от сети электропитания и соответствовать требованиям пожарной безопасности.

Кадастровый номер земельного участка – 39:15:0000006957
Вид разрешенного использования – Спорт

№ 389п

Адрес: г. Калининград, д-р Солнечный, 25



1:2500

M-23

населенный пункт

номер сектора

УСЛОВНЫЕ ОБОЗНАЧЕНИЯ

- Виды РК:
- - Билборд
 - ▲ - Рекламная стена
 - - Световой короб на остывающем пункте
 - - Сити-формат
 - - Тундра
 - - Указатель
 - ▲ - Флаговая конструкция
 - - Экрэн
- Спецусусы РК:
- - Перспективная РК
 - - Проектная РК
 - - Согласовано
 - - Отказано в согласовании
 - - Включена в Смету
 - - Исключена из Сметы

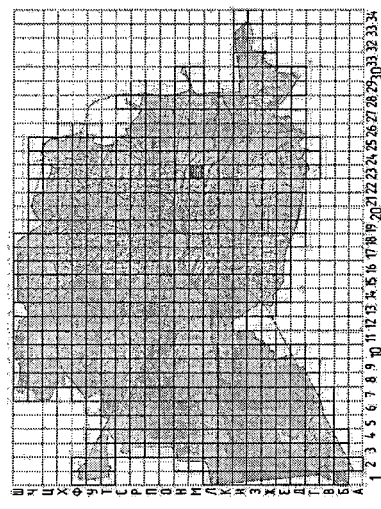


схема деления города на секторы (700х700м)



ГО "Город Калининград"