РОССИЙСКАЯ ФЕДЕРАЦИЯ
АДМИНИСТРАЦИЯ ГОРОДСКОГО ОКРУГА
«ГОРОД КАЛИНИНГРАД»

ПОСТАНОВЛЕНИЕ

от «27» 08 2014 г. № 1293
г. Калининград

Об утверждении Схемы регулирования цветового климата и Правил применения Схемы регулирования цветового климата городского округа «Город Калининград»

В соответствии с решением от 30.06.2014 № 66, утвержденным комиссией по градорегулированию и землепользованию городского Совета депутатов Калининграда, руководствуясь Федеральным законом от 06.10.2003 № 131-ФЗ «Об общих принципах организации местного самоуправления в Российской Федерации» (в последующих редакциях) и Уставом городского округа «Город Калининград»,

ПОСТАНОВЛЯЮ:

1. Утвердить Схему регулирования цветового климата городского округа «Город Калининград» (приложение № 1).
2. Утвердить Правила применения Схемы регулирования цветового климата городского округа «Город Калининград» (приложение № 2).
3. Управлению организации документооборота администрации городского округа «Город Калининград» (И.Ю. Кусень) обеспечить опубликование текста настоящего постановления в газете «Гражданин», на официальном сайте администрации городского округа «Город Калининград» в сети Интернет, направить копию настоящего постановления в Министерство по муниципальному развитию и внутренней политике Калининградской области для внесения в региональный регистр муниципальных нормативных правовых актов, приложения №№ 1, 2 к Схеме регулирования цветового климата городского округа «Город Калининград» разместить на официальном сайте администрации городского округа «Город

Калининград», в газете «Гражданин» указать ссылку на адрес размещения приложений.

4. Контроль за исполнением постановления возложить на заместителя главы администрации, председателя комитета архитектуры и строительства администрации городского округа «Город Калининград» А.Л. Крупина.

И.о. главы городского округа Н.А. Дмитриева

С.В. Заводчикова
92-32-13

Приложение № 1
к постановлению
администрации городского
округа «Город Калининград»
от «27» 08 2014 г. № 1293

СХЕМА РЕГУЛИРОВАНИЯ ЦВЕТОВОГО КЛИМАТА ГОРОДСКОГО ОКРУГА «ГОРОД КАЛИНИНГРАД»

1. Зоны регулирования цветового климата.

Наименование зоны	Количество кластеров в зоне
Зона основного цветового регулирования	379 кластеров
Зона ограниченного цветового регулирования	208 кластеров
Зона нерегулируемого цветового климата	46 кластеров
Зона неизменяемого цветового климата	Кластеры зоны не нумеруются
Зона «Город-сад»	Кластеры зоны не нумеруются

2. Карта зон регулирования цветового климата городского округа «Город Калининград», М 1:10000 (приложение № 1).

3. Набор палитр Схемы регулирования цветового климата городского округа «Город Калининград» состоит из 633 палитр основного набора цветов для каждого кластера зон и 633 палитр дополнительного набора цветов для каждого кластера зон (приложение № 2).

4. Цветовые кластеры.

Перечень кластеров зоны основного регулирования цветового климата

№ кластера	Территория (ориентир) кластера
1	В границах: ул. Б. Окружная 1-я, ул. Тенистая аллея, промышленная зона
2	В границах: ул. Машиностроительная, ул. Судостроительная, ул. О. Кошевого, ул. Н. Карамзина, ул. У. Громовой, ул. Интернациональная, ул. Ген. Толстикова
4	Дворовая территория домов: ул. Фрунзе № 74-80, № 82-88, ул. Белокаменная, 26а, ул. 1812 года, 69 (детский сад)
6	В границах: ул. Б. Окружная 1-я, ул. Полярная, пер. Полярный, ул. Компасная
36	В границах: ул. Чекистов, ул. Комсомольская, ул. Щорса, ул. Мл. лейт. Родителева
37	В границах: ул. Щорса, ул. Комсомольская, ул. Лейт. Яналова, ул. Мл. лейт. Родителева
38	В границах: ул. Лейт. Яналова, ул. Туркменская, ул. Чернышевского, ул. Маяковского

39	В границах: ул. Войнич, ул. Алябьева, ул. Фестивальная аллея, ул. Косм. Леонова
40	В границах: ул. Чекистов, просп. Советский, ул. Алябьева, ул. Войнич, ул. Косм. Леонова
41	В границах: ул. Фестивальная аллея, ул. Алябьева, ул. К. Маркса, ул. Репина, ул. Алябьева, ул. Кирова, ул. К. Маркса, ул. Косм. Леонова
84	В границах: ул. Осипенко, ул. Каштановая аллея, ул. Чернышевского, ул. Чкалова
85	В границах: ул. Спортивная, ул. Лейт. Катина, ул. Чкалова
86	В границах: ул. Каштановая аллея, ул. Чекистов, ул. Мл. лейт. Родителева
87	В границах: ул. Марш. Борзова, ул. Каштановая аллея, ул. Олимпийская, ул. Спортивная
94	В границах: ул. Пионерская, ул. Литовский вал, пер. Грига
95	В границах: ул. Велосипедная дорога, ул. Каштановая аллея, ул. Коломенская, ул. Марата, ул. Дм. Донского
96	В границах: ул. Радищева, ул. Каштановая аллея, ул. Велосипедная дорога, ул. Косогорная,
99	В границах: ул. Добролюбова, ул. Воздушная, ул. Красносельская
100	В границах: просп. Мира, ул. Воздушная, ул. Добролюбова, ул. Серж. Мишина
101	В границах: ул. Добролюбова, ул. Красносельская, ул. Воздушная, ул. Менделеева
102	В границах: ул. Воздушная, ул. Красносельская, просп. Победы, ул. Менделеева
103	В границах: ул. Красносельская, ул. Воздушная, ул. Белинского, просп. Победы
104	В границах: просп. Победы, ул. Радищева, пер. Радищева, ул. Ремонтная, ул. Станочная, ул. Харьковская, ул. Вагоностроительная, железнодорожные пути
105	В границах: ул. Тенистая аллея, ул. Менделеева, просп. Победы, ул. Брусничная
106	В границах: ул. Жуковского, ул. Менделеева, ул. Тенистая аллея, ул. Серж. Мишина
107	В границах: просп. Мира, ул. Серж. Мишина, ул. Тенистая аллея, восточная граница лесопарка им. Теодора Кроне
109	В границах: ул. Тенистая аллея, ул. Дубовая аллея, ул. Полярная, ул. Б. Окружная 1-я
110	В границах: ул. Трудовая, ул. Химическая, ул. Тенистая аллея, ул. Б. Окружная 1-я
111	В границах: ул. Державина, ул. Взводная, ул. Лейт. Катина, ул. Б. Окружная 1-я, ул. Целлюлозная
112	В границах: ул. Б. Окружная 1-я, ул. Лейт. Катина, береговая линия, ул. Серж. Мишина
113	В границах: ул. А. Суворова, ул. Камская, железная дорога
115	В границах: ул. Товарная, пер. Судостроительный, ул. Судостроительная
116	В границах: ул. Аллея смелых, ул. Луганская
118	В границах: ул. Багратиона, ул. Подп. Половца, ул. Б. Хмельницкого, просп. Ленинский
119	В границах: ул. Б. Хмельницкого, ул. Октябрьская, ул. Ольштынская, ул. Мебельная
120	В границах: ул. Октябрьская, просп. Калинина, пер. Дзержинского, ул. Дзержинского
121	В границах: ул. Багратиона, просп. Ленинский, пер. Серпуховский
122	В границах: ул. Казанская, ул. Новый вал, ул. Багратиона
139	В границах: наб. Старопрегольская, ул. Новый вал, ул. Краснооктябрьская, ул. Парусная
140	В границах: ул. Полоцкая, ул. Эльблонгская, ул. Железнодорожная
141	В границах: пер. Парковый, ул. Мукомольная, ул. Аллея смелых
142	В границах: ул. Судостроительная, ул. Аллея смелых

143	В границах: здания по ул. Аллея смелых № 118, 116, 84, 82а, 86а
144	В границах: ул. Судостроительная, пер. Судостроительный, граница промышленной зоны
145	В границах: ул. Инженерная, ул. Судостроительная, ул. Товарная, граница промзоны
146	В границах: ул. Автомобильная, ул. Ген. Толстикова, ул. Летний проезд, ул. Летняя
147	В границах: ул. Летний проезд, ул. Ген. Толстикова, ул. Иртышская, ул. Летняя
148	В границах: ул. Судостроительная, ул. О. Кошевого, ул. Аллея смелых, береговая линия
150	В границах: ул. Дзержинского, ул. Подп. Емельянова
151	В границах: ул. Октябрьская, бул. Солнечный, ул. Ген. Павлова, береговая линия р. Преголи
154	В границах: просп. Московский, ул. Мариупольская, ул. Марш. Баграмяна
155	В границах: просп. Московский, ул. В. Гюго, ул. Марш. Баграмяна, ул. Мариупольская
156	В границах: ул. Коперника, ул. Салтыкова-Щедрина, ул. Вагнера, ул. Житомирская, просп. Ленинский, просп. Московский
170	В границах: ул. Успенского, просп. Советский, ул. Марш. Борзова, ул. Красная
171	В границах: ул. Окуловская, ул. Третьяковская, просп. Советский, ул. Красная
172	В границах: ул. Ставропольская, ул. Рыбников, ул. Третьяковская, ул. Окуловская, ул. Красная
173	В границах: ул. Псковская, ул. Рыбников, ул. Ставропольская, ул. Красная
174	В границах: ул. Б. Окружная 2-я, ул. Ломоносова, просп. Советский
175	В границах: ул. Белостокская, ул. Полецкого, ул. Псковская, просп. Советский, ул. Ломоносова
176	В границах: ул. Псковская, ул. Красная, граница промышленной зоны
177	В границах: ул. Б. Окружная 1-я, ул. Трудовая, ул. Химическая
178	В границах: ул. Таймырская
179	В границах: ул. Державина, ул. Целлюлозная, ул. Б. Окружная 1-я, береговая линия
180	В границах: ул. П. Флоренского, ул. Ломоносова, пер. Ломоносова, ул. А. Болотова, ул. Б. Окружная 1-я
181	В границах: пер. Ломоносова, ул. Ломоносова, ул. Маршала Борзова, ул. Спортивная
182	В границах: ул. Ломоносова, береговая линия, ул. Красная, ул. Марш. Борзова
183	В границах: ул. Ломоносова, просп. Советский, граница промышленной зоны
184	В границах: ул. Кировоградская, ул. Соколиная, ул. Б. Окружная, ул. Херсонская
185	В границах: ул. Марш. Борзова, ул. Авторемонтная, ул. Чекистов, ул. Каштановая аллея
186	В границах: ул. Марш. Борзова, ул. Красная, ул. Чекистов, ул. Авторемонтная
187	В границах: ул. Косм. Леонова, ул. Чекистов, просп. Советский
188	В границах: ул. Алябьева, просп. Советский, ул. Курганская
189	В границах: железная дорога, ул. Псковская, ул. Рыбников
190	В границах: ул. Псковская, железная дорога, граница промышленной зоны
191	В границах: просп. Советский, ул. Солдатская, железная дорога
192	В границах: железная дорога, ул. Парвская, береговая линия
193	В границах: ул. Магнитогорская, ул. Сызранская, пер. Арзамасский, ул. Арзамасская, ул. Хабаровская, ул. Урицкого, железная дорога
194	В границах: восточная часть пос. им. А. Космодемьянского
195	В границах: к северо-востоку от пос. им. А. Космодемьянского
196	В границах: ул. Ряд. Павленко
197	В границах: тупик. Транспортный, территория домов по ул. Транспортной

198	В границах: ул. Нансена, ул. А. Суворова, граница промышленной зоны
199	В границах: железная дорога, граница промышленной зоны, территория домов по просп. Победы и пер. Лесная аллея
200	В границах: ул. Тихорецкая, ул. Восточная, ул. Киевская, ул. Тобольская
202	В границах: ул. Грига
206	В границах: ул. Судостроительная, ул. Ген. Толстикова, ул. Автомобильная, ул. Летняя, ул. Коммунистическая
207	В границах: ул. Киевская, ул. Беговая, ул. Минусинская, ул. П. Морозова
208	В границах: ул. Киевская, ул. П. Морозова, ул. Книжная, пл. Октябрьская, ул. Сосновая, ул. Фабричная
210	В границах: ул. Печатная, ул. П. Морозова, ул. Коммунистическая, промышленная зона
211	В границах: ул. Коммунистическая, ул. П. Морозова, ул. Летняя, территория садов
212	В границах: пер. Ладушкина, ул. Камская, промышленная зона
213	В границах: ул. Садовая, ул. Тихорецкая, пер. Портовиков 2-й, ул. Тобольская, ул. Киевская
214	В границах: ул. Камская, ул. Киевская, ул. Фабричная
215	В границах: ул. А. Суворова, железная дорога, ул. Керченская, пер. Ладушкина
216	В границах: ул. А. Суворова, ул. К. Заслонова, пер. А. Дубровиной, ул. Калиновая, с/т «Космос»
217	В границах: пер. Портовиков 2-й, ул. Тихорецкая, ул. Садовая, ул. Киевская, береговая линия в границах ул. Киевской
218	В границах: пер. Грига, ул. Грига, ул. Яновская,
233	В границах: ул. Ялтинская, территория зданий по ул. Ялтинской, 24, 26, 28-30, 32-34, 38-40, 55, 57, 59, 61
234	В границах: ул. Ялтинская, промышленная зона
235	В границах: просп. Московский, ул. Свердлова, железная дорога
236	В границах: просп. Московский, ул. Тульская, ул. Баженова, ул. Бакинская
237	В границах: ул. Свердлова, ул. Аксакова
238	В границах: ул. Денисова
239	В границах: ул. Свердлова, железная дорога, промышленная зона
240	В границах: ул. В. Денисова, промзона
241	В границах: ул. Свердлова, ул. Краснопрудная, ул. Кутаисская, просп. Московский
242	В границах: ул. Тульская, просп. Московский, ул. Кутаисская, ул. Толбухина
243	В границах: ул. Миклухо-Маклая, ул. Толбухина, ул. Кутаисская, ул. Баженова
244	В границах: ул. Артиллерийская
245	В границах: ул. Закатная, ул. Орудийная, ул. Сурикова, промышленная зона
246	В границах: ул. Весенняя, ул. Краснокаменная, ул. Орудийная, ул. Закатная
247	В границах: ул. Артиллерийская, ул. Сурикова, ул. Артиллерийская
248	В границах: ул. Орудийная, ул. Сурикова, ул. Старокаменная, ул. Ю. Гагарина
249	В границах: ул. Артиллерийская, береговая линия, пер. Полевой, ул. Костромская
250	В границах: ул. Артиллерийская, ул. Костромская, пер. Полевой, береговая линия, пер. Куйбышева, граница промышленной зоны
251	В границах: ул. Краснодонская, ул. Ю. Гагарина, ул. Молодой гвардии, граница промышленной зоны
252	В границах: ул. Ю. Гагарина, пер. Ю. Гагарина, ул. Пригородная, ул. Молодой гвардии
253	В границах: ул. Ю.Гагарина, ул. Краснодонская, промышленная зона, ул. Чуванская
255	В границах: ул. Еловая аллея
256	В границах: ул. Еловая аллея, ул. Куйбышева, пер. Куйбышева

257	В границах: ул. Сурикова, ул. Орудийная, граница промышленной зоны, ул. Шахматная
258	В границах: ул. Артиллерийская, ул. А. Невского, ул. Старш. Дадаева
259	В границах: ул. Артиллерийская, ул. А. Невского
260	В границах: ул. Стрелецкая, ул. Ю. Гагарина, ул. Малоярославская
261	В границах: ул. Свердлова, ул. Аксакова, ул. Кутаисская, ул. Краснопрудная
262	В границах: ул. В. Денисова, с/т «Октябрьское», ул. Аксакова, ул. Кутаисская, ул. Краснопрудная, ул. Р. Зорге
263	В границах: ул. Тульская, ул. Толбухина, ул. Миклухо-Маклая, ул. Баженова
264	В границах: ул. Стрелецкая, ул. Суздальская, граница промышленной зоны
266	В границах: ул. Суздальская, ул. Стрелецкая, ул. Молодой гвардии
268	В границах: ул. Аллея смелых, ул. Муромская, железная дорога
269	В границах: ул. Аллея смелых, ул. Муромская, ул. Солнечногорская, ул. Ангарская
270	В границах: ул. Аллея смелых, ул. Ангарская, железная дорога, ул. Окская
271	В границах: ул. Двинская, ул. Окская, железная дорога, ул. Двинская
272	В границах: ул. Щаденко, ул. Двинская, пер. Двинской, железная дорога
273	В границах: пер. Двинской, железная дорога, ул. Б. Окружная, ул. Двинская
274	В границах: ул. Аллея смелых, ул. Двинская
275	В границах: ул. О. Кошевого, ул. Н. Карамзина, ул. Аллея смелых
276	В границах: ул. Аллея смелых, ул. Окская, ул. Двинская
277	В границах: ул. Карамзина, ул. Аллея смелых
278	В границах: ул. Ген. Толстикова, ул. Аллея смелых
279	В границах: ул. Иртышская, ул. Ген. Толстикова, ул. Б. Окружная, ул. Летняя
280	В границах: ул. Ген. Толстикова, ул. Интернациональная, ул. У. Громовой
281	В границах: ул. Дзержинского, ул. И. Земнухова, ул. С. Лазо
282	В границах: ул. С. Лазо
283	В границах: ул. С. Лазо
284	В границах: ул. Дзержинского, ул. Муромская
285	В границах: ул. Дзержинского, ул. Муромская, граница промышленной зоны
286	В границах: пер. Волоколамский, ул. Дзержинского, ул. И. Земнухова, граница садового общества
287	В границах: ул. Дзержинского, ул. Подп. Емельянова, пер. Ржевский 3-й, железная дорога
288	В границах: промышленная зона, пер. Ржевский 2-й, ул. Подп. Емельянова
289	В границах: пер. Ржевский 3-й, ул. Подп. Емельянова, ул. Одесская, промышленная зона
290	В границах: ул. Одесская, ул. Подп. Емельянова, ул. Станиславского, ул. Шишкина
291	В границах: ул. Станиславского, ул. Подп. Емельянова, промышленная зона, бул. Борисовский
292	В границах: ул. Айвазовского, бул. Борисовский, промышленная зона, ул. Пархоменко
293	В границах: ул. Шишкина, ул. Айвазовского, железная дорога
294	В границах: ул. Ямская, ул. Пархоменко, граница промзоны
295	В границах: ул. Подп. Емельянова, пр-зд Андреевский 1-й, граница лесного массива
296	В границах: ул. Подп. Емельянова, пр-зд Андреевский 1-й, промышленная зона
297	В границах: ул. Подп. Емельянова, зона промышленности, садовые общества
298	В границах: ул. Аллея смелых, пр-зд Дзержинского, ул. Дзержинского, ул. Черниговская
301	В границах: ул. Ген. Павлова, с/т «Остров», береговая линия

302	В границах: наб. Ген. Карбышева, с/т «Остров»
303	В границах: просп. Гвардейский, ул. Ген. Галицкого
304	В границах: ул. А. Невского, ул. Артиллерийская
305	В границах: ул. 1812 года, ул. Грига, ул. Стекольная
306	В границах: ул. Горького
307	В границах: ул. Гоголя, ул. Первомайская, ул. Земельная
308	В границах: ул. Береговая, пер. Береговой, ул. Курортная, ул. Корабельная
309	В границах: ул. Горького, ул. Тихая, ул. Калязинская
310	В границах: ул. Калязинская, железная дорога
311	В границах: ул. Калязинская, ул. Ген-лейт. Озерова, железная дорога
312	В границах: ул. Мусоргского
313	В границах: ул. Земельная, ул. Азовская
314	В границах: ул. Горького, ул. Первомайская, ул. Земельная
315	В границах: ул. Ген.-лейт. Озерова, пер. Партизанский, пер. Северный, ул. Ракитная, ул. Партизанская, ул. Горького
316	В границах: ул. Курортная, пер. Береговой, ул. Береговая, ул. Сержантская, ул. Потёмкина, пер. Потёмкина, ул. Линейная
317	В границах: ул. Береговая, ул. Сержантская, ул. Уфимская, ул. Братская
318	В границах: ул. Куйбышева, ул. Парт. Железняка, ул. Старш. Дадаева, ул. Еловая аллея, ул. Майская
319	В границах: ул. А. Невского, ул. Куйбышева, ул. Римская, ул. Еловая аллея, ул. Ю. Гагарина, ул. Юбилейная
320	В границах: ул. Куйбышева, ул. Ю. Костикова, ул. Римская, ул. Пражская, пер. Венский, ул. Берлинская
321	В границах: ул. Еловая аллея, ул. Куйбышева, ул. Ю. Костикова
322	В границах: ул. Еловая аллея, ул. Куйбышева, ул. Гастелло, ул. Ю. Гагарина
323	В границах: ул. Куйбышева, пер. Майский, ул. Майская
324	В границах: ул. Куйбышева, пер. Майский, ул. Майская, ул. Парт. Железняка, ул. Старш. Дадаева, ул. А. Невского
326	В границах: ул. Уфимская, ул. Береговая, ул. 9 Апреля, ул. Курортная, ул. Потёмкина
327	В границах: ул. Ю. Гагарина, ул. Стрелецкая
328	В границах: ул. Дачная, просп. Московский, ул. Суздальская
329	В границах: территория спортивного комплекса
330	В границах: ул. Физкультурная, ул. Дачная, просп. Московский
331	В границах: дворовая территория домов №№ 47а и 49а по ул. Литовский вал
332	В границах: ул. Фортовая дорога, ул. Ю. Гагарина, ул. Юбилейная
333	В границах: ул. А. Невского, ул. Юбилейная
334	В границах: ул. Курортная
335	В границах: ул. Ю. Гагарина, ул. Орудийная
336	В границах: ул. Артиллерийская, ул. Аэропортная, ул. Орудийная
337	В границах: ул. Аэропортная, ул. Орудийная
338	В границах: ул. Краснокаменная, пер. Краснокаменный
339	В границах: ул. Достоевского, ул. А. Невского, ул. Л. Толстого, пер. Достоевского
340	В границах: ул. Тельмана, ул. А. Невского, ул. Л. Толстого
341	В границах: ул. Тельмана, ул. Л. Толстого
342	В границах: ул. Лесная, ул. Островского, ул. Молодёжная
343	В границах: ул. Гайдара, ул. Герцена, ул. Луговая
344	В границах: ул. Согласия, ул. Н. Панина, ул. Ф. Воейкова, ул. Горького, ул. Гайдара
345	В границах: ул. Нарвская, ул. Зелёная, ул. Чернякова, ул. Ст. лейт. Сибирякова

346	В границах: ул. Гайдара, ул. Ген. Челнокова, ул. Нарвская
347	В границах: ул. Гайдара, ул. Нарвская, ул. Зелёная, ул. Горького
348	В границах: ул. Гайдара, ул. Ген. Челнокова, ул. Елизаветинская, ул. Согласия, ул. Ю. Маточкина
349	В границах: ул. Согласия, ул. Н. Панина, ул. Горького, ул. Рассветная
350	В границах: ул. Горького, ул. Рассветная, ул. Мостовая, ул. Украинская, ул. Поселковая, ул. Северная
351	В границах: ул. Горького, ул. Б. Окружная 3-я, ул. М. Цветаевой
352	В границах: ул. М. Цветаевой, ул. Горького
353	В границах: ул. И. Франко, ул. Б. Пастернака, ул. М. Волошина, ул. М. Булгакова, ул. М. Зощенко, пер. М. Зощенко
354	В границах: ул. Б. Окружная, ул. М. Лесная, ул. М. Зощенко
355	В границах: ул. Б. Окружная 3-я, ул. М. Лесная, ул. Платова, ул. К. Цеткин
356	В границах: ул. Б. Окружная 3-я, ул. Фурманова, ул. Крылова, ул. Р. Люксембург
357	В границах: ул. Б. Окружная 3-я, ул. К. Цеткин, ул. Платова, ул. Онежская, ул. Богатырская, ул. Герцена, ул. Ген. Раевского, ул. Гончарова
358	В границах: ул. Б. Окружная 4-я, ул. А. Невского, ул. Крылова, пер. Крылова, пер. Попова, ул. Ю. Смирнова
359	В границах: ул. Крылова, пер. Крылова, пер. Попова, ул. Б. Окружная 3-я, ул. Фурманова
360	В границах: ул. А. Невского, ул. Барклая де Толли, ул. Гончарова
361	В границах: ул. Арсенальная, пер. Арсенальный, ул. Краснокаменная, пер. Ганзейский, ул. А. Невского
362	В границах: ул. Арсенальная, ул. Ключевая, ул. Верхние поля, ул. Нижние поля
363	В границах: ул. Ключевая, ул. Верхние поля, ул. Нижние поля, ул. Л. Андреева, ул. Родниковая
364	В границах: ул. Ключевая, железная дорога
365	В границах: пер. Орловский, ул. Нижние поля, ул. Староорудийная, ул. Пехотная
366	В границах: пер. Многопрудный, ул. Нижние поля, пер. Орловский, ул. Пехотная, ул. Орловская
367	В границах: пер. Многопрудный, ул. Нижние поля, ул. Арсенальная, ул. Пехотная
368	В границах: ул. Арсенальная, ул. Пехотная, ул. Староорудийная, ул. Краснокаменная
369	В границах: ул. Старосапёрная, ул. Краснокаменная, ул. Староорудийная
370	В границах: ул. Украинская, ул. Согласия, ул. Ген. Челнокова, железная дорога
371	В границах: ул. Украинская, ул. Горького
372	В границах: ул. Лейт. Калинина, ул. Луканова, ул. Гавриленко
373	В границах: ул. Докука
374	В границах: ул. Докука, ул. Лейт. Калинина, ул. Луканова, ул. Горбунова
375	В границах: ул. Лейт. Катина, ул. Б. Окружная 1-я, ул. А. Болотова, ул. Бассейная, ул. Столярная
376	В границах: ул. Б. Окружная
377	В границах: ул. Магнитогорская, ул. Карташева, железная дорога, ул. Аральская, ул. Алданская, ул. Лужская
378	В границах: ул. Аральская, ул. Алданская, ул. Лужская
379	В границах: ул. Аральская, ул. Ижорская, ул. Челюскинская
380	В границах: ул. Челюскинская, ул. Алтайская 1-я, ул. Тихоокеанская, пер. Тихоокеанский
381	В границах: ул. Челюскинская, ул. Тихоокеанская, ул. Алданская
382	В границах: ул. Славянская, ул. Алтайская 1-я, ул. Алтайская 2-я, ул. Карташева, ул. Урицкого

383	В границах: ул. Челюскинская, ул. Славянская, ул. Урицкого, ул. Карташева
384	В границах: ул. Ижорская, ул. Новгородская, ул. Карташева, ул. Каблукова
385	В границах: ул. Ижорская, ул. Урицкого, железная дорога, ул. Каблукова, ул. Карташева, ул. Челюскинцев
386	В границах: ул. Ижорская, ул. Урицкого, железная дорога, ул. Аральская
387	В границах: ул. Химическая, ул. Тимирязева, ул. Штурвальная, ул. Боцманская, просп. Мира, ул. Тенистая аллея
388	В границах: ул. Тихоненко, просп. Мира, ул. Менделеева, ул. Серж. Мишина
389	В границах: ул. Лейт. Катина, ул. Бассейная
390	В границах: ул. Бассейная, просп. Мира
391	В границах: ул. Спортивная, пер. Спортивный
392	В границах: к северо-востоку от пос. им. А. Космодемьянского, пос. Люблинское, ул. Б. Окружная
393	В границах: просп. Мира, ул. Яблоневая аллея, пер. Лесопарковый, ул. Лесопарковая
394	В границах: просп. Мира, ул. Каменная, ул. К. Маркса, пер. Энгельса, ул. Каштановая аллея
395	В границах: пер. Заводской
396	В границах: ул. Парковая, пер. Заводской, ул. Воскресенская, берег залива
397	В границах: ул. Заводская
398	В границах: ул. Рабочая, пер. Рабочий, проезд Кольский, ул. Заводская, ул. Поморская, ул. Залесская, ул. Парковая
399	В границах: пос. Люблинское
400	В границах: ул. Докука, ул. Гавриленко, ул. Калачева
401	В границах: ул. А. Суворова, ул. Иркутская
402	В границах: ул. А. Суворова, ул. Заводская, пер. Можайский, пер. Качалова
403	В границах: ул. Печатная, ул. П. Морозова, ул. Беговая, ул. Минусинская
404	В границах: ул. Коммунистическая, ул. Летняя, ул. П. Морозова
405	В границах: ул. Тихорецкая, ул. Киевская
406	В границах: туп. Тихорецкий, ул. Киевская
407	В границах: пер. Трамвайный, пер. Трамвайный 2-й, ул. Киевская
408	В границах: ул. Серж. Колоскова, пер. Серж. Колоскова, ул. Свободная, ул. Дм. Донского
409	В границах: ул. Знаменская, ул. Крылова, ул. Корсунская
410	В границах: ул. Герцена, ул. Ген. Раевского, железная дорога, ул. Островского, ул. Колхозная
411	В границах: ул. В. Денисова
412	В границах: ул. Некрасова, ул. А. Невского, ул. Береговая
413	В границах: ул. Старопрудная
414	В границах: ул. А. Суворова, ул. Камская
415	В границах: ул. Горького, ул. Гайдара, ул. Озёрная, ул. Балтийская
416	В границах: ул. Ясная, ул. Горького, ул. Гайдара, ул. Луговая
417	В границах: ул. Озёрная, ул. Островского, ул. Лесная, ул. Молодёжная, ул. Стрелковая
418	В границах: ул. Подп. Емельянова
419	В границах: ул. Б. Окружная 4-я, ул. Арсенальная, ул. Ключевая, ул. Родниковая
420	В границах: ул. Б. Окружная 4-я, железная дорога, пер. Туруханский 1-й, пер. Туруханский 2-й, ул. Туруханская
421	В границах: западная часть городского округа «Город Калининград» вблизи ул. Б. Окружной 1-й, ул. Тенистая аллея
422	В границах: к северо-востоку от пос. им. А. Космодемьянского

423	В границах: ул. Перчинская, ул. Пионерская, пер. Грига, ул. Грига, ул. Томская, ул. Гражданская, ул. Ярославская, ул. Фрунзе, ул. 9 Апреля
424	В границах: ул. Алтайская 1-я, ул. Селенгинская, шос. Балтийское
425	В границах: ул. Дзержинского, ул. Муромская
426	В границах: просп. Советский, ул. Брамса, ул. Г. Димитрова, ул. Москвина
427	В границах: ул. Двинская
428	В границах: к югу от пос. им. А. Космодемьянского
429	В границах: ул. Летняя, ул. Коммунистическая
430	В границах: к югу от пос. им. А. Космодемьянского
431	В границах: юго-западная граница городской черты, ул. А. Суворова
433	В границах: пер. Ломоносова, ул. Спортивная
489	В границах: ул. Мукомольная, ул. Хрустальная, ул. Лётная, ул. Аллея смелых
490	В границах: ул. Б. Окружная 4-я, ул. А. Невского, ул. Барклая де Толли, железная дорога
491	В границах: ул. А. Невского, железная дорога, ул. Арсенальная, пер. Арсенальный
492	В границах: ул. Ф. Воейкова, ул. Н. Панина, ул. Горького
493	В границах: ул. Спортивная
494	В границах: ул. Минусинская, ул. Коммунистическая, ул. П. Морозова, ул. Беговая
495	В границах: ул. Черниговская, ул. Аллея смелых
496	В границах: шос. Люблинское, северо-западная часть города
497	В границах: ул. Украинская, ул. Горького
498	В границах: западная часть городского округа «Город Калининград», силикатный завод
499	В границах: к юго-востоку от пос. им. А. Космодемьянского, южный берег оз. Чистого
500	В границах: устье реки Преголи, к западу от 7 форта
501	В границах: железная дорога
502	В границах: ул. А. Суворова, ул. Узловая, ул. Иркутская
503	В границах: ул. Заводская, пер. Заводской
504	В границах: шос. Мамоновское
505	В границах: ул. Печатная, ул. Коммунистическая
506	В границах: ул. Подп. Емельянова
507	В границах: ул. Подп. Емельянова
508	В границах: ул. Подп. Емельянова, ул. Камышовая, ул. Энергетиков, ул. Пархоменко, железная дорога
509	В границах: правый берег реки Преголи
510	В границах: ул. Ялтинская, правый берег реки Преголи
511	В границах: ул. Толбухина, ул. Цветущая, ул. Баженова
512	В границах: ул. Ю. Гагарина
513	В границах: ул. Краснокаменная, пер. Краснокаменный, ул. Закатная
514	В границах: ул. А. Невского, железная дорога
515	В границах: ул. Островского, ул. Тельмана, ул. А. Невского, железная дорога
516	В границах: ул. Серж. Мишина
517	В границах: ул. Б. Окружная, просп. Московский
518	В границах: ул. Дзержинского, левый берег реки Преголи
519	В границах: просп. Советский, ул. Пионерская, ул. Красная
520	В границах: ул. Сызранская, ул. Магнитогорская
521	В границах: берег залива
522	В границах: берег залива
523	В границах: берег залива
524	В границах: ул. Транспортная, ул. А. Суворова

525	В границах: ул. Энергетиков, ул. Дзержинского, пер. Энергетиков
526	В границах: ул. Подп. Емельянова
527	В границах: просп. Московский, ул. Бакинская, ул. Тульская, ул. Ялтинская
528	В границах: ул. Б. Окружная, просп. Московский
529	В границах: ул. Артиллерийская
530	В границах: ул. Б. Окружная, ул. Старосапёрная, ул. Б. Окружная 4-я, железная дорога
531	В границах: ул. Горького, ул. Ясная
532	В границах: ул. Авиационная, железная дорога, просп. Советский, ул. Б. Окружная, шос. Люблинское
533	В границах: ул. Судостроительная 2-я, пер. Судостроительный, ул. Товарная, ул. Инженерная, туп. Тихорецкий, вдоль железной дороги
534	В границах: просп. Советский, ул. Успенского, ул. Красная
535	В границах: пер. Транспортный, ул. А. Суворова, ул. Транспортная
536	В границах: ул. С. Лазо, ул. Энергетиков, ул. Дзержинского
537	В границах: ул. Энергетиков, железная дорога
538	В границах: перекрёсток железнодорожных путей, ул. Полтавская, ул. Дзержинского
539	В границах: ул. Ялтинская, ул. Тульская
540	В границах: ул. В. Денисова, железная дорога
541	В границах: ул. Суздальская, просп. Московский, железная дорога
542	В границах: ул. Крылова, ул. А. Невского
543	В границах: ул. Докука, железная дорога, просп. Советский
544	В границах: ул. Магнитогорская, ул. Алданская
545	В границах: наб. Правая, ул. Вагоностроительная, железная дорога, правый берег реки Преголи
546	В границах: ул. А. Невского, ул. Краснокаменная, пер. Краснокаменный
547	В границах: ул. Железнодорожная, пер. Парковый, ул. Хрустальная, ул. Аллея смелых, железная дорога, ул. Киевская
548	В границах: просп. Победы, железная дорога, ул. Ручейная, береговая линия
549	В границах: Менделеевский ручей
550	В границах: ул. Б. Окружная, ул. Печатная, ул. П. Морозова, железная дорога
551	В границах: ул. Докука, ул. Калачева, ул. Авиационная, ул. Бойко, железная дорога, просп. Советский
552	В границах: ул. Херсонская, железная дорога, ул. Псковская, ул. Белостокская, ул. Ломоносова, ул. Полецкого
553	В границах: ул. Киевская, железная дорога
554	В границах: ул. А. Суворова, железная дорога, ул. Южновокзальная, пер. Трамвайный 2-й, ул. Киевская, ул. Тихорецкая, ул. Узловая
555	В границах: ул. Ген. Челнокова, ул. Нарвская, железная дорога
556	В границах: ул. Кутаисская, ул. Толбухина, ул. Цветущая, ул. Баженова
557	В границах: ул. Муромская, ул. Дзержинского, ул. Б. Окружная, железная дорога
558	В границах: ул. Баженова, ул. Тульская
559	В границах: северо-западная часть города
560	В границах: ул. Б. Окружная, железная дорога
561	В границах: ул. Серж. Мишина, ул. Менделеева, береговая линия
562	В границах: ул. Ю. Гагарина, пер. Ю. Гагарина, ул. Пригородная, ул. Молодой гвардии
563	В границах: ул. Краснопрудная, ул. Р. Зорге, просп. Московский, ул. Толбухина, ул. Кутаисская
564	В границах: внутридворовая территория по ул. А. Невского

565	В границах: железная дорога, внутридворовая территория по ул. Аллея смелых
566	В границах: ул. Б. Окружная 1-я, ул. Таймырская, ул. Тимирязева, ул. Химическая
567	В границах: ул. Судостроительная, ул. Аллея смелых
568	В границах: берег залива
569	В границах: просп. Советский, ул. Красная, ул. Бердянская
570	В границах: левый берег реки Преголи
571	В границах: ул. Одесская, железная дорога, пер. Ржевский 3-й
572	В границах: ул. Артиллерийская, ул. Еловая аллея
573	В границах: ул. Б. Окружная 1-я
574	В границах: ул. Герцена, ул. Парковая аллея, ул. Островского
575	В границах: ул. Подп. Емельянова

Перечень кластеров зоны ограниченного регулирования цветового климата

№ кластера	Территория (ориентир) кластера
3	В границах: ул. Литовский вал, ул. Фрунзе, ул. Грига, ул. Белокаменная, ул. Ю. Гагарина
5	В границах: ул. Чернышевского, ул. Комсомольская, ул. К. Маркса, ул. Красная
7	В границах: ул. Компасная, пер. Полярный, ул. Дубовая аллея, ул. Галактическая, железная дорога
8	В границах: ул. Лейт. Яналова, ул. Туркменская, ул. Чернышевского, ул. Комсомольская, придомовая территория домов № 46-56 по ул. Комсомольской
9	В границах: ул. Лейт. Яналова, ул. Комсомольская, ул. Щорса, придомовая территория домов № 63-65 по ул. Комсомольской, № 1-3 по ул. Щорса
10	В границах: ул. Чекистов, ул. Косм. Леонова, ул. К. Маркса, ул. Комсомольская
11	В границах: ул. К. Маркса, ул. Комсомольская, ул. Чайковского, ул. Косм. Леонова
12	В границах: ул. Комсомольская, ул. Чайковского, ул. Косм. Леонова, ул. Косм. Пацаева
13	В границах: ул. Косм. Пацаева, ул. Комсомольская, ул. Ермака, ул. Шиллера
14	В границах: ул. Шиллера, ул. Косм. Пацаева, ул. Комсомольская, ул. К. Маркса
15	В границах: ул. Чернышевского, ул. Красная, ул. К. Маркса, ул. Каштановая аллея
16	В границах: ул. В. Котика, ул. Маяковского, ул. Чернышевского, ул. Коммунальная
17	В границах: ул. Лейт. Яналова, ул. Маяковского, ул. В. Котика, ул. Коммунальная, ул. Банковская
18	В границах: ул. Грига, просп. Московский, наб. Адм. Трибуца
19	В границах: ул. Черепичная, пер. Литовский, ул. Лесопильная, просп. Московский, ул. Литовский вал
20	В границах: ул. Грига, просп. Московский, пер. Литовский, пер. Черепичный, ул. Черепичная
21	В границах: ул. 1812 года, ул. Литовский вал, ул. Стекольная
22	В границах: ул. Грига, ул. Стекольная, ул. Литовский вал, просп. Московский
23	В границах: ул. Литовский вал, просп. Московский
24	В границах: ул. Литовский вал, просп. Московский
25	В границах: ул. Литовский вал, просп. Московский, ул. Ялтинская
26	В границах: ул. Белокаменная, ул. Грига, ул. 1812 года

27	В границах: ул. Грига, ул. 1812 года
28	В границах: ул. Томская, ул. Грига, ул. Фрунзе, ул. Гражданская
29	В границах: ул. Грига, ул. Яновская
30	В границах: ул. Кирпичная, ул. Фрунзе, придомовая территория домов № 37-43, 59-67 по ул. Фрунзе, придомовая территория домов № 30-44, 52-56 по ул. Грига
31	В границах: ул. Кирпичная, ул. 9 Апреля, территория домов № 2-18 по ул. 9 Апреля
32	В границах: ул. Кирпичная, ул. Лазаретная, дома № 23-29 по ул. 1812 года
33	В границах: ул. Лейт. Яналова, ул. Банковская, ул. Коммунальная
34	В границах: ул. Банковская, ул. Коммунальная, ул. Чернышевского, ул. Каштановая аллея
35	В границах: ул. Енисейская, ул. Каштановая аллея, ул. Банковская
42	В границах: ул. К. Маркса, ул. Кирова, ул. Зоологическая, ул. Чайковского, ул. Косм. Леонова
43	В границах: ул. Кирова, ул. Алябьева, ул. Чайковского, ул. Зоологическая
44	В границах: ул. Кирова, ул. Менжинского, ул. Чайковского, ул. Алябьева
45	В границах: ул. Кирова, ул. Серафимовича, ул. Чайковского, ул. Менжинского
46	В границах: ул. Чайковского, ул. Брамса, ул. Ш. Руставели, восточная граница зоопарка
47	В границах: ул. Кирова, просп. Советский, ул. Чайковского
48	В границах: ул. Косм. Пацаева, ул. Косм. Леонова, просп. Мира, ул. Комсомольская
49	В границах: ул. Полк. Сафронова, ул. Зоологическая, просп. Мира, ул. Косм. Леонова
50	В границах: ул. Косм. Пацаева, ул. Шиллера, ул. С. Разина, ул. Красная
51	В границах: ул. Косм. Пацаева, ул. Красная, ул. С. Разина, ул. Пугачева
52	В границах: ул. К. Маркса, ул. Пугачева, ул. С. Разина, ул. Офицерская
53	В границах: ул. Красная, просп. Мира, ул. Пугачева
54	В границах: ул. С. Разина, ул. Пугачева, просп. Мира, ул. Офицерская
55	В границах: ул. С. Разина, ул. Офицерская, просп. Мира, ул. Коммунальная
56	В границах: ул. С. Разина, ул. Коммунальная, просп. Мира, ул. Каменная
57	В границах: ул. К. Маркса, ул. Офицерская, ул. С. Разина, ул. Коммунальная
58	В границах: ул. К. Маркса, ул. Офицерская, ул. С. Разина, ул. Коммунальная
59	В границах: ул. Ермака, ул. Комсомольская, просп. Мира
60	В границах: просп. Мира, ул. Кутузова, ул. М. Расковой, ул. Чапаева
61	В границах: просп. Мира, ул. Минина и Пожарского, пер. Минина и Пожарского, ул. Кутузова
62	В границах: ул. Чапаева, ул. М. Расковой, ул. Кутузова, ул. Огарева
63	В границах: просп. Мира, ул. Каштановая аллея, ул. Чапаева, ул. Энгельса
64	В границах: ул. Чапаева, ул. Закавказская, ул. Нахимова, ул. Энгельса
65	В границах: ул. Чапаева, ул. Закавказская, ул. Нахимова, ул. Энгельса
66	В границах: просп. Мира, ул. Энгельса, ул. Нахимова, ул. Яблоневая аллея
67	В границах: ул. Нахимова, ул. Кутузова, ул. Энгельса
68	В границах: ул. Кутузова, ул. Каштановая аллея, просп. Победы
69	В границах: ул. Кутузова, ул. М. Расковой, просп. Победы, ул. Каштановая аллея
70	В границах: просп. Победы, ул. Огарева, ул. Дм. Донского
71	В границах: просп. Победы, западная граница ПКиО «Центральный», ул. Дм. Донского, ул. Огарева

72	В границах: ул. Дм. Донского, ул. Марата, ул. Коломенская, ул. Каштановая аллея
73	В границах: просп. Победы, ул. Каштановая аллея, ул. Радищева, ул. Вагоностроительная
74	В границах: просп. Победы, ул. Каштановая аллея, ул. Радищева, ул. Вагоностроительная
75	В границах: просп. Победы, ул. Вагоностроительная, ул. Радищева, ул. Нефтяная
76	В границах: просп. Победы, ул. Нефтяная, ул. Радищева, ул. Станочная
77	В границах: просп. Победы, ул. Станочная, ул. Радищева
78	В границах: ул. Радищева, ул. Станочная, ул. Ремонтная, пер. Радищева
79	В границах: ул. Радищева, ул. Ульяновская, ул. Литейная, ул. Харьковская, ул. Станочная
80	В границах: ул. Нахимова, ул. Энгельса, просп. Победы, ул. Яблоневая аллея
81	В границах: ул. Чкалова, ул. Осипенко, ул. Каштановая аллея
82	В границах: пер. Коммунальный, ул. Коммунальная, ул. Енисейская, ул. Каштановая аллея
83	В границах: ул. Лейт. Яналова, пер. Коммунальный, ул. Каштановая аллея
88	В границах: ул. Марш. Борзова, ул. Марш. Борзова, ул. Комсомольская, ул. Чекистов
89	В границах: ул. Лейт. Яналова, просп. Советский, ул. Москвина, ул. Г. Димитрова, ул. Алябьева
90	В границах: ул. К. Маркса, ул. Г. Димитрова, ул. Менжинского, ул. Репина
91	В границах: ул. Алябьева, ул. Репина, ул. Менжинского, ул. Кирова
92	В границах: ул. Молочинского, ул. Косм. Леонова, ул. Чекистов, ул. Комсомольская
93	В границах: ул. Марш. Борзова, ул. Косм. Леонова, ул. Молочинского, ул. Комсомольская
97	В границах: ул. Радищева, ул. Каштановая аллея, ул. Велосипедная дорога, ул. Косогорная
98	В границах: ул. Саратовская, ул. Бассейная, ул. Художественная, ул. Воздушная
108	В границах: ул. Тенистая аллея, ул. Брусничная, ул. Галактическая, восточная граница территории Кирхи Юдиттен
114	В границах: ул. Ялтинская, просп. Московский, пер. Ялтинский
117	В границах: ул. Тихорецкая, ул. Школьная, ул. Киевская, ул. Великолукская
123	В границах: ул. Краснооктябрьская, ул. Новый вал, ул. Казанская, просп. Ленинский
124	В границах: ул. Проф. Морозова, ул. Эпроновская, ул. Багратиона, ул. Новый вал
125	В границах: ул. Краснооктябрьская, ул. Эпроновская, ул. Проф. Морозова, пер. Малый
126	В границах: ул. Новый вал, ул. Эпроновская, ул. Краснооктябрьская
127	В границах: ул. Новый вал, наб. Старопрегольская, ул. Эпроновская
128	В границах: просп. Ленинский, ул. Краснооктябрьская, ул. Парусная
129	В границах: ул. Портовая, просп. Ленинский, ул. Полоцкая, ул. Серпуховская
130	В границах: ул. Портовая, ул. Серпуховская, ул. Полоцкая
131	В границах: ул. Полоцкая, просп. Ленинский, ул. Багратиона, ул. Серпуховская
132	В границах: ул. Эльблонгская, ул. Серпуховская, ул. Багратиона, ул. Железнодорожная
133	В границах: ул. Багратиона, пер. Серпуховский, просп. Ленинский, ул. Калинина, ул. Железнодорожная
134	В границах: ул. Ольштынская, пер. Ольштынский, просп. Калинина,

	просп. Калинина
135	В границах: ул. Ольштынская, ул. Октябрьская, просп. Калинина
136	В границах: ул. Б. Хмельницкого, ул. Мебельная, ул. Ольштынская, просп. Ленинский
137	В границах: ул. Багратиона, ул. Октябрьская, ул. Б. Хмельницкого, ул. Подп. Половца
138	В границах: ул. Казанская, просп. Ленинский, ул. Багратиона
149	В границах: ул. Летняя, ул. Аллея смелых
152	В границах: наб. Ген. Карбышева, ул. Кузнечная, ул. Ген. Павлова, бул. Солнечный
153	В границах: бул. Солнечный, ул. Октябрьская, наб. Ген. Карбышева
157	В границах: ул. Вагнера, ул. Салтыкова-Щедрина, ул. Коперника, ул. Больничная
158	В границах: ул. Диккенса, ул. Космическая, ул. Геологическая, ул. Барнаульская, ул. Вагнера, ул. Загорская, ул. Бесселя, ул. Ген. Галицкого
159	В границах: ул. Космическая, просп. Ленинский, ул. Барнаульская, ул. Геологическая
160	В границах: ул. Театральная, ул. Ген. Галицкого, ул. Диккенса, ул. Космическая, улица Звездная
161	В границах: ул. Ботаническая, ул. Вагнера, ул. Больничная, просп. Московский
162	В границах: ул. Марш. Баграмяна, ул. Ген. Буткова, просп. Московский
163	В границах: ул. Горная, ул. Ген. Буткова, просп. Гвардейский
164	В границах: ул. Ленина, ул. Брамса, ул. Чайковского, ул. Серафимовича
165	В границах: ул. Менжинского, ул. Г. Димитрова, ул. Брамса, ул. Ленина
166	В границах: ул. Брамса, просп. Советский, ул. Чайковского
167	В границах: ул. Памяти павших в Афганистане, ул. Нарвская, просп. Советский
168	В границах: просп. Советский, ул. Памяти павших в Афганистане, ул. Нарвская, береговая линия
169	В границах: ул. Нарвская, ул. Калужская, ул. Мусоргского, граница зоны транспортной инфраструктуры, береговая линия
201	В границах: ул. Тихорецкая, ул. Великолукская, ул. Киевская, ул. Восточная
203	В границах: ул. Киевская, ул. Коммунистическая, ул. Минусинская, ул. Марш. Новикова
204	В границах: ул. Тихорецкая, ул. Великолукская, ул. Киевская, ул. Восточная
205	В границах: ул. Коммунистическая, ул. Судостроительная, граница объекта культурного наследия
209	В границах: ул. Фабричная, ул. Сосновая, ул. Октябрьская, ул. Книжная, ул. Н. Морозова, промышленная зона
219	В границах: ул. Литовский вал, ул. Пионерская, пер. Пионерский, ул. Боткина, ул. Пионерская, пер. Грига
220	В границах: просп. Советский, ул. Уральская, ул. Ген.-лейт. Озерова
221	В границах: ул. Ген.-лейт. Озерова, ул. Уральская, просп. Советский
222	В границах: пер. Советский, просп. Советский, ул. Генделя
223	В границах: ул. Посова, ул. Брамса, ул. Грекова
224	В границах: ул. Генделя, ул. Ушакова, ул. Брамса
225	В границах: ул. Посова, территория зоопарка
226	В границах: ул. Грекова, пер. Театральный, просп. Мира, территория здания по адресу ул. Грекова, 11-12
227	В границах: пер. Театральный, ул. Грекова, ул. Кронштадтская
228	В границах: просп. Мира, ул. Гостиная, ул. Свободная, ул. Дм. Донского, ул. Гостиная, ул. Серж. Колоскова

229	В границах: ул. Горная, ул. Дм. Донского, железная дорога
230	В границах: ул. Дм. Донского, железная дорога
231	В границах: ул. Упинского, ул. Театральная, железная дорога
232	В границах: ул. Октябрьская, ул. Дзержинского, пер. Дзержинского, береговая линия
254	В границах: ул. Ю. Гагарина, ул. Чувашская, ул. Малоярославская
265	В границах: ул. Малоярославская, ул. Стрелецкая, промышленная зона
267	В границах: ул. Брамса, ул. Чайковского, просп. Советский, пер. Советский
299	В границах: ул. Аллея смелых, ул. Черниговская, ул. Дзержинского, ул. З. Космодемьянской
300	В границах: ул. Аллея смелых, ул. З. Космодемьянской, ул. Типографская, ул. М-ра Козенкова, ул. К. Назаровой
325	В границах: пер. Пионерский, ул. Пионерская, ул. Литовский вал, ул. 9 Апреля
432	В границах: просп. Ленинский, ул. Житомирская, ул. Вагнера, ул. Барнаульская, ул. Больничная
434	В границах: ул. Ген. Карбышева, ул. Кузнечная
435	В границах: ул. Клиническая, пер. Пионерский, ул. Пионерская, ул. Нерчинская, ул. Боткина
436	В границах: ул. Клиническая, ул. 9 Апреля, ул. Фрунзе
437	В границах: пер. Клинический, ул. Клиническая, наб. Маринеско
438	В границах: ул. Шевченко, ул. С. Тюленина, просп. Московский
439	В границах: ул. Фрунзе, ул. С. Тюленина
440	В границах: ул. Лазаретная, ул. 1812 года
441	В границах: ул. 1812 года, ул. Грига, просп. Московский
442	В границах: просп. Московский, береговая линия
443	В границах: просп. Московский, просп. Ленинский, ул. Шевченко
444	В границах: ул. Шевченко, просп. Ленинский, ул. Ген. Соммера, ул. Проф. Севастьянова, ул. Пролетарская
445	В границах: ул. Ген. Соммера, ул. Пролетарская, ул. Проф. Севастьянова
446	В границах: ул. Черняховского, ул. Пролетарская, ул. Ген. Соммера, ул. Рокоссовского
447	В границах: ул. Пролетарская, ул. Черняховского, ул. Сергеева
448	В границах: ул. Черняховского, ул. Подп. Иванникова, ул. Ген. Соммера, просп. Ленинский
449	В границах: ул. Черняховского, ул. Подп. Иванникова, ул. Ген. Соммера, ул. Рокоссовского
450	В границах: ул. Горького, ул. Азовская, ул. Ген.-лейт. Озерова
451	В границах: ул. Калязинская, ул. Ген.-лейт. Озерова, ул. Горького
452	В границах: ул. Ген.-лейт. Озерова, ул. Горького, ул. Юнонская, ул. Гаражная
453	В границах: ул. Ген.-лейт. Озерова, ул. Пролетарская, ул. Госпитальная, ул. Ракитная
454	В границах: ул. Проф. Баранова, ул. Пролетарская, ул. Черняховского, ул. Горького, ул. Подп. Иванникова
455	В границах: ул. Черняховского, пр-зд Озёрный, ул. Пролетарская
456	В границах: ул. Ст. лейт. Сибирякова, ул. Горького, железная дорога, ул. Ген.-лейт. Озерова, ул. Мусоргского, ул. Парвская
457	В границах: ул. Парковая, ул. Заводская
458	В границах: ул. Парковая
459	В границах: ул. Рабочая, ул. Залесская, ул. Поморская, ул. Заводская

460	В границах: просп. Мира, ул. Чапаева, ул. Каштановая аллея
461	В границах: ул. Чайковского, ул. Зоологическая, ул. Полк. Сафронова, ул. Косм. Леонова
462	В границах: просп. Советский, ул. Лейт. Яналова, ул. Алябьева, ул. Курганская
463	В границах: ул. Инженерная, ул. Судостроительная, пер. Киевский, ул. Киевская
464	В границах: ул. А. Суворова, пер. Транспортный, ул. Нансена, ул. Дамбовая 3-я
465	В границах: ул. А. Суворова
466	В границах: ул. А. Суворова, ул. Железнодорожная
467	В границах: пр-зд Октябрьский 1-й, пр-зд Октябрьский 2-й, просп. Мира
468	В границах ул. Фестивальная аллея, ул. Каштановая аллея, ул. К. Маркса, просп. Мира
469	В границах: ул. Островского, ул. Тельмана, ул. Парковая аллея, ул. Лейт. Князева
470	В границах: ул. Некрасова, ул. Тельмана, ул. Л. Толстого, ул. Лескова
471	В ганицах: ул. Л. Толстого, ул. Достоевского, ул. А. Невского, ул. Некрасова, ул. Лескова
472	В границах: ул. Тургенева, ул. Гоголя, ул. Первомайская, ул. Горького, железная дорога, ул. Парковая аллея
473	В границах: ул. Тельмана
474	В границах: ул. Тельмана, ул. Некрасова, ул. Ленинградская, ул. Лермонтова, ул. Тургенева
475	В границах: ул. Гоголя, ул. Тургенева
476	В границах: ул. Л. Голикова, ул. Ленинградская, ул. Верхнеозёрная, ул. Тургенева
477	В границах: ул. Л. Голикова, ул. Ленинградская, ул. Гоголя, ул. Тельмана, ул. Тургенева
478	В границах: ул. Лермонтова, ул. Верхнеозёрная, ул. Гоголя, ул. Тельмана, ул. Тургенева
479	В границах: ул. Некрасова, ул. Верхнеозёрная, ул. Лермонтова, ул. Ленинградская
480	В границах: ул. К. Маркса, ул. Шиллера, ул. Косм. Пацаева, ул. Красная
481	В границах: ул. Нарвская, пер. Нарвский, ул. Калужская, ул. Мусорского, ул. Ген.-лейт. Озерова, просп. Советский
482	В границах: пер. Лесопарковый, ул. Лесопарковая, просп. Победы, ул. Бассейная
483	В границах: ул. Художественная, ул. Бассейная, ул. Белинского, ул. Воздушная
484	В границах: ул. А. Невского
485	В границах: ул. Чапаева, ул. Огарева, ул. Каштановая аллея
486	В границах: ул. З. Космодемьянской, ул. Дзержинского, железная дорога, ул. Аллея смелых, ул. К. Назаровой, ул. М-ра Козенкова
487	В границах: ул. Стрелковая, ул. Лесная, ул. Горького, ул. Балтийская, ул. Озёрная
488	В границах: ул. Серж. Колоскова, просп. Мира
576	В границах: морской порт
577	В границах: просп. Московский, ул. Ялтинская
578	В границах: ул. Портовая, ул. Железнодорожная
579	В границах: ул. Ген.-лейт. Озерова, ул. Гаражная
580	В границах: ул. Солдатская, просп. Советский, ул. Третьяковская, железная дорога
581	В границах: просп. Победы, пер. Балтийский, железная дорога
582	В границах: правый берег реки Преголи
583	В границах: ул. Стрелецкая, ул. Молодой гвардии, ул. Малоярославская, ул. Суздальская
584	В границах: ул. Ялтинская, правый берег реки Преголи

585	В границах: ул. Ручейная, железная дорога, ул. Вагоностроительная, наб. Правая
627	В границах просп. Мира, ул. Е. Ковальчук, просп. Победы, ул. М. Расковой, пер. Минина и Пожарского, ул. Минина и Пожарского
628	В границах: 12 форт «Ойленбург»

Перечень кластеров зоны нерегулируемого цветового климата

№ клас-тера	Территория (ориентир) кластера
586	В границах: ул. Согласия, ул. Ген. Челнокова, железная дорога
587	В границах: ул. Б. Окружная, просп. Советский
588	В границах: ул. Велосипедная дорога, ул. Дм. Донского, просп. Победы, ул. Е. Ковальчук, просп. Мира, пр-зд Октябрьский 1-й, ул. Горная, ул. Марата, пер. Театральный, ул. Грекова, просп. Мира, пл. Победы, ул. Гаражная, ул. Юношеская, ул. Горького
589	В границах: ул. Б. Окружная, ул. Кировоградская
590	В границах: ул. Университетская
591	В границах: ул. Ю. Гагарина
592	В границах: ул. Октябрьская
593	В границах: ул. Ю. Гагарина, ул. Малоярославская
594	В границах: ул. Черняховского, ул. Клиническая, ул. Шевченко, ул. Сергеева, вокруг Нижнего озера
595	В границах: пл. Калинина, просп. Ленинский, ул. Киевская, ул. Железнодорожная
596	В границах: ул. Юбилейная, береговая линия
597	В границах: ул. Горького
598	В границах: ул. Ю. Гагарина, ул. Гастелло, ул. Куйбышева, пер. Куйбышева
599	В границах: железная дорога и береговая линия
600	В границах: ул. Полоцкая, ул. Серпуховская, ул. Ольбрехтская
601	В границах: проспект Ленинский, остров им. Канта
602	В границах: ул. Корабельная, ул. Курортная
603	В границах: ул. Тельмана, береговая линия
604	В границах: ул. Тельмана
605	В границах: левый берег реки Преголи
606	В границах: ул. Портовая, железная дорога, береговая линия, ул. Октябрьская, ул. Багратиона, ул. Эпроновская, наб. Старопрегольская
607	В границах: ул. Дзержинского, ул. Октябрьская
608	В границах: ул. Марш. Баграмяна, ул. В. Гюго, просп. Московский, ул. Октябрьская, береговая линия, наб. Петра Великого, железная дорога
609	В границах: ул. Фрунзе, ул. Кирпичная, просп. Московский, береговая линия
610	В границах: ул. Лесопильная, береговая линия
611	В границах: ул. Литовский вал, береговая линия
612	В границах: ул. А. Невского, берег Верхнего озера, ул. Сержантская, ул. Некрасова
613	В границах: ул. А. Невского
614	В границах: ул. Яблоневая аллея
615	В границах: ул. Рабочая
616	В границах: пр-зд Андреевский 1-й, ул. Подп. Емельянова

617	В границах: наб. Ветеранов, наб. Ген. Карбышева, береговая линия рек Старая и Новая Преголя (остров Октябрьский)
618	В границах: ул. Молодой гвардии
619	В границах: ул. Лейт. Яналова, ул. Каштановая аллея, ул. Мл. лейт. Родителева
620	В границах: просп. Победы
621	В границах: остров в юго-восточной части Калининградского залива
622	В границах: восточная часть города, правый берег реки Преголи
623	В границах: ул. Б. Окружная, просп. Советский
624	В границах: просп. Советский, ул. Ломоносова, ул. Б. Окружная 1-я, ул. М.А. Булатова
625	В границах: ул. Волоколамская, железная дорога, ул. Ямская, ул. Энергетиков, ул. С. Лазо, ул. И. Земнухова
626	В границах: ул. Рокоссовского, ул. Ген. Соммера
629	В границах: ул. Ст. лейт. Сибирякова, ул. Нарвская, железная дорога
630	В границах: просп. Мира
631	В границах: остров
632	В границах: ул. Тельмана
633	В границах: ул. Гайдара, просп. Советский

Кластеры зоны неизменяемого цветового климата

Согласно Федеральному закону от 25.06.2002 № 73-ФЗ «Об объектах культурного наследия (памятниках истории и культуры) народов Российской Федерации» к объектам культурного наследия (памятникам истории и культуры) народов Российской Федерации относятся объекты недвижимого имущества со связанными с ними произведениями живописи, скульптуры, декоративно-прикладного искусства, объектами науки и техники и иными предметами материальной культуры, возникшие в результате исторических событий, представляющие собой ценность с точки зрения истории, археологии, архитектуры, градостроительства, искусства, науки и техники, эстетики, этнологии или антропологии, социальной культуры и являющиеся свидетельством эпох и цивилизаций, подлинными источниками информации о зарождении и развитии культуры.

Границы кластеров зоны неизменяемого цветового климата соответствуют границам охранных зон объектов культурного наследия в соответствии с Правилами землепользования и застройки городского округа «Город Калининград», утвержденными решением окружного Совета депутатов города Калининграда от 29.06.2009 № 146.

Кластеры зоны неизменяемого цветового климата не нумеруются.

Кластеры зоны «Город-сад»

В границы зоны «Город-сад» включены территории парков, городских лесов, объектов рекреационного назначения, земли для ведения садоводства, территории дачных обществ.

Генеральным планом городского округа «Город Калининград» определены границы природно-рекреационных территорий, проведена их классификация и установлены основные требования по функциональному использованию.

В структуре городских территорий озелененные пространства, природоохранные, рекреационные зоны, участки ценного природного ландшафта занимают значительные площади. В целом эти элементы образуют природно-экологический каркас территории города, требуют особого режима использования и охраны.

Кластеры в зоне «город-сад» не нумеруются.

КАРТА ЗОН РЕГУЛИРОВАНИЯ ЦВЕТОВОГО КЛИМАТА ГОРОДСКОГО ОКРУГА «ГОРОД КАЛИНИНГРАД»

Приложение №1 к Схеме регулирования цветового климата городского округа «Город Калининград»

М 1:10 000

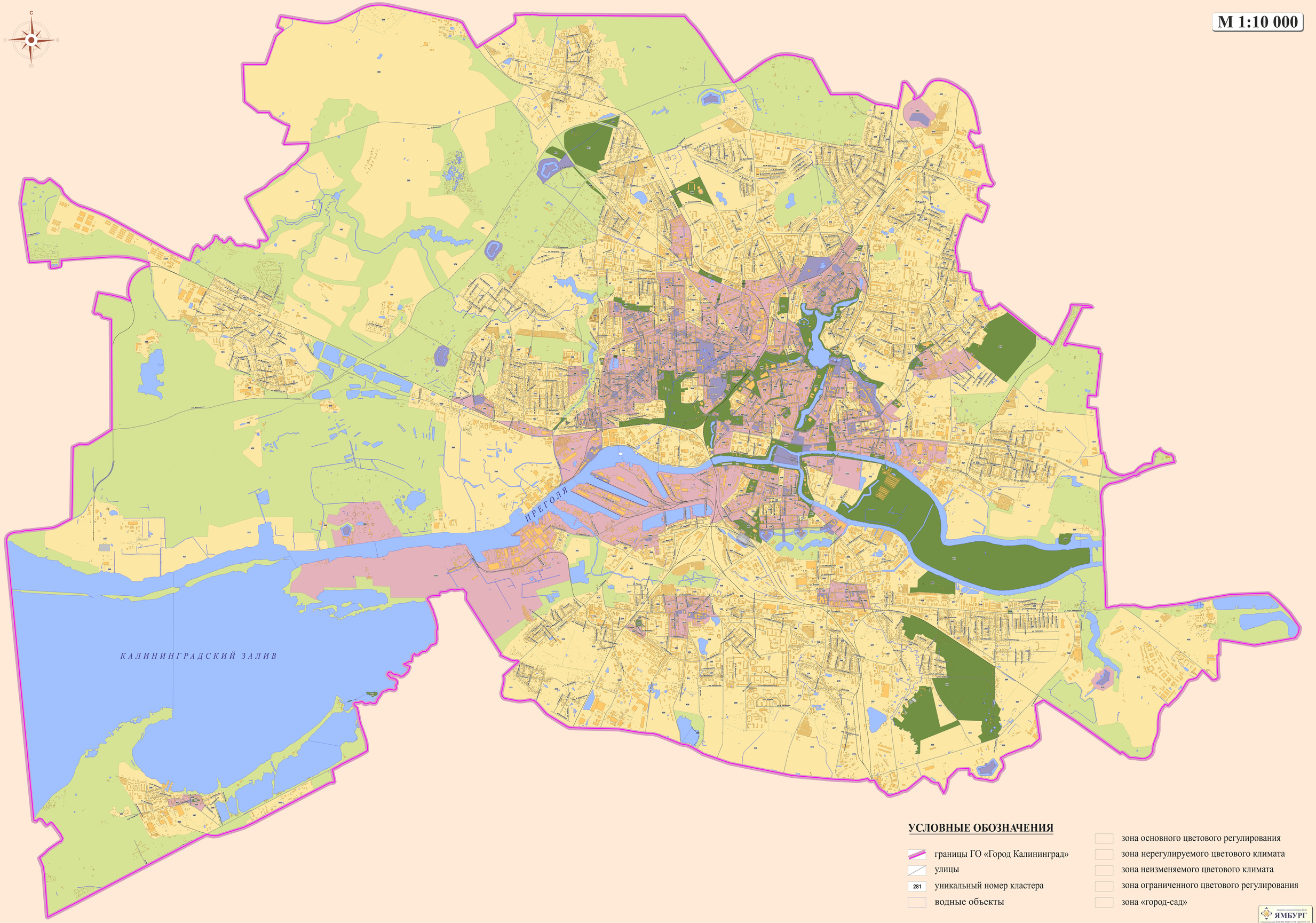

УСЛОВНЫЕ ОБОЗНАЧЕНИЯ

- границы ГО «Город Калининград»
- улицы
- 281 уникальный номер кластера
- водные объекты
- зона основного цветового регулирования
- зона нерегулируемого цветового климата
- зона неизменяемого цветового климата
- зона ограниченного цветового регулирования
- зона «город-сад»

проектно-инжиниринговое бюро
ЯМБУРГ
Свидетельство № П-009-39061/2275-1-1602010-110
от 29 ноября 2010 г. выдано СРО НП ОПБ
телефон факс: 7 (401) 2-70-05, 20-15-06, 46
www.yamburg.com

Приложение № 2
к Схеме регулирования цветового климата
городского округа «Город Калининград»

Набор палитр Схемы регулирования цветового климата городского округа «Город Калининград»
(633 палитры основного набора цветов для каждого кластера зон и 633 палитры дополнительного набора цветов для каждого кластера зон)

ЦВЕТОВАЯ ПАЛИТРА КЛАСТЕРА 001 В ГРАНИЦАХ ЗОНЫ

ОСНОВНОГО ЦВЕТОВОГО РЕГУЛИРОВАНИЯ

В границах: ул. Б. Окружная 1-я, ул. Тенистая аллея, промышленная зона

Архитектура зоны: индивидуальные жилые дома, малоэтажные многоквартирные жилые дома

ОСНОВНОЙ НАБОР ЦВЕТОВ

	НАБОР ЦВЕТОВ ФАСАДА					ЦОКОЛЬ	КРОВЛЯ	
	ДОМИНИРУЮЩИЙ	АКЦЕНТНЫЙ	наличник, карниз, колонна, эркер, молдинг, баллюстрада, арка, узоры и др.				доминирующий	акцентный
СЕКТОР ЦВЕТОВОГО КРУГА **BG**	S 500-N	S 2010-B90G	Белый	S 300N	S 500-N	S 4050-R10B	S 4050-Y90R	S 3040-R10B
	S 1000-N	S 3010-B90G	S 0507-Y20R	S 0502-B	S 0502-R			
	S 1500-N	S 4010-B90G	S 0505-R60B	S 0505-R90B	S 0505-G	S 5030-R10B	S 3060-R20B	S 5010-R10B
	S 2002-G	S 5010-B90G	S 0505-G10Y	S 0510-Y50R	S 0510-R80B			
	S 3010-B90G	S 2000-N	S 1005-G30Y	S 1005-Y 20R	S 1010-Y50R	S 3560-Y90R	S 4030-Y90R	S 4050-R20B
	S 1005-G30Y	S 2010-G30Y	S 1000N	S 2002-G	S 2005-G20Y			
СЕКТОР ЦВЕТОВОГО КРУГА **GY**	S 2005-G30Y	S 3010-G30Y	S 2010-G90Y	S 1010-G90Y	S 2010-G90Y	S 7020-Y10R	S 6010-Y10R	S 6010-Y50R
	S 1010-G30Y	S 3000-N	S 3005-G80Y	S 3010-G10Y	S 3020-G80Y			
	S 4010-G30Y	S 4000-N	S 3030-G40Y	S 3030-G60Y	S 3030-G70Y	S 4020-Y50R	S 5030-R20B	S 4030-R20B
	S 2010-G30Y	S 4000-N	S 4005-G50Y	S 4010-G10Y	S 4010-G30Y			
	S 3010-G30Y	S 500-N	S 4010-G70Y	S 4010-G90Y	S 5010-G30Y	S 5010-Y70R	S 6030-Y50R	S 5020-Y50R
	S 4010-G30Y	S 3000-N	S 0502-Y	S 0505-Y20R	S 0510-Y20R			
СЕКТОР ЦВЕТОВОГО КРУГА **YR**	S 0505-Y20R	S 0515-Y20R	S 0510-Y40R	S 0510-Y50R	S 0520-Y30R	S 6030-Y60R	S 6020-Y50R	S 4050-Y90R
	S 1015-Y20R	S 1000-N	S 0520-Y50R	S 0520-Y70R	S 0530-Y50R			
	S 0520-Y30R	S 1030-Y30R	S 0530-Y70R	S 1010-Y20R	S 1010-Y30R	S 6020-Y10R	S 5010-Y10R	S 4010-G90Y
	S 1020-Y30R	S 2030-Y30R	S 1030-Y30R	S 1030-Y50R	S 1505-Y30R			
	S 1010-Y50R	S 1030-Y50R	S 1515-R10B	S 2010-Y50R	S 2020-Y30R	S 6030-R10B	S 4050-R10B	S 2020-Y50R
	S 0510-Y50R	S 0530-Y50R	S 2020-Y60R	S 2030-Y20R	S 2030-Y30R			
	S 0510-R	S 1010-R	S 2040-Y50R	S 3030-Y30R	S 3030-Y90R	S 5040-R20B	S 5030-Y90R	S 4040-R10B
	S 1010-R	S 1515-R	S 5020-Y50R	S 5010-Y70R	S 6020-Y90R			
СЕКТОР ЦВЕТОВОГО КРУГА **RB**	S 2005-R	S 3010-R	S 0505-R60B	S 0505-R90B	S 0510-B	S 5040-R10B	S 4040-Y90R	S 3030-Y90R
	S 0500-N	S 0515-R10B	S 0510-R80B	S 0515-R60B	S 0515-R90B			
	S 1000N	S 1020-R10B	S 1010-B	S 1015-R80B	S 1010-R90B	S 6030-R	S 6030-Y90R	S 3060-Y90R
	S 2000N	S 2020-R10B	S 1015-R60B	S 1510-B	S 1510-R90B			
	S 1010-R10B	S 1515-R10B	S 1515-R60B	S 1515-R80B	S 2002-R	S 7020-R10B	S 4050-Y70R	S 4030-Y70R
	S 0505-R20B	S 1010-R 20B	S 2010-R	S 2010-R 20B	S 2010-R 30B			
	S 1005-R20B	S 1515-R 20B	S 2020-R80B	S 3010-Y80R	S 3010-R10B	S 6030-Y70R	S 5030-Y70R	S 3040-Y70R
	S 1010-R80B	S 1515-R80B	S 3010-R70B	S 3010-R90B	S 3040-R10B			
	S 2005-R80B	S 1515-R80B	S 4005-Y80R	S 4030-R20B	S 5010-R10B	S 6020-R10B	S 5020-R10B	S 3030-Y
	S 3005-R80B	S 500-N	S 5020-R10B	S 6030-Y90R	S 6010-R30B			

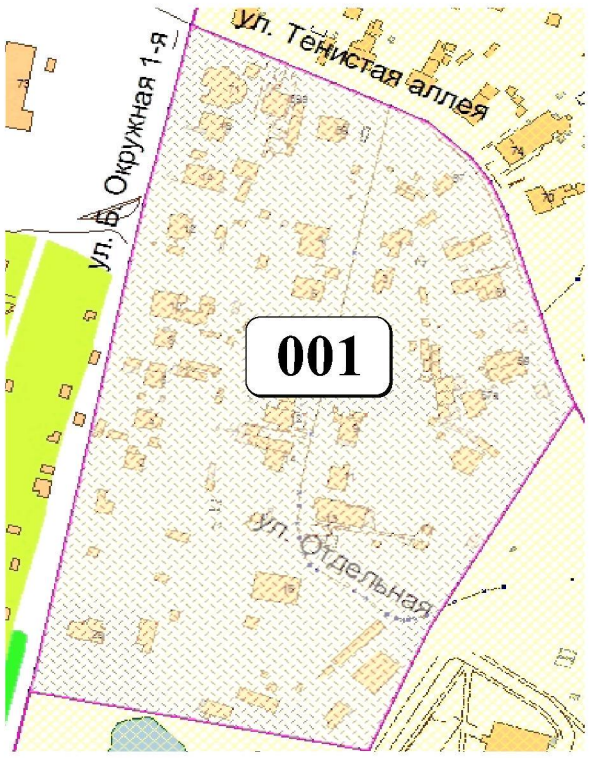

НАБОР ЦВЕТОВ ДЛЯ РЕКЛАМЫ

в т. ч. для киосков, павильонов, остановочных комплексов

S 0505-Y20R	S 0500-N	S 0502-R	S 0505-G10Y
S 0505-R60B	S 0505-R90B	S 0510-R80B	S 1000-N
S 1500-N	S 1502-G	S 2000-N	S 2502-B

НАБОР ЦВЕТОВ ДЛЯ УЛИЧНОЙ МЕБЕЛИ

в т. ч. для малых архитектурных форм (беседки и др.)

S 500-N	S 1000-N	S 1500-N	S 2002-G
S 3010-G80Y	S 3020-G90Y	S 3040-Y10R	S 2030-Y30R
S 0507-Y20R	S 0515-Y50R	S 2020-Y50R	S 4020-Y50R
S 6020-Y50R	S 2005-R10B	S 5010-R10B	S 0510-R20B
S 2010-R 20B	S 3030-R20B	S 4050-R20B	S 4010-R50B
S 6010-R50B	S 3010-R60B	S 5000-N	S 2010-R70B
S 4010-R70B	S 1015-R80B	S 4010-R90B	S 4010-B10G
S 2010-B10G	S 4040-B70G	S 4010-B70G	S 6010-B70G
S 2010-B90G	S 4010-B90G	S 4010-R90B	S 6010-R90B

НАБОР ЦВЕТОВ ДЛЯ МОЩЕНИЯ

S 4000-N	S 5000-N	S 6000-N	S 7000-N
S 2000-N	S 2010-R	S 2010-Y80R	S 3030-Y
S 3030-Y	S 4030-Y	S 5030-Y	S 6010-Y10R
S 7010-Y10R	S 8010-Y10R	S 3030-Y	S 4030-Y
S 5030-Y	S 2010-G90Y	S 6010-Y50R	S 7010-Y50R
S 8010-Y50R	S 2010-Y90R	S 6020-Y90R	S 7020-Y90R

проектно-консалтинговое бюро ЯМБУРГ www.yamburg.com

ЦВЕТОВАЯ ПАЛИТРА КЛАСТЕРА 001 В ГРАНИЦАХ ЗОНЫ

ОСНОВНОГО ЦВЕТОВОГО РЕГУЛИРОВАНИЯ

В границах: ул. Б. Окружная 1-я, ул. Тенистая аллея, промышленная зона

Архитектура зоны: индивидуальные жилые дома, малоэтажные многоквартирные жилые дома

ДОПОЛНИТЕЛЬНЫЙ НАБОР ЦВЕТОВ

	НАБОР ЦВЕТОВ ФАСАДА					ЦОКОЛЬ	КРОВЛЯ	
	ДОМИНИРУЮЩИЙ	АКЦЕНТНЫЙ	наличник, карниз, колонна, эркер, молдинг, баллюстрада, арка, узоры и др.				доминирующий	акцентный
СЕКТОР ЦВЕТОВОГО КРУГА BG	S 2030-B70G	S 3040-B70G	Белый	S 300N	S 500-N	S 4050-R10B	S 4050-Y90R	S 3040-R10B
	S 3030-B70G	S 4040-B70G	S 0507-Y20R	S 0502-B	S 0502-R			
	S 4030-B70G	S 5040-B70G	S 0505-R60B	S 0505-R90B	S 0505-G	S 5030-R10B	S 3060-R20B	S 5010-R10B
	S 4010-B90G	S 4000-N	S 0505-G10Y	S 0510-Y50R	S 0510-R80B			
	S 5010-B70G	S 5000-N	S 1005-G30Y	S 1005-Y 20R	S 1010-Y50R	S 3560-Y90R	S 4030-Y90R	S 4050-R20B
СЕКТОР ЦВЕТОВОГО КРУГА GY	S 5010-G30Y	S 2000-N	S 1000N	S 2002-G	S 2005-G20Y			
	S 5030-G30Y	S 3500-N	S 2010-G90Y	S 1010-G90Y	S 2010-G90Y	S 7020-Y10R	S 6010-Y10R	S 6010-Y50R
	S 6010-G30Y	S 5000-N	S 3005-G80Y	S 3010-G10Y	S 3020-G80Y			
	S 7010-G30Y	S 3000-N	S 3030-G40Y	S 3030-G60Y	S 3030-G70Y	S 4020-Y50R	S 5030-R20B	S 4030-R20B
	S 8010-G30Y	S 4000-N	S 4005-G50Y	S 4010-G10Y	S 4010-G30Y			
	S 3040-Y10R	S 5030-Y10R	S 4010-G70Y	S 4010-G90Y	S 5010-G30Y	S 5010-Y70R	S 6030-Y50R	S 5020-Y50R
	S 4020-Y10R	S 6010-Y10R	S 0502-Y	S 0505-Y20R	S 0510-Y20R			
СЕКТОР ЦВЕТОВОГО КРУГА YR	S 5020-Y 10R	S 7010-Y10R	S 0510-Y40R	S 0510-Y50R	S 0520-Y30R	S 6030-Y60R	S 6020-Y50R	S 4050-Y90R
	S 6020-Y10R	S 8010-Y10R	S 0520-Y50R	S 0520-Y70R	S 0530-Y50R			
	S 4020-Y50R	S 6010 Y50R	S 0530-Y70R	S 1010-Y20R	S 1010-Y30R	S 6020-Y10R	S 5010-Y10R	S 4010-G90Y
	S 5020-Y50R	S 7010-Y50R	S 1030-Y30R	S 1030-Y50R	S 1505-Y30R			
	S 6020-Y50R	S 4020-Y30R	S 1515-R10B	S 2010-Y50R	S 2020-Y30R	S 6030-R10B	S 4050-R10B	S 2020-Y50R
	S 3030-Y90R	S 2010-Y90R	S 2020-Y60R	S 2030-Y20R	S 2030-Y30R			
	S 4030-Y90R	S 6020-Y90R	S 2040-Y50R	S 3030-Y30R	S 3030-Y90R	S 5040-R20B	S 5030-Y90R	S 4040-R10B
	S 4050-Y90R	S 7020-Y90R	S 5020-Y50R	S 5010-Y70R	S 6020-Y90R			
	S 2005-R 20B	S 5030-R20B	S 0505-R60B	S 0505-R90B	S 0510-B	S 5040-R10B	S 4040-Y90R	S 3030-Y90R
	S 3030-R10B	S 3010-R 20B	S 0510-R80B	S 0515-R60B	S 0515-R90B			
СЕКТОР ЦВЕТОВОГО КРУГА RB	S 4030-R10B	S 4030-R20B	S 1010-B	S 1015-R80B	S 1010-R90B	S 6030-R	S 6030-Y90R	S 3060-Y90R
	S 3020-R20B	S 6030-R20B	S 1015-R60B	S 1510-B	S 1510-R90B			
	S 4020-R20B	S 5010-R50B	S 1515-R60B	S 1515-R80B	S 2002-R	S 7020-R10B	S 4050-Y70R	S 4030-Y70R
	S 3060-R20B	S 6010-R50B	S 2010-R	S 2010-R 20B	S 2010-R 30B			
	S 4005-R50B	S 7010-R50B	S 2020-R80B	S 3010-Y80R	S 3010-R10B	S 6030-Y70R	S 5030-Y70R	S 3040-Y70R
	S 5005-R50B	S 5000-N	S 3010-R70B	S 3010-R90B	S 3040-R10B			
	S 6005-R50B	S 6000-N	S 4005-Y80R	S 4030-R20B	S 5010-R10B	S 6020-R10B	S 5020-R10B	S 3030-Y
	S 7005-R50B	S 7000-N	S 5020-R10B	S 6030-Y90R	S 6010-R30B			

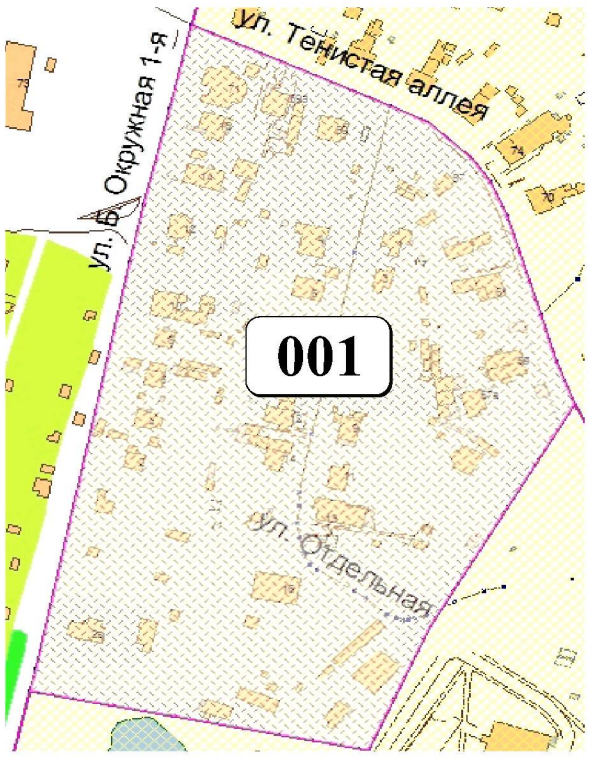

НАБОР ЦВЕТОВ ДЛЯ РЕКЛАМЫ

в т. ч. для киосков, павильонов, остановочных комплексов

S 0505-Y20R	S 0500-N	S 0502-R	S 0505-G10Y
S 0505-R60B	S 0505-R90B	S 0510-R80B	S 1000-N
S 1500-N	S 1502-G	S 2000-N	S 2502-B

НАБОР ЦВЕТОВ ДЛЯ УЛИЧНОЙ МЕБЕЛИ

в т. ч. для малых архитектурных форм (беседки и др.)

S 500-N	S 1000-N	S 1500-N	S 2002-G
S 3010-G80Y	S 3020-G90Y	S 3040-Y10R	S 2030-Y30R
S 0507-Y20R	S 0515-Y50R	S 2020-Y50R	S 4020-Y50R
S 6020-Y50R	S 2005-R10B	S 5010-R10B	S 0510-R20B
S 2010-R 20B	S 3030-R20B	S 4050-R20B	S 4010-R50B
S 6010-R50B	S 3010-R60B	S 5000-N	S 2010-R70B
S 4010-R70B	S 1015-R80B	S 4010-R90B	S 4010-B10G
S 2010-B10G	S 4040-B70G	S 4010-B70G	S 6010-B70G
S 2010-B90G	S 4010-B90G	S 4010-R90B	S 6010-R90B

НАБОР ЦВЕТОВ ДЛЯ МОЩЕНИЯ

S 4000-N	S 5000-N	S 6000-N	S 7000-N
S 2000-N	S 2010-R	S 2010-Y80R	S 3030-Y
S 3030-Y	S 4030-Y	S 5030-Y	S 6010-Y10R
S 7010-Y10R	S 8010-Y10R	S 3030-Y	S 4030-Y
S 5030-Y	S 2010-G90Y	S 6010-Y50R	S 7010-Y50R
S 8010-Y50R	S 2010-Y90R	S 6020-Y90R	S 7020-Y90R

проектно-консалтинговое бюро ЯМБУРГ www.yamburg.com

Приложение № 2
к постановлению
администрации городского
округа «Город Калининград»
от «27» 08 2014 г. № 1293

ПРАВИЛА ПРИМЕНЕНИЯ СХЕМЫ РЕГУЛИРОВАНИЯ ЦВЕТОВОГО КЛИМАТА ГОРОДСКОГО ОКРУГА «ГОРОД КАЛИНИНГРАД»

1. ОБЩИЕ ПОЛОЖЕНИЯ

1.1. Правила применения Схемы регулирования цветового климата городского округа «Город Калининград» (далее – Правила) устанавливают единые требования к цветовым решениям при проектировании объектов городской среды, их реализации и дальнейшему содержанию на территории городского округа «Город Калининград», устанавливают единые требования к параметрам цвета поверхности (материала отделки) объектов городской среды (материалов, обращенных во внешнюю среду городского пространства) в соответствии со Схемой регулирования цветового климата городского округа «Город Калининград» (далее – Схема).

1.2. В соответствии с настоящими Правилами формируется цветовое решение фасадов существующих зданий, строений, сооружений, объектов благоустройства в границах городского округа «Город Калининград» вне зависимости от формы собственности, за исключением объектов, которые являются объектами культурного наследия, в том числе выявленными объектами культурного наследия.

1.3. Правила применения Схемы на территории городского округа «Город Калининград» разработаны в соответствии с Федеральным законом от 06.10.2003 № 131-ФЗ «Об общих принципах организации местного самоуправления в Российской Федерации», Градостроительным кодексом Российской Федерации, Уставом городского округа «Город Калининград», Правилами санитарного содержания и благоустройства территории городского округа «Город Калининград», утвержденными решением окружного Совета депутатов города Калининграда от 24.12.2008 № 346.

2. ОСНОВНЫЕ ТЕРМИНЫ И ПОНЯТИЯ

2.1. *Цветовой климат* – усреднённое значение цветов. Сочетание или противопоставление цветовых тонов, цветность освещения, условия восприятия цвета, уровень освещенности, психофизиологическое воздействие на человека этих факторов.

2.2. *Система NCS* (англ. Natural Color System, естественная система цвета) – цветовая модель, разработанная Скандинавским институтом цвета (Skandinaviska Färginstitutet AB).

2.3. *Цветовое решение* – авторский замысел, выраженный в значении цвета, представленный в виде цветовых координат цветовой модели, зафиксированный в документации и реализованный в построенном либо установленном объекте.

2.4. *Цветовая палитра* – точный перечень цветов.

2.5. *Колерный лист* – перечень цветов материалов отделки, окраски объекта.

3. ОБЛАСТЬ ПРИМЕНЕНИЯ

3.1. Цветовые палитры Схемы являются исходными данными для применения при проектировании объектов городской среды (в том числе организации конкурсных процедур), а также при реализации программ по капитальному ремонту и дальнейшему содержанию объектов на территории городского округа «Город Калининград».

3.2. В соответствии со Схемой территория городского округа «Город Калининград» разделена на 633 кластера. Каждому кластеру соответствует палитра цветов для формирования цветового решения объектов городской среды. Формирование цветового решения объекта осуществляется в соответствии со Схемой на основе палитры кластера, в границах которого расположен объект.

3.3. Соблюдение Правил обязательно на территории городского округа «Город Калининград».

4. ПОРЯДОК СОГЛАСОВАНИЯ ЦВЕТОВОГО РЕШЕНИЯ ОБЬЕКТА ГОРОДСКОЙ СРЕДЫ

4.1. Согласование цветового решения объекта организуется комитетом архитектуры и строительства администрации городского округа «Город Калининград», осуществляется главным архитектором города.

4.2. Для согласования цветового решения объекта юридическое, физическое лицо обращается в комитет архитектуры и строительства в соответствии с регламентами оказания услуг по согласованию соответствующей документации.

4.3. Цветовое решение объектов капитального строительства (зданий и сооружений), для которых требуется разрешение на строительство, указывается в составе проектной документации на строительство, реконструкцию, капитальный ремонт.

4.4. Изменение существующего цветового решения фасадов объекта капитального строительства допускается только при наличии паспорта фасадов объекта капитального строительства.

4.5. Цветовое решение объектов капитального строительства (зданий и сооружений), для которых не требуется разрешение на строительство, согласовывается главным архитектором города в рамках процедуры согласования паспорта фасадов объекта капитального строительства.

4.6. Цветовое решение рекламы на фасаде зданий и сооружений, а также отдельно стоящей рекламы согласовывается главным архитектором города в рамках процедуры согласования Паспорта рекламного места.

4.7. Цветовое решение нестационарных торговых объектов (далее – НТО) согласовывается главным архитектором города в рамках процедуры согласования паспорта НТО.

4.8. Цветовое решение сезонных предприятий общественного питания (летние кафе) согласовывается главным архитектором города в рамках процедуры согласования проектов размещения и внешнего облика сезонных предприятий общественного питания.

4.9. Цветовое решение объектов благоустройства, малых архитектурных форм согласовывается главным архитектором города в составе соответствующих проектов, а также в рамках процедуры согласования проектов размещения малых архитектурных форм.

4.10. Цветовое решение объекта отображается в колерном листе в виде таблиц с указанием перечня цветов объекта в составе документации, необходимой для реализации и дальнейшего содержания объекта на территории городского округа «Город Калининград».

4.11. Содержащиеся в цветовом решении объектов цвета подлежат маркировке в соответствии с цветовыми палитрами Схемы, палитрами NCS. В случае если цвет определен в иной цветовой модели, в таблице одновременно указывается соответствующее значение цвета в палитре NCS.

5. ПОРЯДОК ПРИМЕНЕНИЯ ДАННЫХ СХЕМЫ

5.1. Лица, заинтересованные в предоставлении данных Схемы в качестве исходных данных для дальнейшего проектирования, могут обратиться в комитет архитектуры и строительства администрации городского округа «Город Калининград», указав адрес места расположения объекта, для получения соответствующей палитры цветов, допустимых для данного объекта в соответствии с утвержденной Схемой.

Полная версия Схемы размещена в сети Интернет в свободном доступе на официальном сайте администрации городского округа «Город Калининград» www.klgd.ru и геоинформационном сервисе администрации map.klgd.ru.

5.2. Для формирования цветового решения объекта, определения палитры цветов, возможных для применения к объекту городской среды, необходимо определить номер кластера, в границах которого размещен объект, в соответствии с картой зон регулирования цветового климата городского округа «Город Калининград».

5.2.1. В случае если объект расположен в границах кластеров зон основного цветового регулирования, ограниченного цветового регулирования либо нерегулируемого цветового климата, цветовое решение объекта должно соответствовать цветам, определенным в палитре соответствующего кластера зоны. Номер палитры соответствует порядковому номеру кластера зоны.

5.2.2. В случае если объект расположен в границах кластеров зоны неизменяемого цветового климата либо зоны «Город-сад», цветовое решение объекта не регламентируется.