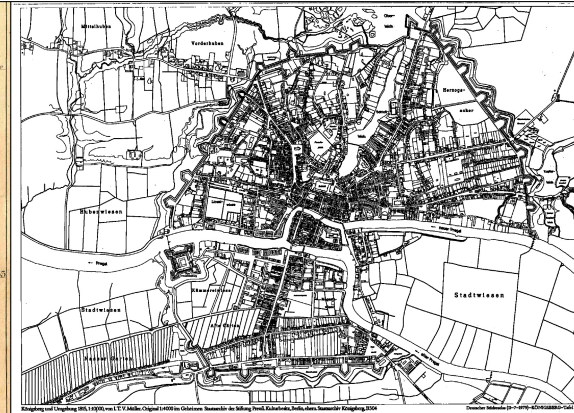



ИСТОРИЧЕСКИЙ МАТЕРИАЛ

РЕТРОСПЕКТИВА ИСТОРИЧЕСКИХ КАРТ КЁНИГСБЕРГА





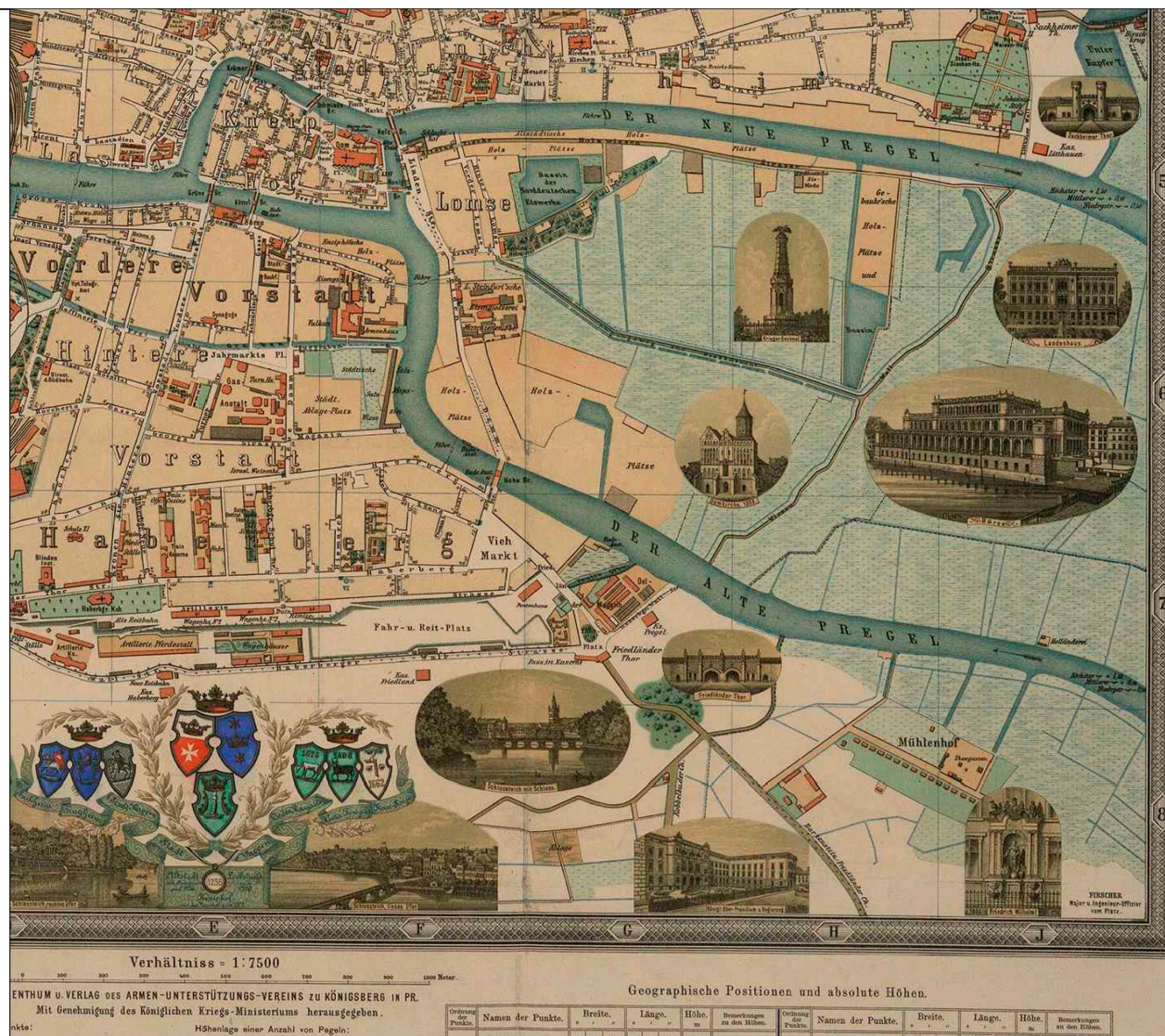
Фрагмент карты Кёнигсберга. 1809 год.



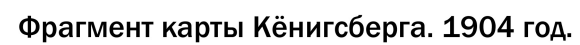
Российский культурный наследие, Берлин, бывший Государственный архив Кёнигсберга, B304

Deutscher Städteatlas (II-7-1979)-KÖNIGSBERG-Tafel 3

Фрагмент карты Кёнигсберга. 1815 год.



Фрагмент карты Кёнигсберга. 1885 год.





Фрагмент карты Кёнигсберга. 1921 год.

**ИСТОРИЧЕСКИЕ
ФОТОГРАФИИ**



Viehmarkt

Gruss aus Königsberg i. Pr.

Verlag O. Ziegler, Königsberg i. Pr.

A238

Бычий рынок. Фото 1880 год.



Вид на Высокий мост. Фото начала 1900-х годов.



Строительство Кирхи Лютера. Фото 1907 год.



Königsberger Lutherkirche: Für manche sind solche alten Abbildungen ein wertvolles Erinnerungsstück an ihre verlorene Heimat. Die ostpreußische Familie hilft beim Finden derartiger privater Schätze.
Foto:historische Postkarte



Кирха Лютера. Фото 1910-х годов.



Высокий мост. Фотооткрытка 1910-х годов.



Жилая застройка района. Фото 1910-х годов.



Аэрофотосъемка. 1925 год.



Аэрофотосъемка. 1925 год.



Руины Кирхи Лютера. Фото 1970-х годов.



Главный вход в Кирху Лютера. Фото 1970-х годов.



Руины Кирхи Лютера. Фото 1976года.