




УСЛОВНЫЕ ОБОЗНАЧЕНИЯ

-  Граница территории, в отношении которой осуществляется подготовка проекта межевания
- 3** Номер характерной (поворотной) точки границы территории, в отношении которой осуществляется подготовка проекта межевания
-  Водный объект
-  Красные линии, ранее установленные проектом планировки территории
-  Красные линии, отменяемые проектом межевания территории
-  Красные линии, устанавливаемые проектом межевания территории
-  Линии отступа от красных линий в целях определения мест размещения зданий, строений, сооружений
-  39:15:131932:2 Сохраняемый земельный участок (кадастровый номер земельного участка)
-  Границы образуемых и/или изменяемых земельных участков
-  39:15:131932:8 Изменяемый земельный участок (кадастровый номер земельного участка)
-  39:15:131932:3У1 Образуемый земельный участок (условный номер земельного участка)
-  39:15:131932:3У2 Образуемый земельный участок территории общего пользования (условный номер земельного участка)
-  Участок территории, образование земельных участков на которой следует осуществлять при подготовке документации по планировке территории, учитывающей размещение линейного объекта - ул. Ю. Гагарина

Примечания:
 1. В границах проекта межевания территории границы элементов планировочной структуры, установленные документацией по планировке территории, отсутствуют
 2. Сведения о наличии в границах проекта межевания территории публичных сервитутов отсутствуют

				Год выпуска: 2020			Масштаб 1:500		
Должн-ть	Фамилия	Подпись	Дата	Проект внесения изменений в проект межевания территории в составе документации по планировке территории "Проект планировки с проектом межевания в его составе территории в границах ул. А. Невского - ул. Артиллерийская - ул. Аэропортная - ул. Орудийная - ул. Ю. Гагарина - ул. Куйбышева в Ленинградском районе"					
Директор	Кабаев Д.С.		01.21						
ГАП	Черненко П.В.		01.21						
Исп.									
				Проект межевания территории			СТАДИЯ	ЛИСТ	ЛИСТОВ
				Графическая часть			ПМ	1	
				Основная (утверждаемая) часть					
				Чертеж межевания территории			ООО "Центр инженерных изысканий"		