



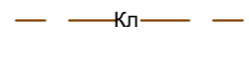
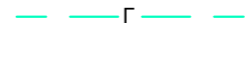
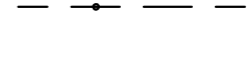

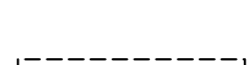
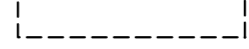


**УСЛОВНЫЕ ОБОЗНАЧЕНИЯ**

-  Граница территории, в отношении которой осуществляется подготовка проекта межевания территории
-  Границы существующих земельных участков, учтенных в ЕГРН
- 39:15:131932:67 Кадастровый номер существующего земельного участка
-  Водный объект
- Существующие объекты капитального строительства**
-  Жилые дома
-  КЛ Канализация ливневая
-  Г Газопровод
-  Линия связи
-  Линия электропередач воздушная высокого напряжения
-  Линия электропередач кабельная низкого напряжения
-  Границы зон с особыми условиями использования территорий

				Год выпуска: 2020	Масштаб 1:500		
Должн-ть	Фамилия	Подпись	Дата	Проект внесения изменений в проект межевания территории в составе документации по планировке территории "Проект планировки с проектом межевания в его составе территории в границах ул. А. Невского - ул. Артиллерийская - ул. Аэропортная - ул. Орудийная - ул. Ю. Гагарина - ул. Куйбышева в Ленинградском районе"			
Директор	Кабаев Д.С.		11.20				
ГАП	Черненко П.В.		11.20	Проект межевания территории Графическая часть	стадия	ЛИСТ	ЛИСТОВ
Исп.					ПМ	2	
Н.контроль				Чертеж материалов по обоснованию проекта межевания территории	ООО "Центр инженерных изысканий"		