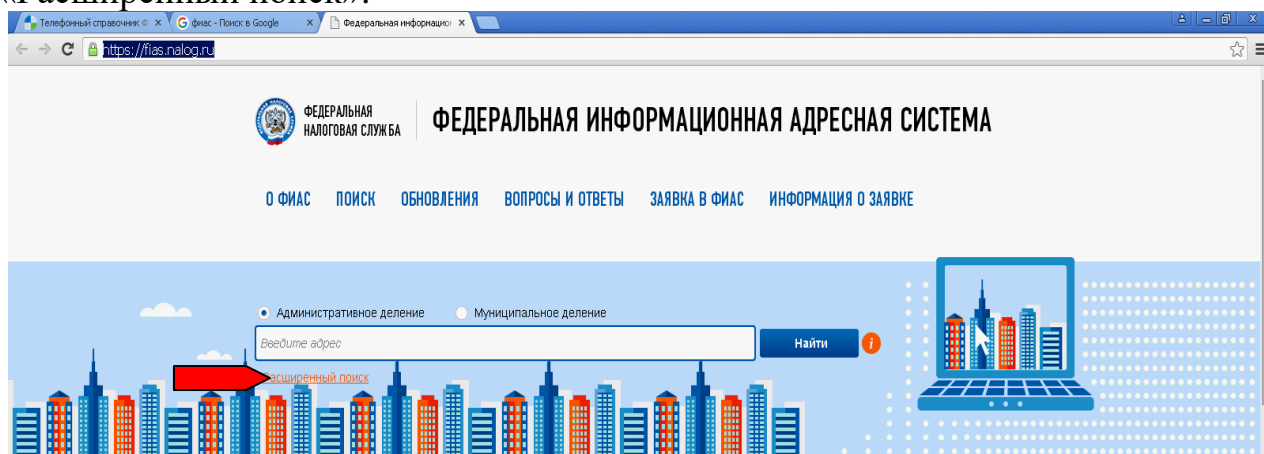


1. Поиск необходимой информации осуществляется при помощи официального портала оператора ФИАС <https://fias.nalog.ru/>. Через раздел «Расширенный поиск».



Поиск возможно осуществлять по двум критериям:

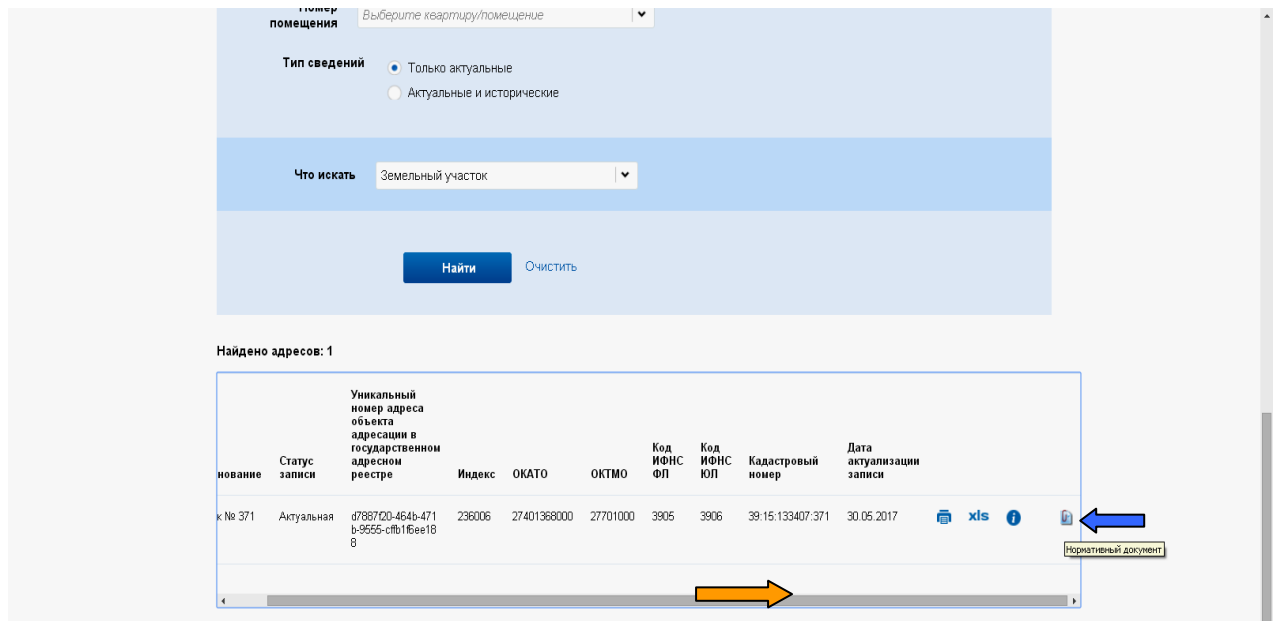
- \* по кадастровому номеру объекта
- \* по его адресу.

В случае, если объект не найден по кадастровому номеру, поиск осуществляется по адресу объекта.

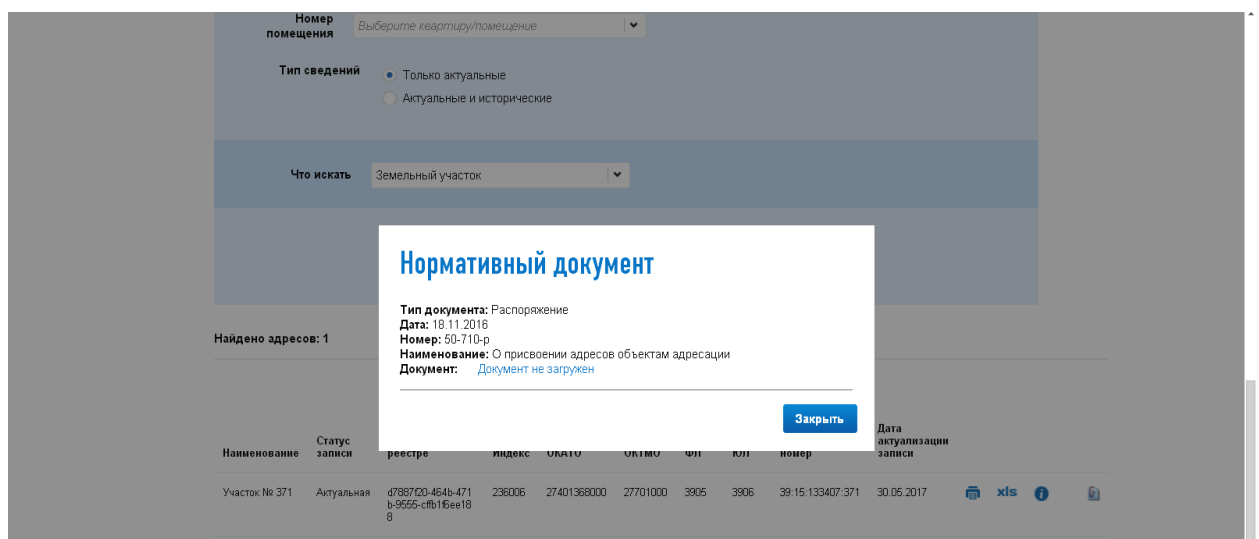
### 1.1. Поиск адреса объекта по кадастровому номеру объекта недвижимости

Для этого в разделе «Расширенный поиск» необходимо ввести кадастровый номер объекта в соответствующее поле, выбрать тип сведений «Только актуальные». Далее ОБЯЗАТЕЛЬНО нужно указать вид объекта в поле «Что искать»: земельный участок, дом, помещение. И нажать кнопку «Найти».

Далее, в появившемся поле информации об объекте, прокрутив горизонтальный ползунок до конца, необходимо нажать на знак «Нормативный документ» (лист со скрепкой).



В появившемся окне будут указаны реквизиты документа, а в дальнейшем появится возможность просмотра его электронного образа в формате PDF.<sup>1</sup>



## 1.2. Поиск сведений по адресу объекта недвижимости.

Для этого необходимо заполнить все поля согласно предполагаемому адресу объекта.

Выбрать тип сведений «Только актуальные».

В случае, если адрес указан с точностью до номера дома/земельного участка, поле «Что искать» заполнять не нужно.

После заполнения всех полей нажать кнопку «Найти». Удачный поиск завершится записью о найденном адресе.

<sup>1</sup> Данная возможность будет реализована в ФИАС после очередного обновления.

**Расширенный поиск**

[Вернуться к полнотекстовому поиску](#)

Деление ☒ Административно-территориальное ☐ Муниципальное

Страна: Российская Федерация

Субъект Российской Федерации: Калининградская Область

Муниципальный район/городской округ: Городской Округ Город Калининград

Поселение: Выберите поселение

Населенный пункт: Калининград город

Элемент планировочной структуры: Выберите элемент планировочной структуры

Улица: Чехова улица

Номер здания/сооружения: Дом 19

Номер помещения: Выберите квартиру/помещение

Номер земельного участка: Выберите земельный участок

Тип сведений ☒ Только актуальные ☐ Актуальные и исторические

Индекс:

ОКАТО: Выберите ОКАТО

ОКТМО: Выберите ОКТМО

Уникальный номер адреса объекта адресации в государственном адресном реестре:

Кадастровый номер:

Номер документа о присвоении адреса:

2. Осуществить проверку (поиск) иного элемента структуры адреса: элемента планировочной структуры (СНТ), улицы. Вы можете, также с помощью расширенного поиска.

Для чего используете выбор по муниципальному делению.

Поля «Субъект Российской Федерации», «Муниципальный городской округ», «Населенный пункт», необходимо заполнять согласно выпадающему списку.

### **ВАЖНО!**

Сведения о ранее присвоенных адресах содержатся в ФИАС без наименований поселков.

Далее в поле «Элемент планировочной структуры» или «Улица» из выпадающего списка выбрать искомое название.

**ИЛИ** Вы можете указать в поле «Что искать» вид искомого элемента, например «Улица».

**Расширенный поиск**

[Вернуться к полнотекстовому поиску](#)

Деление ☒ Административно-территориальное ☐ Муниципальное

Страна: Российская Федерация

Субъект Российской Федерации: Калининградская Область

Муниципальный район/городской округ: Городской Округ Город Калининград

Поселение: Выберите поселение

Населенный пункт: Калининград город

Элемент планировочной структуры: Выберите элемент планировочной структуры

Улица: Выберите первую букву названия улицы

Номер здания/сооружения: Выберите номер дома

Номер помещения: Выберите квартиру/помещение

Номер земельного участка: Выберите земельный участок

Тип сведений ☒ Только актуальные ☐ Актуальные и исторические

Индекс:

ОКАТО: Выберите ОКАТО

ОКТМО: Выберите ОКТМО

Уникальный номер адреса объекта адресации в государственном адресном реестре:

Кадастровый номер:

Номер документа о присвоении адреса:

Что искать: Улица

[Найти](#) [Очистить](#)

Система предоставит информацию обо всех улицах, содержащихся в ФИАС, расположенных в городском округе «Город Калининград». Всю информацию можно выгружать в табличной форме в формате xls.

Тип сведений: ☒ Только актуальные ☐ Актуальные и исторические

Что искать:

Найдено адресов: 957

Наименование	Статус	Уникальный номер адресообразующего элемента в государственном адресном реестре	Индекс	ОКАТО	ОКТМО	Код ИМНС ФП	Код ИМНС ЮП	Иконка	Иконка	Иконка	Иконка	Иконка
Борисовский бульвар	Актуальная	0007248-0009-4000-0007-70055-0100004	236034	27401373000	27701000001	3905	3905	Иконка	Иконка	Иконка	Иконка	Иконка
Л. Шевцовой бульвар	Актуальная	0003432-0016-4005-0005-00000-39796	236044	27401000000	27701000001	3905	3905	Иконка	Иконка	Иконка	Иконка	Иконка
С. Снегова бульвар	Актуальная	3117379-0005-4350-0005-00000-60003	236038	27401368000	27701000001	3905	3905	Иконка	Иконка	Иконка	Иконка	Иконка
Солнечный бульвар	Актуальная	0000050-0007-0007-0000-00120-7078703	236008	27401373000	27701000001	3905	3905	Иконка	Иконка	Иконка	Иконка	Иконка
Я. Лаврова бульвар	Актуальная	0000007-0004-4007-0000-00200-00000	236001	27401368000	27701000001	3905	3905	Иконка	Иконка	Иконка	Иконка	Иконка
Юный бульвар	Актуальная	0077040-0001-4000-0000-00010-00000	236044	27401373000	27701000001	3905	3905	Иконка	Иконка	Иконка	Иконка	Иконка
Старопривольная набережная	Актуальная	0010071-3700-4001-0000-00000-00000	236039	27401373000	27701000001	3905	3905	Иконка	Иконка	Иконка	Иконка	Иконка
Путь Великого набережная	Актуальная	0000007-4300-4001-0000-00000-00000	236008	27401368000	27701000001	3905	3905	Иконка	Иконка	Иконка	Иконка	Иконка
Мариновская набережная	Актуальная	0000000-0001-4000-0000-00000-00000	236016	27401368000	27701000001	3905	3905	Иконка	Иконка	Иконка	Иконка	Иконка
Правая набережная	Актуальная	0000000-0000-4000-0000-00000-00000			27701000001	3905	3905	Иконка	Иконка	Иконка	Иконка	Иконка
Адмирала Тихонова набережная	Актуальная	4377038-0000-4100-0000-00000-00000	236008	27401368000	27701000001	3905	3905	Иконка	Иконка	Иконка	Иконка	Иконка

Далее, в появившемся поле информации об объекте, прокрутив горизонтальный ползунок до конца, необходимо нажать на знак «Нормативный документ» (лист со скрепкой). В появившемся окне будут указаны реквизиты документа, в дальнейшем появится возможность просмотра его электронного образа в формате PDF.

Нормативный документ

Тип документа: Решение Совета депутатов муниципального района городского округа

Дата: 11.07.2007

Номер: 225

Наименование: Документ не загружен

За дополнительной информацией Вы можете обращаться в отдел адресного реестра по телефону 92-32-25.