

**УСЛОВНЫЕ ОБОЗНАЧЕНИЯ**







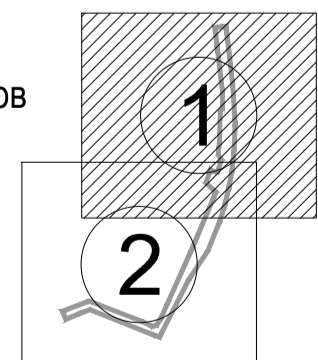
-  Границы территории, для которой разрабатывается проект планировки
-  Границы земельных кадастровых участков по данным Росреестра
- Красные линии действующие, подлежащие отмене, устанавливаемые:**
-  Красные линии, полученные в качестве исходных данных (действующие)
-  Красные линии, полученные в качестве исходных данных, подлежащие отмене
-  Красные линии устанавливаемые проектом планировки территории
-  Характерная точка устанавливаемой красной линии, номер характерной точки в ведомости координат

Схема раскладки листов чертежа



Составлено	
Изд. № подл.	Подп. и дата
Взам. инв. №	

		Заказчик: Администрация городского округа "Город Калининград"	
		Проект планировки территории с проектом межевания в его составе в границах ул. Генерала Павлова в Московском районе, предусматривающий размещение линейного объекта	
Изм.	Колуч.	Лист	№ док.
Руковод.	Кабаев Д.С.	Подп.	Дата
Исп.		Стадия	Лист
		ППТ	4(1)
		Листов	7
Н.Контроль		Разбивочный чертёж красных линий М1:1000	
		ООО "Центр инженерных изысканий"	
		Копировал	
		Формат А1	