

**УСЛОВНЫЕ ОБОЗНАЧЕНИЯ**







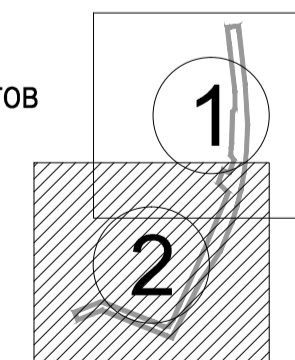
-  Границы территории, для которой разрабатывается проект планировки
-  Границы земельных кадастровых участков по данным Росреестра
- Красные линии действующие, подлежащие отмене, устанавливаемые:**
-  Красные линии, полученные в качестве исходных данных (действующие)
-  Красные линии, полученные в качестве исходных данных, подлежащие отмене
-  Красные линии устанавливаемые проектом планировки территории
-  Характерная точка устанавливаемой красной линии, номер характерной точки в ведомости координат

Схема раскладки листов чертежа



Согласовано	
Изм. № подл.	Взам. инв. №
Подп. и дата	

				Заказчик: Администрация городского округа "Город Калининград"		
				Проект планировки территории с проектом межевания в его составе в границах ул. Генерала Павлова в Московском районе, предусматривающий размещение линейного объекта		
Изм.	Колуч.	Лист	№ док.	Подп.	Дата	
Руковод.	Кавбед	Д.С.				Стадия
Исп.						Лист
						ППТ
						4(2)
						Листов
						7
				Разбивочный чертёж красных линий М1.10.00		ООО "Центр инженерных изысканий"
Н.контроль						Капирова Л
						Формат А1