






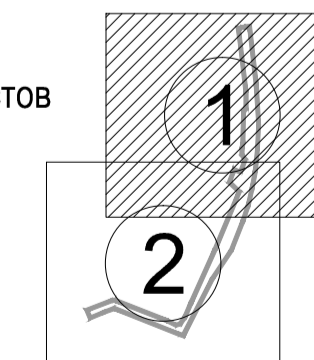


УСЛОВНЫЕ ОБОЗНАЧЕНИЯ

-  Границы территории, для которой разрабатывается проект планировки
 -  Красные линии в соответствии с исходными данными
 -  Границы земельных кадастровых участков по данным Росреестра
 - Границы зон с особыми условиями использования территорий**
 -  Охранные зоны коммунальных (инженерных) сетей и сооружений
 -  Водоохранная зона реки Преголя
 - Границы территорий объектов культурного наследия**
 -  Территория памятника "Кирха Креста" (арх. А. Киктон), 1930-1933 г."
- Прим.: зоны охраны объекта культурного наследия "Кирха Креста" (арх. А. Киктон), 1930-1933 г." проектом зон охраны не установлены
- Иные планировочные ограничения**
-  Прибрежная защитная полоса реки Преголя

Прим.: в связи с особенностями планируемого к размещению линейного объекта - автодороги, нормативные минимальные расстояния по горизонтали (в свету) от сетей водоснабжения, ливневой и хозяйственно-бытовой канализации на настоящей схеме не отображались.

Схема раскладки листов чертежа



						Заказчик: Администрация городского округа "Город Калининград"			
						Проект планировки территории с проектом межевания в его составе в границах ул. Генерала Павлова в Московском районе, предусматривающий размещение линейного объекта			
Изм.	Колуч.	Лист	№ док.	Подп.	Дата	Проект планировки территории (материалы по обоснованию)	Стадия	Лист	Листов
Исп.							ППТ	5(1)	7
						Схема границ зон с особыми условиями использования территории М1:1000			
Н.контроль						ООО "Центр инженерных изысканий"			
						Копиробал			
						Формат А1			

Согласовано

Лист № табл.

Лист № табл.

Лист № табл.

