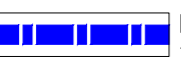


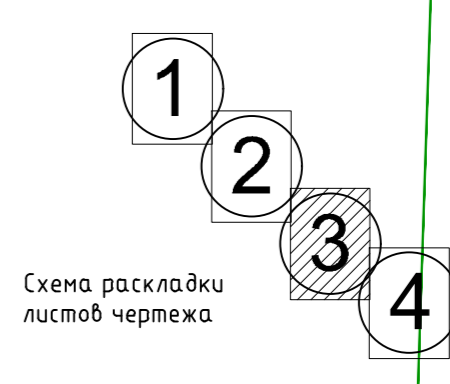


УСЛОВНЫЕ ОБОЗНАЧЕНИЯ

-  Границы территории, в отношении которой осуществляется подготовка проекта планировки
 -  Границы существующих земельных участков, учтённых в Едином государственном реестре недвижимости
 -  Границы зон планируемого размещения линейного объекта - элемента улично-дорожной сети
- 112
Номер характерной (поворотной, начала и окончания) точки границы зон (зоны) планируемого размещения линейного объекта в ведомости координат



Составлено
Изм. № подл.
Лист № подл.
Листов
Взам. инв. №
Изм. № подл.
Лист № подл.
Листов
Взам. инв. №

Изм.	Кол.	Лист	№ док.	Подп.	Дата	Заказчик: МКУ "Управление капитального строительства" городского округа "Город Калининград" Шифр _____ -ПП
Директор	Кабаев Д.С.				11.18	Проект планировки территории с проектом межевания в его составе предусматривающий размещение линейного объекта - проспекта Советского (от ул. Марш. Борзова до ул. Габдуллина) в Центральном районе
ГИП						Проект планировки территории Основная часть проекта Раздел 1. Графическая часть
Исп.						Чертеж границ зон планируемого размещения линейных объектов М:1:1000
Н.контроль						ООО "Центр инженерных изысканий" Формат А1