
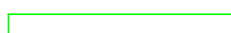
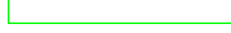








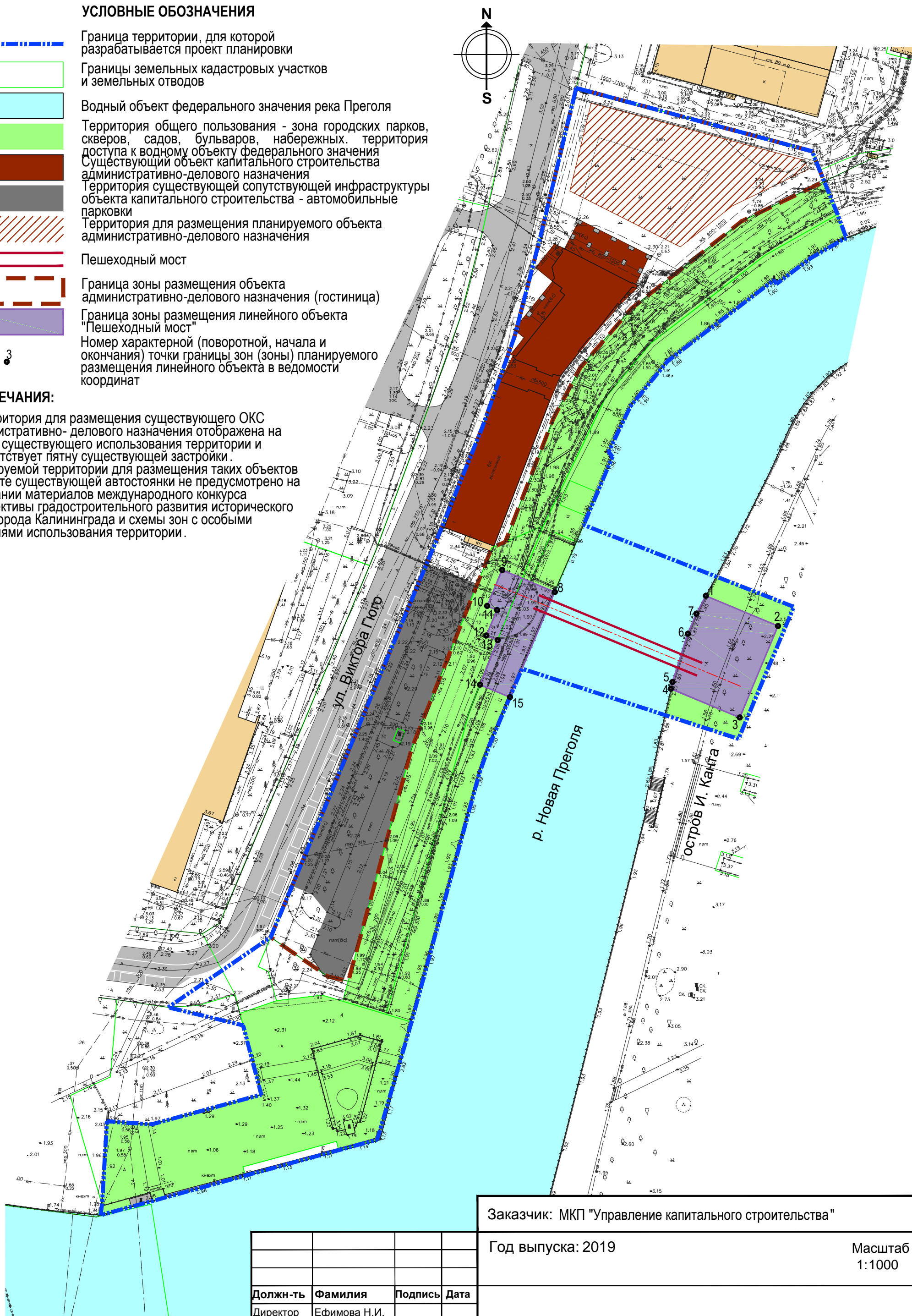


УСЛОВНЫЕ ОБОЗНАЧЕНИЯ

-  Граница территории, для которой разрабатывается проект планировки
-  Границы земельных кадастровых участков и земельных отводов
-  Водный объект федерального значения река Преголя
-  Территория общего пользования - зона городских парков, скверов, садов, бульваров, набережных. территория доступа к водному объекту федерального значения
-  Существующий объект капитального строительства административно-делового назначения
-  Территория существующей сопутствующей инфраструктуры объекта капитального строительства - автомобильные парковки
-  Территория для размещения планируемого объекта административно-делового назначения
-  Пешеходный мост
-  Граница зоны размещения объекта административно-делового назначения (гостиница)
-  Граница зоны размещения линейного объекта "Пешеходный мост"
-  3
Номер характерной (поворотной, начала и окончания) точки границы зон (зоны) планируемого размещения линейного объекта в ведомости координат

ПРИМЕЧАНИЯ:

1. Территория для размещения существующего ОКС административно- делового назначения отображена на Схеме существующего использования территории и соответствует пятну существующей застройки. Планируемой территории для размещения таких объектов на месте существующей автостоянки не предусмотрено на основании материалов международного конкурса перспективы градостроительного развития исторического ядра города Калининграда и схемы зон с особыми условиями использования территории.



Заказчик: МКП "Управление капитального строительства"

Год выпуска: 2019

Масштаб
1:1000

Должн-ть	Фамилия	Подпись	Дата
Директор	Ефимова Н.И.		
Рук. проект.	Мезей О.В.		
ГАП	Павлова А.А.		
Исполнил	Шевень А.Н.		

Проект планировки территории с проектом межевания в его составе в границах ул. В. Гюго - остров И. Канта в г. Калининграде предусматривающий размещение линейного объекта (мост через р. Новая Преголя)

СТАДИЯ	ЛИСТ	ЛИСТОВ
ПП	2	

Чертеж границ зон планируемого размещения линейного объекта

ООО "НИКОР ПРОЕКТ"