








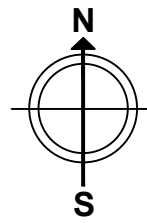


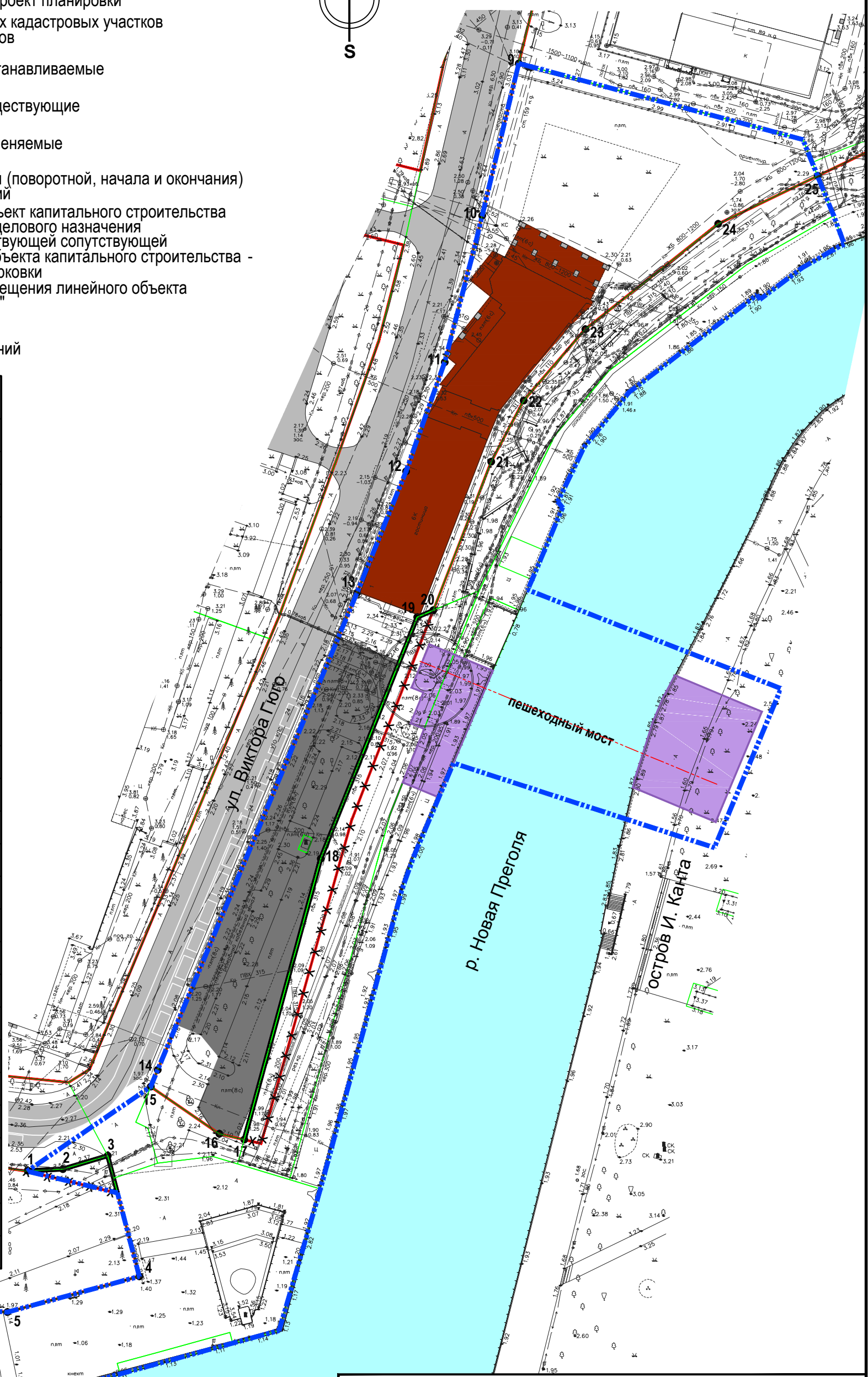
УСЛОВНЫЕ ОБОЗНАЧЕНИЯ

-  Граница территории, для которой разрабатывается проект планировки
-  Границы земельных кадастровых участков и земельных отводов
-  Красные линии устанавливаемые
-  Красные линии существующие
-  Красные линии отменяемые
-  3
Номер характерной (поворотной, начала и окончания) точки красных линий
-  Существующий объект капитального строительства административно-делового назначения
-  Территория существующей сопутствующей инфраструктуры объекта капитального строительства - автомобильные парковки
-  Граница зоны размещения линейного объекта "Пешеходный мост"



Перечень координат номеров характерных точек красных линий

Таблица координат точек		
№ точки	X	Y
1	354054.18	1189163.29
2	354054.56	1189171.37
3	354057.66	1189181.77
4	354029.77	1189189.07
5	354021.51	1189158.57
6	354022.35	1189146.08
7	353999.13	1189144.71
8	353996.21	1189144.32
9	354310.11	1189276.79
10	354274.95	1189268.34
11	354241.05	1189259.66
12	354215.80	1189250.72
13	354187.72	1189239.37
14	354077.49	1189193.31
15	354073.62	1189191.70
16	354062.71	1189207.55
17	354061.38	1189213.31
18	354126.30	1189231.00
19	354182.11	1189253.30
20	354183.70	1189257.02
21	354218.05	1189270.41
22	354232.19	1189277.90
23	354248.69	1189292.15
24	354273.03	1189322.89
25	354284.10	1189345.88



Заказчик: МКП "Управление капитального строительства"		
Год выпуска: 2019		Масштаб 1:1000
Должн-ть	Фамилия	Подпись
Директор	Ефимова Н.И.	
Рук. проект.	Мезей О.В.	
ГАП	Павлова А.А.	
Исполнил	Шевень А.Н.	
Проект планировки территории с проектом межевания в его составе в границах ул. В. Гюга - остров И. Канта в г. Калининграде предусматривающий размещение линейного объекта (мост через р. Новая Преголя)		
СТАДИЯ	ЛИСТ	ЛИСТОВ
ПП	1	
Чертеж красных линий		ООО "НИКОР ПРОЕКТ"