

ЛЕНГИПРОТРАНС

АКЦИОНЕРНОЕ ОБЩЕСТВО ПО ИЗЫСКАНИЯМ И ПРОЕКТИРОВАНИЮ
ОБЪЕКТОВ ТРАНСПОРТНОГО СТРОИТЕЛЬСТВА

ИЗМЕНЕНИЯ В ДОКУМЕНТАЦИЮ ПО ПЛАНИРОВКЕ ТЕРРИТОРИИ ЛИНЕЙНОГО ОБЪЕКТА

«РЕКОНСТРУКЦИЯ РАЗВОДНОГО МОСТА ЧЕРЕЗ РЕКУ ПРЕГОЛЬ НА УЧАСТКЕ КАЛИНИНГРАД - СОВЕТСК КАЛИНИНГРАДСКОЙ ЖЕЛЕЗНОЙ ДОРОГИ»

Основная часть проекта межевания территории

Раздел 2

Проект межевания территории. Текстовая часть

Том 6

9473/52-017

Взам. инв. №	
Подп. и дата	
Инв. № подл.	

Главный инженер

А.Е. Тимошин

Главный инженер проекта

Е.И. Язловицкая

Начальник отдела

П.В. Петухов



2022

**Открытое акционерное общество
по проектированию строительства мостов
«Институт Гипростроймост»**

СОГЛАСОВАНО

Главный инженер проекта

АО «Ленгипротранс»

 Е.И. Язловицкая

« 27 » мая 2022 г.

**Изменения в документацию по планировке территории
линейного объекта
«Реконструкция разводного моста через реку Преголь на участке
Калининград-Советск Калининградской железной дороги»**

ЭТАП 1. ЖЕЛЕЗНОДОРОЖНЫЙ МОСТ И ПОДХОДЫ К НЕМУ

ПРОЕКТ МЕЖЕВАНИЯ ТЕРРИТОРИИ

Основная часть проекта межевания территории

**Раздел 2. Проект межевания территории.
Текстовая часть**

1/34ЦУКС/0640/ПИР/СГТП/ИРД-ППМТ6

Том 6

Главный инженер –
первый вице-президент

Начальник отдела



27.05.2022г.

А.В. Батурин

27.05.2022г.

И.В. Петин

2022

Согласовано:			
Взам. инв. №			
Подп. и дата			
Инв. № подл.			

№№ книг, томов	Наименование тома	Наименование чертежей
Проект планировки территории		
Основная часть проекта планировки территории.		
Том №1	Раздел 1. Проект планировки территории. Графическая часть.	Чертеж красных линий, границ зон планируемого размещения линейных объектов, границ зон планируемого размещения линейных объектов, подлежащих реконструкции в связи с изменением их местоположения, М 1:1000.
Том №2	Раздел 2. Положение о размещении линейных объектов.	
Материалы по обоснованию проекта планировки территории.		
Том №3	Раздел 3. Материалы по обоснованию проекта планировки территории. Графическая часть.	Схема расположения элементов планировочной структуры, М 1:10000; Схема использования территории в период подготовки проекта планировки территории, М 1:1000; Схема организации улично-дорожной сети и движения транспорта, М 1:1000; Схема вертикальной планировки территории, инженерной подготовки и инженерной защиты территории, М 1:1000; Схема границ территорий объектов культурного наследия, М 1:1000; Схема границ зон с особыми условиями использования территории, М 1:1000; Схема границ территорий, подверженных риску возникновения чрезвычайных ситуаций природного и техногенного характера, М 1:1000; Схема конструктивных и планировочных решений, М 1:1000.
Том №4	Раздел 4. Материалы по обоснованию проекта планировки территории. Пояснительная записка.	
Проект межевания территории		
Основная часть проекта межевания территории		
Том №5	Раздел 1. Проект межевания территории. Графическая часть	Чертеж межевания территории, М 1:1000.
Том №6	Раздел 2. Проект межевания территории. Текстовая часть	
Материалы по обоснованию проекта межевания территории		
Том №7	Раздел 3. Материалы по обоснованию проекта межевания территории. Графическая часть.	Чертеж по обоснованию проекта межевания территории, М 1:1000.
Том №8	Раздел 4. Материалы по обоснованию проекта межевания территории. Пояснительная записка	

Согласовано:

Взам. инв. №

Подп. и дата

Инв. № подл.

1/34ЦУКС/0640/ПИР/СГТП/ИРД-ППМТ-С

Изм.	Кол. уч.	Лист	№ док.	Подп.	Дата
					27.05.22
Разраб.		Кирилюк			27.05.22
Проверил		Шукшина			27.05.22
Нач.отд.		Петин			27.05.22
Н. контр.		Шарин			27.05.22

Состав проекта

Стадия	Лист	Листов
П	1	1

ОАО «Институт Гипростроймост»
г. Москва

ОГЛАВЛЕНИЕ

ВВЕДЕНИЕ..... 2

СВЕДЕНИЯ ОБ ОБРАЗУЕМЫХ И ИЗЫМАЕМЫХ ЗЕМЕЛЬНЫХ УЧАСТКАХ..... 3

Таблица 1. Образуемые земельные участки 5

Таблица 2. Перечень земельных участков, в отношении которых предполагаются их резервирование и (или) изъятие для государственных или муниципальных нужд..... 6

Таблица 3. Перечень земельных участков для размещения линейного объекта 7

Таблица 4. Перечень земельных участков, на которых линейный объект может быть размещен на условиях публичного сервитута 10

Таблица 5. Перечень земельных участков, на которых линейный объект может быть размещен на условиях сервитута 11

Таблица 6. Перечень координат характерных точек образуемых земельных участков. 12






СВЕДЕНИЯ О ГРАНИЦАХ ТЕРРИТОРИИ, ПРИМЕНИТЕЛЬНО К КОТОРОЙ ОСУЩЕСТВЛЯЕТСЯ ПОДГОТОВКА ПРОЕКТА МЕЖЕВАНИЯ 15

Таблица 7. Перечень координат характерных точек границ территории, применительно к которой осуществляется подготовка проекта межевания. 16

ЦЕЛЕВОЕ НАЗНАЧЕНИЕ ЛЕСОВ, ВИД (ВИДЫ) РАЗРЕШЕННОГО ИСПОЛЬЗОВАНИЯ ЛЕСНОГО УЧАСТКА, КОЛИЧЕСТВЕННЫЕ И КАЧЕСТВЕННЫЕ ХАРАКТЕРИСТИКИ ЛЕСНОГО УЧАСТКА, СВЕДЕНИЯ О НАХОЖДЕНИИ ЛЕСНОГО УЧАСТКА В ГРАНИЦАХ ОСОБО ЗАЩИТНЫХ УЧАСТКОВ ЛЕСОВ..... 30

Согласовано:		

Взам. инв. №	
Подп. и дата	

						1/34ЦУКС/0640/ПИР/СГТП/ИРД-ППМТ6			
	Изм.	Кол.уч	Лист	№ док	Подп.	Дата			
Инв. № подл.	Разраб.		Кирилюк			27.05.22	Пояснительная записка	Стадия	
	Проверил		Шукшина			27.05.22		П	
	Нач.отд.		Петин			27.05.22		Лист	
	Н. контр.		Шарин			27.05.22		Листов	
								1	30
								 ОАО «Институт Гипростроймост» г. Москва	

ВВЕДЕНИЕ

Внесение изменений в документацию по планировке территории объекта «Реконструкция разводного моста через реку Преголь на участке Калининград-Советск Калининградской железной дороги», утвержденную Распоряжением Федерального агентства железнодорожного транспорта от 17.09.2019 г. № ВЧ-143р, осуществляется на основании Распоряжения Филиала ОАО «РЖД» Дирекции по комплексной реконструкции железных дорог и строительству объектов железнодорожного транспорта от 30.11.2021 г. № ДКРС-279/р.

При разработке проекта межевания территории сотрудники ОАО «Институт Гипростроймост» руководствовались требованиями отдельных пунктов следующих документов:

- Градостроительный кодекс Российской Федерации от 29.12.2004 № 190-ФЗ (принят ГД ФС РФ 22.12.2004);
- "Земельный кодекс Российской Федерации" от 25.10.2001 № 136-ФЗ.

Проект межевания разработан с целью установления границ земельных участков, планируемых для предоставления с целью реконструкции объекта.

Взам. инв. №		Подп. и дата		Инв. № подл.		1/34ЦУКС/0640/ПИР/СГТП/ИРД-ППМТ6					Лист	
						Изм.	Кол.уч	Лист	№ док	Подп.	Дата	2

СВЕДЕНИЯ ОБ ОБРАЗУЕМЫХ И ИЗЫМАЕМЫХ ЗЕМЕЛЬНЫХ УЧАСТКАХ

Проект межевания территории разработан в соответствии с Положением о составе и содержании документации по планировке территории, предусматривающей размещение одного или нескольких линейных объектов, утвержденным постановлением Правительства Российской Федерации от 12 мая 2017 г. № 564 (далее – «Положение»).

Согласно п 31 Положения основная часть проекта межевания территории включает в себя:

- раздел 1 "Проект межевания территории. Графическая часть";
- раздел 2 "Проект межевания территории. Текстовая часть".

Раздел 1 "Проект межевания территории. Графическая часть" включает в себя чертеж межевания территории.

Раздел 2 "Проект межевания территории. Текстовая часть" содержит следующую информацию:

1. Перечень образуемых земельных участков (Таблица 1), содержащий следующие сведения:

- условные номера образуемых земельных участков;
- кадастровые номера земельных участков, из которых образуются земельные участки;
- площадь образуемых земельных участков;
- способы образования земельных участков;
- вид разрешенного использования образуемых земельных участков, предназначенных для размещения линейных объектов и объектов капитального строительства, проектируемых в составе линейного объекта, а также существующих земельных участков, занятых линейными объектами и объектами капитального строительства, входящими в состав линейных объектов, в соответствии с проектом планировки территории.

2. Перечень земельных участков, в отношении которых предполагаются их резервирование и (или) изъятие для государственных или муниципальных нужд

Инв. № подл.	Подп. и дата	Взам. инв. №							1/34ЦУКС/0640/ПИР/СГТП/ИРД-ППМТ6	Лист
			Изм.	Кол.уч	Лист	№ док	Подп.	Дата		3

(Таблица 2), содержащий условные номера образуемых земельных участков, кадастровые номера или иные ранее присвоенные государственные учетные номера существующих земельных участков, в отношении которых предполагаются их резервирование и (или) изъятие для государственных или муниципальных нужд, их адреса или описание местоположения, перечень расположенных на таких земельных участках объектов недвижимого имущества (при наличии сведений о них в Едином государственном реестре недвижимости).

3. Перечень земельных участков для размещения линейного объекта (Таблица 3).

4. Перечень земельных участков, на которых линейный объект может быть размещен на условиях публичного сервитута (Таблица 4).

5. Перечень земельных участков, на которых линейный объект может быть размещен на условиях сервитута (Таблица 5).

6. Каталоги координат и описание местоположения образуемых земельных участков (Таблица 6).

7. Сведения о границах территории, применительно к которой осуществляется подготовка проекта межевания, содержащие перечень координат характерных точек таких границ в системе координат, используемой для ведения Единого государственного реестра недвижимости (Таблица 7).

Инв. № подл.	Подп. и дата	Взам. инв. №					Лист
			1/34ЦУКС/0640/ПИР/СГТП/ИРД-ППМТ6				
Изм.	Кол.уч	Лист	№ док	Подп.	Дата		

Таблица 1. Образуемые земельные участки

Условный номер образуемого земельного участка	Кадастровый номер исходного земельного участка / квартала по сведениям Росреестра	Номера характерных точек образуемого земельного участка	Вид разрешенного использования устанавливаемый	Категория земель (устанавливаемая)	Сведения о необходимости перевода земельного участка из состава одной категории земель в другую	Площадь исходного земельного участка, кв.м	Площадь образуемого земельного участка, кв.м	Способ образования земельного участка	Изъятие (Да/Нет)
1.6	39:15:000000:47 (39:15:150502:23)	1-36	Железнодорожный транспорт	Земли населенных пунктов	Нет	85625	23591	Раздел с сохранением исходного земельного участка в измененных границах	Нет
1.7	39:15:000000:47 (39:15:151405:38)	1-38, 39-42	Железнодорожный транспорт	Земли населенных пунктов	Нет	85625	21547	Раздел с сохранением исходного земельного участка в измененных границах	Нет
1.18*	39:15:000000:120 (39:15:150502:28)	1-4	Железнодорожный транспорт	Земли населенных пунктов	Нет	11545	90	Раздел земельного участка	Да
1.23*	39:15:000000:120 (39:15:111603:130)	1-4	Железнодорожный транспорт	Земли населенных пунктов	Нет	11545	90	Раздел земельного участка	Да
1.21	39:15:000000:34 (39:15:150501:63)	1-5	Железнодорожный транспорт	Земли населенных пунктов	Нет	97112	553	Раздел с сохранением исходного земельного участка в измененных границах	Нет
1.22	39:15:000000:34 (39:15:151415:10)	1-4	Железнодорожный транспорт	Земли населенных пунктов	Нет	97112	468	Раздел с сохранением исходного земельного участка в измененных границах	Нет
1.30	39:15:000000:34 (39:15:111603:109)	1-26	Железнодорожный транспорт	Земли населенных пунктов	Нет	97112	18450	Раздел с сохранением исходного земельного участка в измененных границах	Нет
1.31	39:15:000000:34 (39:15:131327:7)	1-20	Железнодорожный транспорт	Земли населенных пунктов	Нет	97112	10026	Раздел с сохранением исходного земельного участка в измененных границах	Нет
1.37	39:15:150502:305	1-4	Железнодорожный транспорт	Земли населенных пунктов	Нет	925	22	Раздел земельного участка	Да
4.22		1-18	под территорию совместного пользования	Земли населенных пунктов	Нет		903		Нет
1.38	39:15:150501:682	1-7	Коммунальное обслуживание	Земли населенных пунктов	Нет	6606	197	Раздел земельного участка	Да
4.23		1-24	под существующий причал и площадку для сбора и складирования черных металлов	Земли населенных пунктов	Нет		6409		Нет
1.39	39:15:111603:58	1-5	Коммунальное обслуживание	Земли населенных пунктов	Нет	1218	78	Раздел земельного участка	Да
1.40		1-9	Коммунальное обслуживание	Земли населенных пунктов	Нет		152		Да
4.12		1-12	под существующее здание мастерской	Земли населенных пунктов	Нет		988		Нет
1.41	39:15:111607:231	1-8	Железнодорожный транспорт	Земли населенных пунктов	Нет	7972	596	Раздел земельного участка	Да
4.24		1-32	под существующие пирсы, берегоукрепления, плавучие понтоны	Земли населенных пунктов	Нет		7376	Нет	
1.45	39:15:000000:34 (39:15:111607:14)	1-5	Железнодорожный транспорт	Земли населенных пунктов	Нет	97112	99	Раздел с сохранением исходного земельного участка в измененных границах	Нет
1.46	39:15:111603:136	1-5	Железнодорожный транспорт	Земли населенных пунктов	Нет	1490	132	Раздел земельного участка	Да
4.25		1-13, 14-20	под склад ГСМ	Земли населенных пунктов	Нет		1358	Нет	
2.13	39:15:111603	1-35, 36-45	Земельные участки (территории) общего пользования	Земли населенных пунктов	-	-	1664	Образование из земель, находящихся в государственной или муниципальной собственности	Нет

*- Земельный участок образован и изъят в соответствии с документацией по планировке территории утвержденной Распоряжением Федерального агентства железнодорожного транспорта от 17.09.2019 г. №ВЧ-143р.

Взам. инв. №

Подп. и дата

Инв. № подл.

Изм.	Кол.уч.	Лист	№ док	Подп.	Дата

1/34ЦУКС/0640/ПИР/СГТП/ИРД-ППМТ6

Лист

5

Таблица 2. Перечень земельных участков, в отношении которых предполагаются их резервирование и (или) изъятие для государственных или муниципальных нужд

№ п/п	Кадастровый номер земельного участка	Условный номер земельного участка	Вид разрешенного использования устанавливаемый	Площадь изымаемого ЗУ	Примечания	Кадастровый номер ОКС, расположенных на земельном участке
1	39:15:150502:304	1.8	Железнодорожный транспорт	5086	Изъятие всего земельного участка Земельный участок образован в соответствии с ранее утвержденной документацией по планировке территории*	39:15:150502:73
2	39:15:150502:300	1.9	Железнодорожный транспорт	502	Изъятие всего земельного участка Земельный участок образован в соответствии с ранее утвержденной документацией по планировке территории*	-
3	39:15:150502:302	1.10	Железнодорожный транспорт	187	Изъятие всего земельного участка Земельный участок образован в соответствии с ранее утвержденной документацией по планировке территории*	39:15:150502:39
4	39:15:150502:306	1.11	Железнодорожный транспорт	1271	Изъятие всего земельного участка Земельный участок образован в соответствии с ранее утвержденной документацией по планировке территории*	-
5	39:15:150502:12	1.12	Железнодорожный транспорт	904	Изъятие всего земельного участка	39:15:150502:37
6	39:15:150502:20	1.13	Железнодорожный транспорт	409	Изъятие всего земельного участка	-
7	39:15:150502:19	1.14	Железнодорожный транспорт	448	Изъятие всего земельного участка	39:15:150502:40
8	39:15:150502:15	1.15	Железнодорожный транспорт	579	Изъятие всего земельного участка	39:15:150502:34
9	39:15:150502:14	1.16	Железнодорожный транспорт	190	Изъятие всего земельного участка	-
10	39:15:150502:297	1.17	Железнодорожный транспорт	169	Изъятие всего земельного участка. Образован из земельного участка с КН 39:15:150502:13	39:15:150502:296
11	39:15:150502:298	1.24	Железнодорожный транспорт	169	Изъятие всего земельного участка. Образован из земельного участка с КН 39:15:150502:13	-
12	39:15:150502:11	1.19	Железнодорожный транспорт	280	Изъятие всего земельного участка	39:15:150502:36
13	39:15:150501:683	1.20	Железнодорожный транспорт	1085	Изъятие всего земельного участка Земельный участок образован в соответствии с ранее утвержденной документацией по планировке территории*	-
14	39:15:111603:867	1.25	Земельные участки (территории) общего пользования	824	Изъятие всего земельного участка Земельный участок образован в соответствии с ранее утвержденной документацией по планировке территории*	39:15:111603:556, 39:15:111603:558
15	39:15:111603:865	1.26	Железнодорожный транспорт	177	Изъятие всего земельного участка Земельный участок образован в соответствии с ранее утвержденной документацией по планировке территории*	-
16	39:15:111603:869	1.27	Железнодорожный транспорт	179	Изъятие всего земельного участка Земельный участок образован в соответствии с ранее утвержденной документацией по планировке территории*	-
17	39:15:111603:863	1.28	Железнодорожный транспорт	45	Изъятие всего земельного участка Земельный участок образован в соответствии с ранее утвержденной документацией по планировке территории*	-
18	39:15:150502:305	1.37	Железнодорожный транспорт	22	ЗУ подлежит образованию в соответствии с Таблицей 1	-
19	39:15:150501:682	1.38	Коммунальное обслуживание	197	ЗУ подлежит образованию в соответствии с Таблицей 1	-
20	39:15:111603:58	1.39	Коммунальное обслуживание	79	ЗУ подлежит образованию в соответствии с Таблицей 1	-
21	39:15:111603:58	1.40	Коммунальное обслуживание	151	ЗУ подлежит образованию в соответствии с Таблицей 1	-
22	39:15:111607:231	1.41	Железнодорожный транспорт	596	ЗУ подлежит образованию в соответствии с Таблицей 1	-
23	39:15:111607:233	1.42	Железнодорожный транспорт	160	Изъятие всего земельного участка	-
24	39:15:111603:136	1.46	Земельные участки (территории) общего пользования	132	ЗУ подлежит образованию в соответствии с Таблицей 1	39:15:111603:272, 39:15:111603:279, 39:15:111603:285

*-документация по планировке территории, утвержденная Распоряжением Федерального агентства железнодорожного транспорта от 17.09.2019 г. №ВЧ-143р.

Взам. инв. №

Подп. и дата

Инв. № подл.

Изм.	Кол. уч.	Лист	№ док	Подп.	Дата

1/34ЦУКС/0640/ПИР/СГТП/ИРД-ППМТ6

Лист

6

Таблица 3. Перечень земельных участков для размещения линейного объекта

№ п/п	Кадастровый номер ЗУ /номер кадастрового квартала	Условный номер ЗУ	Разрешенное использование исходного ЗУ	Разрешенное использование устанавливаемое	Площадь исходного ЗУ	Площадь образуемого ЗУ	Примечания
1	39:15:000000:49 (39:15:150520:17)	1.1	под здания, сооружения и стационарные железнодорожные пути Восточного ранжирного парка станции Калининград-Пассажирский	-	171168	-	-
2	39:15:000000:49 (39:15:150517:27)	1.2	под здания, сооружения и стационарные железнодорожные пути Восточного ранжирного парка станции Калининград-Пассажирский	-	171168	-	-
3	39:15:000000:22 (39:15:150520:12)	1.3	под здания, сооружения и железнодорожные пути	-	129046	-	-
4	39:15:000000:22 (39:15:150517:24)	1.4	под здания, сооружения и железнодорожные пути	-	129046	-	-
5	39:15:000000:47 (39:15:150508:5)	1.5	Железнодорожный транспорт	-	85625	-	-
6	39:15:000000:47 (39:15:150502:23)	1.6	Железнодорожный транспорт	-	85625	23591	ЗУ подлежит образованию в соответствии с Таблицей 1
7	39:15:000000:47 (39:15:151405:38)	1.7	Железнодорожный транспорт	-	85625	21547	ЗУ подлежит образованию в соответствии с Таблицей 1
8	39:15:150502:304	1.8	Железнодорожный транспорт	Железнодорожный транспорт	5086	-	Земельный участок образован в соответствии с ранее утвержденной документацией по планировке территории*
9	39:15:150502:300	1.9	Железнодорожный транспорт	Железнодорожный транспорт	502	-	Земельный участок образован в соответствии с ранее утвержденной документацией по планировке территории*
10	39:15:150502:302	1.10	Железнодорожный транспорт	Железнодорожный транспорт	187	-	Земельный участок образован в соответствии с ранее утвержденной документацией по планировке территории*
11	39:15:150502:306	1.11	Железнодорожный транспорт	Железнодорожный транспорт	1271	-	Земельный участок образован в соответствии с ранее утвержденной документацией по планировке территории*
12	39:15:150502:12	1.12	под производственное здание по изготовлению ювелирных изделий	Железнодорожный транспорт	904	-	ЗУ подлежит изъятию в соответствии с таблицей 3
13	39:15:150502:20	1.13	под нежилое помещение, используемого под сауну	Железнодорожный транспорт	409	-	ЗУ подлежит изъятию в соответствии с таблицей 3
14	39:15:150502:19	1.14	под склад, котельную	Железнодорожный транспорт	448	-	ЗУ подлежит изъятию в соответствии с таблицей 3
15	39:15:150502:15	1.15	под нежилое здание-автомастерскую	Железнодорожный транспорт	579	-	ЗУ подлежит изъятию в соответствии с таблицей 3
16	39:15:150502:14	1.16	под нежилое здание	Железнодорожный транспорт	190	-	ЗУ подлежит изъятию в соответствии с таблицей 3
17	39:15:150502:297	1.17	деловое управление	Железнодорожный транспорт	169	-	ЗУ подлежит изъятию в соответствии с таблицей 3
18	39:15:150502:298	1.24	деловое управление	Железнодорожный транспорт	169	-	ЗУ подлежит изъятию в соответствии с таблицей 3
19	39:15:000000:120 (39:15:150502:28)	1.18	Энергетика	Железнодорожный транспорт	11545	90	Земельный участок образован и изъят в соответствии с ранее утвержденной документацией по планировке территории*

Взам. инв. №

Подп. и дата

Инв. № подл.

Изм.	Кол.уч	Лист	№ док	Подп.	Дата

1/34ЦУКС/0640/ПИР/СГТП/ИРД-ППМТ6

Лист

7

20	39:15:150502:11	1.19	под гараж	Железнодорожный транспорт	280	-	ЗУ подлежит изъятию в соответствии с таблицей 3
21	39:15:150501:683	1.20	Железнодорожный транспорт	Железнодорожный транспорт	1085	-	Земельный участок образован в соответствии с ранее утвержденной документацией по планировке территории*
22	39:15:000000:34 (39:15:150501:63)	1.21	Железнодорожный транспорт	Железнодорожный транспорт	97112	553	ЗУ подлежит образованию в соответствии с Таблицей 1
23	39:15:000000:34 (39:15:151415:10)	1.22	Железнодорожный транспорт	Железнодорожный транспорт	97112	468	ЗУ подлежит образованию в соответствии с Таблицей 1
24	39:15:000000:120 (39:15:111603:130)	1.23	Энергетика	Железнодорожный транспорт	11545	90	Земельный участок образован и изъят в соответствии с ранее утвержденной документацией по планировке территории*
25	39:15:111603:867	1.25	Земельные участки (территории) общего пользования	Земельные участки (территории) общего пользования	824	-	Земельный участок образован в соответствии с ранее утвержденной документацией по планировке территории*
26	39:15:111603:865	1.26	Железнодорожный транспорт	Железнодорожный транспорт	177	-	Земельный участок образован в соответствии с ранее утвержденной документацией по планировке территории*
27	39:15:111603:869	1.27	Железнодорожный транспорт	Железнодорожный транспорт	179	-	Земельный участок образован в соответствии с ранее утвержденной документацией по планировке территории*
28	39:15:111603:863	1.28	Железнодорожный транспорт	Железнодорожный транспорт	45	-	Земельный участок образован в соответствии с ранее утвержденной документацией по планировке территории*
29	39:15:000000:32 (39:15:111603:105)	1.29	Железнодорожный транспорт	Железнодорожный транспорт	79996	-	-
30	39:15:000000:34 (39:15:111603:109)	1.30	Железнодорожный транспорт	Железнодорожный транспорт	97112	18450	ЗУ подлежит образованию в соответствии с Таблицей 1
31	39:15:000000:34 (39:15:131327:7)	1.31	Железнодорожный транспорт	Железнодорожный транспорт	97112	10026	ЗУ подлежит образованию в соответствии с Таблицей 1
32	39:15:000000:32 (39:15:111512:3)	1.32	Железнодорожный транспорт	Железнодорожный транспорт	79996	-	-
33	39:15:000000:34 (39:15:111512:4)	1.33	Железнодорожный транспорт	Железнодорожный транспорт	97112	-	-
34	39:15:000000:34 (39:15:132321:5)	1.34	Железнодорожный транспорт	Железнодорожный транспорт	97112	-	-
35	39:15:000000:34 (39:15:111501:35)	1.35	Железнодорожный транспорт	Железнодорожный транспорт	97112	-	-
36	39:15:000000:34 (39:15:132307:6)	1.36	Железнодорожный транспорт	Железнодорожный транспорт	97112	-	-
37	39:15:150502:305	1.37	под территорию совместного пользования	Железнодорожный транспорт	925	22	ЗУ подлежит образованию в соответствии с Таблицей 1
38	39:15:150501:682	1.38	под существующий причал и площадку для сбора и складирования черных металлов	Коммунальное обслуживание	6606	197	ЗУ подлежит образованию в соответствии с Таблицей 1
39	39:15:111603:58	1.39	под существующее здание мастерской	Коммунальное обслуживание	1218	79	ЗУ подлежит образованию в соответствии с Таблицей 1
40	39:15:111603:58	1.40	под существующее здание мастерской	Коммунальное обслуживание	1218	151	ЗУ подлежит образованию в соответствии с Таблицей 1
41	39:15:111607:231	1.41	под существующие пирсы, берегоукрепления, плавучие понтоны	Железнодорожный транспорт	7972	596	ЗУ подлежит образованию в соответствии с Таблицей 1
42	39:15:111607:233	1.42	для эксплуатации причала	Железнодорожный транспорт	160	-	ЗУ подлежит изъятию

Взам. инв. №

Подп. и дата

Инв. № подл.

Изм.	Кол. уч.	Лист	№ док.	Подп.	Дата

1/34ЦУКС/0640/ПИР/СГТП/ИРД-ППМТ6

Лист

8

							в соответствии с таблицей 3
43	39:15:000000:34 (39:15:111607:14)	1.45	Железнодорожный транспорт	Железнодорожный транспорт	97112	99	ЗУ подлежит образованию в соответствии с Таблицей 1
44	39:15:111603:136	1.46	под склад ГСМ	Земельные участки (территории) общего пользования	1490	132	ЗУ подлежит образованию в соответствии с Таблицей 1
45	39:15:150517:479	2.2	Железнодорожный транспорт	Железнодорожный транспорт	478	-	Земельный участок образован в соответствии с ранее утвержденной документацией по планировке территории*
46	39:15:150502:307	2.3	Железнодорожный транспорт	Железнодорожный транспорт	96	-	Земельный участок образован в соответствии с ранее утвержденной документацией по планировке территории*
47	39:15:150501:700	2.4	Железнодорожный транспорт	Железнодорожный транспорт	461	-	Земельный участок образован в соответствии с ранее утвержденной документацией по планировке территории*
48	39:15:151415:153	2.5	Железнодорожный транспорт	Железнодорожный транспорт	894	-	Земельный участок образован в соответствии с ранее утвержденной документацией по планировке территории*
49	39:15:131327:131	2.6	Железнодорожный транспорт	Железнодорожный транспорт	175	-	Земельный участок образован в соответствии с ранее утвержденной документацией по планировке территории*
50	39:15:111603:872	2.7	Земельные участки (территории) общего пользования	Земельные участки (территории) общего пользования	679	-	Земельный участок образован в соответствии с ранее утвержденной документацией по планировке территории*
51	39:15:111603:875	2.8	Железнодорожный транспорт	Железнодорожный транспорт	3504	-	Земельный участок образован в соответствии с ранее утвержденной документацией по планировке территории*
52	39:15:111512:210	2.9	Железнодорожный транспорт	Железнодорожный транспорт	588	-	Земельный участок образован в соответствии с ранее утвержденной документацией по планировке территории*
53	39:15:111512:212	2.10	Железнодорожный транспорт	Железнодорожный транспорт	390	-	Земельный участок образован в соответствии с ранее утвержденной документацией по планировке территории*
54	39:15:111512:214	2.11	Железнодорожный транспорт	Железнодорожный транспорт	76	-	Земельный участок образован в соответствии с ранее утвержденной документацией по планировке территории*
55	39:15:111512:211	2.12	Железнодорожный транспорт	Железнодорожный транспорт	635	-	Земельный участок образован в соответствии с ранее утвержденной документацией по планировке территории*
56	39:15:111603	2.13	-	Земельные участки (территории) общего пользования	-	1664	ЗУ подлежит образованию в соответствии с Таблицей 1

*- документация по планировке территории, утвержденная Распоряжением Федерального агентства железнодорожного транспорта от 17.09.2019 г. №ВЧ-143р.

Взам. инв. №

Подп. и дата

Инв. № подл.

Изм.	Кол.уч	Лист	№ док	Подп.	Дата

1/34ЦУКС/0640/ПИР/СГТП/ИРД-ППМТ6

Лист

9

Таблица 4. Перечень земельных участков, на которых линейный объект может быть размещен на условиях публичного сервитута

№ п/п	Сведения об обременяемых земельных участках					Площадь устанавливаемого публичного сервитута, кв.м.
	Кадастровый номер	Адрес	Категория*	Вид разрешенного использования	Площадь, кв.м.	
1	39:15:150502:303	Российская Федерация, Калининградская обл., г. Калининград, ул. Портовая	2	деловое управление	18964	960
2	39:15:151405:16	Калининградская область, г. Калининград, ул. Портовая, д. 43	2	под существующую коммунально - хозяйственную базу	3329	327
3	39:15:151415:39	Калининградская область, г. Калининград, ул. Портовая	2	автостоянка для постоянного хранения индивидуальных легковых автомобилей	412	81
4	39:15:151415:154	Калининградская область, г. Калининград, ул. Портовая	2	автостоянка для постоянного хранения индивидуальных легковых автомобилей	6230	1886
5	39:15:151415:155	Калининградская область, г. Калининград, ул. Портовая	2	автостоянка для постоянного хранения индивидуальных легковых автомобилей	7598	47
6	39:15:150502:299	Калининградская область, г. Калининград, ул. Портовая	2	под административное здание	1369	20
7	39:15:150502:301	Российская Федерация, Калининградская область, г. Калининград, ул. Портовая	2	под административное здание и нежилые помещения, используемые под склад и автомастерские	880	303
8	39:15:150502:305	Российская Федерация, Калининградская область, г. Калининград, ул. Портовая	2	под территорию совместного пользования	925	845
9	39:15:150502:16	Калининградская обл, г. Калининград, ул. Портовая, дом 45	2	под здание автомастерской	1315	538
10	39:15:150502:78	Калининградская область, г. Калининград, ул. Портовая	2	под производственно-складское здание, гараж	2017	135
11	39:15:150501:697	Калининградская область, г. Калининград, ул. Портовая	2	под существующие склады, трансформаторную подстанцию и котельную	430	94
12	39:15:111603:870	Российская Федерация, Калининградская обл., г. Калининград, наб. Правая	2	под существующие здания и сооружения	13	13
13	39:15:111603:871	Российская Федерация, Калининградская обл., г. Калининград, наб. Правая	2	под существующие здания и сооружения	7617	48
14	39:15:111603:58	Калининградская обл, г. Калининград, наб. Правая, дом 2	2	под существующее здание мастерской	1218	21
15	39:15:111603:866	Российская Федерация, Калининградская область, г. Калининград	2	под существующую территорию холодильника, магазин	8313	113
16	39:15:111603:117	Калининградская область, г. Калининград, ул. Правая Набережная, 2	2	под существующие здания и сооружения	11392	32
17	39:15:111603:10	Калининградская обл, г. Калининград, наб. Правая, 2	2	под производственное здание	1707	42
18	39:15:111603:33	Калининградская обл, г. Калининград, наб. Правая, дом 10	2	под здание склада с административными помещениями	5800	1
19	39:15:111603:864	Российская Федерация, Калининградская обл., г. Калининград, наб. Правая	2	под склад ГСМ	1858	241
20	39:15:111603:136	Калининградская обл, г. Калининград, наб. Правая, дом 10	2	под склад ГСМ	1490	3
21	39:15:111603:868	Российская Федерация, Калининградская область, г. Калининград	2	под существующую производственную территорию	20513	1027
22	39:15:111603:71	Калининградская обл, г. Калининград, наб. Правая, д. 10	2	под здание склада ТЭЦ-1	772	33
23	39:15:111603:519	Калининградская область, г. Калининград, наб. Правая	2	для эксплуатации сооружений и объектов, обслуживающих мобильные газотурбинные электростанции в качестве аварийных источников энергоснабжения	360	91
24	39:15:132328:931	Калининградская область, г. Калининград, ул. Маршала Баграмяна, 36	2	под строительство многоквартирного дома со встроенной автостоянкой, со сносом существующих зданий и сооружений	8014	453
25	39:15:111607:231	Калининградская область, г. Калининград, наб. Правая	2	под существующие пирсы, берегоукрепления, плавучие понтоны	7972	91

* категория земельного участка в соответствии с номером:

2 – земли населенных пунктов.

Взам. инв. №

Подп. и дата

Инв. № подл.

Изм.	Кол. уч.	Лист	№ док.	Подп.	Дата

1/34ЦУКС/0640/ПИР/СГТП/ИРД-ППМТ6

Лист

10

Таблица 5. Перечень земельных участков, на которых линейный объект может быть размещен на условиях сервитута

№ п/п	Сведения об обременяемых земельных участках					Площадь устанавливаемого сервитута, кв.м.
	Кадастровый номер	Адрес	Категория*	Вид разрешенного использования	Площадь, кв.м.	
1	39:15:000000:8899	Калининградская область, г. Калининград, ул. А. Суворова	2	земельные участки (территории) общего пользования	8285	176
2	39:15:000000:16368	Калининградская обл., г. Калининград	2	земельные участки (территории) общего пользования	21276	430
3	39:15:000000:120	Калининградская обл., г. Калининград, ВЛЭП 110 кВ	2	Энергетика	11545	210
4	39:15:151405:179	Калининградская обл., г. Калининград, ул. Железнодорожная	2	Земельные участки (территории) общего пользования	2822	337
5	39:15:151405:39	Калининградская область, г Калининград, ул Портовая	2	Железнодорожный транспорт	158003	231
6	39:15:000000:18108	Калининградская область, г. Калининград	2	Энергетика	90	12
7	39:15:000000:16365	Калининградская обл., г. Калининград, ул. Портовая	2	земельные участки (территории) общего пользования	3171	1744
8	39:15:000000:16365	Калининградская обл., г. Калининград, ул. Портовая	2	земельные участки (территории) общего пользования	3171	1143
9	39:15:150501:682	Калининградская область, г Калининград, ул Портовая	2	под существующий причал и пощадку для сбора и складирования чёрных металлов	6606	428
10	39:15:150501:682	Калининградская область, г Калининград, ул Портовая	2	под существующий причал и пощадку для сбора и складирования чёрных металлов	6606	32
11	-	-	-	-	-	9
12	39:15:111607:232	Калининградская область, г Калининград	2	для эксплуатации причала	16	16
13	39:15:111607:230	Калининградская область, г Калининград, наб Правая	2	Земельные участки (территории) общего пользования	13	13
14	39:15:000000:16367	Калининградская обл., г. Калининград, наб. Правая	2	земельные участки (территории) общего пользования	1418	958
15	-	-	-	-	-	53
16	39:15:111603:7	Калининградская обл, г Калининград, наб Правая	2	земли общего пользования	1236	225
17	39:15:111603:36	Калининградская обл, г. Калининград, наб Правая, дом 10	2	под административное здание	129	37
18	-	-	-	-	-	632
19	-	-	-	-	-	238
20	39:15:000000:10248	Калининградская область, г Калининград, ул Велосипедная дорога	2	Земельные участки (территории) общего пользования	88446	1936
21	-	-	-	-	-	22
22	-	-	-	-	-	759
23	39:15:132321:1	Калининградская область, г Калининград, пр-кт Гвардейский	2	для строительства 1-й очереди мемориального комплекса "Парк Победы"	40870	2249
24	-	-	-	-	-	6270
25	39:15:000000:16369	Калининградская обл., г. Калининград	2	земельные участки (территории) общего пользования	39664	273
26	39:15:131327:128	Калининградская область, г. Калининград, проспект Гвардейский 30	2	под существующее административное здание	5590	52
27	39:15:131327:130	Калининградская область, г. Калининград, пр-кт Гвардейский	2	под существующее административное здание	1054	55
28	39:15:000000:16369	Калининградская обл., г. Калининград	2	земельные участки (территории) общего пользования	39664	1916
29	-	-	-	-	-	13

* категория земельного участка в соответствии с номером:

2 – земли населенных пунктов.

Взам. инв. №
Подп. и дата
Инв. № подл.

Изм.	Кол.уч	Лист	№ док	Подп.	Дата

1/34ЦУКС/0640/ПИР/СГТП/ИРД-ППМТ6

Лист

11

Таблица 6. Перечень координат характерных точек образуемых земельных участков.

№ точек	Координаты в МСК-39	
	X	Y
1.6		
1	353819,03	1188263,68
2	353769,82	1188267,54
3	353752,07	1188271,98
4	353725,85	1188292,42
5	353707,31	1188298,84
6	353705,31	1188299,40
7	353634,63	1188303,65
8	353502,48	1188299,93
9	353397,17	1188291,60
10	353292,72	1188297,63
11	353206,92	1188306,63
12	353214,46	1188228,04
13	353215,37	1188233,31
14	353228,46	1188234,33
15	353238,75	1188238,18
16	353303,98	1188235,01
17	353316,27	1188234,83
18	353320,93	1188234,30
19	353340,59	1188232,07
20	353339,91	1188252,13
21	353557,61	1188268,82
22	353568,39	1188272,79
23	353629,36	1188276,78
24	353694,89	1188272,04
25	353707,78	1188268,56
26	353717,76	1188266,25
27	353717,96	1188267,17
28	353796,60	1188247,77
29	353794,80	1188240,48
30	353808,69	1188237,05
31	353810,48	1188244,33
32	353817,17	1188242,69
33	353816,71	1188239,94
34	353836,15	1188235,02
35	353835,86	1188233,74
36	353854,25	1188228,72
37	353861,11	1188239,97
38	353862,93	1188241,71
39	353865,50	1188247,81
1	353819,03	1188263,68
1.7		
Контур 1		
1	353633,17	1188318,48
2	353584,81	1188323,68

№ точек	Координаты в МСК-39	
	X	Y
3	353541,17	1188325,98
4	353466,85	1188327,91
5	353460,20	1188327,06
6	353379,82	1188327,08
7	353319,38	1188327,75
8	353251,24	1188327,58
9	353229,65	1188331,44
10	353223,20	1188335,11
11	353218,62	1188338,86
12	353215,38	1188344,31
13	353214,22	1188347,09
14	353213,27	1188351,56
15	353213,39	1188355,41
16	353214,14	1188359,90
17	353173,33	1188375,70
18	353164,95	1188368,51
19	353123,91	1188342,85
20	353116,58	1188348,50
21	353093,18	1188363,45
22	353049,51	1188373,97
23	353036,52	1188388,39
24	352972,55	1188429,38
25	352956,64	1188403,73
26	352954,67	1188406,52
27	352945,51	1188412,58
28	352941,53	1188406,70
29	353022,46	1188362,68
30	353123,80	1188328,03
31	353175,44	1188315,55
32	353206,92	1188306,63
33	353292,72	1188297,63
34	353397,17	1188291,60
35	353502,48	1188299,93
36	353634,63	1188303,65
37	353705,31	1188299,40
38	353676,84	1188307,35
1	353633,17	1188318,48
Контур 2		
39	353865,50	1188247,81
40	353869,12	1188256,39
41	353859,01	1188260,55
42	353819,03	1188263,68
39	353865,50	1188247,81
1.18		
1	353846,87	1188218,62

Инв. № подл.	Подп. и дата	Взам. инв. №

Изм.	Кол.уч	Лист	№ док	Подп.	Дата
------	--------	------	-------	-------	------

1/34ЦУКС/0640/ПИР/СГТП/ИРД-ППМТ6

Лист

12

№ точ-ки	Координаты в МСК-39	
	Х	У
2	353849,11	1188227,85
3	353839,87	1188230,09
4	353837,63	1188220,87
1	353846,87	1188218,62
1.21		
1	353923,10	1188228,08
2	353874,84	1188244,62
3	353872,55	1188237,07
4	353912,00	1188218,04
5	353918,79	1188215,49
1	353923,10	1188228,08
1.22		
1	353926,06	1188236,73
2	353877,74	1188253,33
3	353874,84	1188244,62
4	353923,10	1188228,08
1	353926,06	1188236,73
1.23		
1	354096,76	1188126,41
2	354100,87	1188134,99
3	354092,30	1188139,09
4	354088,20	1188130,53
1	354096,76	1188126,41
1.30		
1	354362,44	1188008,57
2	354471,94	1188018,23
3	354472,79	1188060,23
4	354456,72	1188061,08
5	354430,53	1188063,87
6	354397,58	1188068,83
7	354328,46	1188084,85
8	354287,75	1188096,78
9	354243,84	1188111,71
10	354133,39	1188151,58
11	354050,99	1188181,36
12	354048,44	1188174,40
13	354034,02	1188178,23
14	354031,39	1188170,55
15	354045,78	1188162,12
16	354091,65	1188137,73
17	354092,30	1188139,09
18	354100,87	1188134,99
19	354100,70	1188134,63
20	354146,44	1188112,49
21	354211,31	1188087,41
22	354236,48	1188075,97
23	354242,50	1188073,70

№ точ-ки	Координаты в МСК-39	
	Х	У
24	354312,59	1188036,35
25	354317,51	1188032,70
26	354322,47	1188031,66
1	354362,44	1188008,57
1.31		
1	354472,04	1188081,99
2	354446,13	1188085,41
3	354388,11	1188096,14
4	354318,91	1188119,05
5	354310,89	1188122,75
6	354270,92	1188141,66
7	354267,91	1188135,30
8	354239,03	1188146,99
9	354222,28	1188141,96
10	354094,96	1188178,57
11	354055,00	1188192,34
12	354050,99	1188181,36
13	354133,39	1188151,58
14	354243,84	1188111,71
15	354287,75	1188096,78
16	354328,46	1188084,85
17	354397,58	1188068,83
18	354430,53	1188063,87
19	354456,72	1188061,08
20	354472,79	1188060,23
1	354472,04	1188081,99
1.37		
1	353818,90	1188183,25
2	353811,51	1188189,93
3	353808,03	1188190,62
4	353817,32	1188181,94
1	353818,90	1188183,25
1.38		
1	353856,33	1188171,58
2	353843,29	1188176,12
3	353835,87	1188168,90
4	353833,44	1188166,87
5	353841,37	1188159,46
6	353844,20	1188162,46
7	353845,84	1188160,89
1	353856,33	1188171,58
1.39		
1	354027,79	1188131,81
2	354023,67	1188124,67
3	354028,90	1188121,65
4	354031,88	1188119,93
5	354035,95	1188126,99

Инв. № подл.	Подп. и дата	Взам. инв. №	

Изм.	Кол.уч	Лист	№ док	Подп.	Дата

1/34ЦУКС/0640/ПИР/СГТП/ИРД-ППМТ6

Лист

13

№ точ-ки	Координаты в МСК-39	
	Х	У
1	354027,79	1188131,81
1.40		
1	354022,88	1188134,71
2	354006,16	1188109,32
3	354008,75	1188107,91
4	354011,30	1188110,98
5	354019,44	1188123,32
6	354027,30	1188118,76
7	354028,90	1188121,65
8	354023,67	1188124,67
9	354027,79	1188131,81
1	354022,88	1188134,71
1.41		
1	354003,73	1188132,43
2	354014,98	1188154,68
3	354016,27	1188164,53
4	354003,54	1188171,35
5	354002,50	1188169,91
6	353987,23	1188144,52
7	354000,26	1188137,61
8	353999,25	1188135,02
1	354003,73	1188132,43
1.45		
1	354031,39	1188170,55
2	354034,02	1188178,23
3	354017,73	1188182,58
4	354016,30	1188178,90
5	354018,52	1188178,07
1	354031,39	1188170,55
1.46		
1	354268,03	1188021,85
2	354282,47	1188035,80
3	354281,53	1188036,44
4	354276,44	1188039,40
5	354262,84	1188026,24
1	354268,03	1188021,85
2.13		
Конгур 1		
1	354262,84	1188026,24
2	354236,85	1188034,03
3	354233,78	1188034,95
4	354222,17	1188038,42
5	354193,71	1188046,94
6	354188,37	1188049,38

№ точ-ки	Координаты в МСК-39	
	Х	У
7	354181,16	1188055,52
8	354179,56	1188057,68
9	354178,75	1188059,87
10	354178,36	1188063,73
11	354177,27	1188074,22
12	354158,85	1188081,49
13	354158,56	1188080,76
14	354146,96	1188081,83
15	354140,20	1188082,85
16	354135,79	1188083,72
17	354129,42	1188088,35
18	354108,68	1188114,22
19	354098,86	1188100,88
20	354119,79	1188085,88
21	354129,19	1188079,78
22	354138,03	1188076,35
23	354145,15	1188075,38
24	354158,13	1188075,16
25	354163,19	1188073,24
26	354168,20	1188069,36
27	354171,92	1188064,23
28	354172,94	1188058,36
29	354181,56	1188042,59
30	354186,65	1188042,04
31	354193,00	1188041,29
32	354222,37	1188031,84
33	354260,55	1188019,57
34	354263,81	1188017,12
35	354268,03	1188021,85
1	354262,84	1188026,24
Конгур 2		
36	354282,47	1188035,80
37	354284,72	1188038,36
38	354307,41	1188018,71
39	354309,61	1188016,43
40	354311,19	1188022,13
41	354298,88	1188031,39
42	354285,08	1188045,07
43	354283,16	1188045,89
44	354276,44	1188039,40
45	354281,53	1188036,44
36	354282,47	1188035,80

Взам. инв. №

Подп. и дата

Инв. № подл.

Изм.	Кол.уч	Лист	№ док	Подп.	Дата

1/34ЦУКС/0640/ПИР/СГТП/ИРД-ППМТ6

Лист

14

СВЕДЕНИЯ О ГРАНИЦАХ ТЕРРИТОРИИ, ПРИМЕНИТЕЛЬНО К КОТОРОЙ ОСУЩЕСТВЛЯЕТСЯ ПОДГОТОВКА ПРОЕКТА МЕЖЕВАНИЯ

В соответствии с п.35в положения о составе и содержании проектов планировки территории, предусматривающих размещение одного или нескольких линейных объектов, утвержденного постановлением Правительства Российской Федерации от 12 мая 2017 г. № 564 в редакции от 26 августа 2020 г. (далее положение №564) Раздел 2 "Проект межевания территории. Текстовая часть" включает в себя сведения о границах территории, применительно к которой осуществляется подготовка проекта межевания, содержащие перечень координат характерных точек таких границ в системе координат, используемой для ведения Единого государственного реестра недвижимости.

Границы территории, применительно к которой осуществляется подготовка проекта межевания, отображены графически на чертеже межевания территории.

Перечень координат характерных точек границ территории, применительно к которой осуществляется подготовка проекта межевания, приведен в Таблице 7.

Инв. № подл.						1/34ЦУКС/0640/ПИР/СГТП/ИРД-ППМТ6	Лист
							15
Взам. инв. №							
Подп. и дата							
	Изм.	Кол.уч	Лист	№ док	Подп.	Дата	

Таблица 7. Перечень координат характерных точек границ территории, применительно к которой осуществляется подготовка проекта межевания.

Номер характерной точки	Координаты в системе МСК-59	
	X, м	Y, м
1	353586,37	1188323,51
2	353584,81	1188323,68
3	353541,17	1188325,98
4	353482,94	1188327,49
5	353482,79	1188329,32
6	353478,60	1188329,01
7	353478,72	1188327,60
8	353466,85	1188327,91
9	353460,20	1188327,06
10	353455,14	1188327,06
11	353455,00	1188329,73
12	353451,01	1188329,53
13	353451,13	1188327,06
14	353379,82	1188327,08
15	353319,38	1188327,75
16	353251,24	1188327,58
17	353229,65	1188331,44
18	353223,20	1188335,11
19	353218,62	1188338,86
20	353215,38	1188344,31
21	353214,22	1188347,09
22	353213,27	1188351,56
23	353213,39	1188355,41
24	353214,14	1188359,90
25	353173,33	1188375,70
26	353164,95	1188368,51
27	353123,91	1188342,85
28	353116,58	1188348,50
29	353093,18	1188363,45
30	353049,51	1188373,97
31	353036,52	1188388,39
32	352972,56	1188429,36
33	352956,64	1188403,73
34	352954,67	1188406,52
35	352945,51	1188412,58
36	352935,38	1188419,27
37	352952,94	1188441,63
38	352951,71	1188442,47
39	352928,96	1188463,35
40	352923,24	1188456,42
41	352912,74	1188446,40
42	352891,00	1188467,86
43	352876,58	1188485,97
44	352854,15	1188523,68
45	352823,50	1188562,64
46	352823,03	1188563,41
47	352826,77	1188566,22
48	352826,66	1188567,20
49	352806,31	1188590,04
50	352810,39	1188593,99
51	352810,15	1188594,82

Инв. № подл.	Подп. и дата	Взам. инв. №					

Изм.	Кол.уч	Лист	№ док	Подп.	Дата

1/34ЦУКС/0640/ПИР/СГТП/ИРД-ППМТ6

Лист

16

Номер характерной точки	Координаты в системе МСК-59	
	X, м	Y, м
52	352794,17	1188611,15
53	352798,47	1188613,81
54	352761,65	1188674,06
55	352760,73	1188673,55
56	352756,65	1188680,99
57	352757,20	1188681,34
58	352755,87	1188683,52
59	352742,06	1188706,12
60	352727,31	1188729,73
61	352734,65	1188734,43
62	352735,67	1188732,90
63	352738,01	1188734,54
64	352738,37	1188733,96
65	352738,91	1188733,27
66	352739,99	1188733,11
67	352750,05	1188739,17
68	352703,61	1188816,27
69	352671,43	1188796,16
70	352669,45	1188799,35
71	352663,36	1188795,46
72	352628,69	1188850,45
73	352619,52	1188864,93
74	352581,91	1188924,33
75	352573,98	1188936,86
76	352549,60	1188986,99
77	352538,42	1189005,03
78	352526,31	1189024,55
79	352526,27	1189030,55
80	352519,14	1189043,30
81	352509,75	1189065,05
82	352507,21	1189071,05
83	352506,34	1189072,31
84	352504,35	1189073,82
85	352501,54	1189074,77
86	352498,71	1189074,84
87	352495,84	1189074,31
88	352489,72	1189068,92
89	352436,47	1189014,98
90	352426,47	1189023,91
91	352418,46	1189031,06
92	352413,88	1189036,52
93	352398,56	1189047,83
94	352395,83	1189044,15
95	352417,87	1189015,16
96	352397,39	1188995,02
97	352369,63	1188966,00
98	352377,43	1188958,00
99	352377,94	1188958,48
100	352379,31	1188956,59
101	352445,49	1188869,83
102	352471,37	1188809,81
103	352480,82	1188814,34
104	352486,89	1188818,18
105	352490,42	1188812,00

Инва. № подл.	Подп. и дата	Взам. инв. №

Изм.	Кол.уч	Лист	№ док	Подп.	Дата

1/34ЦУКС/0640/ПИР/СГТП/ИРД-ППМТ6

Лист

17

Номер характерной точки	Координаты в системе МСК-59	
	X, м	Y, м
106	352488,11	1188810,66
107	352493,35	1188802,78
108	352495,08	1188803,74
109	352503,20	1188789,37
110	352516,34	1188768,36
111	352505,02	1188761,51
112	352493,15	1188754,27
113	352557,95	1188659,94
114	352639,88	1188578,46
115	352686,64	1188522,36
116	352703,12	1188495,83
117	352711,19	1188484,71
118	352743,86	1188426,12
119	352872,29	1188436,18
120	352884,76	1188427,95
121	352918,80	1188399,19
122	352925,16	1188403,57
123	352927,41	1188407,03
124	352937,52	1188400,45
125	352949,67	1188392,50
126	352945,33	1188385,50
127	352946,65	1188381,59
128	352947,76	1188380,32
129	352958,07	1188371,79
130	352963,47	1188368,52
131	352983,31	1188354,19
132	352984,81	1188354,00
133	352986,09	1188353,16
134	352993,51	1188349,07
135	353001,57	1188344,95
136	353011,32	1188341,53
137	353024,32	1188336,26
138	353041,29	1188329,21
139	353053,62	1188325,23
140	353071,60	1188318,68
141	353058,89	1188267,51
142	353090,85	1188267,71
143	353118,28	1188261,81
144	353146,52	1188247,53
145	353164,73	1188238,32
146	353166,62	1188241,20
147	353213,97	1188225,21
148	353215,37	1188233,31
149	353228,46	1188234,33
150	353238,75	1188238,18
151	353303,98	1188235,01
152	353316,27	1188234,83
153	353340,59	1188232,07
154	353339,91	1188252,13
155	353428,47	1188258,92
156	353479,46	1188256,76
157	353486,56	1188256,46
158	353489,29	1188256,34
159	353510,15	1188253,09

Инва. № подл.	Подп. и дата	Взам. инв. №

Изм.	Кол.уч	Лист	№ док	Подп.	Дата

1/34ЦУКС/0640/ПИР/СГТП/ИРД-ППМТ6

Лист

18

Номер характерной точки	Координаты в системе МСК-59	
	X, м	Y, м
160	353530,58	1188254,73
161	353568,78	1188255,22
162	353592,82	1188252,58
163	353594,03	1188252,32
164	353575,48	1188238,86
165	353562,07	1188200,51
166	353562,61	1188143,32
167	353570,12	1188142,96
168	353569,28	1188179,49
169	353569,58	1188199,27
170	353581,79	1188234,17
171	353604,90	1188250,01
172	353632,82	1188244,08
173	353651,81	1188240,25
174	353658,76	1188240,33
175	353675,20	1188239,55
176	353695,01	1188238,70
177	353706,52	1188236,94
178	353742,18	1188229,83
179	353742,20	1188204,74
180	353754,74	1188207,96
181	353759,39	1188208,06
182	353758,16	1188207,44
183	353747,76	1188174,58
184	353743,99	1188174,23
185	353744,36	1188170,25
186	353750,78	1188170,83
187	353760,69	1188202,17
188	353762,82	1188196,59
189	353766,56	1188198,03
190	353763,61	1188205,72
191	353776,38	1188212,22
192	353779,07	1188211,27
193	353781,36	1188207,03
194	353779,22	1188205,96
195	353776,09	1188203,47
196	353790,48	1188176,83
197	353795,86	1188166,93
198	353796,20	1188167,12
199	353796,73	1188166,14
200	353795,24	1188165,32
201	353792,13	1188165,06
202	353782,79	1188160,20
203	353783,64	1188158,70
204	353773,67	1188154,75
205	353772,02	1188154,32
206	353793,46	1188137,71
207	353790,47	1188136,41
208	353789,32	1188132,17
209	353776,87	1188127,80
210	353766,24	1188124,08
211	353764,47	1188130,26
212	353760,62	1188129,16
213	353762,79	1188121,58

Инва. № подл.	Подп. и дата	Взам. инв. №

Изм.	Кол.уч	Лист	№ док	Подп.	Дата

1/34ЦУКС/0640/ПИР/СГТП/ИРД-ППМТ6

Лист

19

Номер характерной точки	Координаты в системе МСК-59	
	X, м	Y, м
214	353759,74	1188113,13
215	353763,45	1188111,60
216	353765,21	1188116,49
217	353766,69	1188115,84
218	353768,21	1188119,52
219	353793,27	1188128,48
220	353794,45	1188132,81
221	353803,48	1188136,45
222	353808,55	1188139,91
223	353819,51	1188145,70
224	353818,13	1188148,32
225	353822,95	1188152,27
226	353830,24	1188158,31
227	353836,72	1188163,80
228	353841,37	1188159,46
229	353844,20	1188162,46
230	353845,84	1188160,89
231	353850,80	1188165,95
232	353853,41	1188163,76
233	353849,90	1188160,56
234	353837,05	1188136,36
235	353825,39	1188114,41
236	353841,59	1188107,94
237	353828,40	1188077,20
238	353925,06	1188047,15
239	353983,20	1188131,71
240	353997,24	1188127,34
241	354001,49	1188133,72
242	354003,73	1188132,43
243	354016,50	1188125,02
244	354006,16	1188109,32
245	353984,69	1188080,50
246	353987,90	1188078,12
247	354006,20	1188103,13
248	354009,52	1188107,49
249	354020,91	1188122,46
250	354027,30	1188118,76
251	354028,90	1188121,65
252	354031,88	1188119,93
253	354035,95	1188126,99
254	354045,28	1188121,48
255	354054,94	1188116,10
256	354060,71	1188117,29
257	354064,39	1188115,93
258	354067,19	1188114,73
259	354090,46	1188102,56
260	354091,02	1188103,34
261	354094,06	1188101,47
262	354096,93	1188101,90
263	354098,86	1188100,88
264	354099,35	1188098,45
265	354089,74	1188071,88
266	354093,50	1188070,52
267	354101,16	1188091,72

Инва. № подл.	Подп. и дата	Взам. инв. №

Изм.	Кол.уч	Лист	№ док	Подп.	Дата

1/34ЦУКС/0640/ПИР/СГТП/ИРД-ППМТ6

Лист

20

Номер характерной точки	Координаты в системе МСК-59	
	X, м	Y, м
268	354106,83	1188069,33
269	354110,71	1188070,31
270	354103,88	1188097,28
271	354119,79	1188085,88
272	354129,19	1188079,78
273	354126,92	1188076,00
274	354124,73	1188070,14
275	354124,22	1188067,61
276	354115,62	1188031,55
277	354114,62	1188014,61
278	354113,96	1188002,16
279	354113,64	1187999,25
280	354110,51	1187969,38
281	354108,51	1187950,13
282	354110,37	1187949,55
283	354112,70	1187948,83
284	354113,89	1187952,65
285	354112,81	1187952,98
286	354113,34	1187957,91
287	354117,53	1188010,42
288	354118,84	1188025,43
289	354119,59	1188030,95
290	354128,13	1188066,76
291	354128,71	1188069,65
292	354128,90	1188073,58
293	354127,79	1188075,36
294	354129,86	1188076,64
295	354131,48	1188078,89
296	354135,52	1188077,32
297	354135,57	1188075,65
298	354139,57	1188075,80
299	354139,56	1188076,14
300	354145,15	1188075,38
301	354158,13	1188075,16
302	354163,19	1188073,24
303	354168,20	1188069,36
304	354171,92	1188064,23
305	354172,94	1188058,36
306	354181,56	1188042,59
307	354186,65	1188042,04
308	354193,00	1188041,29
309	354222,37	1188031,84
310	354260,55	1188019,57
311	354263,81	1188017,12
312	354268,03	1188021,85
313	354282,47	1188035,80
314	354284,72	1188038,36
315	354307,41	1188018,71
316	354309,61	1188016,43
317	354323,16	1188001,13
318	354327,97	1187985,23
319	354324,74	1187950,31
320	354324,24	1187944,94
321	354326,96	1187941,98

Инва. № подл.	Подп. и дата	Взам. инв. №

Изм.	Кол.уч	Лист	№ док	Подп.	Дата

1/34ЦУКС/0640/ПИР/СГТП/ИРД-ППМТ6

Лист

21

Номер характерной точки	Координаты в системе МСК-59	
	X, м	Y, м
322	354330,50	1187939,95
323	354330,77	1187945,41
324	354330,03	1187945,90
325	354332,87	1187986,17
326	354327,34	1188003,29
327	354317,65	1188014,73
328	354313,18	1188018,82
329	354311,19	1188022,13
330	354315,77	1188029,79
331	354319,22	1188028,44
332	354320,11	1188030,72
333	354320,83	1188030,08
334	354327,26	1188025,62
335	354332,07	1188022,54
336	354342,70	1188015,98
337	354358,03	1188007,29
338	354363,22	1188003,12
339	354368,52	1187998,86
340	354390,09	1187981,73
341	354391,43	1187980,43
342	354403,89	1187966,82
343	354415,33	1187955,29
344	354411,14	1187951,46
345	354408,08	1187948,47
346	354402,52	1187943,02
347	354399,74	1187940,41
348	354387,59	1187928,98
349	354386,39	1187927,86
350	354384,70	1187926,26
351	354386,92	1187923,79
352	354410,29	1187939,13
353	354411,32	1187939,36
354	354414,44	1187939,32
355	354418,12	1187935,57
356	354431,30	1187927,40
357	354445,26	1187912,88
358	354455,83	1187894,12
359	354459,45	1187887,76
360	354462,73	1187879,26
361	354470,83	1187875,75
362	354479,26	1187846,90
363	354484,11	1187831,73
364	354485,21	1187828,28
365	354485,57	1187827,16
366	354520,56	1187717,60
367	354511,21	1187705,33
368	354507,71	1187700,67
369	354503,44	1187698,35
370	354500,72	1187695,76
371	354511,03	1187678,43
372	354519,46	1187660,52
373	354528,56	1187632,64
374	354521,50	1187631,25
375	354565,18	1187491,53

Инва. № подл.	Подп. и дата	Взам. инв. №

Изм.	Кол.уч	Лист	№ док	Подп.	Дата

1/34ЦУКС/0640/ПИР/СГТП/ИРД-ППМТ6

Лист

22

Номер характерной точки	Координаты в системе МСК-59	
	X, м	Y, м
376	354566,96	1187485,80
377	354580,79	1187441,48
378	354582,02	1187437,57
379	354586,60	1187422,88
380	354589,51	1187413,56
381	354591,07	1187410,20
382	354591,91	1187408,39
383	354615,17	1187410,08
384	354641,41	1187415,99
385	354638,50	1187441,44
386	354624,16	1187511,57
387	354609,82	1187581,69
388	354606,11	1187581,15
389	354594,16	1187629,25
390	354584,93	1187672,07
391	354577,34	1187718,38
392	354580,75	1187729,20
393	354578,42	1187749,27
394	354580,17	1187817,17
395	354581,21	1187825,24
396	354596,46	1187828,91
397	354605,89	1187868,09
398	354600,52	1187869,38
399	354608,15	1187901,31
400	354608,45	1187902,67
401	354626,28	1187898,72
402	354628,36	1187897,37
403	354631,56	1187904,93
404	354628,81	1187905,93
405	354605,93	1187908,26
406	354599,84	1187910,65
407	354597,77	1187911,47
408	354602,85	1187937,11
409	354610,51	1187954,72
410	354625,22	1187978,31
411	354638,73	1187994,77
412	354644,86	1187999,97
413	354657,49	1187988,22
414	354673,12	1188005,08
415	354671,57	1188006,52
416	354673,52	1188008,63
417	354683,84	1188019,66
418	354692,11	1188035,22
419	354693,79	1188038,39
420	354697,32	1188045,03
421	354698,67	1188049,05
422	354700,21	1188051,14
423	354704,43	1188055,70
424	354721,12	1188066,83
425	354734,15	1188078,16
426	354731,77	1188081,37
427	354755,98	1188097,20
428	354762,41	1188091,84
429	354775,50	1188100,47

Инва. № подл.	Подп. и дата	Взам. инв. №

Изм.	Кол.уч	Лист	№ док	Подп.	Дата

1/34ЦУКС/0640/ПИР/СГТП/ИРД-ППМТ6

Лист

23

Номер характерной точки	Координаты в системе МСК-59	
	X, м	Y, м
430	354769,80	1188108,49
431	354793,79	1188125,84
432	354799,40	1188129,27
433	354816,01	1188139,38
434	354834,73	1188151,91
435	354883,96	1188189,74
436	354932,18	1188247,48
437	354976,07	1188302,22
438	354985,39	1188314,78
439	355005,75	1188341,85
440	355023,96	1188357,79
441	355037,67	1188372,70
442	355101,37	1188436,40
443	355180,51	1188500,74
444	355252,85	1188557,21
445	355263,82	1188566,61
446	355287,27	1188615,49
447	355274,18	1188634,20
448	355255,79	1188624,01
449	355202,26	1188585,79
450	355194,48	1188579,66
451	355193,41	1188580,94
452	355113,50	1188516,80
453	355050,11	1188459,65
454	355027,29	1188439,07
455	355013,15	1188420,33
456	354993,70	1188394,56
457	354981,75	1188380,08
458	354947,88	1188339,04
459	354860,69	1188223,70
460	354809,41	1188182,46
461	354787,15	1188164,56
462	354779,84	1188159,57
463	354770,55	1188153,24
464	354667,74	1188094,99
465	354643,95	1188091,81
466	354573,16	1188082,10
467	354508,84	1188081,81
468	354508,58	1188085,53
469	354516,87	1188086,03
470	354516,31	1188097,03
471	354516,56	1188097,57
472	354519,92	1188099,73
473	354516,10	1188105,62
474	354533,96	1188105,89
475	354535,17	1188102,28
476	354544,76	1188102,77
477	354543,54	1188106,02
478	354547,34	1188106,06
479	354547,38	1188110,03
480	354553,23	1188113,02
481	354545,21	1188133,46
482	354538,50	1188130,82
483	354537,63	1188133,03

Инва. № подл.	Подп. и дата	Взам. инв. №

Изм.	Кол.уч	Лист	№ док	Подп.	Дата

1/34ЦУКС/0640/ПИР/СГТП/ИРД-ППМТ6

Лист

24

Номер характерной точки	Координаты в системе МСК-59	
	X, м	Y, м
484	354514,21	1188123,86
485	354491,07	1188123,76
486	354502,16	1188132,06
487	354504,27	1188133,53
488	354498,68	1188141,61
489	354488,02	1188136,35
490	354465,20	1188167,03
491	354464,60	1188170,97
492	354460,65	1188170,37
493	354461,39	1188165,45
494	354460,75	1188160,80
495	354482,13	1188129,02
496	354484,71	1188127,24
497	354484,74	1188125,66
498	354465,34	1188126,98
499	354465,35	1188128,05
500	354459,49	1188128,50
501	354411,10	1188132,15
502	354403,89	1188115,18
503	354424,01	1188104,27
504	354423,94	1188103,95
505	354413,26	1188106,25
506	354396,17	1188110,41
507	354382,46	1188115,03
508	354367,31	1188122,77
509	354355,93	1188130,49
510	354327,04	1188153,67
511	354314,98	1188163,19
512	354301,61	1188172,20
513	354292,21	1188177,12
514	354279,69	1188182,02
515	354252,65	1188188,07
516	354229,14	1188192,26
517	354224,62	1188194,17
518	354214,64	1188202,11
519	354210,78	1188208,52
520	354205,45	1188227,07
521	354199,49	1188225,86
522	354206,06	1188194,96
523	354215,41	1188178,41
524	354215,51	1188178,54
525	354266,97	1188164,86
526	354291,48	1188154,95
527	354305,82	1188145,02
528	354313,67	1188138,76
529	354316,20	1188140,77
530	354324,50	1188130,31
531	354337,55	1188119,48
532	354354,32	1188107,33
533	354318,91	1188119,05
534	354310,89	1188122,75
535	354270,92	1188141,66
536	354267,91	1188135,30
537	354239,03	1188146,99

Инва. № подл.	Подп. и дата	Взам. инв. №

Изм.	Кол.уч	Лист	№ док	Подп.	Дата

1/34ЦУКС/0640/ПИР/СГТП/ИРД-ППМТ6

Лист

25

Номер характерной точки	Координаты в системе МСК-59	
	X, м	Y, м
538	354222,28	1188141,96
539	354160,51	1188159,72
540	354162,89	1188167,66
541	354159,03	1188168,73
542	354156,66	1188160,83
543	354094,96	1188178,57
544	354071,72	1188186,58
545	354073,65	1188192,12
546	354076,87	1188191,05
547	354086,99	1188212,77
548	354093,58	1188233,59
549	354104,83	1188231,70
550	354109,36	1188231,11
551	354109,55	1188231,80
552	354114,55	1188230,44
553	354134,78	1188227,82
554	354141,81	1188205,66
555	354145,46	1188207,15
556	354138,06	1188231,43
557	354105,42	1188235,66
558	354094,56	1188237,48
559	354101,76	1188281,54
560	354100,85	1188287,88
561	354106,14	1188306,21
562	354109,10	1188316,45
563	354110,18	1188320,18
564	354120,43	1188320,63
565	354123,49	1188342,69
566	354125,25	1188356,62
567	354127,11	1188371,26
568	354128,82	1188384,76
569	354130,41	1188397,10
570	354131,12	1188405,91
571	354128,31	1188413,55
572	354129,80	1188423,11
573	354131,90	1188430,24
574	354133,32	1188438,70
575	354128,86	1188441,78
576	354126,49	1188433,26
577	354124,89	1188426,03
578	354123,35	1188415,40
579	354125,79	1188404,42
580	354125,28	1188397,03
581	354122,83	1188384,56
582	354119,66	1188369,25
583	354117,74	1188357,59
584	354116,48	1188341,92
585	354117,52	1188340,86
586	354115,80	1188325,47
587	354107,07	1188325,04
588	354096,48	1188288,36
589	354096,33	1188281,07
590	354086,85	1188235,33
591	354071,35	1188221,16

Инва. № подл.	Подп. и дата	Взам. инв. №

Изм.	Кол.уч	Лист	№ док	Подп.	Дата

1/34ЦУКС/0640/ПИР/СГТП/ИРД-ППМТ6

Лист

26

Номер характерной точки	Координаты в системе МСК-59	
	X, м	Y, м
592	354069,22	1188218,64
593	354063,92	1188217,77
594	354050,88	1188194,56
595	354033,86	1188212,73
596	354032,81	1188214,76
597	354037,66	1188218,26
598	354038,50	1188221,43
599	353918,25	1188258,71
600	353915,62	1188265,04
601	353915,14	1188275,22
602	353908,48	1188277,13
603	353904,30	1188278,46
604	353910,90	1188328,37
605	353907,46	1188333,91
606	353910,83	1188363,82
607	353911,71	1188371,09
608	353917,50	1188421,52
609	353917,90	1188425,04
610	353922,70	1188467,27
611	353927,33	1188507,35
612	353930,71	1188553,72
613	353930,42	1188572,13
614	353930,35	1188576,21
615	353930,14	1188578,14
616	353925,85	1188616,82
617	353925,78	1188617,50
618	353925,42	1188620,72
619	353923,64	1188628,77
620	353920,32	1188632,98
621	353919,22	1188632,89
622	353919,18	1188633,27
623	353918,61	1188633,23
624	353918,58	1188634,86
625	353895,14	1188664,87
626	353895,09	1188665,25
627	353892,74	1188664,98
628	353874,10	1188663,04
629	353873,78	1188665,52
630	353869,85	1188664,96
631	353870,68	1188658,68
632	353891,54	1188661,07
633	353894,88	1188631,46
634	353896,52	1188598,09
635	353923,00	1188597,37
636	353924,99	1188577,05
637	353925,26	1188548,93
638	353922,64	1188513,10
639	353914,87	1188459,71
640	353908,16	1188399,48
641	353904,52	1188399,57
642	353904,31	1188390,71
643	353902,17	1188373,36
644	353874,73	1188373,39
645	353871,14	1188352,52

Инва. № подл.	Подп. и дата	Взам. инв. №

Изм.	Кол.уч	Лист	№ док	Подп.	Дата

1/34ЦУКС/0640/ПИР/СГТП/ИРД-ППМТ6

Лист

27

Номер характерной точки	Координаты в системе МСК-59	
	X, м	Y, м
646	353870,84	1188348,71
647	353870,64	1188344,79
648	353870,40	1188342,62
649	353869,56	1188342,45
650	353868,76	1188333,43
651	353867,73	1188329,41
652	353860,69	1188301,61
653	353859,59	1188297,24
654	353860,80	1188292,05
655	353893,97	1188281,69
656	353883,43	1188251,38
657	353877,74	1188253,33
658	353869,12	1188256,39
659	353859,01	1188260,55
660	353769,82	1188267,54
661	353752,07	1188271,98
662	353725,85	1188292,42
663	353709,42	1188298,11
664	353720,45	1188326,46
665	353716,73	1188327,91
666	353705,62	1188299,38
667	353676,84	1188307,35
668	353633,17	1188318,48
669	353590,35	1188323,08
670	353594,25	1188365,30
671	353620,64	1188365,08
672	353625,71	1188367,27
673	353661,14	1188369,43
674	353660,90	1188373,42
675	353624,77	1188371,22
676	353619,83	1188369,09
677	353590,60	1188369,33
1	353586,37	1188323,51
За исключением		
678	353182,71	1188276,74
679	353180,60	1188284,46
680	353188,32	1188286,57
681	353190,43	1188278,85
678	353182,71	1188276,74
За исключением		
682	353897,81	1188280,54
683	353898,68	1188283,04
684	353896,69	1188285,03
685	353864,18	1188295,19
686	353863,71	1188297,21
687	353864,57	1188300,63
688	353871,61	1188328,42
689	353872,72	1188332,76
690	353873,28	1188339,09
691	353877,65	1188339,94
692	353876,90	1188343,87
693	353874,51	1188343,41
694	353874,63	1188344,46
695	353874,83	1188348,46

Инва. № подл.	Подп. и дата	Взам. инв. №

Изм.	Кол.уч	Лист	№ док	Подп.	Дата

1/34ЦУКС/0640/ПИР/СГТП/ИРД-ППМТ6

Лист

28

Номер характерной точки	Координаты в системе МСК-59	
	X, м	Y, м
696	353875,11	1188352,03
697	353878,10	1188369,38
698	353904,80	1188369,35
699	353904,64	1188367,92
700	353902,78	1188329,22
701	353906,61	1188326,50
702	353900,41	1188279,69
682	353897,81	1188280,54
За исключением		
703	353923,54	1188601,36
704	353921,76	1188617,44
705	353919,90	1188627,05
706	353895,99	1188657,34
707	353898,87	1188631,78
708	353900,33	1188601,99
703	353923,54	1188601,36
За исключением		
709	354146,96	1188081,83
710	354148,46	1188093,13
711	354139,79	1188094,27
712	354139,61	1188083,26
713	354140,20	1188082,85
709	354146,96	1188081,83
За исключением		
714	354279,51	1188042,37
715	354266,56	1188048,31
716	354262,32	1188050,00
717	354241,51	1188059,49
718	354189,42	1188076,67
719	354186,63	1188068,14
720	354177,54	1188071,64
721	354178,36	1188063,73
722	354178,75	1188059,87
723	354179,56	1188057,68
724	354181,16	1188055,52
725	354188,37	1188049,38
726	354193,71	1188046,94
727	354222,17	1188038,42
728	354233,78	1188034,95
729	354236,85	1188034,03
730	354262,84	1188026,24
714	354279,51	1188042,37

Инд. № подл.	Подп. и дата	Взам. инв. №

Изм.	Кол.уч	Лист	№ док	Подп.	Дата

1/34ЦУКС/0640/ПИР/СГТП/ИРД-ППМТ6

Лист

29

**ЦЕЛЕВОЕ НАЗНАЧЕНИЕ ЛЕСОВ, ВИД (ВИДЫ) РАЗРЕШЕННОГО
ИСПОЛЬЗОВАНИЯ ЛЕСНОГО УЧАСТКА, КОЛИЧЕСТВЕННЫЕ И
КАЧЕСТВЕННЫЕ ХАРАКТЕРИСТИКИ ЛЕСНОГО УЧАСТКА,
СВЕДЕНИЯ О НАХОЖДЕНИИ ЛЕСНОГО УЧАСТКА В ГРАНИЦАХ
ОСОБО ЗАЩИТНЫХ УЧАСТКОВ ЛЕСОВ**

В соответствии с данными ЕГРН, проектируемый объект не имеет пересечений с землями лесного фонда.

Инв. № подл.	Подп. и дата	Взам. инв. №					Лист
Изм.	Кол.уч	Лист	№ док	Подп.	Дата	1/34ЦУКС/0640/ПИР/СГТП/ИРД-ППМТ6	