



Общество с ограниченной ответственностью
«НеваТрансПроект»

**Реконструкция сетей водоснабжения ст.
Калининград Калининградская железная дорога**

***ВНЕСЕНИЕ ИЗМЕНЕНИЙ
В ДОКУМЕНТАЦИЮ ПО ПЛАНИРОВКЕ ТЕРРИТОРИИ***

ПРОЕКТ МЕЖЕВАНИЯ ТЕРРИТОРИИ

ОСНОВНАЯ ЧАСТЬ

Раздел 1

Проект межевания территории. Графическая часть.

7934/52-0211-2019-ПМ1

Том 5

Изм	№ док.	Подп.	Дата

2023



Общество с ограниченной ответственностью
«НеваТрансПроект»

**Реконструкция сетей водоснабжения ст.
Калининград Калининградская железная дорога**

**ВНЕСЕНИЕ ИЗМЕНЕНИЙ
В ДОКУМЕНТАЦИЮ ПО ПЛАНИРОВКЕ ТЕРРИТОРИИ**

ПРОЕКТ МЕЖЕВАНИЯ ТЕРРИТОРИИ

ОСНОВНАЯ ЧАСТЬ

Раздел 1

Проект межевания территории. Графическая часть.

7934/52-0211-2019-ПМ1

Том 5

Главный инженер

Д.Ю. Зыков

Главный инженер проекта

Т.В. Осипов



Изм	№ док.	Подп.	Дата

2023

Согласовано			
Взам. Инв. №			
Подпись и дата			
Инв. № подл.			

Содержание тома

Обозначение	Наименование	Примечание (номера страниц)
7934/52-0211-2019-ПМ1-С	Содержание тома	2
7934/52-0211-2019-ПМ1-СД	Состав документации	3
7934/52-0211-2019-ПМ1	Гарантийная запись	4
	Графическая часть:	
7934/52-0211-2019-ПМ1, Лист 1.1	Чертеж межевания территории М 1:1000	5
7934/52-0211-2019-ПМ1, Лист 1.2	Чертеж межевания территории М 1:1000	6
7934/52-0211-2019-ПМ1, Лист 1.3	Чертеж межевания территории М 1:1000	7
7934/52-0211-2019-ПМ1, Лист 1.4	Чертеж межевания территории М 1:1000	8
7934/52-0211-2019-ПМ1, Лист 1.5	Чертеж межевания территории М 1:1000	9

Согласовано

Взам. Инв. №

Подпись и дата

Инв. № подл.

7934/52-0211-2019-ПМ1-С

Изм.	Кол.уч	Лист	№док.	Подпись	Дата
Разработал	Судас			<i>Судас</i>	07.04.23
Проверил	Титкова			<i>Титкова</i>	07.04.23
ГИП	Осипов			<i>Осипов</i>	07.04.23

Содержание тома

Стадия Лист Листов

ПМ 1


 Нева Транс Проект

Состав документации по планировке территории

Номер тома	Обозначение	Наименование	Примечание
Основная часть проекта планировки территории			
1	7934/52-0211-2019-ПП1	Раздел 1 «Проект планировки территории. Графическая часть»	
2	7934/52-0211-2019-ПП2	Раздел 2 «Положение о размещении линейных объектов»	
Материалы по обоснованию проекта планировки территории			
3.1	7934/52-0211-2019-ПП3.1	Раздел 3 «Материалы по обоснованию проекта планировки территории.» Часть 1 «Графическая часть. Листы 1-4»	
3.2	7934/52-0211-2019-ПП3.2	Раздел 3 «Материалы по обоснованию проекта планировки территории.» Часть 2 «Графическая часть. Листы 5-7»	
4.1	7934/52-0211-2019-ПП4.1	Раздел 4 «Материалы по обоснованию проекта планировки территории.» Часть 1 «Пояснительная записка. Приложения.»	
4.2	7934/52-0211-2019-ПП4.2	Раздел 4 «Материалы по обоснованию проекта планировки территории.» Часть 2 «Приложения.»	
Основная часть проекта межевания территории			
5	7934/52-0211-2019-ПМ1	Раздел 1 «Проект межевания территории. Графическая часть.»	
6	7934/52-0211-2019-ПМ2	Раздел 2 «Проект межевания территории. Текстовая часть.»	
Материалы по обоснованию проекта межевания территории			
7	7934/52-0211-2019-ПМ3	Раздел 3 «Материалы по обоснованию проекта межевания территории. Графическая часть»	
8	7934/52-0211-2019-ПМ4	Раздел 4 «Материалы по обоснованию проекта межевания территории. Пояснительная записка.»	
Приложение к документации по планировке территории			
9	7934/52-0211-2019-ПМ	Документ, содержащий сведения, подлежащие внесению в Единый государственный реестр недвижимости, в том числе описание местоположения границ земельных участков, подлежащих образованию в соответствии с проектом межевания территории	

Согласовано

Взам. Инв. №

Подпись и дата

Инв. № подл.

7934/52-0211-2019-ПМ1-СД

Изм.	Кол.уч	Лист	№ док.	Подпись	Дата
Разработал	Судас			<i>Судас</i>	07.04.23
Проверил	Титкова			<i>Титкова</i>	07.04.23
ГИП	Осипов			<i>Осипов</i>	07.04.23

Состав документации по планировке территории

Стадия Лист Листов

ПМ 1


 Нева Транс Проект

Гарантийная запись





Проект межевания территории объекта: Реконструкция сетей водоснабжения ст. Калининград Калининградская железная дорога выполнен в соответствии с государственными нормами, правилами, стандартами, исходными данными, а также техническими условиями и требованиями, выданными органами государственного надзора и заинтересованными организациями.

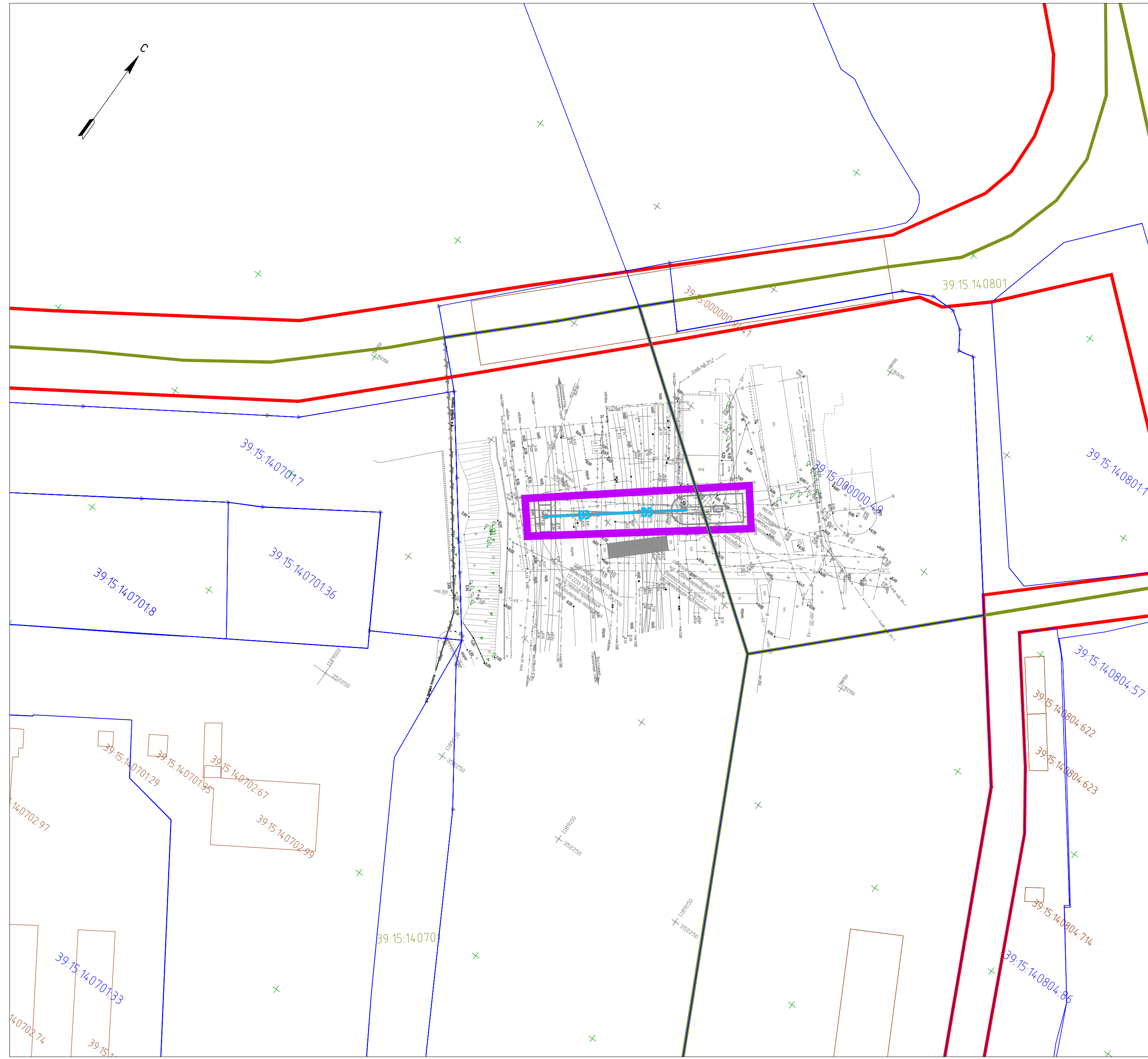
Главный инженер проекта  Т.В. Осипов

Согласовано	

Взам. Инв. №	
Подпись и дата	

Инв. № подл.	

						7934/52-0211-2019-ПМ1			
Изм.	Кол.уч	Лист	№док.	Подпись	Дата	Гарантийная запись	Стадия	Лист	Листов
Разработал		Судас			07.04.23		ПМ		1
Проверил		Титкова			07.04.23				
ГИП		Осипов			07.04.23				
						 Нева Транс Проект			



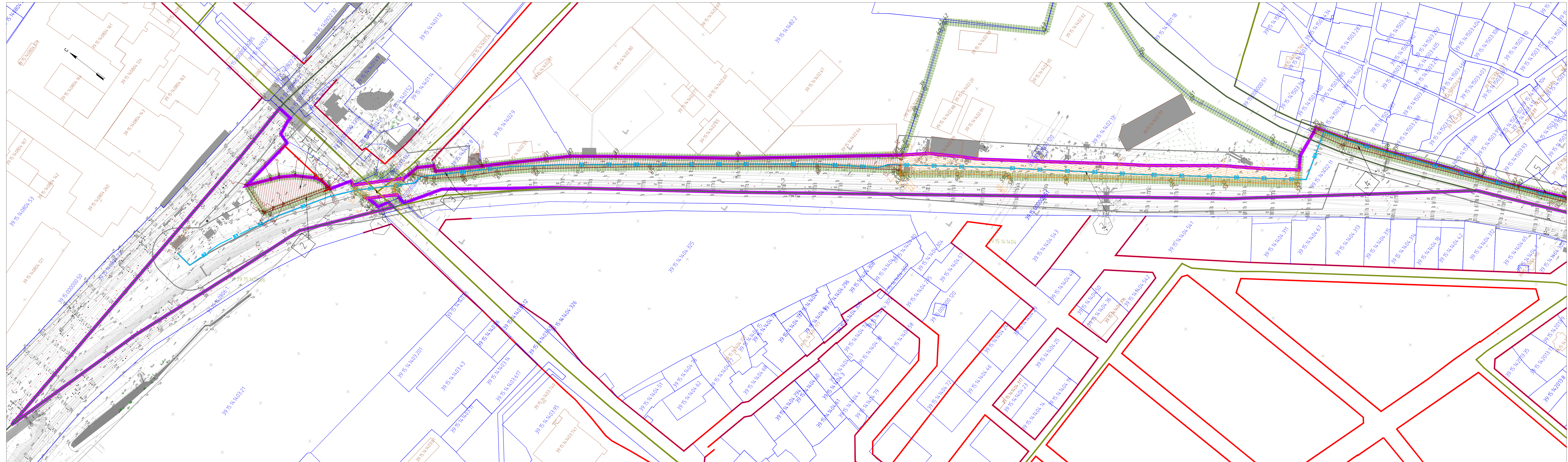
- ### Условные обозначения
- граница зоны планируемого размещения линейного объекта
 - граница межевания территории
 - 17 – характерная точка границы межевания территории
 - существующие красные линии
 - ВЗ – реконструируемый технический водопровод ВЗ
 - образуемый земельный участок
 - 12 – характерная точка образуемого земельного участка
 - 2 – условный номер образуемого земельного участка (с – на время строительства)
 - устанавливаемый публичный сервитут
 - 5 – характерная устанавливаемого публичного сервитута
 - 1 – условный номер устанавливаемого публичного сервитута (с – на время строительства)
- ### данные Единого государственного реестра недвижимости
- граница кадастрового квартала
 - граница земельного участка
 - объект капитального строительства
 - 39:15:14:1603 – номер кадастрового квартала
 - 39:15:14:1603:53 – номер кадастрового участка
 - 39:15:14:1404:195 – номер объектка капитального строительства



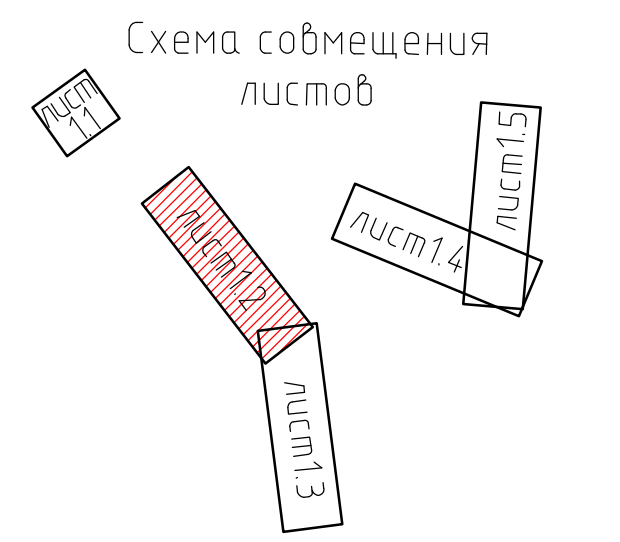
ПРИМЕЧАНИЯ:
 1. План составлен по материалам изысканий, выполненных ООО "НТП" в мае 2021 г.
 2. Система координат – МСК-39
 3. Система высот – Балтийская 1977г.

7934/52-0211-2019-ПМ1					
Реконструкция сетей водоснабжения ст. Калининград Калининградская железная дорога					
Изм.	Кол.чл.	Лист	№ док.	Подпись	Дата
Разработал	Судас			<i>[Signature]</i>	07.04.23
Проверил	Тюткова			<i>[Signature]</i>	07.04.23
ГИП	Осипов			<i>[Signature]</i>	07.04.23
			Стадия	Лист	Листов
			ПМ	1.1	1.5
Местоположение: Российская Федерация, городской округ "Город Калининград"					
Чертеж межевания территории М 1:1000					
				Нева Транс Проект	

Согласовано:	
Взам. инж. N	
Подпись и дата	
Инв. N подл.	



- Условные обозначения**
- граница зоны планируемого размещения линейного объекта
 - граница межевания территории
 - характерная точка границы межевания территории
 - существующие красные линии
 - Б3** – реконструируемый технический водопровод ВЗ
 - образуемый земельный участок
 - 12** – характерная точка образуемого земельного участка
 - 2** – условный номер образуемого земельного участка (С-на время строительства)
 - устанавливаемый публичный сервитут
 - 5** – характерная устанавливаемого публичного сервитута
 - 1** – условный номер устанавливаемого публичного сервитута (С-на время строительства)
- данные Единого государственного реестра недвижимости**
- граница кадастрового квартала
 - граница земельного участка
 - объект капитального строительства
 - 39.15.14.1603** – номер кадастрового квартала
 - 39.15.14.1603.53** – номер кадастрового участка
 - 39.15.14.1404.195** – номер объекта капитального строительства

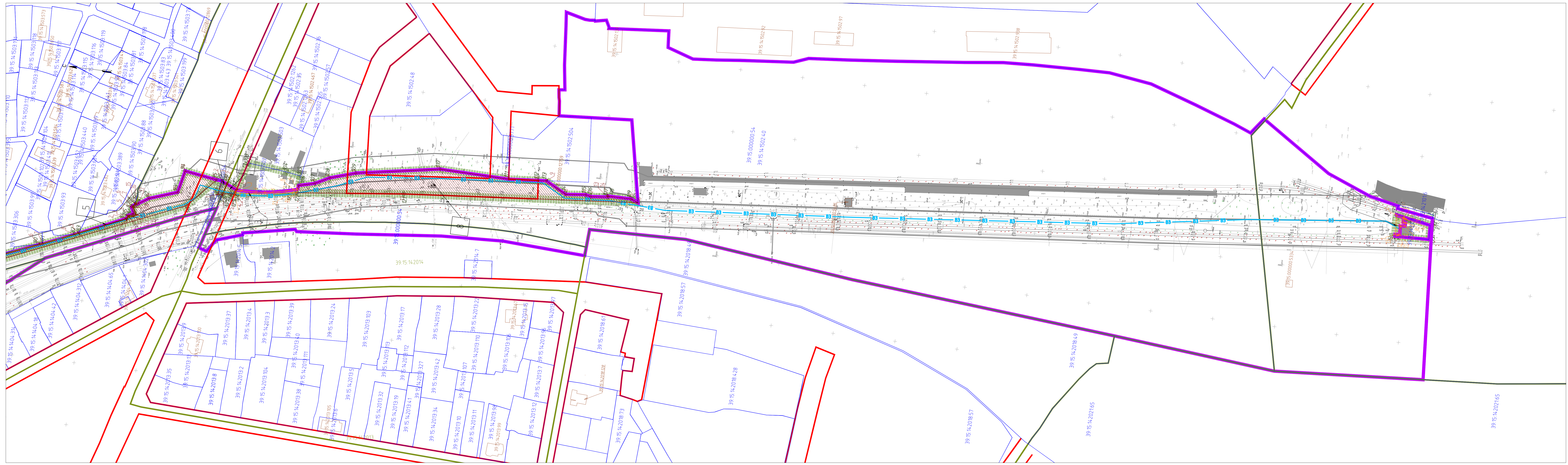


ПРИМЕЧАНИЯ

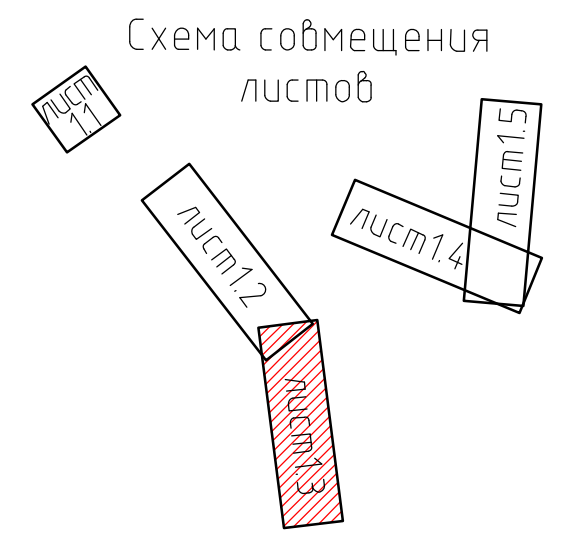
1. План составлен по материалам изысканий, выполненных ООО "НТП" в мае 2021 г.
2. Система координат – МСК-39
3. Система высот – Балтийская 1977г.

		7934/52-0211-2019-ПМ1			
		Реконструкция сетей водоснабжения ст. Калининград Калининградская железная дорога			
Изм.	Кол.ч/лист	№ док.	Подпись	Дата	
Разработал	Судас		<i>Судас</i>	07.04.23	
Проверил	Титкова		<i>Титкова</i>	07.04.23	
ИП	Осипов		<i>Осипов</i>	07.04.23	
			Местоположение: Российская Федерация, городской округ "Город Калининград"		
			Стадия	Лист	Листов
			ПМ	1.2	5
			Чертеж межевания территории М 1:1000		
			Нева Транс Проект		
			Формат А3x5		

Составлено:
 Проверено:
 Исполнено:
 Подпись:



- Условные обозначения**
- граница зоны планируемого размещения линейного объекта
 - граница межевания территории
 - характерная точка границы межевания территории
 - существующие красные линии
 - реконструируемый технический водопровод ВЗ
 - образуемый земельный участок
 - характерная точка образуемого земельного участка
 - условный номер образуемого земельного участка (с-на время строительства)
 - устанавливаемый публичный сервитут
 - характерная устанавливаемого публичного сервитута
 - условный номер устанавливаемого публичного сервитута (с-на время строительства)
- данные Единого государственного реестра недвижимости**
- граница кадастрового квартала
 - граница земельного участка
 - объект капитального строительства
 - номер кадастрового квартала
 - номер кадастрового участка
 - номер объекта капитального строительства

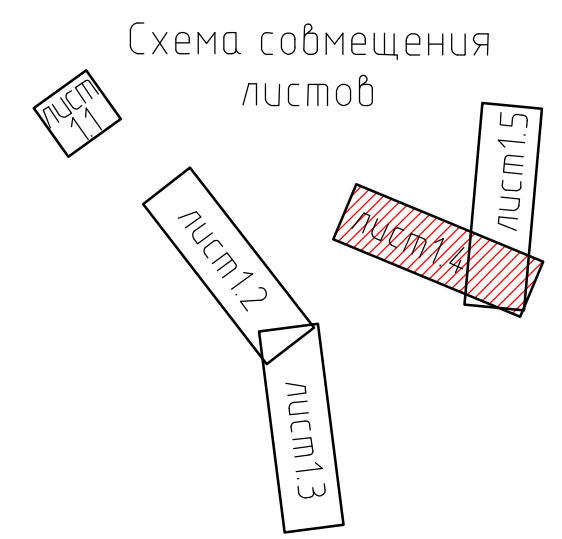


ПРИМЕЧАНИЯ:
 1. План составлен по материалам изысканий, выполненных ООО "НТП" в мае 2021 г.
 2. Система координат - МСК-39
 3. Система высот - Балтийская 1977г.

				7934/52-0211-2019-ПМ1			
				Реконструкция сетей водоснабжения ст. Калининград Калининградская железная дорога			
Изм.	Кол-во листов	М.шок	Подпись	Дата	Стадия	Лист	Листов
Разработал	Судас	Судас	Судас	07.04.23	Местоположение: Российская Федерация, городской округ "Город Калининград"	ПМ	1.3 / 5
Проверил	Титкова	Титкова	Титкова	07.04.23			
ГИП	Осипов	Осипов	Осипов	07.04.23			
				Чертеж межевания территории М 1:1000			
				Нева ТрансПроект			



- Условные обозначения**
- граница зоны планируемого размещения линейного объекта
 - граница межевания территории
 - 17 - характерная точка границы межевания территории
 - существующие красные линии
 - B3 - реконструируемый технический водопровод ВЗ
 - образуемый земельный участок
 - 12 - характерная точка образуемого земельного участка
 - 2 - условный номер образуемого земельного участка (С-на время строительства)
 - устанавливаемый публичный сервитут
 - 5 - характерная устанавливаемого публичного сервитута
 - 1 - условный номер устанавливаемого публичного сервитута (С-на время строительства)
- данные Единого государственного реестра недвижимости**
- граница кадастрового квартала
 - граница земельного участка
 - 39.15.14.1603 - объект капитального строительства
 - 39.15.14.1603.53 - номер кадастрового квартала
 - 39.15.14.1404.195 - номер кадастрового участка
 - 39.15.14.1404.195 - номер объекта капитального строительства



ПРИМЕЧАНИЯ:
 1. План составлен по материалам изысканий, выполненных ООО "НТП" в мае 2021 г.
 2. Система координат - МСК-39
 3. Система высот - Балтийская 1977г.

		7934/52-0211-2019-ПМ1			
		Реконструкция сетей водоснабжения ст. Калининград Калининградская железная дорога			
Изм.	Кол.ч/Лист	№док	Подпись	Дата	
Разработал	Судас		<i>Судас</i>	07.04.23	
Проверил	Тумкова		<i>Тумкова</i>	07.04.23	
ГИП	Осипов		<i>Осипов</i>	07.04.23	
		Местоположение: Российская Федерация, городская округа "Город Калининград"		Стандия	Листов
		Чертеж межевания территории М 1:1000		ПМ	1.4 5
		Нева Транс Проект			
		Формат А3x5			

Сос.материалы
 Базисный W
 МАС: N.топоз.



- Условные обозначения**
- граница зоны планируемого размещения линейного объекта
 - граница межевания территории
 - характерная точка границы межевания территории
 - существующие красные линии
 - реконструируемый технический водопровод ВЗ
 - образуемый земельный участок
 - характерная точка образуемого земельного участка
 - условный номер образуемого земельного участка (с – на время строительства)
 - устанавливаемый публичный сервитут
 - характерная устанавливаемого публичного сервитута
 - условный номер устанавливаемого публичного сервитута (с – на время строительства)
- данные Единого государственного реестра недвижимости**
- граница кадастрового квартала
 - граница земельного участка
 - объект капитального строительства
 - номер кадастрового квартала
 - номер кадастрового участка
 - номер объекта капитального строительства



ПРИМЕЧАНИЯ:

1. План составлен по материалам изысканий, выполненных ООО "НТП" в мае 2021 г.
2. Система координат – МСК-39
3. Система высот – Балтийская 1977г.

		7934/52-0211-2019-ПМ1			
		Реконструкция сетей водоснабжения ст. Калининград Калининградская железная дорога			
Изм.	Кол-во листов	№ док.	Подпись	Дата	
Разработал	Судас		<i>Судас</i>	07.04.23	
Проверил	Туткова		<i>Туткова</i>	07.04.23	
ГИП	Осипов		<i>Осипов</i>	07.04.23	
				Местоположение: Российская Федерация, городской округ "Город Калининград"	
				Чертеж межевания территории М 1:1000	
				Нева Транс Проект	
				Формат А3x5	

Составлено
 N государственн
 дата
 Исполнитель
 ИМЭН подл.