



Общество с ограниченной ответственностью
«НеваТрансПроект»

**Реконструкция сетей водоснабжения
ст. Калининград Калининградская железная дорога**

***ВНЕСЕНИЕ ИЗМЕНЕНИЙ
В ДОКУМЕНТАЦИЮ ПО ПЛАНИРОВКЕ ТЕРРИТОРИИ***

ПРОЕКТ ПЛАНИРОВКИ ТЕРРИТОРИИ

ОСНОВНАЯ ЧАСТЬ

Раздел 1

Проект планировки территории. Графическая часть.

7934/52-0211-2019-ПП1

Том 1

Изм	№ док.	Подп.	Дата



Общество с ограниченной ответственностью
«НеваТрансПроект»

**Реконструкция сетей водоснабжения
ст. Калининград Калининградская железная дорога**

**ВНЕСЕНИЕ ИЗМЕНЕНИЙ
В ДОКУМЕНТАЦИЮ ПО ПЛАНИРОВКЕ ТЕРРИТОРИИ**

ПРОЕКТ ПЛАНИРОВКИ ТЕРРИТОРИИ

ОСНОВНАЯ ЧАСТЬ

Раздел 1

Проект планировки территории. Графическая часть.

7934/52-0211-2019-ПП1

Том 1

Главный инженер

Д.Ю. Зыков

Главный инженер проекта

Т.В. Осипов



Изм	№ док.	Подп.	Дата

2023

Согласовано			
Взам. Инв. №			
Подпись и дата			
Инв. № подл.			

Обозначение	Наименование	Примечание (номера страниц)
7934/52-0211-2019-ПП1-С	Содержание тома	2
7934/52-0211-2019-ПП1-СД	Состав документации	3
7934/52-0211-2019-ПП1	Гарантийная запись	4
7934/52-0211-2019-ПП1	Графическая часть:	
7934/52-0211-2019-ПП1, лист 1.1	Чертеж красных линий. М 1:1000	5
7934/52-0211-2019-ПП1, лист 1.2	Чертеж красных линий. М 1:1000	6
7934/52-0211-2019-ПП1, лист 1.3	Чертеж красных линий. М 1:1000	7
7934/52-0211-2019-ПП1, лист 1.4	Чертеж красных линий. М 1:1000	8
7934/52-0211-2019-ПП1, лист 1.5	Чертеж красных линий. М 1:1000	9
7934/52-0211-2019-ПП1, лист 2.1	Чертеж границ зон планируемого размещения линейного объекта. М 1:1000	10
7934/52-0211-2019-ПП1, лист 2.2	Чертеж границ зон планируемого размещения линейного объекта. М 1:1000	11
7934/52-0211-2019-ПП1, лист 2.3	Чертеж границ зон планируемого размещения линейного объекта. М 1:1000	12
7934/52-0211-2019-ПП1, лист 2.4	Чертеж границ зон планируемого размещения линейного объекта. М 1:1000	13
7934/52-0211-2019-ПП1, лист 2.5	Чертеж границ зон планируемого размещения линейного объекта. М 1:1000	14

Согласовано

Взам. Инв. №

Подпись и дата

Инв. №подл.

7934/52-0211-2019-ПП1-С

Изм.	Кол.уч	Лист	№док.	Подпись	Дата
Разработал	Судас			<i>Судас</i>	07.04.23
Проверил	Титкова			<i>Титкова</i>	07.04.23
ГИП	Осипов			<i>Осипов</i>	07.04.23

Содержание тома

Стадия Лист Листов

ПП 1



Состав документации по планировке территории

Номер тома	Обозначение	Наименование	Примечание
Основная часть проекта планировки территории			
1	7934/52-0211-2019-ПП1	Раздел 1 «Проект планировки территории. Графическая часть»	
2	7934/52-0211-2019-ПП2	Раздел 2 «Положение о размещении линейных объектов»	
Материалы по обоснованию проекта планировки территории			
3.1	7934/52-0211-2019-ПП3.1	Раздел 3 «Материалы по обоснованию проекта планировки территории.» Часть 1 «Графическая часть. Листы 1-4»	
3.2	7934/52-0211-2019-ПП3.2	Раздел 3 «Материалы по обоснованию проекта планировки территории.» Часть 2 «Графическая часть. Листы 5-7»	
4.1	7934/52-0211-2019-ПП4.1	Раздел 4 «Материалы по обоснованию проекта планировки территории.» Часть 1 «Пояснительная записка. Приложения.»	
4.2	7934/52-0211-2019-ПП4.2	Раздел 4 «Материалы по обоснованию проекта планировки территории.» Часть 2 «Приложения.»	
Основная часть проекта межевания территории			
5	7934/52-0211-2019-ПМ1	Раздел 1 «Проект межевания территории. Графическая часть.»	
6	7934/52-0211-2019-ПМ2	Раздел 2 «Проект межевания территории. Текстовая часть.»	
Материалы по обоснованию проекта межевания территории			
7	7934/52-0211-2019-ПМ3	Раздел 3 «Материалы по обоснованию проекта межевания территории. Графическая часть»	
8	7934/52-0211-2019-ПМ4	Раздел 4 «Материалы по обоснованию проекта межевания территории. Пояснительная записка.»	
Приложение к документации по планировке территории			
9	7934/52-0211-2019-ПМ	Документ, содержащий сведения, подлежащие внесению в Единый государственный реестр недвижимости, в том числе описание местоположения границ земельных участков, подлежащих образованию в соответствии с проектом межевания территории	

Согласовано

Взам. Инв. №

Подпись и дата

Инв. № подл.

7934/52-0211-2019-ПП1-СД

Изм.	Кол.уч	Лист	№док.	Подпись	Дата
Разработал	Судас			<i>Судас</i>	07.04.23
Проверил	Титкова			<i>Титкова</i>	07.04.23
ГИП	Осипов			<i>Осипов</i>	07.04.23

Состав документации по планировке территории


Стадия Лист Листов

ПП 1


 Нева Транс Проект

Гарантийная запись

Проект планировки территории объекта: Реконструкция сетей водоснабжения ст. Калининград Калининградская железная дорога выполнен в соответствии с государственными нормами, правилами, стандартами, исходными данными, а также техническими условиями и требованиями, выданными органами государственного надзора и заинтересованными организациями.

Главный инженер проекта  Т.В. Осипов


Согласовано	

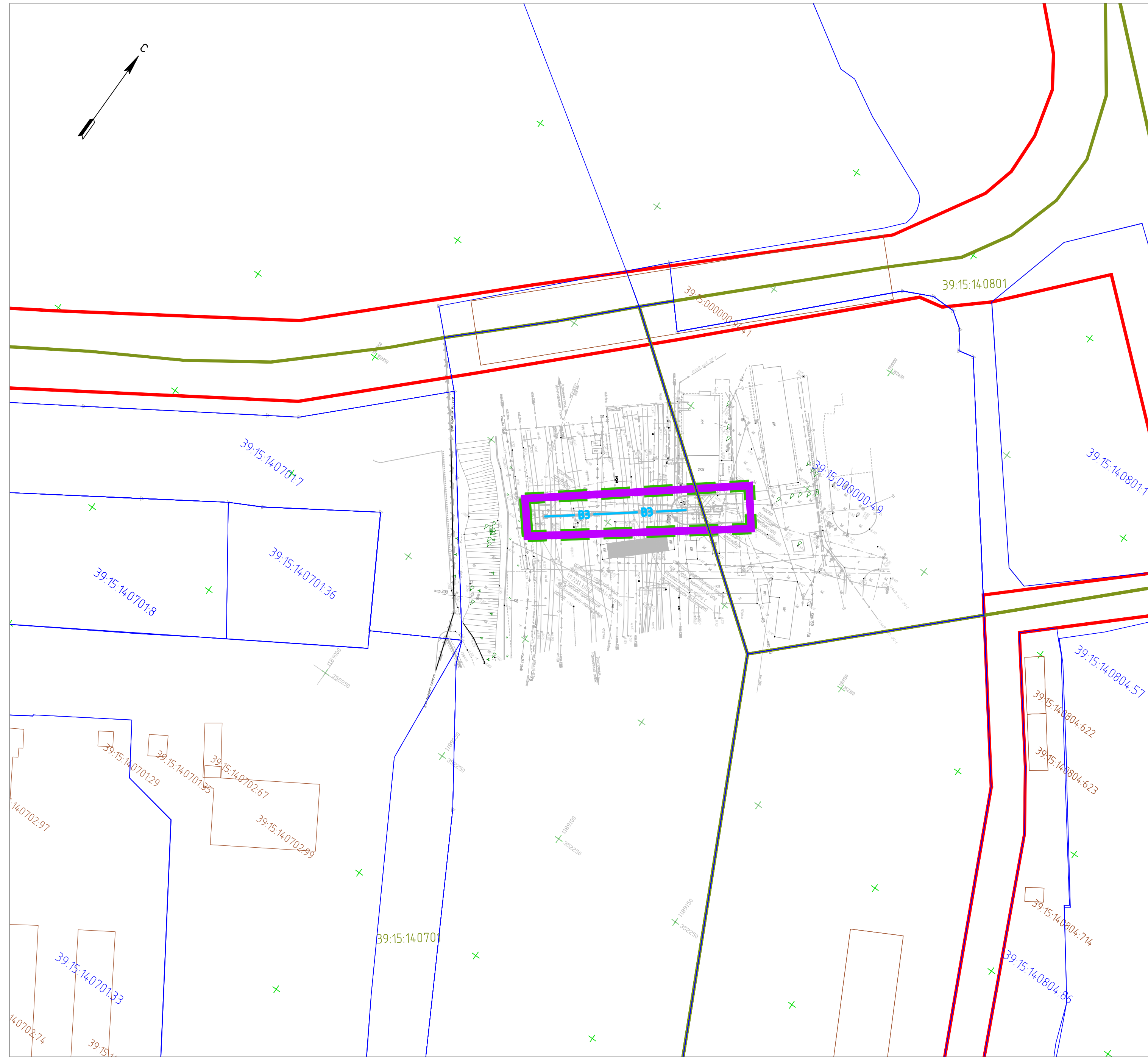
Взам. Инв. №	
--------------	--

Подпись и дата	
----------------	--

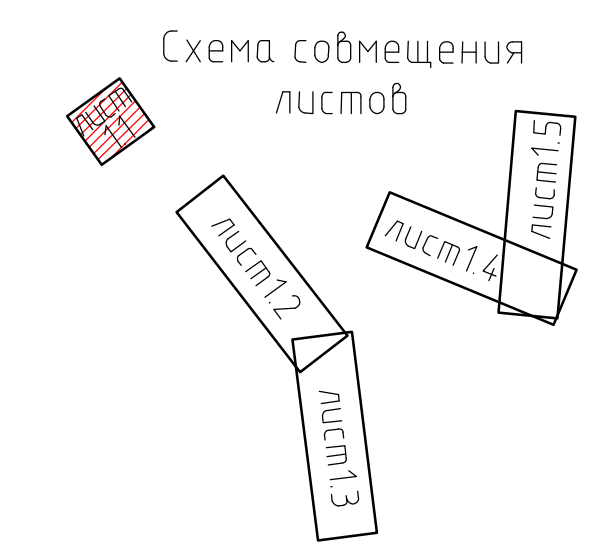
Инв. № подл.	
--------------	--

Изм.	Кол.уч	Лист	№ док.	Подпись	Дата
Разработал		Судас			07.04.23
Проверил		Титкова			07.04.23
ГИП		Осипов			07.04.23

7934/52-0211-2019-ПП1		
Гарантийная запись	Стадия	Листов
	ПП	1
		



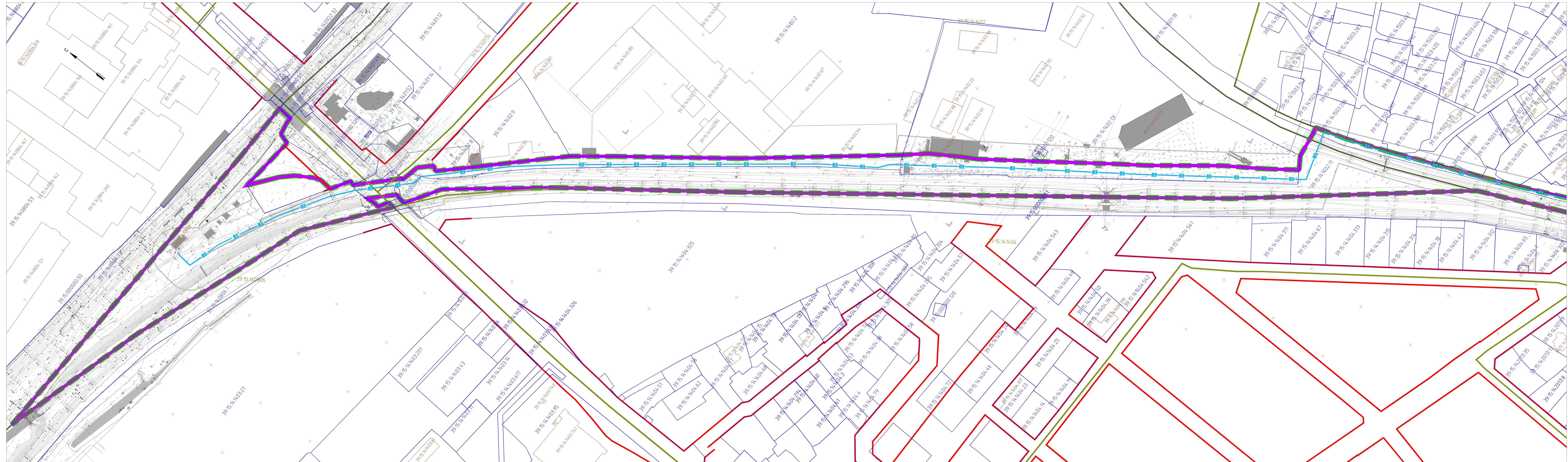
- Условные обозначения**
- — граница территории, в отношении которой осуществляется подготовка проекта планировки территории
 - — граница зоны планируемого размещения линейного объекта
 - 12 — характерная точка устанавливаемых красных линий
 - ВЗ — реконструируемый технический водопровод ВЗ
 - — существующие красные линии
- данные Единого государственного реестра недвижимости**
- — граница кадастрового квартала
 - — граница земельного участка
 - — объект капитального строительства
 - 39:15:14:1603 — номер кадастрового квартала
 - 39:15:14:1603:53 — номер кадастрового участка
 - 39:15:14:1404:195 — номер объекта капитального строительства



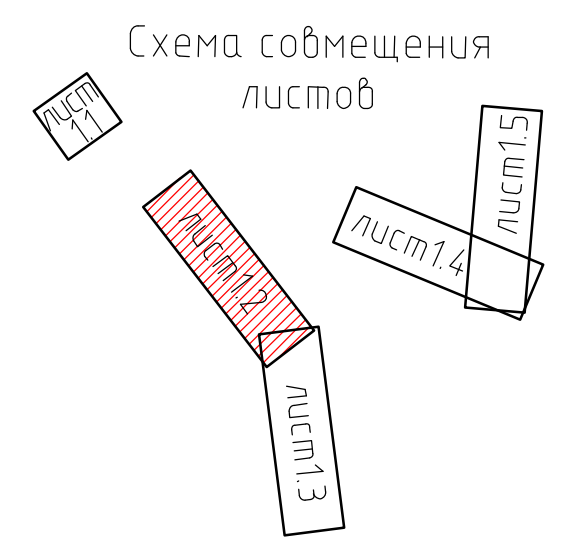
ПРИМЕЧАНИЯ:
 1. План составлен по материалам изысканий, выполненных ООО "НТП" в мае 2021 г.
 2. Система координат – МСК-39
 3. Система высот – Балтийская 1977г.

Согласовано:	
Взам.инж. №	
Подпись и дата	
Инв.№ подл.	

				7934/52-0211-2019-ПП1		
				Реконструкция сетей водоснабжения ст. Калининград Калининградская железная дорога		
Изм.	Кол.ч	Лист	№ док.	Подпись	Дата	Местоположение: Российская Федерация, городская округ "Город Калининград"
Разработал	Судас			<i>[Signature]</i>	07.04.23	
Проверил	Тюткова			<i>[Signature]</i>	07.04.23	
ГИП	Осипов			<i>[Signature]</i>	07.04.23	
				Стадия	Лист	Листов
				ПП	1.1	2.5
				Чертеж красных линий М 1:1000		



- Условные обозначения**
- граница территории, в отношении которой осуществляется подготовка проекта планировки территории
 - граница зоны планируемого размещения линейного объекта
 - реконструируемый технический водопровод ВЗ
 - существующие красные линии
 - данные Единого государственного реестра недвижимости
 - граница кадастрового квартала
 - граница земельного участка
 - объект капитального строительства
 - 39.15.14.1603 - номер кадастрового квартала
 - 39.15.14.1603.53 - номер кадастрового участка
 - 39.15.14.14.04.195 - номер объекта капитального строительства

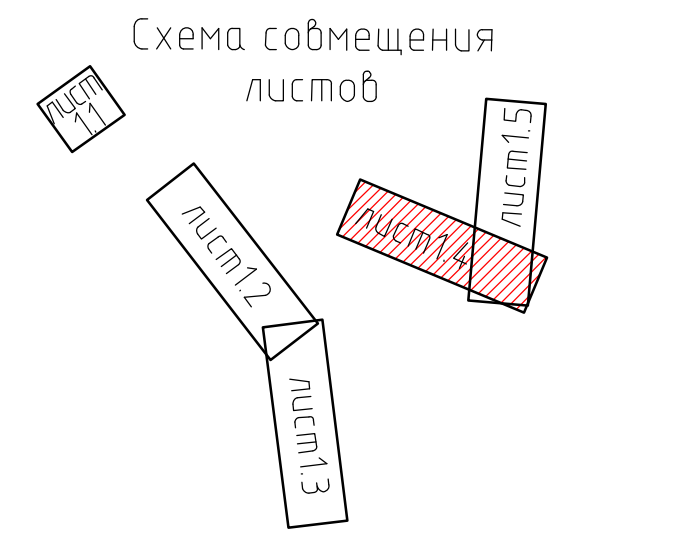


ПРИМЕЧАНИЯ:
 1. План составлен по материалам изысканий, выполненных ООО "НТП" в мае 2021 г.
 2. Система координат – МСК-39
 3. Система высот – Балтийская 1977г.

		7934/52-0211-2019-ПП1			
		Реконструкция сетей водоснабжения ст. Калининград Калининградская железная дорога			
Изм.	Кол-во листов	№ док.	Подпись	Дата	
Разработал	Судас		<i>Судас</i>	07.04.23	
Проверил	Титкова		<i>Титкова</i>	07.04.23	
ГИП	Осипов		<i>Осипов</i>	07.04.23	
		Местоположение: Российская Федерация, городской округ "Город Калининград"		Стация	Лист
				ПП	1.2 5
		Чертеж красных линий М 1:1000			
		Нева ТрансПроект			
		Формат А3x5			



- Условные обозначения**
- граница территории, в отношении которой осуществляется подготовка проекта планировки территории
 - граница зоны планируемого размещения линейного объекта
 - o12 — характерная точка устанавливаемых красных линий
 - B3 — реконструируемый технический водопровод ВЗ
 - существующие красные линии
- данные Единого государственного реестра недвижимости**
- граница кадастрового квартала
 - граница земельного участка
 - объект капитального строительства
 - 39:15:14:1603 — номер кадастрового квартала
 - 39:15:14:1603:53 — номер кадастрового участка
 - 39:15:14:1404:195 — номер объекта капитального строительства

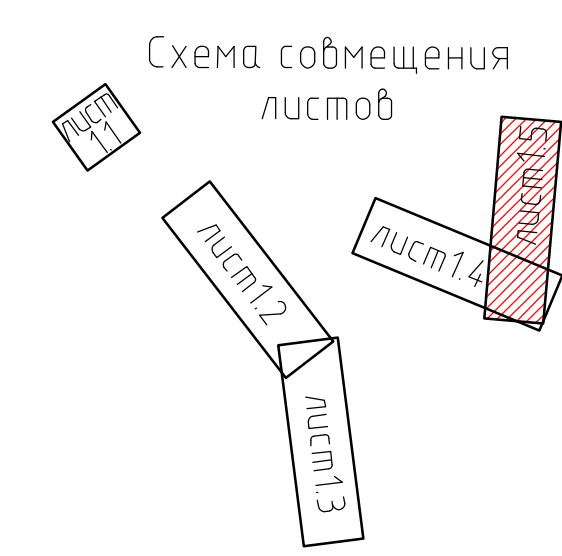


ПРИМЕЧАНИЯ:
 1. План составлен по материалам изысканий, выполненных ООО "НТП" в мае 2021 г.
 2. Система координат — МСК-39
 3. Система высот — Балтийская 1977г.

		7934/52-0211-2019-ПП1			
		Реконструкция сетей водоснабжения ст. Калининград			
		Калининградская железная дорога			
Изм.	Кол.ч/Лист	№ док.	Подпись	Дата	
Разработал	Сидас		<i>Сидас</i>	07.04.23	
Проверил	Тумкова		<i>Тумкова</i>	07.04.23	
ГИП	Осилов		<i>Осилов</i>	07.04.23	
		Местоположение: Российская Федерация, городской округе "Город Калининград"		Стандия	Лист
				ПП	14
					5
		Чертеж красных линий М 1:1000		Нева Транс Проект	
				Формат А3x5	

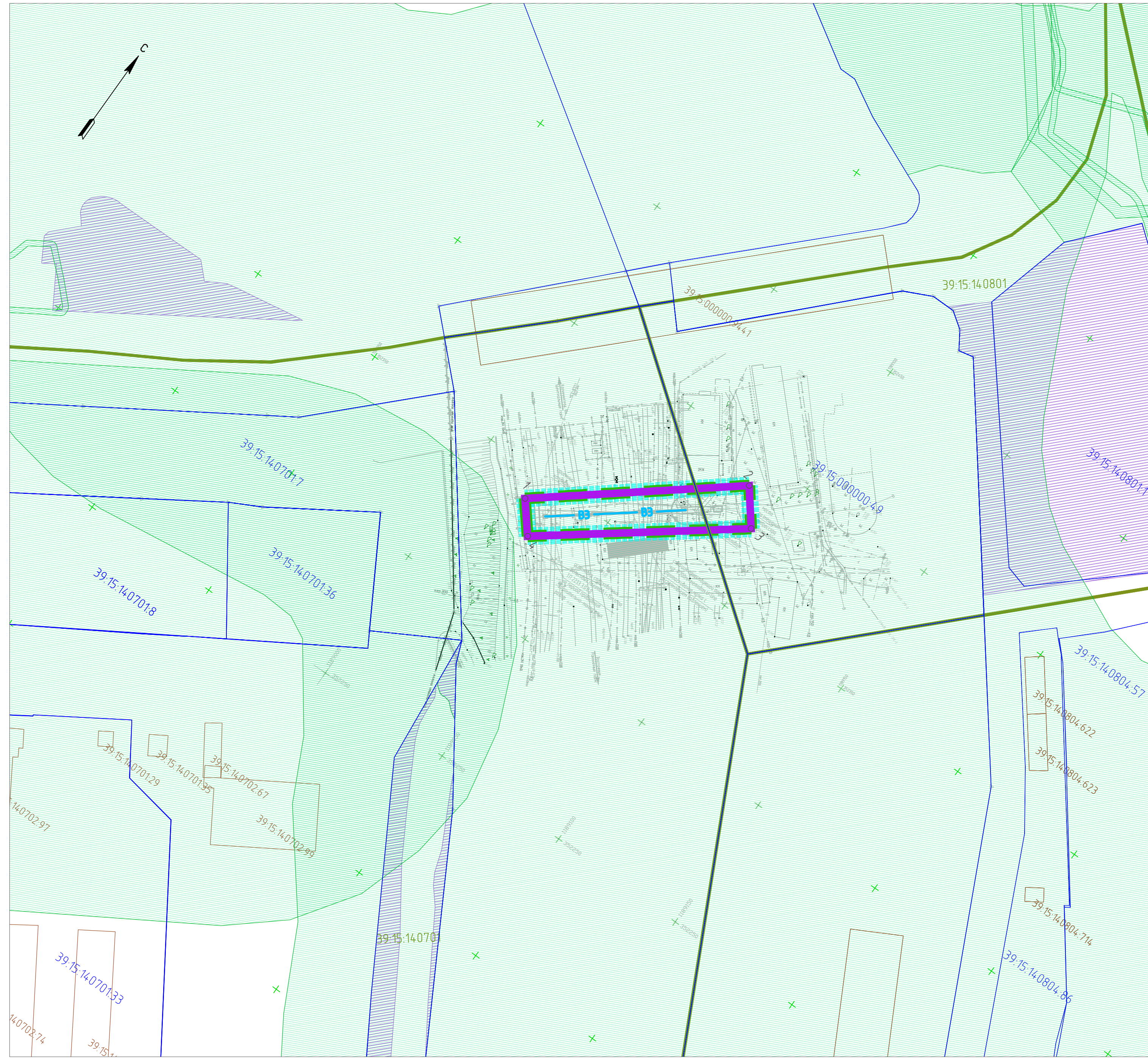


- Условные обозначения**
- граница территории, в отношении которой осуществляется подготовка проекта планировки территории
 - граница зоны планируемого размещения линейного объекта
 - + характеристическая точка устанавливаемых красных линий
 - реконструируемый технический водопровод ВЗ
 - существующие красные линии
- данные Единого государственного реестра недвижимости**
- граница кадастрового квартала
 - граница земельного участка
 - объект капитального строительства
 - номер кадастрового участка
 - номер кадастрового квартала
 - номер объекта капитального строительства

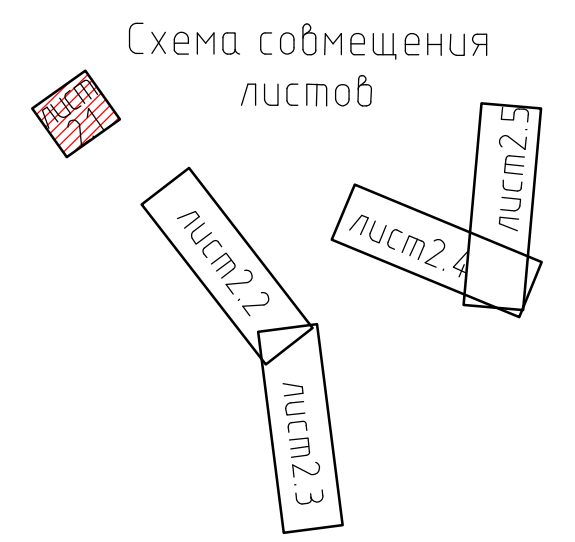


ПРИМЕЧАНИЯ:
 1. План составлен по материалам изысканий, выполненных ООО "НТП" в мае 2021 г.
 2. Система координат – МСК-39
 3. Система высот – Балтийская 1977г.

										7934/52-0211-2019-ПП1	
										Реконструкция сетей водоснабжения ст. Калининград Калининградская железная дорога	
Изм.	Кол.	Лист	№ док.	Подпись	Дата	Местоположение: Российская Федерация, городской округ "Город Калининград"	Стадия	Лист	Листов		
Разработал	Судас				07.04.23		ПП	15	5		
Проверил	Тюткова				07.04.23						
ГИП	Осипов				07.04.23						
										Чертеж красных линий М 1:1000	
										Нева ТрансПроект	
										Формат А3x5	



- Условные обозначения**
- граница территории, в отношении которой осуществляется подготовка проекта планировки территории
 - граница зоны планируемого размещения линейного объекта
 - 17 - характеристическая точка границы планируемого размещения линейного объекта
 - граница зоны планируемого размещения линейного объекта утвержденная Распоряжением Росжелдора №В/Л-82-р от 13.02.2023
 - В3 - реконструируемый технический водопровод В3
 - граница территории, для которой разрабатывается ДПТ в границах ул. Дзержинского - пер. Волоколамский - территория СНТ «Пищевик» - территория СНТ «Железнодорожник» - река Лесная в г. Калининграде
- данные Единого государственного реестра недвижимости**
- граница кадастрового квартала
 - граница земельного участка
 - 39.15.14.1603 - объект капитального строительства
 - 39.15.14.1603.53 - номер кадастрового квартала
 - 39.15.14.14.04.195 - номер объекта капитального строительства
 - 39.03-6.587 - зоны с особыми условиями использования территории
 - 39.15-1.33 - территориальные зоны

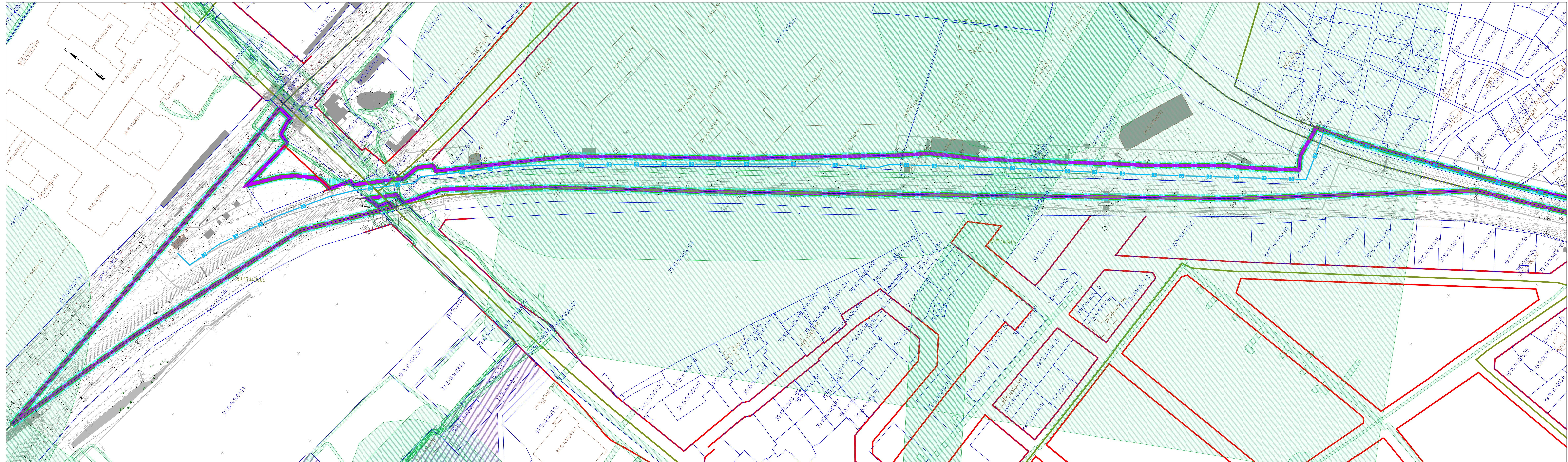


ПРИМЕЧАНИЯ:

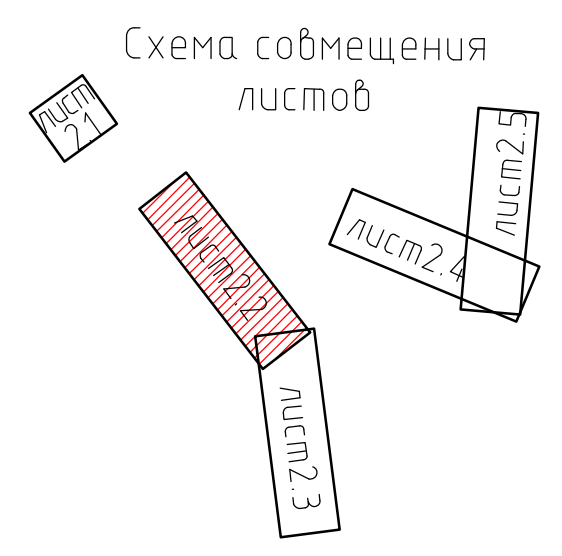
1. План составлен по материалам изысканий, выполненных ООО "НТП" в мае 2021 г.
2. Система координат - МСК-39
3. Система высот - Балтийская 1977г.
4. Ввиду отсутствия зон планируемого размещения линейных объектов, подлежащих реконструкции в связи с изменением их местоположения, чертеж их границ не разрабатывается.

7934/52-0211-2019-ПП1					
Реконструкция сетей водоснабжения ст. Калининград Калининградская железная дорога					
Изм.	Кол.чл.	Лист	№ док.	Подпись	Дата
Разработал	Судас			<i>[Signature]</i>	07.04.23
Проверил	Тюткова			<i>[Signature]</i>	07.04.23
ГИП	Осипов			<i>[Signature]</i>	07.04.23
			Стадия	Лист	Листов
			ПП	2.1	5
Чертеж границ зон планируемого размещения линейного объекта. М 1:1000					
				Нева Транс Проект	

Согласовано:	
Визир №:	
Подпись и дата:	
Инв. подл.:	



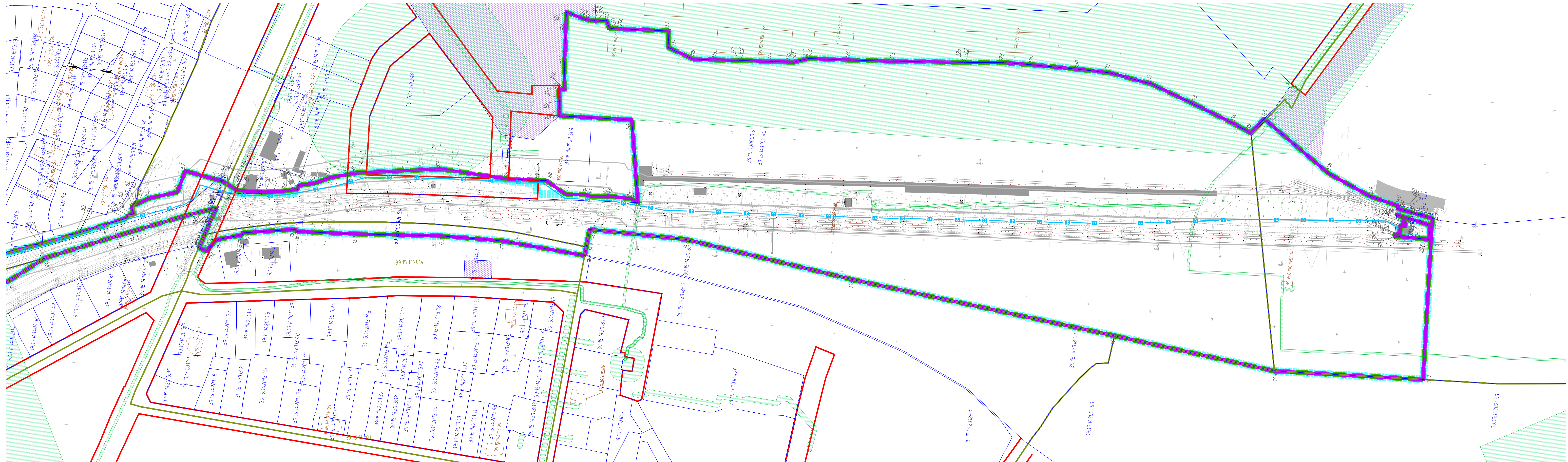
- Условные обозначения**
- граница территории, в отношении которой осуществляется подготовка проекта планировки территории
 - граница зоны планируемого размещения линейного объекта
 - o 17 — характерная точка границы планируемого размещения линейного объекта
 - граница зоны планируемого размещения линейного объекта утвержденная Распоряжением Росжелдора №ВЛ-82-р от 13.02.2023
 - B3 — реконструируемый технический водопровод ВЗ
 - граница территории, для которой разрабатывается ДПТ в границах ул. Держинского – пер. Волокаламский – территория СНТ «Пещевик» – территория СНТ «Железнодорожник» – река Лесная в г. Калининграде
- данные Единого государственного реестра недвижимости**
- граница кадастрового квартала
 - граница земельного участка
 - 39:15:14:1603 — объект капитального строительства
 - 39:15:14:1603:53 — номер кадастрового квартала
 - 39:15:14:1404:195 — номер объекта капитального строительства
 - 39:03-6:587 — зоны с особыми условиями использования территории
 - 39:15-7:13 — территориальные зоны



ПРИМЕЧАНИЯ:
 1. План составлен по материалам изысканий, выполненных ООО "НТП" в мае 2021 г.
 2. Система координат – МСК-39
 3. Система высот – Балтийская 1977г.
 4. Ввиду отсутствия зон планируемого размещения линейных объектов, подлежащих реконструкции в связи с изменением их местоположения, чертеж их границы не разрабатывается.

		7934/52-0211-2019-ПП1	
		Реконструкция сетей водоснабжения ст. Калининград Калининградской железной дороги	
Изм.	Кол.ч/Лист	№ док.	Дата
Разработал	Судас	Судас	07.04.23
Проверил	Тюткова	Тюткова	07.04.23
ГИП	Осипов	Осипов	07.04.23
		Местоположение: Российская Федерация, городской округ "Город Калининград"	Стация
		ПП	Лист
		2.2	5
		Чертеж границ зон планируемого размещения линейного объекта. М 1:1000	Нева Транс Проект
			Формат А3x5

Составлено: _____
 Проверено: _____
 Исполнено: _____

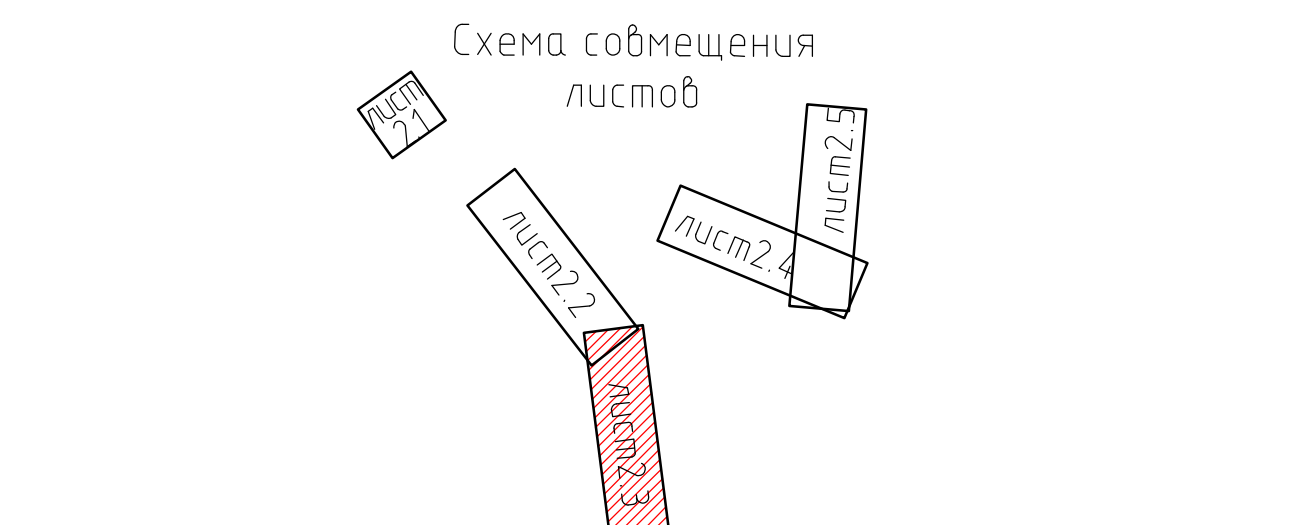


- Условные обозначения**
- ▬ – граница территории, в отношении которой осуществляется подготовка проекта планировки территории
 - ▬ – граница зоны планируемого размещения линейного объекта
 - ▬ – граница территории, для которой разрабатывается ДПТ в границах ул. Дзержинского – пер. Волюкамский – территория СНТ «Пещевик» – территория СНТ «Железнодорожник» – река Лесная в г. Калининград
 - ▬ – граница кадастрового квартала
 - ▬ – граница земельного участка
 - ▬ – объект капитального строительства
 - ▬ – номер кадастрового квартала
 - ▬ – номер кадастрового участка
 - ▬ – номер объекта капитального строительства
 - ▬ – зоны с особыми условиями использования территории
 - ▬ – территорияльные зоны

- данные Единого государственного реестра недвижимости**
- ▬ – граница кадастрового квартала
 - ▬ – граница земельного участка
 - ▬ – объект капитального строительства
 - ▬ – номер кадастрового квартала
 - ▬ – номер кадастрового участка
 - ▬ – номер объекта капитального строительства
 - ▬ – зоны с особыми условиями использования территории
 - ▬ – территорияльные зоны

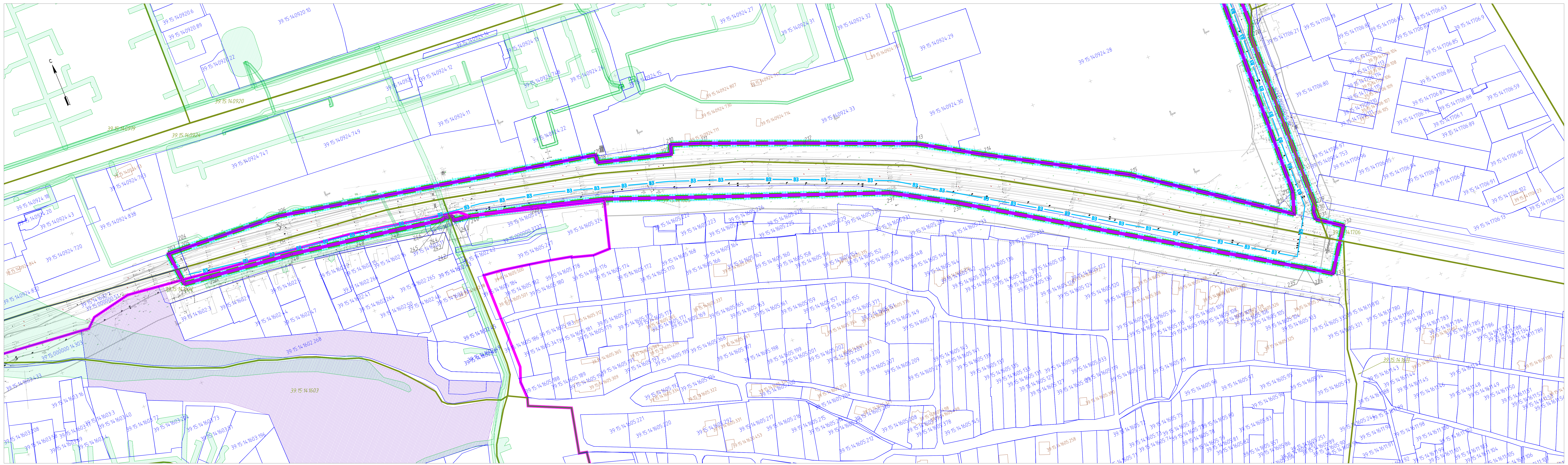
39:15:14:1603
39:15:14:1603:53
39:15:14:1404:195
39:03-6:587

39:15:14:1503:14
39:15:14:1503:15
39:15:14:1503:16
39:15:14:1503:17
39:15:14:1503:18
39:15:14:1503:19
39:15:14:1503:20
39:15:14:1503:21
39:15:14:1503:22
39:15:14:1503:23
39:15:14:1503:24
39:15:14:1503:25
39:15:14:1503:26
39:15:14:1503:27
39:15:14:1503:28
39:15:14:1503:29
39:15:14:1503:30
39:15:14:1503:31
39:15:14:1503:32
39:15:14:1503:33
39:15:14:1503:34
39:15:14:1503:35
39:15:14:1503:36
39:15:14:1503:37
39:15:14:1503:38
39:15:14:1503:39
39:15:14:1503:40
39:15:14:1503:41
39:15:14:1503:42
39:15:14:1503:43
39:15:14:1503:44
39:15:14:1503:45
39:15:14:1503:46
39:15:14:1503:47
39:15:14:1503:48
39:15:14:1503:49
39:15:14:1503:50
39:15:14:1503:51
39:15:14:1503:52
39:15:14:1503:53
39:15:14:1503:54
39:15:14:1503:55
39:15:14:1503:56
39:15:14:1503:57
39:15:14:1503:58
39:15:14:1503:59
39:15:14:1503:60
39:15:14:1503:61
39:15:14:1503:62
39:15:14:1503:63
39:15:14:1503:64
39:15:14:1503:65
39:15:14:1503:66
39:15:14:1503:67
39:15:14:1503:68
39:15:14:1503:69
39:15:14:1503:70
39:15:14:1503:71
39:15:14:1503:72
39:15:14:1503:73
39:15:14:1503:74
39:15:14:1503:75
39:15:14:1503:76
39:15:14:1503:77
39:15:14:1503:78
39:15:14:1503:79
39:15:14:1503:80
39:15:14:1503:81
39:15:14:1503:82
39:15:14:1503:83
39:15:14:1503:84
39:15:14:1503:85
39:15:14:1503:86
39:15:14:1503:87
39:15:14:1503:88
39:15:14:1503:89
39:15:14:1503:90
39:15:14:1503:91
39:15:14:1503:92
39:15:14:1503:93
39:15:14:1503:94
39:15:14:1503:95
39:15:14:1503:96
39:15:14:1503:97
39:15:14:1503:98
39:15:14:1503:99
39:15:14:1504:00
39:15:14:1504:01
39:15:14:1504:02
39:15:14:1504:03
39:15:14:1504:04
39:15:14:1504:05
39:15:14:1504:06
39:15:14:1504:07
39:15:14:1504:08
39:15:14:1504:09
39:15:14:1504:10
39:15:14:1504:11
39:15:14:1504:12
39:15:14:1504:13
39:15:14:1504:14
39:15:14:1504:15
39:15:14:1504:16
39:15:14:1504:17
39:15:14:1504:18
39:15:14:1504:19
39:15:14:1504:20
39:15:14:1504:21
39:15:14:1504:22
39:15:14:1504:23
39:15:14:1504:24
39:15:14:1504:25
39:15:14:1504:26
39:15:14:1504:27
39:15:14:1504:28
39:15:14:1504:29
39:15:14:1504:30
39:15:14:1504:31
39:15:14:1504:32
39:15:14:1504:33
39:15:14:1504:34
39:15:14:1504:35
39:15:14:1504:36
39:15:14:1504:37
39:15:14:1504:38
39:15:14:1504:39
39:15:14:1504:40
39:15:14:1504:41
39:15:14:1504:42
39:15:14:1504:43
39:15:14:1504:44
39:15:14:1504:45
39:15:14:1504:46
39:15:14:1504:47
39:15:14:1504:48
39:15:14:1504:49
39:15:14:1504:50
39:15:14:1504:51
39:15:14:1504:52
39:15:14:1504:53
39:15:14:1504:54
39:15:14:1504:55
39:15:14:1504:56
39:15:14:1504:57
39:15:14:1504:58
39:15:14:1504:59
39:15:14:1504:60
39:15:14:1504:61
39:15:14:1504:62
39:15:14:1504:63
39:15:14:1504:64
39:15:14:1504:65
39:15:14:1504:66
39:15:14:1504:67
39:15:14:1504:68
39:15:14:1504:69
39:15:14:1504:70
39:15:14:1504:71
39:15:14:1504:72
39:15:14:1504:73
39:15:14:1504:74
39:15:14:1504:75
39:15:14:1504:76
39:15:14:1504:77
39:15:14:1504:78
39:15:14:1504:79
39:15:14:1504:80
39:15:14:1504:81
39:15:14:1504:82
39:15:14:1504:83
39:15:14:1504:84
39:15:14:1504:85
39:15:14:1504:86
39:15:14:1504:87
39:15:14:1504:88
39:15:14:1504:89
39:15:14:1504:90
39:15:14:1504:91
39:15:14:1504:92
39:15:14:1504:93
39:15:14:1504:94
39:15:14:1504:95
39:15:14:1504:96
39:15:14:1504:97
39:15:14:1504:98
39:15:14:1504:99
39:15:14:1505:00

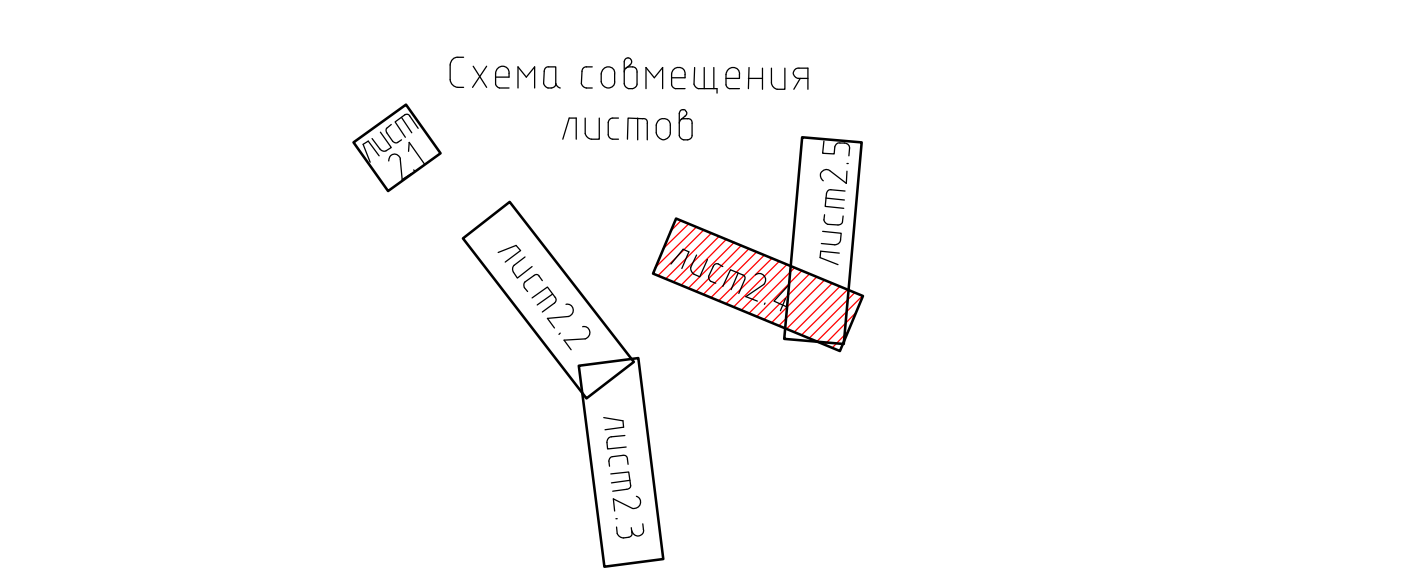


ПРИМЕЧАНИЯ:
 1. План составлен по материалам изысканий, выполненных ООО "НТП" в мае 2021 г.
 2. Система координат – МСК-39
 3. Система высот – Балтийская 1977г.
 4. Ввиду отсутствия зон планируемого размещения линейных объектов, подлежащих реконструкции в связи с изменением их местоположения, чертеж их границ не разрабатывается.

		7934/52-0211-2019-ПП1			
		Реконструкция сетей водоснабжения ст. Калининград Калининградская железная дорога			
Изм.	Колч/Лист	№ док	Подпись	Дата	
Разработал	Судас	Судас	[Подпись]	07.04.23	
Проверил	Тюткова	[Подпись]	[Подпись]	07.04.23	
ГИП	Осипов	[Подпись]	[Подпись]	07.04.23	
		Местоположение: Российская Федерация, городской округе "Город Калининград"		Стандия	Лист
		Чертеж границ зон планируемого размещения линейного объекта. М 1:1000		ПП	2.3
		Нева ТрансПроект		Листов	5
		Формат А3x5			



- Условные обозначения**
- - граница территории, в отношении которой осуществляется подготовка проекта планировки территории
 - - граница зоны планируемого размещения линейного объекта
 - 17 - характеристика точки границы планируемого размещения линейного объекта
 - ▨ - граница зоны планируемого размещения линейного объекта, утвержденная Распоряжением Росжелдора №В/1-82-р от 13.02.2023
 - B3 - реконструируемый технический водопровод В3
 - - граница территории, для которой разрабатывается ДПТ в границах ул. Дзержинского - пер. Волокаламский - территория СНТ «Плещевик» - территория СНТ «Железнодорожник» - река Лесная в г. Калининграде
- данные Единого государственного реестра недвижимости**
- - граница кадастрового квартала
 - - граница земельного участка
 - 39.15.14.1603 - номер кадастрового квартала
 - 39.15.14.1603.53 - номер кадастрового участка
 - 39.15.14.1603.195 - номер объекта капитального строительства
 - 39.03-6.587 - зоны с особыми условиями использования территории
 - ▨ - территориальные зоны



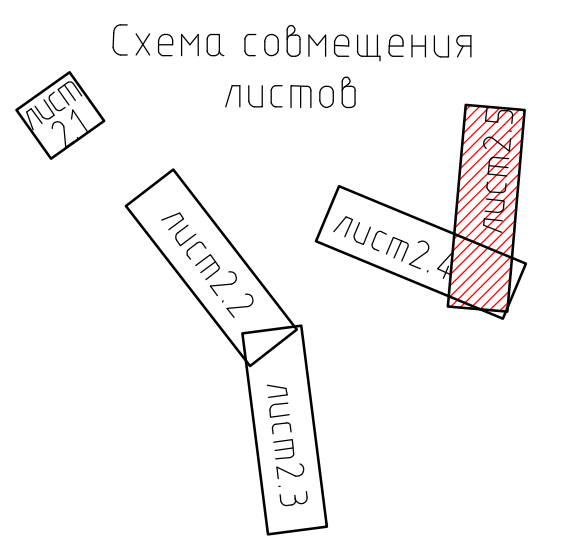
ПРИМЕЧАНИЯ:
 1. План составлен по материалам изысканий, выполненных ООО "НТП" в мае 2021 г.
 2. Система координат - МСК-39
 3. Система высот - Балтийская 1977г.
 4. Ввиду отсутствия зон планируемого размещения линейных объектов, подлежащих реконструкции в связи с изменением их местоположения, чертёж их границы не разрабатывается.

				7934/52-0211-2019-ПП1		
				Реконструкция сетей водоснабжения ст. Калининград Калининградская железная дорога		
Изм.	Кол.ч/Лист	№док	Подпись	Дата		
Разработал	Сидас		<i>Сидас</i>	07.04.23		
Проверил	Тухтова		<i>Тухтова</i>	07.04.23		
ГИП	Осилов		<i>Осилов</i>	07.04.23		
				Местоположение: Российская Федерация, городской округ "Город Калининград"		
				Чертеж границ зон планируемого размещения линейного объекта. №1100		
				ПП		
				Лист		
				2.4		
				Листов		
				5		
				Нева ТрансПроект		
				Формат А3x5		



- Условные обозначения**
- граница территории, в отношении которой осуществляется подготовка проекта планировки территории
 - граница зоны планируемого размещения линейного объекта
 - o 17 - характеристическая точка границы планируемого размещения линейного объекта
 - граница зоны планируемого размещения линейного объекта, утвержденная Распоряжением Росжелдора №ВЛ-82-р от 13.02.2023
 - B3 - реконструируемый технический водопровод В3
 - граница территории, для которой разрабатывается ДПТ в границах ул. Дзержинского - пер. Волокаламский - территория СНТ «Пещевик» - территория СНТ «Железнодорожник» - река Лесная в г. Калининграде

- данные Единого государственного реестра недвижимости**
- граница кадастрового квартала
 - граница земельного участка
 - объект капитального строительства
 - 39.15.14.1603 - номер кадастрового участка
 - 39.15.14.1603.53 - номер кадастрового участка
 - 39.15.14.1404.195 - номер объекта капитального строительства
 - 39.03-6.587 - зоны с особыми условиями использования территории
 - 39.15-7.13 - территориальные зоны



ПРИМЕЧАНИЯ:
 1. План составлен по материалам изысканий, выполненных ООО "НТП" в мае 2021 г.
 2. Система координат - МСК-39
 3. Система высот - Балтийская 1977г.
 4. Ввиду отсутствия зон планируемого размещения линейных объектов, подлежащих реконструкции в связи с изменением их местоположения, чертеж их границ не разрабатывается.

		7934/52-0211-2019-ПП1		
		Реконструкция сетей водоснабжения ст. Калининград Калининградская железная дорога		
Изм.	Кол-во листов	№ док.	Подпись	Дата
Разработал	Судас		<i>Судас</i>	07.04.23
Проверил	Туткова		<i>Туткова</i>	07.04.23
ГИП	Осипов		<i>Осипов</i>	07.04.23
		Местоположение: Российская Федерация, городской округ "Город Калининград"	Стадия	Лист
		Чертеж границ зон планируемого размещения линейного объекта. М 1:1000	ПП	2.5
				5
		Нева ТрансПроект		