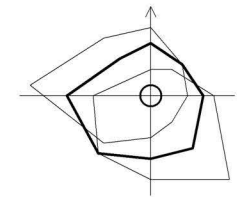
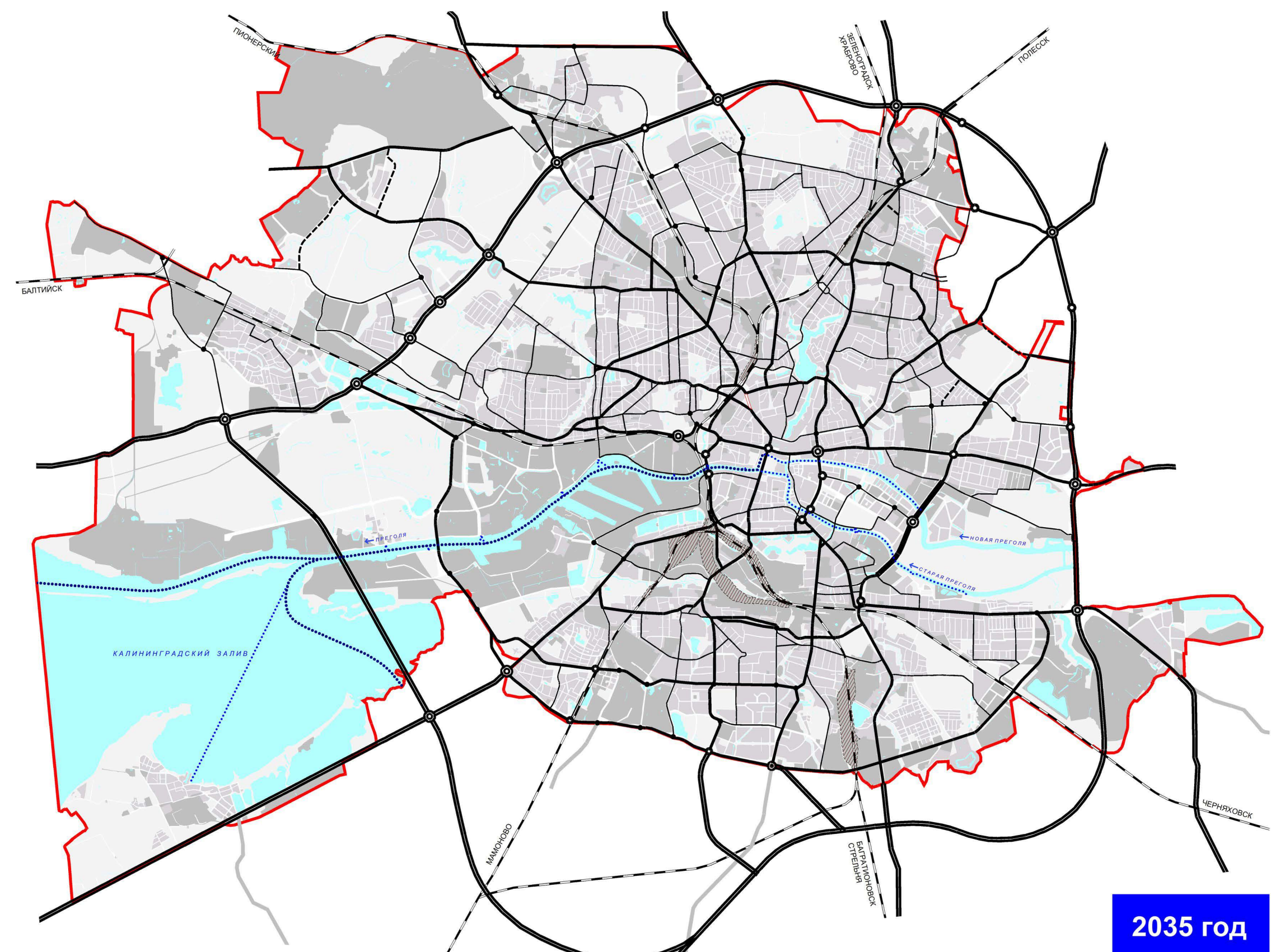
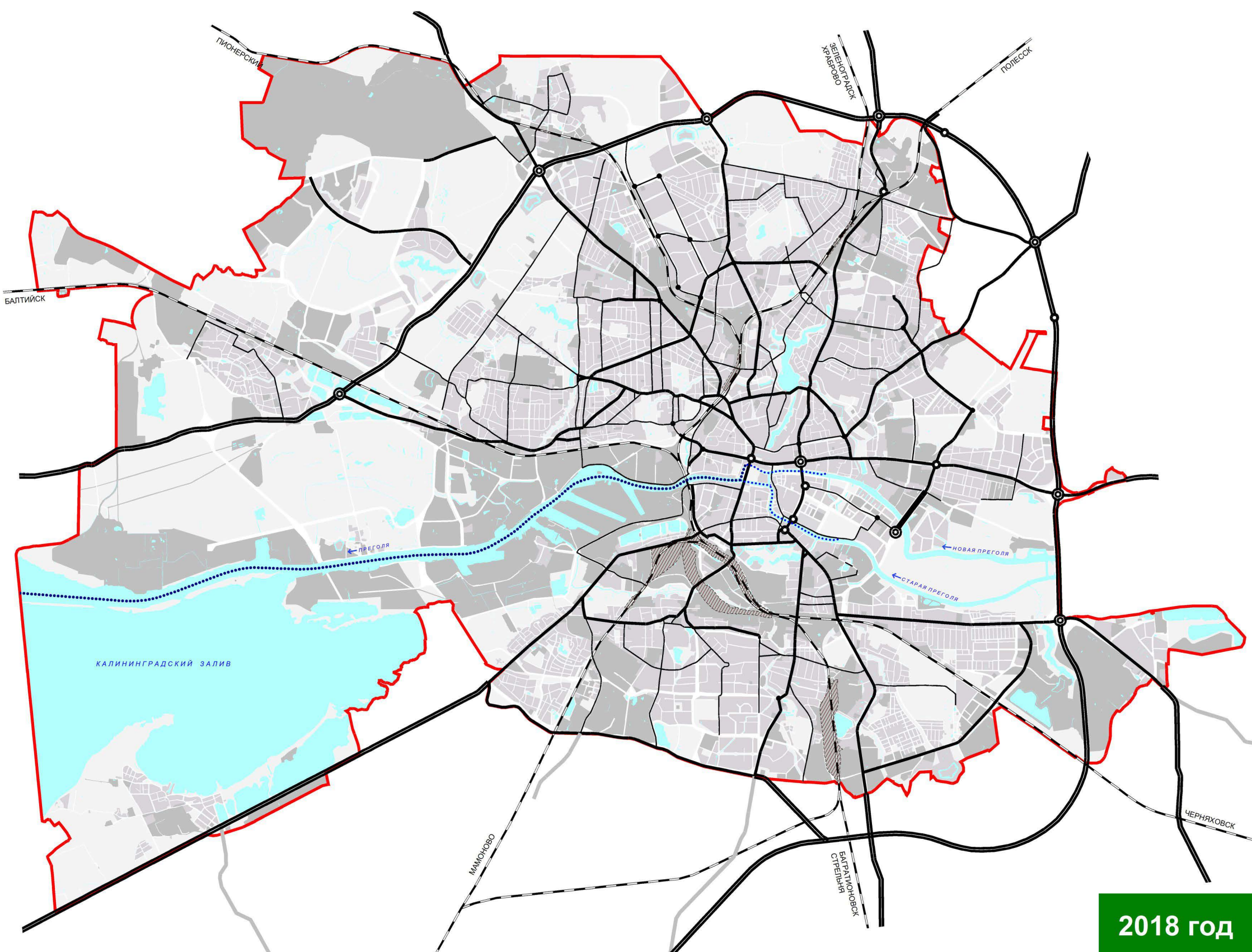
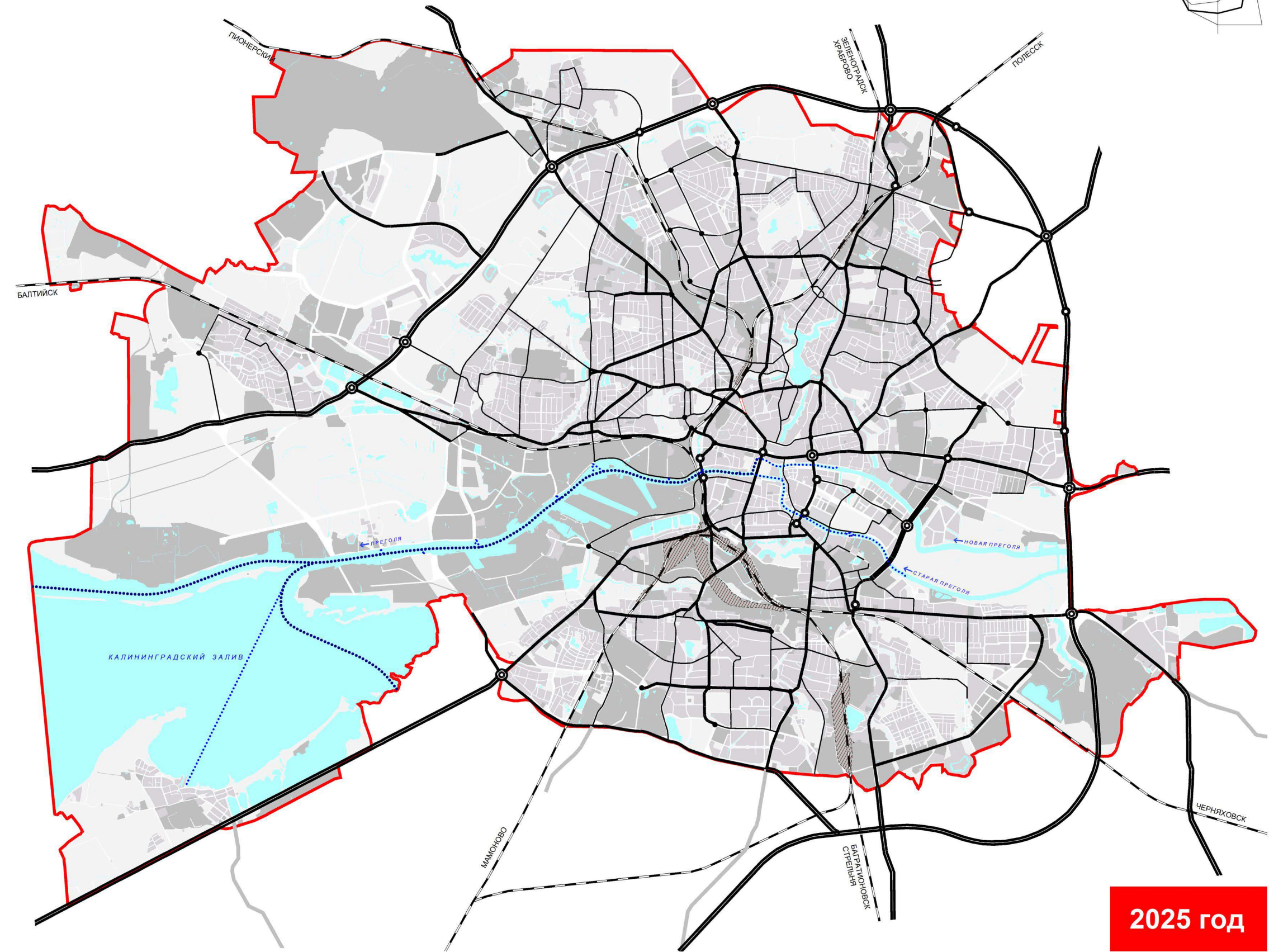
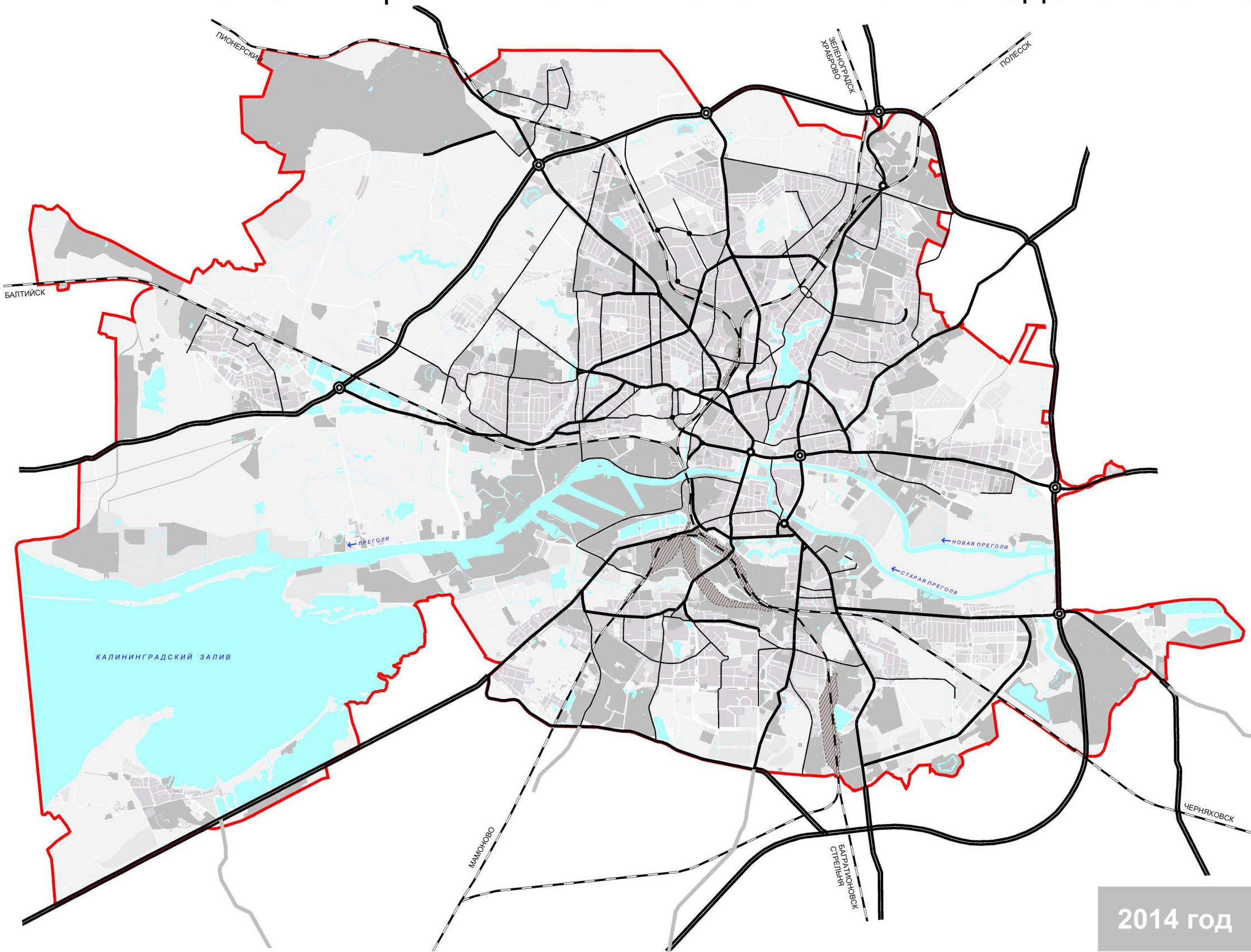


ГЕНЕРАЛЬНЫЙ ПЛАН ГОРОДСКОГО ОКРУГА "ГОРОД КАЛИНИНГРАД". МАТЕРИАЛЫ ПО ОБОСНОВАНИЮ.
КАРТА ТРАНСФОРМАЦИИ ТРАНСПОРТНОГО КАРКАСА ГОРОДСКОГО ОКРУГА.



УСЛОВНЫЕ ОБОЗНАЧЕНИЯ:

- ГРАНИЦЫ:**
 — городского округа "город Калининград", г. Калининграда
- ТЕРРИТОРИИ:**
 — селитебные территории
 — производственные, режимные, транспортные территории и территории специального назначения
 — рекреационные территории, городские леса, природные ландшафты, зоны сельскохозяйственного использования
- МАГИСТРАЛЬНЫЕ УЛИЦЫ И ДОРОГИ:**
 — магистральные дороги
 — магистральные улицы общегородского значения непрерывного движения
 — магистральные улицы общегородского значения регулируемого движения
 — магистральные улицы общегородского значения регулируемого движения на перспективу (после 2035г.)
 — магистральные улицы районного значения
 — в т.ч. участки с закрытым движением автомобилей
 — магистральные улицы районного значения на перспективу (после 2035г.)
- ЖЕЛЕЗНОДОРОЖНЫЙ ТРАНСПОРТ:**
 — железные дороги (главный путь)
 — железнодорожные станции
- ВОДНЫЙ ТРАНСПОРТ:**
 — маршруты городского водного пассажирского транспорта
 — маршруты пригородного водного пассажирского транспорта
- ПЕРЕСЕЧЕНИЯ:**
 ○ пересечения в разных уровнях с полной развязкой движения
 ○ пересечения в разных уровнях с неполной развязкой движения
 ● пересечения в одном уровне кольцевого типа



Примечания:
 1. Настоящая редакция подготовлена по результатам согласования с Правительством Российской Федерации, органами государственной власти Калининградской области, органами местного самоуправления муниципальных образований, имеющих общую границу с городским округом "Город Калининград"

* с учетом изменений, утвержденных Решениями Городского Совета депутатов Калининграда от 06.04.2017 года № 75, от 14.05.2017 года № 140, от 14.05.2017 года № 141, от 14.05.2017 года № 142, от 14.05.2017 года № 143, от 05.07.2017 года № 169, от 13.09.2017 года № 215, от 11.10.2017 года № 230, и постановлением Правительства Калининградской области от 25.10.2017 года № 669, от 19.12.2017 года № 686, от 19.05.2018 года № 337, от 19.07.2018 года № 420, от 07.11.2018 года № 680, от 09.11.2018 года № 684, от 17.01.2019 года № 11, от 11.03.2019 года № 169, от 18.05.2019 года № 341, от 16.05.2019 года № 347 и от 17.02.2020 года № 74.

Общество с ограниченной ответственностью "Научно-проектная организация "Южный градостроительный центр"			
Директор:			С. Ю. Труханов
Главный архитектор организации:			Ю. Н. Труханов
Главный архитектор проекта:			А. Ю. Прохоров
Руководитель группы:			О. В. Коваленко
Архитектор:			Т. А. Командина
Экономист:			А. А. Хрипкова
Заказчик: Администрация городского округа "Город Калининград"			
Проект: Генеральный план городского округа "Город Калининград"			
Чертёж: Карта трансформации транспортного каркаса городского округа			
г. Россия, г. Калининград	Завод №	Масштаб:	Формат:
2016 г.	33-2014		145 x 100 (л)