







УСЛОВНЫЕ ОБОЗНАЧЕНИЯ:

-  - границы территории, в отношении которой осуществлена подготовка проекта межевания территории
-  - существующие красные линии
-  - отменяемые красные линии
-  - устанавливаемые красные линии
-  1 - номера характерных точек красных линий

ГРАНИЦЫ ЗЕМЕЛЬНЫХ УЧАСТКОВ:

-  :1 - границы ранее учтенных земельных участков, зарегистрированных в ЕГРН

Перечень характерных точек красных линий

Обозначение характерных точек границ	Координаты, м	
	X	Y
1	2	3
1	355577.36	1190827.53
2	355582.84	1190819.74
3	355586.23	1190814.92
4	355610.64	1190780.21
5	355627.46	1190761.33
6	355657.90	1190746.58
7	355660.29	1190745.42
8	355733.57	1190722.73
9	355827.50	1190695.72
10	355828.65	1190694.94
11	355836.12	1190689.84
12	355843.79	1190684.61
13	355845.53	1190683.81
14	355857.05	1190678.50
15	355856.12	1190668.00
16	355855.70	1190663.33
17	355859.82	1190662.92

Взам. инв. №

Подп. и дата

Заказчик: Паносян Г.Ж.

Год выпуска: 2020

04008-20-ПМТ

г.Калининград

Изм.	Кол.уч.	Лист	№док.	Подп.	Дата
Разраб.					