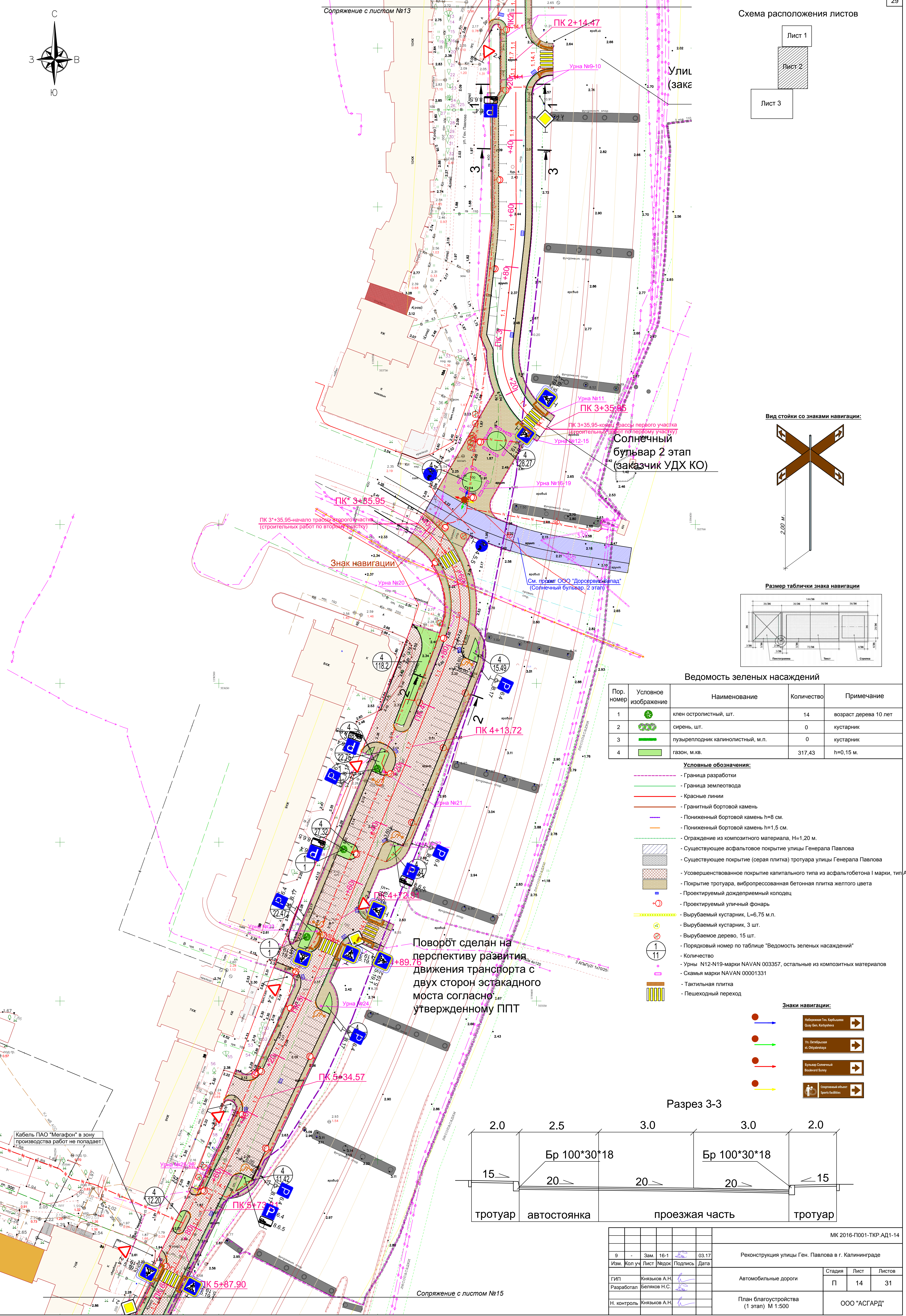
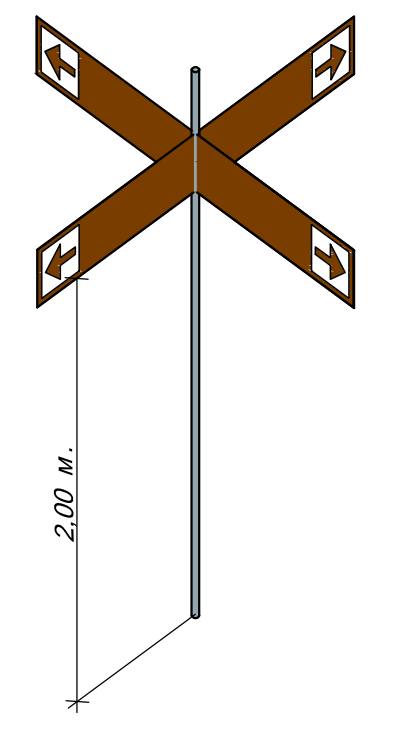


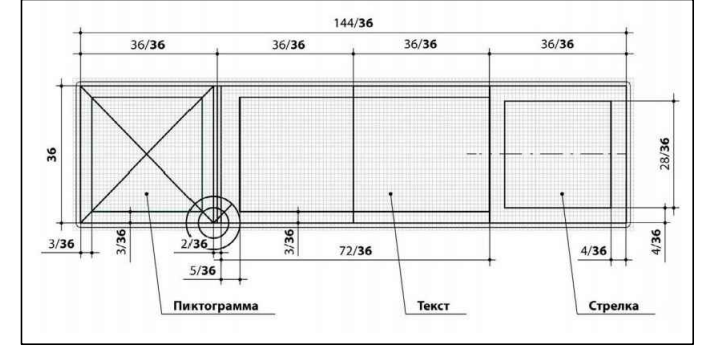
Сопряжение с листом №13



Вид стойки со знаками навигации:



Размер таблички знака навигации



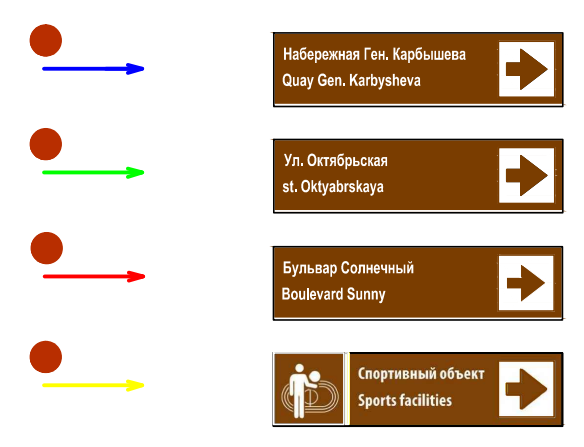
Ведомость зеленых насаждений

Пор. номер	Условное изображение	Наименование	Количество	Примечание
1		клен остролистный, шт.	14	возраст дерева 10 лет
2		сирень, шт.	0	кустарник
3		пузыреплодник калинолистный, м.п.	0	кустарник
4		газон, м.кв.	317,43	h=0,15 м.

Условные обозначения:

- Граница разработки
- Граница землеотвода
- Красные линии
- Гранитный бортовой камень
- Пониженный бортовой камень h=8 см.
- Пониженный бортовой камень h=1,5 см.
- Ограждение из композитного материала, H=1,20 м.
- Существующее асфальтовое покрытие улицы Генерала Павлова
- Существующее покрытие (серая плитка) тротуара улицы Генерала Павлова
- Усовершенствованное покрытие капитального типа из асфальтобетона I марки, тип А
- Покрытие тротуара, вибропрессованная бетонная плитка желтого цвета
- Проектируемый дождеприемный колодец
- Проектируемый уличный фонарь
- Вырубаемый кустарник, L=6,75 м.п.
- Вырубаемый кустарник, 3 шт.
- Вырубаемое дерево, 15 шт.
- Порядковый номер по таблице "Ведомость зеленых насаждений"
- Количество
- Урны N12-N19-марки NAVAN 003357, остальные из композитных материалов
- Скамья марки NAVAN 00001331
- Тактильная плитка
- Пешеходный переход

Знаки навигации:



Разрез 3-3



Кабель ПАО "Мегафон" в зону производства работ не попадает

Сопряжение с листом №15

Согласовано
Имя, № подл.
Взамен и дата
Подпись и дата

МК 2016-П001-ТКР.АД-1-14				
9	-	Зам.	16-1	03.17
Изм.	Кол.уч.	Лист	№док	Подпись
ГИП	Князьков А.Н.			
Разработал	Беляков Н.С.			
Н. контроль	Князьков А.Н.			
Реконструкция улицы Ген. Павлова в г. Калининграде		Стадия	Лист	Листов
Автомобильные дороги		П	14	31
План благоустройства (1 этап) М 1:500		ООО "АСГАРД"		