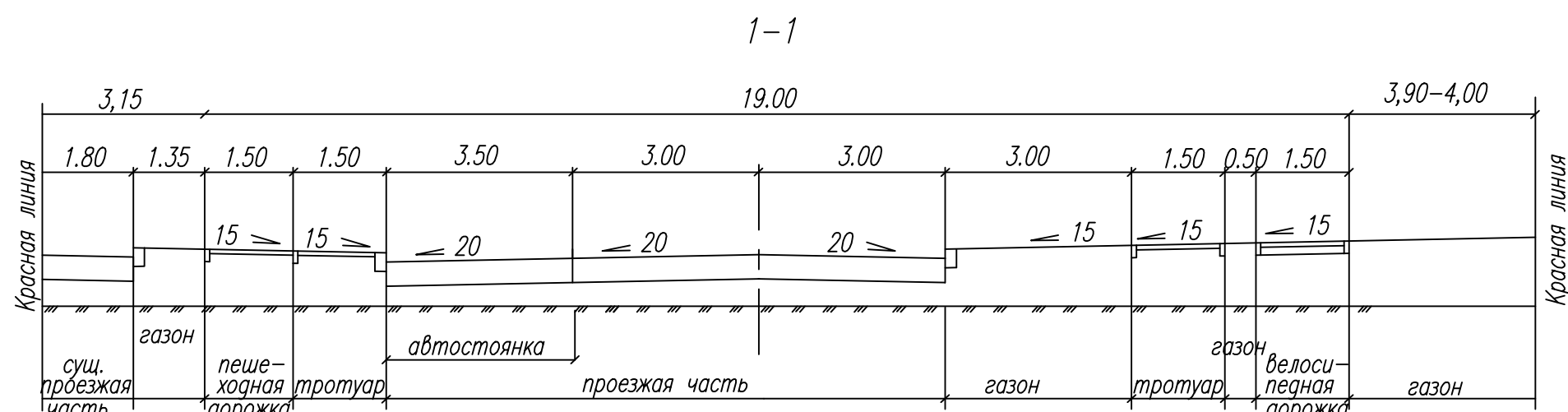











Согласовано



Номер	Наименование работ	Усл. обоз.	Ед. изм.	Кол-во
1	Примыкания с покрытием по типу основной дороги	①	м2	3276,7
2	Автостоянки с покрытием по типу основной дороги в пониженном бортовом камне	②	м/мест	18
3	Примыкания с покрытием по типу основной дороги	③	шт	6
4	Тротуары с плиточным покрытием с двух сторон шириной 1,5м			по всей трассе
5	Велодорожки с плиточным покрытием с двух сторон шириной 1,5м			по всей трассе
6	Зеленая зона			по всей трассе
7	Пешеходные переходы		шт	8

-  –Красные линии
-  –Граница строительных работ
-  –Ось проектируемой автомобильной дороги
-  –Кромка проектируемой автомобильной дороги с бортовым камнем
-  –Пикетаж по проектируемой трассе улицы
-  –Пониженный бортовой камень

						18/14-ППО		
						Строительство новой улицы (продолжение ул.Зорге) в г. Калининграде		
Изм.	Кол.уч.	Лист	Недок.	Подп.	Дата			
	ГИП	Шевырев				Автомобильные дороги	Стадия	Лист
							П	1
Разработал	Ушакова					Генплан М 1:500		
Н.контр	Шукина							