

«Информационное сообщение о приеме заявлений участников специальной военной операции, членов семей погибших (умерших) участников специальной военной операции, состоящих на учете в городском округе «Город Калининград», о предоставлении земельных участков из перечня земельных участков, утвержденных постановлением администрации городского округа «Город Калининград» от 03.06.2025 № 426.

Администрация городского округа «Город Калининград» в соответствии с пунктом 20 статьи 16.3 Закона Калининградской области от 21.12.2006 № 105 «Об особенностях регулирования земельных отношений на территории Калининградской области» в период с **06.06.2025** по **05.07.2025** принимает заявления о предоставлении в собственность бесплатно земельных участков согласно перечню

Прием заявлений по муниципальной услуге (код 028-83/у) осуществляется исключительно в многофункциональном центре государственных и муниципальных услуг (МФЦ) по следующим адресам:

- г. Калининград, пл. Победы, д. 1;
- г. Калининград, ул. Ген. Челнокова, д. 11;
- г. Калининград, ул. Инженерная, д. 3;
- г. Калининград, ул. Н. Карамзина, 42.

Режим работы МФЦ: понедельник – пятница с 08:00 до 20:00, суббота с 08:00 до 17:00, воскресенье, праздничные дни – выходные дни.

Требования к заявлению, а также перечень необходимых документов, установлены постановлением администрации городского округа «Город Калининград» от 06.11.2024 № 973, с которым можно ознакомиться на официальном сайте администрации городского округа «Город Калининград» по адресу www.klgd.ru в разделе «Услуги», подразделе «Муниципальные услуги».

При необходимости получения информационной помощи Вы вправе обратиться по телефону 92-30-92 к специалисту комитета муниципального имущества и земельных ресурсов администрации городского округа «Город Калининград» Крук Валерии Дмитриевне.

Перечень земельных участков:

№ 1

Адрес: г. Калининград, ул. А. Болотова.
Кадастровый номер: 39:15:120908:365.
Площадь: 577 кв.м.
Вид разрешенного использования: для индивидуального жилищного строительства.

Имеется возможность подключения к сетям газоснабжения, электроснабжения, отсутствуют сети водоснабжения, канализации.



№ 2

Адрес: г. Калининград, ул. Генеральская, земельный участок 15.
Кадастровый номер: 39:15:130413:53.
Площадь: 600 кв.м.
Вид разрешенного использования: под строительство индивидуального жилого дома.

Имеется возможность подключения к сетям газоснабжения, электроснабжения, отсутствуют сети водоснабжения, канализации.



№ 3

Адрес: г. Калининград, ул. М. Светлова.
Кадастровый номер: 39:15:130813:2437.
Площадь: 508 кв.м.
Вид разрешенного использования: для индивидуального жилищного строительства.

Имеется возможность подключения к сетям газоснабжения, электроснабжения, отсутствуют сети водоснабжения, канализации.



№ 4

Адрес: г. Калининград, ул. М. Светлова.
Кадастровый номер: 39:15:130813:2991.
Площадь: 506 кв.м.
Вид разрешенного использования: для индивидуального жилищного строительства.

Имеется возможность подключения к сетям газоснабжения, электроснабжения, отсутствуют сети водоснабжения, канализации.



№ 5

Адрес: г. Калининград, ул. Джамбула, д. 15.

Кадастровый номер: 39:15:110626:18.

Площадь: 600 кв.м.

Вид разрешенного использования: для индивидуального жилищного строительства.

Имеется возможность подключения к сетям газоснабжения, электроснабжения, отсутствуют сети водоснабжения, канализации.



№ 6

Адрес: г. Калининград, ул. Камчатская.

Кадастровый номер: 39:15:150922:155.

Площадь: 600 кв.м.

Вид разрешенного использования: для индивидуального жилищного строительства.

Имеется возможность подключения к сетям газоснабжения, электроснабжения, отсутствуют сети водоснабжения, канализации.



№ 7

Адрес: г. Калининград, ул. Новороссийская, земельный участок 6.

Кадастровый номер: 39:15:142203:316.

Площадь: 600 кв.м.

Вид разрешенного использования: для индивидуального жилищного строительства.

Имеется возможность подключения к сетям газоснабжения, электроснабжения, отсутствуют сети водоснабжения, канализации.



№ 8

Адрес: г. Калининград, ул. Курская, земельный участок 3.

Кадастровый номер: 39:15:142203:323.

Площадь: 600 кв.м.

Вид разрешенного использования: для индивидуального жилищного строительства.

Имеется возможность подключения к сетям газоснабжения, электроснабжения, отсутствуют сети водоснабжения, канализации.



№ 9

Адрес: г. Калининград, ул. Курская, земельный участок 34.

Кадастровый номер: 39:15:142203:324.

Площадь: 600 кв.м.

Вид разрешенного использования: для индивидуального жилищного строительства.

Имеется возможность подключения к сетям газоснабжения, электроснабжения, отсутствуют сети водоснабжения, канализации.



№ 10

Адрес: г. Калининград, пер. Курский, земельный участок 5.

Кадастровый номер: 39:15:142203:335.

Площадь: 600 кв.м.

Вид разрешенного использования: для индивидуального жилищного строительства.

Имеется возможность подключения к сетям газоснабжения, электроснабжения, отсутствуют сети водоснабжения, канализации.



№ 11

Адрес: г. Калининград, ул. Курская, земельный участок 37.

Кадастровый номер: 39:15:142203:336.

Площадь: 600 кв.м.

Вид разрешенного использования: для индивидуального жилищного строительства.

Имеется возможность подключения к сетям газоснабжения, электроснабжения, отсутствуют сети водоснабжения, канализации.



№ 12

Адрес: г. Калининград, ул. Мурманская, земельный участок 3.

Кадастровый номер: 39:15:142203:354.

Площадь: 600 кв.м.

Вид разрешенного использования: для индивидуального жилищного строительства.

Имеется возможность подключения к сетям газоснабжения, электроснабжения, отсутствуют сети водоснабжения, канализации.



№ 13

Адрес: г. Калининград, ул. Новороссийская, земельный участок 7.

Кадастровый номер: 39:15:142203:355.

Площадь: 600 кв.м.

Вид разрешенного использования: для индивидуального жилищного строительства.

Имеется возможность подключения к сетям газоснабжения, электроснабжения, отсутствуют сети водоснабжения, канализации.



№ 14

Адрес: г. Калининград, ул. Мурманская, земельный участок 6.

Кадастровый номер: 39:15:142203:357.

Площадь: 600 кв.м.

Вид разрешенного использования: для индивидуального жилищного строительства.

Имеется возможность подключения к сетям газоснабжения, электроснабжения, отсутствуют сети водоснабжения, канализации.



№ 15

Адрес: г. Калининград, ул. Курская, земельный участок 38.

Кадастровый номер: 39:15:142203:358.

Площадь: 600 кв.м.

Вид разрешенного использования: для индивидуального жилищного строительства.

Имеется возможность подключения к сетям газоснабжения, электроснабжения, отсутствуют сети водоснабжения, канализации.



№ 16

Адрес: г. Калининград, ул. Курская, земельный участок 17.

Кадастровый номер: 39:15:142203:359.

Площадь: 600 кв.м.

Вид разрешенного использования: для индивидуального жилищного строительства.

Имеется возможность подключения к сетям газоснабжения, электроснабжения, отсутствуют сети водоснабжения, канализации.



№ 17

Адрес: г. Калининград, ул. Курская, земельный участок 36.

Кадастровый номер: 39:15:142203:362.

Площадь: 600 кв.м.

Вид разрешенного использования: для индивидуального жилищного строительства.

Имеется возможность подключения к сетям газоснабжения, электроснабжения, отсутствуют сети водоснабжения, канализации.



№ 18

Адрес: г. Калининград, ул. Курская, земельный участок 23.

Кадастровый номер: 39:15:142203:363.

Площадь: 600 кв.м.

Вид разрешенного использования: для индивидуального жилищного строительства.

Имеется возможность подключения к сетям газоснабжения, электроснабжения, отсутствуют сети водоснабжения, канализации.



№ 19

Адрес: г. Калининград, ул. Курская, земельный участок 15.

Кадастровый номер: 39:15:142203:364.

Площадь: 600 кв.м.

Вид разрешенного использования: для индивидуального жилищного строительства.

Имеется возможность подключения к сетям газоснабжения, электроснабжения, отсутствуют сети водоснабжения, канализации.



№ 20

Адрес: г. Калининград, ул. Мурманская, земельный участок 2.

Кадастровый номер: 39:15:142203:366.

Площадь: 600 кв.м.

Вид разрешенного использования: для индивидуального жилищного строительства.

Имеется возможность подключения к сетям газоснабжения, электроснабжения, отсутствуют сети водоснабжения, канализации.



№ 21

Адрес: г. Калининград, ул. Астраханская, земельный участок 16.

Кадастровый номер: 39:15:142203:369.

Площадь: 600 кв.м.

Вид разрешенного использования: для индивидуального жилищного строительства.

Имеется возможность подключения к сетям газоснабжения, электроснабжения, отсутствуют сети водоснабжения, канализации.



№ 22

Адрес: г. Калининград, пер. Волгоградский, земельный участок 6.

Кадастровый номер: 39:15:142203:372.

Площадь: 600 кв.м.

Вид разрешенного использования: для индивидуального жилищного строительства.

Имеется возможность подключения к сетям газоснабжения, электроснабжения, отсутствуют сети водоснабжения, канализации.



№ 23

Адрес: г. Калининград, ул. Курская, земельный участок 20.

Кадастровый номер: 39:15:142203:373.

Площадь: 600 кв.м.

Вид разрешенного использования: для индивидуального жилищного строительства.

Имеется возможность подключения к сетям газоснабжения, электроснабжения, отсутствуют сети водоснабжения, канализации.



№ 24

Адрес: г. Калининград, ул. Новороссийская, земельный участок 3.

Кадастровый номер: 39:15:142203:375.

Площадь: 600 кв.м.

Вид разрешенного использования: для индивидуального жилищного строительства.

Имеется возможность подключения к сетям газоснабжения, электроснабжения, отсутствуют сети водоснабжения, канализации.



№ 25

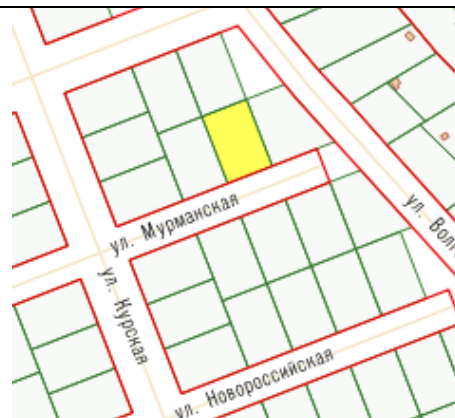
Адрес: г. Калининград, ул. Мурманская, земельный участок 5.

Кадастровый номер: 39:15:142203:376.

Площадь: 600 кв.м.

Вид разрешенного использования: для индивидуального жилищного строительства.

Имеется возможность подключения к сетям газоснабжения, электроснабжения, отсутствуют сети водоснабжения, канализации.



№ 26

Адрес: г. Калининград, ул. Астраханская, земельный участок 20.

Кадастровый номер: 39:15:142203:379.

Площадь: 600 кв.м.

Вид разрешенного использования: для индивидуального жилищного строительства.

Имеется возможность подключения к сетям газоснабжения, электроснабжения, отсутствуют сети водоснабжения, канализации.



№ 27

Адрес: г. Калининград, пер. Курский, земельный участок 7.

Кадастровый номер: 39:15:142203:380.

Площадь: 600 кв.м.

Вид разрешенного использования: для индивидуального жилищного строительства.

Имеется возможность подключения к сетям газоснабжения, электроснабжения, отсутствуют сети водоснабжения, канализации.



№ 28

Адрес: г. Калининград, ул. Курская, земельный участок 19.

Кадастровый номер: 39:15:142203:381.

Площадь: 600 кв.м.

Вид разрешенного использования: для индивидуального жилищного строительства.

Имеется возможность подключения к сетям газоснабжения, электроснабжения, отсутствуют сети водоснабжения, канализации.



№ 29

Адрес: г. Калининград, ул. Новороссийская, земельный участок 9.

Кадастровый номер: 39:15:142203:382.

Площадь: 600 кв.м.

Вид разрешенного использования: для индивидуального жилищного строительства.

Имеется возможность подключения к сетям газоснабжения, электроснабжения, отсутствуют сети водоснабжения, канализации.



№ 30

Адрес: г. Калининград, ул. Курская, земельный участок 22.

Кадастровый номер: 39:15:142203:383.

Площадь: 600 кв.м.

Вид разрешенного использования: для индивидуального жилищного строительства.

Имеется возможность подключения к сетям газоснабжения, электроснабжения, отсутствуют сети водоснабжения, канализации.



№ 31

Адрес: г. Калининград, ул. Новороссийская, земельный участок 1.

Кадастровый номер: 39:15:142203:385.

Площадь: 600 кв.м.

Вид разрешенного использования: для индивидуального жилищного строительства.

Имеется возможность подключения к сетям газоснабжения, электроснабжения, отсутствуют сети водоснабжения, канализации.



№ 32

Адрес: г. Калининград, ул. Астраханская, земельный участок 6.

Кадастровый номер: 39:15:142203:391.

Площадь: 600 кв.м.

Вид разрешенного использования: для индивидуального жилищного строительства.

Имеется возможность подключения к сетям газоснабжения, электроснабжения, отсутствуют сети водоснабжения, канализации.



№ 33

Адрес: г. Калининград, ул. Курская, земельный участок 21.

Кадастровый номер: 39:15:142203:392.

Площадь: 600 кв.м.

Вид разрешенного использования: для индивидуального жилищного строительства.

Имеется возможность подключения к сетям газоснабжения, электроснабжения, отсутствуют сети водоснабжения, канализации.



№ 34

Адрес: г. Калининград, ул. Мурманская, земельный участок 4.

Кадастровый номер: 39:15:142203:393.

Площадь: 600 кв.м.

Вид разрешенного использования: для индивидуального жилищного строительства.

Имеется возможность подключения к сетям газоснабжения, электроснабжения, отсутствуют сети водоснабжения, канализации.



№ 35

Адрес: г. Калининград, ул. Новороссийская, земельный участок 5.

Кадастровый номер: 39:15:142203:394.

Площадь: 600 кв.м.

Вид разрешенного использования: для индивидуального жилищного строительства.

Имеется возможность подключения к сетям газоснабжения, электроснабжения, отсутствуют сети водоснабжения, канализации.



№ 36

Адрес: г. Калининград, ул. Курская, земельный участок 14.

Кадастровый номер: 39:15:142203:397.

Площадь: 600 кв.м.

Вид разрешенного использования: для индивидуального жилищного строительства.

Имеется возможность подключения к сетям газоснабжения, электроснабжения, отсутствуют сети водоснабжения, канализации.



№ 37

Адрес: г. Калининград, пер. Волгоградский, земельный участок 8.

Кадастровый номер: 39:15:142203:398.

Площадь: 600 кв.м.

Вид разрешенного использования: для индивидуального жилищного строительства.

Имеется возможность подключения к сетям газоснабжения, электроснабжения, отсутствуют сети водоснабжения, канализации.



№ 38

Адрес: г. Калининград, ул. Курская, земельный участок 16.

Кадастровый номер: 39:15:142203:403.

Площадь: 600 кв.м.

Вид разрешенного использования: для индивидуального жилищного строительства.

Имеется возможность подключения к сетям газоснабжения, электроснабжения, отсутствуют сети водоснабжения, канализации.



№ 39

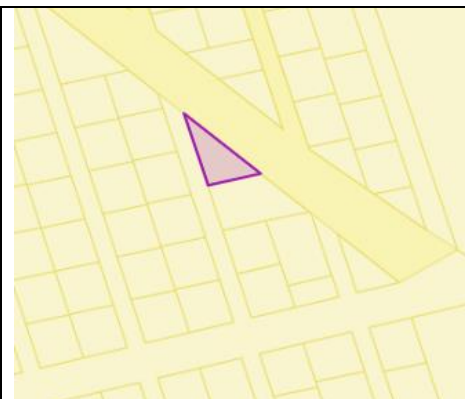
Адрес: Калининградская обл.,
Зеленоградский р-н,
тер. ТСН СНТ Сокольники-Север,
ул. Грушевая, земельный участок 8

Кадастровый номер: 39:05:051101:1344.

Площадь: 605 кв.м.

Вид разрешенного использования: для ведения садоводства.

Инженерными коммуникациями не обеспечен



№ 40

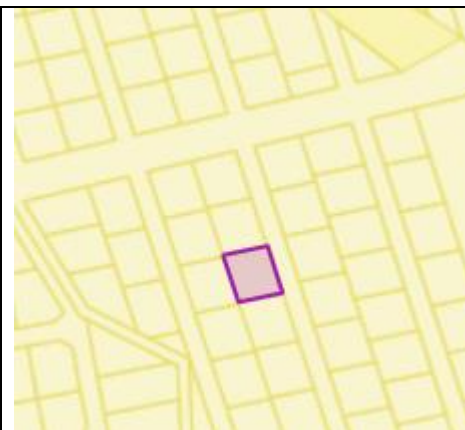
Адрес: Калининградская обл.,
Зеленоградский р-н,
тер. ТСН СНТ Сокольники-Север,
ул. Липовая, земельный участок 6

Кадастровый номер: 39:05:051101:1408.

Площадь: 600 кв.м.

Вид разрешенного использования: для ведения садоводства.

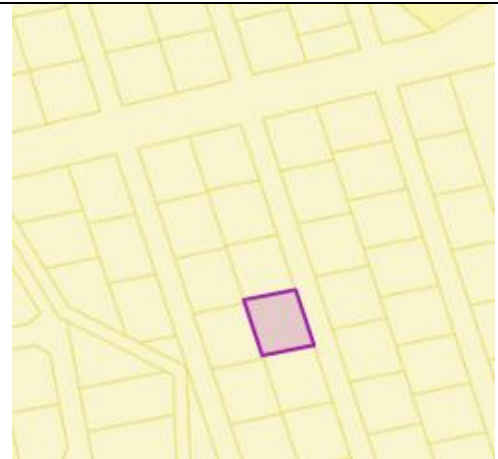
Инженерными коммуникациями не обеспечен



№ 41

Адрес: Калининградская обл.,
Зеленоградский р-н,
тер. ТСН СНТ Сокольники-Север,
ул. Липовая, земельный участок 8
Кадастровый номер: 39:05:051101:1409.
Площадь: 600 кв.м.
Вид разрешенного использования: для ведения
садоводства.

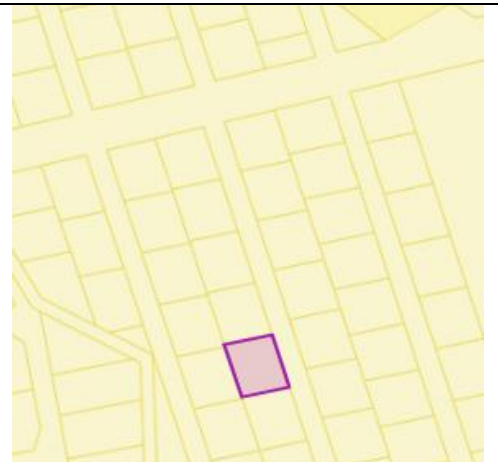
Инженерными коммуникациями не обеспечен



№ 42

Адрес: Калининградская обл.,
Зеленоградский р-н,
тер. ТСН СНТ Сокольники-Север,
ул. Липовая, земельный участок 10
Кадастровый номер: 39:05:051101:1410.
Площадь: 600 кв.м.
Вид разрешенного использования: для ведения
садоводства.

Инженерными коммуникациями не обеспечен



№ 43

Адрес: Калининградская обл.,
Зеленоградский р-н,
тер. ТСН СНТ Сокольники-Север,
ул. Липовая, земельный участок 12
Кадастровый номер: 39:05:051101:1411.
Площадь: 600 кв.м.
Вид разрешенного использования: для ведения
садоводства.

Инженерными коммуникациями не обеспечен



№ 44

Адрес: Калининградская обл.,
Зеленоградский р-н,
тер. ТСН СНТ Сокольники-Север,
ул. Липовая, земельный участок 14
Кадастровый номер: 39:05:051101:1412.
Площадь: 600 кв.м.
Вид разрешенного использования: для ведения
садоводства.

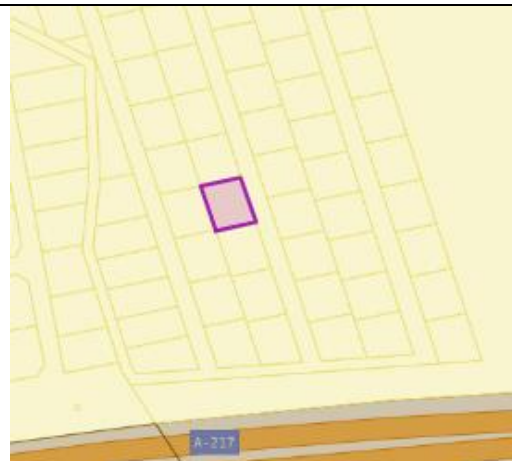
Инженерными коммуникациями не обеспечен



№ 45

Адрес: Калининградская обл.,
Зеленоградский р-н,
тер. ТСН СНТ Сокольники-Север,
ул. Липовая, земельный участок 16
Кадастровый номер: 39:05:051101:1413.
Площадь: 600 кв.м.
Вид разрешенного использования: для ведения
садоводства.

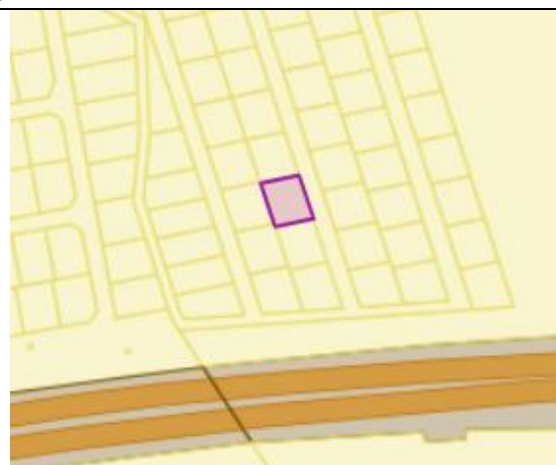
Инженерными коммуникациями не обеспечен



№ 46

Адрес: Калининградская обл.,
Зеленоградский р-н,
тер. ТСН СНТ Сокольники-Север,
ул. Липовая, земельный участок 18
Кадастровый номер: 39:05:051101:1414.
Площадь: 600 кв.м.
Вид разрешенного использования: для ведения
садоводства.

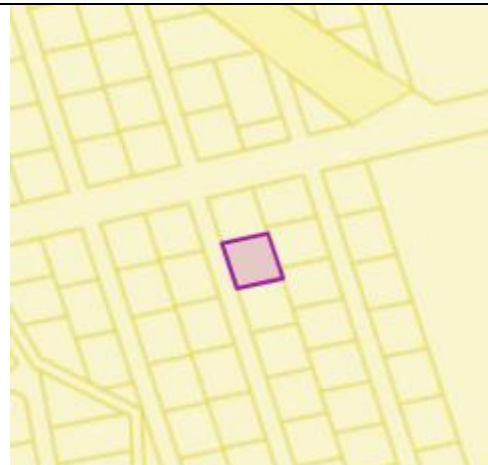
Инженерными коммуникациями не обеспечен



№ 47

Адрес: Калининградская обл.,
Зеленоградский р-н,
тер. ТСН СНТ Сокольники-Север,
ул. Липовая, земельный участок 3
Кадастровый номер: 39:05:051101:1418.
Площадь: 600 кв.м.
Вид разрешенного использования: для ведения
садоводства.

Инженерными коммуникациями не обеспечен



№ 48

Адрес: Калининградская обл.,
Зеленоградский р-н,
тер. ТСН СНТ Сокольники-Север,
ул. Липовая, земельный участок 5
Кадастровый номер: 39:05:051101:1419.
Площадь: 600 кв.м.
Вид разрешенного использования: для ведения
садоводства.

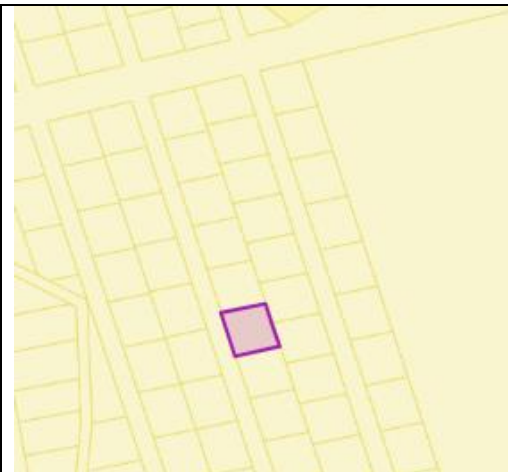
Инженерными коммуникациями не обеспечен



№ 49

Адрес: Калининградская обл.,
Зеленоградский р-н,
тер. ТСН СНТ Сокольники-Север,
ул. Липовая, земельный участок 11
Кадастровый номер: 39:05:051101:1422.
Площадь: 600 кв.м.
Вид разрешенного использования: для ведения
садоводства.

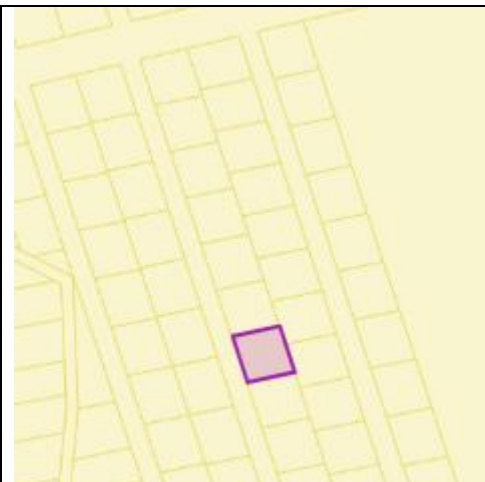
Инженерными коммуникациями не обеспечен



№ 50

Адрес: Калининградская обл.,
Зеленоградский р-н,
тер. ТСН СНТ Сокольники-Север,
ул. Липовая, земельный участок 13
Кадастровый номер: 39:05:051101:1423.
Площадь: 600 кв.м.
Вид разрешенного использования: для ведения
садоводства.

Инженерными коммуникациями не обеспечен



№ 51

Адрес: Калининградская обл.,
Зеленоградский р-н,
тер. ТСН СНТ Сокольники-Север,
ул. Липовая, земельный участок 15
Кадастровый номер: 39:05:051101:1424.
Площадь: 600 кв.м.
Вид разрешенного использования: для ведения
садоводства.

Инженерными коммуникациями не обеспечен



№ 52

Адрес: Калининградская обл.,
Зеленоградский р-н,
тер. ТСН СНТ Сокольники-Север,
ул. Липовая, земельный участок 17
Кадастровый номер: 39:05:051101:1425.
Площадь: 600 кв.м.
Вид разрешенного использования: для ведения
садоводства.

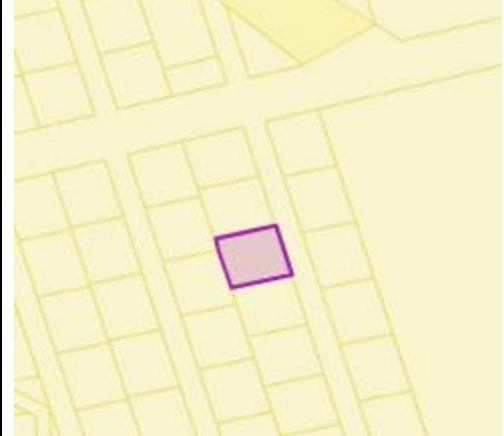
Инженерными коммуникациями не обеспечен



№ 53

Адрес: Калининградская обл.,
Зеленоградский р-н,
тер. ТСН СНТ Сокольники-Север,
ул. Ореховая, земельный участок 6
Кадастровый номер: 39:05:051101:1431.
Площадь: 600 кв.м.
Вид разрешенного использования: для ведения
садоводства.

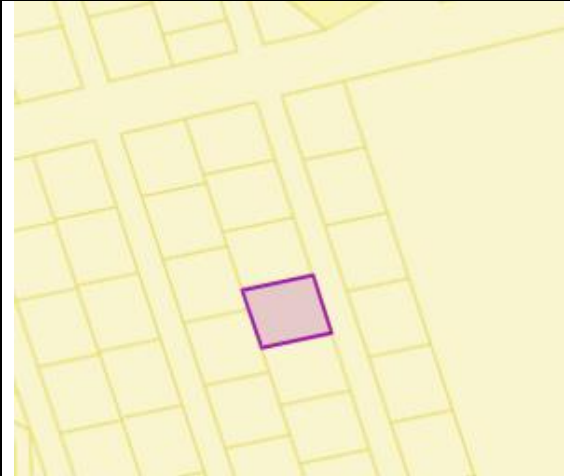
Инженерными коммуникациями не обеспечен



№ 54

Адрес: Калининградская обл.,
Зеленоградский р-н,
тер. ТСН СНТ Сокольники-Север,
ул. Ореховая, земельный участок 8
Кадастровый номер: 39:05:051101:1432.
Площадь: 600 кв.м.
Вид разрешенного использования: для ведения
садоводства.

Инженерными коммуникациями не обеспечен



№ 55

Адрес: Калининградская обл.,
Зеленоградский р-н,
тер. ТСН СНТ Сокольники-Север,
ул. Ореховая, земельный участок 10
Кадастровый номер: 39:05:051101:1433.
Площадь: 600 кв.м.
Вид разрешенного использования: для ведения
садоводства.

Инженерными коммуникациями не обеспечен



№ 56

Адрес: Калининградская обл.,
Зеленоградский р-н,
тер. ТСН СНТ Сокольники-Север,
ул. Ореховая, земельный участок 12
Кадастровый номер: 39:05:051101:1434.
Площадь: 600 кв.м.
Вид разрешенного использования: для ведения
садоводства.

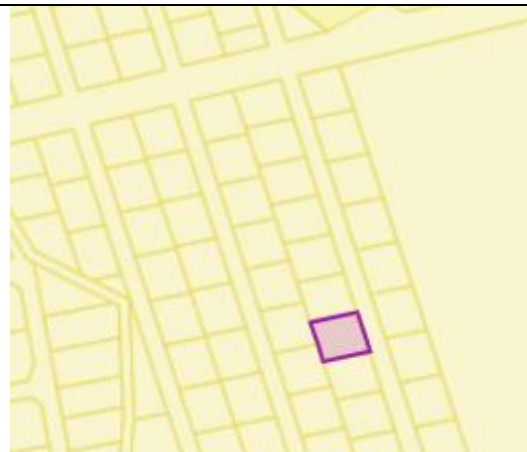
Инженерными коммуникациями не обеспечен



№ 57

Адрес: Калининградская обл.,
Зеленоградский р-н,
тер. ТСН СНТ Сокольники-Север,
ул. Ореховая, земельный участок 14
Кадастровый номер: 39:05:051101:1435.
Площадь: 600 кв.м.
Вид разрешенного использования: для ведения
садоводства.

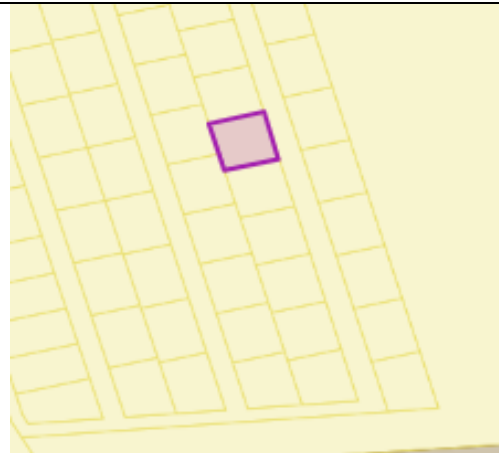
Инженерными коммуникациями не обеспечен



№ 58

Адрес: Калининградская обл.,
Зеленоградский р-н,
тер. ТСН СНТ Сокольники-Север,
ул. Ореховая, земельный участок 16
Кадастровый номер: 39:05:051101:1436.
Площадь: 600 кв.м.
Вид разрешенного использования: для ведения
садоводства.

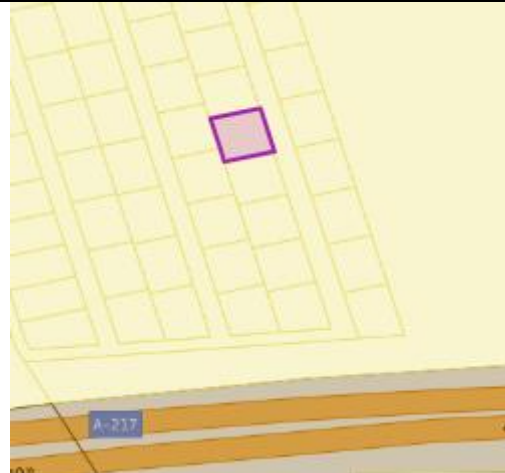
Инженерными коммуникациями не обеспечен



№ 59

Адрес: Калининградская обл.,
Зеленоградский р-н,
тер. ТСН СНТ Сокольники-Север,
ул. Ореховая, земельный участок 18
Кадастровый номер: 39:05:051101:1437.
Площадь: 600 кв.м.
Вид разрешенного использования: для ведения
садоводства.

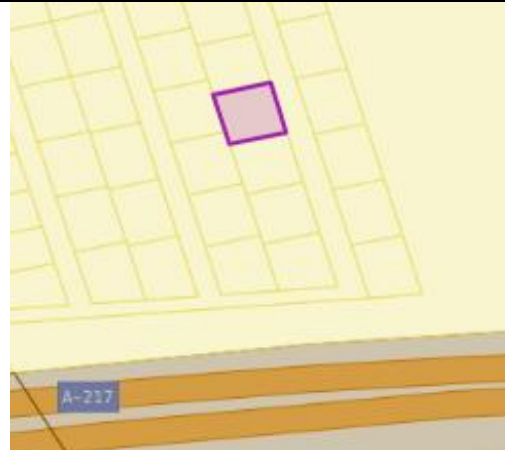
Инженерными коммуникациями не обеспечен



№ 60

Адрес: Калининградская обл.,
Зеленоградский р-н,
тер. ТСН СНТ Сокольники-Север,
ул. Ореховая, земельный участок 20
Кадастровый номер: 39:05:051101:1438.
Площадь: 600 кв.м.
Вид разрешенного использования: для ведения
садоводства.

Инженерными коммуникациями не обеспечен



№ 61

Адрес: Калининградская обл.,
Зеленоградский р-н,
тер. ТСН СНТ Сокольники-Север,
ул. Ореховая, земельный участок 5
Кадастровый номер: 39:05:051101:1444.
Площадь: 600 кв.м.
Вид разрешенного использования: для ведения
садоводства.

Инженерными коммуникациями не обеспечен



№ 62

Адрес: Калининградская обл.,
Зеленоградский р-н,
тер. ТСН СНТ Сокольники-Север,
ул. Ореховая, земельный участок 7
Кадастровый номер: 39:05:051101:1445.
Площадь: 600 кв.м.
Вид разрешенного использования: для ведения
садоводства.

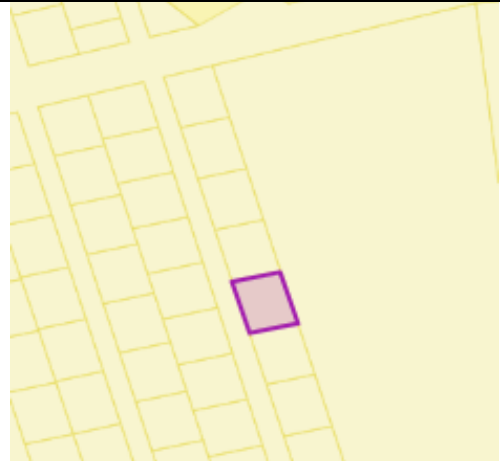
Инженерными коммуникациями не обеспечен



№ 63

Адрес: Калининградская обл.,
Зеленоградский р-н,
тер. ТСН СНТ Сокольники-Север,
ул. Ореховая, земельный участок 9
Кадастровый номер: 39:05:051101:1446.
Площадь: 600 кв.м.
Вид разрешенного использования: для ведения
садоводства.

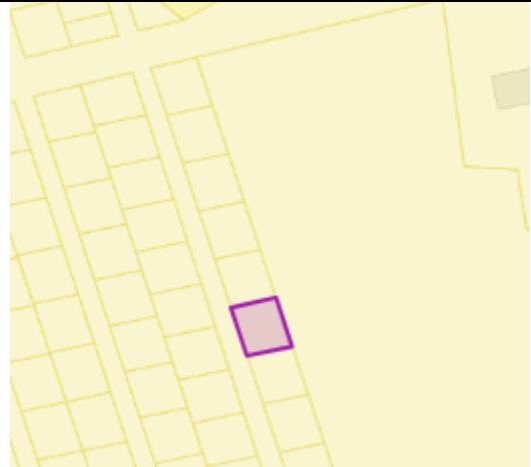
Инженерными коммуникациями не обеспечен



№ 64

Адрес: Калининградская обл.,
Зеленоградский р-н,
тер. ТСН СНТ Сокольники-Север,
ул. Ореховая, земельный участок 11
Кадастровый номер: 39:05:051101:1447.
Площадь: 600 кв.м.
Вид разрешенного использования: для ведения
садоводства.

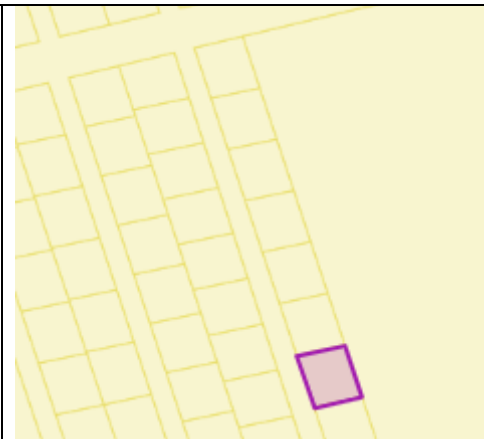
Инженерными коммуникациями не обеспечен



№ 65

Адрес: Калининградская обл.,
Зеленоградский р-н,
тер. ТСН СНТ Сокольники-Север,
ул. Ореховая, земельный участок 13
Кадастровый номер: 39:05:051101:1448.
Площадь: 600 кв.м.
Вид разрешенного использования: для ведения
садоводства.

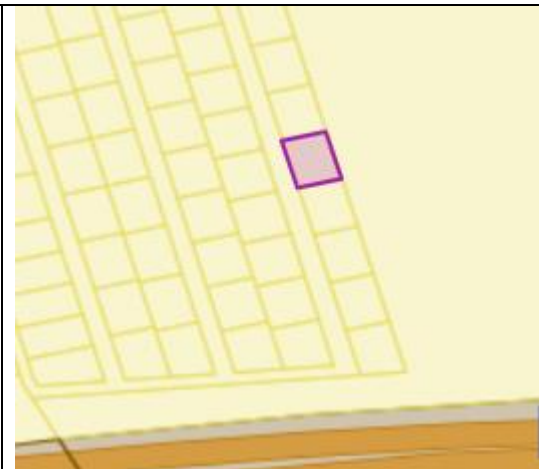
Инженерными коммуникациями не обеспечен



№ 66

Адрес: Калининградская обл.,
Зеленоградский р-н,
тер. ТСН СНТ Сокольники-Север,
ул. Ореховая, земельный участок 15
Кадастровый номер: 39:05:051101:1449.
Площадь: 600 кв.м.
Вид разрешенного использования: для ведения
садоводства.

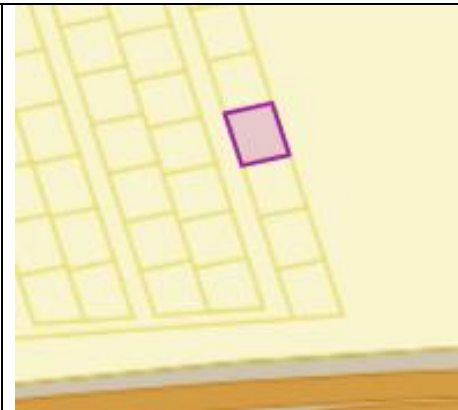
Инженерными коммуникациями не обеспечен



№ 67

Адрес: Калининградская обл.,
Зеленоградский р-н,
тер. ТСН СНТ Сокольники-Север,
ул. Ореховая, земельный участок 17
Кадастровый номер: 39:05:051101:1450.
Площадь: 600 кв.м.
Вид разрешенного использования: для ведения
садоводства.

Инженерными коммуникациями не обеспечен



№ 68

Адрес: Калининградская обл.,
Зеленоградский р-н,
тер. ТСН СНТ Сокольники-Север,
ул. Малиновая, земельный участок 14
Кадастровый номер: 39:05:051101:1227.
Площадь: 398 кв.м.
Вид разрешенного использования: для ведения
садоводства.

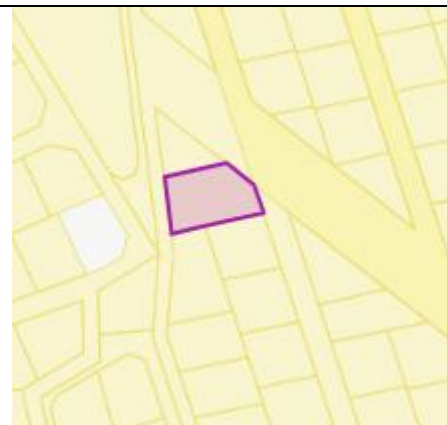
Инженерными коммуникациями не обеспечен



№ 69

Адрес: Калининградская обл.,
Зеленоградский р-н,
тер. ТСН СНТ Сокольники-Север,
ул. Малиновая, земельный участок 13
Кадастровый номер: 39:05:051101:1228.
Площадь: 853 кв.м.
Вид разрешенного использования: для ведения
садоводства.

Инженерными коммуникациями не обеспечен



№ 70

Адрес: Калининградская обл.,
Зеленоградский р-н,
тер. ТСН СНТ Сокольники-Север,
ул. Малиновая, земельный участок 12
Кадастровый номер: 39:05:051101:1229.
Площадь: 773 кв.м.
Вид разрешенного использования: для ведения
садоводства.

Инженерными коммуникациями не обеспечен



№ 71

Адрес: Калининградская обл.,
Зеленоградский р-н,
тер. ТСН СНТ Сокольники-Север,
ул. Малиновая, земельный участок 11
Кадастровый номер: 39:05:051101:1230.
Площадь: 600 кв.м.
Вид разрешенного использования: для ведения
садоводства.

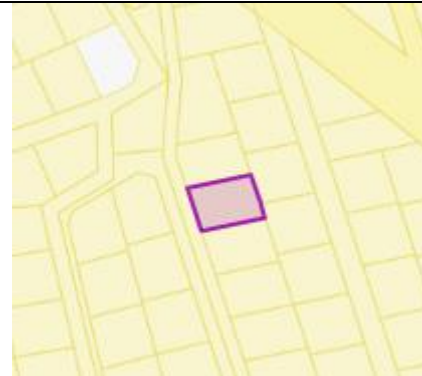
Инженерными коммуникациями не обеспечен



№ 72

Адрес: Калининградская обл.,
Зеленоградский р-н,
тер. ТСН СНТ Сокольники-Север,
ул. Малиновая, земельный участок 10
Кадастровый номер: 39:05:051101:1231.
Площадь: 600 кв.м.
Вид разрешенного использования: для ведения
садоводства.

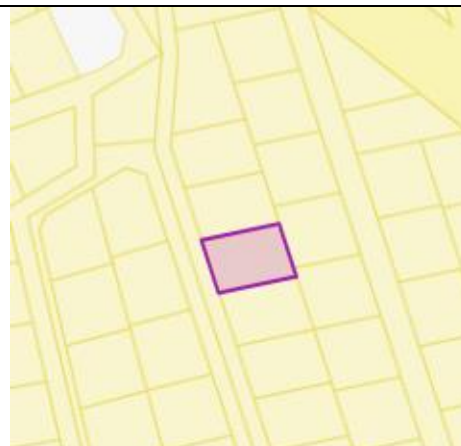
Инженерными коммуникациями не обеспечен



№ 73

Адрес: Калининградская обл.,
Зеленоградский р-н,
тер. ТСН СНТ Сокольники-Север,
ул. Малиновая, земельный участок 9
Кадастровый номер: 39:05:051101:1232.
Площадь: 600 кв.м.
Вид разрешенного использования: для ведения
садоводства.

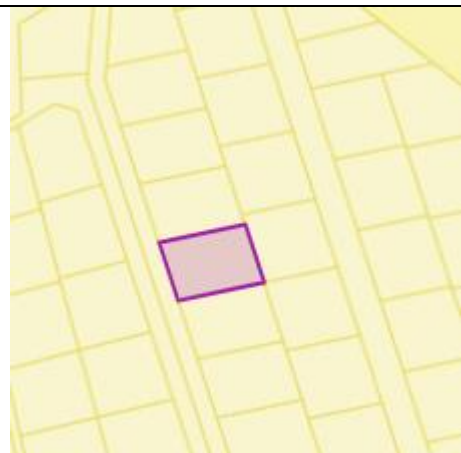
Инженерными коммуникациями не обеспечен



№ 74

Адрес: Калининградская обл.,
Зеленоградский р-н,
тер. ТСН СНТ Сокольники-Север,
ул. Малиновая, земельный участок 8
Кадастровый номер: 39:05:051101:1233.
Площадь: 600 кв.м.
Вид разрешенного использования: для ведения
садоводства.

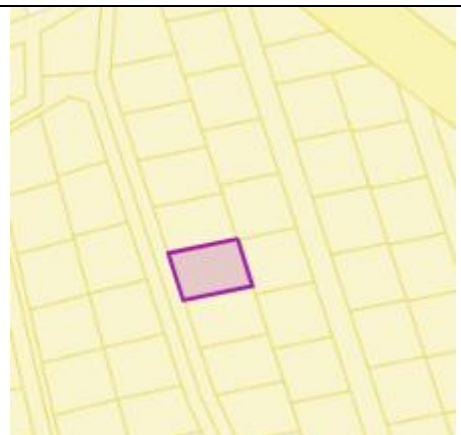
Инженерными коммуникациями не обеспечен



№ 75

Адрес: Калининградская обл.,
Зеленоградский р-н,
тер. ТСН СНТ Сокольники-Север,
ул. Малиновая, земельный участок 7
Кадастровый номер: 39:05:051101:1234.
Площадь: 600 кв.м.
Вид разрешенного использования: для ведения
садоводства.

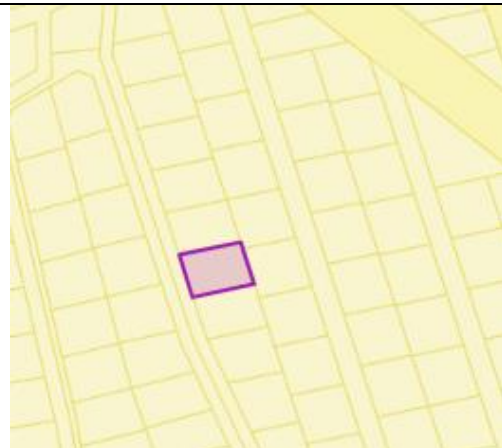
Инженерными коммуникациями не обеспечен



№ 76

Адрес: Калининградская обл.,
Зеленоградский р-н,
тер. ТСН СНТ Сокольники-Север,
ул. Малиновая, земельный участок 6
Кадастровый номер: 39:05:051101:1235.
Площадь: 600 кв.м.
Вид разрешенного использования: для ведения
садоводства.

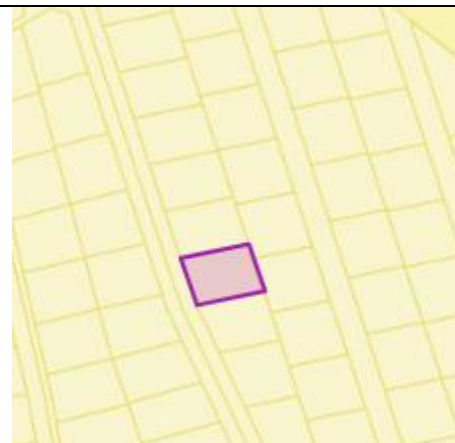
Инженерными коммуникациями не обеспечен



№ 77

Адрес: Калининградская обл.,
Зеленоградский р-н,
тер. ТСН СНТ Сокольники-Север,
ул. Малиновая, земельный участок 5
Кадастровый номер: 39:05:051101:1236.
Площадь: 600 кв.м.
Вид разрешенного использования: для ведения
садоводства.

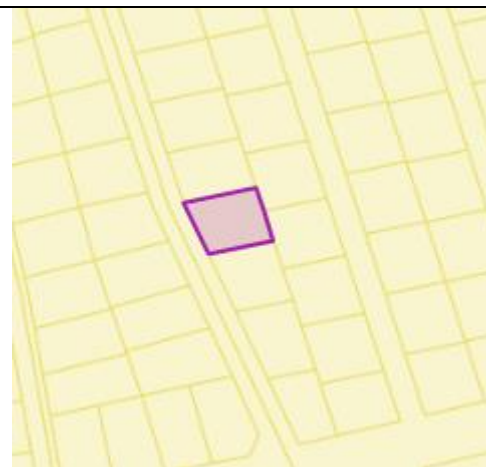
Инженерными коммуникациями не обеспечен



№ 78

Адрес: Калининградская обл.,
Зеленоградский р-н,
тер. ТСН СНТ Сокольники-Север,
ул. Малиновая, земельный участок 4
Кадастровый номер: 39:05:051101:1237.
Площадь: 600 кв.м.
Вид разрешенного использования: для ведения
садоводства.

Инженерными коммуникациями не обеспечен



№ 79

Адрес: Калининградская обл.,
Зеленоградский р-н,
тер. ТСН СНТ Сокольники-Север,
ул. Малиновая, земельный участок 3
Кадастровый номер: 39:05:051101:1238.
Площадь: 600 кв.м.
Вид разрешенного использования: для ведения
садоводства.

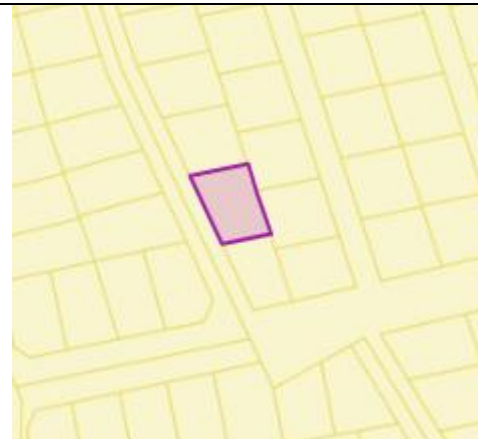
Инженерными коммуникациями не обеспечен



№ 80

Адрес: Калининградская обл.,
Зеленоградский р-н,
тер. ТСН СНТ Сокольники-Север,
ул. Малиновая, земельный участок 2
Кадастровый номер: 39:05:051101:1239.
Площадь: 600 кв.м.
Вид разрешенного использования: для ведения
садоводства.

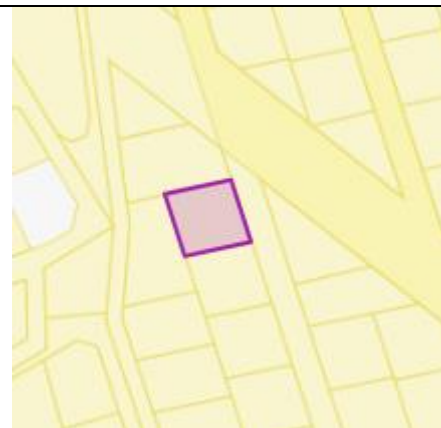
Инженерными коммуникациями не обеспечен



№ 81

Адрес: Калининградская обл.,
Зеленоградский р-н,
тер. ТСН СНТ Сокольники-Север,
ул. Яблочная, земельный участок 23
Кадастровый номер: 39:05:051101:1241.
Площадь: 600 кв.м.
Вид разрешенного использования: для ведения
садоводства.

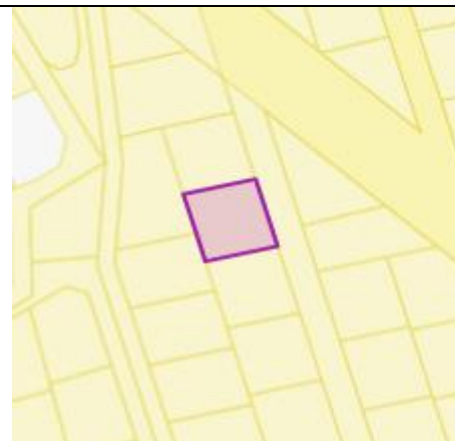
Инженерными коммуникациями не обеспечен



№ 82

Адрес: Калининградская обл.,
Зеленоградский р-н,
тер. ТСН СНТ Сокольники-Север,
ул. Яблочная, земельный участок 21
Кадастровый номер: 39:05:051101:1242.
Площадь: 600 кв.м.
Вид разрешенного использования: для ведения
садоводства.

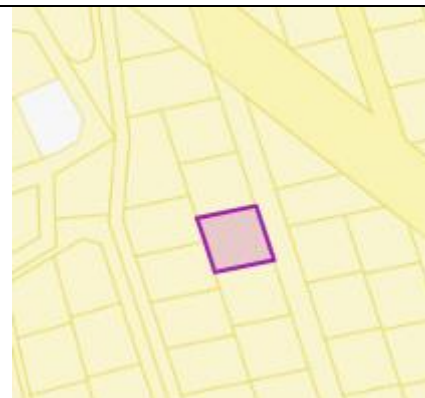
Инженерными коммуникациями не обеспечен



№ 83

Адрес: Калининградская обл.,
Зеленоградский р-н,
тер. ТСН СНТ Сокольники-Север,
ул. Яблочная, земельный участок 19
Кадастровый номер: 39:05:051101:1243.
Площадь: 600 кв.м.
Вид разрешенного использования: для ведения
садоводства.

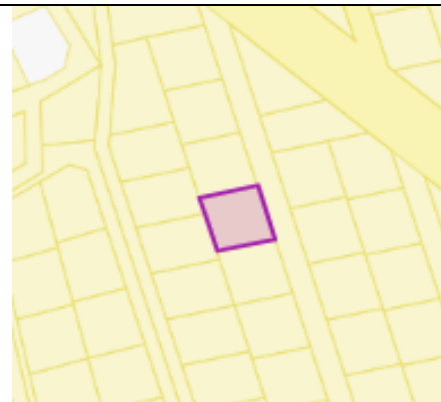
Инженерными коммуникациями не обеспечен



№ 84

Адрес: Калининградская обл.,
Зеленоградский р-н,
тер. ТСН СНТ Сокольники-Север,
ул. Яблочная, земельный участок 17
Кадастровый номер: 39:05:051101:1244.
Площадь: 600 кв.м.
Вид разрешенного использования: для ведения
садоводства.

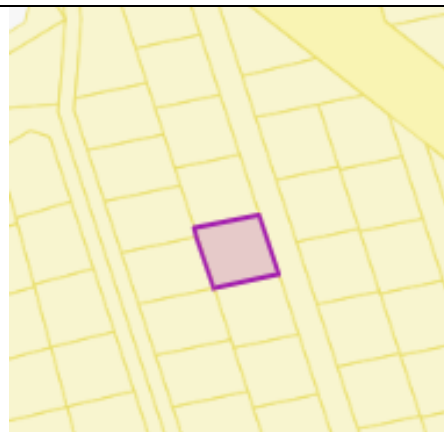
Инженерными коммуникациями не обеспечен



№ 85

Адрес: Калининградская обл.,
Зеленоградский р-н,
тер. ТСН СНТ Сокольники-Север,
ул. Яблочная, земельный участок 15
Кадастровый номер: 39:05:051101:1245.
Площадь: 600 кв.м.
Вид разрешенного использования: для ведения
садоводства.

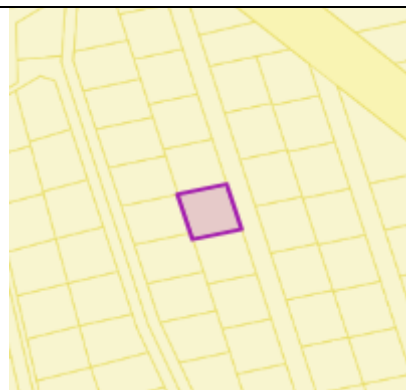
Инженерными коммуникациями не обеспечен



№ 86

Адрес: Калининградская обл.,
Зеленоградский р-н,
тер. ТСН СНТ Сокольники-Север,
ул. Яблочная, земельный участок 13
Кадастровый номер: 39:05:051101:1246.
Площадь: 600 кв.м.
Вид разрешенного использования: для ведения
садоводства.

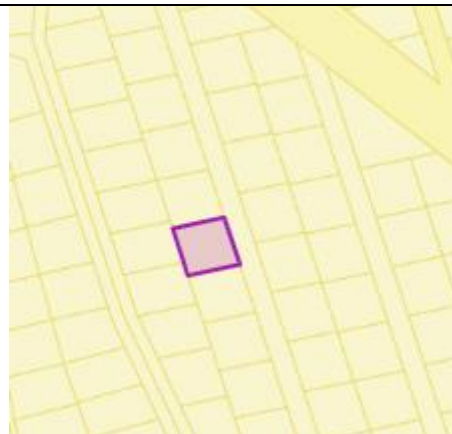
Инженерными коммуникациями не обеспечен



№ 87

Адрес: Калининградская обл.,
Зеленоградский р-н,
тер. ТСН СНТ Сокольники-Север,
ул. Яблочная, земельный участок 11
Кадастровый номер: 39:05:051101:1247.
Площадь: 600 кв.м.
Вид разрешенного использования: для ведения
садоводства.

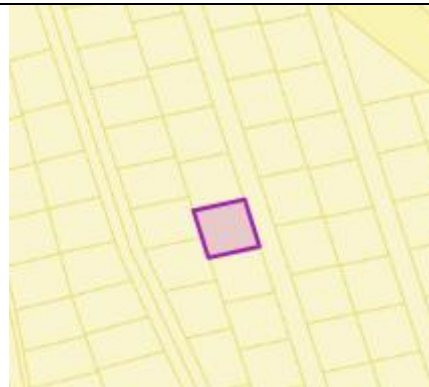
Инженерными коммуникациями не обеспечен



№ 88

Адрес: Калининградская обл.,
Зеленоградский р-н,
тер. ТСН СНТ Сокольники-Север,
ул. Яблочная, земельный участок 9
Кадастровый номер: 39:05:051101:1248.
Площадь: 600 кв.м.
Вид разрешенного использования: для ведения
садоводства.

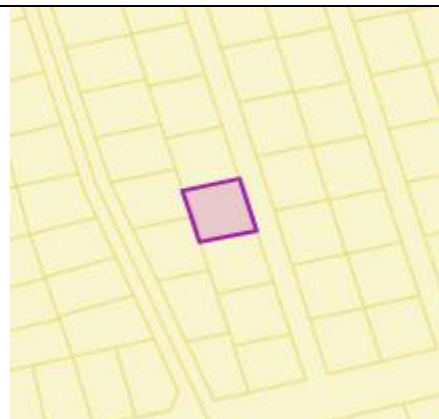
Инженерными коммуникациями не обеспечен



№ 89

Адрес: Калининградская обл.,
Зеленоградский р-н,
тер. ТСН СНТ Сокольники-Север,
ул. Яблочная, земельный участок 7
Кадастровый номер: 39:05:051101:1249.
Площадь: 600 кв.м.
Вид разрешенного использования: для ведения
садоводства.

Инженерными коммуникациями не обеспечен



№ 90

Адрес: Калининградская обл.,
Зеленоградский р-н,
тер. ТСН СНТ Сокольники-Север,
ул. Яблочная, земельный участок 5
Кадастровый номер: 39:05:051101:1250.
Площадь: 600 кв.м.
Вид разрешенного использования: для ведения
садоводства.

Инженерными коммуникациями не обеспечен



№ 91

Адрес: Калининградская обл.,
Зеленоградский р-н,
тер. ТСН СНТ Сокольники-Север,
ул. Яблочная, земельный участок 3
Кадастровый номер: 39:05:051101:1251.
Площадь: 600 кв.м.
Вид разрешенного использования: для ведения
садоводства.

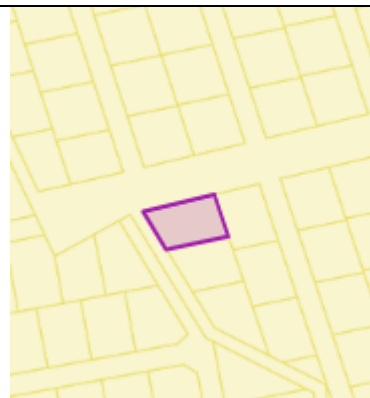
Инженерными коммуникациями не обеспечен



№ 92

Адрес: Калининградская обл.,
Зеленоградский р-н,
тер. ТСН СНТ Сокольники-Север,
ул. Дубовая, земельный участок 1
Кадастровый номер: 39:05:051101:1382.
Площадь: 646 кв.м.
Вид разрешенного использования: для ведения
садоводства.

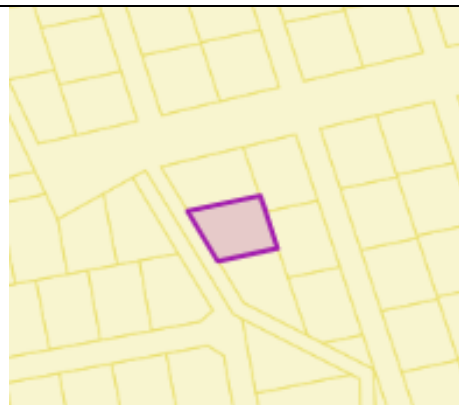
Инженерными коммуникациями не обеспечен



№ 93

Адрес: Калининградская обл.,
Зеленоградский р-н,
тер. ТСН СНТ Сокольники-Север,
ул. Дубовая, земельный участок 2
Кадастровый номер: 39:05:051101:1383.
Площадь: 600 кв.м.
Вид разрешенного использования: для ведения
садоводства.

Инженерными коммуникациями не обеспечен



№ 94

Адрес: Калининградская обл.,
Зеленоградский р-н,
тер. ТСН СНТ Сокольники-Север,
ул. Дубовая, земельный участок 3
Кадастровый номер: 39:05:051101:1384.
Площадь: 600 кв.м.
Вид разрешенного использования: для ведения
садоводства.

Инженерными коммуникациями не обеспечен



№ 95

Адрес: Калининградская обл.,
Зеленоградский р-н,
тер. ТСН СНТ Сокольники-Север,
ул. Осинвая, земельный участок 2
Кадастровый номер: 39:05:051101:1385.
Площадь: 600 кв.м.
Вид разрешенного использования: для ведения
садоводства.

Инженерными коммуникациями не обеспечен



№ 96

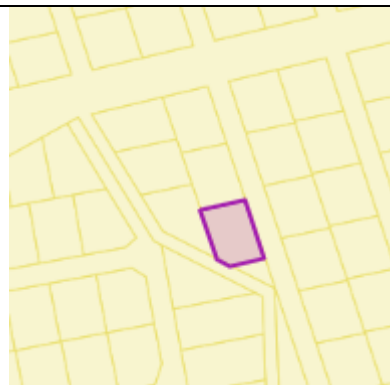
Адрес: Калининградская обл.,
Зеленоградский р-н,
тер. ТСН СНТ Сокольники-Север,
ул. Осинвая, земельный участок 4
Кадастровый номер: 39:05:051101:1386.
Площадь: 600 кв.м.
Вид разрешенного использования: для ведения
садоводства.

Инженерными коммуникациями не обеспечен



№ 97

Адрес: Калининградская обл.,
Зеленоградский р-н,
тер. ТСН СНТ Сокольники-Север,
ул. Осиновая, земельный участок 6
Кадастровый номер: 39:05:051101:1387.
Площадь: 600 кв.м.
Вид разрешенного использования: для ведения
садоводства.



Инженерными коммуникациями не обеспечен

№ 98

Адрес: Калининградская обл.,
Зеленоградский р-н,
тер. ТСН СНТ Сокольники-Север,
ул. Осиновая, земельный участок 8
Кадастровый номер: 39:05:051101:1388.
Площадь: 760 кв.м.
Вид разрешенного использования: для ведения
садоводства.



Инженерными коммуникациями не обеспечен

№ 99

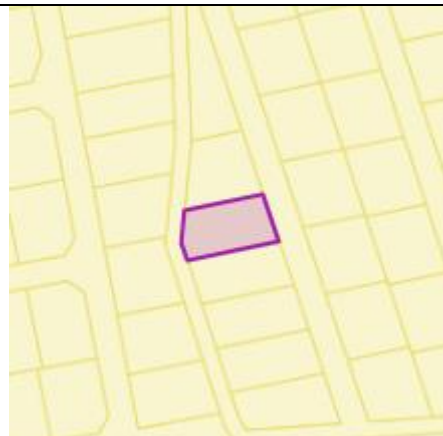
Адрес: Калининградская обл.,
Зеленоградский р-н,
севернее пос. Сокольники
Кадастровый номер: 39:05:051101:1389.
Площадь: 600 кв.м.
Вид разрешенного использования: для ведения
садоводства.



Инженерными коммуникациями не обеспечен

№ 100

Адрес: Калининградская обл.,
Зеленоградский р-н,
тер. ТСН СНТ Сокольники-Север,
ул. Осиновая, земельный участок 12
Кадастровый номер: 39:05:051101:1390.
Площадь: 600 кв.м.
Вид разрешенного использования: для ведения
садоводства.



Инженерными коммуникациями не обеспечен

№ 101

Адрес: Калининградская обл.,
Зеленоградский р-н,
тер. ТСН СНТ Сокольники-Север,
ул. Осиновая, земельный участок 14
Кадастровый номер: 39:05:051101:1391.
Площадь: 600 кв.м.
Вид разрешенного использования: для ведения
садоводства.

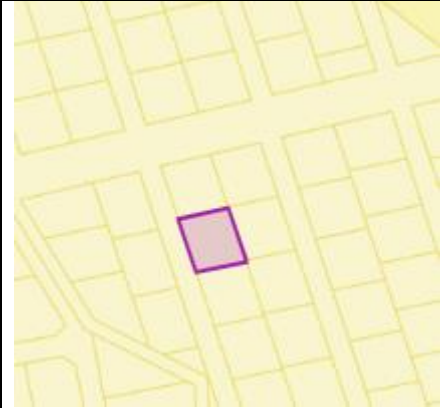
Инженерными коммуникациями не обеспечен



№ 102

Адрес: Калининградская обл.,
Зеленоградский р-н,
тер. ТСН СНТ Сокольники-Север,
ул. Осиновая, земельный участок 3
Кадастровый номер: 39:05:051101:1396.
Площадь: 600 кв.м.
Вид разрешенного использования: для ведения
садоводства.

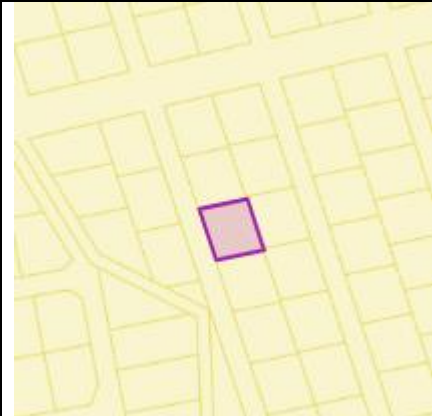
Инженерными коммуникациями не обеспечен



№ 103

Адрес: Калининградская обл.,
Зеленоградский р-н,
тер. ТСН СНТ Сокольники-Север,
ул. Осиновая, земельный участок 5
Кадастровый номер: 39:05:051101:1397.
Площадь: 600 кв.м.
Вид разрешенного использования: для ведения
садоводства.

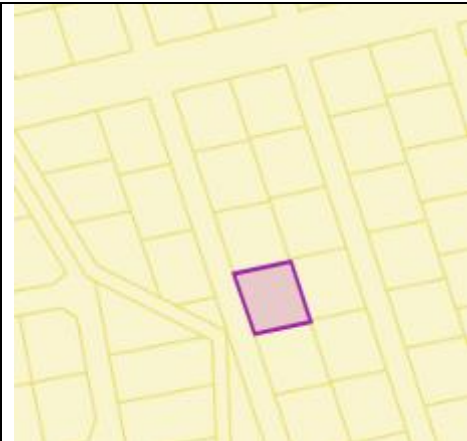
Инженерными коммуникациями не обеспечен



№ 104

Адрес: Калининградская обл.,
Зеленоградский р-н,
тер. ТСН СНТ Сокольники-Север,
ул. Осиновая, земельный участок 7
Кадастровый номер: 39:05:051101:1398.
Площадь: 600 кв.м.
Вид разрешенного использования: для ведения
садоводства.

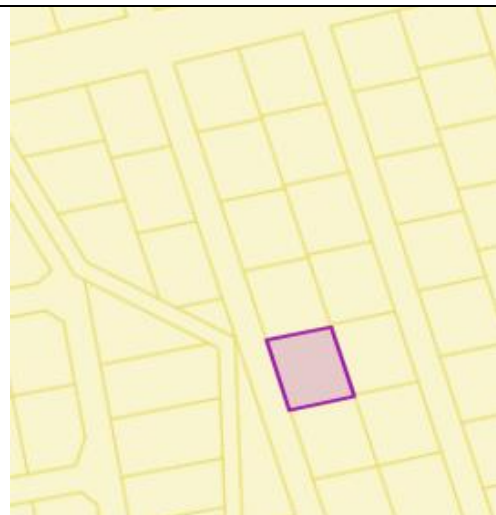
Инженерными коммуникациями не обеспечен



№ 105

Адрес: Калининградская обл.,
Зеленоградский р-н,
тер. ТСН СНТ Сокольники-Север,
ул. Осиновая, земельный участок 9
Кадастровый номер: 39:05:051101:1399.
Площадь: 600 кв.м.
Вид разрешенного использования: для ведения
садоводства.

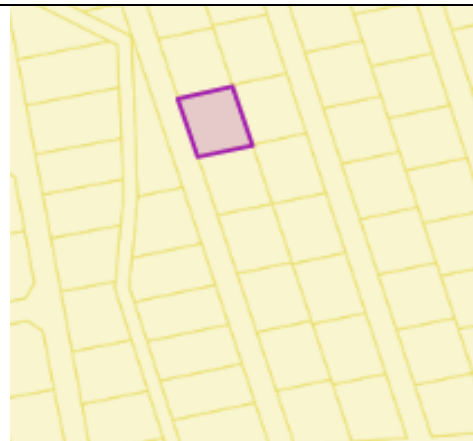
Инженерными коммуникациями не обеспечен



№106

Адрес: Калининградская обл.,
Зеленоградский р-н,
тер. ТСН СНТ Сокольники-Север,
ул. Осиновая, земельный участок 11
Кадастровый номер: 39:05:051101:1400.
Площадь: 600 кв.м.
Вид разрешенного использования: для ведения
садоводства.

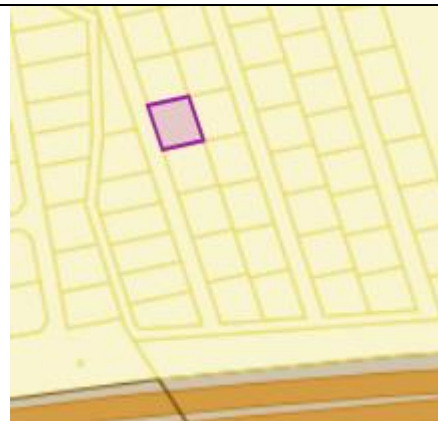
Инженерными коммуникациями не обеспечен



№ 107

Адрес: Калининградская обл.,
Зеленоградский р-н,
севернее пос. Сокольники
Кадастровый номер: 39:05:051101:1401.
Площадь: 600 кв.м.
Вид разрешенного использования: для ведения
садоводства.

Инженерными коммуникациями не обеспечен



№ 108

Адрес: Калининградская обл.,
Зеленоградский р-н,
тер. ТСН СНТ Сокольники-Север,
ул. Осиновая, земельный участок 15
Кадастровый номер: 39:05:051101:1402.
Площадь: 600 кв.м.
Вид разрешенного использования: для ведения
садоводства.

Инженерными коммуникациями не обеспечен



№ 109

Адрес: Калининградская обл.,
Зеленоградский р-н,
тер. ТСН СНТ Сокольники-Север,
ул. Осиновая, земельный участок 17
Кадастровый номер: 39:05:051101:1403.
Площадь: 600 кв.м.
Вид разрешенного использования: для ведения
садоводства.

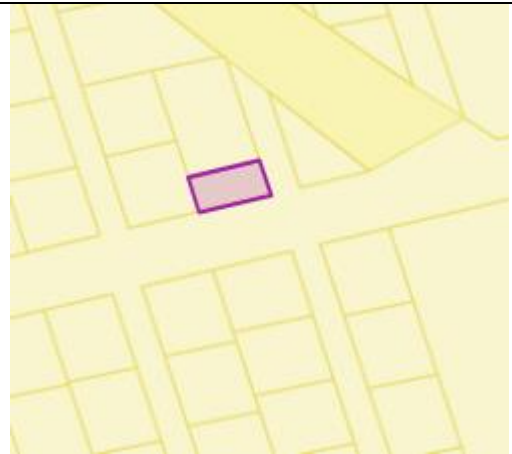
Инженерными коммуникациями не обеспечен



№ 110

Адрес: Калининградская обл.,
Зеленоградский р-н,
тер. ТСН СНТ Сокольники-Север,
ул. Вишневая, земельный участок 1
Кадастровый номер: 39:05:051101:1549.
Площадь: 300 кв.м.
Вид разрешенного использования: для ведения
садоводства.

Инженерными коммуникациями не обеспечен



Для земельных участков для индивидуального жилищного строительства предельные параметры разрешенного строительства, установленные градостроительным регламентом для территориальной зоны «Ж-4»:

1. Минимальный отступ зданий:

- от красных линий улицы – 5 м;
- от красных линий проезда – 3 м;
- от границы земельного участка – 3 м.

2. Предельное количество надземных этажей - 3 этажа.

3. Максимальная высота зданий, строений, сооружений (кроме отнесенных к вспомогательным видам использования) – 15 м.

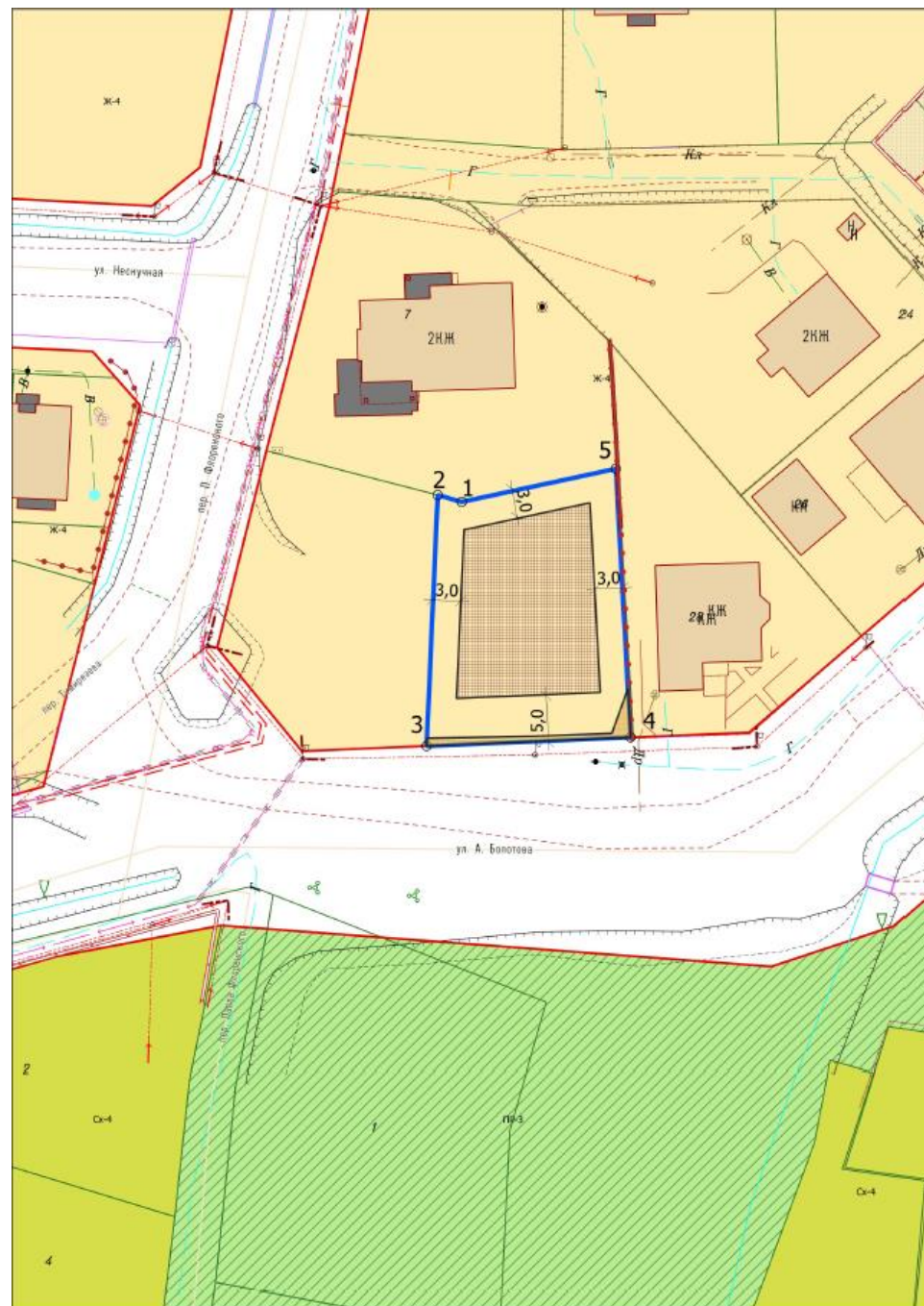
4. Максимальная высота зданий и сооружений, отнесенных к вспомогательным видам разрешенного использования объектов капитального строительства – 4 м.

5. Максимальный процент застройки в границах земельного участка, определяемый как отношение суммарной площади земельного участка, которая может быть застроена, ко всей площади земельного участка - не более 40%

6. Минимальный процент озеленения – 40% Учитывая предусмотренные градостроительным регламентом зоны Ж-4 параметры отступов от границ земельного участка и от красной линии, а также максимальный процент застройки, на рассматриваемых земельных участках максимальная площадь застройки каждого земельного участка составляет 240 кв.м.

Существующие и перспективные инженерные коммуникации, обременяющие указанные земельные участки, отсутствуют.

Ограничения в использовании территории, препятствующие предоставлению земельных участков для целей индивидуального жилищного строительства, отсутствуют.



Условные обозначения

- Земельный участок с кадастровым номером 39:15:120908:365
- Границы земельных участков
- Точки поворота границ земельного участка
- Красная линия
- Место допустимого размещения зданий, строений, сооружений
- Ж-4 – зона застройки индивидуальными жилыми домами
- ПР-3 – зона перспективного освоения территорий, подверженных антропогенному воздействию
- Сх-4 – зона садоводства

Весь земельный участок расположен:

- в III поясе зоны санитарной охраны поверхностного водозабора "Пруд Нескучный";
- в приаэродромной территории аэродрома гражданской авиации Калининград (Храброво), в четвертой подзоне;
- в приаэродромной территории аэродрома государственной авиации Калининград (Чкаловск).

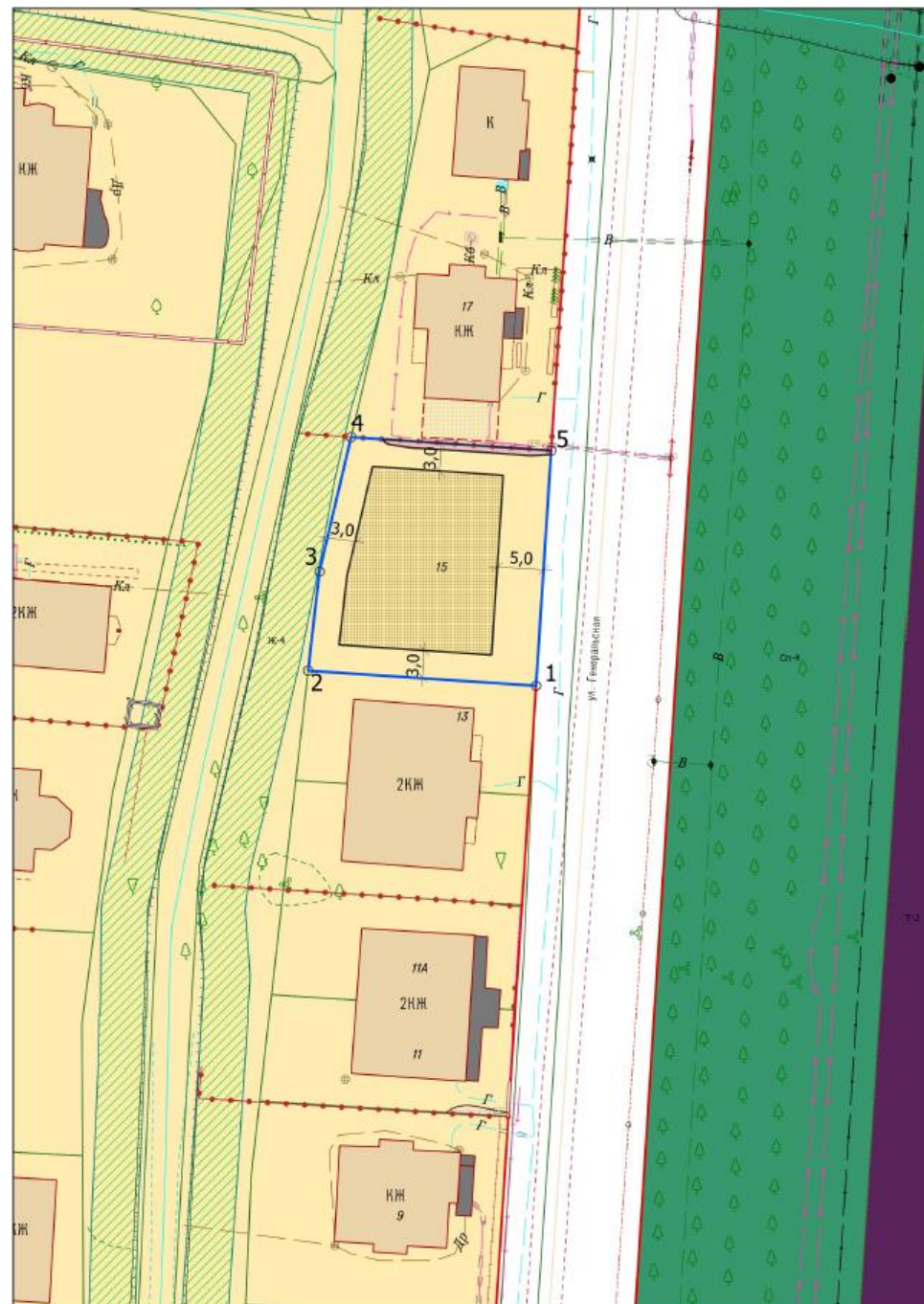
Возможная площадь застройки в соответствии с градостроительным регламентом составляет 230 кв.м

- Охранная зона инженерных коммуникаций
- Воздушная ЛЭП низкого напряжения
- Др - Дренаж

Любые действия в охранных зонах инженерных коммуникаций, расположенных в границах земельного участка, возможны при условии:

- согласования с организациями, осуществляющими эксплуатацию данных сетей инженерно-технического обеспечения,
- обеспечения гарантии сохранности инженерных сетей и доступа эксплуатирующей организации в случае необходимости проведения ремонтно-эксплуатационных мероприятий.

Площадь участка 577 кв.м.				2025	Вх. № и-КМ/Упер-5177 от 00.00.2025 г.		
				Схема земельного участка с КН 39:15:120908:365			
Гл. специалист	Каштанов И.А.			ул. А. Болотова	Масштаб	Лист	Листов
					1:500	1	1
				Управление организации развития территорий КТРИЦ администрации городского округа "Город Калининград"			



Условные обозначения

- Земельный участок с кадастровым номером 39:15:130413:53 по ул. Генеральской
- Точки поворота границ земельного участка
- Границы земельных участков
- Красная линия

- Береговая полоса водного объекта
- Место допустимого размещения зданий, строений, сооружений
- Ж-4 – зона застройки индивидуальными жилыми домами
- Т-2 – зона объектов железнодорожного транспорта
- Сп-4 – зона озелененных территорий специального назначения
- Охранная зона инженерных коммуникаций
- Электрокабель подземный низкого напряжения

Любые действия в охранных зонах инженерных коммуникаций, расположенных в границах земельного участка, возможны при условии:

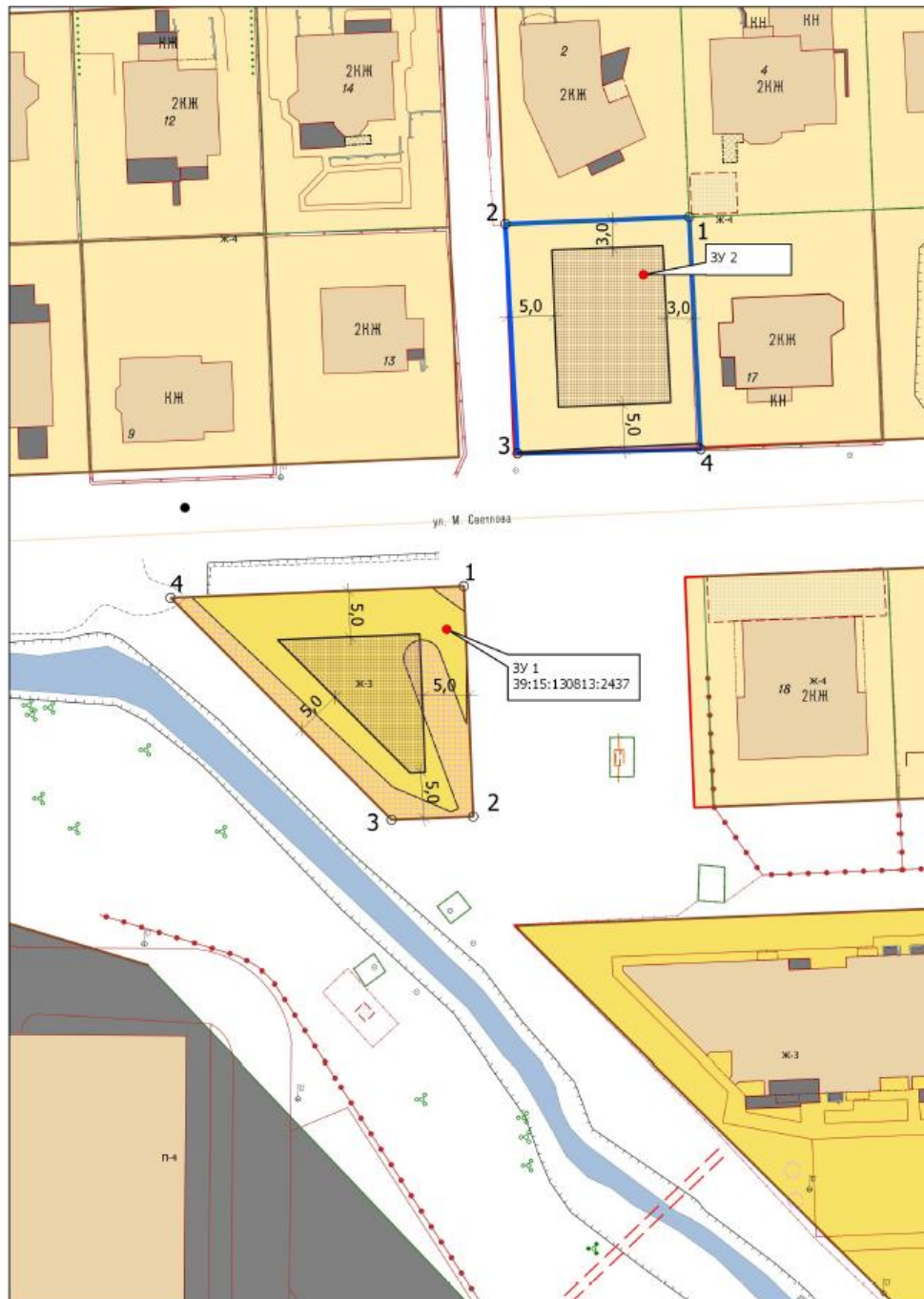
- согласования с организациями, осуществляющими эксплуатацию данных сетей инженерно-технического обеспечения,
- обеспечения гарантии сохранности инженерных сетей и доступа эксплуатирующей организации в случае необходимости проведения ремонтно-эксплуатационных мероприятий.

Весь земельный участок расположен:














- в приаэродромной территории аэродрома гражданской авиации Калининград (Храброво), в четвертой подзоне;
- в приаэродромной территории аэродрома государственной авиации Калининград (Чкаловск).

Возможная площадь застройки в соответствии с градостроительным регламентом составляет 240 кв.м

Площадь участка 600 кв. м.				2025	Вх. № и-КМ/Упр-5132 от 13.05.2025 г.			
				Схема земельного участка с КН 39:15:110626:18				
				ул. Генеральская, 15	Масштаб	Лист	Листов	
Гл. специалист	Каштанов И.А.				1:500	1	1	
					Управление организации развития территорий КГРиД администрации городского округа "Город Калининград"			



Условные обозначения

-  Ж-3 – зона застройки малоэтажными жилыми домами
 Ж-4 – зона застройки индивидуальными жилыми домами
 П-4 – коммунально-складская зона
-  Граница земельного участка
 Точки поворота границ земельного участка
 Красная линия
 Охранная зона инженерных коммуникаций
 Место допустимого размещения зданий, строений, сооружений
-  В– Водопровод подземный
 КК– Дождевая канализация (подземная)
 — Кабель связи
 Воздушная ЛЭП низкого напряжения
 Г– Газопровод подземный низкого напряжения

Любые действия в охранных зонах инженерных коммуникаций, расположенных в границах земельного участка, возможны при условии:

- согласования с организациями, осуществляющими эксплуатацию данных сетей инженерно-технического обеспечения;
- обеспечения гарантий сохранности инженерных сетей и доступа эксплуатирующей организации в случае необходимости проведения ремонтно-эксплуатационных мероприятий.

Земельные участки ЗУ 1, ЗУ 2 полностью расположены:

- в зоне регулирования застройки и хозяйственной деятельности объекта культурного наследия местного (муниципального) значения «Парк имени Максима Ашиманна» (участок ЗРЗ-3);
- в приаэродромной территории аэродрома гражданской авиации Калининград (Храброво), в четвертой подзоне;
- в приаэродромной территории аэродрома государственной авиации Калининград (Чкаловск).

Площадь застройки ЗУ 1 составляет 128 кв.м

Площадь застройки ЗУ 2 составляет 202 кв.м

Площадь ЗУ 1 - 508 кв.м Площадь ЗУ 2 - 505 кв.м				2025	Вк. № 01-КМ/Ипер-4618 от 06.05.2025 г.		
				Схема земельных участков с КН 39:15:130813:2437 (ЗУ 1), ЗУ 2			
				уп. М. Семенова	Масштаб	Лист	Листов
Зем.на отод.	Темнова Л.Н.				1:500	1	1
Гл. специалист	Каштанян И.А.			Управление организации развития территорий ИТГиЦ администрации городского округа "Город Калининград"			



Условные обозначения

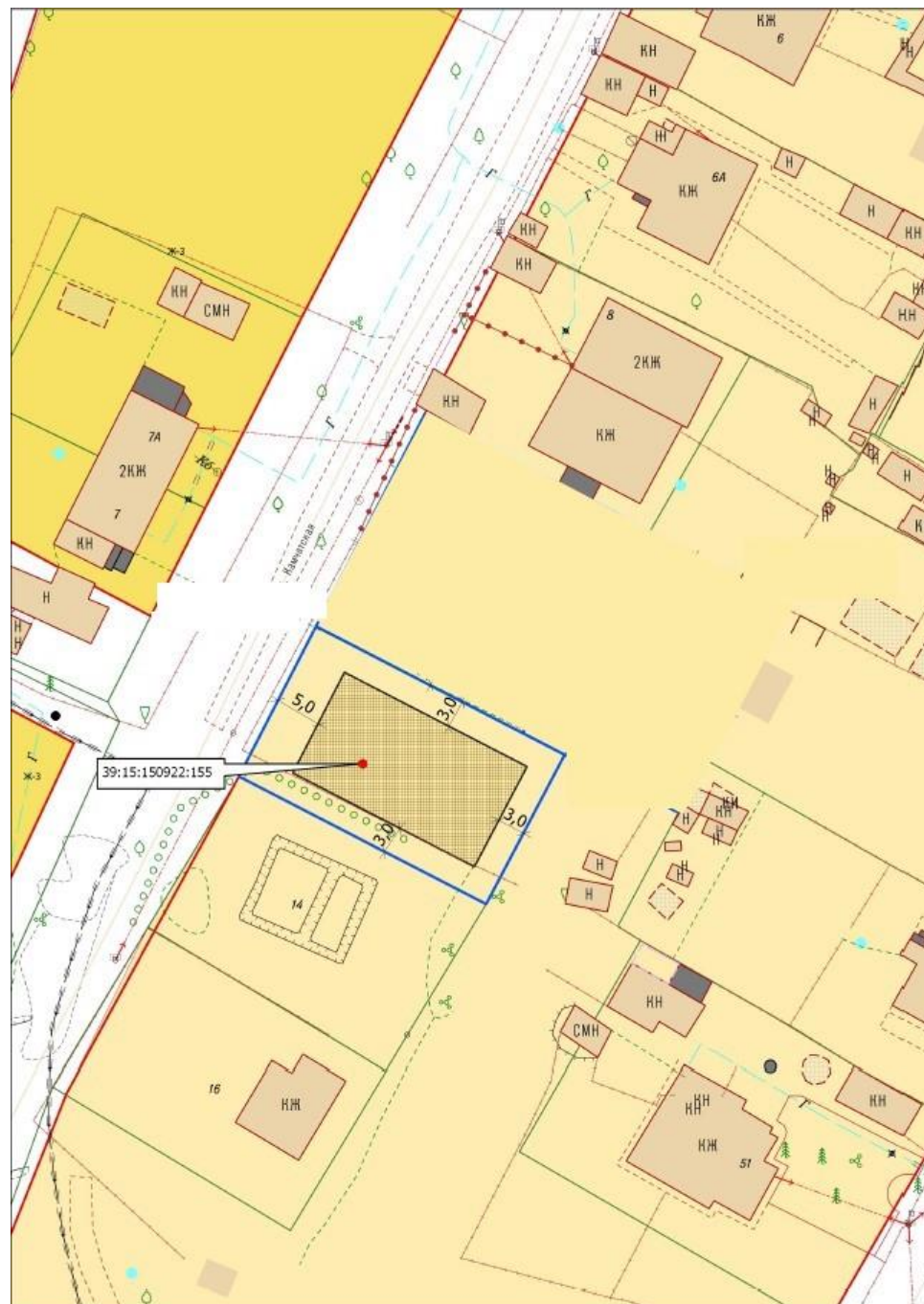
- Земельный участок с кадастровым номером 39:15:110626618 по ул. Джембула, 15
- 1 Точки поворота границ земельного участка
- Границы земельных участков
- Красная линия

- Место допустимого размещения зданий, строений, сооружений
- Ж-4 – зона застройки индивидуальными жилыми домами
- ОЦ – зона общественных центров
- Р-1 – рекреационная зона
- Зона затопления в районе ручья Лесного
- Охранная зона инженерных коммуникаций
- Воздушная ЛЭП низкого напряжения
- Электрокабель подземный низкого напряжения

Весь земельный участок расположен:

- в III поясе зоны санитарной охраны поверхностного источника водоснабжения;
- в зоне затопления паводковыми водами при 1% обеспеченности участка территории в районе ручья Лесного;
- в приаэродромной территории аэродрома гражданской авиации Калининград (Храброво), в четвертой подзоне;
- в приаэродромной территории аэродрома государственной авиации Калининград (Чкаловск).

Площадь участка 600 кв.м.				2025	Вс. № 0-КМ/Упр-5132 от 00.00.2025 г.		
				Схема земельного участка с КН 39:15:110626:18			
				ул. Джембула, 15	Масштаб	Лист	Листов
Гл. специалист	Каштанян И.А.				1:500	1	1
					Управление организации развития территорий КГРиД администрации городского округа "Город Калининград"		



Условные обозначения

- Рассматриваемые земельные участки по уд. Камчатской
- Граница земельного участка
- Красная линия
- Ж-3 – зона застройки малоэтажными жилыми домами
- Ж-4 – зона застройки индивидуальными жилыми домами
- Место допустимого размещения зданий, строений, сооружений

Все земельные участки расположены:
- в приаэродромной территории аэродрома государственной авиации Калининград (Чкаловск).

Максимальная площадь застройки земельного участка для объектов ИЖС в соответствии с градостроительным регламентом составляет:
- для ЗУ с КН 39:15:150922:155 - 220 кв.м;

Охранная зона инженерных коммуникаций

В непосредственной близости и на рассматриваемом земельном участке существующие и перспективные инженерные коммуникации, охранные зоны которых обременяют рассматриваемую территорию, отсутствуют.

Площадь участка с КН 39.15.150922.155 - 550 кв.м.				2025	Вх. № и-КМ/008-6461 от 22.05.2025 г.		
				Схема земельных участков по ул. Камчатской			
Зам. нач. отд. Гидроар.	Тимова Л.Н.			ул. Камчатская	Масштаб	Лист	Листов
Гл. спец. ОРИИ	Каштанов И.А.				1:500	1	1
				Управление организации развития территорий КГРиЦ администрации городского округа "Город Калининград"			
Должность	Фамилия	Подпись	Дата				



