

«Информационное сообщение о приеме заявлений отдельной категории граждан, состоящих на учете, о предоставлении земельных участков для индивидуального жилищного строительства из перечня земельных участков в соответствии со статьей 16.3 Закона Калининградской области от 21.12.2006 № 105 «Об особенностях регулирования земельных отношений на территории Калининградской области»

Администрация городского округа «Город Калининград» в соответствии с пунктом 20 статьи 16.3 Закона Калининградской области от 21.12.2006 № 105 «Об особенностях регулирования земельных отношений на территории Калининградской области» с **29.03.2024** по **27.04.2024** принимает заявления о предоставлении в собственность бесплатно для индивидуального жилищного строительства следующих земельных участков:

№ 1

Адрес: г. Калининград, Центральный район, ул. Державина.

Кадастровый номер 39:15:120815:24.

Площадь 850 кв.м.

Имеется свободная мощность существующих сетей газоснабжения, электроснабжения, отсутствуют сети водоснабжения, дождевой и бытовой канализации.

Ссылка на Геоинформационный поисковый сервис:

[https://geoportal.klgd.ru/index.php/view/map/?layers=T00BFFFFFFFFFFFFFFFFFTFTTF&bbox=2273071.763435%2C7310171.460514%2C2273636.083683%2C7310444.066009&crs=EPSG%3A3857&layerStyles=blag\\_golos\\_2025%3Adefault](https://geoportal.klgd.ru/index.php/view/map/?layers=T00BFFFFFFFFFFFFFFFFFTFTTF&bbox=2273071.763435%2C7310171.460514%2C2273636.083683%2C7310444.066009&crs=EPSG%3A3857&layerStyles=blag_golos_2025%3Adefault)



№ 2

Адрес: г. Калининград, Центральный район, ул. Целлюлозная.

Кадастровый номер 39:15:000000:5235.

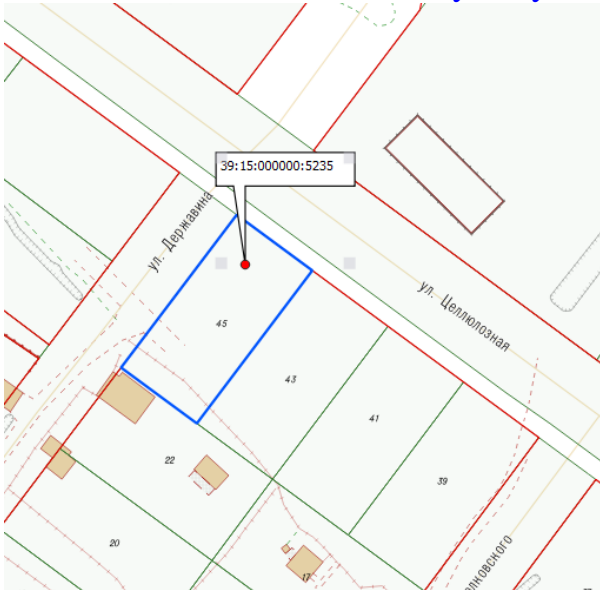
Площадь 800 кв.м.

Имеется свободная мощность существующих сетей газоснабжения, электроснабжения, отсутствуют сети водоснабжения, дождевой и бытовой канализации.

Ссылка на Геоинформационный поисковый сервис:

<https://geoportal.klgd.ru/index.php/view/map/?layers=T00BFFFFFFFFFFFFFFFFFTFTTF>

[TF&bbox=2273242.871099%2C7310275.512908%2C2273525.031223%2C7310411.815655&crs=EPSG%3A3857&layerStyles=blag\\_golos\\_2025%3Adefault](https://geoportal.klgd.ru/index.php/view/map/?layers=T00BFFFFFFFFFFFFFFFFFTFTTF&bbox=2273242.871099%2C7310275.512908%2C2273525.031223%2C7310411.815655&crs=EPSG%3A3857&layerStyles=blag_golos_2025%3Adefault)



### № 3

Адрес: г. Калининград, Московский район, ул. Вересковая, 10.

Кадастровый номер 39:15:141717:250.

Площадь 600 кв.м.

Имеется свободная мощность существующих сетей газоснабжения, электроснабжения, водоснабжения, дождевой и бытовой канализации.

Ссылка на Геоинформационный поисковый сервис:

[https://geoportal.klgd.ru/index.php/view/map/?layers=T00BFFFFFFFFFFFFFFFFFTFTTF&bbox=2291229.909849%2C7299997.123232%2C2291794.230097%2C7300269.728728&crs=EPSG%3A3857&layerStyles=blag\\_golos\\_2025%3Adefault](https://geoportal.klgd.ru/index.php/view/map/?layers=T00BFFFFFFFFFFFFFFFFFTFTTF&bbox=2291229.909849%2C7299997.123232%2C2291794.230097%2C7300269.728728&crs=EPSG%3A3857&layerStyles=blag_golos_2025%3Adefault)



### № 4

Адрес: г. Калининград, Московский район, пер. Бабаева, 1, (проезд со стороны ул. А. Суворова – ул. Щепкина).

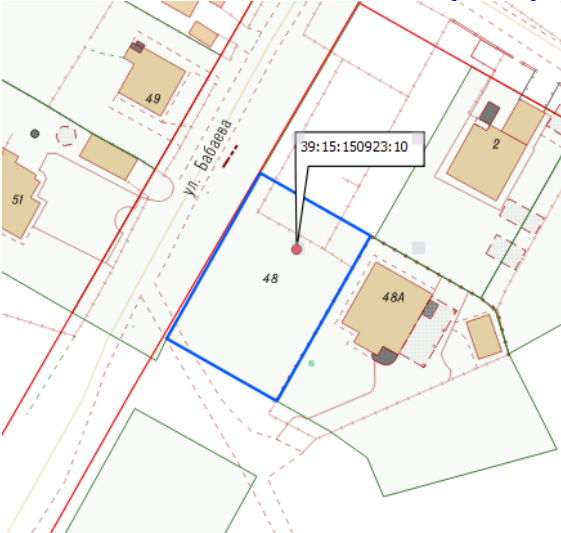
Кадастровый номер 39:15:150923:10.

Площадь 600 кв.м.



Имеется свободная мощность существующих сетей газоснабжения, электроснабжения, отсутствуют сети водоснабжения, дождевой и бытовой канализации.

Ссылка на Геоинформационный поисковый сервис:  
[https://geoportal.klgd.ru/index.php/view/map/?layers=T00BFFFFFFFFFFFFFFFFFTFTTF&bbox=2276281.225281%2C7297208.513594%2C2276563.385405%2C7297344.816342&crs=EPSG%3A3857&layerStyles=blag\\_golos\\_2025%3Adefault](https://geoportal.klgd.ru/index.php/view/map/?layers=T00BFFFFFFFFFFFFFFFFFTFTTF&bbox=2276281.225281%2C7297208.513594%2C2276563.385405%2C7297344.816342&crs=EPSG%3A3857&layerStyles=blag_golos_2025%3Adefault)



№ 5

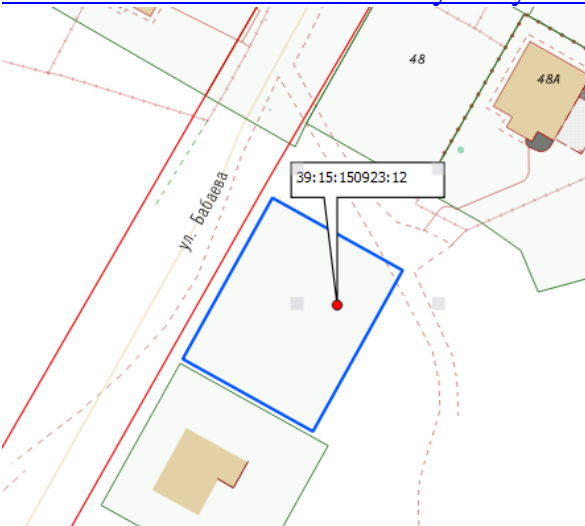
Адрес: г. Калининград, Московский район, ул. Бабаева, 50, (проезд со стороны ул. А. Суворова – ул. Щепкина).

Кадастровый номер 39:15:150923:12.

Площадь 600 кв.м.

Имеется свободная мощность существующих сетей газоснабжения, электроснабжения, отсутствуют сети водоснабжения, дождевой и бытовой канализации.

Ссылка на Геоинформационный поисковый сервис:  
[https://geoportal.klgd.ru/index.php/view/map/?layers=T00BFFFFFFFFFFFFFFFFFTFTTF&bbox=2276100.14099%2C7297097.524943%2C2276664.461238%2C7297370.130438&crs=EPSG%3A3857&layerStyles=blag\\_golos\\_2025%3Adefault](https://geoportal.klgd.ru/index.php/view/map/?layers=T00BFFFFFFFFFFFFFFFFFTFTTF&bbox=2276100.14099%2C7297097.524943%2C2276664.461238%2C7297370.130438&crs=EPSG%3A3857&layerStyles=blag_golos_2025%3Adefault)



№ 6

Адрес: г. Калининград, Центральный район, ул. Циолковского, 7.

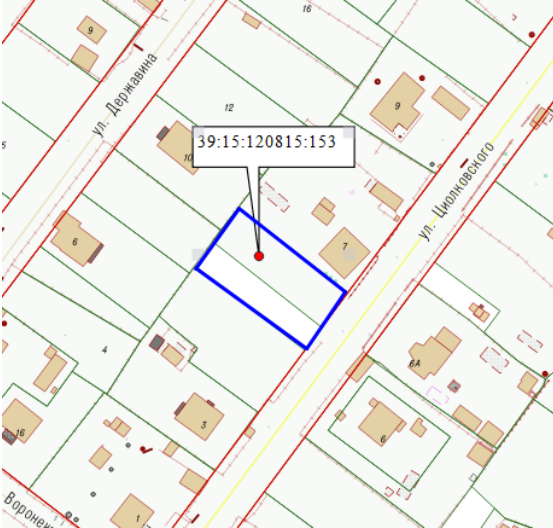
Кадастровый номер 39:15:120815:153.

Площадь 874 кв.м.

Имеется свободная мощность существующих сетей газоснабжения, электроснабжения, отсутствуют сети водоснабжения, дождевой и бытовой канализации.

Ссылка на Геоинформационный поисковый сервис:

[https://geoportal.klgd.ru/index.php/view/map/?layers=T00BFFFFFFFFFFFFFFFFFTFTFTTF&bbox=2272705.862394%2C7309768.944353%2C2273834.502889%2C7310314.155344&crs=EPSG%3A3857&layerStyles=blag\\_golos\\_2025%3Adefault](https://geoportal.klgd.ru/index.php/view/map/?layers=T00BFFFFFFFFFFFFFFFFFTFTFTTF&bbox=2272705.862394%2C7309768.944353%2C2273834.502889%2C7310314.155344&crs=EPSG%3A3857&layerStyles=blag_golos_2025%3Adefault)



№ 7

Адрес: г. Калининград, Центральный район, ул. Сызранская.

Кадастровый номер 39:15:110310:171.

Площадь 599 кв.м.

Имеется свободная мощность существующих сетей газоснабжения, электроснабжения, отсутствуют сети водоснабжения, дождевой и бытовой канализации.

Ссылка на Геоинформационный поисковый сервис:

<https://geoportal.klgd.ru/index.php/view/map/?layers=T00BFFFFFFFFFFFFFFFFFTFTFTTF&bbox=2265952.213164%2C7309887.267731%2C2266516.533412%2C7310159.873227&crs=EPSG%3A3857>





№ 8

Адрес: г. Калининград, Центральный район, ул. Сызранская.

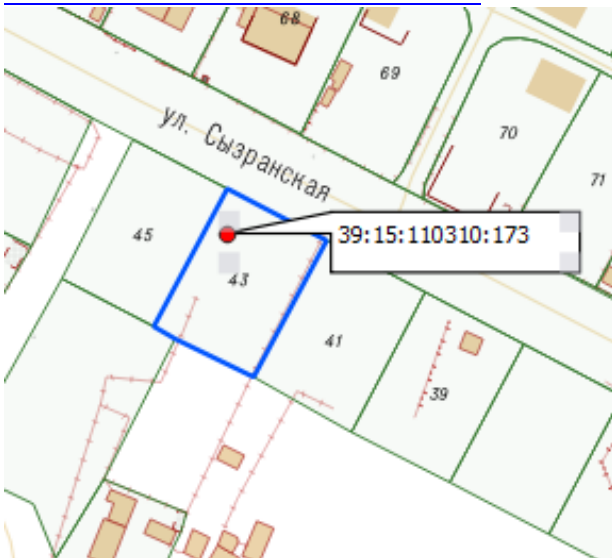
Кадастровый номер 39:15:110310:173.

Площадь 600 кв.м.

Имеется свободная мощность существующих сетей газоснабжения, электроснабжения, отсутствуют сети водоснабжения, дождевой и бытовой канализации.

Ссылка на Геоинформационный поисковый сервис:

<https://geoportal.klgd.ru/index.php/view/map/?layers=T00BFFFFFFFFFFFFFFFFFFFFFFFFFTFTFTTF&bbox=2265919.590958%2C7309932.539683%2C2266483.911206%2C7310205.145179&crs=EPSG%3A3857>



Заявление о предоставлении земельных участков из опубликованного перечня вправе подать любой гражданин, состоящий на учете в целях получения земельного участка в городском округе «Город Калининград» в порядке статьи 16.3 Закона Калининградской области от 21.12.2006 № 105 «Об особенностях регулирования земельных отношений на территории Калининградской области» (далее – гражданин).

Обращаем особое внимание, что до момента подачи заявления необходимо ознакомиться с предлагаемыми земельными участками с обязательным выездом и

их осмотром на местности. Также с местоположением земельного участка возможно ознакомиться с помощью Геоинформационного поискового сервиса на официальном сайте <https://geoportal.klgd.ru/> в сети Интернет.

Гражданин вправе письменно отозвать поданное заявление о предоставлении земельного участка исключительно до истечения срока приема заявлений (до 27 апреля 2024 года включительно). В случае, если гражданином заявление отозвано по истечении установленного срока, данное заявление не подлежит рассмотрению.

Заявление о предоставлении земельного участка должно содержать сведения об адресе, кадастровом номере испрашиваемого земельного участка, полностью совпадающие с характеристиками земельного участка из опубликованного перечня. При наличии в заявлении исправлений, несоответствия указанного адреса либо кадастрового номера земельного участка, заявитель не подлежит включению в список граждан, подавших заявления о предоставлении земельных участков.

В случае, если в отношении одного и того же земельного участка, включенного в перечень, поступят два и более заявлений о предоставлении такого земельного участка, указанный земельный участок предоставляется тому из обратившихся граждан, который ранее всех обратившихся был принят на учет в целях предоставления земельного участка.

При необходимости получения информационной помощи в отношении предлагаемых земельных участков гражданин вправе обратиться по телефону 92-30-92 к специалисту комитета муниципального имущества и земельных ресурсов администрации городского округа «Город Калининград» Крук Валерии Дмитриевне.

Заявления направляются в комитет муниципального имущества и земельных ресурсов администрации городского округа «Город Калининград» через муниципальное казенное учреждение «Центр документационного обеспечения деятельности администрации городского округа «Город Калининград» по адресу: г. Калининград, пл. Победы, 1, тел. 31-10-31, режим работы: понедельник – пятница с 09:00 до 18:00, либо путем направления заявления на официальную электронную почту по адресу: [cityhall@klgd.ru](mailto:cityhall@klgd.ru)».