

КАЛИНИНГРАДСКИЙ РЕГИОНАЛЬНЫЙ ОБЩЕСТВЕННЫЙ ФОНД КУЛЬТУРЫ
КАЛИНИНГРАДСКИЙ КЛУБ КРАЕВЕДОВ

БАЛТИЙСКИЙ АЛЬМАНАХ № 11

Научно-популярный сборник

Издаётся с 2000 года

Калининград
2012

УДК 94(430)/94(47)
ББК 63.3(2Рос.-4Каг)я43
Б-20



Издание осуществлено при финансовой поддержке:
Министерства культуры правительства Калининградской области

ИЗДАНИЕ ОСУЩЕСТВЛЯЕТСЯ ПРИ ПОДДЕРЖКЕ:

Калининградского регионального общественного фонда культуры
Калининградской областной детской библиотеки им. А.П. Гайдара

Областного государственного учреждения
«Государственный архив Калининградской области»

Немецко-русского дома в городе Калининграде

Муниципального казенного учреждения
«Центр информационных технологий» город Калининград

[//www.klgd.ru/city/history/almanac](http://www.klgd.ru/city/history/almanac)

[//www.klgd.ru/city/history/pregel](http://www.klgd.ru/city/history/pregel)

[//dako.name](http://dako.name) клубы

РЕДАКЦИОННАЯ КОЛЛЕГИЯ:

А. Б. Губин (Калининградский клуб краеведов)

И. В. Кожевникова (музей «Фридландские ворота»)

А. Н. Федорова (ОГУ «Государственный архив Калининградской области»)

Б 20 Балтийский альманах / Калининград. регион. обществ. фонд культуры; Калининградский клуб краеведов / Сост. А. Б. Губин. – Калининград, 2012. – № 11. – 150 с. – Б.ц. Тираж 100 экз.

При перепечатке и использовании материалов ссылка на альманах и авторов обязательна.

Редактор-составитель: А. Б. Губин

Компьютерный набор: О. В. Корся

Вёрстка и дизайн: ООО «ТиРу». +7 (495) 585-08-95, www.tirazhy.ru

ISBN 978-5-905039-21-8

© Калининградский клуб краеведов
(ОГУ «ГАКО», ул. Комсомольская, 32,
236022, Калининград), 2011

© Алексей Борисович Губин, 2011

FUIMUS... МЫ БЫЛИ...

КЛАДБИЩА

Идѣшь, на меня похожий,
Глаза устремляя вниз.
Я их опускала – тоже!
Прохожий, остановись!
Сорви себе стебель дикий
И ягоду – ему вслед.
Кладбищенской земляники
Крупнее и слаще нет.

Марина Цветаева

Я был, я мыслил, я прошёл, как дым.

Валерий Брюсов

Тему кладбищ в Кёнигсберге и в Калининграде нельзя отнести к разряду весёлых. Однако, смерть является естественным окончанием жизни и с этим фактом нельзя не считаться. Погребение людей давно превратилось в ритуал. Можно сказать, что похороны и кладбища нужны не мёртвым, а живым.

Нам не встретилась систематизация кёнигсбергских кладбищ. Единственная попытка подобного рода исследования сделана в книге К. А. Лавриновича «Альбертина». В книге перечислено несколько кёнигсбергских кладбищ с указанием их местонахождения. Но поскольку кладбища здесь интересовали автора как места захоронения учёных местного университета, перечень кладбищ оказался неполным.

Ввиду отсутствия обобщающих исследований «кладбищенской» темы, пришлось пользоваться, в основном, планами и картами Кёнигсберга. Остальные сведения почерпнуты из разных источников, перечень которых приведён ниже.

КЛАДБИЩА В КЁНИГСБЕРГЕ

В средние века захоронения горожан, как правило, проводились непосредственно в церквях (знатных граждан), возле церквей и на прицерковных кладбищах. Исключения делались во время эпидемий и военных действий, когда погребения старались делать вне городских стен. Первым местом в Кёнигсберге, где появилось кладбище, считается двор Штайндаммской церкви, заложенной ещё во время похода чешского короля Отакара Второго в 1255 году.

Согласно адресной книге Кёнигсберга за 1942 год в городе зафиксировано 26 лютеранских церквей, 6 католических костёлов, 16 евангелических церквей соборных обществ, 9 других религиозных обществ и одна православная церковь. Не все они имели собственные молельные здания, многие арендовали помещения для богослужений. Совершенно очевидно, что собственные кладбища могли иметь также не все конфессии. Причин этому могло быть несколько, но главная – частная собственность на землю и необходимость покупки дорогостоящего участка под захоронения. Поскольку, как будет видно из дальнейшего, собственные

кладбища в Кёнигсберге имело ограниченное число приходских церквей и религиозных обществ, – не ясно, где могли проводить похороны те церковные общины, которым не были выделены участки под кладбища. Ведь городское (коммунальное) кладбище в Кёнигсберге было впервые открыто лишь в 1913 году. Можно предположить, что церкви, не имевшие собственных кладбищ, «подхоранивали», по договорённости, покойников на кладбищах родственников по духу конфессий.

Впервые кладбища Кёнигсберга помечены на плане города 1800 года. Более ранние планы Кёнигсберга представляли собой рисунки, либо рисованные схемы без топографической детализации. На плане Кёнигсберга 1800 года кладбища обозначены крестиками без названий. На плане Кёнигсберга 1809 года кладбища помечены как «кирххоф» (Kirchhof), иногда с названиями. На поздних картах и планах города имеются более полные сведения о названиях кладбищ. На карте 1931 года кладбища помечены как «фридхоф» (Friedhof). Дело в том, что в немецком языке имеются два слова для названия кладбища: «кирххоф» и «фридхоф». Значение «кирххоф» – буквально: «церковный двор» – вначале означало прицерковное кладбище, потом перешло в значение «кладбище вообще». В начале 20-го века слово «кирххоф» устарело и заменялось словом «фридхоф» – буквально: «двор успокоения». Лишь для обозначения еврейских кладбищ делалось исключение: на планах до 1931 года они назывались «фридхоф», а на картах после 1931 года, иногда, как «место погребения» (begroebnisplatz).

Далее следует описание кёнигсбергских кладбищ, систематизированных в порядке русского алфавита, иногда – в виде условных названий по наименованию церковной общины или ситуации.

Альтросгартенские кладбища

Альтросгартенские кладбища относились к приходу Альтросгартенской церкви. Первое церковное кладбище в районе Росгартен освящено, как часовня, в 1623 году. До создания собственного церковного прихода община Росгартена относилась к приходу Лёбенихтской церкви.

В середине 17-го века возле церкви Росгартена появилось **кладбище**, занявшее землю севернее церкви. К 20-му веку это кладбище постепенно уменьшалось в связи с застройкой района и, в конце концов, осталось только возле церковного здания, что и показано на карте 1913 года. По современной ориентации, кладбище находилось вдоль улицы 9 апреля на участке севернее от улицы Нерчинской до улицы Рижской. Это место сейчас застроено девятиэтажными домами. На прицерковном Росгартенском кладбище похоронены: Фридрих Август Геттхольд (1778-1858) – педагог, директор Фридрих-коллегиума; Христиан Август Лобек (1781-1860) – филолог; Иоаннес Фойгт (1778-1858) – профессор истории; Карл Готтфрид Хаген (1749-1829) – профессор естественных наук, основатель Ботанического сада Эрнст Август Хаген (1797-1880) – профессор истории искусств, основатель общества древностей Пруссии и Союза искусств Макс Шмидт (1786-1863) – художник.

Первое Росгартенское кладбище показано на карте 1896 года и на последующих картах. Оно находилось северо-западнее Королевских ворот, примыкая к Лабиауэр-штрассе. На нём похоронен Хуго Натус (1825-19123) – строитель Кёнигсбергского морского канала. После 1945 года это кладбище постепенно разрушалось, превращаясь в запущенный лес. Сейчас там началось новое жилищное строительство.

Второе Росгартенское кладбище показано на карте 1927 года и на последующих картах. Оно находилось севернее Первого Росгартенского кладбища, примыкая к восточной стороне ипподрома. После 1945 года кладбище постепенно разрушалось. Сейчас на этом месте находится территория школы № 2 по улице Юрия Гагарина и далее к западу – новые многоэтажные дома.

Альтштадтские кладбища

Первая церковь в Альтштадте появилась в 1264 году, как «пфарркирха» (приходская церковь) Святого Николая. В 1523 году проповедник Иоанн Амандус прочитал в ней первую евангельскую проповедь. Из католической церковь превратилась в лютеранскую. Она была разобрана из-за ветхости в 1828 году. Относительно **прицерковного кладбища** трудно сказать что-то определённое. Известно лишь, что в алтарной части церкви в 1575 году похоронен Ганс Лютер, сын церковного реформатора Мартина Лютера. После сноса церкви на месте алтаря в память о Гансе Лютере поставили надгробный камень. Камень исчез после 1945 года. В этой церкви также похоронен богослов Андреас Осиандер, скончавшийся в 1552 году. После сноса церкви на её месте образовалась площадь кайзера Вильгельма. Сейчас это место – пересечение Московского проспекта с эстакадным мостом Ленинского проспекта.

Новая Альтштадтская церковь построена в 1838-1845 годах. Кладбища при ней не было. Ранее, в 1803 году, освящено **Альтштадтское кладбище** возле Бранденбургских ворот (Старое Альтштадтское кладбище). На нём похоронен Карл Фридрих Бурдах (1776-1847) – физиолог. Кладбище не сохранилось. По современной ориентации оно находилось на холме за подпорной стенкой западнее касс Аэрофлота. В 2007 году на подпорной стене поставлена памятная доска Карлу Бурдаху.

На карте 1896 года и на последующих картах помечено **Первое Альтштадтское кладбище** (вначале как Альтштадтское кладбище) юго-западнее спортивных площадок Вальтер-Симон-плац, на южной стороне Альтер-Пиллауэр-Ланд-штрассе. По современной ориентации это разрушенное кладбище находилось в конце улиц Свободной и Гостиной на южной стороне улицы Дмитрия Донского. Кладбище застроено новыми домами. На Первом Альтштадтском кладбище похоронены Карл Витт (1815-1891) – педагог и писатель, Фридрих Хайсрайт (1850-1904) – врач-окулист.

На карте 1913 года и на последующих картах показано **Второе Альтштадтское кладбище** (вначале как кладбище Альтштадтской общины) к юго-востоку от Луизен-вааль на южной стороне Альтер-Пиллауэр-Ланд-штассе. В настоящее время кладбище порушено и превратилось в заброшенный лес на южной стороне улицы Дмитрия Донского, южнее брошенной детской автомобильной площадки. На Втором Альтштадтском кладбище похоронен Георг Ляйне (1858-1920) – педагог.

На карте 1927 года и на последующих картах помечено **Третье Альтштадтское кладбище** западнее парка Луизенваль. На нём похоронен Георг Леон Дирихлет (1858-1920) – заслуженный учитель. После 1945 года это кладбище было разрушено и сейчас на его месте находятся аттракционы Центрального парка южнее бывшей церкви памяти королевы Луизы.

Бедняцкие кладбища

Нет исчерпывающей информации по поводу кладбищ для бедных и малоимущих граждан (Armen Kirchhof). Можно предположить, что на таких кладбищах погребались бездомные граждане, неопознанные тела и те из малоимущих, которых по разным причинам отказывались хоронить церковные общины. Надо думать, что после 1913 года такие люди погребались на городском коммунальном кладбище на Кранцер Аллее в Ротенштайне.

На плане 1800 года помечено «**Бедняцкое кладбище**» в юго-западной части Хабербергского кладбища на выступе оборонительного сооружения. На карте около 1850 года помечено «**Бедняцкое кладбище**» на северо-западном берегу Медного пруда. На этой же карте помечено «**Бедняцкое кладбище**» перед старыми Фридландскими воротами. Видимо, эти кладбища были ликвидированы во время реконструкции оборонительных сооружений Кёнигсберга в середине 19-го века. По современной ориентации бедняцкое кладбище возле Хабербергской

церкви находилось юго-западнее Дома искусств; кладбище возле Медного пруда, возможно, оказалось на гласисе оборонительного сооружения северо-западнее стадиона «Звезда»; кладбище перед старыми Фридландскими воротами стало за Фридландскими воротами в нынешнем скверике на пересечении проспекта Калинина с улицей Дзержинского.

Военное кладбище

На карте Кёнигсберга 1910 года обозначено «**Старое военное кладбище**» (Alt. Militer Kirchhof) в юго-восточной части перед Королевскими воротами. На последующих картах это место помечено территорией Второго Закхаймского кладбища.

Гарнизонные кладбища

Новое Первое Гарнизонное кладбище основано в 1870 году на северной стороне перед Закхаймскими воротами. На этом кладбище во время Второй мировой войны (или ранее в 1931 году) погребён (перезахоронен) поэт Вальтер Флекса, погибший в 1916 году (или в 1917 году) на острове Ёзель. По современной ориентации это место находится к востоку на пересечении Московского проспекта с улицей Дачной и застроено новыми зданиями.

Старое Второе Гарнизонное кладбище располагалось в юго-западной части перед Королевскими воротами. Возможно, на него были перенесены захоронения со старого военного кладбища к концу 19-го века. На этом месте в 1970-х годах выделана территория для автомобильной колонны, а сейчас ведётся новое строительство.

Что же касается гарнизонной церкви, то изначально она находилась во Фридрихсбургских воротах (с 1670 года). С 1816 года функции гарнизонной церкви выполняла Замковая церковь. О месте захоронения солдат до 1670 года информация отсутствует.

Городское (коммунальное, общинное) кладбище

Городское кладбище в Ротенштайне на Кранцер Аллее основано в 1913 году, одновременно с постройкой там **крематория**. «Мода» на крематории появилась в начале 20-го века во многих европейских странах в связи с развитием науки и атеизма. Считалось, что кремация умерших улучшает санитарную обстановку в городах и экономит дорогостоящие земельные участки под кладбища. (Первый крематорий в Европе открыт в Милане в 1876 году. В Москве первый крематорий открыт в 1927 году). На городском кладбище в Кёнигсберге поставлен памятник жертвам взрыва боеприпасов 10 апреля 1920 года, авторы памятника Кауэр и Ларс. На этом кладбище захоронены Густав Фридрих Динтер (1760-1831) – педагог, Август Вильгельм Хайдеманн (1772-1813) – обербургомистр Кёнигсберга, Иоанн Готтфрид Фрей (1762-1831) – строительный и военный советник, Роберт Иоаннес (1846-1924) – комический артист.

После 1945 года территория кладбища и разрушенного крематория превратилась в неухоженный участок возле больницы на улице Александра Невского. В начале 2000 года усилиями немецких организаций, несмотря на протесты части калининградцев, на месте кладбища и крематория оборудован мемориал усопшим жителям Кёнигсберга.

Еврейские кладбища

В раннем средневековье проживание евреев в Кёнигсберге регламентировалось особыми правилами. Евреи не имели права иметь в Кёнигсберге и в его окрестностях свои кладбища и вынуждены были хоронить покойников в Польше. Лишь в 1703 году евреи получили право на создание своего **кладбища в северной части Трагхайма**. Это кладбище использовалось до конца 19-го века, позднее захоронения на нём прекратились. Кладбище в Трагхайме сохранялось до начала 1945 года. Потом оно постепенно разрушалось. На этом кладбище похо-

ронен Иоанн Михаэль Зигфрид Лове (1756-1831) – художник. Сейчас – это территория возле здания бывшей пожарной команды – здания автоинспекции на улице Черняховского.

В 1875 году появилось **еврейское кладбище в Кальтхофе** перед Королевскими воротами. На нём похоронены: Фердинанд Фальксон (1820-1900) – писатель; Иоанн Якоби (1805-1877) – врач и политик; Исраэль Салантер (1810-1883) – богослов, основатель религиозного учения. По современной ориентации кладбище находилось севернее укрепления «Грольман». В начале 2000 года заброшенная территория кладбища была огорожена металлическим забором и приведена в некоторый порядок. На кладбище поставлены новое надгробие Исраэлю Салантеру и памятный знак жертвам холокоста. Кладбище постоянно подвергается вандализму.

В 1929 году для **еврейского кладбища** выделили ещё один участок во **Фридрихсвальде**. Комплекс кладбищенских зданий здесь построен по проекту архитектора Эриха Мендельсона (1887-1953). После 1945 года кладбище полностью порушено. По современной ориентации кладбище находилось к северо-западу от пересечения улиц лейтенанта Катина и Бассейной.

Закхаймские кладбища

Община Закхайма получила самостоятельность в 1326 году. В 1640 году освящена Закхаймская церковь. Надо полагать, что жители Закхайма до получения собственной церкви пользовались Лёбенихтской церковью.

А на плане Кёнигсберга 1809 года отчётливо помечено **прицерковное кладбище** возле церкви. Конечно, это кладбище существовало и раньше, с момента окончания постройки церкви. С середины 19-го века захоронения на нём прекратились. Кладбище могло сохраняться (в усечённом виде) до начала 1945 года. Затем церковь и кладбище были порушены. По современной ориентации кладбище находилось восточнее южной части улицы Сергея Тюленина. Возможно, часть кладбища занята новым зданием управления Государственной статистики.

Первое Закхаймское кладбище с середины 19-го века находилось в Кальтхофе перед Королевскими воротами, примыкая с юга к Гарнизонному кладбищу. После 1945 года оно заброшено и превратилось в дикие заросли. В 1970-х годах на месте этого кладбища появилась автотранспортная организация, а сейчас ведётся новое строительство на улице Юрия Гагарина восточнее перед Королевскими воротами.

Второе Закхаймское кладбище появилось в Кальтхофе, видимо, в конце 19-го века. После 1945 года оно было заброшено. Сейчас на его месте (или восточнее), очевидно, находится заправочная станция на улице Юрия Гагарина восточнее перед Королевскими воротами.

Третье небольшое Закхаймское кладбище находилось в районе Девау и появилось, наверное, в начале 20-го века. После 1945 года оно оказалось заброшенным. По современной ориентации кладбище находилось в конце улицы Аэродромной и поделено на садовые участки.

На Закхаймских кладбищах перед Королевскими воротами похоронены Фридрих Тромнау (1858-1921) – педагог, Людвиг Розенфельд (1813-1881) – директор Художественной академии, Юлиус Меллер (1819-1887) – врач и политик, Иоаннес Карл Лео Холевиус (1814-1878) – учитель.

Зелигенфельдское кладбище

Деревня Зелигенфельд основана в 1395 году и вошла в состав Кёнигсберга в 20-м веке. До 1465 года местная община находилась под покровительством Лёбенихтского госпиталя. Затем, после освящения собственной церкви, Зелигенфельд получил церковную самостоятельность. Старинное церковное кладбище в Зелигенфельде сохранялось до 1945 года.

Потом церковь была порушена и бывшее кладбище стало застраиваться садовыми домиками. Памятник погибшим в Первую мировую войну, стоявший у входа на кладбище, разрушили около 1990 года.

По современной ориентации это кладбище находилось в посёлке Дальное на улице Ямской южнее линии железной дороги.

Католические кладбища

Церковная реформация 1525 года привела к замене католической веры на протестантскую (лютеранскую). Но потом, благодаря политике веротерпимости, католицизм опять вернулся в Кёнигсберг.

Католическая пропштайнкирха (приходская церковь) в Закхайме построена в 1611 году. Возле церкви находилось небольшое **кладбище**. В 1876-1889 годах эта церковь принадлежала старо-католической общине – ответвлению от основной католической церкви. Прицерковное кладбище, по современной ориентации, находилось на северной стороне Московского проспекта на месте бывшего здания «Калининградгражданпроект».

Для **кладбища старо-католической общины** была выделена земля в Кальтхофе перед Королевскими воротами. После 1945 года кладбище оказалось заброшенным и стало зарастать кустарником. Оно находилось восточнее перед Королевскими воротами на правой стороне улицы Юрия Гагарина и представляет ныне заброшенный лес. Кажется, на месте этого кладбища около 2003 года были проведены работы по расчистке территории и поставлен деревянный крест. Но вскоре крест пропал и территория вновь стала захламляться.

Перед Королевскими воротами находились **старое и новое католические кладбища**. На них захоронены Эдуард Кошвиц (1851-1904) – писатель-романист, Иоаннес Садовски (1834-1914) – священник. Кладбище находилось около старо-католического кладбища, сейчас частично заброшено, частично застраивается.

Католическое **кладбище на улице Ратслинден**, видимо, обслуживало приход костёла Святого Адальберта, построенного в 1904 году как капелла, а в 1913 году переделанного в церковь. На нём похоронен Фридрих Адальберт Хайтманн (1853-1921) – архитектор. После 1945 года кладбище было заброшено. На нём стояла скульптурная фигура Христа, выполненная Кораллюсом («Христос, несущий крест»), разрушенная около 1960 года. По современной ориентации кладбище находилось западнее улицы Лесопарковой на её пересечении с улицей Чапаева. Рядом с кладбищем сейчас поставлена лютеранская церковь.

В районе Понарта находилось **кладбище Хабербергской католической общины**. Хабербергская церковь «Святого Семейства» построена в 1907 году. После 1945 года кладбище оказалось заброшенным и постепенно застраивалось небольшими домиками. По современной ориентации оно находилось в районе улицы Гали Тимофеевой.

Кведнавское кладбище

Первая церковь на горе Кведнау, поставленная в 1302 году, разрушилась от ветхости. В 1507 году под горой Кведнау построили новую церковь. Рядом с церковью находилось старинное кладбище. После 1945 года церковь сохранилась, но потом была разрушена. На месте церкви и кладбища образовалась небольшая поляна и выросли кустарники. По современной ориентации это кладбище находилось севернее нового эстакадного моста по улице Александра Невского и южнее школы-интерната в переулке Крылова.

Лёбенихтские кладбища

Госпиталь в Лёбенихте организован в 1531 году, но погребения возле него запрещались. Умерших до конца 19-го века хоронили на **кладбище возле Литовской церкви** на Арест-хауз-

плац. После 1945 года этот район, сильно разрушенный во время войны, полностью перепланирован и застроен новыми многоэтажными домами. Кладбище могло находиться во дворе новых домов восточнее памятника «Катер» на южной стороне Московского проспекта.

Для **Лёбенихтского госпиталя** на рубеже 19-20 веков выделили участок перед Закхаймскими воротами. После 1945 года кладбище оказалось заброшенным, затем на его месте началось строительство дома культуры Целлюлозного комбината. В 2006 году недостроенное здание дома культуры переоборудовали в большой магазин «Сити-центр» на Московском проспекте, западнее пересечения его с улицей Дачной.

Лёбенихтская церковь основана в 1334-1352 годах как церковь «Святой Варвары на горе». Умерших хоронили возле церкви на небольшом компактном **кладбище**. После 1945 года церковь и кладбище были порушены. Это место находилось, по нынешней ориентации, на улице Зарайской западнее Дворца бракосочетаний.

В 1794 году для Лёбенихтской церкви выделили место перед Гумбинненскими (потом Королевские) воротами. Оно получило название **Первое Лёбенихтское кладбище**. После 1945 года кладбище оказалось заброшенным и поросло кустарником. Оно находилось, по современной ориентации, восточнее Королевских ворот на правой стороне улицы Юрия Гагарина, южнее новой автозаправочной станции.

Второе Лёбенихтское кладбище с 1844 года находилось к северо-востоку от Королевских ворот. После 1945 года оно оказалось заброшенным и заросло кустарником. По современной ориентации оно могло находиться на левой стороне чуть западнее улицы Юрия Гагарина, там, где с правой стороны на улицу Юрия Гагарина вливается улица Стрелецкая.

На Первом (?) Лёбенихтском кладбище погребены Август Вильгельм Хайдемманн (1772-1813) – обер-бургомистр Кёнигсберга, Готтфрид Фрей (1762-1831) – политик, Фридрих Винтер (1760-1831) – педагог, Эмиль Краузе (1844-1906) – литературный редактор и театральный критик, Александр Шмидт (1816-1887) – директор гимназии и шекспировед, Георг Хирш (1799-1885) – советник медицины.

Лиепское кладбище

Это кладбище находилось в пригороде Лиеп около целлюлозного комбината. Оно, видимо, принадлежало церковной общине Лиепа. Может быть, кладбище относилось к приходу церкви евангельского объединения в Лиепе, построенной около 1900 года. По современной ориентации кладбище находилось на южной стороне улицы Ялтинской при пересечении с улицей Тульской на обоих берегах ручья. От кладбища не осталось никаких следов, и на его территории находился профилакторий ЦБК.

Литовское кладбище

Церковь Святой Елизаветы появилась в 1603 году и обслуживала литовское население Кёнигсберга. Она находилась на Арест-Хауз-платц. В 1807 году здание церкви приспособили под тюрьму, но уже к 1809 году оно пришло в заброшенное состояние, а в 1896 году его передали кёнигсбергской комендатуре. Ещё раньше на этом месте находился монастырь, здание которого в 1525 году было передано госпиталю Лёбенихта (см. выше). Возможно, что до строительства церкви здесь находилось госпитальное кладбище, превратившееся потом в прицерковное кладбище Литовской церкви. Одновременно, оно продолжало использоваться и как госпитальное кладбище. К началу 19-го века кладбище, видимо, было ликвидировано, и сейчас от него не осталось никаких следов. Оно находилось, по современной ориентации, восточнее памятника «Катер» на Московском проспекте, наверное, во дворе новых многоэтажных домов.

Кладбище прихода церкви Памяти королевы Луизы

Церковь Памяти королевы Луизы в Амалиенау освящена в 1901 году. Вначале для **кладбища** выделили участок **на Ратслиндене**. После 1945 года кладбище оказалось разрушенным. По современной ориентации оно находилось южнее проспекта Мира в районе пересечения с улицами Лесопарковой и Энгельса. В 1992 году на месте кладбища установили памятник жителям Кёнигсберга, захороненным на территории города. В январе 1999 года на месте кладбища освятили новую лютеранскую церковь, а памятник жителям Кёнигсберга куда-то пропал.

Другое **кладбище прихода церкви Памяти королевы Луизы** находилось во Фридрихсвальде. На этом кладбище захоронены Зигфрид Кёрте (1861-1919) – обер-бург-гомистр Кёнигсберга, Рихард Детлефсен (1864-1944) – историк искусств, Альфред Франц Фердинанд Роде (1892-1945) – искусствовед, директор городского собрания искусств в Кёнигсбергском замке. Сейчас на месте этого кладбища находится калининградское кладбище на проспекте Мира и от старых могил ничего не осталось, кроме нескольких надгробий, собранных у хозяйственного двора.

Кладбище прихода церкви Лютера

Лютер-кирху воздвигли в 1910 году. Кладбище для прихода выделили в южной части района Розенау. К настоящему времени от кладбища не осталось никаких следов. Кладбище находилось, по современной ориентации, восточнее улицы Володарского возле переулка Воинова.

Меттетское кладбище

Церковь в Меттетене поставлена в 1925 году. До этого жители этого пригорода, возможно, принадлежали к приходу церкви в Юдиттене. Кладбище в Меттетене находилось в южной части посёлка. После 1945 года кладбище оказалось бесхозным и в настоящее время представляет собой запущенный парк восточнее улицы Каргашева на пересечении с ручьём.

Немецкие реформатские кладбища

Немецкая реформатская Бург-кирха в Кёнигсберге освящена в 1701 году, а первая реформатская проповедь прочитана ранее – в 1616 году. В 1629 году в районе **Нойе-Зорге** выделен участок для немецкого **реформатского кладбища**. В 1861 году захоронения на нём прекратились и кладбище было закрыто. От кладбища, как тогда сообщалось, остались колоннада арки и отдельные надгробия. Ныне от кладбища ничего не осталось. Оно находилось севернее французского реформатского кладбища, по современной ориентации это восточная сторона улицы Сергея Тюленина при пересечении её с улицей Фрунзе.

После закрытия кладбища в Нойе-Зорге немецкая реформатская община получила участки земли к северо-востоку перед Королевскими воротами. Там поместились **три кладбища немецких реформатов**. На них похоронены Карл Август Буров (1809-1874) – хирург, Юлиус Якобсон (1828-1889) – офтальмолог. После 1945 года эти кладбища оказались заброшенными, поросли кустарником и дикими травами. По современной ориентации одно из их кладбищ занимало территорию южнее улицы Ю. Костикова и, видимо, занято районом нового строительства. Два других кладбища примыкают к гласису укреплений Литовского вала, поросли кустарниками и постепенно застраиваются новыми многоэтажными домами.

Нойдорфское кладбище

Церковь в Нойдорфе построена в 14-м веке и обслуживала округу этой деревни. Возле церкви находилось небольшое кладбище. Церковь и кладбище порушены после 1945 года. Сейчас на месте кладбища – заросшие овраг и берег ручья. Современные ориентиры – северная сторона улицы Емельянова при пересечении её с ручьём и окружной автодорогой.

Нойросгартенские кладбища

Нойросгартенская церковь строилась в 1644-1647 годах. Как явствует из плана Кёнигсберга 1809 года, возле неё имелось **прицерковное кладбище**. Возможно, часть этого кладбища сохранялась до 1945 года, потом снесено вместе с церковью. Оно находилось восточнее улицы Загорской и, видимо, сейчас занято западной частью школьного стадиона на улице Бесселя.

На плане Кёнигсберга 1800 года помечено **небольшое Нойросгартенское кладбище** перед Штайндаммскими воротами. На плане Кёнигсберга 1809 года перед Штайндаммскими воротами показаны **два более значительных** по размеру **Нойросгартенских кладбища** в квадрате нынешних улиц Генделя, Брамса, проспекта Мира и Советского проспекта. На последующих картах это кладбище не помечено.

В 1817 году было освящено **Нойросгартенское кладбище** близ обсерватории на **Буттерберг**. На плане Кёнигсберга 1895 года это Нойросгартенское кладбище помечено к северо-западу от горы Буттерберг. На плане 1927 года оно помечено как **Первое Нойросгартенское кладбище**. На более поздних картах Кёнигсберга это кладбище не отмечено, на его месте расположился Народный парк. По современной ориентации оно находилось восточнее Гвардейского проспекта за оврагом и представляет собой заброшенную поросшую сорняками и кустарником территорию.

На карте Кёнигсберга 1917 года и последующих картах помечено **Второе Нойросгартенское кладбище** на южной стороне Альт-Пиллауэр-Ланд-штрассе. На нём похоронен Генри Йордан – исследователь старины. По современной ориентации оно находилось севернее Велосипедной дороги, примыкая с востока к улице Горной, и на его месте частично находится небольшой участок обслуживания автомобилей и далее – заброшенный лес.

Третье Нойросгартенское кладбище находилось на северной стороне Альт-Пиллауэр-Ланд-штрассе. По современной ориентации – это северная сторона улицы Дмитрия Донского, где расположился новый развлекательный центр с танцевальным павильоном.

Понартовское кладбище

Деревня Понарт известна с 1385 года. Возможно, она относилась к приходу церкви в Зелигенфельде. В 1609 году Понарт был приписан в Лёбенихту. Церковь в Понарте освящена в 1897 году. В 1905 году церковная община Понарта отделилась от Хабербергской церкви. Видимо в это время для общины Понарта выделена территория для кладбища севернее посёлка Праппельна. По современной ориентации – это улица Печатная на пересечении с железнодорожной веткой. Следов кладбища обнаружить не удалось.

Почётное кладбище

Это кладбище носило названия «кладбище учёных», «профессорское кладбище», «почётный некрополь». В 1927 году небольшая часть Нойросгартенского кладбища возле холма Буттерберг была оставлена для могил профессоров Кёнигсбергского университета. В частности, на нём похоронены: Фридрих Вильгельм Бессель (1784-1846) – известный астроном; Август Людвиг Буш (1804-1855) – директор астрономической обсерватории; Карл Эрнст Альбрехт Вагнер (1815-1869) – профессор химии; Август Фридрих Густав Вертер (1815-1865) – профессор химии; Теодор Готтлиб Гиппель (1741-1796) – писатель, бургомистр Кёнигсберга; Роберт Каспари (1818-1887) – ботаник; Карл Лерс (1802-1878) – филолог; Франц Нойман (1808-1875) – физик; Фридрих Юлиус Ришело (1808-1875) – математик; Иоанн Карл Розенкранц (1805-1887) – директор Ботанического сада; Иоанн Карл Лео Холевиус (1814-1879) – историк.

Ныне территория кладбища представляет собой заброшенный парк, заросший дикой рас-

тельностью. Он находится восточнее Гвардейского проспекта, севернее остатков памятника войне 1871 года. Остались лишь ступеньки входа на это кладбище.

Кладбище Свободной общины

Свободная евангельская община в Кёнигсберге основана в 1846 году проповедником Юлиусом Руппом. Для общины выделен участок перед Королевскими воротами. Здесь захоронены: Эмиль Арнольд (1828-1905) – филолог; Юлиус Рупп (1809-1884) – проповедник, основатель свободной евангельской общины.

До недавнего времени это небольшое кладбище представляло собой заброшенный и сильно заросший дикой растительностью участок, примыкающий к гласису укреплений Литовского вала к северо-востоку перед Королевскими воротами. Сейчас здесь ведётся новое строительство многоэтажных жилых домов.

Соборные кладбища

Кёнигсбергский Кафедральный Собор закончен строительством, в основном, к 1333 году. Собор в Кнайпхофе служил **местом погребения** знаменитых и важных особ. В 1558 году с внешней северной стороны Собора создана усыпальница профессоров Кёнигсбергского университета. Последним профессором, здесь похороненным, стал в 1804 году Иммануил Кант.

В приделе Кафедрального Собора находилась также приходская церковь Кнайпхофа. **Кладбище церковной общины** Кнайпхофа находилось к югу от Кафедрального Собора. В 1810 году захоронения на нём были прекращены и был освящён новый участок на кладбище в Хаберберге возле Бранденбургских ворот.

В Кафедральном Соборе и возле его стен похоронены:

- Альбрехт Гогенцоллерн (1490-1568) – гроссмейстер Тевтонского ордена и герцог Пруссии.
- Доротея Датская (1504-1547) – первая супруга герцога Альбрехта.
- Анна Мария Брауншвейгская (1532-1568) – вторая супруга герцога Альбрехта.
- Альбрехт Фридрих (1553-1618) – герцог Пруссии, сын герцога Альбрехта.
- Мария Элеонора Юлия-Клеве (ум. 1608) – супруга герцога Альбрехта Фридриха.
- Анна Прусская (1576-1625) – старшая дочь герцога Альбрехта Фридриха, супруга курфюрста Иоанна Сигизмунда, правителя Пруссии в 1609-1619 годах.
- Лютер фон Брауншвейгский (1275-1335) – гроссмейстер Тевтонского ордена в 1331-1335 годах.
- Генрих Ройс фон Плауэн (1400-1470) – гроссмейстер Тевтонского ордена в 1468-1470 годах.
- Генрих фон Рихтенберг (1415-1477) – гроссмейстер Тевтонского ордена в 1470-1477 годах.
- Иоанн фон Тиффен (1440-1497) – гроссмейстер Тевтонского ордена в 1489-1497 годах.
- Мартин Трухсес фон Вецхаузен (1435-1489) – гроссмейстер Тевтонского ордена в 1477-1489 годах.
- Людвиг фон Эрлихсхайзен (1410-1467) – гроссмейстер Тевтонского ордена в 1450-1467 годах.
- Иоаннес Брисман (1488-1548) – богослов и проповедник.
- Мартин фон Валленродт (1570-1632) – государственный деятель, создатель библиотеки.
- Эрнст фон Валленродт (1615-1697) – государственный деятель, сын предыдущего, подарил библиотеку отца в Кафедральный Собор.
- Георг Вильгельм (1595-1640) – курфюрст, правитель Пруссии в 1619-1640 годах.
- Симон Дах (1605-1659) – поэт, автор стихотворения «Анхен фон Тарау».
- Елизабет Пфальц (1597-1660) – маркграфиня, супруга правителя Пруссии Георга Фридриха.

- Мельхиор Изидер (1520-1588) – профессор риторики.
- Иммануил Кант (1724-1804) – философ.
- Целестин Ковалевский (1700-1771) – профессор истории.
- Иоанн Коспот (ум. 1665) – канцлер.
- Иоаннес Лозелиус (1607-1655) – профессор ботаники и медицины.
- Целестин Мыслента (1588-1653) – теолог.
- Георг Поленц (1478-1550) – первый евангельский епископ в Пруссии.
- Богустав Радзивилл (1620-1669) – князь, государственный деятель.
- Станислав Рафайлович (ум. 1545) – теолог.
- Михаил Скриниус (ум. 1585) – профессор диалектики.
- Маттиас Стоюс (1526-1583) – профессор математики и медицины.

Сейчас, кроме могилы Иммануила Канта и нескольких надгробных эпитафий в стене Собора, от кладбищ ничего не осталось.

Соборное (Кнайпхофское) **кладбище у Бранденбургских ворот** существовало с 1785 года. В 1810 году его несколько расширили ввиду закрытия кладбищ возле Кафедрального Собора. К концу 19-го века это кладбище оказалось заполненным и погребения на нём прекратились. Здесь захоронены: Христиан Якоб Краус (1753-1807) – экономист и философ; Людвик Реза (1777-1840) – профессор филологии, переводчик с литовского языка. Кладбище не сохранилось. Оно находилось на холме восточнее юго-западнее Бранденбургских ворот. В 2007 году на южной подпорной стене бывшего кладбища установили памятную доску с именами Якоба Крауса и Людвиг Резы.

Другое Соборное (Кнайпхофское) кладбище находилось возле парка Луизенваль к югу от Альт-Пиллауэр-Ланд-штрассе. Оно появилось в конце 19-го века. Здесь был захоронен Констанц Бернеккер (1844-1906) – композитор. После 1945 года кладбище пришло в запустение и превратилось в дикую чащу. По современной ориентации оно находилось на южной стороне улицы Дмитрия Донского напротив развлекательного комплекса.

Танненвальдское кладбище

Церковь в Танненвальде построена в 1929 году. Рядом с церковью оборудовали кладбище. После 1945 года церковь и кладбище не сохранились. По современной ориентации кладбище в посёлке Чкаловске находилось восточнее памятника советским воинам и представляет собой заброшенный и заросший участок.

Трагхаймские кладбища

Церковь в Трагхайме поставлена в 1632 году. До этого жители Трагхайма относились к приходу Лёбенихтской церкви. Усопших отпевали в Штайндаммской церкви поблизости. Возле церкви появилось **кладбище**. Захоронения на нём прекратились в начале 19-го века. По современной ориентации церковь и кладбище находились восточнее улицы подполковника Иванникова и севернее улицы генерала Соммера. На этом месте поставлен новый многоэтажный дом и находится придомовая территория.

В 1813 году Трагхаймский приход получил землю для **кладбища недалеко от Трагхаймских ворот**. На рубеже 19-20 веков оно было ликвидировано, видимо, в связи с подготовкой к застройке территории для Восточно-Прусской ярмарки. По современной ориентации кладбище находилось западнее (через дорогу) от бывшего молельного дома общины Трагхайма, ныне православного центра на улице профессора Баранова.

Первое Трагхаймское кладбище, помеченное на карте 1896 года, находилось на южной стороне Альт-Пиллауэр-Ланд-штрассе. На нём захоронены: Густав Киршфельд (1847-1895) –

археолог; Луиз Кёллер (1820-1886) – композитор; Оскар Шаде (1826-1906) – филолог. (По другим сведениям, они похоронены на втором Трагхаймском кладбище). По современной ориентации это кладбище находилось на южной стороне улицы Дмитрия Донского и западнее улицы Горной. Здесь сейчас расположился новый сервисный автомобильный центр.

Второе Трагхаймское кладбище помечено на карте 1913 года к северу от Альт-Пиллауэр-Ланд-штрассе. На нём похоронены Эрнст Христиан Нейман (1834-1918) – профессор медицины. По современной ориентации это кладбище находилось севернее улицы Дмитрия Донского, примыкая к западной стороне нового развлекательного центра и далее к восточному и южному склонам оврага.

Французские реформатские кладбища

Французская реформатская церковь строилась в 1733-1736 годах и обслуживала гугенотов, прибывших в Кёнигсберг из Франции после отмены там веротерпимого Нантского эдикта в 1685 году. Возле церкви находилось **кладбище**. Захоронения на нём прекратились в середине 19-го века. После 1945 года от церкви и кладбища не осталось никаких следов. Сейчас на этом месте находится Дом быта и прилегающая к нему территория на пересечении улиц Фрунзе и Сергея Тюленина.

Примерно в середине 19-го века французской реформатской общине выделили **место для кладбища** перед Королевскими воротами. По современной ориентации это небольшое кладбище находилось на южной стороне улицы Юрия Гагарина и, видимо, здесь стоит небольшой торговый домик севернее территории бывшей автомобильной колонны.

Хабербергские кладбища

Церковь в Хаберберге построена в 1537 году. Возле церкви находилось **кладбище**, закрытое в 1882 году. Постепенно прицерковное кладбище сокращалось в размере. По преданию, на прицерковном кладбище Хабербергской церкви в безымянных могилах захоронены казнённые в 1566 году опальные герцогские советники Функ, Шнелль и Хорст. В настоящее время на месте разрушенной церкви и кладбища находится Дом искусств на пересечении Ленинского проспекта с улицами Богдана Хмельницкого и Эльблонгской.

В 1882 году для кладбища Хабербергской общины (**старое кладбище**) выделена территория в Нассер Гартене. После 1945 года кладбище оказалось заброшенным. Сейчас это место находится на южной стороне улицы Суворова в районе памятника полководцу А. В. Суворову.

На карте 1913 года помечено **небольшое Хабербергское кладбище** в северном Понарте в районе нынешней товарной железнодорожной станции западнее трамвайного депо. Сегодняшний ориентир – улица Южная, Трамвайный переулок. На последующих картах Кёнигсберга это кладбище не помечено и, очевидно, было закрыто и перенесено во время строительства нового Главного вокзала в 1929 году.

Для Хабербергской евангельской общины (так кладбище помечено на карте, видимо, для отличия его от католического Хабербергского кладбища) выделено место для **кладбища в Понарте**, видимо, в начале 20-го века. После 1945 года кладбище оказалось заброшенным. Сейчас на месте этого кладбища находится территория парка Балтийский на улице Киевской и пересечении её с улицей Камской.

Хаффштромское кладбище

Церковь в Хаффштроте (вначале как часовня) появилась в 1349 году. Рядом с ней находилось кладбище. После 1945 года церковь и кладбище были порушены. Рельеф местности поменялся в связи с добычей песка. Сейчас на месте кладбища и церкви – район эллингов на побережье Калининградского залива в конце улицы Суворова.

Чумные кладбища

Ужасные эпидемии чумы, холеры, дизентерии, тифа, оспы и других болезней были сущим бедствием для скученных средневековых городов с их антисанитарией. Лишь к середине 19-го века в связи с развитием медицинских знаний, строительством водопровода и канализации удалось победить эти эпидемии. До 19-го века умерших от эпидемий старались хоронить за пределами городов или на окраинах. Для изоляции больных сооружались временные «чумные дома», рядом с которыми находились общие могилы. Указ о создании «чумных домов» вышел в 1567 году, первые чумные дома построили в 1602 году. Поэтому не представляется возможным определить места захоронения умерших от эпидемий до 1600 года.

На плане Кёнигсберга 1626 года помечены «чумные дома»:

- «Чумной дом» Альтштадта – северо-западнее пруда Нойросгартенской церкви, видимо, на насыпи внутренней стороны оборонительного сооружения.
- «Чумной дом» Кнайпхофа – перед старыми Бранденбургскими воротами, южнее пруда и северной стороны выездной дороги.
- «Чумной дом» Лёбенихта – к северо-востоку от Закхаймских ворот на северо-западном берегу северной части Медного пруда.

К настоящему времени определить точные нахождения общих могил возле «чумных домов» довольно сложно в связи с изменением рельефа местности и отсутствием пометок на более поздних картах. Очень приблизительно можно определить их местонахождение:

- Альтштадтские – северо-западнее от пруда Ботанического сада¹, западнее пересечения улиц Бесселя и генерала Галицкого.
- Кнайпхофские – западнее Бранденбургских ворот, на северной стороне пересечения улиц Суворова и Железнодорожной.
- Лёбенихтские – северо-восточнее Закхаймских ворот, западнее стадиона «Звезда».

Шпайхердорфское кладбище

Это небольшое кладбище помечено на карте 1931 года. На плане 1927 года это место помечено квадратиком без указания на кладбище. Неясно, к какой общине могло относиться это кладбище, и почему оно не помечено на остальных картах. Можно осторожно предположить, что это кладбище предназначалось для общины Розенау, церковь для которой освящена в 1926 году. Есть сведения, что на этом кладбище хоронили обитателей находившегося поблизости Дома престарелых общества Красного Креста. По современной ориентации кладбище находилось на северной стороне пересечения улиц Товарной и Судостроительной и застроено домами и домиками.

Штайндамские кладбища

Штайндамская церковь освящена в 1256 году как церковь Святого Николая. За свою долгую историю она служила немцам, полякам, литовцам и русским, была католической, лютеранской и православной. Вначале церковь была филиалом Альтштадтской церкви. Лишь в 1881 году образована самостоятельная церковная община Штайндамма. Возле церкви находилось небольшое **кладбище**. Оно было закрыто для захоронений в 1802 году. По современной ориентации Штайндамское прицерковное кладбище находилось примерно на месте сквера при пересечении улицы Житомирской с Ленинским проспектом.

В 19-м веке для **Штайндамского кладбища** выделили место восточнее оборонительного вала к югу от Штайндамских ворот, и оно постепенно разрасталось. Первоначально, как можно судить по картам, оно называлось **Польским кладбищем**. К началу 20-го века кладбище простиралось от новых пехотных казарм (улица Театральная) на севере и

¹ Современный Экоцентр.

до Нойросгартенского кладбища на юге. К 1930 году на месте этого кладбища разбили Народный парк. По современной ориентации кладбище располагалось за оврагом восточнее Гвардейского проспекта до улицы генерала Галицкого, ограничено на юге территорией (примерно) хлебозавода № 1. Часть бывшего кладбища сейчас застроена зданиями, часть представляет собой запущенный парк. На этом Штайндаммском кладбище были похоронены Иоанн Карл Розенкранц (1805-1879), Иоанн Карл Лео Холевиус (1814-1879) и, возможно, Теодор Готтлиб Гиппель (1741-1796). Их прах потом перенесли на «кладбище учёных».

Новое Штайндаммское кладбище в 19-м веке появилось южнее Альт-Пиллауэр-Ландштассе и севернее горы Фиалок. После 1945 года оно было запущено и ныне представляет собой заросший лес. По современной ориентации оно находилось на южной стороне улицы Дмитрия Донского на возвышенности восточного берега Паркового ручья.

Юдиттенские кладбища

Церковь в пригороде Юдиттен построена в 1288 году. Возле церкви образовалось **кладбище**. Оно сохранялось до 1945 года, потом постепенно разрушалось вместе с церковью. В 1989 году церковь была восстановлена как православный храм, территория бывшего кладбища огорожена, немногие сохранившиеся могильные плиты сохранены. На этом кладбище похоронены: Ганс Левальд (1685-1768) – фельдмаршал и губернатор Пруссии; Эрхард Эрнст Роедер (1665-1743) – генерал и владелец имения в Метгетене; Станислав Кауэр (1853-1921) – скульптор.

К востоку от церкви находилось **ещё одно кладбище**. Название этого кладбища на картах не указано. Предположительно, оно могло относиться к приходу церкви в Юдиттене. По современной ориентации кладбище находилось на северной стороне Тенистой аллеи, восточнее здания школы.

ДРУГИЕ КЛАДБИЩА И ЗАХОРОНЕНИЯ

Кладбище французских воинов

В 2006 году во время строительства здания «Европа-центр» юго-восточнее от бывшего киноконцертного зала «Россия» были обнаружены захоронения французских воинов времён Наполеоновских войн (1806, 1812 годы). Несомненно, эти братские солдатские могилы примыкали с юга к Штайндаммскому кладбищу. Но не вполне ясна дальнейшая судьба французских захоронений. Сейчас останки хранятся в форте № 1 «Штайн».

Кладбище русских воинов

Согласно сообщению российского коменданта Кёнигсберга в 1760 году, перед Росгартенскими и Гумбинненскими воротами испрашивались места для русского кладбища. (Но Гумбинненские ворота поставлены в 1765 году, до этого были Нойзоргенские ворота севернее нынешнего бастиона Грольман???) Ввиду крайней скупости сведений, трудно сказать что-то более определённое по поводу кладбищ для захоронения русских военных и чиновников во время Семилетней войны. Несомненно, то, что такие кладбища должны были существовать. Если такое кладбище действительно находилось перед старыми Гумбинненскими (Нойзоргскими) воротами, то логично предположить, что оно утеряно во время реконструкции оборонительных сооружений в середине 19-го века.

Собачье кладбище

Кладбище для захоронения домашних животных находилось к северо-западу от вокзала Голландербаум. На этом кладбище на маленьких могильных холмиках ставили таблички с

кличками животных. Надо полагать, что «собачье» кладбище появилось к концу 19-го века. По современной ориентации оно находилось в начале Велосипедной дороги к западу от улицы Горной. Сейчас это место застроено садовыми домиками.

КЛАДБИЩА В КЁНИГСБЕРГЕ

На картах и планах:			Ориентир
1896-98 годов	1927 года	1938 года	
Альтросгартенское новое	Альтросгартенское I	Альтросгартенское I	Кальтхоф
(за пределами карты?)	Альтросгартенское II	Альтросгартенское II	Кальтхоф
Альтросгартенское прицерковное	Альтросгартенское II	Альтросгартенское II	Альтросгартен
Альтштадское	Альтштадское старое	Альтштадское старое	Бранденбургские ворота
Альтштадское	Альтштадское I	Альтштадское I	Луизенваль
(за пределами карты?)	Альтштадское II	Альтштадское II	Луизенваль
(за пределами карты?)	Альтштадское III	Альтштадское III	Луизенваль
Военное (карта 1910)	(не помечено)	(не помечено)	Кальтхоф
(за пределами карты?)	Гарнизонное I	Гарнизонное I	Лиеп
(за пределами карты?)	Гарнизонное II	Гарнизонное II	Кальтхоф
-	Городское	Городское	Ротенштайн
Еврейское	Еврейское старое	Еврейское старое	Трагхайм
(за пределами карты?)	Еврейское	Еврейское	Кальтхоф
(за пределами карты?)	Еврейское новое	Еврейское новое	Фридрихсвальде
(за пределами карты?)	Закхаймское I	Закхаймское I	Кальтхоф
(за пределами карты?)	Закхаймское II	Закхаймское II	Кальтхоф
(за пределами карты?)	Закхаймское III	Закхаймское III	Девау
(за пределами карты?)	Зелигенфельское прицерковное	(за пределами карты?)	Зелингфельд
(за пределами карты?)	Католическое	Католическое	Ратслинден
(за пределами карты?)	Католическое новое	Католическое новое	Кальтхоф
(за пределами карты?)	Католическое старокатоликов	Католическое старокатоликов	Кальтхоф
-	Католическое Хабербергское	Католическое Хабербергское	Понарт
Кнайпхофское	Кнайпхофское старое	Кнайпхофское старое	Бранденбургские ворота
(за пределами карты?)	Кведнау прицерковное	(за пределами карты?)	Кведнау
(за пределами карты?)	Лёбенихтское госпитальное	Лёбенихтское госпитальное	Лиеп
(за пределами карты?)	Лёбенихтское I	Лёбенихтское I	Кальтхоф
(за пределами карты?)	Лёбенихтское II	Лёбенихтское II	Кальтхоф

(за пределами карты?)	Лиепское	Лиепское	Лиеп
Луизы (карта 1910)	Луизы I	Луизы I	Ратслинден
-	Луизы II	Луизы II	Фридрихсвальде
-	Лютера	(за пределами карты	Розенау
Нойросгартенское	Нойросгартенское I	(ликвидировано)	Буттерберг
Нойросгартенское	Нойросгартенское II	Нойросгартенское II	Луизенваль
-	Нойросгартенское III	Нойросгартенское III	Луизенваль
(за пределами карты)	Ноендорфское прицерковное	(за пределами карты)	Ноендорф
Немецкое реформатское	Немецкое реформатское	Немецкое реформатское	Кальтхоф
(за пределами карты?)	Немецкое реформатское	Немецкое реформатское	Кальтхоф
(за пределами карты?)	Немецкое реформатское	Немецкое реформатское	Кальтхоф
Немецкое реформатское	(не помечено)	(не помечено)	Кёнигштрассе
-	Понартовское	(за пределами карты)	Понарт-Праппельн
-	Почётное (профессорское)	Почётное (профессорское)	Буттерберг
Соборное	Соборное	Соборное	Кальтхоф
Соборное	Соборное	Соборное	Луизенваль
(за пределами карты?)	Трагхаймское	Трагхаймское	Дом Гонденбурга
Трагхаймское	Трагхаймское I	Трагхаймское I	Луизенваль
-	Трагхаймское II	Трагхаймское II	Луизенваль
Трагхаймское	(ликвидировано)	(ликвидировано)	Трагхаймские ворота
(за пределами карты?)	Французское реформатское	Французское реформатское	Кальтхоф
Французское реформат- ское	(не помечено)	(не помечено)	Кёнигштрассе
Хаберберское прицер- ковное	(не помечено)	(не помечено)	Хаберберг
(за пределами карты?)	Хабербергское старое	Хабербергское старое	Насер-Гартен
(за пределами карты?)	Хабербергское новое	Хабербергское новое	Понарт
(за пределами карты?)	Хаффштромское прицерковное	(за пределами карты)	Хаффштром
(за пределами карты)	(место обозначено)	Без названия	Шпайхерсдорф
(за пределами карты)	Штайндаммское новое	Штайндаммское новое	Луизенваль
Штайндаммское (Польское)	Штайндаммское старое	(ликвидировано)	Буттерберг
(за пределами карты)	Юдиттенское прицерковное	(за пределами карты)	Юдиттен
(за пределами карты?)	Юдиттенское	Юдиттенское	Юдиттен

Вполне вероятно, и частично есть тому подтверждения, что до 1945 года сохранялись некоторые другие прицерковные захоронения или небольшие прицерковные кладбища возле церквей:

- Зелингфельдская,
- Католическая Закхаймская,
- Лёбенихтская,
- Немецкая реформатская (около Французской реформатской),
- Нойросгартенская,
- Соборная,
- Старокатолическая в Закхайме,
- Трагхаймская,
- Штайндаммская,
- Хабербергская,
- Юдиттенская.

В Кёнигсберге имелось также **Собачье кладбище (кладбище для животных)**, находившееся возле Нойе Бляйхе, южнее Луизенваля.


При написании статьи использовались карты и планы Кёнигсберга и Калининграда разных лет, а так же биографические сведения из разных источников. Статья написана в 2007 году.



Разорённое кладбище. Около 1960 года



Еврейское кладбище. Литовский вал. 1986 год



Надгробие Франца Шрека. 1987 год



Надгробие Гебаура. Литовски вал. 1991 год



Вход в загробный мир. Литовский вал. 1991 год



Пропавший памятный знак на улице Лесопарковой. 1992 год



Памятник морякам «Тункана», погибшим 28 февраля 1967 года.
Старое кладбище на проспекте Мира. 1986 год

ЯНТАРНАЯ БАШНЯ

Речь в статье пойдёт не об описании некой башни, построенной из янтаря, хотя и к янтарю, и к башне статья имеет прямое отношение. Дело в том, что Калининградский музей янтаря расположен в старой башне, заложенной в 1850 году возле Росгартенских ворот, и входящую в систему городских оборонительных укреплений Кёнигсберга. Башня получила название «Дона-турм» в честь генерала Фридриха Карла Эмиля цу Дона (1784-1858). Позднее, в период 1872-1884 годов вокруг Кёнигсберга было сооружено кольцо внешних оборонительных сооружений. Одному из фортов возле посёлка Каршау около пригорода Понарт был присвоен номер «девять» и название «Дона» в знак памяти восточно-прусской династии Донов. Этот форт, повреждённый сильным взрывом, отчасти сохранился к югу от Калининграда. Кроме того, одна из улиц в Кёнигсберге была названа «Дона-штрассе» в честь Александра Фридриха цу Дона (1771-1831). Эта улочка по сей день не сохранилась, она находилась между нынешними улицами Черняховского, Пролетарской и Сергеева. Кем же были все эти Доны и за что им была выражена признательность в названиях улицы и оборонительных сооружений? Попробуем разобраться.

Происхождение и родословная

Дворянский род «Дона» относится к известным фамилиям в Восточной Пруссии, наряду с такими семействами как Ауэрсвальды, Ауэровы, Гольцевы, Гольштейны, Грёбены, Дёнхофы, Кайзерлинги, Финкенштейны, Шрёттеры, Эйленбурги и другие. Род «Дона» (немецкое написание: «Donna», более ранние «Donin, Donyn») получил свою фамилию от названия замка, расположенного возле города Пирны к юго-востоку от Дрездена. К слову сказать, остатки этого родового замка можно увидеть и сегодня, если побывать в городке Дона, стоящего на берегу речки Мюглиц. Согласно семейному преданию, предки Донов (носящие тогда имя Ротовы) поступили в девятом веке на службу к королю Карлу Великому, а потом верно служили и другим германским правителям. В награду за службу император Фридрих Барбаросса в 1152 году передал в пользование дворянину Генриху фон Ротове (Rotowe) замок Дона под Дрезденом с прилегающей территорией. Одновременно Генрих фон Ротове получил титул бургграфа и новую фамилию Дона. Владения новоиспечённого бургграфа оказались весьма обширными, простираясь от речки Мюглиц до реки Эльбы. Предприимчивый бургграф выстроил мост через Эльбу и получил от императора право взимания пошлины за проезд по мосту. Постепенно владения бургграфа расширились и стали простирались от речки Мюглиц до берегов реки Эльбы. И далее. Так бы всё благополучно и продолжалось, если бы не вмешался курьёзный случай.

В 1385 году бургграф Отто Хайде Второй Дона серьёзно повздорил со своим соседом маркграфом Вильгельмом Первым фон Майсеном. Поводом для ссоры послужил лёгкий флирт на балу со стороны сыночка графа Иешке. Этот ветрогон вздумал прилюдно поухаживать за прелестной Матильдой – супругой майсенского рыцаря Кёрбица. Разразился грандиозный скандал. Майсенский маркграф вступился за своего вассала. Вспыхнула война, продолжавшаяся 17 лет. В конце-концов майсенский маркграф в 1401 году захватил замок Дона и забрал в плен его владельца. А нахальный отпрыск Иешке сумел сбежать, прихватив фамильные драгоценности. Сокровища бургграфа ищут по сей день, так как Иешке не успел их прокутить, ибо умер на следующий год в Будапеште. Саксонская легенда утверждает, что

Иешке, в порыве отчаяния, зарубил Матильду и что его самого зарезали в Венгрии. А замок Дона перешел во владение рода Виттинов, правящих частью Саксонии.

Другие потомки незадачливого Отто Хайде Дона тоже разлетелись из родового гнезда. Часть из них поступила на службу к богемскому (чешскому) королю. Другие к 1652-му году обзавелись недвижимостью в Силезии и в Лаузице. Силезская линия в 15-м веке поделилась на собственно силезскую и прусскую ветви. Далее разрешите сделать небольшое отступление и рассказать об одном забавном географическом факте.

В округе Лаузиц, где заимели владения потомки бургграфа Доны, находилось (и до сей поры находится) местечко Мускау (Muskau). Нашлись учёные люди, которые сопоставили это название с немецким названием Москвы (Moskau), и пришли к выводу, что название родственны, и что замена одной буквы на другую созвучную букву произошла от разного понимания произношения в устной речи. Далее, известно, что название поселения Мускау появилось в 1249 году, и что название русской Москвы впервые упомянуто в 1147 году. В историческом плане разница в сто лет является несущественной. О происхождении названия Москвы споры идут по настоящее время. Интрига подогревается тем, что в 13-м веке в районе немецкого Мускау ещё была значительная прослойка славянского населения. Более того, на карте бывшей Восточной Пруссии можно отыскать селение «Москау» в варианте «Мускау». В 1947 году посёлок Москау-Мускау переименовали в Оленево (Правдинский район, Ново-Бобруйский сельсовет), но к 1970-му году он исчез с лица земли. Жаль, что название «Москау» или «Москва» не сохранилось на карте Калининградской области!

Как сказано выше, одна из ветвей семейства Донов перебралась в Пруссию в 15-м веке. Но и до этого времени в прусских хрониках можно было встретить фамилию Донов. Так, в литовских походах Тевтонского ордена, среди участников, находились бургграфы Отто Дона в 1328 году, Фридрих Дона в 1337 года и Дона без имени в 1385 году. В 1410 году в битве под Танненбергом (Грюнвальдом) в качестве командира роты участвовал Вацлав фон Дона.

В период Тридцатилетней войны 1454-1466 годов между Тевтонским орденом и Польшей многие Доны стали активными участниками боёв на стороне Ордена, а именно: Адам фон Дона, Балтазар фон Дона, Фридрих фон Дона, Станислав фон Дона, Ганс фон Дона и другие. Одному из них, Станиславу фон Дона (1433-1505), за заслуги перед Тевтонским орденом пожаловано имение Шлобиттен (Шлобиты в Польше) западнее Морунгена (Моронг в Польше). Поблизости позднее появилось ещё одно имение Донов – Шлодиен (Гладыже в Польше).

Теперь, чтобы читателям было легче ориентироваться среди многочисленных представителей семейства Донов, – приводится прямая генеалогическая линия фамилии Дона от полуполюгендарного Генриха фон Дона до Карла Фридриха Эмиля цу Дона, чьё имя увековечено в названии башни.

Генрих фон Дона (ум. 1126) – Генрих Первый фон Дона (ум. 1170) – Генрих Второй фон Дона (ум. 1224) – Отто Первый фон Дона (ум. 1239) – Генрих Третий фон Дона (ум. 1280) – Отто Третий фон Дона (ум. 1331) – Иоанн фон Дона (ум. 1347) – Бото фон Дона (ум. 1359) – Генрих Пятый бургграф цу Дона (ум. 1429) – Генрих (Второй, Пятый) бургграф цу Дона (ум. 1512) – Станислав бургграф цу Дона (ум. 1505) – Петер бургграф и герр фон Дона (1482-1553) – Ахагиус бургграф и герр фон Дона герр фон Карвинден и Лаук (1533-1601) – Христоф Второй (1583-1637) – Фридрих Четвёртый Младший цу Дона (1621-1688) – Александр бургграф и граф цу Дона-Шлобиттен (1661-1728) – Александр Эмилиус цу Дона (1704-1745) – Фридрих Александр бургграф и граф цу Дона-Шлобиттен (1741-1810) – Фридрих Карл Эмиль цу Дона (1784-1856).

Близкие и дальние родственники

Теперь взглянем на родителей Фридриха Карла Эмиля цу Дона. Далее будем называть его сокращённо: Фридрих цу Дона. Он родился шестым ребёнком в семье **Фридриха Александра цу Дона и Амалии графини Финк фон Финкенштейн (1746-1825)**. Дедушка нашего Дона – **Александр Эмилиус Дона** героически погиб в бою при Сооре, будучи в армии прусского короля Фридриха Второго Великого, победоносно сражаясь против австрийцев и саксонцев. Может быть, он таким образом решил отомстить саксонцам за давнишнее изгнание его пращура из Саксонии. Кстати, дед воевал там под непосредственным командованием генерал-лейтенанта Иоанна Левальда, того самого, который проиграл русской армии сражение под Гросс-Егерсдорфом в 1757 году.

Александр Эмилиус Дона в 1738 году сочетался браком с 16-ти летней **Софией Шарлоттой Гольштейн-Зондербург-Бек (1722-1825)**. После гибели мужа молодая вдова вторично вышла замуж за полковника герцога Георга Людвига Гольштейн-Готторского (1719-1763). Полковник доводился ей дальним родственником: их общий предок Фридрих Первый Гольштейн (1471-1533) приходился Софии пращуром в седьмом поколении, а полковнику Георгу – пращуром в восьмом поколении. Но для нас интересно не это, а то, что сын Софии от первого брака – Фридрих Александр цу Дона – сражался под командованием своего отца в битве с русскими под Гросс-Егерсдорфом в 1757 году и под началом того же генерала Иоанна Левальда, но уже не столь победоносно, как его отец. Если же продолжать тему междуродственных браков, то можно заметить, что дедушкой Софии Шарлотты являлся Христоф Первый Дона-Шлобитен (1665-1732). Иными словами, общим предком для Софии Шарлотты и для её мужа Александра Эмилиуса Дона был Фридрих Четвёртый Младший цу Дона (1621-1688) – пращур в третьем поколении, то есть прадед обоих. Значит, они доводились друг другу троюродными братом и сестрой.

Среди кучи именитых родственников Софии Шарлотты можно упомянуть таких, как: дядя Карл Людвиг Гольштейн-Зондербург-Бек (1722-1763) – российский фельдмаршал; дядя Петер Август Гольштейн-Бек (1696-1775) – российский фельдмаршал; сын Петер Фридрих Людвиг (1755-1829) – Великий герцог Ольденбургский, свёкор Екатерины Павловны (1782-1819), дочери российского императора Павла (1796-1901); дедушка фельдмаршал Фридрих Людвиг Гольштейн-Бекк (1653-1728), получивший от прусского короля в подарок земельный участок «Аккер» в Кёнигсберге. (В скобках замечу, что земля «Аккер» в настоящее время представляет собой плотно застроенный квартал в районе улиц Пионерской-Литовский вал).

Возвращаясь к династии Донов, следует вспомнить имя Абрахама цу Дона (1579-1631). Он доводился старшим братом Фридриху Четвёртому цу Дона (1621-1688) и руководил работами по строительству оборонительных сооружений вокруг Кёнигсберга в 1626-1627 годах, а также по возведению крепости в Пиллау.

Как уже сказано выше, одна из улиц в Кёнигсберге названа именем Александра Фридриха цу Дона, графа и бургграфа (1771-1831). Он доводился братом Фридриху цу Дона. Служил камердиректором в Мариенвердере (Квидзен в Польше). Во время Наполеоновских войн он был министром внутренних дел и одним из организаторов прусского ополчения для борьбы с французами. После войны занимал важные посты в высших органах власти в Кёнигсберге и в Восточной Пруссии.

Теперь можно обратить взоры еще на одного представителя династии – на Рихарда цу Дона-Шлобиттен (1807-1894). Он доводился племянником Фридриху цу Дона по отцу Вильгельму цу Дона (1773-1845). Примерно около 1840 года Рихард цу Дона женился на девице Матильде фон Вальдбург (1807-1894) и унаследовал её имение под Кёнигсбергом.

Украшением имения был прекрасный парк. Самое примечательное здесь то, что в имении когда-то жила Каролина Амалия фон Трухсес, в замужестве Кайзерлинг. А с графиней Каролиной фон Кайзерлинг был знаком Иммануил Кант. Поэтому исследователи биографии Иммануила Канта утверждают, что великий философ неоднократно бывал в Вальдбурге, любясь дворцом и гуляя по парку. Печально, что дворец разрушен и что от парка остались жалкие остатки. Место это находится возле нынешнего посёлка Прибрежный в Ново-Московской сельской администрации Гурьевского района. Несколько лет назад этот парк взяло в долгосрочную аренду рериховское общество «Зов», но силёнок вернуть парку прежнее величие, похоже, не хватает.

Жизнь Фридриха Карла Эмиля цу Дона

Наконец-то можно приступить к изложению биографии Фридриха цу Дона. Граф родился 4 марта 1784 года в родовом поместье Шлобиттен. Он получил прекрасное домашнее образование. Среди его воспитателей находился Фридрих Даниэль Эрнст Шлейермахер – известный философ, теолог и проповедник. В возрасте 14-ти лет Фридрих Дона был определён в 6-ой драгунский полк фон Вертера в качестве «ферниха» (кандидата в офицеры). Спустя шесть лет Фридрих цу Дона поступил в Берлинскую военную школу. Одним из преподавателей в школе был Иоанн Давид фон Шарнхорст, будущий реформатор прусской армии. Едва успел Фридрих цу Дона закончить двухлетнее обучение в школе, как в 1806 году началась война с наполеоновской Францией. Молодой офицер получил направление в генеральный штаб прусской армии, но сразу попросился в действующую армию. В сражении при Галле 17 октября 1806 года Фридрих цу Дона получил тяжелое ранение и оказался в госпитале города Магдебурга. И тут, совсем некстати, Магдебург оказался в руках французов, а Фридрих цу Дона у них в плену. Но, поскольку в те годы существовал благородный обычай обмена военнопленными, то Фридрих цу Дона попал под такой обмен, и сразу же оказался в штабе корпуса прусского генерала Лестока. В сражении под Прейсиш-Эйлау в 1807 году и в других стычках с французами Фридрих цу Дона проявил незаурядное мужество и был награждён орденом «Pour le merite» («За заслуги»).

Но судьба превратна. После заключения Тильзитского мира Фридрих цу Дона оказался не у дел и был уволен из армии к его глубочайшему огорчению. Лишь обращение к генералу Шарнхорсту и вмешательство последнего вернуло Фридриха цу Дона в армию. И тут как раз вскоре, в ноябре 1809 года, Фридрих цу Дона женился на Юлии Шарнхорст, дочери генерала. Надо полагать, такая женитьба могла способствовать успешной военной карьере Фридриха цу Дона.

В октябре 1812 года Фридрих цу Дона покинул армию и уехал в Россию, где для борьбы с французами формируется прусско-русский легион. Этот легион создан усилиями дяди, Петром Фридрихом Людвигом Ольденбургским, и Фридрих цу Дона активно с ним сотрудничает. Не дождавшись окончания формирования легиона, Фридрих цу Дона испрашивает разрешение на принятие участия в боевых действиях против Наполеона. Он направляется в русский корпус генерала Левиса, расквартированного в Риге. К этому времени назрела почва для переговоров между прусским и российским командованием. 30 декабря 1812 года на Пошерунской мельнице под Таурагеном (Таураге в Литве) подписывается конвенция, согласно которой корпус прусского генерала Йорка выходит из состава французской армии и занимает нейтральную область между Мемелем (Клайпеда), Тильзитом (Советск) и Куршским заливом. С прусской стороны на мельницу прибыли генерал-лейтенант Иоанн Давид Людвиг Йорк в сопровождении полковника фон Редера, с российской стороны – генерал-майор Иван

Иванович Дибич в сопровождении подполковников Карла Филиппа Готлиба фон Клаузвица и Фридриха цу Дона.


Вскоре «Русско-немецкий легион» был полностью сформирован и в марте 1813 года сосредоточен в районе Кёнигсберга. Подполковник Фридрих цу Дона назначен командиром эскадрона, затем – командиром Второго гусарского полка. Легион участвовал в боях против французского маршала Даву в Северной Германии, осаждал город Харбург-на-Эльбе, форсировал Рейн, блокировал город Антверпен... В феврале 1815 года легион, переименованный в «Немецкий легион», перешел под юрисдикцию Пруссии, а уже в апреле – расформирован. Полковник Фридрих цу Дона переведён в третий прусский корпус и, в качестве командира уланского полка, участвовал в знаменитой битве под Ватерлоо.

После окончания Наполеоновских войн полк Фридриха цу Дона квартировал в Данциге (Гданьск), где, кстати сказать, в 1813-1814 годах комендантом служил его брат Людвиг Мориц Ахатус цу Дона (1776-1814), умерший от отравления. В 1817 году Фридрих цу Дона был переведён в Бонн. Далее следуют продвижения по службе Фридриха цу Дона: 1821 год – командир 28-й бригады в Дюссельдорфе, в 1822 году – командир 16-ой дивизией в Трире, в 1839 году – командир 2-го армейского корпуса в Штеттине (Щецин), в 1842 году – командир 1-го корпуса в Кёнигсберге. Соответственно занимаемым командным должностям к Фридриху цу Дона приходили новые и новые воинские звания:

- 1798 год – ферних (кандидат в офицеры)
- 1806 год – секунд-лейтенант
- 1812(?) год – оберст-лейтенант (подполковник)
- 1815 год – оберст (полковник)
- 1822 год – генерал-майор
- 1837 год – генерал-лейтенант
- 1854 год – генерал-фельдмаршал

По получении высшего воинского звания генерал-фельдмаршала Фридриха цу Дона отправляют в отставку. Но он продолжает службу при королевском дворе в качестве оберст-каммерера – одного из высших придворных чинов. Фридрих Карл Эмиль граф цу Дона скончался в Берлине 21 февраля 1859 года. Он похоронен на инвалидном (ветеранском) кладбище рядом со своим тестем Шарнхостом и своей женой Юлией.

Как уже написано выше, Фридрих цу Дона женился на Юлии фон Шарнхорст (1788-1827), которая ушла из жизни прежде своего мужа. В счастливом браке супругов родилось шестеро детей: Фридрих Адальберт (1811-1877), Болдуин Фридрих (1813-1843), Маргарита Юлиана (1817-1894), Зигмар Фридрих (1818-1909), Клара Юлиана (1818-1862), Лотар Фридрих Сельветиус (1824-1906).



Die alte Burggrafschaft Dohna

ЛЕНИН И ТИЛЬЗИТСКИЙ МИР

Я не стану пересказывать перипетии заключения Тильзитского мира: они достаточно известны. Тема моего сообщения – отношение Ленина к Тильзитскому миру и некоторые сопутствующие обстоятельства. Статья составлена на основании прочтения трудов В.И.Ленина, помещённых в трёхтомном издании: В.И. Ленин. «Избранные произведения», Москва, 1975 год. В скобках указаны том и страница.

До Октябрьской революции 1917 года Владимир Ильич чётко придерживался лозунга **«превращения империалистической войны в войну гражданскую»** [2, С. 27]. Тогда же, в апреле 1917 года, Владимир Ильич заверил рабочих и крестьян, что никаких тайных переговоров он ни с кем вести не будет. После Октября даже были опубликованы секретные договоры царского правительства со странами Антанты, что произвело сильный эффект в Англии и во Франции. Прекрасно! Запомним это. Что же касается превращения империалистической войны в гражданскую, то это был, так сказать, стратегический лозунг. Он не давал никаких конкретных указаний, как именно должен протекать процесс такого превращения, как одна война должна переходить в другую войну. В общих чертах предполагалось, что империалистическая война вскоре приведёт к мировой революции. И если буржуи добровольно не отдадут награбленные ими богатства в руки пролетариата, то свергнувший их пролетариат начнёт гражданскую войну и отберёт силой то, что по-праву ему принадлежит. Коротко и ясно!

Но уже в июле 1917 года Ленин как бы вскользь горячо приветствует лозунг демонстрантов, что, мол, не надо **«ни сепаратного мира с немцами, ни тайных переговоров с англо-французскими капиталистами»** [2, С. 114]. В этом косвенно проскальзывает мысль о том, что продолжающаяся империалистическая война пока ещё нужна пролетариату до той поры, пока она, через революцию, плавно не перельётся в войну гражданскую. Очень тонкая мысль! Иными словами, если империалистическая война вдруг закончится, то и ожидаемой мировой революции не будет, не говоря уже о гражданской войне. К этой теме Ленин возвращается в статье «Где власть и где контрреволюция?». Даже намёк на заключение сепаратного мира с Германией Ленин отвергает самым **«решительным и бесповоротным»** образом [2, С. 121]. А как же тогда быть со знаменитым «Декретом о мире»? – спросите вы. Да так же, как и с не менее знаменитым «Декретом о земле» – отвечу я, и поясню это чуть позднее. А что касается «Декрета о мире», то Ленин на 2-м Всероссийском съезде Советов 7-8 ноября 1917 года сначала пространно и в общих словах призывал к миру под «долгие несмолкающие аплодисменты». А потом взял «Заключительное слово» и сказал, что **«мы предлагаем перемирие на срок три месяца»**. Чувствуете разницу? – не МИР, а ПЕРЕМИРИЕ, да ещё на срок ТРИ МЕСЯЦА. Почему это так? Да всё потому, что в течение трёх месяцев, по мнению Ленина, произойдёт если не мировая революция, то уж в Германии и в Италии – **ОБЯЗАТЕЛЬНО** будет восстание. А после этого три Советские страны объединятся и дадут бой оставшимся буржуям [2, С. 421-422].

Итак, в октябре 1917 года власть захвачена! Теперь Ленин призывает к ПЕРЕМИРИЮ, но одновременно оставляет себе небольшую лазейку, заявляя, что **«Мы не связываем себя договорами. Мы не дадим себя опутать договорами»** [2, С. 421]. И опять же, с точки зрения В. И. Ленина, всё правильно. Зачем связываться договорами с империалистами, если через три месяца эти самые империалисты будут лишены всякой власти.

Все эти рассуждения хороши, когда можно рассуждать теоретически, пребывая в эйфо-

рии по поводу захвата власти. Практически же мировая революция явно задерживалась, а немец потихоньку наступал. Русские солдаты, поддавшись на большевицкую агитацию, втыкали штыки в землю или бежали с этими штыками в свои деревни. В начале 1918 года перед Лениным встал вопрос о необходимости заключения мира с Германией. Он говорил на заседании ЦК РСДРП 24 января 1918 года: **«Конечно, тот мир, который мы заключим, будет похабным миром. Нам необходимо задушить буржуазию, а для этого нам необходимо, чтобы у нас были свободные руки. Сделав это, мы освободим себе обе руки и тогда уже сможем вести революционную войну с международными империалистами. А ещё, мы пробудим в Германии революцию»**. [2, С. 493]. Заметьте, что речь уже идёт не о ПЕРЕМИРИИ, а о МИРЕ. Интересная логика, особенно если учесть, что Ленин обучался в классической гимназии и античную логику знал наизусть! По Ленину получается, что ему нужен мир, чтобы начать новую войну! Он так прямо и говорит: **«Нам важно задержаться до появления общей социалистической революции, а этого мы можем достигнуть, только заключив мир»**. [2, С. 494]. Собственно, в той ситуации иного выхода, как мириться с немцами, не было. Но условия мира, конечно, были унижительны и тяжелы.

Но здесь против Ленина образовалась сильная оппозиция. Фанатические коммунисты не понимали казуистических рассуждений Владимира Ильича и его игры со словами «ПЕРЕМИРИЕ» и «МИР». Они считали заключение мира с империалистами предательством интересов рабочего класса. Даже такой продвинутый коммунист, как Лев Троцкий, отказался подписывать мирное соглашение с немцами, чем серьёзно навредил общему делу. Но у него была своя логика, которую он изучал не в гимназиях, а в подполье и в эмиграции. Отказавшись подписывать мир с немцами, – считал Троцкий, – мы тем самым принудим германских империалистов к продолжению войны; а немецкий пролетариат устал от войны, не хочет больше воевать; он на следующий же день поднимет восстание и сметёт своих буржуазных правителей на свалку истории. Вполне логично...

Как бы там ни было, но 3 марта 1918 года в Бресте был подписан мир. Однако, нападки на Ленина со стороны левых и правых не прекращались. Ленин отчаянно защищался. И тут он вспомнил о методике «исторических параллелей». И тут он обратился к Тильзитскому миру. В статье «Странное и чудовищное» Ленин убеждал противников заключения мира ссылками на Тильзитский мир: **«Пруссия и ряд других стран в начале 19-го века, во время наполеоновских войн, доходила до несравненно, неизмеримо больших тяжестей и тягот поражения, завоевания, унижения, угнетения завоевателями, чем Россия 1918 года. И, однако, лучшие люди Пруссии, когда Наполеон давил их пятой военной сапога во сто раз сильнее, чем смогли теперь задавить нас, не отчаивались, не говорили о «чисто формальном» значении их национальных политических учреждений. Они не махали рукой, не поддавались чувству «всё равно погибать». Они подписывали неизмеримо более тяжкие, зверские, позорные, угнетательские мирные договоры, чем Брестский, умели выжидать потом, стойко сносили иго завоевателя, опять воевали, опять падали под гнётом завоевателя, опять подписывали похабнейшие мирные договоры, опять поднимались и освободились, в конце концов. Почему бы не могла подобная вещь повториться в нашей истории?»** [2, С. 527].

Заодно Ленин в этой статье в очередной раз заклеил меньшевиков и эсеров. Тут есть повод вспомнить, что ведь знаменитый ленинский «Декрет о земле» целиком и полностью взят из эсеровской земельной программы. И когда Ленин практически стал проводить свою, отличную от «Декрета» земельную политику, он публично покаялся в своей «слабости» в том достопамятном октябре 1917 года. Вот подлинная цитата из его высказывания в статье,

написанной в мае 1920 года, «Детская болезнь «левизны» в коммунизме»: **«В самый момент Октябрьского переворота мы заключили не формальный, но очень важный (и очень успешный) политический блок с мелкобуржуазным крестьянством, приняв целиком, без всякого изменения, эсеровскую аграрную программу, то есть заключили несомненный компромисс»** [3, С. 329]. (Тут странно, что вместо слов «Великая Октябрьская социалистическая революция», Ленин скромно назвал это эпохальное событие безликим словом «Переворот», словно «Дворцовый переворот»). А уже потом, отойдя от этой эсеровской программы и введя в жизнь свою большевистскую программу, Ленин спровоцировал крестьянские восстания. Но это уже другой разговор и другая тема.

А пока на 7-ом съезде РКП(б) в марте 1918 года Ленин, настоятельно убеждая делегатов одобрить Брестский мир, заявил: **«Когда нам говорят о ратификации этого Тильзитского мира, неслыханного мира, более унижительного, грабительского, чем Брестский: я отвечаю, безусловно, – да. Нам на помощь придёт неизмеримо более верный союзник: всемирная революция»**. В этом же докладе «либеральный» Владимир Ильич заявил, что противники Брестского мира могут спать спокойно: **«Я, право, не рассчитываю на отправку фракционных врагов в ссылку»** [2, С. 541]. Зато потом, на 11-м съезде РКП(б) в 1922 году Ленин говорил более жестко: **«За публичное оказательство меньшевизма наши революционные суды должны расстреливать»**. И тут же Ленин, помяная вновь недобрым словом меньшевиков и эсеров, говорит им: **«Позвольте поставить вас к стенке. Либо вы потрудитесь от высказывания ваших взглядов воздержаться»** [3, С. 633-634]. Касаясь диктатуры пролетариата, как высшей формы демократии, Ленин в 1921 году в статье «О продовольственном налоге» писал: **«Меньшевики и эсеры научились теперь перекрашиваться в беспартийных. Мы будем держать меньшевиков и эсеров, всё равно как открытых, так и перекрашенных в беспартийных, в тюрьме»** [3, С. 559]. Здесь я немного не понимаю Ленина, так как не имею юридического образования. Можно посадить в тюрьму, предположим, меньшевика или эсера, который открыто на каждом перекрёстке излагает свою антисоветскую программу. Но как безошибочно обнаружить перекрасившегося в красный цвет меньшевика или эсера, или за что именно сажать в тюрьму отошедшего от политической жизни беспартийного гражданина – мне трудно понять. Тем не менее, после «посадки» всех меньшевиков и эсеров в тюрьмы или «поставке» их к стенке, – дела в стране совсем расстроились. Необходимо было вводить НЭП, а все неудачи сваливать на советский государственный аппарат, созданный тем же В. И. Лениным. Но это опять же другая тема...

А на том же 7-м съезде РКП(б) в марте 1918 года Ленин возвращается к историческим аналогиям и опять вспоминает о Тильзитском мире: **«История знает, – на это я ссылался не раз, – освобождение немцев от Наполеона после Тильзитского мира. Наполеон в Тильзите принудил немцев к неслыханно позорным условиям мира. Последняя война дала горькую, мучительную, но серьёзную науку русскому народу – организовываться, дисциплинироваться, подчиняться, создавать такую дисциплину, чтобы она была образцом. Учитесь у немца его дисциплине, иначе мы – погибший народ и вечно будем лежать в рабстве»**. [2, С. 545]. Найдя в данном случае повод Тильзитского мира, дабы поставить немецкий народ в пример русскому народу, В. И. Ленин несколько раз возвращался к теме учёбы у немцев. **«Да, учитесь у немца!»** («Главная задача наших дней», март 1918 года [2, С. 572]). **«Русский человек – плохой работник по сравнению с передовыми нациями»** («Очередные задачи Советской власти», апрель 1918 года [2, С. 610]).

Тем временем, Ленин на 7-м съезде партии в третий раз возвращается к теме Тильзитского мира в связи с подписанием Брестского мира. Мы **«сумеем работать в тяжёлых услови-**

ях, при неслыханно унижительном договоре. Немецкий народ по своей монархической организации был связан в 1807 году, когда подписал свой Тильзитский мир, после нескольких унижительных миров, которые превращались в передышку для нового унижения и нового нарушения. Перед нами вырисовывается эпоха тягчайших поражений, она налицо, с ней надо считаться, этого нечего прикрашивать; это действительно Тильзитский мир» [2, С. 547]. Этим доводом Ленин окончательно убедил делегатов съезда ратифицировать Брестский мир.

Но вот что интересно. В дополнении к резолюции съезда «О войне и мире» Ленин сделал особую отдельную приписку: «Съезд признаёт необходимым не публиковать принятой резолюции и обязывает всех членов партии хранить эту резолюцию в тайне. В печать даётся только – и притом не сегодня, а по указанию ЦК – сообщение, что съезд за ратификацию. Кроме того, съезд особо подчёркивает, что Центральному комитету даётся полномочие во всякий момент разорвать все мирные договоры с империалистическими и буржуазными государствами, а равно объявить им войну». А ведь помните, как когда-то Ленин осуждал тайные договоры царского правительства? Чего же ради он теперь скрывает от народа текст резолюции съезда? И вообще, оказывается, для Ленина юридический договор – ничто, пустая бумажка. Вот вам рассуждения выпускника юридического факультета! Но чего же так боялся Ленин, засекретив и запретив публикацию «резолюции»? Ничего принципиально нового в «Резолюции» нет. Если только там помещены рассуждения об ожидании скорого наступления империалистов на Советскую республику и поэтому нужна хоть какая-то передышка? Или, что «социалистический пролетариат России будет всеми силами поддерживать братское революционное движение пролетариата всех стран»? Так это не являлось тайной...

В статье «Главные задачи наших дней» в марте 1918 года Владимир Ильич опять убеждает народные массы в правильности подписания Брестского мира: «Мы подписали мир. Когда Наполеон принудил Пруссию в 1807 году, к Тильзитскому миру, завоеватель разбил все армии немцев, занял столицу и все крупные города, ввёл свою полицию, принудил побеждённых делать вспомогательные корпуса для ведения новых грабительских войн, раздробил Германию, заключая с одним немецким государством союзы против других немецких государств. И, тем не менее, даже после такого мира, немецкий народ устоял, сумел собраться с силами, сумел подняться и завоевать себе право на свободу и самостоятельность. Для всякого, кто хочет думать, пример Тильзитского мира показывает ясно, как ребячески наивна мысль, будто при всяких условиях тягчайший мир есть бездна гибели, а война – путь к доблести и спасению. Эпохи войн учат нас, что мир играл нередко в истории роль передышки и собирания сил для новых битв. Тильзитский мир был величайшим унижением Германии и в то же время поворотом к величайшему национальному подъёму. Оставайся верен братскому союзу с немецкими рабочими. Они запоздали прийти на помощь к нам. Мы выиграем время, мы дождёмся их, они придут на помощь к нам» [2, С. 571-572].

На 4-ом чрезвычайном Всероссийском съезде Советов 14 марта 1918 года, Ленин снова сетовал по поводу Брестского мира. Этот «мир невероятно тяжёл и позорен. Мне случалось не раз в своих заявлениях и в речах называть его Тильзитским миром, который завоеватель Наполеон навязал прусскому и германскому народам. Да, «Брестский мир» представляет из себя тягчайшее напряжение и унижает Советскую власть, Но если вы, из этого исходя, этим ограничиваетесь, вы впадаете в то смешное положение, в котором однажды была вся партия эсеров...», и далее опять Ленин принялся поносить

эсеров. В этой же речи Ленин набросился на украинских эсеров, которые также заключили мир с «германскими империалистами». Ленин обозвал украинских эсеров «соглашателями» и упрекнул их за то, что они «скрыли от народа», видимо забыв о том, что он сам тоже заключил мир с германскими империалистами и что засекретил свою резолюцию о мире. [2, С. 581]. Да, ещё обратите внимание, что Ленин в докладе почему-то разделил немецкий народ на «пруссский» и «германский». Видимо, не зря, есть тут какая-то потаённая мысль, которую мне не удалось разгадать.

Покритиковав эсеров, Ленин опять вернулся к разговору о Брестском мире. «Сравним этот наш мир с миром Тильзитским. Тильзитский мир был навязан победоносным завоевателем Пруссии и Германии. Этот мир был настолько тяжёл, что не только были захвачены все столицы всех германских государств, не только были отброшены пруссаки к Тильзиту, что равносильно тому, если бы нас отбросили к Омску или Томску. Мало того, – наибольший ужас заключается в том, что Наполеон заставил побеждённые народы давать вспомогательные войска для своих войн». Немцы «заключили тягчайший мир с Наполеоном. И этот мир не был падением Германии, – наоборот, он явился поворотным пунктом, национальной защитой и подъёмом. Самый тяжёлый из мирных договоров – Тильзитский мир – вошёл в историю, как поворотный пункт к тому времени, когда у немецкого народа начался поворот, когда он отступал до Тильзита, до России, а на самом деле выигрывал время, ожидая, когда международная ситуация, позволившая одно время восторжествовать Наполеону, пока эта ситуация не изменилась». [2, С. 586-587]. Но тут, говоря о том, что Наполеон заставил побеждённые народы содержать его вооружённые силы, Владимир Ильич деликатно умолчал о сумме контрибуции, которую Советское государство обещалось уплатить германским империалистам. Эта контрибуция позднее материализовалась в кругленькую сумму в 6 миллиардов марок. Этими деньгами, так сказать, Ленин отдал небольшой должок за нелегальный проезд через Германию в апреле 1917 года. И уже почти в самом конце своего доклада Ленин опять повторил напоминание, что «немецкий народ не пал от Тильзитского мира». И что Советское государство «находится в лучших условиях», так как у него в союзниках не «грабитель Александр I», а «международный социалистический пролетариат». И что не сегодня-завтра мы «начнём вторую социалистическую революцию уже в мировом масштабе» [2, С. 589]. Как писал Маяковский: «Мы на горе всем буржуям мировой пожар раздуем!»

Потом в России началась такая катавасия, что не приведи Господь! Разразилась гражданская война, которую Ильич всё время призывал тогда, когда не представлял себе, что это такое. Мировая революция явно задерживалась на неопределённый срок. Сильно подвела Ленина и «образцовая» Германия. Там в ноябре 1918 года вроде бы и началась революция, но не та, которую ждал Ленин. Власть там захватил не пролетариат, а «перерожденцы» от социал-демократии – прихвостни немецких буржуев. Поэтому теперь внимание Владимира Ильича переключилось от Тильзитского и Брестского миров на более близкий Версальский мир.

Версальский мир раздражал Ильича архи-чрезвычайно. В докладе на 2-ом съезде народов Востока в ноябре 1921 года Ленин отметил, что «Версальский мир является во сто раз больше грабительским, чем Брестский. Версальский мир на деле означает крах всего империалистического мира» [3, С. 233]. Казалось бы, в таком случае Ленин должен бы был приветствовать Версальский мир, коли он предвещает крах ненавистного империализма. Действительно, Ленин тут же советует немецким коммунистам не спешить с отменой Версальского мира. В случае победы коммунизма в Германии, – поучает Владимир Ильич в статье «Детская болезнь «левизны» в коммунизме» в апреле 1920 года, – не надо

отвергать Версальский мир. Мол, если Советская Россия с пользой для революции вынесла несколько месяцев Брестского мира, то Советская Германия вынесет более долгое существование Версальского мира и за это время накопит силы для борьбы с международным империализмом. [3, С. 332-33]

Играя на патриотических чувствах униженной немецкой нации (если не сказать – националистических чувствах, но Ленин этого слова не любил), Ленин в тезисах ко 2-му конгрессу Интернационала в июне 1920 года, прямо сказал: **«Версальский договор пресловутых «западных демократий» есть ещё более зверское насилие над слабыми нациями, чем Брест-Литовский договор».** [3, С. 369]. И далее, в речи на 2-м конгрессе Интернационала и июле-августе 1920 года Ленин развил свой тезис: **«Война, путём Версальского договора, навязала такие условия, что передовые народы оказались на положении колониальной зависимости, нищеты, голода, разорения и несправедливости. Версальский договор поставил Германию в условия материальной невозможности экономического существования, в условия полного бесправия и унижения»** [3, С. 388]. Ну, разве это не открытие дороги к национал-социализму, то есть к фашизму? И ещё, я бы сказал, как-то не очень прилично для вождя всех народов мира разделять эти народы на передовые, на погибшие и отсталые. Далее в своей речи на конгрессе, обозвав президента США Вильсона **«дурачком»** [3, С. 393], Ленин провозгласил, что сейчас **«разоблачён германский империализм с его Брест-Литовским миром»** и **«разоблачён Версальский мир, который должен быть победой империализма, а оказался его поражением».** [3, С. 394]. Теперь на очереди стоит **«дело всемирной пролетарской революции, дело создания всемирной Советской республики»** – такими словами закончил Ленин свой доклад под продолжительные аплодисменты [2, С. 402].

Собственно говоря, за трескучими фразами о ненавистном Версальском мире сокрыто устойчивое мнение Владимира Ильича о том, что заключение этого мира и прекращение империалистической войны прервало перерастание империалистической войны в мировую революцию. Более того, Версальский мир не привёл к ожидаемой революции в Германии, которая по цепочке охватила бы всю землю. Такое положение дел никак не устраивало Ленина. Но изменить он уже ничего не мог.

В стратегическом же плане Ленин, в инструкциях для советской делегации на Генуэсской конференции в 1922 году, предлагал радикально **«пересмотреть Версальский договор»**, никак не конкретизируя такую установку [3, С. 604]. В этой же директиве советской делегации, Ленин, как это не может показаться странным, предлагал также **«установление единой международной золотой единицы для денежных систем ряда стран и мер к введению этой единицы»** [3, С. 604]. Так кто теперь может сказать, что нынешние европейские страны не пошли по ленинскому пути, введя единую валюту «евро»? Но, увы, рамки моего сообщения и его тема не позволяют мне развить эту гениальную ленинскую мысль, предвосхитившую события почти на сто лет вперёд.

В одном из последних публичных выступлений на 4-ом конгрессе коммунистического Интернационала в декабре 1922 года, сделанным на немецком языке, Ленин только один раз ругнул пресловутый Версальский мир, обманувший его самые радужные мечты о всемирной революции. Теперь перед ним стояла другая задача. Пролетарская революция в России, обещавшая скорые и неслыханные блага для рабочих и крестьян, обернулась разрухой и голодом; вспыхивали крестьянские восстания и стачки на заводах. И Ленин прекрасно понимал, что подобное состояние страны не может служить ярким примером и побудительным фактором для начала революций в других странах. Теперь он пытался убедить делегатов

конгресса, что дело тут не в пороках социалистической системы, а в том, что **«мы не научились ею правильно управлять»**. **«Мы ещё только учимся управлению – утверждал Ильич, – дайте только время, мы научимся искусству управления»**. И тогда революции других стран смогут без хлопот перенять наши уроки и учиться на наших ошибках. И когда **«это свершится, я убеждён, перспективы мировой революции будут не только хорошими, но и превосходными»** [3, С. 683]. (Бурные, долго не прекращающиеся аплодисменты. Возгласы «Да здравствует наш товарищ Ленин!» вызывают новые бурные овации.)

Однако, пролетарии всех стран не спешили объединиться и освободиться от капиталистических цепей. Такого Владимир Ильич никак не мог понять. В беседе с английским писателем Гербертом Уэллсом (6 октября 1919 года) В. И. Ленин настойчиво выспрашивал: **«Почему в Англии не начинается социалистическая революция? Почему вы ничего не делаете, чтоб подготовить её? Почему не уничтожаете капитализм и не создаёте коммунистическое государство?»** На что Г. Уэллс, насмотревшись на царящие в России голод и разруху, отвечал вопросом: **«Что вам дала социальная революция? Успешна ли она?»** На это у В. И. Ленина был готовый ответ: **«Чтобы она стала успешной, в неё должен включиться западный мир. Почему это не происходит?»**. (Г. Уэллс «Россия во мгле», Москва, 1958, С. 70). Получается, что в революционных неудачах России виноват не русский пролетариат, а пролетарии других стран.

А в своём последнем публичном выступлении на пленуме Московского Совета 20 ноября 1922 года Ленин уже не уповал на мировую революцию, а поставил более скромную задачу: **превратить Россию нэповскую в Россию социалистическую**. А иностранцам Россию не понять, вдруг неожиданно заявил Ленин: **«Может быть, нам окажут большие услуги, например, фашисты в Италии, тем, что разъяснят итальянцам, что они ещё недостаточно просвещены. Может быть, им это будет полезно»**. [3, С. 682]. Неизвестно, до чего бы ещё договорился Ленин, если бы после этого выступления он стал общаться с товарищами по партии только по записочкам. Теперь смертельно больного Ленина интересовала не мировая революция, а чисто внутривнутрипартийные дела (кому отдать власть) и борьба с бюрократами из партийного и государственного аппаратов. Тильзитский, Брестский и Версальский мирные договоры отошли для Ленина на самый задний план и в невозвратное прошлое...

Приложение:

Брестский мир. Мирный договор между Советской Россией, с одной стороны, и Германией, Австро-Венгрией, Болгарией и Турцией – с другой. Заключён в Брест-Литовске 3 марта 1918 года. Переговоры о заключении мира с Германией велись с января 1918 года и сначала были сорваны из-за декларации Л.Троцкого о том, что Россия войну прекращает, армию демобилизует, но мирного договора не подписывает. Договор обязывал Россию провести полную демобилизацию армии, выплатить контрибуцию в 6 миллиардов марок и налагал другие тяжёлые условия. Брестский договор аннулирован 18 ноября 1918 года в связи с революцией в Германии.

Версальский мирный договор. Подписан 28 июня 1919 года во французском городе Версале Соединёнными Штатами Америки, Британской империей, Францией, Италией, Японией и другими присоединившимися к договору странами, с одной стороны, и капитулировавшей Германией – с другой. Германия потеряла свои колонии, обязывалась значительно сократить армию и должна была выплатить контрибуцию на покрытие убытков от войны. В. И. Ленин считал, что Версальский договор, это **«договор хищников и разбойников, неслыханный, грабительский мир, который десятки миллионов людей, и в том числе самых цивилизованных, ставит в положение рабов»**. (Полн. соб. соч. 5 изд. Т. 41,

С. 352-353). В 1935 году Германия односторонним порядком нарушила военные статьи Версальского договора. Нападение Германии на Польшу 1 сентября 1939 года фактически ликвидировало Версальский договор.

Тильзитский мир. Договор между Францией и Россией, Францией и Пруссией – подписан в Тильзите (ныне город Советск) соответственно 7 и 9 июля 1807 года. По этому соглашению Пруссия потеряла почти половину территории и выплачивала контрибуцию в 100 миллионов франков. В связи с войной между Францией и Россией в 1812 году, Тильзитский мир потерял силу.

Сентябрь 2009 года

ИЗ ИСТОРИИ КУЛЬТУРЫ ПОЛЬШИ В ИНСТЕРБУРГЕ

25 октября 2009 года, в рамках 3-го форума организаций польской культуры Калининградской области, в Черняховске состоялась конференция на тему «Сохранение культурного наследия поляков в Калининградской области». Мне предложили выступить с докладом и рассказать о культурном наследии поляков в Инстербурге. Ниже публикуется содержание этого доклада.

Можно проследить несколько интересных моментов из истории культуры Польши в Инстербурге. Первое упоминание о поляках в Инстербурге относится к 1457 году, когда в период Тринадцатилетней войны между Тевтонским орденом и Польшей (1454-1566) замок в Инстербурге захватили поляки.

Следующее событие связано с именем выдающегося представителя польской культуры Мартина (Мартына) Квятковского (?-1585) – польского историка, географа, писателя, переводчика. Дата и место его рождения неизвестны. Первый подтверждённый факт его биографии – это мартикуляция (посвящение в студенты) Кёнигсбергского университета в 1553 году. Возможно, что в Кёнигсберг он прибыл как протестантский проповедник. С 1561 года Квятковский работает в канцелярии герцога Альбрехта: переводит на немецкий язык документы, приходящие из Польши. Он обучает польскому языку 11-ти летнего прусского принца Фридриха Альбрехта.

3 марта 1565 года Квятковский заступил на место секретаря прусского герцога Альбрехта с окладом в 50 гривен с питанием при княжеском столе. В 1566 году, по ходатайству польской королевской миссии, Квятковский получил земельный надел в 20 гектаров в округе Инстербург. Позднее это место стало называться Квятково. Стремясь к карьере при дворе герцога, Квятковский занимался и писательской деятельностью. С 1564 по 1577 годы, благодаря протекции польского королевского комиссара при правительстве Пруссии, Квятковскому удалось опубликовать несколько книг по истории. В 1568 году умирает герцог Альбрехт и положение Квятковского при дворе стало меняться. В 1571 году ему дали понять, что более не нуждаются в его услугах. Он уезжает в Люблин и просит польского комиссара Яна Соликовского написать рекомендательное письмо к новому прусскому герцогу Фридриху Альбрехту. В результате Квятковскому выделили дополнительно 30 гектаров земли возле его имения Квятково, но в предоставлении должности при дворе отказали. 16 декабря 1573 года Квятковский был официально отправлен в отставку. Он поселился в своём имении и занимался писательской деятельностью. Он скончался в 1585 году. Место его смерти считается неизвестным, но смею предположить, что он упокоился в имении Квятково Инстербургского округа. Современное местонахождение бывшего имения Квятково не найдено.

Следующая страница польской истории в Инстербурге связана с религией. Известно, что с 1607 по 1646 годы в Инстербурге читались проповеди на польском языке. Но, возможно, первые польские службы проводились ещё в 16-м веке при непосредственном участии лютеранского пастора Яна Тортиловича (1510-1588). Его имя явно выдаёт польское происхождение. Он был назначен пастором в 1536 году и стал первым служителем в только что построенной в Инстербурге Лютеранской церкви. Знание латинского, литовского и польского языков позволяло Яну Тортиловичу проводить службы на этих языках.

В военной истории Инстербурга присутствует ещё одна дата, относящаяся ко времени польско-шведской войны 1655-1668 годов. Активным участником этой войны был выдающийся представитель польской шляхты Винцент Корвин Гонсевский (1620-1662). Он воевал на польской стороне. После поражения от шведов под Варшавой в июле 1656 года, дивизия

В. Гонсевского вынуждено направилась в прусское герцогство. Здесь она хорошо проявила себя в решающем сражении, которое произошло в долине реки Эльк под Простками 8 октября 1656 года. В бою сошлись польско-литовские войска при поддержке крымских татар, с одной стороны, и шведско-бранденбургская армия, с другой стороны. Баталию выиграл В. Гонсевский. Командующий шведско-бранденбургской армией Богуслав Радзивилл попал в плен. Татары попутно ворвались в Инстербург и в Георгенбург, учинив там разгромы.

Большой вклад в развитие картографии Инстербурга внёс Юзеф Наронович-Нароньски (около 1610-1678) – польский математик, картограф, геодезист и архитектор. Он родился в Литве, учился в Литве, Польше и Голландии, знал несколько языков. В прусском герцогстве он поселился вскоре после 1658 года. Главным заказчиком картографических работ Нароньского стал курфюрст Фридрих Вильгельм Первый. Наронович-Нароньски носил титул гражданского инженера и герцогского географа. Наряду со множеством карт, он составил карту, включавшую в себя район Инстербурга, Георгенбурга и Заалау.

Во время Северной войны 1700-1721 годов в замке Инстербург жил с семьёй польский вельможа Казимир Чарторыжский (1674-1741) – будущий Великий канцлер Литовский и кастелян (комендант, смотритель замка) Вильно. Знатный гость жил в Инстербурге с женой Изабеллой Рациборский-Морштын (1671-1758) и детьми: Фридрихом-Михаилом (1698-1775), Августом-Александром (1697-1782), Констанцией (1700-1759), Людвикой-Эльжбетой (1703-1745) и Казимиром-Теодором (1704-1768). Дети четы Чарторыжских прославили свой род. Все они принадлежали к выдающимся людям Польши. Нам пока неизвестно сколько времени пользовался Казимир Чарторыжский предоставленным гостеприимством. Даты требуют уточнения. В литературе упоминаются 1700 и 1704 годы. Причина его пребывания в Инстербурге точно не установлена.

С Инстербургом связана жизнь Иоахима Лелевеля (1786-1861) – польского историка, политика и общественного деятеля, профессора Виленского университета. Хотя он родился в Варшаве, скончался в Париже, его предки были родом из Инстербурга. В 1626 году в Инстербурге появился первый представитель этой семьи – Лёльхёффель. В январе 1713 года Георг Фридрих Лёльхёффель из Инстербурга, будучи послом в Варшаве от прусского двора, получил дворянский титул и приставку к фамилии «фон», став фон Лёвеншпрунгом. Позднее его фамилия полонизировалась и в 1768 году появилась фамилия Лелевель.

Следующая страница полькой истории в Инстербурге связана с январскими событиями 1863 года. Тогда в Польше началось национально-освободительное восстание, захватившее территории не только собственно Польши, но и частей Литвы, Белоруссии и Украины. Во время этого восстания некоторые мазуры Восточной Пруссии, жившие на приграничных с Польшей территориях, помогали повстанцам. В августе 1863 года комиссаром повстанцев стал Казимир Шульц, находившийся в Кёнигсберге. Из Кёнигсберга нелегально переправлялось оружие до границы с Польшей и с Литвой. Одна из самых активных зарубежных нелегальных организаций польских повстанцев находилась в Инстербурге. Только в апреле 1863 года инстербургская организация переправила через Гольдап в Августов 450 единиц огнестрельного оружия. В мае 1864 года в Инстербург прибыл Йозеф Яцкевич, взявший на себя руководство местной повстанческой организацией. В ноябре 1864 года прусское правительство раскрыло эту организацию. В апреле 1865 года в Инстербурге прошёл судебный процесс против Яцкевича и его соратников, в том числе Ледке из Инстербурга. Надо сказать, что в Инстербурге, как и во всей Восточной Пруссии, находилось немало людей, сочувствовавших полякам.

В 1811 году, по инициативе прусской королевы Луизы, в 12-ти километрах к северу от Инстербурга, было создано воспитательное заведение, которое в дальнейшем превратилось в учреждение для подготовки учителей. Оно стало называться Каралене, то есть «королева», что напоминало о королеве Луизе. В этом учебном заведении работал Вильгельм Мензель (1799-1869). Он был поляком по происхождению, родился в Литве. Впоследствии он стал известен, как издатель и редактор польской газеты в Мазурах. Среди выпускников Каралене был и Мартин Герш (1808-1895) – будущий польский писатель, публицист, издатель «Евангелистского польско-прусского календаря» в 1859-95 годах в Гижицке.

В 1904 году в Инстербурге был построен католический костёл в неоготическом стиле по проекту Фридриха Хайтмана. Священником в этой церкви служил Йозеф Воэльк (1870-1936), поляк по происхождению.

В 1925 году, по статистическим данным, в Инстербурге проживал 61 поляк и 70 поляков в других местах округа.

В период 2-ой Мировой войны в Инстербург немцы насильно привезли много поляков и использовали их на разных работах.

Источники:

1. *Augusiewicz Sladomir, Jasinski Janusz, Oracki Tadeusz. Wybitni Polacy w Krolewcu. XV-XX wiek, Olsztyn, 2005.*

2. *Dybkowska Alicja, Zaryn Jan, Zaryn Maldorzata. Polskie dzieje od czasow najdawniejszych do wspolczesnosci. Warszawa, 1994.*

Р. М. НУРЕЕВ

Доктор экономических наук, профессор ГУ-ВШЭ

Ю. В. ЛАТОВ

Доктор социологических наук, кандидат экономических наук,

доцент экономической академии им. Г.В.Плеханова

СТРАНИЦЫ ИНСТИТУЦИОНАЛЬНОЙ ИСТОРИИ КЁНИГСБЕРГА-КАЛИНИНГРАДА

Для читателей из Калининграда будут особенно интересны сюжеты, связанные с историей их родного региона. Поэтому мы предлагаем ознакомиться с некоторыми из наших научно-популярных эссе, освещающих различные аспекты истории бывшей Восточной Пруссии.

Мифы и загадки экономической истории янтаря (история первая)

В «Метаморфозах» Овидия описан красивый миф о происхождении янтаря. Всё началось с того, что Фаэтон – сын бога Солнца Феба – выпросил у своего отца разрешения поуправлять несущейся над землёй по небу солнечной колесницей. Однако попытка «порулить» оказалась неудачной: наездник был неумелым, а лошади непослушными. Фаэтон сбился с пути и слишком близко приблизился к земле. Чудовищная жара обрушилась на землю: высохли реки, загорелись леса и даже почернели жители Эфиопии. Разгневанный Юпитер молнией сбросил неопытного наездника на землю. Фаэтон упал и разбился. Его сёстры, Гелиады, долго оплакивая погибшего, превратились в деревья. С их ветвей до сих пор продолжают капать слёзы в протекавшую под ними реку. Падая, они затвердевали на солнце и превращались в янтарь.

Этот неброский самоцвет известен человеку с давних времён. Янтарь с древности считался панацеей от всех болезней. Трудно найти такие, от которых он якобы не помогал. Он продавался как продукт, который помогает в ратных делах, укрепляет здоровье и способствует долголетию, отгоняя от человека злой рок и нечистых духов. Согласно легенде, янтарь – незаменимое средство от ангины и других болезнях горла, кишечных заболеваниях, он помогает зрению и способствует укреплению зубов. Янтарь останавливает кровотечение и помогает тем, кто страдает от головной боли и сердечно-сосудистых заболеваний. Он – важное средство, которое способствует человеческой красоте и потому помогает взаимной любви, материнству, плодоношению и плодородию. Янтарь предотвращает покушения и даёт сигнал о наличии в бокале яда, вызывая «радужное мерцание искр». Он также является верным средством от сглаза и алкоголизма, аллергии и истерии, ипохондрии и слабоумия, бесплодия и бессонницы.

Янтарь встречается во многих странах мира, однако свыше 90% его мировых запасов сосредоточено в настоящее время в Калининградской области. В середине 1980-х годов в калининградском посёлке Янтарный, где находится единственный в мире Янтарный комбинат, ежегодно добывали 350-380 тонн этого самоцвета. Учёные подсчитали, что за три тысячелетия на балтийском побережье было собрано 125 тысяч тонн янтаря. И здесь – первая тайна экономической истории янтаря.

Произведём примерную оценку рынка янтаря. Хотя основным способом его добычи в доиндустриальную эпоху являлся примитивный сбор янтаря на берегу моря, однако, даже по самым заниженным оценкам, добыча должна была составлять несколько десятков тонн янтаря в год. Доказательством того, что добыча шла именно на тонны, служит любопытная находка, сделанная в 1936 году. В предместье прусского Бреслау (сейчас город Вроцлав в

Польше) обнаружили три склада необработанного янтаря времён 1-го века до нашей эры, в которых находилось 2,75 тонн этого сырья. При таком уровне добычи просто удивительно, почему в античной и средневековой Европе не происходило «перепроизводства» и стремительного удешевления «слёз Гелиад».

Учитывая, что основу «Янтарного бизнеса» составляет торговля мелкими изделиями, для регулярной продажи значительных объёмов изделий требовалась хорошая «маркетинговая компания». Это и объясняет экономическую подоплёку «лечебной магии» янтаря. Огромный список болезней, от которых якобы излечивает янтарь, доказывает как раз *отсутствие* у него сколько-нибудь существенных реальных лечебных свойств. Речь идёт об эффекте плацебо (лекарства – «обманка»): истово доверяющий «рекламе» пациент мог вылечить драгоценным янтарём что угодно – ведь не может не помочь такое дорогое лекарство!

«Калининградский след» в истории «признания варягов»

Первые государства наших соседей-славян (поляков, чехов, сербов...) были основаны представителями местной племенной знати. В отличие от них, согласно «Повести временных лет», Русь была основана пришедшими с Балтики викингами-варягами. По идее, это должно было привести к изначально более сильной европеизации Древней Руси. Однако по дальнейшей истории Киевской Руси что-то не заметно, чтобы варяги «импортировали» в земли славян какие-либо передовые европейские институты. Почему? Чтобы понять, почему скандинавские викинги не «привили» русичам европейские институты, надо разобраться, кем, собственно говоря, были эти варяги.

Прежде всего отметим, что общее понятие «Викинги» для всех искателей приключений раннего средневековья из Скандинавии получило широкое распространение лишь в эпоху шведского романтизма 19-го века. Конечно, это выражение использовалось и раньше (в исландских сагах оно встречается уже в 7-8 веках), но гораздо реже.

Однако в 8-11 веках морских «гастролёров» викингов никто не знал. В ту эпоху было только выражение «уйти в викинг», которое использовалось скандинавами для обозначения походов в Европу. По смыслу оно, видимо, приближалось к современному выражению «уехать подхалтурить». Франки называли морских разбойников «норманнами» (то есть «людьми севера»), жители Британских островов именовали их «даннами» (то есть «выходцами из Дании»), славяне – «варягами» (то есть «приносящими клятву верности»).

Что же заставляло бедных скандинавов покидать свою родную землю? Ведь в Скандинавии в 8-10 веках жило не больше 200.000 человек. Дело в том, что скандинавский мужчина дохристианской эпохи мог иметь несколько жён и наложниц; и в семьях, как правило, было много детей. Земельный участок наследовал только старший сын. А перед остальными стояла дилемма: корчевать лес и выворачивать из земли гранитные глыбы или отправляться «в викинг» на поиски собственного счастья. В условиях относительно высокой рождаемости одной из главных причин набегов викингов была нехватка хорошей пахотной земли.

Города по всему европейскому побережью стали объектами грабительских набегов северян. Римские укрепления городов в раннесредневековой Европе далеко не всегда содержались в надлежащем порядке; северные налётчики без труда овладевали многими из них. К концу 9-го века список городов, сдавшихся норманнам, исчислялся десятками. Дальние набеги викингов требовали уже совершенно другой организации, чем короткие налёты. Необходимо было объединение отрядов, каждый из которых начинал зимовать в тех странах, где собирался «поохотиться». Эти разбойничьи гнёзда стали постепенно и местами торговыми с местными жителями. Возникает сеть рынков вокруг Балтики. Так бок о бок с воен-

ным делом развивается и торговля. Не случайно в Северо-Западной России вплоть до 19-го века варягами называли мелких торговцев. Положить конец грабёжам викингов европейцам помогли три обстоятельства.

Первым оказалась растянувшаяся на три столетия христианизация язычников, которая помогла усмирить их кровожадные нравы и стимулировать их оседание в континентальной Европе «на постоянное жительство». Одним из таких «мигрантов» был, например, живший в 9-ом веке **Рорик Фризский** (Ютландский), сын ютландского (датского) конунга (короля). Изгнанный с родины, он получил от французского короля владения во Фризии (современная Голландия), хотя продолжал время от времени ходить в дальние походы. Во время одного из походов Рорик, как считают многие историки, принял активное участие в становлении Древнерусского государства, став легендарным **Рюриком** русских летописей. Более известна история пожалования норманнам в том же 9-ом веке во владение земель в нижнем течении реки Сены (названная позднее Нормандией).

Вторым обстоятельством оказались европейские красавицы. Викинги, постепенно перейдя от чисто грабительских набегов на Европу к её планомерной осаде, не торопились перевозить сюда своих скандинавских подруг. Кругом было много красивых женщин, которых чистоплотные пришельцы тоже привлекали: они часто мылись, регулярно причёсывали волосы, носили чистое бельё и нередко использовали косметику, чтобы подчеркнуть свою мужскую красоту и статность.

Третьим (и наиболее важным) обстоятельством стал постепенный переход Скандинавских стран от догосударственной «вольности» к государственному «порядку». Пока центральная власть была слаба, в Скандинавии было много «морских ярлов», которые занимались главным образом заморскими грабёжами и имели боевые дружины, превосходящие королевскую. К 11-му веку короли Скандинавии смогли усмирить этих «грабителей морей», сами они (короли) тоже теряли интерес к грабительским походам, предпочитая получать регулярную дань с подданных.

В результате походов викингов, скандинавы внесли существенный вклад в физиологический генотип современных европейцев. Например, Англия имеет тройные скандинавские корни. В 1066 году за власть в этой стране боролись сразу три скандинава: законный (наполовину скандинав по крови) король Гарольд, а также вторгшиеся в страну Харольд Норвежский и герцог Вильгельм Нормандский.

Однако внесли ли викинги существенный вклад в социальный генотип Европы? Могли ли варяги, как «бандиты-гастролёры», осуществить импорт западных институтов на русские земли? Скорее нет, чем да. Ведь викинги-варяги – это не национальность, а специфическая «профессия» грабителя или наёмного воина (и немного торговца). Ждать от них экспорта ценностей западной цивилизации трудно.

Есть в истории о «призвании варягов» и ещё один важный нюанс, отчасти связанный с историей современной Калининградской области, Дело в том, что среди морских разбойников-варягов 8-11 веков преобладали скандинавы, но были и обитатели южных берегов Балтики. По поводу того, каких же именно варягов (шведских? датских? славянских? прусских?) призвали на Русь, точных данных нет. Есть версия, что летописный **Рюрик** прибыл в Новгород вовсе не из Скандинавии, а из Пруссии. Так, в «Сказании о князьях владимирских (памятник начала 16-го века) можно прочитать следующую историю: *«воевода новгородский именем Гостомysl скончивает свое жительство и созва вся владелца Новгорода и реча им: «О мужие новгородстии, совет даю вам аз, яко да пошлете в Прусскую землю мужа мудры и призывите от тамо сущих родов к себе владелца». Они же шедше в Прусскую*

землю и обретоша тамо некоего князя Рюрика... И молиша князя Рюрика посланьницы от всех новгородцы, дабы шел к ним княжити. («Новгородский воевода по имени Гостомысл, заканчивая свою жизнь, созвал новгородских владельцев и сказали им: «О мужи новгородские, даю я вам совет, чтобы послали вы в Прусскую землю мудрого мужа и призвали от тамошних родов к себе владельца». Они пошли в Прусскую землю и нашли там некоего князя по имени Рюрик... И уговаривали новгородские посланцы князя Рюрика, чтобы шёл он к ним княжить».) В таком случае **Рюрик** Новгородский из Пруссии никак не связан с **Рориком** Фризским.

По поводу достоверности легенд о призвании варягов между историками идёт дискуссия уже третье столетие. Всё чаще высказывается мнение, что Рюриковичи происходят, скорее всего, из западных славян-бодричей (ободритов), которые жили на побережье Балтики западнее современной калининградской области. Крупнейший прибрежный город бодричей (в районе современного города Мекленбурга) датчане называли **Рерик**(!), что очень созвучно с именем легендарного Рюрика. Несомненным фактом является активная миграция западных славян на восток, в новгородские земли (один из районов средневекового Новгорода даже назывался Прусским).

Таким образом, на вопрос, почему же варяги не «импортировали» в Киевскую Русь какие-либо передовые европейские институты, можно дать и такой ответ: потому, что сами не были европейцами. Действительно, важнейшим критерием «культурности» в ту эпоху было принятие христианства, а христианизация скандинавов и западных славян завершилась только в 11-12 веках. Киевский князь Владимир Святитель, правнук Рюрика, сделал христианство государственной религией Киевской Руси ещё в конце 10-го века – гораздо раньше, чем это произошло в тех землях, откуда предположительно пришли Рюриковичи.

Мифы и загадки экономической истории янтаря (история вторая)

Добычей янтаря на берегах Балтики долгое время занимались все, кто хотел. Вольный промысел оборвался в самом начале 13-го века, когда утвердившийся в Прибалтике Тевтонский орден объявил его своей монопольной собственностью. Тех, кто был уличён в незаконном сборе янтаря или торговле им, вешали на первом попавшемся дереве. Среди легенд Кёнигсберга есть очень колоритная о стрелке-арбалетчике Гансе Лозе. В 15-м веке он изобличил и довёл до виселицы многих торговцев «подпольным» янтарём, затем был сам изобличён в подбрасывании янтаря своим жертвам, после чего «бдительному» Гансу выкололи глаза, отрубили ноги и забили насмерть на базарной площади. Точно известно, что даже когда Тевтонский орден канул в лету, монополия на янтарь сохранялась. До 1828 года в Кёнигсберге был специальный палач, приводивший в исполнение приговоры за самовольный сбор янтаря. Однако совсем недавно была сделана интересная археологическая находка, которая заставляет задуматься о том, насколько прочной была монополия тевтонских «псоврыцарей» на янтарный промысел. Здесь – вторая тайна экономической истории янтаря.

В конце 2008 года экспедиция института археологии РАН, работавшая во Владимире, обнаружила в подвале боярского дома, сожженного татара-монголами в 1238 году, огромный клад, состоящий из 120 килограммов необработанного янтаря. Видимо, здесь в боярской усадьбе была янтарная мастерская или янтарный склад. Эта находка заставляет вспомнить, что и в других местах России находили следы «поточной» обработки янтаря в те времена, когда, по идее, Тевтонский орден жёстко монополизировал его добычу. Так, во время раскопок в Новгороде в слоях первой трети 13-го века найдены следы сразу двух янтарных мастерских, усыпанных сотнями кусочков янтаря.

Вопрос: «откуда дровишки»? Ведь после монополизации янтаря Тевтонским орденом, крупных поставок в Новгород и дальше в русские земли быть не могло – почти весь 13-ый век тевтоны находились в состоянии войны с новгородцами. Неужели «псы-рыцари» не могли организовать надлежащего контроля, так что у них из-под носа янтарь вывозили сотнями килограммов? У этой загадки может быть две отгадки.

С одной стороны, очень вероятно, что реальный контроль за янтарём тевтонцы смогли установить далеко не сразу. Теневая экономика имеет очень давнюю историю, и когда возникают запреты, всегда появляются те, кто в, погоне за высокой прибылью, умеет их обходить. В таком случае владимирский клад – это, выражаясь современным языком, результат крупных контрабандных поставок дефицитных потребительских товаров.

С другой стороны, самый интересный вариант разгадки заключается в том, что хотя янтарь и называют «золотом Севера», но его крупномасштабно добывали не только на берегу Балтики. Ещё Геродот, Тацит и Плиний Старший писали, что янтарь можно привозить не только с ужасно далёкого Севера, но и из мест поближе – из Скифии. В настоящее время доказано, что, действительно, в древности и в Средние века янтарь добывали буквально под Киевом. (Сейчас эти месторождения практически полностью выработаны.) В таком случае владимирские и новгородские мастерские 13-го века могли работать на приднепровском сырье, а не на прибалтийском. Кстати, и янтарь из гробницы Тутанхамона и янтарная мода при Нероне тоже могла иметь «скифское» происхождение.

Дать окончательный ответ на «янтарный вопрос» удалось, если бы балтийский и днепровский янтарь имели разный химический состав. Однако исследование инфракрасных спектров этих янтарей показало их полную идентичность, поскольку оба месторождения происходят из одной янтарной провинции. Так что ясности в этом вопросе пока нет.

Список литературы:

1. Бордон В. Е. Камни: мистика и реальность. Минск, 1985.
2. Дмитриева Р. П. Сказание о князьях владимирских. М.; Л., 1955.
3. Николаев С. М. Камни: мифы, легенды, суеверия... Новосибирск, 1995.
4. Блок М. Феодальное общество. М., 2003.
5. Откуда в боярской записке прусский янтарь?
URL: <http://www.volgograd.kr.ru/daili/24174.4/384625>
6. Рыбина Е. А. Торговля средневекового Новгорода. Великий Новгород, 2001.
7. Смирнов А. Рассказы затонувших кораблей. Шведская история со дна моря. Стокгольм, 2002.
8. Сребродольский Б. И. Янтарь. М., 1984.
URL: <http://iznedr.ru/books/item/f00/s00/z0000003/st023.shtml>

*Перепечатано выборочно с незначительными сокращениями
из научного издания «Балтийский регион». – 2010. – № 2(4).*

ИЗ ИССЛЕДОВАНИЯ ПОСЛЕВОЕННОЙ ГЕРМАНИИ

После безоговорочной капитуляции Германии, за которой последовала оккупация страны державами-победительницами, немцы испытывали сложный комплекс чувств.

Прежде всего – это облегчение, что страшная война закончилась. Другими чувствами были апатия, сильный страх перед будущим, самосострадание. Только чувства вины за произошедшее никто из наблюдателей не заметил. Тогда 8 мая 1945 года воспринималось не как освобождение от национал-социализма, а прежде всего как поражение. Только во время «диких изгнаний» из освобождённых Чехословакии, Польши, Венгрии погибло, согласно данным Статистического управления федерального ведомства, более 2-х миллионов человек. Затем последовало массовое и организованное (то есть в соответствии с решением Потсдамской конференции и законодательными актами Чехословакии, Польши, Венгрии, РСФСР) переселение 9-ти миллионов немцев из мест своего многовекового проживания в оккупационные зоны Германии. Эта акция была воспринята в Западной Германии, как «изгнание с родины».

Всю тяжесть поражения испытали и немецкие солдаты, оказавшиеся в плену. К началу 1945 года число военнопленных достигло приблизительно 2 миллиона человек. После капитуляции оно выросло до 11-ти миллионов человек. Более двух третей из них находилось у союзников, остальная часть у советских оккупационных властей. К началу 1947 года западные союзники отпустили на свободу подавляющее большинство немецких военнопленных, остальных вернули к гражданской жизни к концу 1949 года. Только в Советском Союзе к 1949 году оставалось еще 30 тысяч военнопленных, которые вернулись в ФРГ в 1956 году. Профессор Мюнхенского университета Х. Майер задаёт вопрос: как могли побеждённые, взятые в плен, подвергнувшиеся изнасилованию, лишённые имущества, изгнанные с родины, находившиеся под угрозой смерти осознать, что они были «освобождены»?

* * *

В 1970-е годы усилилась тенденция к отрицанию и преуменьшению масштабов уничтожения евреев и сомнению в существовании газовых камер. В 1978 году по телевидению ФРГ был показан четырёхсерийный американский фильм «Холокост», который потряс сознание массового зрителя и привнёс изменения в официальную историческую политику. В 1985 году, в ответ на продолжавшиеся попытки ревизионистов подвергнуть сомнению Холокост, был принят закон «О лжи Освенцима», в котором отрицание Холокоста преследуется в ФРГ по закону. В 2005 году в центре Берлина был возведён мемориал Холокоста в версии американского архитектора Айзерманна (2700 бетонных стел).

В Западной Германии, согласно официальной точке зрения, исторически беспрецедентным преступлением был Холокост. Евреи, как отдельная категория жертв, в ГДР никак не упоминались, не говоря уже о возмещении ущерба Израилю. Эту задачу взяла на себя Западная Германия, в целях искупления вины и создания благоприятных условий для интеграции в западное сообщество. В соответствии с германо-израильским договором от 10 сентября 1952 года, Германия обязалась выплатить Израилю 3 миллиарда марок. Только вес-

ной 1990 года, когда вопрос об объединении Германии стал чисто техническим, правительство ГДР признало ответственность всей Германии за Холокост. Не имея средств на выплату компенсации Израилю, Восточная Германия открыла границы всем евреям, которые хотели эмигрировать из Советского Союза.

* * *

Важным направлением консервативного перетолкования ответственности немцев за трагедию Второй мировой войны, по-прежнему остаётся культивирование образа немцев, как жертв, в художественной литературе, средствах массовой информации, в заявлениях и инициативах политиков. В фильме «Закат» (2004 год) жертвой был представлен даже сам Гитлер – жертва своих иллюзий и заблуждений, жертва перемены военного счастья, политического предательства и человеческого одиночества.

Во всяком случае, немцы, воспринимавшие себя жертвами, не встречают сочувствия у своих соседей, а, напротив, вызывают подозрительность и недоверие. Но немцы даже в роли жертв отнюдь не безобидны. Хотя немецкие беженцы и изгнанные из восточных областей рейха, из Судетской области – давно успешно интегрировались в политическую и хозяйственную жизнь ФРГ, здесь по-прежнему действуют политические организации изгнанных и их потомков, финансируемые из государственного бюджета. Проблема изгнания по-прежнему не сходит со страниц немецких средств массовой информации. По инициативе председателя «Союза изгнанных» Эрики Штайнбах, планируется учреждение в Берлине фонда «Бегство, изгнание, примирение», чтобы сохранить историческую память о страданиях изгнанных и продвигать вперёд примирение с поляками. Эта инициатива стала камнем преткновения в германо-польских отношениях из-за разного толкования Второй мировой войны. Если для Э. Штайнбах Вторая мировая война – это изгнание немцев с родины, то для поляков – изгнание из жизни, массовая смерть. Если поляки, считая себя «нацией жертв», признают, что некоторые из них были соучастниками преступлений, например уничтожения в 1941 году нескольких сотен евреев в деревне Едвабне, то немцы из «нации преступников», каковой их считают поляки, всё больше и больше обращаются к роли жертв.

В процессе «возвращения к исторической нормальности» получает поддержку тезис канцлера Г. Коля о том, что семисотлетняя история и культура немецкого Востока (то есть территорий восточнее Одера и Нейсе, утраченная по итогам Второй мировой войны) являются составной частью наследия всего немецкого народа, которое для немцев важно сохранить. В этом контексте рассматривается и акт изгнания, которое интерпретируется не только в морально-этическом, но и в правовом аспекте. При этом акцент делается на несправедливость, а значит, и незаконность этой акции, которая сегодня не вписывается в нормы и принципы ЕС, касающиеся прав человека. Настойчиво и терпеливо, как это могут делать только немцы, предпринимаются меры, с тем чтобы сломить сопротивление Чехии и Польши, отказывающихся аннулировать декреты Э. Бенеша и Б. Берута (послевоенные руководители Чехословакии и Польши), которые в условиях европейской интеграции остаются последними преградами реализации права изгнанных на потерянную родину. Одновременно широко применяется тактика наведения мостов, установление устойчивых контактов с теперешними владельцами утраченной собственности на прежней родине. В этот процесс оказалась втянутой и **Калининградская область** – российский эксклав в европейском политическом, экономическом и правовом пространстве. Чем дольше будет затягиваться экономическое возрождение России, тем больше преуспеют немцы, стремящиеся изменить ситуацию через

«сближение» и создать предпосылки, под которые можно подвести правовую базу.

Непреходящий интерес к проблеме изгнанных, которая рассматривается как часть общенемецкой судьбы, сообщает сильный импульс размышлениям о судьбе **Пруссии**. По-прежнему основными идеологами воссоздания Пруссии выступают землячество «Восточная Пруссия» и организация «Свободное государство Пруссия» в изгнании. В то же время празднование в 2001 году «Года Пруссии» в Германии показало, что эти маргинальные организации не одиноки в своём интересе к теме Пруссии, а распространяемые ими идеологические установки не чужды многим немцам. К таким установкам относятся: тенденциозность исторических оценок прусского государства, спорность его ликвидации в историческом и международно-правовом отношениях. Интерес к темам изгнания и Пруссии вписывается в подтекст «Потсдамской травмы» и может рассматриваться как подспудное стремление переломить *статус-кво*, сложившийся на основе Потсдамского соглашения.

И всё же следует подчеркнуть: растягивающийся во времени процесс осмысления немцами истории Второй мировой войны далеко не однозначен. Он, конечно, не сводится к абсолютизации подходов, позволяющих немцам говорить о себе как о жертвах. Со сменой поколений, когда уже «внуки» приступили к проработке нацистского прошлого своих дедов, разрушаются прежние мифы, постепенно исчезают белые пятна в восприятии войны. Историческая картина становится более чёткой и в то же время более мрачной. Она не вписывается в установки нормализации прошлого, и потому по-прежнему срабатывают старые механизмы сопротивления.

Однако правда о войне становится более доступной для тех, кто хочет её знать. Так, в Западной Германии в течение десятилетий вермахт преподносился как не запачканный участием в преступлениях нацизма. А такие темы, как блокада Ленинграда, массовое уничтожение людей на Востоке, гибель трёх миллионов советских солдат в немецких лагерях для военнопленных – оставались практически неизвестными. Устрашающая правда о «Войне на Востоке» вызывала отторжение у западногерманских историков. Немецкий философ Т. Адорно констатировал, что в западногерманском обществе, далеко за пределами «круга несправимых», жива тенденция «оправдания задним числом агрессии Гитлера против Советского Союза». Усматривая в этом опасный симптом коллективного «политического невроза», Т. Адорно предупреждал, что забвение «нежелательного» прошлого «чересчур легко переходит в оправдание забываемых событий». В то же время отмеченная Т. Адорно тенденция забывать и оправдывать забываемые события всё же не стала определяющей в отношении немцев к войне на Востоке.

Выдержки перепечатаны из статьи: «О трансформации чувства исторической ответственности политической элиты и общественности Германии и её бывших союзников за развязывание Второй мировой войны», сборника «Аналитические обзоры Российского института стратегических исследований». – 2010. – № 1(24).

АКАТОВ
Полковник
А. В. ВАСИЛЬЕВ
Полковник
Г. В. КРЕТИНИН

Полковник в отставке (подготовка материала и комментариев)

БОИ НА КОСЕ ФРИШЕ-НЕРУНГ

Начало истории...

Летом 1945 года полковник А. В. Васильев, начальник отдела по использованию опыта войны оперативного управления штаба 3-го Белорусского фронта, получил задачу по подготовке описания Восточно-Прусской операции. Войска переходили на штаты мирного времени, предстояла учёба молодого пополнения, не имевшего боевого опыта, необходимо было заниматься командирской подготовкой офицерского состава, оперативной подготовкой командования фронта (округа). Учить предстояло тому, что необходимо на войне. Это было возможно только после изучения и обобщения опыта прошедших боёв и сражений.

Коллектив отдела под руководством А. В. Васильева в течение четырёх послевоенных месяцев подготовил отчёт о «Восточно-Прусской операции 3-го Белорусского фронта», в подзаголовке которого указано, что это так называемый «конспект для разбора» (в дальнейшем – Конспект. – Г. К.). На титульном листе 287-страничного отчёта сохранились необходимые для секретного документа данные. 25 сентября 1945 года «Конспект» был зарегистрирован в оперативном управлении штаба фронта под № 0132. В оперативном управлении штаба уже Белорусского военного округа Конспект получил инвентарный № 226.

Документ машинописный, но количество отпечатанных экземпляров не указано. В связи с истечением сроков хранения в штабе округа и, видимо, после того, как Конспект утратил актуальность в связи с появлением новых материалов по опыту Великой Отечественной войны, отчёт был сдан в Центральный архив Министерства обороны (Подольск). Там получил свой номер: фонд 241, опись 2593, дело 987.

В течение длительного времени Конспект носил на титульном листе гриф «секретно», хотя К. Н. Галицкий, не расшифровывая название, а ссылаясь только на архивные данные, использовал дело при написании своей монографии «В боях за Восточную Пруссию». Пользовался им и маршал А. М. Василевский, когда в 1965 году готовил материал для Военно-исторического журнала². В настоящее время документ рассекречен.

Структурно Конспект построен по действовавшей тогда, да и сохранившейся впоследствии, схеме выработки решения командующего (командира) на предстоящую операцию (бой). Командующие фронтом, армиями из директив вышестоящего командования (командиры соединений и частей – из приказов вышестоящих начальников) уясняли задачу, оценивали обстановку, возможности своих войск и противника и формировали замысел операции (боя) – основу решения на выполнение оперативной (боевой) задачи. Исходя из этого, в Конспекте значительное место уделено описанию театра военных действий, собственно, Восточной Пруссии. Приведены данные о составе группировок своих войск и войск противника, сообщается об оперативном построении (боевом порядке), боевых задачах войск (прорыву оборонительных рубежей, развитию успеха, направлениям дальнейшего наступления,

² Галицкий К.Н. В боях за Восточную Пруссию. Записки командующего 11-й гв. армией. – М., 1970. Ссылки см. на с. 45, 437, 441, 450 и др.; Василевский А.М. Восточно-Прусская операция // Военно-исторический журнал. – 1969. – № 3. – С. 45.

перегруппировки), их взаимодействию и т.д. Но и, кроме того, практически каждый раздел Конспекта завершается оценкой проведенной операции (или её этапа), данными о потерях своих войск и войск противника.

Следует обратить внимание на то, что в отделе полковника Васильева была создана основа периодизации всей битвы за Восточную Пруссию³, которая состояла из ряда самостоятельных (для 3-го Белорусского фронта) фронтовых операций:

- вторжение в Восточную Пруссию;
- Тильзитско-Инстербургская операция;
- ликвидация группировки противника юго-западнее Кёнигсберга;
- штурм Кёнигсберга;
- ликвидация Земландской группы войск противника;
- операция по овладению косой Фриш Нерунг⁴.

В современной трактовке историческая периодизация Восточно-Прусской операции (в полосе 3-го Белорусского фронта) включает Инстербургско-Кёнигсбургскую операцию (13 января – 10 февраля 1945 года), Кёнигсбургскую операцию (6-9 апреля) и Земландскую операцию (13-25 апреля)⁵.

Не вступая в дискуссию по поводу общих вопросов периодизации⁶, отметим, что в такой схеме нет места фронтовой операции по овладению косой Фриш Нерунг. Да, форсирование пролива и высадка войск 3-го Белорусского фронта на косу начались сразу же (без паузы) после завершения штурма Пиллау. Бои на косе стали естественным продолжением операции на Земландском полуострове.

Но это не означает, что боевые действия на косе носили беспланный, произвольный характер. В них участвовали соединения и части 11-й гв. армии, 48-й армии (практически, на косе последовательно были проведены две армейские операции: 11-й гвардейской и 48-й армий), на начальном этапе восточное побережье залива обеспечивала 50-я армия, а в последующем – фронтовые части и соединения. Кроме того, боевые действия велись при участии сил Краснознамённого Балтийского флота. Все эти действия требовали согласования, координации, боевого, технического и тылового обеспечения. К. Н. Галицкий сообщает, что действия 11-й гв. армии он согласовывал с командованием фронта (порядок форсирования, авиационную поддержку). Маршал Василевский утверждал порядок форсирования пролива, план дальнейшего наступления на косе. Кроме того, предстояло произвести перегруппировку войск 48-й и 50-й армий в предвидении их участия и обеспечения боевых действий на косе⁷.

Ну и, кроме того, нельзя сбрасывать с оперативных счетов географического фактора: боевые действия на косе велись вполне самостоятельно в связи с естественностью ограниченностью сухопутного пространства.

Таким образом, есть все основания считать боевые действия на косе проведением советскими войсками самостоятельной фронтовой операцией. В ином случае возникает ситуация, затрудняющая понимание общей логики ведения боевых действий. Даже для специалистов.

³ В преамбуле Конспекта указывается, что «Восточно-Прусская операция 3-го Белорусского фронта представляет собой конспект для разбора *как операции в целом, так и её этапов, а также является отправным материалом для последующего изучения или исследования действий войск фронта за период с октября 1944 года по май 1945 года* (курсив мой. – Г. К.)

⁴ ЦАМО. Ф. 241. Оп. 2593. Д. 987. Л. 2.

⁵ Военный энциклопедический словарь. Т. 1. – М., 2001. – С. 368; Русский архив: Великая Отечественная: Освобождение Прибалтики. Документы и материалы. Т. 15 (4-10). – М., 2001. – С. 195.

⁶ Более подробно об этом см.: Кретинин Г.В. К вопросу о периодизации битвы за Восточную Пруссию в 1944-1945 гг. // Балтийский регион. – Калининград: Изд-во РГУ им. И. Канта – 2010. – № 2 (4). – С. 103-111.

⁷ Баграмян И.Х. Так шли мы к победе. – М., 1988. – С. 606-607; Галицкий К.Н. Указ. соч. С. 141.

В частности, в одном из военно-исторических очерков о Великой Отечественной войне⁸, при изложении завершающих событий в Восточной Пруссии сообщалось: «С 10 февраля [1945 года] начался третий этап, в ходе которого наши войска к 25 апреля полностью уничтожили расчленённые и прижатые к морю силы восточно-прусской группировки врага (курсив авт. – Г. К.)»⁹, тем самым соглашаясь с официальной точкой зрения на сроки завершения операции. Этот тезис подтверждается и впоследствии, когда утверждается, что «разгром противника на Земландском полуострове (Пиллау, южная оконечность полуострова, был взят 25 апреля. – Г. К.) явился заключительным событием всей Восточно-Прусской операции»¹⁰.

Однако в предыдущем абзаце утверждается: «После разгрома немецко-фашистских войск на Земландском полуострове противник продолжал удерживать в своих руках лишь косу Фриш-Нерунг. Боевые действия по освобождению косы продолжались вплоть до 8 мая»¹¹.

Казалось бы, утверждение о том, что Восточно-Прусская операция продолжалась до 8 мая 1945 года, имеет под собой веские основания в виде академической монографии. Даже несмотря на противоречивость суждений. Однако в «Истории Великой Отечественной войны», в пятом томе чётко констатируется: «Разгромом гитлеровских войск на Земландском полуострове закончилось наступление советских войск в Восточной Пруссии»¹².

Документы сообщают, что немецкая группировка на косе сдалась в ночь с 8 на 9 апреля 1945 года. Видимо, стоит согласиться с точкой зрения В. А. Васильева, и тогда фактическое завершение Восточно-Прусской стратегической наступательной операции будет иметь конечную дату 9 мая 1945 года.

Материал о боях на косе Фрише-Нерунг изложен в восьмой главе Конспекта, автором его является полковник Акатов с редакцией полковника Васильева. Публикация этой главы не является строго археографической. Учитывая публицистическо-краеведческий характер «Балтийского альманаха», текст документа подвергся незначительной корректировке редакционного плана, не искажающей, но облегчающей его современное прочтение. Сам Конспект в качестве приложения содержит значительное количество схем, выполненных в цвете, или на топографических картах. Для публикации предложена одна из иллюстраций о боевых действиях на косе.

ОПЕРАЦИЯ ПО ОВЛАДЕНИЮ КОСОЙ ФРИШ НЕРУНГ

1. ОБЩАЯ ОБСТАНОВКА К НАЧАЛУ ОПЕРАЦИИ

Как уже указывалось, в результате решительных действий войск 11-й гвардейской армии, к исходу 25 апреля Земландский полуостров был полностью очищен от немецких войск. Остатки разбитых частей 2-й армии противника были частью эвакуированы на судах в северо-западном направлении, а большей частью переброшены на косу Фриш Нерунг, в южной части которой с конца марта находились также остатки разбитой данцигской группировки, а в средней её части – остатки войск, разбитых юго-западнее Кёнигсберга.

На косе были сосредоточены большие запасы продовольствия, снаряжения и боеприпасы всех указанных группировок.

⁸ Операции Советских Вооружённых Сил в Великой Отечественной войне 1941-1945 г. Военно-исторический очерк. Т. IV. Операции Советских Вооружённых Сил в период завершающих побед Советского Союза над фашистской Германией (январь-май 1945 г.). – Воениздат: М., 1959. – С. 872; То же. Альбом схем к четвёртому тому. 60 л. Очерк был секретным, предназначался для слушателей военных академий. Рассекречен уже в постсоветский период.

⁹ Цит. по: там же. С. 59.

¹⁰ Цит. по: там же. С. 88.

¹¹ Цит. по: там же.

¹² История Великой Отечественной войны Советского Союза. 1941 – 1945. Том пятый. М., 1963. С. 178.

Местность косы Фриш Нерунг имеет своеобразные особенности: вследствие своей узости она затрудняет ведение наступательных боёв и способствует созданию прочной обороны.

С северо-востока коса отделена от суши глубоким морским проливом шириной в 600 метров, являющимся серьёзным водным препятствием для наступающих частей, с юго-востока омывается заливом Фриш Гаф, имеющим ширину до 8 километров. На юго-западе она прикрыта устьями больших рек Висла и Ногат, а также густой сетью мелких каналов, весенний разлив которых вызывает сплошное затопление местности на несколько километров. Движение в таких случаях здесь возможно только вдоль поднятых дорог или на лодках.

Длина косы достигает 70 километров при ширине её от 0,5 до 2-х километров. Почва песчаная, сильно затрудняющая движение танков и артиллерии вне дорог. Местность покрыта лесом, который является хорошей маской для войск. Вдоль косы проходит единственная грунтовая дорога.

Узость косы не позволяет наступающим войскам вводить достаточное количество пехоты и танков и совершенно исключает возможность обхода, обхвата флангов противника или обтекания отдельных пунктов.

В то же время позволяет обороняющемуся противнику быстро организовать сплошную траншею от одного берега до другого и малыми силами сдерживать наступление превосходящих сил наступающего.

Пользуясь этим, противник может создать глубоко эшелонированную оборону по всей территории, имея траншеи на дистанции 1-2 километра, лесные завалы, густое минирование и противотанковые рвы.

Таким образом, перед войсками фронта стояла сложная задача, решение которой требовало от них большого напряжения.

II. СИЛЫ СТОРОН

Войска противника на косе Фриш Нерунг возглавлялись штабом 2-й армии, имевшим две оперативные группы: в северной и южной части косы. Из корпусных управлений к этому времени сохранились лишь штабы 9-го и 6-го армейских корпусов.

Наиболее боеспособными были 83-я, 14-я, 129-я и 7-я пехотные дивизии, укомплектованность которых в среднем достигала 6500 человек. Боевой и численный состав противника на 26 апреля определялся следующими цифрами (табл. 1):

Таблица 1

Боевой и численный состав противника

Наименование частей	Людей	Миномётов	Орудий				Танков
			ПТО	ПА и ДА	ЗА	Штурм. орудий	
83 пд	2500	30	11	16			
14 пд с 121 пзб	6000	60	16	16	11	8	
129 пд с 28 и 225 сап. батальонов	6550	55	18	56	10	10	
7 пд	5500	45	12	32	8	8	
Остат. 5 тд, тд «Вел. Герм.», 21, 58 93, 95, 28, 170, 551 пд	7500	55	18	47	12	10	30
Группа «Раппарт» (3 полк мор. пех., полк «Юнек»)	2300	20					

563, 692 арт. д-н, 2 и 3 б-ны «СС», 315 бат. мор. пех.	1800	10		24			
Всего, приблизительно	33150	275	75	191	41	36	30

Операция по овладению косой Фриш Нерунг возлагалась на войска 11-й гвардейской армии, которые должны были сходу форсировать пролив и начать наступление вдоль косы.

На 25 апреля её войска в своём составе имели 8-й гвардейский стрелковый корпус (5-я, 26-я, 83-я гвардейские стрелковые дивизии), 16-й гвардейский стрелковый корпус (1-я, 11-я, 31-я гвардейские стрелковые дивизии), 36-й гвардейский стрелковый корпус (16-я, 18-я, 84-я гвардейские стрелковые дивизии) Общая численность стрелковых дивизий достигала 38223 человек, при средней укомплектованности дивизии 4200 человек.

Вооружение войск: пулемётов – 1633, танков – 36 (23-я, 213-я танковые бригады), самоходных установок – 118 (в том числе 149-й пушечно-артиллерийской бригады – 36 орудий, 480-го гаубичного артиллерийского полка – 20, 551-го истребительно-противотанкового артиллерийского полка – 20, 34-й зенитной артиллерийской дивизии – 51, 1280-го зенитного артиллерийского полка – 16), миномётов – 608 (в том числе 29-й тяжёлой миномётной бригады – 29, 545-го миномётного полка – 33), миномётов РС – 154 (21-й гвардейской миномётной бригады – 128, 84-го гвардейского миномётного полка – 26).

Общий перевес, особенно в артиллерии, был несомненно на нашей стороне, однако это не играло особой роли в боях на косе Фриш Нерунг, так как вследствие особенностей местности в бою могло одновременно участвовать не более двух дивизий, при этом артиллерия могла быть использована в пределах 300 стволов на 1 километр фронта. К операции первоначально были привлечены: 5-я, 31-я, 11-я, и 18-я гвардейские стрелковые дивизии 11-й гвардейской армии (с 25 по 30 апреля), затем 96-я, 194-я, 17-я и 170-я стрелковые дивизии 48-й армии (с 1 по 9 мая), боевой состав которых приведен в табл. 2.

Таблица 2

Боевой состав наших войск

Армии	Соединения	Людей	Мином.	Орудий	СУ
11-я гв. армия на 25.4.45 г.	5-я гв. сд	4586	63	62	8
	11-я гв. сд	4307	58	51	8
	31-я гв. сд	4403	51	37	4
	18-я гв. сд	4955	62	56	7
ВСЕГО	4	18223	234	206	23
48-я армия на 1.5.45 г.	96 сд	3895	55	40	13
	194 сд	3987	55	43+40 тяж. орудий	
	17 сд	3870	53	43	
	170 сд	3992	53	47	
ВСЕГО	4	15774	216	133+40	13

III. РЕШЕНИЕ КОМАНДОВАНИЯ

Исходя из оценки местности, наиболее отвечающим задаче решением по ликвидации противника на косе Фриш Нерунг было бы наступление вдоль косы с одновременным использованием десантов в нескольких местах. Высадившиеся десанты, действуя каждый в одном-двух направлениях, расчленили бы группировку противника на части и затем, во взаимодействии с войсками, наступающими вдоль косы, ликвидировали бы их по отдельности. Однако подобная операция потребовала бы большое количество судов, которых фронт не имел.

С другой стороны, необходимо было, пользуясь растерянностью противника, скученностью и перемешиванием его частей, немедленно приступить к его ликвидации на косе, чтобы не дать ему возможности создания крепкой обороны и наведения порядка в частях.

Учитывая это, командование решило в ночь с 25-го на 26-е апреля форсировать пролив, отделяющий косу от Земландского полуострова двумя стрелковыми дивизиями, с одновременной высадкой десанта в ближайшей глубине косы (до шести километров), с задачей окружить и уничтожить немецкие войска, находящиеся в северной части косы, и, в дальнейшем, развивая наступление вдоль косы, уничтожить всю группировку противника.

Решение было чрезвычайно смелое, но единственно правильное в данной обстановке.

На авиацию 1-й и 3-й воздушных армий возлагалась задача прикрыть с воздуха действия войск 11-й гвардейской и 48-й армий и переправы войск и десанта через морские заливы, непрерывной бомбёжкой и штурмовкой с воздуха обеспечить продвижение пехоты и танков, производить непрерывную разведку противника и воздействовать на штабы и тылы противника в глубине косы.

IV. ПОДГОТОВКА МОРСКОГО ДЕСАНТА

Ещё с 20-го апреля 1945 г. войска фронта, совместно с силами Краснознамённого Балтийского флота, приступили к подготовке морского десанта для высадки на косу Фриш Нерунг.

Для этой цели было создано два отряда: Западный – в районе Кракстепеллен и Восточный – в районе Пайзе.

В течение недели десантные отряды производили практические занятия с людским составом по погрузке, высадке и действиям на берегу.

Западный отряд имел в своём составе три стрелковых батальона 83-й гвардейской стрелковой дивизии и роту сапёров 11-й гвардейской армии. Общая численность отряда достигала 535 человек при 75 карабинах, 388 автоматах, 48 пулемётах и 12 миномётах. Десантные средства: восемь торпедных катеров Г-5, семь катеров-тральщиков «Рыбинец», восемь катеров-тральщиков «КМ», три морских бронекатера, восемь торпедных катеров Л-3. Задача отряда: в ночь на 26 апреля высадиться на косе юго-западнее Нойтиф, овладеть районом высадки 12,4 и 11,7 и не допустить отхода противника на юго-запад.

Восточный отряд имел в своём составе: полк 260-й бригады морской пехоты (два батальона) с миномётной ротой 43-й армии, сводный полк 13-го гвардейского стрелкового корпуса 43-й армии (четыре батальона) с одной батареей пушечной артиллерийской бригады и сапёрную роту 43-й армии. Общая численность десанта 1310 человек. Десантные средства: 12 бронекатеров, два мотобота, два моторных катера, 13 ботов, один буксир, одна баржа, 12 амфибий. Задача отряда: в ночь на 26 апреля четырьмя эшелонами высадиться в районе Вальд Халле и мыса Мевен-Хакен, овладеть районом отм. 11,7, Вальд Халле и мыс Мевен Хакен, не допустить отхода противника на юг и подхода резервов с южной части косы.

V. ХОД БОЕВЫХ ДЕЙСТВИЙ

К 21.00 25 апреля части 5-й гвардейской стрелковой дивизии вышли на южное побережье Земландского полуострова, куда сосредоточились вскоре понтонные части и переправочные средства 2-й гвардейской и 66-й инженерных бригад. К 24.00 под прикрытием артиллерийского огня части 5-й гвардейской стрелковой дивизии переправились на амфибиях через пролив и захватили плацдарм в северо-восточной части косы Фриш Нерунг. К 11.00 26 апреля все три полка дивизии были переброшены на косу и, развивая наступление, захватили Нойтиф. К этому же времени 31-я гвардейская стрелковая дивизия переправилась

двумя полками и овладела северо-западным фортом и районом выс. 12,4. 84-я гвардейская стрелковая дивизия переправилась одним полком и захватила дом отдыха и форт восточнее его. В ночь на 26 апреля восточный и западный отряды морского десанта высадились в намеченных районах и начали наступление на север, одновременно прикрываясь с юга от возможных контрударов противника, полностью изолировав его группу войск в северной части косы. Захваченный врасплох противник, видя безнадёжность положения, начал группами сдаваться в плен. За день боя нашими войсками было захвачено 4430 пленных, 12 самолётов, два танка, 10 полевых орудий, 8 миномётов, 14 пулемётов и уничтожено до 1300 солдат, три танка, восемь полевых и пять зенитных орудий, шесть миномётов, 14 пулемётов. К исходу дня войска продвинулись до 7 километров.

27 апреля войска армии, преодолевая сильное огневое сопротивление противника на заранее подготовленных рубежах, в течение дня с боями продвинулись ещё на 5 километров. В этот день на рубеже отм. 13,7, из-за правого фланга 5-й гвардейской дивизии была введена в бой 31-я гвардейская стрелковая дивизия. В ночь на 28 апреля 11-я гвардейская стрелковая дивизия сменила 5-ю гвардейскую стрелковую дивизию и с утра была введена также в бой.

Тем временем противник усилил сопротивление, переходя в частые контратаки при поддержке артиллерии, танков и самоходных установок. 28 апреля было засечено 6 артиллерийских и 6 миномётных его батарей, 6 отдельных миномётов, 5 орудий прямой наводки, 6 танков и самоходных установок. Кроме того, с моря вёл огонь один корабль.

Несмотря на это, части армии за 28 апреля продвинулись до 3,5 километров и к исходу дня вели бой на рубеже отм. 20,7, 18,8, Штрахтбухт.

Так последовательно происходило продвижение наших войск. Противник применял следующую тактику: его сбитые части отходили, не задерживаясь через следующий промежуточный рубеж, на котором оказывали сопротивление новые части. Таким образом, на каждом новом промежуточном рубеже наши войска встречали организованное сопротивление. В связи с этим вызывалась необходимость через день сменять наши передовые части с тем, чтобы темпы наступления их не снижались. Благодаря частой смене дивизий, наступление продолжало развиваться.

29 апреля они продвинулись на 5 километров, 30-го – ещё на 4 километра. Однако в связи с понесёнными потерями в течение двухнедельных боёв и необходимостью приведения войск 11-й гвардейской армии в порядок, она была в дальнейшем сменена частями 48-й армии, части 53-го стрелкового корпуса которой 29 апреля приступили к форсированию залива Фриш Гаф из района Розенберг.

К 20.00 30 апреля корпус в составе 96-й и 194-й стрелковых дивизий был полностью переброшен на косу Фриш Нерунг в районе лесничества Гросс Брух и к 6.00 1-го мая принял боевой участок от 11-й армии на рубеже иск. отм. 5,1, иск. Брайдахайшер, при этом танки и самоходные установки 11-й гвардейской армии перешли в подчинение 53-го стрелкового корпуса.

В 10.00 1 мая два полка 96-й и 194-й стрелковых дивизий перешли в наступление, овладели пунктами Нойкруг и Феглерс и к исходу дня с боями продвинулись на 7 километров вперёд. 2 мая части корпуса, преодолевая сопротивление противника и отразив его семь контратак силой до 150 человек с танками и самоходными установками, продвинулись вновь на 4 километра. Противник, сменив к 3 мая части 14-й и 28-й пехотных дивизий частями 170-й, 129-й пехотных дивизий, 18-й зенитно-артиллерийской дивизии, 662-го сапёрного батальона, 9-го разведывательного отряда, продолжал оказывать ожесточённое сопротивление и предпринял в этот день 9 контратак силой до 200 человек каждая при поддержке артиллерии

и 3-4 танков и самоходных установок. Это однако не помешало 53-му стрелковому корпусу с вводом в бой свежих частей овладеть сильно укрепленным опорным пунктом Кальберг Лип, имевшим позицию из трёх траншей, и продвинуться за день на 5 километров, а за последующие два дня овладеть пунктами Шеллелполь, Преббернау, Шотланд.

5 мая 17-я стрелковая дивизия этого же корпуса из района Толькемит переправилась через залив Фриш Гаф в район Кальберг Лип.

7 мая 48-я армия начала наступление на своём левом фланге силами 170-й стрелковой дивизии, части которой на амфибиях форсировали устье Ногатмюндунген при сильном сопротивлении противника. В первые же часы форсирования водной преграды его артиллерийским огнём было выведено из строя 25 амфибий. Преодолевая огневое сопротивление и отбив 9 яростных контратак, части 170-й стрелковой дивизии овладели Проискампе, Хаффкруг, создав тем самым плацдарм на противоположном берегу залива. 53-й стрелковый корпус в этот же день выбил противника из Фогельзанга.

8 мая противник сопротивлялся наиболее упорно, ввиду чего части 53-го стрелкового корпуса за день боёв имели незначительное продвижение вперёд. Однако на левом фланге армии части 170-й стрелковой дивизии, преодолевая густую сеть водных каналов, сумели продвинуться до 6-7 километров и захватить при этом до 30 населённых пунктов.

Наступательные действия 11-й гвардейской и 48-й армий поддерживались действиями 1-й и 3-й воздушных армий. Несмотря на неблагоприятные метеорологические условия и затруднённость действий над лесными массивами, авиация обеих армий с 26 апреля по 9 мая произвели 5885 самолётовылетов на бомбёжку, 2490 – на штурмовку, 610 – на разведку, 448 – на сопровождение плавсредств и 124 вылета на прикрытие с воздуха.

К исходу 8 мая войска 48 армии вели бой на косе Фриш Нерунг на рубеже западнее отм. 13,7, восточная часть Боденвинкель; на левом фланге армии – Годдач и далее по южн. берегу р. Брайте Фарт до Рамкайте включительно, Ванценкампе, Хаускампе, Хинтертор, Тигенорт, Тигенхаген, сев. Тигенвайде, Швентенкампе, Шрёдерскампе, Альтебабке, иск. Фюрценхубен.

В 1.00 9 мая огонь противника по всему фронту прекратился. По-видимому, немецкие войска получили приказ своего командования о прекращении военных действий в связи с капитуляцией Германии. Это вскоре подтвердилось тем, что в период с 3.00 до 6.20 на участок 42-го стрелкового корпуса прибыло две группы немецких парламентёров в составе 10 человек, а в 4.00 на участок 53-го стрелкового корпуса прибыла группа парламентёров, также в составе 10 человек. К этому же времени на переднем крае противника были вывешены белые флаги. С 9.00 9 мая немецкие войска группами и целыми частями начали сдаваться в плен.

Части 48-й армии беспрепятственно продвинулись вперёд и в тот же день заняли полностью всю территорию косы Фриш Нерунг.

Так закончились боевые действия войск 3-го Белорусского фронта в Великой Отечественной войне.

VI. ИТОГИ БОЁВ

Операция на косе Фриш Нерунг представляет собой редкий пример ведения наступления на чрезвычайно узкой полосе местности, ограждённой водными пространствами, имеющей сходство с Арабатской стрелкой в Крыму.

Основные особенности операции на косе Фриш Нерунг:

- 1) отсутствие у наступающей армии соседей слева и справа;
- 2) отсутствие фланкирующего артиллерийского огня противника;
- 3) невозможность обхода, охвата и обтекания противника с флангов;

4) глубоко эшелонированная оборона противника на протяжении до 60 километров при узости фронта до 2 километров;

5) встреча на каждом новом рубеже обороны свежих, хорошо организованных частей противника;

6) отсутствие авиации противника.

Кроме того, одним из основных факторов, способствующих успешному наступлению наших войск на косе, являлось применение массированного артиллерийского огня во взаимодействии с бомбардировочной авиацией с воздуха, а также успешная высадка морского десанта в тылу противника в ночь на 26 апреля. переброска морем 53-го стрелкового корпуса и замена в бою частей 11-й гвардейской армии в процессе наступления были произведены без какой-либо оперативной паузы.

В результате наступления на косе Фриш Нерунг частями 11-й гвардейской и 48-й армий были разгромлены части 14-й, 83-й, 129-й, 28-й, 170-й пехотных дивизий, остатки 5-й и «Великой Германии» танковых дивизий, 21-й, 58-й, 93-й, 95-й, 551-й пехотных дивизий, 3-й миномётный полк РГК, 9-й учебный разведывательный отряд, 733-й отдельный зенитный дивизион РГК, батальон Шредер, нанесены тяжёлые потери 7-й пехотной и 4-й танковой дивизиям, группе «Раппарт», 57-му тяжёлому миномётному полку РГК, 299-й, 185-й, 904-й бригадам штурмовых орудий. Уничтожено до 5000 солдат и офицеров и захвачено в плен до 7000 человек.

При капитуляции немецких войск на косе Фриш Нерунг войсками 3-го Белорусского фронта было пленено 22342 солдата и офицеров, взято орудий разных – 202, танков и самоходных установок – 50, бронетранспортёров – 52, автомашин – 7950, самолётов – 55, пулемётов – 1066, миномётов – 38, винтовок – 33258, лошадей – 9380.

Указатель географических названий

- Альтенбабке** – посёлок Рыбина в устье реки Ногат в Польше.
- Боденвинкель** – на юге Вислинской косы в Польше.
- Брайдахайшер** – на Вислинской косе в Польше.
- Брайте Фарт** – протока реки Ногат в Польше.
- Ванценкампе** – в устье реки Ногат в Польше.
- Вильд Халле** – в середине Вислинской косы в Польше.
- Годдач** – в устье реки Ногат в Польше.
- Гросс Брух** – лесничество на Вислинской косе в Польше.
- Земландский полуостров** – Калининградской полуостров.
- Кальберг Лип** – губа на юге Вислинской косы в Польше.
- Кракстипеллен** – на северо-западе Польши на берегу Вислинского залива.
- Мевен Хакен** – мыс на Вислинской косе в Польше.
- Ногат** – протока реки Вислы в Польше.
- Нойкруг** – в середине Вислинской косы в Польше.
- Нойтиф** – на севере Балтийской косы.
- Пайзе** – посёлок Комсомольский, западная часть города Светлого.
- Пройсскампе** – на юге Вислинской косы в Польше.
- Преббернау** – в устье реки Ногат в Польше.
- Рамкайте** – в устье реки Ногат в Польше.
- Розенберг** – город Суш в Польше.
- Тигенвайде** – в устье реки Ногат в Польше.
- Тигенорд** – в устье реки Ногат в Польше.
- Тигенхаген** – в устье реки Ногат в Польше.
- Толькемит** – Толькмичко в Польше.
- Феглерс** – южная часть Вислинской косы в Польше.
- Фриш Гаф** – Калининградский залив в России и Вислинский залив в Польше.
- Фриш Нерунг** – Балтийская коса (Калининградская область), Вислинская коса (Польша).
- Фюрценхубен** – в устье реки Ногат в Польше.
- Хаузкампе** – в устье реки Ногат в Польше.
- Хаффкруг** – на юге Вислинской косы в Польше.
- Хинтертор** – в устье реки Ногат в Польше.
- Швентенкампе** – в устье реки Ногат в Польше.
- Шеллельполь** – в южной части Вислинской косы в Польше.
- Шотланд** – южная часть Вислинской косы в Польше.
- Шрёдерскампе** – в устье реки Ногат в Польше.
- Штрахтбухт** – в районе устья реки Ногат в Польше.

ГОРЯЧАЯ ЛИНИЯ ГАЗЕТЫ «ДВОРНИК»

Почему постоянно искажается наименование нашего города? Всюду искажают – пишут «Кенигсберг», а настоящее название – «Кёнигсберг». Я – вдова военного переводчика с немецкого языка. Мы жили в Германии в городе, в котором жили люди, которых выселили из Кёнигсберга. Никто не давал права исказить название города! Я в этом городе живу с января 1949 года. Никакого «Кенигсберга» нет. Люди говорят не «елка», а «ёлка», не «ежик», а «ёжик». Города «Кенигсберг» никогда не было на карте мира. Люди, которые вселились и живут в этом городе, должны помнить, как правильно называется этот город. И 755 лет исполняется именно Кёнигсбергу!

ветлана Константиновна Смирнова

Из газеты: «Дворник». – 2010. – 14-21 сентября.

ЛИТЕРАТУРА О КАЛИНИНГРАДСКОЙ ОБЛАСТИ 2007-2009 ГОДЫ

Архитектурные памятники Кёнигсберга: старые и соврем. фот., ист. справки: справ. для жителей и гостей города. – Калининград: БалтПромо, 2007. – 79 с.: [1] вкл. л., фото, карты. – (Достопримечательности Калининградской области. Кёнигсберг-Калининград).

Архитектурные памятники Кранца: старые и соврем. фот., ист. справки: справ. для жителей и гостей города / ред. Л. Ефремов, Е. Позднякова; пер. с нем. Н. А. Трофимова, О. С. Михальская. – Калининград: БалтПромо, 2007. – 72 с.: фот., карты – (Достопримечательности Калининградской области. Кранц-Зеленоградск).

Архитектурные памятники Раушена: старые и соврем. фот., ист. справки: справ. для жителей и гостей города / ред. Н. Дубская, В. Елисеев, А. Титов; пер. с нем. Н. А. Трофимова, О. С. Михальская. – Калининград: БалтПромо, 2007. – 72 с.: фот., карты. – (Достопримечательности Калининградской области. Раушен-Светлогорск).

Балтийский янтарь. Наука. Культура. Экономика. 2007: науч. сб. – Калининград: Бизнес-Контакт, 2007 – Вып. 1 / сост., ред. З. В. Костяшова. – 2007. – 131 с.: цв. ил., портр., фот. цв., табл.

В первом выпуске сборника публикуются естественно-научные исследования о янтаре, работы культурологического и искусствоведческого характера по истории янтарного дела и современному состоянию янтарного промысла, освещаются музейное дело и выставочная деятельность, анализируются актуальные проблемы мирового янтарного бизнеса.

Болотовское начало / О. Б. Глушкин. – Калининград: Terra Балтика, 2007. – 127 с.: портр. – (Б-ка Правительства Калинингр. обл.) (Личность. История. Край: ЛИК).

Книга об А. Т. Болотове – выдающемся деятеле науки и культуры XVIII в., раскрывает грани его жизни и творчества, становление его личности в период пребывания в Кёнигсберге: естествоиспытатель, философ, писатель, садовод, врачеватель.

Восточно-Прусская операция: науч.-вспомогат. указ. лит.: в 3 ч. – Калининград: Калинингр. город. тип., 2002 –

Ч. 2, Вып. 2. Герои Советского Союза – участники Восточно-Прусской операции / сост. Т. И. Горбунова; ред. Г. В. Кретинин, Н. А. Рузова; авт. предисл. Г. В. Кретинин. – 2007. – 211 с.: портр.

Библиографический указатель посвящен участникам боев – Героям Советского Союза, получившим это почетное звание за образцовое выполнение боевых заданий. Вспомогательные указатели – именной указатель Героев Советского Союза, указатель авторов, составителей и прочих лиц, и географический, – дают возможность ориентироваться в материалах пособия, предназначенного широкому кругу читателей, интересующихся данной темой.

Гальцов, В. И. Университет в Кёнигсберге. Хроника событий и люди / В. И. Гальцов; ред. А. П. Клемешев. – Калининград: Изд-во РГУ им. И. Канта, 2007. – 124 с.: ил.

В научно-популярной форме в книге представлена краткая история Кёнигсбергского университета, дополненная хроникой событий по годам и краткими биографическими сведениями о наиболее известных ученых и выпускниках Альбертины.

Гильманов, В. Х. Симон Дах и тайна барокко / В. Х. Гильманов. – Калининград: Terra Балтика, 2007. – 311 с.: портр, ил.

Монография представляет собой первое в истории российской науки историко-филоло-

гическое исследование жизни и творчества немецкого поэта XVII века Симона Даха. Его судьба отражает, с одной стороны, таинственную суть художественной системы барокко, с другой, судьбу Кёнигсберга – города, где он жил и творил. В издание включены стихотворные произведения Даха, впервые переведенные автором на русский язык.

Город вечной души = Stadt mit einer ewigen seele: экскурсия по Калининграду / И. В. Корнелюк; авт. ст. Н. Трофимова, Н. Н. Горбачева. – Калининград: Янтар. сказ, 2007. – 95 с.: фот. цв.

Книга представляет собой экскурсию по Калининграду (в прошлом Кёнигсбергу), во время которой город предстает во всей полноте своей жизни на протяжении многих веков существования. Опорными моментами являются уцелевшие старинные здания, вокруг которых строится повествование.

Доллькайм – Коврово: исследования 1992-2002 гг. / В. И. Кулаков; Рос. акад. наук. Ин-т археологии. – Минск: Изд-во Ин-та истории НАН Беларуси, 2007. – 335 с.; 30 см. – (Prussia Antiqua: сер. осн. в 2002 г.; т. 4. Monumenta).

В книге представлены новейшие материалы памятника европейской археологии Доллькайм (пос. Коврово, Калининградской обл., Россия) из раскопок 1992-2002 гг.

Историческое краеведение. Региональный компонент в курсе «Окружающий мир»: 3-4 кл. / М. В. Ильина; ред. Т. А. Пирогова; Калинингр. обл. ин-т повышения квалификации и подгот. работников образования. – Калининград: КОИПКПРО, 2007. – 47 с.: рис., табл.

Методическое пособие включает уроки по курсу «Окружающий мир», построенные с использованием материалов по истории и культуре края. Темами курса являются: история названий улиц Калининграда, события Великой Отечественной войны, история гербов Восточной Пруссии, Калининграда и области, янтарь, празднование Нового года в Кёнигсберге.

История западной России. Калининградская область: хрестоматия для школьников, 10-11 кл. / Рос. гос. ун-т им. И. Канта; авт.-сост. Ю. В. Костяшов, Г. М. Федоров, Ю. М. Зверев [и др.]. – Калининград: Изд-во РГУ им. И. Канта, 2007. – 319 с.: табл., ил., карты.

Хрестоматия включает отрывки из документов, книг, статей, а также картосхемы, диаграммы фотографии, отражающие важнейшие события истории Калининградской области в 1945-2007 гг. В приложениях: Население Калининградской области; Промышленность Калининградской области.

История Калининградского янтарного комбината, 1947-2007 = The History of the Kaliningrad Amber Factory / З. В. Костяшова; пер. на англ. яз. Н. В. Андреева; предисл. Т. Ю. Суворова; Калинингр. музей янтаря. – Калининград: Бизнес-Контакт, 2007. – 126 с.: ил., фот.

В монографии на основе документов центральных и калининградских архивов рассказывается о 60-летней истории Калининградского янтарного комбината. Отдельные главы книги посвящены характеристике янтарного промысла в Восточной Пруссии до 1945 г., особенностям становления российской янтарной промышленности после войны, основным стадиям добычи, обогащения и переработки янтаря, совершенствованию технологии производства и развитию творчества, экономическим показателям деятельности предприятия за всё время его существования.

Календарь памятных дат истории края на 2008 год / Гос. архив Калинингр. обл., Калинингр. обл. универс. науч б-ка; сост. И. Е. Криворучская, С. Е. Чекина, Т. И. Горбунова. – Калининград: Терра Балтика, 2007. – 56 с.

В «Календарь» включены примечательные события, происходившие на территории региона.

Кёнигсберг в воспоминаниях = Königsberg in den Erinnerungen / сост., пер. и авт.ст.

В. Х. Гильманов; сост. ил. ряда А. В. Старцев. – Калининград: Янтар. сказ, 2007. – 295 с.: ил., фот.

Составленное на основе личных впечатлений людей, побывавших или живших в Кёнигсберге в разное время, издание представляет город в разные периоды его истории. Воспоминания выстроены в хронологическом порядке и воспринимаются как единый яркий и эмоциональный рассказ, охватывающий почти семь веков истории с момента основания города в 1255 году до его падения в апреле 1945 года.

Книга памяти жертв политических репрессий. Калининградская область: справочное издание / ред. В. Ю. Курпаков, З. В. Алешникова; сост. Е. И. Смирнова, В. Н. Маслов. – Калининград: Терра Балтика, 2007. – 495 с.: портр., факс.

В книге поименно названы люди репрессированные и реабилитированные, пострадавшие от политических репрессий в Калининградской области, приведены их биографические данные, а также документы по осуждению и реабилитации.

Куршская коса – земля рыбаков. История рыболовства на полуострове с 14-го по 21-й век / М. Егорова; фот. Д. Вышемирский, М. Попов, Е. Рудакова [и др.]; пер. с нем. Д. Дунаевский. – Калининград: Пикторика, 2007. – 47, [1] с.: фот., ил.

Исторический очерк посвящен рыбакам Куршской косы. Сведения о довоенной истории рыболовства собраны из немецких и литовских источников. Послевоенный период написан по архивным материалам и рассказам первых советских переселенцев, многие из которых до сих пор здесь живут.

Куршская коса: ностальгические этюды / А. Д. Беляева, В. Л. Беляева = Blick in die Vergangenheit der Kurischen Nehrung/ A. Beliaewa, V. Beliaewa. – Калининград: ОАО «КГТ», 2007. – 107 с.: фото.

Авторы книги рассказывают о жизни деревень на Куршской косе Заркау (Лесное), Росситен (Рыбачий), Пилькопен (Морское) и об их жителях.

Летопись трудовой славы Балтийского района: Балт. р-он, 1947-2007 / предисл. А. Булкин. – Калининград: [б. и.], 2007. – 128 с.: фот.

60-летию Балтийского района города Калининграда посвящается.

Октябрьский район – 60 лет. Из истории в современность / авт. вступит. ст. В. В. Петроченко, Б. Г. Печерский, В. В. Сиделев. – Калининград: Анклав Реклама, 2007. – 68 с.: карты, фот.

От руин до иконы. Духовное возрождение Запада России: [художеств. альбом] / авт.-сост. В. П. Лебедев-Шапранов; конс. Серафим; фот. М. Батдалов; предисл. Кирилл; авт.ст. В. М. Карпенко, И. С. Кузнецова, О. А. Каштанов. – Калининград: Кладезь, 2007. – 255 с.: ил.

О творческом пути калининградских художников за 60 лет существования области, об интересе к духовной тематике, использовании христианских мотивов, библейских сюжетов в калининградском изобразительном искусстве.

Панченко, А. А. Восточная Пруссия в 1806-1813 гг.: автореф. дис. на соиск. учён. степ. канд. ист. наук: специальность 07.00.03 – Всеобщая история / А. А. Панченко; [Рос. гос. ун-т им. И. Канта, Воронеж. гос. ун-т]. – Калининград: Изд-во РГУ им. И. Канта, 2007. – 18 с.

Панченко, А. А. От «несчастливой войны» к освобождению от наполеоновского господства. Восточная Пруссия в 1806-1813 гг. / А. А. Панченко. – Калининград: ОАО «КГТ», 2007. – 211 с.: портр., цв.ил.

В монографии рассматриваются исторические процессы, протекавшие в Восточной Пруссии в начале XIX века, определяется степень их влияния на развитие всего Прусского королевства.

Ревнительница просвещения / И. А. Головкин. – Калининград: Терра Балтика, 2007. – 127 с.: портр., ил.; – (Б-ка Правительства Калинингр. обл.) (Личность. История. Край: ЛИК).

В книге отражены многие эпизоды жизни Е. Р. Дашковой, в том числе её пребывание в Кёнигсберге.

Страницы истории города Мамоново / Г. Н. Лебединцев; предисл. О. В. Шлык. – Калининград: Янтар. сказ, 2007. – 236 с.: ил.

Книга подготовлена к 700-летию города Мамонова (Хайлигенбайля). Библиография включает 75 наименований. Приложения: список гроссмейстеров Тевтонского ордена, герцогов, курфюрстов, королей, императоров и президентов Пруссии и Германии: список гроссмейстеров Тевтонского ордена, комтуров округа Бальга, руководителей амта Бальга, бургомистров г. Хайлигенбайля, биографические справки руководителей района Хайлигенбайля, список населенных пунктов района Хайлигенбайля, названия улиц Мамонова и Хайлигенбайля.

Страницы истории калининградской журналистики: [1946-2006] / ред.-сост. и предисл. Л. Е. Родименко. – Калининград: ИП Мишуткина И. В., 2007. – 199 с.: фот.

Сборник статей, очерков и других материалов, написанных ветеранами и нынешними работниками СМИ, к 50-летию создания областного Союза журналистов.

Тильзит-Советск: [художеств. альбом] / ред. В. П. Лебедев-Шапранов; фот. Я. Розенблум, Г. Набок, Е. Романова [и др.]; предисл. Г. В. Боос, В. Н. Светлов, Т. Седых [и др.]. – Калининград: Кладезь, 2007. – 207, [10] с.: фот.

Книга рассказывает о древнем городе Тильзите и современном Советске, содержит материал об истории, природе, социальном и экономическом потенциале города, его жителях. Красочно проиллюстрирована культурная жизнь города.

Эйлау 1807 года и Восточная Пруссия в эпоху наполеоновских войн: материалы VII Междунар. науч. конф. Багратионовск, 9 февр. 2007 г. / Багратион. музей ист. края; ред. и предисл. А. А. Панченко. – Калининград: Калинингр. город. тип., 2007. – 162 с.: [3] л. фот.

Сборник подготовлен к 200-летию сражения при Прейсиш-Эйлау.

Якимов, С. А. Хроника штурма Пиллау / С. А. Якимов; ред. Т. Г. Тетенькина; предисл. Г. В. Кретинин. – Калининград: ИП Мишуткина И. В., 2007. – 299, [3] с.: фот., карты.

В книге к.и.н. С. А. Якимова рассказывается о малоизвестных страницах истории Восточно-Прусской операции и штурме Красной Армией в апрельские дня 1945 года города и крепости Пиллау (ныне – г. Балтийск), а также о создании Балтийской военно-морской базы.

2008

50: «обратный отсчет». К юбилею Калининградского государственного телевидения, 1958-2008 / Н. Скоморовская, Н. Афонин, Н. Савин [и др.]; сост. И. В. Булдакова; редкол. Р. В. Апрышкина, Ж. Б. Головацкая, С. И. Горелова [и др.]; авт. предисл. С. В. Булычев. – Калининград: [б. и.], 2008. – 50-1 с.: фот.

Об истории создания Калининградского телевидения, о первых дикторах, телевизионных программах и творческих объединениях.

Балтийский альманах. Науч.-попул. сб. № 8 / Калинингр. регион. обществ. фонд культуры, Калинингр. клуб краеведов; сост. А. Б. Губин; ред. А. Б. Губин, И. В. Кожевникова, А. Н. Федорова, Б. И. Федотов. – Калининград: [б. и.], 2008. – 114 с.: фот. – Библиогр. в тексте.

В очередном выпуске представлены статьи калининградских краеведов о событиях, об известных людях, памятниках, расположенных на территории области; опубликованы исследования по истории Светлого-Циммербуде.

Балтийский отдельный казачий округ. История становления и развития / авт.-сост. В. В. Теремецкий, В. Б. Андреев; отв. за вып. В. Б. Андреев; худож. А. В. Старцев; авт. предисл. Алексей II, Серафим, Г. В. Медведев. – Калининград: Янтар. сказ, 2008. – 187 с.: [4] л. цв. фот., фот.

В книге на основе фактического материала рассказывается об участии казачьих войск России в боевых действиях на территории бывшей Восточной Пруссии в XIX – начале XX веков, а также о возрождении и становлении казачества в Калининградской области.

Бартфельд, Б. Н. Светлогорск-Раушен город шумящего моря: к 750-летию города, 1258-2008 гг.: ил. путеводитель по городу и времени / Б. Н. Бартфельд, Б. Н. Адамов. – Калининград: Рус. Европа, 2008. – 53 с.: ил., схемы.

Глушкин, О. Б. Парк живых и мёртвых: роман / О. Б. Глушкин. – Калининград: Терра Балтика, 2008. – 319 с.

Исторический роман «Парк живых и мёртвых» соединяет прошлое и современность Кёнигсберга-Калининграда. Среди действующих лиц романа как вымышленные, так и исторические персонажи.

Довыденко, Л. В. Водные пути / Л. В. Довыденко; авт. вступ. ст. В. Н. Соколов. – Калининград: Калинингр. правда, 2008. – 206 с.: [8] л. фот.

Книга о тысячелетней истории речного судоходства на Калининградской земле, проблемах взаимоотношения человека и реки. Рассмотрены туристические возможности использования водных путей.

Довыденко, Л. В. Кёнигсберг – русское зарубежье. Николай Сергеевич Арсеньев (1888-1977) / Л. В. Довыденко. – Калининград: Калинингр. правда, 2008. – 211 с.: портр., фот. – Библиогр.: с. 187, список тр. Н. С. Арсеньева.

Монография посвящена деятельности выдающегося русского религиозного мыслителя, философа, культуролога, литературоведа и поэта Н. С. Арсеньева, в том числе и кенигсбергскому периоду жизни (1920-1944 гг.).

Древности Центральной и Восточной Европы эпохи римского влияния и переселения народов: сб. материалов / Калинингр. обл. ист.-худож. музей; редкол. К. Карнап-Борнхайм, В. Новаковский, А. Симоненко [и др.]; авт. предисл. А. В. Симоненко. – Калининград: Янтар. сказ, 2008. – 237 с.: рис. – (Germania – Sarmatia). – Библиогр. в конце ст.

В сборник вошли статьи российских, украинских, немецких, литовских и польских исследователей по археологии народов Центральной и Восточной Европы в I-V вв. н.э. – посвящается исследователям Восточной Пруссии.

Калининград: история в искусстве. Арт факт, 1946-2006 / [Калинингр. худож. галерея, Калинингр. обл. ист.-худож. музей]; редкол. Т. А. Ермакова, Н. И. Костюк, Н. П. Лунькова [и др.]; отв. за вып. Н. П. Лунькова; авт. предисл. Г. В. Боос, М. А. Андреев, Г. В. Заболотская, С. А. Якимов. – Калининград: Пикторика, 2008. – 176 с.: ил., фот.

Издание посвящено искусству Калининградской области, первым художественным объединениям, калининградским художникам, истории открытия Калининградской художественной галереи. В альбоме репродуцированы 144 произведения из собрания Калининградского областного историко-художественного музея.

Калининградские архивы. Материалы и исслед. Вып. 8 / М-во культуры Калинингр. обл.; Государственный архив Калининградской области; редкол. С. А. Коива, Ю. В. Костяшов, В. Н. Маслов [и др.]. – Калининград: ИП Мишуткина И. В., 2008. – 251 с.: табл.

В сборнике представлены статьи о развитии архивного дела, освещаются актуальные проблемы истории Восточной Пруссии и Калининградской области.

Калининградский государственный технический университет: история и современность: 1958-2008: 50 лет на Калинингр. земле / Калинингр. гос. техн. ун-т; авт.-сост. А. И. Донцова; ред.-кол. В. Е. Иванов, В. В. Брюханов, А. К. Бирюкова [и др.]; авт. предисл. А. А. Крайний, В. Иванов, А. И. Донцова. – Калининград: Янтар. сказ, 2008. – 389 с.: портр., фот.

Калининградский родословный вестник. Вып. 1 / Калинингр. обл. универс. науч. б-ка, Отд. краевед. лит., Зап. (Калинингр.) отд.-ние Ист.-Родослов. О-ва в Москве; ред.-сост. С. М. Постникова. – Калининград: Янтар. летопись, 2008. – 79 с.: фот., табл. – Библиогр.: с. 71. – Указ. имен.: 76.

Сборник статей – результат двухлетней деятельности любителей-генеалогов членов регионального отделения Историко-Родословного общества в Москве. Всех авторов объединяет, прежде всего, любовь к Калининграду, к истории Отечества, к своей семье, бережное отношение к семейным ценностям, традициям, страстное увлечение генеалогией, принесшее много радостных открытий, находок, терпение исследователя, неиссякаемый энтузиазм.

Калинцева, Р. Д. По дорогам русской армии в Семилетнюю войну 1756-1763 гг.: Калининград – Гвардейск – Знаменск – Междуречье – Черняховск – Маевка – Советск – Полесск – Заречье – Калининград: [турист. буклет] / Р. Д. Калинцева, С. А. Коваль, В. А. Шахов; М-во культуры Калинингр. обл., Рос. междунар. акад. туризма., Калинингр. фил. – Калининград: [б. и.], 2008. – 24 с.: ил., фот. – Библиогр.: с. 24.

Среди многочисленных туристических маршрутов Калининградской области большой интерес представляют маршруты, связанные с ратной историей Русской армии. Туристический буклет рассказывает о событиях Семилетней войны на территории Восточной Пруссии.

Кулаков, В. И. История замка Кёнигсберг / В. И. Кулаков. – Калининград: Живём, 2008. – 124 с.: фот., цв. ил. – Библиогр.: с. 124.

История замка с XIII в.: основание, формирование его облика, судьба во время Великой Отечественной войны, его гибель и сегодняшнее состояние.

Куршская коса. Культурный ландшафт / В. И. Кулаков, В. А. Паевский, Н. С. Чернецов [и др.]; авт. предисл. Ю. С. Каджоян. – Калининград: Янтар. сказ, 2008. – 431 с.: ил., фот. цв.

Книга подготовлена силами специалистов национального парка и российских ученых, посвящена истории заселения, рыболовства Куршской косы, изучению природы, истории орнитологических исследований. Содержит более 750 фотографий, репродукций и рисунков.

Покладова, В. П. Музейный пейзаж / Валентина Покладова; предисл. Н. П. Перетяка; ред. А. К. Бирюкова. – Калининград: Янтар. летопись, 2008 (отпеч. в Литве). – 191 с.: цв. ил.

Книга содержит искусствоведческие эссе о жизни, отраженной в искусстве, ярко и увлекательно рассказывает о мире музейного пространства. О выставочной деятельности музея и о людях, создающих прекрасное.

Неман: [фотоальбом] / фот. Ю. Павлов, Н. Тамразова, Л. Юрченко, Л. Андреева [и др.]; авт. предисл. А. С. Мельников. – Советск: Наса, [2008]. – 103 с.: фот.

Оборонительные сооружения Европы и Восточной Пруссии: изучение, вопросы консервации, реставрации и возможности использования: сб. материалов третьей междунар. конф. / «Фридланд. Ворота», муницип. музей, Адм. гор. окр. «Город Калининград»; ред. И. В. Кожевникова, В. Н. Маслов. – Калининград: Изд-во РГУ им. И. Канта, 2008. – 95 с.: ил., схемы. – Библиогр. в конце ст.

В сборнике представлены статьи, посвященные оборонительным сооружениям Восточной Пруссии и Европы с древнейших времен до 1945 года.

Озеро Виштынецкое = Vistycio ezeras: [монография] / К. В. Тылик, С. В. Шibaев,

Т. А. Берникова [и др.]; ред. К. В. Тылик, С. В. Шибяев; Калинингр. гос. техн. ун-т. – Калининград: ИП Мишуткина И. В., 2008. – 143 с.: фот., граф.

Монография о природе, истории, хозяйственном освоении и экологии Виштынецкого озера и его региона. Она – результат комплексных научных исследований.

От прошлого к будущему: справ. для тех, кто занимается краевед. работой с детьми и молодежью / Центр «Молодежь за свободу слова», Калинингр. регион. молодёж. общ. орг.; сост. М. А. Манкевич; ред. И. О. Дементьев. – 2-е изд., испр. и доп. – Калининград: [б. и.], 2008 (отпеч. ИП Шувалов А. В.). – 78 с.

Во 2-м издании публикуется подробная информация о региональных организациях, ведущих историко-краеведческую работу с детьми и молодежью.

От Пултуска до Тильзита: 1806-1807: сб. науч. ст. / Калинингр. обл. ист.-худож. музей, Рос. междунар. акад. туризма, Калинингр. фил., О-во культуры Принеманья; редкол. А. Г. Попов, В. И. Кулаков, Г. И. Берестнев [и др.]; предисл. В. И. Кулаков. – Калининград: [б. и.], 2008 (отпеч. в ООО «Филантроп», г. Екатеринбург). – 197 с.: ил. – Библиогр. в конце ст.

Сборник содержит статьи, подготовленные по материалам выступлений на конференциях, проводившихся в Калининградском областном историко-художественном музее в 2007 г. в рамках международных мероприятий, посвященных 200-летию военной кампании 1806-1807 гг. и подписанию Тильзитского мира.

Пахалюк, К. А. Восточная Пруссия, 1914-1915. Неизвестное об известном: сб. ст. / К. А. Пахалюк; предисл. Т. Г. Буруковская. – Калининград: Страж Балтики, 2008. – 123 с.: портр., карты. – Библиогр. в тексте.

Автор статей – ученик 11-го класса гимназии № 32 пытается дать ответы на многие вопросы, связанные с историей Первой мировой войны.

Покровский, С. Е. Калининградская область: между прошлым и будущим = Kaliningrad region: between past and future: фотоальбом / С. Е. Покровский; сост. О. П. Костюк; авт. ст. А. Н. Попадин, Н. И. Пономарева; пер. на англ. Е. М. Емельянова. – Калининград: Янтар. сказ, 2008. – 159 с.: фот. – Список фот. с.: 156.

Альбом представляет собой ещё одно фотопрочтение современной Калининградской области.

Проблемы изучения и охраны природного и культурного наследия национального парка «Куршская коса». Сб. науч. ст. Вып. 6 / Нац. парк «Курш. Коса»; сост. И. П. Жуковская. – Калининград: Изд-во РГУ им. И. Канта, 2008. – 233 с.: табл., фот. – Библиогр. в конце ст.

Салихова, Е. В. Хроники садов и парков (Кёнигсберг – Калининград) / Е. В. Салихова. – Калининград: Изд-во БИЭФ, 2008. – 280 с.: карт.-схемы. – Библиогр.: с. 279.

Издание содержит информацию об истории и особенностях всех озелененных территорий Калининграда, подробную хронику ретроспективных и современных событий, касающихся парков, садов, скверов, променадов нашего города.

Сечко, Л. В. Край, в котором мы живём. Очерки истории Калининградской области в помощь изучающим краеведение / Л. В. Сечко; фот. В. А. Колеватов, И. Зарембо; ред. В. Ковалева. – Калининград: Янтар. сказ, 2008. – 134 с.: [4] л. цв. ил., ил., фот. – 3000 экз.

Спасенная история Восточной Пруссии. Археологические инвентарные книги бывшего музея «Пруссия» = Ocalona historia Prus Wschodnich. Archeologiczne ksiegi inwentarzowe dawnego Prussia-Museum = Ostpreu?ens gerettete Geschichte. Die archaologischen Inventarbucher aus dem ehemaligen Prussia-Museum/ oprac. A. Bitner-Wroblewska, T. Nowakiewich, A. Rzeszotarska-Nowakiewich [etc.]; sklad i lamanie T. Szmit; tlumaczenie na jezyk niem. M. Lemke, tlumaczenie na jezyk ros. E. Dabkowska. – Warszawa: MKiDN, 2008. – 106 с.: фот.

Об истории археологической деятельности на территории Пруссии и научной элите в области изучения прусских древностей. Представлены научные археологические общества Кенигсберга и издания, выпускаемые ими. О судьбе экспонатов Музея «Пруссия» и инвентарных книгах по учету фондов, которые были обнаружены в 60-х г. 20 в. поврежденном виде и хранились в Калининградском историко-художественном музее. О реставрационных работах в Государственном архиве Ольштына по восстановлению фондовых книг Музея «Пруссия» в 2007 г.

Хабибуллин, В. Н. Барклай-де-Толли / В. Н. Хабибуллин. – Калининград: Терра Балтика, 2008. – 127 с.: ил., портр. – (Библиотека правительства Калининградской области) (Личность. История. Край: ЛИК)

Хабибуллин, В. Н. Сердце полководца. Книга о М. Б. Барклае де Толли / В. Н. Хабибуллин; введ. С. Щепетильников; предисл. А. А. Ярцев; Рос. гос. ун-т им. И. Канта. – 2-е изд., испр. и доп. – Калининград: Изд-во РГУ им. И. Канта, 2008. – 249 с.: [3] л. ил. – Библиогр.: с. 247.

Книга написана на основе широкого круга источников, многие из которых длительное время не публиковались. Посвящается 245-летию великого полководца и 670-летию Инстербурга-Черняховска.

Шарон, Б. Г. Традиция – быть военным (фамильный архив) / Б. Г. Шарон. – Калининград: [б. и.], 2008. – 94 с.: фот., портр. – Библиогр. в конце глав.

В книге рассказывается о проделанной работе по поиску сведений о представителях восьми поколений рода Шаронов.

Ягунов, Н. В. Воздушные экскурсии. Калининград и окрестности: [альбом фот.] / Н. Ягунов; авт. предисл. И. А. Ли. – Калининград: Живем, 2008. – 213, [11] с.

Этот альбом – результат десятилетней работы автора в этом сложном и редком жанре фотографии. Основа альбома – художественные фотографии и аэрофотосъемка калининградского региона. Вы увидите происходящие в облике Калининграда и области изменения, виды архитектурных объектов и ландшафтов региона с воздуха и земли.

Янтарный край российского эфира, 1946-2008: хроника событий, воспоминания / авт.-сост. Ю. Н. Москаленко; худож. А. В. Старцев. – Калининград: Янтар. сказ, 2008. – 255 с.: фот.

История становления и развития самой западной телерадиовещательной компании России. Первый опыт объемного и систематизированного изложения событий 60-летней истории в документах и воспоминаниях журналистов, режиссеров, операторов, техников радио и телевидения. В хронологической последовательности представлены основные факты, события и достижения за период с 1946 по 2008 гг.

2009

Балтийская коса – Фрише Нерунг: Природа. История. Современность / Е. Е. Шалагинова, М. А. Шмутинский, В. А. Цветков, Н. С. Борисова; ред. Е. Е. Шалагинова; пер. Е. Е. Шалагинова, В. А. Цветков. – Калининград: Янтар. сказ, 2009. – 287 с.: фот., ил., карты.

Научно-популярное издание о Балтийской косе, выпущенное в России. Авторам удалось собрать уникальный материал и «рассекретить» прежде недоступную широкому кругу читателей информацию. Книга проиллюстрирована архивными и современными фотографиями, рисунками, старинными картами, гравюрами.

Берега Анграпы: худож.-публицист. альб. – Калининград: ИП Мишуткина И. В., 2005 – 2009, Вып. 3/ ред.-сост. И. В. Ерофеев, Г. В. Каштанова-Ерофеева; редкол. Г. И. Ваткеева, А. К. Гахов, А. В. Кленовый; авт. предисл. В. П. Хлиманков, И. В. Ерофеев, Г. В. Каштанова-Ерофеева. – 2009. – 231 с.: портр., ил.

Издание приурочено 60-летию со дня создания Черняховского литературного объединения «Рассвет», включены воспоминания первых переселенцев о восстановлении города в 1945-1950-е гг. Особый интерес представляют фотоматериалы об истории города.

Замки Восточной Пруссии: старые и соврем. фот., ист. справки: справ. для жителей и гостей Калинингр. обл. / [сост. А. П. Бахтин; лит. ред. Е. Т. Иванова, ред. А. А. Титов]. – Калининград: Горизонт, 2009. – 74 с.: схемы, фот.

История войн XX века в памятниках их участникам. Калининградская область Российской Федерации и приграничные уезды Литовской Республики: [каталог] / сост. Е. В. Суздальцев, И. Б. Некрылова, Н. М. Никитина, Л. В. Тимонен; фот. А. Л. Лалэко. – М.: НИИЦентр, 2009. – 399 с.: фот., карты.

В каталоге представлены обобщенные сведения о воинских захоронениях и памятниках Первой и Второй мировых войн, а также памятниках и мемориалах, посвященных событиям тех лет, на территории Калининградской области и приграничных уездов Литовской Республики.

Калининград. Эпизоды истории: [альбом] = Kaliningrad. Episodes from History: photoalbum/ Олег Максимов; пер. на англ. С. Анкенман; авт. предисл. И. Климович. – Калининград: Живем, 2009. – 199, [8] с.: портр., фот.

В фотоальбоме – история Калининграда в фотографиях: становление нового советского города на руинах Кенигсберга; сохранившиеся и уничтоженные памятники архитектуры Кенигсберга; многие значимые события из истории молодого города. В качестве комментариев к фотографиям использованы тексты из газеты «Калининградская правда» из фондов Калининградской областной универсальной научной библиотеки 1940-80-х годов, передающие атмосферу и дух этого времени.

Каталог археологических объектов и предметов, расположенных на территории Калининградской области, прилегающей к Куршскому и Вислинскому заливам / авт.-сост.: Е. Костык, В. И. Кулаков; ред. Е. Г. Кропинова; фот. и рис.: В. И. Кулаков, Н. Самошко, А. И. Либенштейн. – Калининград: Terra Балтика, 2009. – 60 с.: фот., схемы, рис.

Каталог объектов историко-культурного наследия, расположенных на территории Калининградской области, прилегающей к Куршскому и Вислинскому заливам / Рос. гос. ун-т им. И. Канта, Калинингр. обл. историко-художеств. музей; сост. Е. Г. Кропинова [и др.]; фот. Ю. Блазаренас [и др.]. – Калининград: [б. и.], 2009. – 76 с.: фот. цв.

Каталог представляет собой свод общей информации о 62 из 824 объектов историко-культурного наследия, расположенных на российской части территории, примыкающей к Куршскому и Вислинскому (Калининградскому) заливам.

Кирхи Восточной Пруссии: старые и соврем. фот., ист. справки: справ. для жителей и гостей Калининградской области / [сост. А. П. Бахтин; лит. ред. Н. П. Дубская, ред. А. А. Титов]. – Калининград: Горизонт, 2009. – 73 с.: фот., схемы. (Достопримечательности Калининградской области).

Краеведческий альманах «Отечество»: [сб.]. сост. В. А. Миловский. – Калининград: ИП Шувалов А. В., 2003 – № 7. – 2009. – 123 с.: фот., портр.

Седьмой выпуск краеведческого альманаха «Отечество» включает в себя 44 лучшие работы учащихся Калининградской области. Основные разделы альманаха: «Военная история», «Земляки – основатели области, известные люди», «Родословие», «Учителя и ученики», «Летопись родного края», «Культурное наследие, литературное краеведение», «Туризм».

Оборонительные сооружения Европы и Восточной Пруссии: изучение, вопросы консервации, реставрации и возможности использования: 24-25 окт. 2008 г.: сб. материалов чет-

вертой междунар. конф. / «Фридланд. Ворота», муницип. музей; ред. И.В. Кожевникова, В.Н. Маслов, С.Ю. Соколова. – Калининград: Изд-во РГУ им. И. Канта, 2009. – 88 с.: рис., схемы; + 1 эл. опт. диск (CD-DV).

Представлены статьи, посвященные оборонительным сооружениям Восточной Пруссии и Европы с древнейших времен до 1945 г. Поднимаются вопросы сохранения и использования бывших военных сооружений, их музеефикации, описывается опыт реставрационных работ.

Преголя: Четвертое художественное приложение к Балтийскому альманаху / Калинингр. регион. обществ. фонд культуры, Калинингр. клуб краеведов; сост. А. Б. Губин. – Калининград: [б. и.], 2009. – 98 с.: ил., табл.

В издании большой интерес вызывает обзор литературной жизни Кёнигсберга, Восточной Пруссии (начиная с XII-XIV вв.), а также очерки по истории развития литовской и польской литературы в Восточной Пруссии, приводятся сведения о газетах, выходивших в Кёнигсберге и в других городах Восточной Пруссии.

Путешествие по Балтийскому побережью Замланда / авт.-сост. и предисл. В. И. Воронов; авт. предисл. К. Лунау; пер. Е. Мингалева. – Калининград: [б. и.], 2009 (отпеч. в тип. «Standartu Spraustuve», Литва). – 183 с.: фот., схемы.

Задача этой книги – рассказать о жизни побережья, когда оно еще было частью Восточной Пруссии, показать бережное, любовное отношение к морю, окружающей природе. Вы узнаете об истории этого края, приморских городах и поселках, их жителях, борьбе с суровой стихией Балтики, отдыхе на морских курортах и многом другом.

Рыбная промышленность Калининградской области. Страницы истории / Правительство Калинингр. обл., Союз рыбопромышленников Запада (Калининград); ред. Ю. С. Шалимов [и др.]; сост.: Б. И. Гавриленков, А. В. Сигаева; предисл.: А. А. Крайний, Г. В. Боос; авт. послесл. А. Я. Дацышин. – Калининград: Янтар. сказ, 2009. – 463 с.: портр., фот.

Секретная история Калининградской области: очерки 1945-1956 гг. / Ю. В. Костяшов. – Калининград: Терра Балтика, 2009. – 351 с.: фот.

Очерки по истории становления Калининградской области охватывают наиболее важные аспекты развития края в 1945-1956 гг.: последствия войны, демографические процессы, создание и особенности деятельности местных органов власти, отношение немцев и русских, формирование исторического сознания калининградцев.

Черенин, О. В. Шпионский Кёнигсберг. Органы и операции спецслужб Германии, Польши и СССР в Восточной Пруссии: 1924-1942 гг. / Олег Черенин. – Калининград: Янтар. сказ, 2010. – 255 с.: фот., табл. – Биогр. сведения: с. 206. – Геогр. указ.: с. 225.

Книга посвящена деятельности спецслужб Германии, Польши и СССР на территории Восточной Пруссии в 1920-1930-е годы.

Формирование концепции региональной культуры (на материале Калининградской области): автореф. дис. на соиск. учён. степ. канд. культурологии: специальность 24.00.01. Теория и история культуры» / Н. П. Перетяка; рук. работы Л. Б. Капустина; С.-Петербур. гос. ун-т, [Рос. гос. ун-т им. И. Канта]. – СПб.: [б. и.], 2009. – 26 с.; 21 см.

Эйлау 1807 года и Восточная Пруссия в эпоху Наполеоновских войн: материалы VIII Междунар. науч. конф. Багратионовск, 7 февр. 2009 г. / Багратион. музей ист. края; ред. и предисл. А. А. Панченко. – Калининград: Калинингр. город. тип., 2009. – 119 с.: табл.; 20 см.

К 202-й годовщине сражения при Прейсиш-Эйлау.

ЛАДУШКИН



**Альманах
В
альманахе**

ПЕРВЫЕ ЛИЦА ЛАДУШКИНА

СЕКРЕТАРИ РАЙОННОГО КОМИТЕТА ПАРТИИ

В марте (15) 1947 года приступил к исполнению обязанностей первого секретаря Ладушкинского райкома партии **Дороченков Сергей Григорьевич**. В Калининградскую область он прибыл ещё в 1946 году и работал заместителем начальника Гражданского управления Озёрского района.

Родился он в 1905 году в Смоленской губернии в крестьянской семье. Смерть отца в 1919 году помешала окончить школу, пришлось заниматься сельским хозяйством вплоть до призыва на действительную военную службу в 1927 году. Служил в Бельском Уездном Военном Комиссариате, там же, в 1929 году, вступил в партию, а перед демобилизацией был утверждён в должности Управделами РК ВКП(б), затем заведующего Партпрофклубом ВЦСПС города Белый, Западной области.

В 1930 году, в том же Бельском районе, после окончания двухмесячных курсов пропагандистов в городе Ржеве, он работал заведующим сельской избой-читальней. В стране шла коллективизация. Партия укрепляла деревенские первичные партийные организации надёжными коммунистами. Так Сергей Григорьевич Дороченков был избран секретарём первичной парторганизации¹³.

В 1932 году его избрали освобождённым секретарем парторганизации Бельской МТС, после упразднения которой он был переведён на должность редактора газеты политотдела Бельской МТС. В 1935 году Дороченков стал редактором районной газеты Погорельского района Калининской области. В сентябре 1937 года он был избран вторым, а в январе 1938 года – первым секретарём Погорельского РК ВКП(б).

В октябре 1941 года Погорельский район был оккупирован немецкими захватчиками. Дороченков С. Г. организовал партизанский отряд, которым руководил в течение трёх с половиной месяцев, до освобождения района частями Красной Армии в январе 1942 года. Потом вновь работал в должности первого секретаря РК ВКП(б) Погорельского, а с 1943 года – Горицкого района той же Калининской области¹⁴.

15 июня 1946 года Сергей Григорьевич был откомандирован ЦК ВКП(б) на Ленинские курсы в город Москву¹⁵. Однако, курсы были ликвидированы. И 12 августа 1946 года он был направлен в распоряжение Гражданского Управления Калининградской области для использования на руководящей работе¹⁶. Калининградское Гражданское управление направило его на работу в Даркеменский (Озёрский) район на должность заместителя начальника Гражданского Управления по общим вопросам¹⁷. А в марте 1947 года, Дороченкова С. Г., как руководителя, имеющего большой опыт практической руководящей работы, назначили первым секретарём Ладушкинского РК ВКП(б). Опыт у Сергея Григорьевича был действительно немалый, но вскоре он понял, что для полноценного руководства районом ему необходимо учиться. «В настоящее время партийная работа требует знаний, которых у меня

¹³ Там же. Л.3 об.

¹⁴ Там же. Л.4.

¹⁵ Там же. Оп.1. Д.57а. Л.28.

¹⁶ Там же. Ф.198. Оп.2. Д.1273. Л.4.

¹⁷ Там же. Ф.1. Оп.34. Д.513. Л.14.

не хватает...»¹⁸ – пишет Дороченков в письме в Калининградский обком ВКП(б) с просьбой направить его на учёбу в Ленинградскую двухгодичную партийную школу. В июне 1950 года он был рекомендован обкомом ВКП(б) на учёбу¹⁹. В связи с чем в августе 1950 года был освобожден от занимаемой должности²⁰.

Успешно окончив учёбу, в июле 1952 года он вернулся в Калининградскую область. И вскоре был избран первым секретарём Правдинского райкома партии²¹. О качестве работы С. Г. Дороченкова на этом посту говорит такой факт. Дважды, в 1956 году и в 1958 году, он был награжден Большой серебряной медалью, как участник Всесоюзной сельскохозяйственной выставки, за хорошие показатели по повышению урожайности сельскохозяйственных культур и продуктивности животноводства района.

В 1958 году он окончил полный курс заочной Высшей партийной школы при ЦК КПСС. А в августе 1961 года освобождён от обязанностей первого секретаря Правдинского райкома КПСС в связи с уходом на пенсию²².

Дороченков С. Г. был удостоен следующих наград: ордена Красной Звезды (1942), Отечественной войны II степени (1945), Трудового Красного Знамени (1957 год); медалей: «За оборону Москвы» (1945), «За победу над Германией в Великой Отечественной войне 1941-1945 гг.» (1945), «За доблестный труд в Великой Отечественной войне 1941-1945 гг.» (1945).

Сменил С. Г. Дороченкова в Ладушкинском РК ВКП (б) **Шкурин Василий Васильевич**. Родился он в 1906 году в слободе Новоселовка Пролетарского района Ростовской области в крестьянской семье. После окончания начальной школы работал в хозяйстве отца, а с 1925 года – гонщиком скота в Ростовской заготовительной конторе «Севкавмясо»²³. С 1929 по 1943 год служил в органах милиции. Прошёл путь от рядового милиционера до начальника отделения милиции в районах Краснодарского края. В 1931 году вступил в ряды коммунистической партии. В 1934 году окончил Новочеркасскую школу среднего начальственного состава милиции, а в 1939 году – Московскую центральную школу милиции²⁴.

В 1942 году принимал участие в партизанском движении на Кавказе командиром пулемётного взвода партизанского отряда «Черноморец»²⁵.

С 1943 года работал в партийных органах Краснодарского края в должности второго секретаря сначала Гулькевичского, затем – Апшеронского райкомов ВКП(б).

В мае 1946 года ЦК ВКП(б) направил Василия Васильевича Шкурина в Калининградскую область, в распоряжение Управления по гражданским делам²⁶. С июня 1946 по апрель 1947 годов Василий Васильевич работал заместителем начальника по политчасти Ладушкинского районного гражданского управления. Зарекомендовал себя хорошим организатором. В период организации района сумел быстро сплотить вокруг себя партийный актив, из прибывающих в район коммунистов организовал первичные партийные организации, нацеливая их на выполнение задач по хозяйственному и административному устройству района.

В апреле 1947 года стал председателем исполкома районного Совета депутатов трудящихся Ладушкинского района, а в августе 1950 года был избран первым секретарём рай-

¹⁸ ГАНИКО. Ф.1. Оп.34. Л.15.

¹⁹ Там же. Ф.198. Оп.1. Д.46. Л.124.

²⁰ Там же. Ф.1. Оп.34. Д.513. Л.21 об.

²¹ Там же. Л.33.

²² Там же. Д.541. Л.3.

²³ Там же. Л.3 об.

²⁴ Там же. Л.2.

²⁵ Там же. Ф.1. Оп.1. Д.57а. Л.136.

²⁶ ГАНИКО. Ф.198. Оп.1. Д.46. Л.125.

кома ВКП(б)²⁷. В мае 1952 года Василий Васильевич Шкурин был освобождён от занимаемой должности²⁸ и вскоре решением бюро обкома ВКП(б) рекомендован на учёбу в Ленинградскую партийную школу. После её окончания Шкурин В. В. работал заместителем заведующего сельхозотделом обкома КПСС²⁹, а с ноября 1954 года – председателем исполкома Большаковского районного Совета депутатов трудящихся Калининградской области³⁰ – до выхода на пенсию в 1961 году³¹.

Работая в этой должности, в 1957 году был удостоен правительственной награды – ордена Трудового Красного Знамени. В 1958 году, как участник Всесоюзной сельскохозяйственной выставки от Калининградской области, Шкурин В. В. награждён Малой золотой медалью. Помимо этого Василий Васильевич Шкурин в свое время был награждён медалями «За оборону Кавказа» (1944), «За доблестный труд в Великой Отечественной войне 1941-1945 гг.» (1945), «За победу над Германией 1941-1945 гг.» (1945).

В мае 1952 года первым секретарем Ладушкинского РК ВКП(б) был утвержден **Люлин Роман Иванович**. Родился он в 1912 году в селе Крюковка Лукояновского района Горьковской области в крестьянской семье. В 1929 году, окончив среднюю школу, работал в хозяйстве отца. В 1931 году вступил в колхоз, сначала работал рядовым колхозником, а затем – бригадиром. В 1934 году был призван в армию. Службу проходил в городе Климовичи, Белорусской ССР, дослужился до помощника командира взвода.

После демобилизации в 1936 году, в родной Крюковке, Роман Иванович был избран председателем сельского Совета. В 1939 году он стал депутатом Лукояновского райсовета Горьковской области и был переведён на работу в райсовет заведующим общим отделом³².

В марте 1940 года, во время Финской войны, Люлин был призван в армию и направлен на учёбу на ускоренные курсы командного состава (КУКС) инженерных войск в город Витебск, БССР. В августе 1940 года, по окончании курсов, был зачислен в кадры РККА с присвоением воинского звания младшего лейтенанта. С сентября 1940 по октябрь 1941 года служил в городе Семёнове Горьковской области командиром взвода. Там же в декабре 1940 года вступил в члены ВКП(б).

В Великую Отечественную войну с 27 июня 1941 года по 21 августа 1943 года Роман Иванович Люлин находился непосредственно в действующей армии на Центральном и Западном фронтах в составе 43 армии. Свой боевой путь он начал командиром взвода и дослужился до заместителя командующего 273 армейского инженерного батальона 43 армии. В 1942 году в ходе боев в Смоленской области командир роты Люлин Р. И. за успешную организацию переправы через реку Угру был награждён Орденом Красной Звезды. Как активный участник обороны Москвы, он удостоен медали «За оборону Москвы». В августе 1943 года Роман Иванович был тяжело ранен. После длительного лечения в феврале 1944 года уволен из армии и вернулся на родину, в село Крюковка³³.

Работал заведующим военным отделом Лукояновского РК ВКП(б), заместителем председателя исполкома Разинского райсовета депутатов трудящихся. В сентябре 1947 года обкомом ВКП(б) был направлен в Горьковскую 2-х годичную партийную школу, после окончания которой, в августе 1949 года, работал секретарём Курмышского райкома ВКП(б) Горьковской области.

²⁷ Там же. Д.98. Л.65.

²⁸ Там же. Ф.1. Оп.34. Д.541. Л.23.

²⁹ Там же. Л.26.

³⁰ Там же. Л.31.

³¹ Там же. Д.399. Л.5.

³² ГАНИКО. Оп.34. Д.399. Л.5 об.

³³ Там же. Ф.198. Оп.1. Д.98. Л.65.

В ноябре 1951 года по решению ЦК ВКП(б) приехал в Москву на шестимесячные курсы при ЦК. Но уже через 4 месяца решением ЦК ВКП(б) Люлин был направлен в распоряжение Калининградского обкома ВКП(б). В мае 1952 года он был утверждён первым секретарём Ладушкинского райкома ВКП(б)³⁴. В этом районе Роман Иванович был первым секретарём до 1958 года. Потом работал инструктором отдела административных и торгово-финансовых органов обкома КПСС, и в ноябре 1958 года был освобождён от занимаемой должности в связи с выездом на работу за пределы области³⁵.

Кроме названных, Люлин Р. И. был удостоен медалей «За победу над Германией в Великой Отечественной войне 1941-1945 гг.» (1945) и «За доблестный труд в Великой Отечественной войне 1941-1945 гг.» (1945).

Следующий руководитель Ладушкинского райкома партии также прибыл в область по путёвке ЦК, правда, на этот раз уже комсомола. Это был **Колесов Борис Петрович**. Родился он в 1920 году в городе Калинин в семье служащего. К 1940 году окончил среднюю школу и Московский авиационный техникум. В 1939 году Борис Петрович стал секретарём комсомольской организации³⁶. В январе 1941 года Колесов Б. П. поступил в Московское Краснознамённое Военно-Авиационное училище связи. Секретарём комсомольской организации стал ещё первокурсником. Окончив училище, в январе 1942 года, получил назначение в действующую 59 армию Волховского фронта начальником радиостанции. Был дважды контужен и в июне 1943 года переведён в тыловые части начальником мастерской отдельной роты связи 3 отдельного полка связи в Москве. Затем – техником наземной группы связи центральной базы авиационно-технического снабжения подмосковной Балашихи, где служил до ноября 1945 года. Там же в 1946 году окончил одногодичный вечерний университет марксизма-ленинизма. Работал комсоргом МК ВЛКСМ промкомбината Балашихи³⁷.

В Калининградскую область прибыл в октябре 1946 года. И до ноября 1947 года работал секретарём Гусевского РК ВЛКСМ, позже – Ладушкинского. В 1947 году Колесов вступил в партию. В декабре 1948 года Борис Петрович был избран в состав РК ВКП(б). В 1948-1949 учебном году руководил политшколой, являлся внештатным пропагандистом РК ВКП(б) при Райисполкоме. В июне 1949 года утверждён заведующим отделом партийных, профсоюзных и комсомольских организаций Ладушкинского РК ВКП(б)³⁸. Первым секретарём Ладушкинского РК КПСС работал с января 1958 года по май 1959 года. Борис Петрович Колесов награжден медалью «За победу над Германией в Великой Отечественной войне 1941-1945 гг.».

Последним руководителем Ладушкинского РК КПСС стал **Миронов Иван Игнатьевич**. Родился он 1 мая 1918 года в деревне Полошково Козельского района Калужской области в крестьянской семье. После окончания в 1934 году Козельской средней школы выехал в Москву. Поступил на Лианозовский вагоноремонтный завод слесарем. Затем работал на ВТЭЦ-9 (Всесоюзная теплотехническая электроцентраль) агентом по снабжению³⁹. В армию Иван Игнатьевич Миронов был призван в сентябре 1938 года. До начала Великой Отечественной войны прошёл путь от курсанта школы младших авиаспециалистов до мастера вооружения 8-го скоростного бомбардировочного авиаполка в городе Брянске. С июня 1941 года, как механик вооружения истребительного авиаполка, принимал участие на фронтах Великой Отечественной войны: Центральном, Донском, Северо-Западном, Первом

³⁴ Там же. Ф.1. Оп.34. Д.399. Л.16.

³⁵ Там же. Ф.198. Оп.2. Д.1285. Л.4.

³⁶ Там же. Л.2 об.

³⁷ Там же. Л.7.

³⁸ Там же. Ф.1. Оп.59. Д.124. Л.7.

³⁹ Там же.

Белорусском и Волховском⁴⁰. В 1943 году вступил в члены ВКП(б). В 1945 году, после демобилизации из армии, Иван Игнатьевич Миронов был направлен Козельским райкомом партии на работу в Козельский детский дом воспитателем.

В июне 1947 года по переселению прибыл в Калининградскую область. По направлению отдела народного образования работал директором семилетней школы в Черняховском районе. С 1948 года – на партийной работе. Начинал инструктором Черняховского райкома КПСС, затем помощником секретаря и заведующим отделом сельского хозяйства. В 1952 г. был избран вторым секретарём Черняховского РК КПСС. В 1955 году – председателем райисполкома⁴¹.

В 1958 году Иван Игнатьевич Миронов был награждён Большой серебряной медалью, как участник Всесоюзной сельскохозяйственной выставки⁴².

В мае 1959 года Миронов И. И. был избран первым секретарём Ладушкинского райкома партии⁴³. Проработать в этой должности ему пришлось недолго. В 1962 году в связи с присоединением Ладушкинского района к Багратионовскому и ликвидацией Ладушкинского райкома партии Миронов был направлен работать заместителем начальника Краснознаменского производственного колхозно-совхозного управления⁴⁴. В том же 1962 году окончил Гусевский сельскохозяйственный техникум, получил специальность зоотехника.

С 1965 года трудовая деятельность И. И. Миронова вновь оказалась связанной с Черняховским районом. Он был направлен начальником Черняховского районного производственного управления сельского хозяйства. В одной из характеристик в личном деле отмечается: «Обладая хорошими организаторскими способностями и имея большой опыт практической работы, Миронов И. И. умело направлял работу руководителей и специалистов хозяйств на увеличение производства и заготовок продуктов животноводства, укрепление экономики колхозов и совхозов. В 1968 году валовое производство мяса по сравнению с 1964 годом в колхозах и совхозах района возросло на 55%, молока – на 49%, яиц – на 68%. Надой молока в расчете на корову увеличился на 797 килограммов и составил в 1968 году 3250 килограммов. За это время возросло поголовье крупного рогатого скота, свиней, птицы. За четыре года совхозы получили 5,7 миллионов рублей прибыли, а чистый доход совхозов составил 4,7 миллиона рублей»⁴⁵.

В январе 1970 года Миронов И. И. был утверждён начальником управления сельского хозяйства – заместителем председателя Черняховского горисполкома. И в июле 1973 года освобождён от занимаемой должности в связи с уходом на пенсию⁴⁶.

Среди правительственных наград, которыми был отмечен боевой и трудовой путь И. И. Миронова – три ордена и 9 медалей. Это – орден Красной Звезды (1945), орден Ленина (1957), орден Трудового Красного Знамени (1971); медали: «За боевые заслуги» (1942), «За оборону Сталинграда» (1943), «За освобождение Варшавы», «За взятие Берлина», «За победу над Германией в Великой Отечественной войне 1941-1945 гг.» (1945), «Двадцать лет победы в Великой Отечественной войне 1941-1945 гг.» (1965), «За трудовую доблесть» (1966), «50 лет Вооруженных Сил СССР» (1968), «За доблестный труд. В ознаменование 100-летия со дня рождения Владимира Ильича Ленина» (1970).

⁴⁰ Там же.

⁴¹ Награждение и премирование участников Всесоюзной сельскохозяйственной выставки 1957 года // Калининградская правда. – 1958. – 25 февр. – С. 2.

⁴² Ф.198. Оп.1. Д.215. Л.58.

⁴³ Там же. Ф.1. Оп.59. Д.124. Л.23.

⁴⁴ Там же. Л.37.

⁴⁵ Там же. Л.40.

⁴⁶ Там же. Ф.1. Оп. 37. Д.15. Л.6.

1 декабря 1962 года бюро Калининградского обкома КПСС постановило: провести укрупнение существующих административных сельских районов. Согласно этому постановлению, Ладушкинский район был полностью присоединен к Багратионовскому. Новый район назвали Багратионовским, районным центром стал Багратионовск⁴⁷.

Всего Ладушкинский райком партии просуществовал пятнадцать лет. За это время его возглавляли пять руководителей. Им приходилось заниматься обеспечением выполнения народнохозяйственных планов, организацией жилищного строительства, расширением сети учреждений культуры, образования, здравоохранения. Решать весь круг проблем, возникающих в районе. На них лежала особая ответственность. Им было доверено возглавить партийные структуры, на уровне района являвшиеся главным звеном управления в советской политической системе.

ПРЕДСЕДАТЕЛИ РАЙ(ГОР) СОВЕТОВ, ГЛАВЫ АДМИНИСТРАЦИИ

Не менее важные задачи приходилось решать **председателям исполнительного комитета Ладушкинского районного, затем городского Совета народных депутатов**. Первым председателем исполкома был **Шкурин Василий Васильевич**. Именно с этой должности впоследствии он был избран первым секретарём райкома ВКП(б). Председателем исполкома он работал с 1947 по 1950 год. Это было непростое время для района. Шёл период организационного оформления органов государственной власти и управления, налаживания механизмов осуществления руководства административным, хозяйственным и социально-культурным устройством района. Со всеми этими задачами пришлось справляться первому председателю райисполкома. Помогали ему: опыт руководящей работы, хорошие организаторские способности, инициативность.

В 1950 году Шкурина В. В. на его посту сменил **Дударенко Павел Александрович**, который был председателем Ладушкинского райисполкома до 1954 года. С 1954 по 1957 год эту должность занимал **Тихонравов Александр Михайлович**.

Последним председателем исполкома райсовета являлся **Овсянников Александр Александрович**, под его руководством район добился больших успехов в хозяйственном и культурном развитии.

Родился он в 1927 году в селе Старое Ракитино Лебедянского района Рязанской области. Окончив 7 классов Ольховской средней школы, уже в 15 лет, в 1942 году, по призыву ЦК ВЛКСМ пошёл в Лебедянскую МТС Рязанской области, где работал до 1948 года трактористом, бригадиром тракторной бригады⁴⁸.

После окончания в 1950 году Шацкого техникума механизации сельского хозяйства (Рязанская область), был направлен на работу в Калининградскую область преподавателем областной школы механизации сельского хозяйства в посёлок Низовье, Гурьевского района. В марте 1951 года был избран вторым, в июне 1952 – первым секретарём Гурьевского РК ВЛКСМ. В 1951 году вступил в ряды ВКП(б). А в 1955 выдвинут на партийную работу, стал секретарём Гурьевского РК КПСС по зоне Калининградской МТС⁴⁹.

В 1957 году Александр Александрович Овсянников был избран председателем Ладушкинского исполкома районного Совета депутатов трудящихся. В 1958 году, как участник Всесоюзной сельскохозяйственной выставки от Калининградской области, Овсянников А. А. был награждён Большой серебряной медалью⁵⁰.

⁴⁷ Там же. Ф.1. Оп.34. Д.723. Л.3.

⁴⁸ Там же. Л.10.

⁴⁹ Там же. Л.16.

⁵⁰ Там же. Л.17.

За пять лет под его руководством район добился больших успехов. Об этом красноречиво говорят цифры: «производство мяса в колхозах и совхозах района с 1958 по 1962 год увеличилось на 35%, молока – на 33%, яиц – на 95%. Сдача мяса государству за этот же период увеличилась на 45%, молока – на 37%, яйца в четыре с лишним раза. поголовье крупного рогатого скота увеличилось на 65%, свиней – на 49%. В колхозах и совхозах района построено пять новых клубов, восьмилетняя школа, расширена сеть медицинских, культурно-просветительных учреждений и предприятий»⁵¹.

Большой опыт руководящей работы, организаторские способности, хорошее знание сельского хозяйства способствовали тому, что в 1963 году Овсянников А. А. был назначен на должность управляющего Гурьевского районного объединения «Сельхозтехника»⁵².

Стоит отметить, что, занимая столь высокие посты, А. А. Овсянников имел лишь среднее техническое образование. Причинами тому были: время, на которое пришлось его юность, раннее начало трудовой деятельности, быстрый карьерный рост. Председателем Ладушкинского райисполкома Александр Александрович стал в 30 лет. Но к 1963 году он закончил исторический факультет Калининградского государственного педагогического института. С 1965 по 1967 год Овсянников А. А. был избран председателем исполкома Гвардейского районного Совета депутатов трудящихся Калининградской области⁵³. Александр Александрович Овсянников был награжден следующими наградами: орденом «Знак Почёта» и медалью «За доблестный труд в Великой Отечественной войне 1941-1945 гг.».

После того, как Ладушкинский район вошёл в состав Багратионовского (постановление бюро обкома КПСС от 01.12.1962 года), в городе Ладушкин вместо райсовета был образован городской Совет народных депутатов. Первым председателем исполнительного комитета Ладушкинского горсовета стал **Борисов Сергей Тимофеевич**.

Родился он в 1925 году в селе Кротково Сенгилеевского района Ульяновской области в крестьянской семье. Уже в 14 лет, после окончания в 1939 году Кротковской неполной средней школы, начал работать в колхозе. С 16-ти лет (с 1941 года) – ученик в бухгалтерии, затем бухгалтер Кротковского сельпо.

В феврале 1943 года Борисов С. Т. был призван в ряды Советской армии. До июля 1943 года являлся курсантом 2-го Орджоникидзевогo военно-пехотного училища Приволжского военного округа. С августа 1943 года по июль 1944 года – разведчиком 77-го гвардейского стрелкового полка 26-й гвардейской стрелковой дивизии на Брянском, 1-м Прибалтийском и 3-м Белорусском фронтах. Был ранен и в июле-августе 1943 года находился на лечении в эвакогоспитале в городе Смоленске. С сентября 1944 года по октябрь 1945 года являлся командиром пулемётного расчета 25-го отдельного зенитно-пулемётного батальона 4-го корпуса ПВО на 3-м Белорусском фронте⁵⁴.

После окончания Великой Отечественной войны С. Т. Борисов остался в Советской Армии. Служил в Прибалтийском военном округе, в составе Группы Советских войск в Германии, в Западном округе Пограничных войск. Начинал он службу старшиной-писарем. А закончил – заместителем начальника пограничной заставы по политической части.⁵⁵ В 1948 году вступил в партию, в 1950 году окончил годичные курсы лейтенантов при I-м гвардейском Калининградском минометно-артиллерийском училище имени Красина, а с 1950 по 1953 годы – 10 классов вечерней средней школы при гарнизонном Доме офицеров в городе Эберсвальде (ГДР). В мае 1960 года Борисов С. Т. был уволен из рядов Советской Армии в

⁵¹ Там же. Л.20.

⁵² Там же. Л.38.

⁵³ Там же. Ф.1. Оп.52. Д.69. Л.5.

⁵⁴ Там же. Л.3 об.

⁵⁵ Там же. Л.15 об.

связи с сокращением Вооруженных Сил СССР в воинском звании «капитан».

С 1960 по 1963 годы работал заведующим организационным отделом Ладушкинского райкома КПСС до объединения района с Багратионовским. В январе 1963 году Борисов С. Т. был избран председателем исполнительного комитета Ладушкинского городского Совета депутатов трудящихся⁵⁶. Он умело сочетал свою работу с повышением общеобразовательного и политического уровня. С 1960 по 1965 годы заочно окончил Высшую партийную школу при ЦК КПСС.

С апреля 1965 по сентябрь 1967 года Борисов работал в Багратионовском райкоме КПСС сначала инструктором, затем, с сентября 1967 года – заведующим организационным отделом. С 1969 по 1970 годы – в производственном управлении сельского хозяйства райисполкома старшим специалистом по подбору и подготовке кадров⁵⁷. С 1970 года Сергей Тимофеевич являлся главным государственным инспектором по заготовкам и качеству сельскохозяйственных продуктов, а с 1973 года – государственным инспектором по закупкам и качеству сельхозпродуктов по Багратионовскому району⁵⁸.

Борисов Сергей Тимофеевич был удостоен следующих правительственных наград: ордена Красной Звезды (1944), медалей «За отвагу» (1943), «За боевые заслуги» (1953), «За освобождение Варшавы» (1945), «За взятие Кёнигсберга» (1945), «За победу над Германией» (1945), «30 лет Советской Армии и Флота» (1948), «40 лет Советской Армии и Флота» (1958), «20 лет Победы над фашистской Германией» (1965).

В 1965 году Борисова в Ладушкинском горисполкоме сменил **Андреев Михаил Васильевич**. Он работал председателем до 1967 года.

Следующим председателем горисполкома стал **Ларченков Николай Федорович** (март-август 1967 года). Он родился в 1922 году в деревне Плоское Сафоновского района Смоленской области в многодетной (11 детей) семье. В 1940 году призван в Красную армию, служил в Сибири и на Манчжурской границе. После демобилизации в 1946 году приехал на родину, работал председателем сельского Совета в деревне Плоское, женился. В 1952 году снова призван в армию, служил в городе Белая Церковь. После сокращения работал инструктором в райкоме партии, затем переехал в Калининград, работал инструктором в Балтийском районе города Калининграда. В ноябре 1956 года получил направление в Ладушкинский райком КПСС, с 1962 года был партторгом в совхозе Ладушкинский и заведующим парткабинетом. В марте 1966 года избран председателем горсовета города Ладушкина. В июле 1967 жизнь Н. Ф. Ларченкова трагически оборвалась в автокатастрофе.

С августа 1967 года на эту должность был избран **Грондовский Юлиан Константинович**. Родился он в 1914 году в селе Волица Андрушевского района Житомирской области, в крестьянской семье. В 1931 окончил 7 классов и поступил в школу ФЗО, после окончания которой, в 1934 году был направлен работать на Червонский сахарный завод.

В следующем году Грондовский Ю. К. был выдвинут Андрушевским районным комитетом ВЛКСМ инструктором по ликвидации неграмотности при РОНО. Через год должность упразднили, и Юлиан Константинович уехал из Житомирской области в город Электросталь Московской области. Устроился на завод № 12. Работал слесарем, мастером, секретарём цехового комитета ВЛКСМ завода, председателем профсоюзного комитета, заместителем начальника цеха, там же в 1942 году вступил в партию, избирался секретарём партбюро завода.

⁵⁶ Там же. Ф.327. Оп.42. Д.81. Л.2 об.

⁵⁷ Там же. Л.1.

⁵⁸ Там же. Ф.1. Оп.34. Д.138. Л.3

В 1944 году Юлиан Константинович – инструктор ГК ВКП(б). В том же году был направлен в партийную школу, которую окончил в 1946 году. После окончания партийной школы был избран секретарём партбюро того же завода № 12⁵⁹.

В Калининград Грондовский Ю. К. прибыл в апреле 1947 года по направлению ЦК КПСС. Его назначили заведующим орготдела Московского РК КПСС. В 1949 году он был освобождён от этой должности и направлен работать в политотдел 6-го отделения Литовской железной дороги инструктором. В 1952 году Юлиан Константинович был утверждён заместителем секретаря парткома железнодорожного узла, а в 1953 году избран секретарём партбюро Калининградского Паровозоремонтного завода⁶⁰. В 1954 году его утвердили заведующим оргинструкторским отделом Балтийского РК КПСС⁶¹.

В Ладушкинском городском Совете народных депутатов Грондовский работал председателем исполнительного комитета с 1967 года по 1968 год.

Его награды: медали «За трудовую доблесть» (1943), «За оборону Москвы» (1944), «За доблестный труд в Великой Отечественной войне» (1945).

С 1969 по 1975 годы исполком Ладушкинского городского Совета народных депутатов возглавляла **Романовскова (урождённая Гаврилова) Нина Николаевна**. Она, в отличие от своих предшественников, успела уделить большее внимание благоустройству города, созданию необходимых жилищно-бытовых условий для населения. По её инициативе в Ладушкине был построен водопровод, заасфальтировано большинство улиц, строился комбинат бытового обслуживания.

Родилась Гаврилова Н. Н. в 1938 году в селе Стефанидовка Ольховского района Волгоградской области, в крестьянской семье. После окончания 9-ти классов средней школы, в 1955 году поступила работать санитаркой в Волгоградскую областную клиническую больницу. Без отрыва от производства поступила учиться в школу медицинских сестёр Союза обществ Красного Креста и Красного Полумесяца, и уже на следующий год была переведена работать медицинской сестрой в физиотерапевтическое отделение той же больницы⁶². В 1957 году вышла замуж и выехала по месту службы мужа в город Куйбышев. Там окончила школу медицинских сестёр и стала работать в Куйбышевской объединенной больнице № 16.

В Калининградскую область Нина Николаевна приехала в связи с переводом мужа на новое место службы. В 1959 году приехала в посёлок Знаменск, затем в город Гурьевск, а в 1961 году – в город Ладушкин, где стала работать медицинской сестрой в городской больнице. Успешно сочетала свою работу с общественной деятельностью, неоднократно избиралась депутатом Ладушкинского горсовета. В 1963 году окончила 10 классов при Калининградской заочной средней школе⁶³. В октябре 1968 года Нина Николаевна Романовскова была избрана председателем Ладушкинского исполкома городского Совета депутатов трудящихся.

В характеристике Романовсковой Н. Н. отмечались её хорошие организаторские способности, исполнительность, умение самостоятельно решать проблемы. «Под руководством тов. Романовсковой Н. Н. исполком городского Совета проводил конкретную работу среди населения по закупкам излишек сельскохозяйственных продуктов. Доведённые планы и принятые социалистические обязательства ежегодно выполнялись. Хорошо работали постоянные комиссии городского Совета, их положительный опыт работы исполкомом районного Совета депутатов трудящихся был обобщён и доведён до других местных Советов района»⁶⁴.

⁵⁹ Там же. Л.3 об.

⁶⁰ Там же. Л.9.

⁶¹ Там же. Ф.1. Оп.104. Д.1459. Л.6.

⁶² Там же. Л.6 об.

⁶³ Там же. Л.10.

⁶⁴ Там же. Л.6 об.

Нина Николаевна успешно сочетала работу с учёбой. В 1975 году окончила Заочную высшую партийную школу при ЦК КПСС. Под её руководством городской Совет неоднократно выходил победителем социалистического соревнования среди городских и сельских Советов района.

С должности председателя исполкома горсовета в мае 1975 года она была избрана секретарем Багратионовского райкома партии⁶⁵. При оценке работы Романовской в эти годы, отмечается её активность, грамотность, стремление к использованию новых форм и методов работы. Кроме этого, она постоянно проводила работу по организации социалистического соревнования тружеников района, что оказало положительное влияние на экономические показатели промышленных предприятий, организаций, колхозов и совхозов⁶⁶.

В 1984 году Романовскую избрали председателем исполкома Светлогорского городского Совета народных депутатов. И в Светлогорске Нина Николаевна зарекомендовала себя трудолюбивым, добросовестным, инициативным работником, хорошим организатором. Обладая большим опытом руководящей деятельности, умело направляла и координировала усилия отделов исполкома, подведомственных ему предприятий и учреждений на решение задач социально-экономического развития города-курорта⁶⁷.

Нина Николаевна Романовская была удостоена следующих наград: юбилейная медаль «За доблестный труд. В ознаменование 100-летия со дня рождения В.И. Ленина» (1970), медаль «За трудовую доблесть» (1981).

Самый длительный период, с 1975 по 1985 год, исполнительный комитет Ладушкинского городского Совета Народных депутатов возглавлял **Венедиктов Валерий Семёнович**. При этом руководителе был продолжен курс на благоустройство города, развитие капитального строительства, улучшение медицинского и культурно-бытового обслуживания населения.

Родился Венедиктов В. С. в октябре 1945 года в городе Демидове Смоленской области, в семье служащих. В 1962 году окончил Демидовскую среднюю школу, вместе с родителями переехал в Калининградскую область. Сначала работал учеником шлифовальщика, затем – шлифовальщиком на Гусевском заводе светотехнической арматуры. В 1966 году Венедиктов В. С. окончил Лисинский лесной техникум по специальности техник-лесовод. После чего работал инженером охраны труда и техники безопасности Полесского леспрохоза Калининградского Управления лесного хозяйства. Переехал в город Черняховск, где работал инженером-конструктором отдела главного технолога Черняховского деревообрабатывающего комбината.

С июля 1966 года Министерством лесного хозяйства Венедиктов В. С. был направлен в Красноярскую авиабазу на должность инструктора авиадесантной команды на вертолет МИ-4. Затем переведен исполняющим обязанности лётчика-наблюдателя и направлен на учёбу в Центральную авиабазу в город Пушкин Московской области⁶⁸. В марте 1967 года, окончив лётные курсы, вернулся на работу в Красноярскую авиабазу, где работал лётчиком-наблюдателем Ачинского оперативного подразделения до октября 1968 года. Лётную работу Валерий Семенович был вынужден оставить по состоянию здоровья и вернулся в Калининградскую область.

В Калининграде с декабря 1968 года был инженером-теплотехником, но уже в мае 1969 года Калининградским управлением лесного хозяйства направлен в Домновское лесничество Железнодорожного лесхоза сначала помощником лесничего, затем лесничим. С января

⁶⁵ Там же. Л.27.

⁶⁶ Там же. Л.33.

⁶⁷ Там же. Ф.327. Оп.34. Д.24. Л.2.

⁶⁸ Там же. Л.8 об.

1972 года Венедиктов В. С. был переведён на ту же должность в Ладушкинское лесничество Багратионовского лесхоза. А в июне 1975 года был избран председателем исполкома Ладушкинского городского Совета депутатов трудящихся⁶⁹. Находясь в этой должности, он много внимания уделял производственной деятельности предприятий и учреждений города, а также улучшению медицинского, культурно-бытового обслуживания населения, благоустройству и капитальному строительству города. В 1976 году был принят в члены КПСС. Председателем исполкома Ладушкинского городского Совета депутатов трудящихся Венедиктов был до 1985 года. Потом работал начальником отдела по надзору за деятельностью прокуратуры Калининградской области.

В 1985 году председателем исполнительного комитета Ладушкинского городского Совета народных депутатов была избрана **Куликова Юлия Александровна**. Родилась она в 1936 году в селе Вилькишки Шилутинского района Литовской ССР. В 1952 году окончила среднюю школу в городе Советске Калининградской области. В 1953 году – Советское культпросветучилище, получив специальность «методист клубной работы». С марта 1954 года Куликова Ю. А. руководила художественной самодеятельностью технического училища № 7 города Севастополя. В декабре 1955 года вернулась в Калининградскую область и работала до августа 1957 года старшей пионервожатой Краснознаменной средней школы.⁷⁰ С 1961 года по 1963 год работала в Неманском районе Калининградской области лаборанткой маслозавода.

В сентябре 1963 года поступила в профессионально-техническое училище № 7 города Советска Калининградской области. Закончив его, через год, устроилась на Гвардейский маслосырзавод мастером-сыроделом. В 1967 году вступила в ряды КПСС. В 1969 году работала уже на Ладушкинском маслозаводе. С января – зав. производством, а с сентября того же года – директором Ладушкинского маслозавода⁷¹. Работая директором этого маслозавода, показала себя хорошим организатором, как отмечено в характеристике: «большое внимание уделяет вопросам технического перевооружения предприятия, мобилизации коллектива на решение производственных задач»⁷².

Под непосредственным руководством Ю. А. Куликовой завод освоил производство новых видов продукции, осуществил реконструкцию цехов и участков⁷³. Кроме того, Юлия Александровна руководила начальной политехколой. Одновременно работала над повышением своих профессиональных знаний. Без отрыва от производства закончила Калининградский госуниверситет по специальности правоведение. Активно участвовала в работе исполкома Ладушкинского городского Совета и среди избирателей своего округа.

С 1985 по 1987 год Куликова Ю. А. являлась председателем исполнительного комитета Ладушкинского городского Совета народных депутатов. После окончания полномочий руководила учебно-курсовым комбинатом и Ладушкинским домом культуры.

С 1987 по 1990 год – председателем исполнительного комитета Ладушкинского городского Совета народных депутатов являлся **Глушков Станислав Трофимович**. Родился Станислав Трофимович в 1951 году в посёлке Калиновка Черняховского района Калининградской области, в крестьянской семье. В 1969 году окончил среднюю школу города Советска Калининградской области и поступил в техническое училище № 1 города Калининграда по специальности фрезеровщик, но окончить его не успел, так как в мае 1970 года был призван в ряды Советской Армии. До мая 1972 года проходил действительную военную службу рядовым, в годы службы являлся редактором стенгазеты роты.

⁶⁹ Там же. Ф.327. Оп.46. Д.94. Л.1.

⁷⁰ Там же. Л.1 об.

⁷¹ Там же. Ф.327. Оп.46. Д.94. Л.4.

⁷² Там же. Ф.327. Оп.44. Д.83. Л.13.

⁷³ Там же. Ф.327. Оп.46. Д.18. Л.2

До сентября 1972 года Глушков С. Т. работал в Калининграде разнорабочим на торгово-заготовительной базе. Одновременно сдал экзамены в Калининградский политехникум на дневное обучение по специальности «обработка металлов резанием». В марте 1975 году окончил техникум и был направлен в город Киров на завод Почвомаш. Работал сначала мастером механосборочного цеха, затем – инженером-технологом III категории по штамповке. С октября 1976 по ноябрь 1981 года находился на военной службе⁷⁴. С ноября 1981 года работал в Учебно-курсовом комбинате города Ладушкина, сначала мастером производственного обучения, а с апреля 1982 года – заместителем директора комбината. Кроме того, являлся командиром добровольной народной дружины Учебно-курсового комбината, редактором стенгазеты комбината, членом Совета Дома культуры города Ладушкина⁷⁵. В 1983 году вступил в ряды КПСС.

С 1987 по 1990 год Станислав Трофимович Глушков являлся председателем исполнительного комитета Ладушкинского городского Совета народных депутатов. Был награждён медалью «60 лет Вооруженных Сил СССР»⁷⁶.

Николаю Николаевичу Красикову было суждено стать последним председателем исполнительного комитета Ладушкинского городского Совета народных депутатов. Его избрали в 1990 году. А работать в этой должности ему пришлось до 1992 года. Н. Р. Красиков родился в 1943 году в станице Кировской Ростовской области. Окончил Новочеркасское военное училище и Самаркандский государственный университет. Последним местом военной службы была воинская часть в городе Ладушкине. Воинское звание – полковник. Во время нахождения на посту главы администрации местного самоуправления, Н. Н. Красиков много внимания уделял сохранению экономического и социального положения в Ладушкине. По его инициативе был разработан Генеральный план города. Н. Н. Красиков скончался в 2006 году после тяжёлой болезни.

* * *

Итак, всем этим руководителям в разное время с 1947 по 1992 год довелось возглавлять Ладушкинский исполнительный комитет. На них лежала ответственность за руководство районом в плане административного, хозяйственного и социально-культурного устройства. Они координировали деятельность предприятий, учреждений, организаций, расположенных на территории района, занимались вопросами развития жилищно-бытового и коммунального хозяйства, народного образования, культуры, социального обеспечения.

В целом, представителям партийных и советских органов власти приходилось работать на своих ответственных постах в непростое время и решать сложные организационные вопросы. Для одних это было время организации и становления молодой области. Другие решали стратегические и текущие вопросы в период ее развития. Это получалось у всех по-разному. Были успехи, были и ошибки. Тем не менее, эти люди делали на благо Ладушкинского района всё, что могли.

В материале о главах исполнительной власти использованы также биографические сведения, предоставленные **В. И. Егоровой** и **О. И. Сенькиной**

⁷⁴ Там же. Л.2 об.

⁷⁵ Там же. Л.8

⁷⁶ ОГУ «ГАНИКО». Ф.121. Оп.1. Д.3. Л.195.

РУКОВОДИТЕЛИ ГОРОДА ЛАДУШКИНА В 1990-2010 ГОДАХ

КРАСИКОВ Николай Николаевич. Родился 23 апреля 1943 года в станице Кировская Ростовской области. В 1965 году окончил Новочеркасское военное училище, а в 1970 году – Самаркандский государственный университет. В июне 1990-январе 1992 года – председатель исполкома горсовета города Ладушкина. В январе 1992-ноябре 1996 года – глава администрации города Ладушкина.

ДУРНЕВ Николай Фёдорович. Родился 9 августа 1943 года на хуторе Лосево Краснодарского края. В 1965 году окончил Коломенское ордена Ленина ордена Красного Знамени командное артиллерийское училище, а в 1977 году – Пензенское высшее артиллерийское училище. Подполковник запаса. После демобилизации с 1989 года работал начальником баз отдыха «Берёзка» и «Лебединое». В ноябре 1996-ноябре 2004 годов – глава администрации муниципального образования «Город Ладушкин». С 2007 года – заместитель главы администрации.

ДЕМБИЦКИЙ Станислав Борисович. Родился 23 декабря 1937 года в городе Белорецке в Башкирии. В 1945 году переехал в город Балтийск. В 1961 году окончил инженерный факультет Ленинградского сельскохозяйственного института. Работал в Карелии. В 1964 году вернулся в Калининградскую область, работал механиком на военном заводе. В 1965-1967 годах – главный инженер зверосовхоза «Береговой» в городе Ладушкине. В 1967-1981 годах – главный инженер зверосовхоза «Прозоровский Зеленоградского района. В 1981-2003 годах – директор зверосовхоза «Береговой». В ноябре 2004-марте 2007 годов – глава администрации муниципального образования «Ладушкинский городской округ».

ЧЕРЕМИСИН Анатолий Васильевич. Родился 31 августа 1958 года в посёлке Садовое Багратионовского района. В 1985 году окончил исторический факультет Калининградского государственного университета. В 1985-1994 годах – учитель в Ладушкинской школе. В 1994-2002 годах – инспектор по делам несовершеннолетних в органах внутренних дел. Окончил Высшую школу МВД России, получил квалификацию «юрист». В марте-сентябре 2007 года исполнял обязанности главы администрации муниципального образования «Ладушкинский городской округ».

РАССОЛОВ Олег Александрович. Родился 2 июля 1969 года в городе Калининграде. В 1988-1990 годах служил в армии. В 1991 году окончил Калининградское мореходное училище, ходил в море техником-технологом. В 1993-2004 годах занимался предпринимательской деятельностью, был генеральным директором ООО «Пульс времени» и учредителем ряда фирм. С сентября 2007 года – глава администрации муниципального образования «Ладушкинский городской округ».

ЗАКОНОДАТЕЛЬНАЯ ВЛАСТЬ

Городское собрание депутатов города Ладушкина образовано **в апреле 1994 года**. Председателем избран **Николай Николаевич КРАСИКОВ**, совместивший эту должность с должностью главы администрации города.

15 февраля 1995 года образована Городская дума города Ладушкина.

27 сентября 1995 года дума получила название: «Городская дума муниципального образования «город Ладушкин»».

В ноябре 1996 года образован «Ладушкинский городской Совет депутатов». Председателем избран **Николай Фёдорович ДУРНЕВ**, совместивший эту должность с должностью главы администрации города.

В декабре 2004 года образован «Городской Совет депутатов муниципального образования «Ладушкинский городской округ». Председателем Совета избрана **Татьяна Александровна МАРТЫНОВА**.

«Ладушкинский вестник». – 2006. – 30 янв.; 2007. – 30 авг.
Агитационный материал по выборам 2004 года.

В составлении сведений о главах исполнительных органов власти города Ладушкина в 1947-1992 годах принимала участие сотрудник Государственного архива Калининградской области Варвара Ивановна Егорова.

СЕКРЕТАРИ ЛАДУШКИНСКОГО РАЙКОМА КОМСОМОЛА

Мария Алексеевна ЧУРАКОВА (1946-1947 годы)

М. А. Чуракова родилась в 1922 году в селе Владимирово Горьковской области. Образование среднее. Член ВЛКСМ с 1938 года. Член ВКП(б) с 1942 года. В 1939-1942 годах инструктор физкультуры ДСО «Спартак», помощник начальника спасательной службы райсовета ОСВОД, секретарь комитета комсомола судоремонтного завода в городе Чкаловске Горьковской области. В 1942 году ушла добровольцем в Красную армию, участвовала в боях как рядовой и как телеграфистка. В августе-декабре 1945 года работала секретарём райкома ВЛКСМ Чкаловского района Горьковской области. В 1945-1946 годах – слушатель Горьковской областной партийной школы. 29 ноября 1946 года утверждена 1-м секретарём Ладушкинского райкома ВЛКСМ. Освобождена от должности 26 декабря 1947 года, как «не обеспечившая руководство комсомольской организацией».

Борис Петрович КОЛЕСОВ (1947-1949 годы)

Б. П. Колесов родился в 1920 году в городе Калинин. Образование среднее. Член ВЛКСМ с 1939 года. Член КПСС с 1947 года. С 1941 года учился в Московском авиационном училище. В 1942 году был направлен на фронт начальником радиостанции, начальником роты связи. После войны работал 2-м секретарём Гусевского райкома комсомола. 26 декабря 1947 года утверждён 1-м секретарём Ладушкинского райкома ВЛКСМ. Освобождён от должности 14 июня 1949 года в связи с переходом на партийную работу.

Фаина Николаевна ТИТОВА (1949-1950 годы)

Ф. Н. Титова родилась в 1925 году в деревне Ротновский Вологодской области. Образование среднее. Член ВЛКСМ с 1940 года. Училась в Харьковском институте инженеров транспорта в 1942-1944 годах. Работала паспортисткой, инструктором райкома комсомола. В 1947-1948 годах – заведующая сектором учёта, заведующая организационным отделом, 2-ой секретарь Ладушкинского райкома комсомола. 14 июня 1949 года избрана 1-м секретарём Ладушкинского райкома ВЛКСМ. Освобождена от должности 15 февраля 1950 года.

Мария Сергеевна ТУМАНОВА (1950-1952 годы)

М. С. Туманова родилась в 1924 году в деревне Квашенка Ленинградской области. Образование среднее. Член ВЛКСМ с 1939 года. Член КПСС с 1947 года. В 1940 году поступила в Ленинградский педагогический институт. Эвакуировалась в Куйбышев. В 1942-1944 годах работала фрезеровщицей, секретарём комитета комсомола строительного треста, секретарём комсомола в ФЗО, заведующей организационным отделом Сестрорецкого райкома комсомола города Ленинграда. В 1947-1950 годах – заведующая оргинструкторским отделом, секретарём Гусевского райкома ВЛКСМ, инструктором Калининградского обкома ВЛКСМ. 5 февраля 1950 года избрана 1-м секретарём Ладушкинского райкома ВЛКСМ. Освобождена от должности 7 мая 1953 года в связи с переходом в аппарат райкома КПСС.

Иван Васильевич МАТВЕЕВ (1953-1955 годы)

И. В. Матвеев родился в 1925 года в деревне Красново Калининской области. Образование среднее. Член ВЛКСМ с 1942 года. Член КПСС с 1947 года. Учился в сельскохозяйственном техникуме. В январе 1943 года призван в армию, участвовал в боях, служил радио-телегра-

фистом и начальником радиостанции. В 1949 году направлен в город Ладушкин в районный отдел водного хозяйства. В 1950 году назначен начальником отдела водного хозяйства. 7 мая 1953 года избран 1-м секретарём Ладушкинского райкома ВЛКСМ. Освобождён от должности 30 октября 1955 года в связи с переходом на партийную работу.

Анатолий Григорьевич МАТУШКИН (1955-1950 годы)

А. Г. Матушкин родился в деревне Чертеж Молотовской области. Образование среднее. Член ВЛКСМ с 1946 года. Член КПСС с 1952 года. В 1943-1945 году – нормировщик на Соликамском ЦБК, в 1945-1946 годах – курсант авиационного училища, в 1946-1955 годах – механик ВВС в городе Мамоново, военрук в Мамоновской средней школе, инструктор Ладушкинского райкома ВЛКСМ. Заочно окончил лесотехнический институт. 30 октября 1955 года избран 1-м секретарём Ладушкинского райкома ВЛКСМ. Освобождён от должности 29 октября 1959 года в связи с переходом на партийную работу.

Николай Иванович ОСИПЕНКО (1959-1963 годы)

Н. И. Осипенко родился в 1935 году в посёлке Розливое Курской области. Образование среднее. Член ВЛКСМ с 1949 года. Член КПСС с 1957 года. Окончил железнодорожное училище. В 1953-1955 годах работал осмотрщиком вагонов в городе Феодосии. В 1955-1958 годах служил в Советской армии. С 1958 года работал инструктором Ладушкинского райкома ВЛКСМ. 27 октября 1959 года избран 1-м секретарём Ладушкинского райкома ВЛКСМ. Освобождён от должности 28 января 1963 года в связи с ликвидацией Ладушкинского райкома комсомола.

В информации использованы материалы из книги
«Как молоды мы были...». – Калининград, 2006.

КОГДА-ТО БЫЛ ТАКОЙ РАЙОН

7 сентября 1946 года Указом Президиума Верховного Совета РСФСР был образован Ладушкинский район с центром в городе Ладушкине (бывший Людвигсорт)⁷⁷. Своё новое имя город получил в честь Героя Советского Союза Ивана Мартыновича Ладушкина. Молодой лейтенант, командир танковой роты, героически погиб в одном из соседних селений, а похоронен в этом городке.⁷⁸

До официального переименования район назывался Хайлигенбайльским. Хайлигенбайль – город, входящий в состав района. По своим размерам он вполне мог составить конкуренцию Людвигсарту. 25 июля 1947 года ему дали имя Героя Советского Союза, подполковника Николая Васильевича Мамонова.⁷⁹

Два города в составе – это отличительный признак Ладушкинского района. Его территория располагалась на юго-западе Калининградской области. С запада земли района омывались водами залива Фришес-Хафф (ныне Калининградский). А на юге – граница с Польской народной республикой. Общая площадь района составляла 525 кв. километров.

О том, как начиналось освоение данной территории, говорится в докладной записке начальника Управления по гражданским делам Ладушкинского района В. В. Шкурина от 03.04.1947 года (копия).

В фондах ОГУ «ГАНИКО» есть документы и о районном центре. Этот маленький городок своими размерами статусу районного центра мало соответствовал. В протоколе самой первой партийной конференции Ладушкинской районной партийной организации есть тому свидетельство. В прениях выступил представитель воинской части тов. Плахотнюк, он так прямо и сказал: – «...Я хочу остановиться на вопросе: кто придумал центр района перевести из города Мамоново в город Ладушкин? Ведь Мамоново – это большой город, а Ладушкин – три дачи, которые, видимо, понравились районному начальству, и они перевели сюда район. Считаю это неправильным и думаю, что центр района будет все же перенесен в Мамоново – самый большой город в районе...».⁸⁰

Примерно о том же и докладная записка секретаря ВКП(б) С. Г. Дороченкова и начальника Управления по гражданским делам В. В. Шкурина от 03.04.1947 года. Обращались они к секретарю областного комитета партии Хохлову, начальнику областного Управления по гражданским делам Борисову и начальнику областного управления сельского хозяйства Стромскому. Суть записки в том, что Ладушкину не хватало земли и жилого фонда. Вплоть до того, что негде было разместить отделение Госбанка, больницу и другие необходимые городу и району предприятия и учреждения. Также не хватало и земельных угодий для обеспечения жителей города приусадебными участками, негде было обустроить городские выгоны, сенокосы. А главное, некуда было городу расти и строится в будущем. Вот и просили его руководители отрезать от угодий соседнего военного совхоза № 48 380 гектаров земли, непосредственно прилегающей к городу с востока, а в западную часть включить незастроенные и незаселенные 100 гектаров.⁸¹

С первых дней заселения района переселенцы взялись за работу, приспособив оставшееся от прежних хозяев этой земли оборудование, помещения. О том, как это происходило,

⁷⁷ Колганова Э. М., Строкин В. Н. «Страницы памяти». – Калининград, 1985. – С. 140-141.

⁷⁸ Там же. С. 138-139.

⁷⁹ ОГУ «ГАНИКО». Ф.198. Оп.1. Д.1. Л. 10.

⁸⁰ Там же. Ф.1. Оп.1. Д.83. Л.16-17.

⁸¹ ОГУ «ГАНИКО». Ф.198. Оп.1. Д.1. Л.17.

рассказывает «Докладная о проверке состояния промышленных предприятий военного городка и жилфонда города Мамонова на 15.06.1947 г.».

В октябре 1947 года председатель исполкома райсовета В. В. Шкурин докладывал участникам партийной конференции об окончании организационного периода в становлении района и перечислял первые достижения. «За год заселения и освоения хозяйства района принято и размещено свыше 400 семей колхозников-переселенцев, отремонтировано 450 домов... Район один из первых справился с весенним севом, подъемом паров, прополкой посевов и уборкой урожая, закончил озимый сев».⁸²

К этому времени в районе насчитывалось 10 колхозов. Именно им предстояло создать материальную базу для дальнейшего заселения района и его развития.⁸³ За колхозами было закреплено 10,5 тысяч гектаров земли. Был на то время в районе один совхоз, в его ведении находилось 7000 гектаров земли. Всего тогда осваивалось лишь 18 тысяч гектаров, а остальная земля была свободна и подлежала заселению и освоению в ближайшие годы.

Не больно богатым было наследство первых колхозов. Они имели на всех 225 голов лошадей, 465 голов крупного рогатого скота, 51 свинью и 98 овец. На все хозяйства в районе имелось 18 молотилок, 16 тракторов, 60 косилок, 47 жаток, 60 конных граблей.⁸⁴

Из промышленных предприятий в Ладушкинском районе действовали: Райпромкомбинат и промартель «Восход». На эти предприятия была возложена задача – обеспечить бытовое обслуживание населения и наладить выпуск продукции, необходимой селянам и горожанам. В состав Райпромкомбината входили швейная, часовая и слесарная мастерские. Кроме того, была бригада рыбаков, призванная наладить промысел в заливе и обеспечивать население свежей рыбой. Еще были мельница и парикмахерская. Ни комбинат, ни артель большими достижениями похвастать не могли.⁸⁵ Их руководителей часто меняли. Но все первые годы промышленность района в силу различных причин с планами не справлялась и подвергалась всесторонней критике.

Нельзя не отметить такой факт. Ладушкинский район в первые годы своего существования испытывал настоящий энергетический голод. В докладной записке «О мероприятиях по электрификации Ладушкинского района»⁸⁶ от 18.06.1947 года рассказывается, как проблема электроснабжения решалась до 1945 года и что необходимо сделать сейчас, чтобы обеспечить район электричеством.

Каждый населенный пункт до войны имел свою трансформаторную подстанцию (будку). Они замыкались на проходившую неподалеку от Цинтена кольцевую высоковольтную линию. Все дома и даже подсобные помещения у прежних хозяев были электрифицированы. Война вывела из строя имевшееся оборудование. Переселенцам приходилось, как в древние времена, жечь лучину. В Ладушкине была электростанция мощностью в 15 киловатт.⁸⁷ Энергии не хватало вновь созданным предприятиям и учреждениям. Улицы городов и сел после захода солнца погружались во тьму.

Воинские части имели автономное энергоснабжение, но его на гражданские нужды не хватало. Примерную потребность хозяйств в электроэнергии, и что необходимо для восстановления энергосети района докладывал в обком секретарь по кадрам Ладушкинского РК ВКП(б) Табелев.

До войны на территории, занятой ныне Калининградской областью, действовали 12 кок-

⁸² Там же. Л. 19.

⁸³ Там же. Л. 44.

⁸⁴ Там же. Л. 58-59.

⁸⁵ Там же. Д.12. Л. 22-23.

⁸⁶ ОГУ «ГАНИКО». Ф.1. Оп.2. Д.44. Л. 36.

⁸⁷ Там же. Оп.1. Д.103. Л.10.

согазовых заводов. Они обеспечивали газовое уличное освещение в городах и не только. Газифицированы были и некоторые жилые дома. Был такой завод и в Людвигсворте, но, увы, Ладушкину вместе с районом от довоенного изобилия мало что перепало.⁸⁸

И все-таки район постепенно налаживал свой быт, свою жизнь. К 1 сентября 1948 года в Ладушкинском районе проживало 10,9 тысяч человек.⁸⁹ А к концу этого года на второй партийной конференции руководству района уже было о чем отчитываться. За прошедший год в районе были организованы пять новых колхозов, а всего их стало 17. В итоге колхозники общими усилиями осваивали уже 23 тысячи гектар земли. Причем, несмотря на организационные недостатки, район лучше справился со всеми сезонными сельхозработами, рассчитался с государством, засыпал на хранение семена. То есть за прошедший год колхозы экономически окрепли. Помимо 15 сельскохозяйственных, были созданы и неплохо трудились 2 рыболовецких колхоза. И секретарь райкома С. Г. Дороченков докладывал в обком, что условия для развития рыболовной отрасли в районе есть. Он полагал, что можно организовать еще 2 рыболовецких колхоза. Четыре колхоза смогут добывать около 5 тысяч тонн рыбы. И если в г. Мамоново построить самостоятельный рыбозавод, будут созданы все условия для увеличения грядущих уловов.⁹⁰

Дети в Ладушкинском районе обучались в 16 начальных, 2 неполных средних, 1 средней школе. Всего в 1948 году в районе было 1538 учащихся. Для подготовки квалифицированных кадров рыбной промышленности в городе Мамоново был открыт учебный комбинат, где получали морские специальности 67 человек. Принимали пациентов 2 больницы и 4 медпункта. Были открыты 15 изб-читален и колхозных клубов. В районном центре имелся кинотеатр на 200 посадочных мест и районный Дом культуры; одна районная и пять сельских библиотек с достаточным количеством книг. Действовали две кинопередвижки, 28 магазинов и 4 чайных. В ближайшие годы в район должны были заселиться 180 семей. Планировалось организовать два новых колхоза.⁹¹

Ещё более заметны достижения ладушкинцев в 1950 году. Вот некоторые данные из справки «О состоянии Ладушкинского района».

...За три года в районе создано 20 колхозов с общим количеством 840 хозяйств. Мелкие колхозы руководство собиралось укрупнить. В результате должно быть образовано 5 сельскохозяйственных и 2 рыболовецких колхоза, 1 совхоз и 1 машинно-тракторная станция.

Тракторный парк МТС и совхоза состоял из 66 тракторов, кроме того, имелись 20 комбайнов и 16 грузовых машин. Электрифицированы 1 колхоз и 1 совхоз. Колхозы района в 1949 году выполнили государственный план заготовок хлеба – на 108,9%, картофеля – на 94,6%, мяса – на 79,3%, молока – на 77,8%. Заметно увеличилось и поголовье общественного скота в колхозах. Крупнорогатого скота – 1983 головы; свиней – 650 голов, 474 овцы и 749 лошадей.

Из промышленных предприятий в районе к 1950 году имелись: моторо-рыболовная станция, рыбозавод, райпищекомбинат, райпромкомбинат, райтоп, артель кооперации инвалидов с общей выработкой продукции в 1949 году на 10,6 млн. рублей. Торговая сеть района состояла из 33 магазинов и ларьков с товарооборотом в 24,2 млн. рублей. Издавалась районная газета «Коллективист» тиражом в 900 экземпляров.⁹²

Как самостоятельная административная единица Ладушкинский район просуществовал до декабря 1962 года. А 01.12.1962 года бюро Калининградского обкома КПСС приняло постановление «О перестройке организационной структуры партийного руководства

⁸⁸ Там же. Оп.2. Д.65. Л.1.

⁸⁹ Там же. Д.44. Л.33.

⁹⁰ Там же. Ф.198. Оп.1. Д.16. Л.118-118 об.

⁹¹ ОГУ «ГАНИКО». Ф.1. Оп.6. Д.56. Л.37-38.

⁹² Там же. Оп.37. Д.15. Л.5-6.

промышленностью и сельским хозяйством области». В результате в Калининградской области было проведено укрупнение существующих административных сельских районов и вместо шестнадцати создано восемь. Ладушкинский район был полностью присоединен к Багратионовскому. Новый район был назван Багратионовским, статус районного центра получил город Багратионовск.

С/х-отдел
Т. С. [...]
Тришас и 908-944
от 30/12-47
11

22/13

73

СЕКРЕТАРЬ КАЛИНИНГРАДСКОГО ОБЛАСТНОГО КОМИТЕТА ВП/А/ ТОВ. ХОХЛОВУ
НАЧАЛЬНИКУ ОБЛАСТНОГО УПРАВЛЕНИЯ ПО ГРАЖДАНСКИМ ДЕЛАМ ТОВ. ВОЛЫСЕРВ
КОПИЯ: НАЧАЛЬНИКУ ОБЛАСТНОГО УПРАВЛЕНИЯ С/ХОЗИСТВА ТОВ. СТРОДСКОМУ.

ПОДЛИННАЯ ЗАПИСКА

1) СОДЕРЖАНИЕ: Об организации в Ладушкинском районе в 1947 году новых колхозов и до приведении в существующие колхозы.

По Ладушкинскому району с сентября месяца 1946 года организовано 3 колхоза с общим количеством 300 семей переселенцев и земельной площадью 6424 га., из них: пахотной земли 2410 га.

Проектирование и отвод земель колхозам в порядке землуказаний, производится из примерного расчета заселения в этих колхозах до 360 семей. До приселения около 50 семей наиболее возможно по территориальному их расположению и расширению, путем восстановления и ремонта жилого фонда в основном в колхозах: /Им. Горького/ /Им. Черняховского/ и /Им. Кудышова/.

Колхоз Им. Горького - Поселок Лазеллау и Бренкдорф в данное время имеет 23 хозяйства, отведено 217 га. земли и землепользование может быть увеличено, в случае надобности, за счет окружающих зем. фондов. Имеется резерв жил-фонда в поселке Кенихсдорф или Гриввальде. Может быть доприселено 20 семей.

Колхоз Им. Черняховского поселок Владиау /Мотросово/ в данное время имеет 57 хозяйств, земли отведено 1230 га. условия аналогичны как и в колхозе Им. Горького, может быть доприселено 15 семей.

Колхоз Им. Кудышова, поселок Пограничный /Цитен / в данное время имеет 45 хозяйств, земли отведено 1300 га, и может быть удобно дорезано за счет смежных зем-фондов, имеется в самом поселке Пограничный резерв жил-фонда, годного к ремонту и восстановлению. Может быть доприселено 20 семей.

В 3-х колхозах западной части района а именно: Путь Ленина, Победа и Путь к Коммунизму по их географическому положению по смежности с погран-зонай и по побережью залива Фриш-гаф дальнейшее расширения земледользования за счет зем фондов затруднительно или экономически не целесообразно; в них достаточно только укрплектов

число семей до проектируемого при организации, общим количеством 20 семей. 26 14

Планом организации новых переселенческих колхозов в районе предусмотрено образовать 3 колхоза с общим количеством около 200 хоз. Наиболее удобным ~~пунктом~~ для организации новых колхозов в районе 12

будут :

1. Населенные пункты: Першкин, Поплистен и Ленгитен; земельная территория - свободный зем фонд. Все 3 поселка и пригодные для жилья дома в них заняты немцами. Необходимо все немецкое население выселить и приступить к необходимому ремонту и оборудованию помещений для заселения колхозниками переселенцами в количестве 40 хозяйств.
2. Поселок Хермсдорф, у пограничной линии с Польшей, ни кем не занят. Окружающие земли свободный зем фонд, жилых и хозяйственных построек достаточно, но необходимо ремонтировать. Возможно заселить 45 хозяйств.
3. Город Брандербург, весь жилой фонд занят главным образом рабочими и служащими завода № 820, который предполагал там организовать подсобное хозяйство, но отвод земли до сих пор в установленном порядке не оформлен и не зарегистрирован; организация колхоза здесь возможна только при условии уменьшения территории подсобного хозяйства завода № 820 с 1980 га. до 800 га. и выселения из домов рабочих этого завода, а так же ликвидации подсобного хозяйства Юн. Вал. флота, расположенного в основном поселке Луиенгоф. Для района организация колхоза в г. Брандербурге весьма желательна и необходимо, так как там будет Административный центр - С/совет, поэтому присим оказать всяческое содействие к освобождению жил фонда по г. Брандербургу от рабочих и служащих завода № 820 с ликвидацией вышеуказанных подсобных хозяйств. Возможно поселить 40 хозяйств.
4. Населенные пункты : Варгитен, Потранкен и Первишкен; последний ни кем не занят. Земельная территория занята подсобными хозяйствами строительства № 54 ВВО и В/частью п.п. 36434; смежные земли с 1 га - зем фонд. При условии ликвидации в этом месте указанных подсобных хозяйств - удобное место и хорошие условия для размещения колхоза 45 хозяйств. Для ликвидации или перемещения подсобных хозяйств строительства № 54 ВВО и В/части 36434 внутри района и организации там колхоза необходимо содействия Областных организаций.

024 15

5. Заселив населенные пункты: Перикон, Брандербург и Ворбиген - Первильтен там будет кустан из 3-х непосредственных смежных колхозов, что будет удобно для руководства ими Районными организациями и обслуживания в Агротехническом отношении,

По существу настоящей докладной записки,
Просим Вашего содействия и соответствующего решения.

11

СЕКРЕТАРЬ ЛАДУШКИНСКОГО РАЙКОМА ВКП/б/

С. Дорощенков /ДОРОЩЕНКОВ/

НАЧАЛЬНИК УПРАВЛЕНИЯ ПО ГРАЖДАНСКИМ ДЕЛАМ

ЛАДУШКИНСКОГО РАЙОНА

И. Шкурин

/ШКУРИН/

3/10-47

ВВРО ЛАДУШКИНСКОМУ РК. Вкп(б)

От комиссии: в составе

Тярикова В. В. Чистакова В. Е. Палтусова А. М.

Камзель А. Д.

ДОКЛАДНАЯ

Опроверке состояния промышленных предприятий и военного городка и жилищного фонда город Мамонova на 15.06.1947г.

1. В городе Мамонове имеется военный городок, в котором раньше размещалось немецкое Артуцилище. Городок состоит из 5ти 3х. этажных корпусов, площадью кв. метров 10500. где раньше находились немецкие казармы, дома требуют капитального ремонта, как стекло, рамы, пробойны крыши, стен, дверей и прочие, 16- 2х. этажных корпуса где раньше размещался немецкий офицерский состав (КВОРТИРЫ) площадью 17500 кв. метров, требует средний и капитальный ремонт, в основном. Печи, рамы, стекла, шиты, побелка и т. д. из них 2 корпуса требуют капитальный ремонт, кладка стен, ремонт потшков, крыши, дверей рам, стекла, кроме того в городке имеется всего 10 гаражей исправных и кроме того требуют ремонт 2 гаража.

Комиссия считает целесообразным использовать военный городок, для открытия Сельхозинститута так, как военный город расположен в юго западной части окраин города, где имеется полная возможность организовать опытное поле, для института, имеется подобное помещение для сельхозмашин и животноводства.

Главное имеется достаточное количество жилищной площади, для студентов на 1700 человек из расчета 5метров на 1 человека, квартир преподавателям. Из 3-5 комнат, кухни, ванны и уборной, теплый калидор, в количестве 88 квартир столовая для студентов в местимасть на 400 человек, столовая преподавательского состава где имеется клуб, буфет и остальные вспомогательные помещения в городке имеется учебный корпус площадь 2100 кв. м. в местимасть учащихся. 1500-2000 человек.

Выше указанные жилищная площадь, для студентов, квартир для преподавателей, учебный корпус, столовая требуют в основном текущего ремонта. Весь городок отапливается паровой системой, оборудование исправно, залита водой.

2. Из промышленных предприятий в городе Мамонове можно восстановить на основе бывшей немецкой промышленности:

а) Вогранка на бывшем сельхоз заводе имелся цех вышловки металла для заготовок, где имеется возможность восстановить не требует больших затрат, так как имеющие вогранки требуют одна текущего ремонта и вторая капитального ремонта, сам корпус литейного цеха требует капитального восстановления.

Указанные вогранки могут работать на базе имеющегося большого количества металлолома на территории нашего Района оставшегося после великой отечественной войны.

б) На бывшей металлической фабрике которая не подлежит восстановлению виду разрушений, на оборудование сохранившееся как (станки строгательные, сверляльные, долбильные, ленточные пилы и т. д. перевести в местечко Перкишино где имеется лесопильный завод и на базе этот построить цех по изготовлению мебели.

в) Масло завод где сохранилось в основном оборудование завода (машинное отделение, варочной сырной цех, масло- сыро хранилища, автоклавное и др. гие).

Требуется капитальный ремонт самого здания, - перекладка частично окон, перекрытия крыши, изготовление, рам, дверей, оконных и дверных коробок.

г) Газовый завод: имеются печи, для выработки газа, газохранилища, подвозные пути.

ного ремонта перекрытие крыши.

Д) Построить рыб завод на заливе поселок Розенберг, где имеется ~~где имеется~~ ~~лихх немецкихх самого необих~~ ~~находящие~~ рыболовецкие бригады Валриотреста, но неимеющего самого необходимого сооружения и оборудования; для обработки и сохранения рыбопродукции.

Считаем необходимым в нашем районе организовать два рыболовецких колхоза, в население пункта, Бранденбург, Патассорт, для организаций выше указанных колхозов организовать.

Переселение таких колхозников, которые хорошо знакомы с рыбной ловлей.

е) В городе Мамонове имеется свободной жилищной площади в количестве 9200 кв. метров, что обеспечит рабочих и служащих занятых на работе предприятий подлежащих восстановлению.

Председатель комиссии /Тыриков./
Член комиссии /Мистакова./
Член комиссии /Палтусов./
Член комиссии /Камзель./

ЛАДУШКИНСКИЙ РАЙОН

(СПРАВКА)

Ладушкинский район расположен в западной части Калининградской области. Районный центр – город Ладушкин – находится в 30-ти километрах от областного центра, города Калининграда, и связан с ним железной дорогой. В районе крупным промышленным центром является город Мамоново.

Рельеф местности в основном равнинный, в отдельных местах всхолмлённый. Имеются небольшие речки, ручьи, пруды и озёра. На территории района много лесных участков, состоящих из сосны, ели, берёзы, липы и других пород. В лесах водится много пушного и дикого зверя: куницы, лисицы, дикий кабан, дикие козы и боровая лань, а также растут грибы и ягоды. В болотах и озёрах много водоплавающей дичи и рыбы. Климат мягкий, влажный, со значительным выпадением осадков. Лето умеренное, не жаркое, а зима короткая, мало-снежная и без сильных морозов. Лучшим временем года считается август и сентябрь. Выпас скота продолжительный. Почвы района в основном дерново-подзолистые: лёгкие суглинки и супесчаная. Состав почвы хорошо отзывчив на внесение органических и минеральных удобрений и даёт значительное повышение урожайности.

Ладушкинский район организован в 1946 году. Он имеет в своём составе два городских и пять сельских Советов, на территории которых размещаются пять укрупнённых сельскохозяйственных артелей, два рыболовецких колхоза, крупный молочный совхоз, машино-тракторная станция, охотничий заповедник. Из промышленных предприятий в районе имеются крупный рыбоконсервный комбинат, райпромкомбинат и артель по изготовлению одежды и обуви, райпищекомбинат и другие учреждения по коммунально-бытовому обслуживанию населения. Имеются две торгующие организации: райпо и рыбкооп. В их ведении четыре столовых и двадцать три магазина.

В районе функционируют двадцать школ. Их них две – десятилетние. Для повышения общеобразовательного уровня молодёжи работают вечерние школы рабочей молодёжи. Имеются две больницы и семь медпунктов. Население обслуживают два кинотеатра и четыре кинопередвижки. Работают районный Дом культуры и районная библиотека на 19 тысяч экземпляров книг, городская библиотека в городе Мамоново, десять сельских и два колхозных клуба и шесть сельских библиотек.

Всем сельскохозяйственным артелям закреплено достаточно удобных земель, вполне обеспечивающих развитие задач, поставленных сентябрьским Пленумом ЦК КПСС. Из посевных культур в районе широко распространены и культивируются озимая рожь, озимая и яровая пшеница, ячмень, овёс, горох, вика, клевер, тимофеевка, картофель, овощи и корнеплоды. С развитием общественного животноводства потребовались дополнительные мероприятия по увеличению запасов грубых и сочных кормов. В 1954 году колхозы провели посев кукурузы на силос и зелёный корм и добились хороших урожаев.

Воодушевлённые решением сентябрьского Пленума ЦК КПСС, колхозники в 1954 году успешно справились с уборкой урожая и посеяли озимых на 1500 гектаров больше, чем было в 1953 году. Они ведут борьбу за дальнейшее развитие животноводства, повышение его продуктивности, расширение посевных площадей и повышение урожайности всех сельскохозяйственных культур.

Из газеты «Коллективист» за 1955 год.
Публикация: О. И. Сенькиной

ПРОТОКОЛ № 1
ПЕРВОЙ СЕССИИ ЛАДУШКИНСКОГО
РАЙОННОГО СОВЕТА ДЕПУТАТОВ ТРУДЯЩИХСЯ
28 ДЕКАБРЯ 1947 ГОДА

(ИЗВЛЕЧЕНИЯ)

Присутствовали 22 депутата и 40 приглашённых.

ПОВЕСТКА ДНЯ

1. Выборы мандатной комиссии Ладушкинского районного Совета депутатов трудящихся.
2. О подготовке к весеннему севу колхозов и совхозов района.
3. Выборы председателя, заместителя, секретаря и членов исполкома районного совета.
4. Образование отделов исполнительного комитета районного Совета депутатов трудящихся и утверждение заведующих отделами.
5. Образование постоянных комиссий районного Совета депутатов трудящихся и выборы состава их.

РЕШИЛИ:

...б. Утвердить график вывоза навоза по колхозам района на период подготовки к весеннему севу с 1-го января по 30 января 9000 тонн, и с 1-го февраля по 28 февраля 2600 тонн, с 1 марта по 25 марта 2600 тонн в разрезе колхозов. Всего 8300 тонн.

...б. Для получения высококачественного навоза организовать в колхозах, подстилочный материал пропускать через соломорезку.

...в. Ежедневно выделять согласно графика и рабочих планов для вывозки навоза 70% рабочих лошадей колхозов.

...19. Обязать редактора районной газеты тов. Хижняк, чтоб газета «Коллективист» была не только отображением хода подготовки к весеннему севу, итогов социалистического соревнования колхозов, МТС и совхоза № 48, но и первым агитатором и пропагандистом за быстрые темпы работ, за доброкачественное выполнение всех мероприятий, за внедрение передовой агротехники, за культуру земледелия и получения высоких урожаев сельскохозяйственных культур.

...III. Избрать исполком районного Совета депутатов трудящихся из семи человек:

1. Доронченков Сергей Григорьевич.
2. Кольцов Иван Матвеевич.
3. Соколов Василий Андреевич.
4. Палтусов Александр Михайлович.
5. Шкурин Василий Васильевич. *(председатель)*
6. Чекулаев Василий Семёнович. *(секретарь)*
7. Серых Митрофан Дмитриевич.

...ПЛАН ПОДГОТОВКИ К ВЕСЕННЕМУ СЕВУ *(перечень колхозов и хозяйств района)*

Путь Ленина, Победа, Путь к коммунизму, Имени Горького, Имени Чернышевского, Имени Куйбышева, Советский пограничник, Имени Сталина, Имени Калинина, Имени Ворошилова, подсобные хозяйства рыболовецких колхозов «30 лет Октября» и «Балтиец», совхоз № 48.

Государственный архив Калининградской области, ф. 200, оп. 3, ед. 1.

СПИСКИ ДЕПУТАТОВ ПЕРВОГО СОЗЫВА СЕССИИ ЛАДУШКИНСКОГО РАЙОННОГО СОВЕТА ДЕПУТАТОВ ТРУДЯЩИХСЯ В 1947 ГОДУ

Депутаты Ладушкинского городского Совета

1. Кольцов Иван Матвеевич
2. Шкурин Василий Васильевич
3. Горбунов Василий Федорович
4. Табелев Дмитрий Михайлович
5. Пиров Анатолий Пирович
6. Кузьмина Прасковья Федоровна
7. Кузнецова Евдокия Ильинична
8. Чекмарев Иван Иванович
9. Шакин Николай Никитович
10. Секирин Петр Федорович
11. Окладнев Алексей Федорович
12. Котиков Виталий Алексеевич
13. Владимиров Михаил Васильевич
14. Мороз Александр Титович
15. Бурлака Валентина Фёдоровна
16. Нечаева Ада Александровна
17. Баканова Ирина Георгиевна
18. Потапова Мария Карповна
19. Титова Федосия Николаевна
20. Окопинцева Любовь Федоровна
21. Георгиевская Екатерина Ивановна

Депутаты Мамоновского сельского Совета

1. Бударенкова Евдокия Ивановна
2. Гелер Розалия Зельмановна
3. Замжитский Владимир Михайлович
4. Ахмедтин Хады
5. Литвиненко Николай Петрович
6. Костылев Иван Васильевич
7. Еремчук Григорий Николаевич
8. Ильин Павел Ефтесеевич
9. Ермолаев Григорий Павлович
10. Сапожников Василий Кириллович
11. Карюхина Мария Степановна
12. Лужков Константин Петрович
13. Чугунов Дмитрий Петрович
14. Кудашева Васса Кирилловна
15. Кураев Василий Петрович
16. Петрова Лидия Ивановна
17. Карюхина Вера Александровна
18. Дубовицкий Владимир Павлович

19. Баранова Юлия Гавриловна
20. Мамыкина Анна Дмитриевна
21. Поташева Анастасия Арсентьевна
22. Куркина Наталья Емельянова
23. Пиганенко Андрей Владимирович
24. Козлов Николай Прохорович
25. Канашкин Владимир Петрович

Депутаты Ново-Московского сельского Совета

1. Елисеев Николай Александрович
2. Наумычева Татьяна Александровна
3. Егоров Михаил Наумович
4. Жаркова Евдокия Ивановна
5. Киреев Семен Семенович
6. Егорова Зоя Ивановна
7. Пряхина Александра Даниловна
8. Маравина Елена Васильевна
9. Грошев Николай Данилович
10. Дикарев Иван Константинович
11. Ершов Александр Осипович
12. Хатова Зинаида Дмитриева
13. Васильев Савва Николаевич
14. Ситникова Екатерина Павловна
15. Кармолит Иван Макарович
16. Галашов Александр Алексеевич
17. Мартынов Семен Иванович
18. Коренский Константин Антонович
19. Маравин Леонид Григорьевич

Депутаты Ушаковского сельского Совета

1. Пименов Павел Васильевич
2. Винокуров Петр Иванович
3. Плохов Василий Петрович
4. Уханкина Мария Ивановна
5. Малеева Мария Феофановна
6. Макаров Михаил Иванович
7. Буров Валентин Андреевич
8. Пристолова Мария Федоровна
9. Семин Николай Иванович
10. Бершова Елизавета Михайловна
11. Худышева Клавдия Андреевна
12. Долина Клавдия Леонтьевна
13. Зимин Иван Яковлевич
14. Зайцев Иван Иванович
15. Бахлина Анна Васильевна

Депутаты Корневского сельского Совета

1. Морозов Тимофей Тихонович
2. Беспалова Антонина Андреева
3. Молчанов Александр Павлович
4. Дементьева Анна Александровна
5. Радаев Максим Сергеевич
6. Тенькова Мария Федоровна
7. Плеханова Анастасия Павловна
8. Шанарь Илларион Илларионович
9. Судницин Василий Егорович

Депутаты Пограничного сельского Совета

1. Ермаков Иван Васильевич
2. Бубнов Михаил Григорьевич
3. Солонин Иван Трофимович
4. Сергеева Евдакия Николаевна
5. Герасёва Наталья Федоровна
6. Портнов Анатолий Алексеевич
7. Егоров Павел Григорьевич
8. Кочкурова Елизавета Ивановна
9. Архипов Иван Степанович

Депутаты Пятидорожного сельского Совета

1. Карушина Татьяна Акимовна
2. Шишинов Сергей Иванович
3. Дружинин Иван Яковлевич
4. Радошкевич Антонина Ивановна
5. Серов Никит Андреевич
6. Кирилов Александр Иванович
7. Гавриков Александр Степанович
8. Меркулов Василий Иванович
9. Ишутина Анна Васильевна

Государственный архив Калининградской области, ф. 200, оп. 3, д. 5

Списки подписаны (отдельно каждый лист на сельсовет) секретарём исполкома райсовета В. Чекулаевым. В архиве находятся не первые экземпляры списков, некоторые фамилии прочитываются с трудом, поэтому возможны неточности в воспроизведении. Орфография написания фамилий и имён сохранена по подлиннику.

Выписки: А. Б. Губина

СОВХОЗ «БЕРЕГОВОЙ»

Зверосовхоз «Береговой» создан в Ладушкинском районе на основании приказа № 6 министерства Сельского хозяйства РСФСР от 6 августа 1960 года и приказа № 17 по Калининградскому областному управлению сельского хозяйства от 26 января 1961 года: *«Организовать звероводческий совхоз «Береговой» на землях Госфонда площадью 159 гектаров с центральной усадьбой в посёлке Береговой Ладушкинского района.* Границы зверосовхоза «Береговой» определены решением № 41 исполкома Ладушкинского райсовета от 11 февраля 1961 года, площадь земельного надела увеличена до 258 гектаров.

Согласно приказу № 22-а Калининградского областного управления сельского хозяйства от 25 января 1961 года директором зверосовхоза «Береговой» назначен **Александр Михайлович Ильин**. Зверосовхозу было дано задание по развитию звероводства согласно решению № 170 Калининградского облисполкома от 23 марта 1961 года:

Название зверосовхоза	Поголовье самок норки на 1 января				Будет сдано шкурки норки в 1965 году
	1962	1963	1964	1965	
Береговой	2400	4800	6600	8000	36000
Мамоновский	2400	5000	7200	9000	40500
Новоселовский	2400	4000	5000	6000	27000
Итого	7200	13800	13800	23000	103500

Согласно отчёту за 1961 год, в зверосовхозе «Береговой» по состоянию на 1 января 1962 года находилось 3123 молодняка норок, которые были закуплены в 1961 году.

На начало 1963 года в совхозе было 6000 норок, на начало 1964 года – 6463 норки, на начало 1965 года – 7275 норок.

В 1972 году основным направлением зверосовхоза «Береговой» стало разведение ценных пород норки. Норки выращивались серебристо-голубые, тёмно-коричневые и «Виолетт». Шкурки продавались на экспорт.

В 1983 году зверосовхоз «Береговой», постоянный участник ВДНХ (Всесоюзная выставка достижений народного хозяйства в Москве), получил на международной выставке в Лондоне поощрительный приз.

Количество самок основного стада на начало 2005 года – 25000 голов, на начало 2006 года – 27000 голов.

Руководители зверосовхоза «Береговой»:

- Александр Михайлович Ильин в январе 1961 года – июль 1963 года.
- А. В. Березен в июле 1963 года – начало 1964 года.
- Александр Сергеевич Пальцын в начале 1964 года – сентябрь 1964 года.
- Василий Павлович Советников в сентябре 1964 – октябрь 1964 года.
- Виктор Андреевич Мирошниченко в октябре 1964 года – апрель 1969 года.
- Юрий Тихонович Тихонов в апреле 1969 года – июнь 1981 года.
- Станислав Борисович Дембинский в июне 1981 года – 2003 год.
- Леонид Станиславович Дембинский с 2003 года.

Далее воспроизводится акт от 19 декабря 1964 года приёма-передачи совхоза «Береговой» при смене руководителей.

Источники:

1. Справка составлена на основании документов Государственного архива Калининградской области из фонда «Зверосовхоз Береговой». Фонд 892, опись 1, дела 1, 2, 3, 5, 9, 13, 14, 18.

2. Дембицкий Л.С. «Береговому» 45 лет!» // «Кролиководство и звероводство». – 2006.

3. Историческая справка, составленная зав. междуведомственной архивом по личному составу Е. Гайворонской.

4. Историческая справка, составленная зав. Багратионовским райгорархивом М. Б. Якушевой.

Выписки: А. Б. Губина

ОАО «ЛАДУШКИНСКИЙ СЫРОДЕЛЬНЫЙ ЗАВОД»

Ладушкинский сыродельный завод образован в 1964 году в городе Ладушкин Калининградской области. Занимает территорию площадью 9202,8 кв.м. На территории предприятия расположены: производственное здание с трансформаторной подстанцией, котельная, работающая на газовом топливе, проходная, химводоподготовка, склад готовой продукции, цех по сборке микроволновых печей. Здание производственного корпуса доменной постройки.

До 1993 года Ладушкинский сыродельный завод находился в государственной собственности. Письмом Калининградского территориального управления Государственного комитета по антимонопольной политике РФ от 03.02.1993 года № 59-04, получено согласие на преобразование Ладушкинского сыродельного завода в акционерное общество открытого типа (АООТ) «Ладушкинский сыродельный завод».

Распоряжением Комитета по управлению имуществом Администрации Калининградской области от 16.02.1993 года № 80-р Ладушкинский сыродельный завод преобразован в акционерное общество открытого типа АООТ «Ладушкинский сыродельный завод» и выведен из государственного реестра государственных предприятий.

Решением Малого Совета Багратионовского районного Совета народных депутатов Калининградской области от 17 февраля 1993 года № 100 зарегистрировано Акционерное общество открытого типа «Ладушкинский сыродельный завод». Выдано свидетельство о государственной регистрации предприятия № 013 (цифра неразборчива) серия БР (буквы неразборчивы), что явилось основанием для издания приказа по предприятию о преобразовании Ладушкинского сыродельного завода в акционерное общество открытого типа «Ладушкинский сыродельный завод». Приказ по предприятию № 15-б от 20.02.1993 года.

В 1999 году решением правительства РФ проведено переименование акционерного общества открытого типа в открытое акционерное общество (ОАО) «Ладушкинский сыродельный завод» и проведена перерегистрация. Свидетельство № 05 от 30 марта 1999 года выдано Администрацией муниципального образования «Город Ладушкин».

С сентября 2003 года предприятие прекратило свою деятельность по приёму и переработке молока и приступило к реконструкции и перепрофилированию производства по сбору бытовой техники.

В настоящее время оказываются услуги по выработке и доставке пара, сдача помещений в аренду.

Генеральный директор – К. А. Тузова

Копия исторической справки по Ладушкинскому сырзаводу,
датирована 2008 годом.

Публикация: Л. Н. Семичевой

Копия

Проверяется первый раз

4 апреля 1958 года

г. Ладушкин

А К Т

Мною, зав. райгосархивом Араповой на основании приказа МВД СССР от 1 июня 1956 года за номером 360 с разрешения начальника ДЭУ 71 произведена проверка текущего делопроизводства в Ладушкинском дорожно-эксплуатационном участке 71.

Ладушкинский дорожно-эксплуатационный участок 71 начал свою деятельность с 1957 года, на основании приказа Министра автомобильного транспорта и шоссейных дорог РСФСР от 24 апреля 1957 года за номером 193 и решением Калининградского облисполкома за номером 254 от 5 (*неразборчиво*) 1957 года. Подведомствен Калининградскому управлению автомобильного транспорта и шоссейных дорог. Функция, строительство и ремонт шоссейных и грунтовых дорог Ладушкинского района. Структурных частей не имеет.

Текущее делопроизводство.

Номенклатура дел на 1958 год составлена. Дела заведены согласно номенклатуре дел. Документы подшиваются. Журналы регистрации входящей и исходящей корреспонденции заведены и заполняются правильно.

Проверку произвела зав. райгосархивом

(Арапова)

С актом ознакомился бухгалтер

(Житлов)

Публикация: Л. Н. Семичевой

ХРОНОЛОГИЯ

1200 – Возможно, около этого времени на месте будущего Ладушкина вырос молодой дубок, сохранившийся до наших дней.

1246 – Основана крепость Ленценбург в устье реки Прусос (существовала до 1266 года).

1261 – Крупное сражение в устье реки Прусос между Тевтонским орденом и пруссами под предводительством Геркуса Мантаса, поражение Тевтонского ордена.

1266 – Основана крепость Бранденбург (Ушаково).

1301 – Поселение Хайлигенштадт (потом Хайлигенбайль, потом Мамоново) получило кульмские права и городской статус.

1324 – Не подтверждённая документально дата основания поселка на месте нынешнего Ладушкина.

1352 – Поселение Цинтен (Корнево) получило городские права.

1390 – В конце 14-го века в Пёршкене (Ново-Московское) освящена церковь.

1400 – В конце 14-го – начале 15-го веков в Бладиау (Пятидорожное) освящена церковь.

– В 14-м веке в Цинтене (Корнево) освящена церковь.

– В Хайлигенбайле (Мамоново) на рубеже 14-15 веков освятили церковь.

1585 – На исторической географической карте обозначена деревня **Патерсорт** (Береговое).

1586 – Деревня **Пёршкен** (Ново-Московское) получила право выборы старосты.

1598 – Имеются сведения об устройстве бумагоделательной мельницы возле будущего Людвигсорта.

1597 – 10 октября 1597 года бумагоделательная мельница перешла во владение кёнигсбергского газетного фабриканта Георга Остербергера (1542-1602). Потом у мельницы были другие владельцы.

1709 – Мельница перешла во владение Фридриха Людвиг фон Гольштейн-бека (1653-1728). Вскоре после этого появилось название **ЛЮДВИГСОРТ**.

1780 – Мельница, как форверк, входила в имение Шарлоттенталь.

1785 – В «Топонимическом справочнике» зафиксированы:

- **имение Людвигсорт**, состоящее из двух очагов (хозяйств), наделённое кульмским правом, с административным подчинением Бранденбургу, по церковной принадлежности – к церкви в Пёршкене (Ново – Московское);

- **государственная деревня Патерсорт** (Береговое);

- **кульмское поместье Шарлоттенталь** (Дубки);

- **садовые домики в Кляйн Хоппенбрух** (Ульяновка).

1795 – При реставрации церкви в Пёршкене (Ново-Московское) в ней установили орган.

1805 – В Гермсдорфе (Пограничный) освятили церковь.

1816 – Владельцем имения Людвигсорт зафиксирован учитель Иоанн Готтлиб Якоб Теофил Нанке (1763-1835).

1820 – Население **Людвигсорта** составило 20 человек и состояло из 4-х очагов (хозяйств), владельцем имения являлся Оестрайх.

– Население Патерсорта (Береговое) составило 97 человек.

– Население Пёршкена (Ново-Московское) составило 115 человек.

1853 – На железнодорожной линии Кёнигсберг-Берлин открыта станция Людвигсорт.

1858 – Владельцем имения Людвигсорт становится Герман Дуглас (1840-1895) – сын кёнигсбергского янтарного магната Карла Дугласа.

1861 – В октябре, по пути на коронацию в Кёнигсберге, в Людвигсорте остановился германский император Вильгельм Первый.

1889 – Население Людвигсорта составило 287 человек, имение принадлежало семье Дугласов.

1894 – На станции Людвигсорт построено здание вокзала.

1899 – После смерти владельца замка Георгенбург Александра фон Симпсона (1853-1899), имение Людвигсорт купила его вдова Эллен фон Симпсон.

1939 – В Людвигсорте освящён католический костёл.

– Население Пёршкена (Ново-Московское) составило 605 человек.

1940 – Население Людвигсорта составило 1250 человек.

– Население Патерсорта (Береговое) составило 200 человек.

1945 – Именем Людвигсорт площадью в 190 гектаров владела Эмма Шмидт, к которой имение перешло после смерти Эллен фон Симпсон.

1945 – 18 марта Людвигсорт был взят частью сил 18-ой гвардейской стрелковой дивизии (генерал-майор Г. И. Карижский), 1-ой гвардейской стрелковой дивизией (полковник П. Ф. Толстиков), 348-м тяжёлым самоходно-артиллерийским полком (полковник А. И. Миронов), 11-й гвардейской артиллерийской бригадой (полковник М. В. Большаков) и 326-м гвардейским миномётным полком (майор В. Д. Смирнов).

1946 – Посёлок Людвигсорт переименован в Ладушкин и получил городской статус.

– На базе Хайлигенбайльского района образован Ладушкинский район (Указ Президиума Верховного Совета РСФСР от 7 сентября 1946 года).

– В Ладушкине открылась школа.

– В августе в Ладушкине открылась библиотека.

1947 – 17 июня в составе Ладушкинского района образованы сельские Советы: Корневский, Мамоновский, Ново-Московский и Пятидорожный.

– 25 июля в составе Ладушкинского района образован Пограничный сельский Совет.

1948 – Начала выходить районная газета «Коллективист», первым её редактором стал А. С. Хижняк.

1951 – 21 марта посёлок Мамоново преобразован в город Мамоново в составе Ладушкинского района.

1954 – В Ладушкине открыт памятник Герою Советского Союза И. М. Ладушкину.

– 16 июня Ново-Московский и Пятидорожный районы объединены в Пятидорожный район.

1957 – В Ладушкине открыт Дом культуры.

– В Ладушкине организован дорожно-эксплуатационный участок № 71.

1959 – Население Ладушкина составило 1700 человек.

– Территория Ладушкинского района составила 0,7 тысяч квадратных километров, население – 18500 человек (в том числе сельское – 9000 человек), плотность населения на один квадратный километр – 26,4 человек, 5 сельсоветов, 69 населённых пунктов.

1960 – 25 мая ликвидирован Мамоновский сельский Совет и все его населённые пункты переданы в подчинение Мамоновского городского Совета.

– 27 мая, в связи с ликвидацией Калининградского района, Цветковский сельский Совет вошёл в состав Ладушкинского района.

1961 – 29 января образован зверосовхоз «Береговой».

- 1962** – 12 декабря, согласно решению № 591 Калининградского облисполкома, Ладушкинский район расформирован и город Ладушкин включён в состав Багратионовского района.
- Мамоновский горсовет передан в подчинение Калининградского горсовета; Корневский, Пограничный, Пятидорожный, Ушаковский и Цветковский сельские Советы переданы в состав Багратионовского района.
- 1964** – Образован Ладушкинский сыродельный завод.
- 1969** – В Ладушкине открыта детская музыкальная школа.
- 1976** – Новая база отдыха работников лёгкой промышленности приняла первых 200 отдыхающих.
- 1977** – По итогам соцсоревнования предприятий и организаций города Ладушкина первенство в шестой раз присуждено Ладушкинскому филиалу Калининградского гормолзавода.
- 1979** – В сосновом бору закончилось строительство базы отдыха «Чайка».
- Население Ладушкина составило 2800 человек.
- 1980** – Завершено строительство холодильника треста «Калининградзверпром».
- 1981** – Площадь Ладушкина составила 460 гектаров.
- 7 ноября состоялось торжественное открытие мемориала воинской Славы.
- 1984** – Вступила в строй новая электроподстанция мощностью 20 тысяч киловатт.
- 1985** – После реконструкции открылась база отдыха «Электрон», ранее принадлежавшая заводу «Электросварка».
- 1986** – Население Ладушкина составило 3200 человек.
- В январе 1992 года вместо исполкома городского Совета создана администрация города Ладушкина Багратионовского района.
- 1992** – 27 сентября в Ладушкине впервые отмечен «День города».
- 1994** – В январе на турбазе организован зимний слёт скаутов.
- 1995** – Детская музыкальная школа преобразована в Ладушкинскую школу искусств.
- 1997** – Город Ладушкин вышел из состава Багратионовского района и стал самостоятельным муниципальным образованием «Город Ладушкин».
- 2000** – После шестилетнего перерыва в Ладушкине снова открылся Дом культуры.
- 2003** – В пригороде Береговое на деревянном православном храме установлен купол с крестом.
- 2004** – Создана администрация муниципального образования «Ладушкинский городской округ».
- 2006** – Создана Ладушкинская общественная писательская организация; её возглавил Владимир Иванович Киселёв.
- 2010** – Население Ладушкина составило 3800 человек, площадь – 380 гектаров; в состав Ладушкинского городского округа входят: город Ладушкин, посёлок Логвино, посёлок Ульяновка.

В составлении хронологии приняли участие: И. В. Афонин, А. Б. Губин, В. И. Киселёв, М. Д. Сорокин. Использованы: сведения из архива Калининградской области, из архива города Ладушкина, из сборника «Летопись Калининградской области» (в двух томах, Калининград, 2005 год); статьи из интернета.

НАСЕЛЁННЫЕ ПУНКТЫ И ЧИСЛЕННОСТЬ НАСЕЛЕНИЯ КРАИСА ХАЙЛИГЕНБАЙЛЬ В 1939 ГОДУ

- Balga** – Бальга – Весёлое, Пятидорожный сельсовет, – 755 чел.
Barsen – Барзен – Косатухино, Корневский сельсовет, – 89 чел.
Bladiau – Бладиау – Пятидорожное, Пятидорожный сельсовет, – 1217 чел.
Bolbitten – Больбиттен – (не переименован), Пятидорожный сельсовет, – 226 чел.
Bombitten – Бомбиттен – Охотное (снят с учёта), Корневский сельсовет, – 424 чел.
Brandenburg – Бранденбург – Ушаково, Ново-Московский сельсовет, – 1596 чел.
Deutsch Bahnau – Дейч Банау – Балтийское, Мамоновский горсовет, – 219 чел.
Deutsch Tierau – Дейч Тирау – Иванцово (снят с учёта), Пограничный сельсовет, – 662 чел.
Doesen – Дёзен – Скворцово, Пограничный сельсовет, – 210 чел.
Fedderau – Феддерау – (не переименован), Пятидорожный сельсовет, – 164 чел.
Follendorf – Фоллендорф – Рыбаково (снят с учёта), Пятидорожный сельсовет, – 124 чел.
Freudental – Фройденталь – (не переименован), Пограничный сельсовет, – 122 чел.
Gallinden – Галлинден – Липовка, Мамоновский горсовет, – 163 чел.
Gross Hoppenbruch – Гросс Хоппенбрух – Знаменка, Пятидорожный сельсовет, – 299 чел.
Gross Klingbeck – Гросс Клигбек – (не переименован), Пограничный сельсовет, – 359 чел.
Gross Roedersdorf – Гросс Рёдерсдорф – Новоселово, Пятидорожный сельсовет, – 171 чел.
Gruenwalde – Грюнвальде – Липовка, Мамоновский горсовет, – 228 чел.
Gruenwiese – Грюнвизе – Берёзовка (снят с учёта), Пограничный сельсовет, – 242 чел.
Heiligenbeil – Хайлигенбайль – Мамоново, – 12100 чел.
Hermsdorfs – Гермсдорф – Пограничный, Пограничный сельсовет, – 839 чел.
Hoppenbruch – Хоппенбрух – Ульяновка, Ладушкинский горсовет.
Kahlholz – Кальхольц – Лозовое (снят с учёта), Пятидорожный сельсовет, – 240 чел.
Karben – Карбен – Пригоркино, Мамоновский горсовет, – 177 чел.
Klaussitten – Кляусситтен – Мичурино (снят с учёта), Корневский сельсовет, – 206 чел.
Klein Roedersdorf – Кляей Рёдерсдорф – (не переименован), Пограничный сельсовет, – 233 чел.
Koenigsdorf – Кёнигсдорф – (не переименован), Пятидорожный сельсовет, – 162 чел.
Konradswalde – Конрадсвальде – (не переименован), Пограничный сельсовет, – 91 чел.
Korschenru – Коршенру – Ладыгино, Ладушкинский горсовет.
Kukenen – Кукенен – (не переименован), Корневский сельсовет, – 241 чел.
Kumgarben – Кумгарбен – (не переименован), Пограничный сельсовет, – 95 чел.
Langendorf – Лянгендорф – (не переименован), Корневский сельсовет, – 130 чел.
Lank – Лянк – Ильичёвка, Пограничный сельсовет, – 742 чел.
Laukitten – Ляукиттен – Большедорожное, Пограничный сельсовет, – 230 чел.
Lauterbach – Ляутербач – (не переименован), Корневский сельсовет, – 338 чел.
Legnitten – Легниттен – Пролетарка, Пограничный сельсовет, – 305 чел.
Loenhofen – Лёнхофен – Ясное, Пограничный сельсовет, – 132 чел.
Ludwigsort – Людвигсорт – Ладушкин, – 1.252 чел.
Maraunen – Марауен – Михайловское, Корневский сельсовет, – 237 чел.
Nemritten – Немриттен – (не переименован), Корневский сельсовет, – 231 чел.
Partheinen – Партайнен – Московское, Пятидорожный сельсовет, – 458 чел.
Patersort – Патерсорт – Береговое, Ладушкинский сельсовет, – 221 чел.
Perwilten – Первильтен – (не переименован), Пограничный сельсовет, – 216 чел.
Pinnau – Пиннау – Зеленово (снят с учёта), Ново-Московский сельсовет, – 67 чел.
Ploessen – Плёссен – Привольное (снят с учёта), Пограничный сельсовет, – 263 чел.

Poerschken – Пёршкен – Ново-Московское, Пограничный сельсовет, – 605 чел.
Pokarben – Покарбен – (не переименован), Ново-Московский сельсовет, – 273 чел.
Poplitten – Поплиттен – Ново-Московское, Пограничный сельсовет, – 110 чел.
Pottlitten – Потлиттен – Первомайское, Пограничный сельсовет, – 227 чел.
Preussisch Bahnau – Прейсиш Банау – Зелёнодольское, Мамоновский горсовет, – 434 чел.
Qulittten – Квилиттен – Жуковска, Пятидорожный сельсовет, – 259 чел.
Rehfeld – Рефельд – (не переименован), Мамоновский горсовет, – 295 чел.
Rippen – Риппен – Совхозное, Пограничный сельсовет, – 546 чел.
Robitten – Робиттен – Александровское, Корневский сельсовет, – 325 чел.
Scharlottental – Шарлоттенталь – Дубки, Ладушкинский горсовет.
Schirten – Ширтен – Потёмкино, Мамоновский сельсовет, – 323 чел.
Schoenrade – Шёнраде – (не переименован), Пограничный сельсовет, – 215 чел.
Schwanis – Шванис – Сосновка, Пограничный сельсовет, – 361 чел.
Sollecken – Золеккен – Нижнее, Корневский сельсовет, – 179 чел.
Steindorf – Штайндорф – Покровское, Мамоновский горсовет, – 446 чел.
Thomsdorf – Томсдорф – (не переименован), Мамоновский горсовет, – 260 чел.
Wangnicken – Вангниккен – Лесной (снят с учёта), Корневский сельсовет, – 343 чел.
Wargitten – Варгиттен – Октябрьское, Пограничный сельсовет, – 240 чел.
Wermten – Вермтен – (не переименован), Мамоновский горсовет, – 238 чел.
Wesselshofen – Вессельсхофен – Пушкино (снят с учёта), Пограничный сельсовет, – 408 чел.
Windkeim – Виндкайм – (не переименован), Пограничный сельсовет, – 301 чел.
Wolitta – Волитта – Уткино (снят с учёта), Пятидорожный сельсовет, – 94 чел.
Wolittnick – Волиттник – Приморское, Пятидорожный сельсовет, – 225 чел.
Zinten – Цинтен – Корнево, Корневский сельсовет, – 5.800 чел.

Составлено на основании:

Frinz R. Barran «STAETLE-ATLAS», 1991.

«Населённые пункты Калининградской области», 1976.

КАЛИНИНГРАДСКИЙ КЛУБ КРАЕВЕДОВ

19 октября 2010 года

г. Калининград,

В Калининградское областное
статистическое управление

ЗАЯВКА


Калининградский клуб краеведов совместно с Калининградским региональным общественным фондом культуры с 2000 года выпускает научно-популярный сборник «Балтийский альманах», посвящённый истории нашего региона. Издание является некоммерческим и осуществляется на общественных началах.

В очередных сборниках «Балтийского альманаха» публикуются материалы по истории Большаковского и Ладушкинского районов, существовавших в составе Калининградской области в 1947-1962 годах. Для наиболее полного объёма сведений об этих районах, было бы желательно пометить в «Альманахе» данные о количестве проживающих в населённых пунктах Большаковского и Ладушкинского районов, зафиксированных по переписи населения **в 1959 году**. В архивах и библиотеках Калининграда таких сведений обнаружить не удалось.

Остаётся надеяться, что в Вашем управлении сохранились данные переписи населения Калининградской области по населённым пунктам Большаковского и Ладушкинского районов **в 1959 году**, что Вы сможете их найти и передать к нам для публикации в «Балтийском альманахе». В крайнем случае, может быть, у Вас сохранились другие сведения о численности населения посёлков Большаковского и Ладушкинского районов за любой год в промежутке 1950-1960 годов.

С уважением

Алексей Губин, председатель клуба



Обратный адрес:

236000, Калининград, ул.Комсомольская, 32.

Гос. архив Калининградской области.

Губин Алексей Борисович

Телефоны: 58-00-00, 8-911-46-57-346.



Росстат
ТЕРРИТОРИАЛЬНЫЙ ОРГАН
ФЕДЕРАЛЬНОЙ СЛУЖБЫ
ГОСУДАРСТВЕННОЙ СТАТИСТИКИ
ПО КАЛИНИНГРАДСКОЙ ОБЛАСТИ
(Калининградстат)

Московский проспект, 97, г. Калининград, 236006
телефон (4012) 53-66-31, факс (4012) 53-62-00
e-mail: kdstat@gazinter.net
ОКОГУ 13321 ОКПО 02347251
ОГРН 1023900998527
ИНН/КПП 3906012160/390601001

Председателю
Калининградского клуба
краеведов
А.Б. Губину

д.д. 12.10 № 3425/12-17

На № _____ от 19.10.2010

Уважаемый Алексей Борисович !

Калининградстат представляет данные по переписи населения 1959 года:

	Большаковский район	Ладушкинский район
Территория, тысяч кв. км.	0,6	0,7
Численность населения, тысяч человек	14,3	18,5
в том числе сельского	14,3	9,0
Плотность населения человек на 1 кв. км.	22,9	26,4
Число сельсоветов	4	5
Число населенных пунктов	67	69

К сожалению другими данными по интересующим Вас районам по переписи населения 1959 года Калининградстат не располагает.

С уважением

Руководитель

Г.С. Чурикова

Отдел переписи населения и демографической статистики
С.В. Романов
717-567

ВОЕННЫЕ ДЕЙСТВИЯ И ЗАХОРОНЕНИЯ

13 марта 1945 года войска 3-го Белорусского фронта продолжали наступление юго-западнее Кёнигсберга, уничтожая разрозненные части Хайльсбергской группировки противника и тесня его к заливу Фришес-хафф. 18 марта 1945 года, сломив отчаянное сопротивление противника, части и соединения 11-ой гвардейской армии и 5-ой армии (командующие: К. Н. Галицкий и Н. И. Крылов) овладели узлом обороны немцев Людвигсорт. Непосредственно бои за Людвигсорт вели воины 1-ой гвардейской пролетарской Московско-Минской стрелковой дивизии под командованием гвардии полковника П. Ф. Толстикова, 18-ой гвардейской Инстербургской стрелковой дивизии под командованием гвардии генерал-майора Г. И. Карижского, а также 16-ой гвардейской стрелковой дивизии и 144-ой стрелковой дивизии. В боях приняли участие 348-ой тяжёлый самоходный артиллерийский полк и 43-я миномётная бригада. В результате военных действий на территории нынешнего Ладушкинского городского округа образовалось несколько захоронений советских воинов. После перезахоронений, произведённых в 1970-х годах, появились братская могила и одно индивидуальное захоронение.

В 1954 году на месте захоронений был установлен памятник. 7 ноября 1981 года на улице Победы был открыт мемориальный комплекс (авторы: А. И. Гаранина, А. В. Марков, В. Ф. Боровской). Здесь захоронены 860 воинов Красной армии и увековечено имя Героя Советского Союза И. М. Ладушкина. Братская могила расположена на двухуровневой террасе, к которой ведёт широкая лестница. В центре, на невысоком постаменте – чаша Вечного огня. За ней – стена с барельефом из бетона и мемориальными досками с фамилиями павших. На барельефе изображены две стоящие на коленях фигуры скорбящих женщин.

16 марта 1945 года командиру роты 2-ой отдельной гвардейской танковой Витебской Краснознамённой ордена Кутузова бригады **И. М. Ладушкину** было приказано взять высоту в районе посёлка Дойч Тираву. Здесь было сосредоточено несколько батарей противотанковых орудий, самоходные установки, долговременные земляные и железобетонные огневые точки. Местность перед ними была опутана колючей проволокой и заминирована. Пользуясь темнотой, танки вышли вплотную к оборонительным сооружениям противника и ворвались на окраину посёлка. От прямого попадания загорелся танк Ладушкина. Будучи раненым, Ладушкин пересел в другой танк и снова повёл роту в атаку. Боевые действия продолжались всю ночь. Опорный пункт был взят. В этом бою И. М. Ладушкин погиб. Памятник Герою в Почтовом переулке установлен в 1952 году. Треугольная территория обнесена оградой. В центре на кубическом постаменте установлен бронзовый бюст И. М. Ладушкина. На лицевой стороне постамента укреплен мраморная доска с надписью: «Герой Советского Союза старший лейтенант Ладушкин Иван Мартынович. 1922-1945».

Из каталога: «История войн XX века в памятниках их участникам.
Калининградская область» / Научно-производственный центр по охране,
учёту и реставрации памятников истории
и культуры Калининградской области;
Московский научно-информационный издательский
центр. – Калининград, 2009.

РЕПОРТАЖ С МЕСТА ПОДВИГА

Проезжая через Ладушкин во время экскурсионных поездок по Калининградской области, я коротко рассказывал о Герое Советского Союза лейтенанте И. М. Ладушкине, чьё имя носит город. Известно, что Герой погиб 16 марта 1945 года у посёлка Дойч Тирау.

Я долгое время пытался найти посёлок Дойч Тирау на карте Калининградской области и на местности. Справочник переименований, изданный в 1976 году при участии работников Государственного архива Калининградской области, указывает, что искомый посёлок при переименовании был назван Иванцово и что он «снят с учёта». Короче говоря, его нет.

И вот в марте 2009 года, при проверке поступившей из Германии версии о возможном захоронении культурных ценностей в нынешней режимной зоне Государственной границы России, я нашёл то место, где до начала 1950-х годов существовал посёлок Иванцово, бывший Дойч Тирау. Главным его ориентиром служили руины старинной церкви. Церковь была построена ещё в середине 14 века, а башню к ней пристроили в 1743 году. Действительно, сочетание в несущих и ограждающих конструкциях кирпича и булыжного камня свидетельствовало о старине храма. Выполненные из кирпича наиболее ответственные фрагменты здания (углы, оконные и дверные обрамления, нижняя часть башни-колокольни) с заполнением стен булыжным камнем свидетельствовали о тогдашнем дефиците кирпича. Во время боевых действий церковь получила незначительные повреждения. Процесс её разрушения происходил и продолжает происходить под действием природных сил и деятельности людей.

Итак, в марте 2009 года я шёл по бывшей главной улице посёлка Дойч Тирау. Справа и слева сквозь заросли деревьев и кустарников просматривались низкие руины жилых зданий и хозяйственных построек. Лишь некоторые из руин были чуть повыше цоколя. Во дворе бывшего дома я обнаружил круглый колодец с обделкой из булыжного камня. Расчистив фрагмент разрушенного дома на уровне цоколя, я обнаружил пол, выложенный метлахской плиткой с подглазурной росписью сложного рисунка. Оцинкованные трубы инженерных сетей с латунной запорной арматурой, рельсы узкоколейки у скотных дворов и керамические поилки говорили о высоком уровне прежнего быта и сельскохозяйственного производства.

В запущенных садах и огородах я увидел цветущие ландыши – символы приближавшейся весны. О скорой весне мечтала и змея-гадюка, которую я увидел на сухой траве, прогретой солнцем. Кое-где встречались прогалины мартовского снега. Так в тишине, в запустении и в диких зарослях доживает свой век бывшая деревня...

Проверка поступившей версии и выявление косвенных признаков возможного захоронения культурных ценностей с помощью металлодетектора напомнила о другой истории деревни Дойч Тирау, а именно – о событиях марта 1945 года. Ломаные очертания протяжённых углублений на поверхности земли являли собой остатки систем траншей и ходов сообщений. А одиночные котлованы с обвалившимися покрытиями из брёвен с грунтовой защитой – указывали на бывшие убежища, блиндажи, командные пункты, укрытия для боевой техники и окопы. Металлодетектор постоянно «высвечивал» многочисленные осколки мин, снарядов, патронные и снарядные гильзы, фрагменты боевой и транспортной техники, армейского снаряжения, предметов солдатского быта.

Я покидал бывший Дойч Тирау с двойственным чувством и с философскими размышлениями. В самом деле, здесь жили люди, они занимались сельским хозяйством, растили детей, посещали кирху, учились в школе, любовались красотами природы, сажали сады,

строили дороги из пилёного камня. И вот авантюристам от политики в 1933 году удалось одурманить немецкий народ и он почти единодушно проголосовал за нацистов. В этом определённую вину несут и бывшие жители посёлка Дойч Тирау. Они поддались ослеплению призрачными благами: ликвидации безработицы за счёт гонки вооружений, идеи превосходства арийской расы путём воспитания «нордического» духа, обещания огромного «жизненного пространства» и других. Всё это привело не только к неисчислимым бедам для соседних стран, но и к трагедии собственного народа. И посёлок Дойч Тирау является зримым памятником этой трагедии.



Кирха Дойч Тирау



Иван Мартынович Ладущкин

АРХИВНАЯ ХРОНИКА ШКОЛ ЛАДУШКИНСКОГО РАЙОНА

Положение по школам района в июне-декабре 1946 года

Семилетняя школа города Хайлигенбайль

На момент организации Хайлигенбайльского РОНО в городе Хайлигенбайль школа уже была организована и действовала как семилетняя. **Александр Николаевич Соснев** – завуч (с июля 1946), директор (с августа 1946 года).

Начальная школа посёлка Людвигсорт

Организована с момента образования Хайлигенбайльского РОНО и к работе допущена с 4 июля 1946 года. **Елена Луевски** – учительница начальных классов. С 7 октября 1946 года начальная школа становится Ладушкинской семилетней школой. Директор – **Лидия Гавриловна Бахтина**, с ноября директор – **Иван Иванович Коротков**.

Начальная школа в селе Першкен

К исполнению должности учителя допущена **Мария Скверби**.

Начальные школы Хайлигенбайльского района в посёлках на 1 сентября 1946 года

Бранденбург-Ушаково – заведующая школой **Любовь Михайловна Анашкина**.

Бладиау-Матросово – заведующая школой **Маргарита Николаевна Ненашева**.

Цинтен-Корнево – заведующая школой **Александра Всеволодовна Гутковская**.

Лайзунен-Пограничный – заведующий школой **Александр Иванович Елисеев**.

Юркенсдорф-Богданово – заведующая школой **Надежда Ивановна Сивкова**.

Хайлигенбайльский детский дом для немецких детей-сирот

Детский дом создан 17 июня 1946 года. Заведующей детским сиротским домом назначена **Фрида Краузе**. С 21 сентября 1946 года директором назначен **Иван Николаевич Шубин**. В октябре 1946 года для немецких детей-сирот создан детский дом в посёлке Людвигсорт (Ладушкин) и Хайлигенбайльский детский дом становится районным. Директором назначен **Иван Николаевич Шубин**.

Хайлигенбайльская (Мамоновская) нерусская начальная школа для немецких детей

Школа организована в октябре 1946 года. Преподаватели: **Лизабет Лапунер**, **Кете Иглинская**, **Кете Шноде**.

Нерусская начальная школа для немецких детей в посёлке Людвигсорт-Ладушкин

Школа организована в октябре 1946 года. Заведующая школой **Александра Петровна Абрамкина**. С октября 1947 года Ладушкинская нерусская школа становится семилетней.

С июля 1947 года организованы новые школы

Богдановская начальная школа. Заведующая школой **Н. И. Сивкова.**

Гвардейская начальная школа. Заведующий школой **А. П. Епихин.**

Ильичёвская начальная школа. Заведующая школой **М. Г. Демидова.**

Корневская семилетняя школа. Директор школы **И. И. Коротков.**

Ладушкинская средняя школа. В июле 1947 года Ладушкинская семилетняя школа становится средней школой. Директором назначен **Николай Никитович Шакин.**

Матросовская начальная школа. Заведующая школой **М. А. Ненашева.**

Ново-Московская начальная школа. Заведующая школой **Е. В. Маравина.**

Побединская начальная школа. Заведующий школой **П. С. Семёнов.**

Пятидорожная начальная школа. Заведующая школой **Фаина Фёдоровна Елисеева.**

Раздольненская начальная школа. Заведующий школой **Иван Григорьевич Анохин.**

Сосновская начальная школа. Заведующая школой **С. Я. Трошина.**

Ушаковская начальная школа. Заведующая школой **Н. М. Лопатина.**

Щукинская начальная школа. Заведующая школой **А. А. Смирнова.**

Ясно-Полянка начальная школа. Заведующая школой **Анфиса Федотовна Тилина.**

Школы в Ладушкинском районе в 1950 году

Средняя школа в городе Ладушкине.

Семилетние школы: Корневская, Мамоновская, Пятидорожная, Совхозная, Ушаковская.

Начальные школы: Александровская, Богдановская, Гвардейская, Жуковская, Ильичёвская, Липовская, Ново-Московская, Первомайская, Побединская, Пограничная, Раздольнинская, Сосновская, Ясно-Полянская.

При составлении хроники использованы:

Фонды Ладушкинского городского архива ОП-1-Л 1946-1948

Д.1-8, Ф.16. Д.1-14 1946-1952 1-л, ОП-1-Л 1949-1950, Д 9-14.

СТАНОВЛЕНИЕ ШКОЛЬНОГО ОБРАЗОВАНИЯ В ЛАДУШКИНСКОМ РАЙОНЕ

В мае-июне 1947 года, с образованием исполнительного комитета Совета депутатов трудящихся Ладушкинского района и упразднением управления по гражданским делам начались перемены и кадровые перестановки. В июле 1947 года при Ладушкинском районном исполкоме был образован районный отдел народного образования. Заведующим РОНО был назначен **Василий Яковлевич Яковлев** (приказ РОНО от 18 июля 1947 года № 74). До него начальником Хайлигенбайльского, затем Ладушкинского районо короткое время был Николай Никитович Шакин (в 1946-1947 годах).

Василий Яковлевич Яковлев родился в 1904 году. Войну прошёл политработником в пехотных частях 31-й армии 3-го Белорусского фронта. Как партийному работнику, ему приходилось быть всегда на передовой, поддерживать моральный дух бойцов как словом, так и личным примером, поднимая солдат в атаку. Он участвовал в штурме города Хайлигенбайль (город Мамоново) и в операции «Хайлигенбайльский котёл». Награждён боевыми наградами и медалями. После войны в 1946 году В. Я. Яковлев был направлен на партийную работу в Калининградскую область.

В июле 1947 года Ладушкинская семилетняя школа становится районной средней школой. Её директором с 28 июля назначается **Николай Никитович Шакин**. Началась подготовка к 1947-1948 учебному году. Ладушкинская и Мамоновская школы пополнились новыми учителями, так как часть учителей, особенно начальных классов, были направлены для организации школ в других населённых пунктах района.

В Ладушкинскую среднюю школу пришли: З. Н. Тюрикова – завуч и учитель географии, Е. Е. Черкасова и М. С. Володина – учителя начальных классов, В. А. Титова – учитель математики, З. В. Кокина – учитель естествознания, О. Н. Мрыхина и М. А. Городилова – учителя русского языка и литературы, З. П. Яковлева – учитель немецкого языка и другие. В начале 1948 года в школу приходят Е. И. Коковкина и В. А. Сахарникова – учителя математики, а также наша легендарная учительница начальных классов Анна Афанасьевна Томачева, о которой мы уже рассказывали на страницах «Ладушкинских вестей».

Коллектив Мамоновской семилетней школы в 1947-1948 учебном году также пополнился учителями. В школу пришли: Л. А. Кузнецова, Л. Д. Кириллова, А. В. Андрющенко, И. И. Андрющенко, В. М. Зайцева, З. Ф. Козлова, Е. И. Пестрякова, П. С. Семенов, И. И. Хижняк. Надо сказать, что Мамоновская школа, хотя и являлась семилетней, но по численному составу учащихся была самой большой в районе. Учителя были перегружены, как ни в одной другой школе, и вынуждены были вести по несколько предметов, не всегда родственных. Например, Лидия Александровна Кузнецова вела немецкий язык, естествознание и химию, Анатолий Васильевич Андрющенко – историю и географию. Некоторые учителя начальных классов являлись ещё и предметниками. Ни одна другая школа в районе не страдала из-за отсутствия необходимых педагогических кадров так, как Мамоновская школа, что очень болезненно сказывалось на организации учебно-воспитательного процесса. Сказывалась также специфика закрытого гарнизонного городка Мамоново. А руководство школы могло мобилизовать силы учительского коллектива. По многим показателям к 1950 году она стала лучшей. А по художественной самодеятельности ей не было равной среди школ района. Первыми директорами Мамоновской школы в 1946-1953 годах были:

Александр Николаевич Соснев и **Лидия Дмитриевна Драч**. В 1952 году школу реорганизовали в среднюю.

К 1 сентября 1947 года открылись новые начальные школы с кадровым составом: **Ново-Московская** – Е. В. Маравина (директор), А. С. Самойлова; **Пятидорожная** – Ф. Ф. Елисеева, М. И. Ненашев, А. И. Федотовский (директор); **Щукинская** – А. А. Смирнова, А. А. Шмелева; **Ясно-Полянская** – А. Ф. Тилина; **Ушаковская** – А. Д. Лобанов (директор); **Пограничная** – А. И. Елисеева, К. А. Скороходова (директор); **Богдановская** – Н. И. Сивкова; **Ильичевская** – М. Г. Демидова, И. И. Карпухина; **Раздольнинская** – И. Г. Анохин; **Побединская** – П. С. Семенов, Ю. Н. Калмыкова, А. С. Лескаева; **Гвардейская** – А. П. Епихин, Н. Ф. Шмонин (директор); **Матросовская** – М. А. Ненашева, Р. И. Полякова; **Корневская** – И. И. Коротков (директор), З. И. Смирнова, В. Н. Георгиевская, А. В. Гутковская, Т. А. Евтеева.

Рассказывает Елена Васильевна Маравина – учительница начальных классов и заведующая Ново-Московской школой в 1947-1950 годы:

«...Получила направление заведующего РОНО товарища Шакина: подготовить помещение для школы в посёлке Першкен (Ново-Московский), оборудовать его инвентарём, обеспечить письменными принадлежностями, учебниками, принять детей; с 1 сентября начать занятия. Помещение, предназначенное для будущих занятий, не было приспособлено. Это была часть уцелевшего жилого дома без стёкол, без дверей, заваленное разным домашним скарбом и битым кирпичом. Только что назначенный председатель сельсовета организовал людей, которые помогли, чем могли. Отремонтировали полы, сложили печи, сколотили из досок длинные столы и такие же лавки. О партах даже речи не было, они появились год спустя. С большим трудом достали стекло и застеклили окна, и то не всё сразу. Печи топили дровами. Тетради, ручки, учебники выделило РОНО, но их всё равно не хватало. С 1 сентября 1947 года начались занятия. Детей набралось около 30-ти человек, укомплектовали четыре класса. Вместе с приехавшей учительницей А. С. Самойловой взяли на себя по два класса, в которых вели параллельно занятия в одну смену...»

Одновременно с организацией средней школы в Ладушкине, начиная с пятых классов, был создан интернат для детей, приезжающих из отдалённых пунктов. К концу 1947 года и к началу 1948 года послевоенная жизнь в целом налаживается.

Нормализовался процесс обучения в нерусских (немецких) школах. Он даже стал неотъемлемым элементом в общей системе школьного образования первых послевоенных лет. С сентября 1947 года нерусская начальная школа Ладушкина становится семилетней школой. В Мамоново работает городская начальная школа для немецких детей. Но к этому времени уже шла активная подготовка выезда немецкого населения в Германию. Немецкие воспитанники детского дома Ладушкинского района выехали эшеленом в советскую зону оккупации Германии 26 октября 1947 года в сопровождении воспитателей. Остальные дети выезжали со взрослым населением до октября 1948 года. С 1 декабря 1947 года Мамоновская начальная и Ладушкинская семилетняя нерусские школы были закрыты ввиду того, что основная масса учащихся выехали в Германию в конце ноября 1947 года. Учителя этих школ перешли в распоряжение Калининградского областного отдела народного образования.

Перепечатано в сокращении из газеты «Вестник Ладушкина». – 2010. – № 5
(с уточняющими добавлениями из книги Л. М. Фуксона и Г. В. Кретинина
«Директорский корпус». – Калининград, 2005).

ШКОЛЫ В ЛАДУШКИНЕ

Средняя школа

Школа открыта в 1946 году, и в 1998 году она была преобразована в среднюю общеобразовательную школу. Адрес школы: улица Победы, 1-а.

Директора школы:

Николай Никитович Шакин в 1946-1948 годах;
Василий Иванович Кузнецов в 1948-1953 годах;
Иван Егорович Дынин в 1953-1960 годах;
Зинаида Васильевна Щека в 1960-1965 годах;
Людмила Васильевна Советникова в 1965-1970 годах;
Эмма Евгеньевна Никитина в 1970-1973 годах;
Алевтина Александровна Медведева в 1973-1982 годах;
Елена Алексеевна Большинская в 1982-1985 годах;
Игорь Фёдорович Захаров в 1985-2000 годах;
Елена Васильевна Заричная в 2000-2005 годах;
Светлана Георгиевна Иванова в 2005-2007 годах;
Анатолий Васильевич Черемисин в 2007 годах;
Елена Степановна Коленко с 2007 года.

Детская школа искусств

Детская музыкальная школа открыта в 1969 году, в 1995 году преобразована в детскую школу искусств.

Директора школы:

Татьяна Васильевна Гришина в 1969-1976 годы;
Светлана Ивановна Ардатова в 1976-1977 годы;
Татьяна Владимировна Ходаковская в 1977-1981 годы;
Юрий Нилович Сладков в 1981-1986 годы;
Светлана Николаевна Харламова в 1986-1998 годы;
Ольга Леонидовна Салимова с 2000 года.

Перепечатано из справочника «Директорский корпус». – Калининград, 2005.

Заведующие Ладушкинским районным отделом народного образования.

Николай Никитович Шакин – 14 июня 1946-июль 1947.

Василий Яковлевич Яковлев – июль 194-сентябрь 1953.

З. Н. Халявина (Голубева) – сентябрь 1953-март 1957.

Мария Константиновна Савельева – март 1957-август 1960.

Иван Егорович Дынин – август 1960-сентябрь 1962.

Ладушкинский городской архив. Ф. 05. Оп. 1-Л. Д. 20-23.

ПОЕЗДКА В ЛАДУШКИН

Мне довелось принимать участие в боевых действиях во время Великой Отечественной войны от её начала и до победного окончания. Последние сражения я пережил при взятии Кёнигсберга и при выходе наших войск к берегу Балтийского моря в Восточной Пруссии в апреле 1945 года. Бои здесь были продолжительные, упорные, но для нас успешные. Когда война закончилась, большинство воинских частей передислоцировалось в назначенные им районы. Убыла из района бывших боёв и наша часть, в которой я служил и воевал. Прошло много времени, но мысль побывать в местах последних боевых действий, меня не покидала. В сентябре 1981 года, используя остаток своего отпуска, я всё же посетил район бывших сражений. Хочу поделиться своими впечатлениями.

Поезд Москва-Калининград шёл по территории Калининградской области. Здесь раскинулись ухоженные поля. Всюду просматривался зелёный ковёр озимых посевов, чувствовалась высокая культура земледелия. Со мной в купе ехал житель Калининградской области. Ему уже за шестьдесят лет, он в прошлом офицер, сапёр, а сейчас работает в одном из пригородных хозяйств мелиоратором. Он рассказал, что в области большое внимание уделяется сельскому хозяйству, широко применяется мелиорация полей, развивается животноводство. При приближении поезда к городу, меня несколько беспокоил вопрос устройства на временное жительство: ехал я, как говорится, в чужие края. Родных и знакомых нет. Но беспокойство оказалось напрасным.

Я вышел из вагона и вошёл в здание вокзала. Хотя оно было старым, уцелевшим от войны, но уют в нём создан хороший. Без суеты и очередей я сдал свой чемодан в камеру хранения и вышел на привокзальную площадь. Здесь, на территории, когда-то изрытой воронками от бомб и снарядов, я увидел хорошо спланированное и ухоженное место отдыха горожан. На площади сооружён памятник М. И. Калинин.

Я направился в ближайшую гостиницу. Ею оказалась гостиница Балтийского флота на улице Богдана Хмельницкого. Приняли меня с добротой и пониманием. При регистрации мне задали вопрос: цель приезда? Я немного задержался с ответом, подбирая подходящие слова. Но администратор меня выручила и сказала: «Вы, наверное, участник боёв за город?» Я подтвердил это и узнал, что таких посетителей Калининграда бывает много. Из краткого знакомства с городом я убедился, что полуразрушенный Кёнигсберг восстановлен и стал крупным промышленным Калининградом. Характерно, что в фасады старых, оставшихся от войны зданий, вписаны дома новой архитектуры, что придаёт городу своеобразную красоту. Старые и разрушенные площади, на одной из которых возвышалась бронзовая, пробитая осколками снарядов и пулями статуя Гинденбурга, превратились в современные благоустроенные центры отдыха граждан. *(Примечание «Альманаха»: автор, видимо, имеет ввиду статуи Вильгельма или Бисмарка в районе нынешней Центральной площади).* Не вдаваясь в подробности, хочется отметить доброту и внимание жителей города к участникам Великой Отечественной войны. Чувствовались вежливость и теплота. Это краткое впечатление о городе и его жителях. А теперь хочу поделиться своими воспоминаниями.

Примерно в конце 1950-х, начале 1960-х годов, я узнал, что в Калининградской области находится населённый пункт **Ладушкин**. Я предполагал причину такого названия, но точно узнать не удавалось, мнения были противоречивые. Свою поездку в Калининград я решил

связать с решением этого вопроса. По прибытии в Калининград, я побывал в историческом музее, где встретился с приветливым и обаятельным сотрудником. К сожалению, не запомнил его имени. Он ведал отделом Отечественной войны. И дал возможность познакомиться с документами, а так же оказал помощь в решении моего вопроса. Мне удалось установить, что населённый пункт Ладушкин назван в честь Героя Советского Союза Ивана Мартыновича Ладушкина, с которым я служил и воевал в составе 1-го танкового батальона 2-ой отдельной гвардейской танковой Витебской Краснознамённой бригады орденов Кутузова и Суворова.

Прибыл Ладушкин к нам в батальон в январе 1945 года. Помнится мне, он был подтянутый, с хорошей выправкой молодой офицер. Затем я с ним познакомился и увидел его в деле, непосредственно в боях юго-восточнее и юго-западнее Кёнигсберга. Хорошо остался в памяти такой эпизод. Это было в конце января – начале февраля 1945 года. 1-ый танковый батальон вёл наступательные бои севернее Гумбиннена (сейчас город Гусев) в направлении Инстербурга (Черняховск) и Велау (Знаменск). Однажды танки заняли исходные позиции для наступления и с рассветом пошли в атаку. Вначале бой проходил успешно, батальон продвинулся на 4-5 километров. Но вдруг темп наступления снизился, а передние танки вообще остановились. Мне пришлось выдвинуться на своей машине вперёд, чтобы разобраться в обстановке и принять решение. Я был начальником штаба батальона, но по сложившимся обстоятельствам командовал батальоном.

По прибытии к передовым танкам я увидел, что на пути наступления батальона оказался непроходимый для танков безымянный ручей. На карте он не представлял серьёзного препятствия, а на деле, при попытке переправиться через него, застряли два танка. Местность открытая, артиллерия противника начала активизироваться, враг получил передышку, стал накапливать танки и пехоту для контратаки. Выполнение задачи, поставленной перед нашим батальоном, оказалось под угрозой.

Я находился на берегу ручья, пытаюсь найти место для переправы танков. Ищут броды командиры рот старший лейтенант Белоусов и капитан Новиков. В это время ко мне подбегает Иван Ладушкин и докладывает, что на левом фланге батальона через реку имеется мост. Думаю, что немцы не успели его заминировать. Правда, проходимость моста низкая, но если двигаться на большой скорости – можно проскочить. Ладушкин попросил разрешения своим взводом переправиться на противоположный берег. Его инициатива была одобрена и приняты дополнительные меры к обеспечению этого смелого действия.

Мы вызвали артиллерийский огонь по скоплению противника, уточнили задачи ротам танков. Через несколько минут взвод Ладушкина переправился через реку и неожиданно атаковал противника, увлекая за собой остальные переправившиеся роты. Таким образом, его находчивость и смелость обеспечили успешное выполнение задачи. Наступление продолжалось. В перерыве между боями был зачитан приказ № ЖО-12-Н от 14 февраля 1945 года командующего 5-ой армией генерала Крылова о награждении орденами и медалями группы солдат, сержантов и офицеров. Этим приказом И. М. Ладушкин награждён орденом Отечественной войны 1-ой степени. Мне приятно вспомнить об этом ещё и потому, что в числе награждённых находилась и мой фамилия.

Вскоре после этого боя, Ладушкина, как одного из самых смелых и способных офицеров, назначили командиром танковой роты. Его смелость, отвага и умение принимать правильное решение, сообразуясь со сложившейся боевой обстановкой, сопровождалась до последних дней его жизни. По поводу героического подвига Ладушкина, совершённого им в боях юго-восточнее Кёнигсберга, много написано и рассказано. Мне хотелось бы подчеркнуть то обстоятельство, что юго-западнее Кёнигсберга, да и северо-западнее его на Земландском

полуострове была сосредоточена крупная группировка немцев, прижатая нашими войсками к берегам Балтийского моря. Немецкое командование понимало свою обречённость. С приближением разгрома сопротивление немцев ужесточалось. Упорное сопротивление они оказывали и в направлении наступления 1-го танкового батальона, в составе которого действовала рота Ладушкина.

Населённый пункт Дойтше-Тирау (п. Иванцово), с высотой справа от дороги и лесом с оврагом слева, представляла собой сильный опорный пункт на пути наступления наших частей. На высоте и в лесу противник сосредоточил противотанковую артиллерию и самоходные орудия. Здесь же имелись траншеи и дзоты. Этим опорным пунктом следовало овладеть роте Ладушкина. Обойти его мешали болота. На рассвете 16 марта 1945 года рота пошла в атаку. Противник оказывал упорное сопротивление. Проявляя храбрость, смелость и находчивость, Ладушкин умело руководил ротой. Будучи ранен, он перешёл из подбитого танка в другой, продолжая руководить боем. В упорной схватке с врагом его второй танк так же был подожжён. Ладушкин погиб, но задача роты была успешно выполнена. Деревня Дойтше-Тирау была взята, и это открыло путь к сильнейшему опорному пункту в Восточной Пруссии – городу Хайлигенбайль (Мамоново).

Во время пребывания в Калининграде я побывал в городах и населённых пунктах, которые находились на пути нашего наступления в 1945 году. Посмотрел город Черняховск (Инстербург), проехал автобусом через Знаменск (Велау), Гвардейск (Тапиау). Побывал в Ладушкине (Людвигсорт), в котором сооружается монумент Герою Советского Союза И. М. Ладушкину. Заехал в Мамоново (Хайлигенбайль). На нём мне хочется остановиться более подробно.

Город Хайлигенбайль был одним из крупных узлов сопротивления немцев на пути наступления наших войск в сторону Кёнигсберга и выхода наших частей на побережье моря. Нашим войскам была поставлена задача – овладеть этим городом. В числе наступающих частей была и 2-ая гвардейская танковая бригада, которой командовал Герой Советского Союза подполковник Пётр Алексеевич Белик (потом он стал генералом и скончался в 1980 году). Батальоном по-прежнему командовал я, так как его командир, майор Устинов, был ранен. После захвата населённого пункта Дойтше-Тирау, батальон продолжал наступать в сторону города Хайлигенбайль с юга, правее железной дороги, ведущей на Кёнигсберг. Враг оказывал упорное сопротивление: отходя, оставлял минные поля, часто переходил в контратаки. Но мы продвигались.

В конце марта 1945 года, заняв несколько населённых пунктов, танковый батальон, совместно со стрелковыми подразделениями, вышел к южной окраине Хайлигенбайля. Но сходу войти в город не удалось, так как на пути движения находилась река, мост через которую фашисты взорвали. В течение двух дней шли бои по захвату противоположного берега реки и подготовки непосредственного наступления на город. В этих боях нам хорошо помогала авиация. Летчики действовали смело и эффективно. Наступающие подразделения непрерывно сопровождали сапёры. Благодаря их тяжёлой и опасной работе, были наведены переправы через реку, по которым удалось переправиться передовым стрелковым подразделениям и нескольким танкам роты старшего лейтенанта Белоусова. Вторая танковая рота, которой раньше командовал И. М. Ладушкин, обеспечивала переправу танков и пехоты.

Используя реку как естественную преграду, немцы превратили южную часть города в большой оборонительный участок. В домах установили пулемёты и противотанковую артиллерию. С захватом противоположного берега и переправой танков через реку ранним утром начались уличные бои в городе. Нам опять помогли наши лётчики, они сделали не-

сколько налётов с воздуха. Не бездействовала и наша артиллерия. Через некоторое время нам удалось занять несколько зданий сборочного цеха завода, где особенно сопротивлялся противник. Уличные бои в городе шли с нарастающим темпом. В середине дня завязался бой на железнодорожном вокзале. Используя привокзальные здания и площадки, противник организовал круговую оборону и оказывал упорное сопротивление. В результате смелых действий нашей пехоты и танков, сопротивление противника было сломлено, была занята железнодорожная станция. После этого наше продвижение стало более успешным, и к исходу дня город был занят нашими войсками. После овладения Хайлигенбайлем наступление продолжалось в направлении порта Розенберг (Краснофлотский), Лювигсорт (Ладушкин), Кёнигсберг.

Таким образом, в овладении Хайлигенбайлем наш батальон принимал непосредственное и активное участие. Вот поэтому мне очень хотелось посмотреть, каким город стал сейчас. В 20-х числах сентября 1981 года я посетил город Хайлигенбайль, нынешний город Мамоново. Впечатление осталось хорошее. Жаль, что не удалось побывать в местах боевых действий, не хватило времени. Я встретился с руководителем исполкома Совета (заместителем председателя) и секретарём Совета. Они в это время готовились к большому мероприятию – встрече с ветеранами войны, лётчиками, которые обеспечили успех наших действий в захвате города. Предлагали остаться и мне. Но из-за отсутствия времени сделать этого мне не удалось. Я очень доволен, что за день до поездки в Мамоново я повстречался на привокзальной площади в Черняховске около памятника Черняховскому с лётчиками, гостями города.

В заключение хочу сказать, что Калининградская область с её красивыми городами, трудолюбивым, внимательным и приветливым народом заслуженно и достойно называется Янтарным краем.

Передано для публикации в «Альманахе»
Ольгой Сенькиной из города Ладушкина

СВИДЕТЕЛИ ИСТОРИИ

С первой партией переселенцев З. Д. Хатова и И. И. Шапарь переехали на постоянное место жительства в полуразрушенный городок Ладушкин, да так и проживают здесь по сей день.

«Трудно было нам», вспоминают старожилы, – «сами разбирали разрушенные дома, очищали улицы и тротуары от битого кирпича и черепицы, заделывали пробоины в жилых домах и административных зданиях».

Вместо сегодняшнего здания вокзала стоял снятый с рельс вагончик, где были и железнодорожная касса, и дежурный по вокзалу, и все железнодорожные службы. На месте универмага стояло ветхое, приспособленное под магазин помещение, едва вмещающее десяток покупателей. И то, чем сейчас довольствуются трудящиеся города, они обязаны старожилам, первым переселенцам. Их руками положены первые кирпичи в становление советской власти на бывших прусских землях. В их числе были и Зинаида Дмитриевна Хатова, и Илларион Илларионович Шапарь.

Несмотря на пенсионный возраст, ветераны труда и сейчас не покидают рабочего места, не сторонятся общественной деятельности. На субботниках, воскресниках по благоустройству они тоже в первых рядах горожан. Ветераны любят свой город и хотят видеть его ещё краше и наряднее. Особенно сейчас, когда вся страна готовится достойно встретить 60-летие Великой Октябрьской социалистической революции. Их дела, общественная активность служат отличным примером для всех ладушкинцев.

Из газеты: «Новая жизнь». – 1977. – 16 авг.

* * *

В колхозе им. Куйбышева

ВЫВЕЗЛИ 90 ТОНН НАВОЗА

В колхозе с каждым днём увеличивается количество вывезенного на поля навоза. По вывозке навоза в прошлое воскресенье организован воскресник, где участвовали 30 колхозников. За день вывезено более 40 тонн. Сейчас на вывоз навоза прикрепили колхозника Михаила Долгова, который вываживает по 5-6 т. ежедневно. Всего колхоз вывез на поля 90 тонн местных удобрений.

Радаев, председатель колхоза.

* * *

БОГОЛЮБОВ НЕ ВЫПИСЫВАЕТ ГАЗЕТ

Газета является не только коллективным агитатором и пропагандистом, но и коллективным организатором. Но эту простую истину никак не хочет понимать председатель колхоза им. Кирова тов. Боголюбов. Он вместо того, чтобы побольше распространять газет, сам не выписал ни одну газету. И не случайно здесь распространили лишь 2 экземпляра газеты «Коллективист». На вопрос почему не выписывает району газету, тов. Боголюбов без стеснения отвечает, что ему не нужны газеты.

Пора тов. Боголюбову покончить с недооценкой печати и взяться за распространение газеты среди колхозников.

Дементьева, начальник корневского агентства связи.

* * *

ПРЕСЕЧЬ КРЮЧКОТВОРСТВО

В бухгалтерии совхоза № 48 должность счетовода-картотетчика исполняет Вера Мильцина. Исполняет, но не занимает. Это две разницы, которые подтверждаются скупой резолюцией, написанной рукой главного бухгалтера совхоза Амелиной на заявлении Мильциной о приеме на работу. Вот они: «Провести т. Мильцину хозрабочей, а использовать счетоводом-картотетчиком».

Следовательно, Вера Мильцина работает счетоводом, а заработную плату начисляют ей как хозрабочей. Вместо 410 рублей она по воле Амелиной получает 300.

Говорить о том, что Амелина ошиблась, было бы смешно. Это опровергается резолюцией. К тому же Мильцина работает уже два месяца. На протяжении их она неоднократно подавала крючоктворцу-бухгалтеру заявления, в которых обращала внимание последней на несправедливость её решения.

Все заявления Веры Мильциной бухгалтер складывала под сукно своего рабочего стола. Здесь они копятя и обещают вырасти в солидную пачку. Однако Амелина остаётся при своём решении: зарплату Мильциной выплачивают как хозрабочей.

Нет, это не ошибка. Это грубое попиране советских законов крючоктвором. Такое явление надо решительно пресечь. Оно в нашей стране нетерпимо.

Семиглав, рабочий совхоза.

* * *

ОГРОМНЫЙ ИНТЕРЕС ВЕНГЕРСКИХ ТРУДЯЩИХСЯ К ВЫСТАВКЕ «БОЕВАЯ ЖИЗНЬ ВЕЛИКОГО СТАЛИНА»

БУДАПЕШТ. Как передаёт будапештское радио, с момента открытия выставки «Боевая жизнь великого Сталина», около здания национального музея Будапешта в течение всего времени стоят огромные очереди желающих посетить выставку. С 10 декабря её посетили более 150 тысяч человек. Интерес к выставке не ослабевает.

* * *

ПРИСВОЕНО ИМЯ И. В. СТАЛИНА

В Софийском государственном политехническом институте состоялось большое торжество в связи с присвоением институту Указом Президиума Великого народного собрания Народной республики Болгарии имени Иосифа Виссарионовича Сталина.

На торжестве присутствовали заместитель председателя Совета Министров и министр электрификации Симон Георгиев, министр промышленности Вылко Гочов, министр труда и социального обеспечения Здравко Митовский, председатель комитета по делам науки, искусства и культуры Иова Гановский, секретарь национального комитета Отечественного фронта Гочо Грозев, академики Тодор Павлов и Георг Наджаков, посол СССР в Болгарии Бодров.

Ректор института профессор Квартирников выступил с докладом на тему «Сталинское учение о кадрах». В заключении ректор передал послу Бодрову подписанный всем коллективом института адрес товарищу Иосифу Виссарионовичу Сталину.

Из газеты: «Коллективист». – 1949. – 30 дек.

(Из фонда Государственного архива Калининградской области)

ПЕСНЯ О ГОРОДЕ ЛАДУШКИНЕ

Каждый приезжий вас спросит:
«Где этот город найти?»
Видит он ленту дороги,
Всюду деревья, цветы.

Домики, словно игрушки,
Прячутся в зелени той, –
Это наш город Ладушкин,
Город любимый, родной.

Нет у нас дымных заводов,
Только лишь маслозавод,
Редки гудки паровозов,
Быстро автобус пройдёт.

Песня простая кукушки
Слышится в чаще лесной, –
Это наш город Ладушкин,
Город любимый, родной.

Вечер душистый настанет,
Солнце уйдёт в облака.
Скрытый ветвями каштанов,
Свет зажигает ДК.

На огонёк тот манящий
Ходит народ трудовой, –
Это наш город Ладушкин,
Город любимый, родной.

Утром с прохладой залива,
Лишь соловьи замолчат,
Люди у нас торопливо
Все на работу спешат.

Песни девчат голосистых
Славят наш край молодой.
Имя героя-танкиста
Носит наш город родной!

Из методического материала Областной детской библиотеки им. А. П. Гайдара, выпуск
18 «Ладушкин», составитель Ж. П. Науменко. – Калининград, 2008.

МОЙ ГОРОД

Мой город летом пахнет липой.
Спокойный милый городок.
По вечерам здесь очень тихо.
У магазина дремлет кот.
Мой город назван в честь героя,
За мир он жизнь отдал свою,
За то, чтоб я, нарвав сирени,
Пришла и принесла ему.
За мирно дремлющую кошку,
За забияку малыша,
За дождь, что брызжет мне в окошко,
За то, чтобы я здесь жила.
И за ромашковые дали,
За васильковые поля
Солдаты жизни отдавали
И за тебя, и за меня.
И вот по улице шагая,
Под зонтик, прячась от дождя,
Как жизнь прекрасна, понимаю!
Как дорога моя земля!
Зашла за город до опушки,
Где лес сосновый словно мех.
Какое счастье, мой Ладушкин –
Любимый город и для всех!

ЛАДУШКИН – МОЙ ГОРОД РОДНОЙ!

Ладушкин – мой город родной!
Красив он, уютен и мил.
Слова эти скажет любой,
Кто в нём и родился, и жил.
Богатство города – это
Люди, живущие в нём.
Нет им дороже на свете,
Чем город свой славить трудом.
И растёт, украшается город,
Словно сад, расцветает весной.
И становится более дорог,
Обновлённой своей красотой.
Но за это прекрасное чудо
В дни сорок пятой весны.
Жизнь отдали лучшие люди
В годы суровой войны.
И был среди этих героев
Танкист-лейтенант молодой.
В земле он давно захоронен,
В сердцах же людских он живой.
И памяти вечной во имя,
В честь славы его боевой,
Ивана Ладушкина имя
Носит наш город родной!

ЛАДУШКИНУ

Хочу в душе с глубин веселья
Достать жемчужные слова
И длинной фразой ожерелья
С тобой о жизни толковать.
Ласкать берёзовые косы
Влюблённым голосом хочу
И в такт с волною безголосой
Плескаться трепетами чувств.
Букет родного многоцветья
Манит вернуться далеко:
Прийти под тень тысячелетья
И погрузиться вглубь веков.
Накрыться листьями событий,
Подслушать шёпоты корней.
И в сорок пятом смело выйти
На громяющей войне.
Окно история откроет
В живую летопись атак,
В броню бесстрашного героя
И в мчащийся к победе танк.
В следах крови, в железной стружке
Следы смертельных стрел изгиб,
А в них несломленный Ладушкин
Для жизни города погиб.
Хочу небесною водицей
На вид твой каменный пролить
И низко-низко поклониться
До самой матушки-земли.

ПЕСНЯ О ЛАДУШКИНЕ

(музыка и слова М. Сорокина)

По артериям важных дорог
Вдаль спешат вереницы машин,
Это наша житейская кровь,
Что питает все клетки души.

Из земли наша радость растёт,
К солнцу тянет ладони свои,
В центре той красоты распростёрт
Город наш и он гордо стоит.

Припев: По просторам нехоженных мест
Я к беседке берёз забреду,
Обниму я сосновый твой лес
Мой Ладушкин цветущий в саду.
Цвети наш город на века,
Расти хлеба, детей и внуков,
Пусть жизнь кипит в твоих руках
И мирный трепет детских звуков.

Кто-то в лес за грибами спешит,
Кто-то щиплет малиновый куст,
Как же здесь все места хороши,
Выбирайте на собственный вкус.

Кучерявый ласкает залив,
Кромки берега наших чудес,
Чтоб сказать, что он очень красив
Заказать нужно песни с небес.

Припев: тот же

У Ладушкина есть свой запас
Золотой склад людской доброты
И отточенный сердцем алмаз,
И янтарный загар красоты.

Как велик наш российский народ
И не скажешь, что город наш мал
В центре сад, а вокруг огород
И с годами прекрасней он стал.

Припев: тот же

Песня О Ладушкине
слова и музыка М. Сорокина

Голос

$\text{♩} = 120$

1 Bm Bm Bm B7

5 Em Em Bm G

9 F#7 Bm Bm B7

13 Em Em Bm G F#7

17 Bm C#° Bm Em6 F#7

21 G Em6 Bm C#° F#7

25 Bm B7 B7 D#dim E#°

29 E#m6 E#m6 Bm Em6 F#7

33 Bm

УКОРЕНИВШИЙСЯ СИМВОЛ

Не в роскоши ветвей его заслуга,
Не за размер огромный его чтят,
А за живое воплощенье силы духа,
Несущий мысль к возвышенным мечтам,

За жажду мирного стремленья,
Чтоб силу жизни обрести.
Дуб поднимает настроенье,
Чтоб поколениям отнести.

В него впивались пули автомата,
Свинец застрял в груди и на спине.
Он выстоял, как русские солдаты,
Россию защищая на войне.

Он любит свет и теплоту он любит,
Душой древесной любит доброту,
Он дарит исцеление всем людям
Энергией вошедшей в красоту.

БЕРЕГОВОЕ–ПАТЕРСОРТ (PATERSORT)

Городище-1, 13 век. Площадка городища в плане имеет подпрямоугольную форму размерами 102х63 метра, высота от уровня воды Калининградского залива 26 метров. С напольной, северо-восточной стороны площадка укреплена валом высотой 0,5 метров. Склоны городища эскарпированы в древности. Эскарпом отделена мысовая часть останца, занятого городищем. Городище отмечено в списке Э. Холлака, его обследовал В. И. Кулаков (1987 год).

Береговое-1. Селище, 14-17 века. Селище расположено к северо-востоку от посёлка. Оно находится на побережье Калининградского залива, за валом городища Береговое, с напольной, восточной его стороны. Судя по распространению в распашке подъёмного материала, представленного фрагментами круговой керамики тёмно-охристого цвета, селище занимает территорию размером 20х15 метров. Селище датируется 14-17 веками и представляет интерес как рядовое сельское поселение пруссов средневековья, расположенное рядом с бывшим оплотом борьбы местного населения с крестоносцами. Селище обследовал В. И. Кулаков (1987 год).

Береговое-2. Селище, 1 век до нашей эры-4 век нашей эры. Селище расположено к югу от посёлка. Оно находится на невысокой возвышенности в пойме берега безымянного ручья, впадающего в Калининградский залив. Судя по распространению в обнажениях подъёмного материала, представленного фрагментами лепной керамики, селище занимает территорию размером 30х20 метров. Некоторые обломки сосудов несут следы заглаженности на внутренней поверхности, внешняя сторона сосудов нарочно загрублена. Селище датируется 1-м веком до нашей эры – 4-м веком нашей эры и представляет интерес как памятник юго-западного пограничья культуры эстиев. Селище обследовал В. И. Кулаков (1987 год).

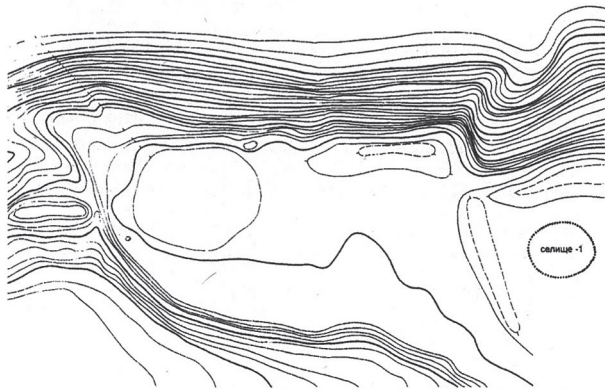
Береговое-3. Селище, ранняя бронза, 11-14 века. Селище расположено к юго-востоку от посёлка. Оно находится на возвышенном участке поймы правого берега безымянного ручья, впадающего в Калининградский залив. Селище имеет размеры 100х80 метров. Подъёмный материал представлен фрагментами лепной и круговой керамики. В 1981 году на селище были обнаружены обломки сосудов со шнуровым орнаментом и с массивными кольцевыми ручками. Кроме того, в обнажениях грунта попадались мелкие куски обожжённых камней (остатки очагов?). Судя по характеру находок, селище датируется эпохой ранней бронзы, 11-14 веками. Селище представляет интерес, прежде всего, как редкий для побережья Калининградского залива памятник шнуровой керамики. Селище обследовал В. И. Кулаков (1987 год).

Из: «Каталог объектов культурного наследия Калининградской области». – Том IV. – Калининград, 2005.

БЕРЕГОВОЕ

Патерсорт (Patersort)

ГОРОДИЩЕ-1, XIII В.



Площадка городища в плане имеет подпрямоугольную форму размерами 102 x 63 м, высота от уровня воды Калининградского залива 26 м. С напольной, северо-восточной стороны площадка укреплена валом высотой 0,5 м. Склоны городища эскарпированы в древности. Эскарпом отделена мысовая часть останца, занятого городищем.

Городище отмечено в списке Э. Холлака, его обследовал В.И. Кулаков (1987).

БЕРЕГОВОЕ 1

СЕЛИЩЕ, XIV–XVII ВВ.

Расположено к северо-востоку от поселка

Селище на побережье Калининградского залива, за валом городища Береговое, с напольной, восточной его стороны. Судя по распространению в распашке подъемного материала, представленного фрагментами круговой керамики темно-охристого цвета, селище занимает территорию размером 20 x 15 м. Селище датируется XIV–XVII вв. и представляет интерес как рядовое сельское поселение пруссов средневековья, расположенное рядом с бывшим оплотом борьбы местного населения с крестоносцами.

Селище обследовал В.И. Кулаков (1987).

БЕРЕГОВОЕ 2

СЕЛИЩЕ, I В. ДО Н.Э. — IV В. Н.Э.

Расположено к югу от поселка

Селище расположено на небольшой возвышенности в пойме левого берега безымянного ручья, впадающего в Калининградский залив. Судя по распространению в обнажениях подъемного материала, представленного фрагментами лепной керамики, селище занимает территорию размером 30 x 20 м. Некоторые обломки сосудов несут следы заглаженности на внутренней поверхности, внешняя сторона сосудов нарочито закруглена. Селище датируется I в. до н.э. — IV в. н.э. и представляет интерес как памятник юго-западного пограничья культуры эстив.

Селище обследовал В.И. Кулаков (1987).

БЕРЕГОВОЕ 3

СЕЛИЩЕ, РАННЯЯ БРОНЗА, XI–XIV ВВ.

Расположено к юго-востоку от поселка

Селище расположено на возвышенном участке поймы левого берега безымянного ручья, впадающего в Калининградский залив. Селище имеет размеры 100 x 80 м. Подъемный материал представлен фрагментами лепной и круговой керамики. В 1981 г. на селище были обнаружены обломки сосудов со шнуровым орнаментом и с массивными кольцевыми ручками. Кроме того, в обнажениях грунта попадались мелкие куски обожженных камней (остатки очагов?). Судя по характеру находок, селище датируется эпохой ранней бронзы, XI–XIV вв. Селище представляет интерес, прежде всего, как редкий для побережья Калининградского залива памятник культуры шнуровой керамики.

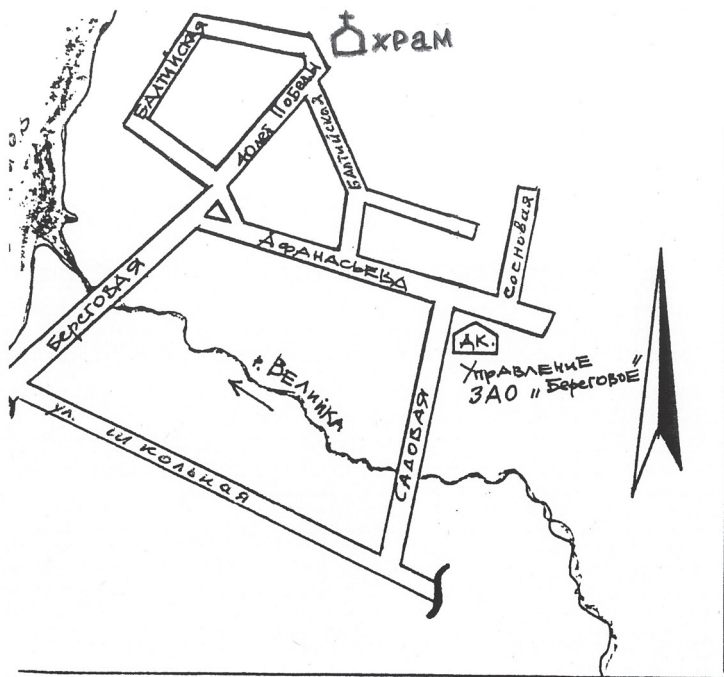
Селище обследовал В.И. Кулаков (1987).



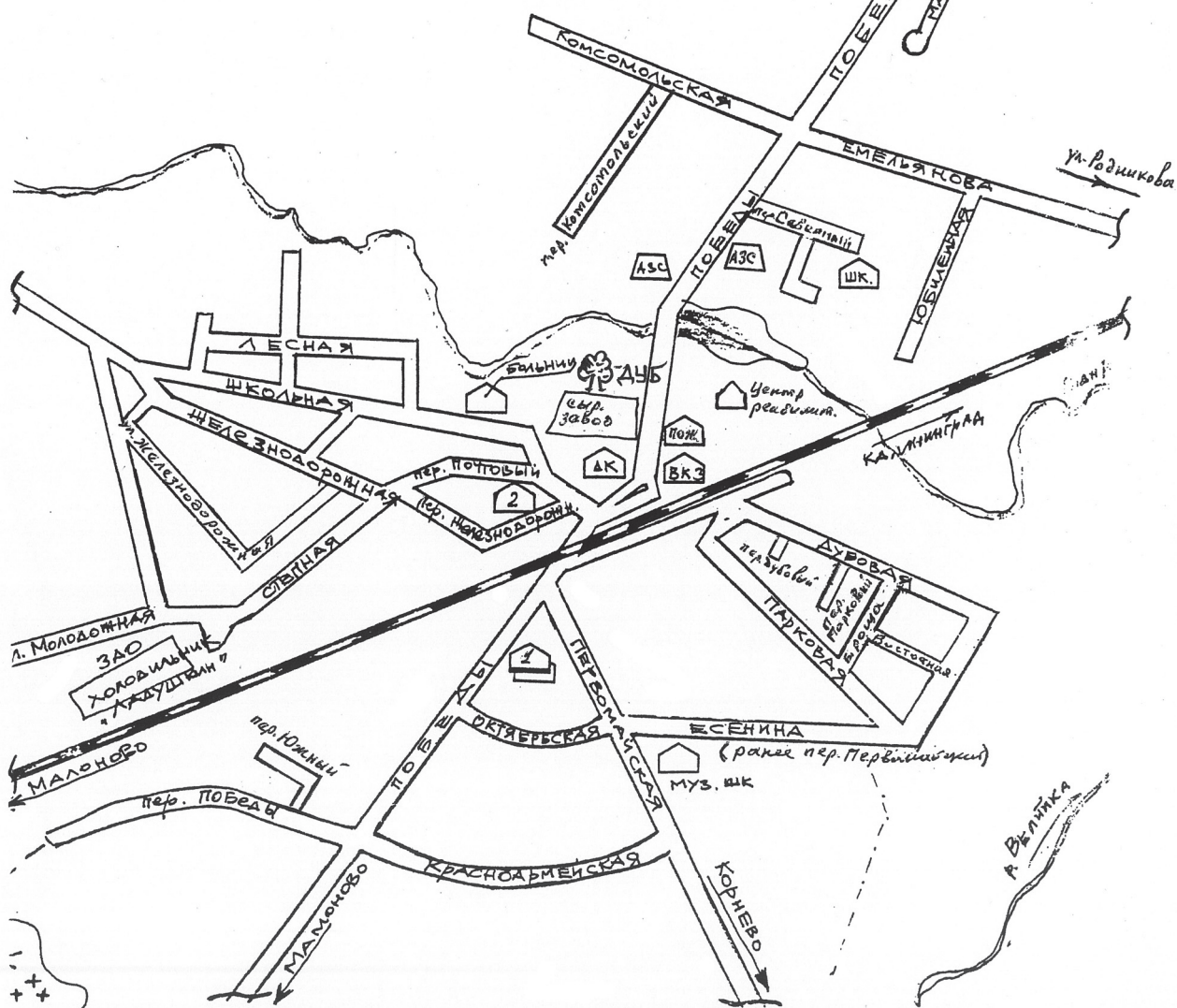


ЛАДУШКИН

- 1. Администрация, ЛОМ.
- 2. Почта, телеграф, Вч. связи.



ЛДЫБИНО
пос. Ульяновка



ЛЮДВИГСОРТ



Когда был образован этот населенный пункт – еще под вопросом, но известно, что в 1590 году прусский маркграф Георг Фридрих начал строить бумагоделательную фабрику на берегу озера (где сейчас детская больница). У него уже были такие же фабрики в Кенигсберге, Хайлигенбайле (Мамоново) и Шайниесе (Сосновке), но для производства нужны были лен и чистая вода, но говоря о древесных опилках, поэтому промышленник остановился на развивающемся городке. Люди здесь занимались сельским хозяйством и производили молоко, мясо гусей и уток, выращивали овощи и фрукты, которые возили на продажу в Кенигсберг и Цинтен (Корнево). Маркграф решил переориентировать часть молодежи работой в промышленности, так как видел блестящие перспективы заросшей лесами прекрасной территории на берегу залива. Правда, льна не хватало, поэтому повсеместно собирали старые льняные вещи. Все семь сортов бумаги производились очень высокого качества и пользовались непрерывающимся спросом.


Городок разрастался. Были построены гостиница (где сейчас ДК), почта, монастырское здание христианских сестер «дьяконий» (заброшенный дом, восстанавливаемый сейчас владельцем И.И. Филипенко). Однако в Кенигсберге бумажное производство набирало силу и отвлекать на мелкие производства маркграфу стало неподручно. В результате он продает фабрики, которые впоследствии еще несколько раз переходили из рук в руки. Пока в 1709 году их не купил фон Хольштейн Бек.

С этого времени город начал быстро развиваться. Фон Бек официаль-



но затвердил за ним название. Людвигсорт в честь своего сына Людвигга. Именем своей жены Шарлотты назвал Шарлотенталь (Дубки). Стад строить дороги, дома, благоустраивать территорию. Позднее его родственники построили мельницу, маслозавод, а из людвигсортской бумагоделательной сделали металлическую фабрику по производству подков, лопат, плугов, вил, граблей и т.п. В городе появились магазины, пожарная команда на лошадях, частная школа.

В 1820-30 годах построили дорогу Бранено-Кенигсберг и обсадили ее деревьями, о которые сейчас нередко разбиваются автомобильные лимузины. До этого дорога с каменным



покрытием проходила только по берегу залива через Шеллен (Шилино) и Патерсорт (Береговое). В Людвигсорт стали наезжать на отдых состо-

ятельные кенигсбержцы, снимали дома у жителей на лето и проживали в гостинице (ДК). Постепенно здесь стал самый посещаемый курорт. Хозяйка маслозавода г-жа Дубин вдоль реки ниже нынешнего моста обустроила парковую зону с аллеями, скамейками и танцплощадкой. Там же была спортивная площадка, где молодежь демонстрировала силу и ловкость. Украшением городской зоны отдыха была «аллея поцелуев» и крутая широкая лестница к государственной школе (горбольница). В городе уже становится 7 магазинов, введена должность полицейского, парикмахера,

было в то время особым шиком при ухаживании за дамами сердец. Самое известное было в центре (сегодня здание потребобщества, налоговой и БТИ).

Говоря о деревьях и лесе, необходимо отметить почти трепетное отношение жителей и отдыхающих к природным богатствам. За самовольную порубку или повреждение дерева следовало жесткое наказание вплоть до тюремного заключения. Чтобы собирать грибы или ягоды – необходимо было иметь билет. Задержанный с грибом и без билета штрафовался на большую сумму мировым судьей. Знаменитый не-



садовника, страховщика и старосты для надзора за общим порядком. Открылись банк и частная музы-

кальная школа. Богачи стали строить в красивых окрестностях большие загородные дома. В 1853 году 3 августа сдана в эксплуатацию железная дорога. Здание вокзала с тех пор не претерпело практически никаких изменений. Однако отдыхающие господа посчитали для себя неудобным переходить через железнодорожные пути при прогулках в Шарлотенталь и к Гертасее (озеро Солдатское у войсковой части), поэтому от дома фон Бека (детбольница) под железной дорогой был построен туннель, обложенный кирпичом и украшенный внутри барельефами. В вечернее время и в туннеле, и вдоль тропинки горели керосиновые фонари. Вокруг дома Бека были посажены деревья различных пород, что впоследствии создало коллекцию почти ботанического сада. Кое-что сохранилось и сегодня. Особой популярностью пользовались три кафе-кондитары, где местные и приезжие лакомились пирожными, что

только в Остпруссии (Восточной Пруссии) дуб у маслозавода был изображен на гербе Людвигсорта вместе с мельничным колесом и колосом пшеницы (вернее ржи). К нему периодически со всей Прибалтики собирались различные провидцы (экстрасенсы) и астрологи, чтобы подпитаться положительной энергией и обменяться опытом. Альте Эйхе (старый дуб) и сегодня посещают туристы из Германии, о котором знают почти все, решившие приехать в нашу область. По заключению специалистов ему минимум 800 лет, а в обхвате он чуть более семи метров. Кстати в окрестностях Берегового есть еще сосна в диаметре около двух метров и липа чуть тоньше знаменитого дуба. Таких памятников природы в Европе остались единицы.

Люди в Людвигсорте отличались отменным здоровьем, поэтому здесь была только одна медсестра и пункт оказания помощи на вокзале. Врача при необходимости можно было быстро привезти из Бранденбурга (Ушаково).

В 1938 году по требованию 1252 жителей была построена католическая церковь (здание нынешнего кафе потребобщества).


В доме лесничего (по улице Лесной) жило привидение, появляющееся по ночам. Поэтому с наступлением сумерек все жители, особенно подростки, спешили домой. На заливе и в лесу в темное время суток ни кого не было. (Не то, что сейчас). Слух о привидении постоянно обрастал новыми подробностями. Все это делалось для того, чтобы дети не шлялись по ночам, а вовремя ложились спать. Такой грамотный подход предусматривал и воспитательный, и дисциплинарный методы. Это было рассчитано на выработку системы стройной системы немецкого порядка.

(Продолжение следует).

Юлия КУЛИКОВА.




ЛАДУШКИН



Образован в 1414 году, старое название до 1946 года Людвигсорт, расположен на юго-западе Калининградской области в 24 км от Калининграда (Кенигсберга), в 20 км от Мамоново (Хайлигенбайль) и 16 км от Корнево (Цинтен), в 5 км от Ушаково (Бранденбург). Через город проходят меж-

хностного загрязнения водоносные слои изолированы практически непроницаемыми слоями алевроитов, сульфидов и глин мюлинического горизонта неогенного возраста.

Высокая рекреационность территории заключается в комфортности климата с мягкими перепадами темпера-



дународная железнодорожная ветка Калининград-Польша с 2-мя колеями 1435 мм и 1-ой — 1520 мм, и автотрасса общегосударственного значения. Ладушкин включен в состав Калининградской зоны отдыха, здесь в свое время построены 11 детских оздоровительных комплексов и баз отдыха. Часть из них действуют («Народовластие» № 1).

Среднегодовая температура +7,5°C, количество осадков 650-700 мм, относительная влажность 70%. Зимой почва промерзает на 0,4-0,6 м, преобладание ветров западного и юго-западного направления до 15 м/сек с порывами до 22 м/сек. 57 дней в туманами. Город расположен на берегу Калининградского (Вислинского) залива, воздух морской и насыщен солями брома и йода, фитонцидами соевых лесов, площадь которых составляет 18,2 кв. км. Равнина окраины Мазурской возвышенности и склоны Гуровских высот, расположенных в Польше, повлияли на структуру земли. На кристаллическом фундаменте трехкилометровым слоем лежат осадочные породы, которые до 30-80 метров палеогеновые слои, ниже до 95 м водоносные глауконитовые пески и глины. На поверхности размытые толщи до 15 м с 0,5-1,0 метровым почвенным образованием, в основном супесчаного и суглинистого состава.

Почти посередине город делит река Вейлика с весенними паводками до 3-х м. В городе семь скважин с дебитом от 2,5 до 5,0 литров в секунду каждая, вода по ГОСТу 2874-73 пресная, питьевая, кальциевая, гидрокарбонатная с несколько повышенным содержанием железа. От повер-

туры, эстетическая ценность ландшафтов — с исторически сложившейся инфраструктурой пейзажной выразительности. Потенциальная возможность пляжей до 5-8 тысяч человек.

В Ладушкине проживает 3600 человек, из которых 26% дети до 16 лет, 52% взрослых трудоспособных жителей, 22% престарелых пенсионного возраста. Состав семей различается: 1 человек — 256, 2 человека — 421, 3 человека — 349, 4 человека — 327, 5 человек и более — 96 семей. Жилых домов и квартир 3209 с площадью 51,3 тысячи кв.м. Из которых 159 одноэтажных, 164 — двухэтажных, 8 — трехэтажных и 3 — пятиэтажных. Износ от 0 до 30% — 25,9 тысяч кв.м., от 31 до 70% — 20,9 тысяч кв.м., более 70% — 0,7 тысяч кв.м. 67,1% жилья принадлежит муниципалитету, 25,1 — предприятиям и ведомствам, 7,8% —


частная собственность. В городе активно строятся дома оригинальной архитектуры. Отопление в 32% жилья централизованное от газовых котельных и 6% от котельных на твердом топливе. Электрообеспечение от подстанции 110/15 квт. «Ладушкинское» и 9 трансформаторных подстанций 15/04 квт. общей мощностью 1230 квт. Промзона потребляет 1420 квт.

От железнодорожной станции «Ладушкин» четырежды в день (в выходные пять раз) в Калининград отправляется дизель-поезд, время в пути 40 минут, а от автостанции четырнадцать рейсов автобусов с временем в пути 35 минут, и три маршрутных такси, доставляющих пассажиров за 25 минут. Часть жителей ездят на работу в областной центр и в Мамоново. В городе 7 промышленных предприятий: ЗАО «Береговой», «Ладушкинское», «Запрыбсбыт», ООО «Морус», «Ладрыбром», АО «Сырзавод», потребщество, свечной цех, пекарня, 2 школы и 3 детских сада, 2 больницы и профилакторий, МПЖКХ, ДЭУ, лесничество, милиция, войсковая часть, пожарный пост, узел связи, почта, железнодорожная станция, БТИ, сберкасса, библиотека, аптека, АЗС, участки райгаза и гидротехнический, ветлечебница, администрация, налоговая инспекция, музыкальная школа, дом культуры и другие. Из 1800 жителей трудоспособного возраста 1350 трудятся в Ладушкине, порядка 250 человек работают в Калининграде и Мамоново, около 200 — безработных, ведущие домаш-



В летне-осеннее время жители собирают в лесу ягоды, грибы, заготавливают яблоки, боярышник, съедобные и лекарственные травы, занимаются рыболовством. Особенно много здесь черники, ежевики, малины, черемухи, рябины, земляники, белых грибов, груздей, валуев, лисичек, маслята, свинушек, сыроежек многих других. В заливе ловятся лещи до 7 килограмм, судаки до 12 кг, плотва, корюшка, налим, чехонь и многие другие виды. На земельных участках преобладают посадки картофеля, моркови, свеклы, фасоли, зелени. Часть жителей разводят свиней, кур, гусей, держат коров.

Муниципальное образование «г. Ладушкин» утверждено постановлением Губернатора № 69 от 9 октября 1997 года, так что впереди еще один праздник, к которому необходимо готовиться с какими-либо подарками. Например, стопроцентным анализом подготовки жилого фонда обеспечения теплом или проверкой подготовки к зиме пенсионеров и малообеспеченных семей.



нее хозяйство и перепродающие сигареты и спиртное в Польше.



ОФИЦИАЛЬНО

Ладушкинская городская независимая газета «Народовластие» 23.08.99 года внесена государственным комитетом по печати в реестр СМИ Калининградской области. Редакция выражает искреннее сожаление смалодушнейшим инициаторам, опасавшимся, что амбициозность чиновников возьмет верх над Законами РФ, и пытающимся их уверить в своей непричастности к организации выпуска газеты. Одновременно выражаем благодарность за стойкость не испугавшимся гнева власти придержащих. В период выборов, до которых менее года, редакция называет и тех и других поименно.

КОЛЛЕКТИВИСТ

Орган Ладушкинского РК ВКП(б) и исполкома Райсовета депутатов трудящихся Калининградской области.

№ 110 (313)

Среда, 13 сентября 1950 года

Цена 15 коп.

К новому подъему партийного просвещения

Наше могучее советское государство успешно решает задачи коммунистического строительства. С большим подъемом советские люди приступают к осуществлению сталинских планов новых грандиозных строек. Гигантские работы развертываются на многоводной Волге под Сталинградом и Хубышевском, где сооружаются крупнейшие в мире гидроэлектростанции. Великие стройки коммунизма водружают советских людей на самоотверженный труд во имя процветания нашей Родины, во имя победы коммунизма.

Всепобеждающим оружием в борьбе советского народа за торжество коммунизма является марксистско-ленинская теория, великое учение Маркса, Энгельса, Ленина, Сталина. Коммунистическая партия всегда проявляла и проявляет исключительную заботу о возмужании кадров партии и государства всех коммунистов глубоким зна-

пример, в прошлом учебном году на Украине системой партийного просвещения было охвачено свыше миллиона человек. В республике работало более девяти тысяч политических школ, пятнадцать тысяч кружков по изучению биографии В. И. Ленина и И. В. Сталина, несколько тысяч кружков по истории ВКП(б), около тысячи районных партийных школ, 19 университетов марксистско-ленинизма. Проведенные в конце учебного года итоговые занятия показали, что большинство коммунистов, занимавшихся в системе партийного просвещения, усвоили изучаемый материал.

В настоящее время партийные организации готовятся к новому учебному году в системе партийного просвещения. Учебный год начнется в городах с 1 октября и в сельских местностях с 15 октября. Партийным органи-

зи не приступили к организации политического самообразования кадров.

Новый учебный год в системе партийного просвещения необходимо ознаменовать дальнейшим повышением идейного уровня партийной пропаганды, ростом организованности во всех звеньях партийного просвещения.

Успех партийного просвещения во многом будет зависеть от индивидуального подхода к каждому коммунисту при определении той или иной формы политического образования.

Известно, что часть коммунистов будет учиться в политшколах и кружках по изучению истории ВКП(б). В кружки и политшколы следует также вовлекать беспартийных активистов. Учитывая, что за последние три-четыре года многие коммунисты значительно выросли в идейно-политическом

марксизма-ленинизма. Очень важно с первых же дней учебного года организовать в помощь кадрам, самостоятельно изучающим марксистско-ленинскую теорию, циклы лекций, групповые и индивидуальные консультации.

Одной из основных задач партийных организаций в новом учебном году является широкое развертывание среди рабочих, колхозников и интеллигенции изучения жизни и деятельности вождей и организаторов большевистской партии, создателей советского государства В. И. Ленина и И. В. Сталина.

Главное свое внимание партийные организации должны сосредоточить на дальнейшем улучшении работы по подбору и воспитанию пропагандистов, помня, что составом пропагандистов прежде всего определяется идейный уровень занятий в системе партийного просвещения.

Работу постоянно действующих семинаров пропагандистов при горкомх и райкомх ВКП(б), выделив в качестве руководителей семинаров квалифицированных, политически подготовленных товарищей, способных оказывать серьезную теоретическую и методическую помощь пропагандистам и организовать обмен опытом пропагандистской работы.

Партийные организации обязаны также отобрать подготовленных коммунистов для руководства семинарами комсомольских пропагандистов и комсомольскими кружками по изучению биографии В. И. Ленина и И. В. Сталина, «Краткого курса истории ВКП(б)», больше привлечь пропагандистов комсомольских политшкол к занятиям в семинарах пропагандистов при райкомх ВКП(б).

Ценить и беречь пропагандистские кадры, повседневно повышать их теоретический уро-

Партийная пропаганда — важнейшая область партийной работы. Первейший долг партийных организаций — неустанно воспитывать наши кадры, всех коммунистов на великих идеях Ленина — Сталина.

ВЫПОЛНЕНИЕ ОБЯЗАТЕЛЬСТВ — НАША БОЕВАЯ ЗАДАЧА!

Пролетарии всех стран, соединяйтесь!

КОЛЛЕКТИВИСТ

Орган Ладушкинского райкома КПСС и районного Совета депутатов трудящихся Калининградской области

№ 46 (1806)

Пятница,

15

апреля

1950 года

Цена 15 коп.

За 7—10 рабочих дней закончим сев зерновых и однолетних трав

Посеем быстро и хорошо

Провести весенний сев зерновых и однолетних трав за 7—10 рабочих дней — такова одна из важнейших задач сельских труженников района на апрель. Сейчас все шире развертывается посевная на полях колхозов и совхозов. Первыми в районе приступили к этой работе колхозники сельхозартели «Победа». Здесь особенно хорошо трудится тракторная бригада т. Черкасова.

Сроки и качество сева в значительной степени решают судьбу урожая, выполнения обязательств, принятых на этот год. Опыт передовых коллективов показывает, что теперь уже можно и нужно повсеместно широким фронтом вести полевые работы. Однако в ряде бригад медлят с началом сева, упускают лучшие сроки. Непростительную медлительность допускают руководите-

Вторая бригада колхоза „Борьба“ завершила сев ранних зерновых

Организованно идут весенние работы в сельскохозяйственной артели «Борьба». За два дня посеяно 160 гектаров ранних зерновых культур и однолетних трав.

Вчера колхозники второй бригады закончили сев ранних зерновых культур. Они посеяли 116 гектаров овса. Хорошо поработали на севе трактористы Алексей Манаенко, Михаил Унолов, Сергей Шепелев, Борис Зиев, свящцынники Евгений Киселев и Александр Чумичев, подвозчики семан Михаил Копин и Евгений Ириченко. Механизатор Михаил Унолов вчера переехал на поля третьей бригады и за один день посеял 22 гектара овса.

В первой бригаде трактористы Иван Гусев и Иван Ведищев посеяли 22 гектара люпина.

Сев продолжается.

П. РАДАШКЕВИЧ.

Ширится фронт полевых работ

Рабочие второй и третьей фермы совхоза «Ладушкинский» второй день ведут сев овса и вико-овсяной смеси. За два дня посеяно 80 гектаров.

Сейчас на всех фермах хозяйства идет подработка почвы под посев. В весенне-полевые работы все больше включается посев-

Как колхозами и совхозами выполняются задачи апреля по продаже государству продуктов животноводства

(По состоянию на 10 апреля 1950 года).

Молока необходимо было сдать 652 тонны, сдано его 83,6 тонны; колхозами задание по молоку выполнено на 8,1 проц., совхозами — на 16 процентов.

Мяса необходимо было сдать 730 центнеров, сдано его совхозами — 54 центнера, или 12 процентов к заданию. Колхозами мясо за это время совсем не сдавалось.

Яиц необходимо было сдать 225 тыс. штук, сдано колхозами 7.500 штук или 7,4 проц. к заданию. Совхозами же на 10 апреля не сдано ни одного яйца.

Надой на фуражную корову составил в колхозах 47,5 кг и в совхозах — 51,4 кг, а всего по району — 49,5 кг.

Товарность молока в совхозах составила 61,7 проц., а в колхозах 53,9 проц.

КАК В ОТДЕЛЬНОСТИ КАЖДЫЙ КОЛХОЗ И СОВХОЗ ВЫПОЛНЯЕТ СВОИ АПРЕЛЬСКИЕ ЗАДАНИЯ?

Колхоз «Победа». Мяса необходимо сдать 100 центнеров, не сдано ни одного кг; молока — 700 центнеров, не сдано ни одного килограмма. Яиц надо сдать 31 тыс. штук, сдано 7,5 тыс. штук.

Колхоз «Борьба». Мяса необходимо сдать 70 центнеров, не сдано ни одного кг; молока — 740, сдано 102 центнера, или 13,7 проц. к заданию. Яиц необходимо сдать 26 тыс. штук, не сдано ни одного яйца.

Колхоз «Норвежский». Мяса необходимо сдать 65 центнеров, не сдано ни одного кг; молока — 690 центнеров, сдано 83 центнера, или 9,1 проц. к заданию. Яиц необходимо сдать 19 тыс. штук, не сдано ни одного яйца.

Колхоз «Калининградец». Мяса необходимо сдать 40 центнеров, не сдано ни одного кг; молока — 430 центнеров, сдано 44 центнера, или 10,5 проц. к заданию.

Совхоз «Ладушкинский». Молока необходимо сдать 1.600 центнеров, сдано — 259 центнеров, или 16,1 проц. к заданию, мяса — 220 центнеров, сдано 33 центнера, или 15 проц. к заданию.

Совхоз «Поддубное». Молока необходимо сдать 940 центнеров, сдано 169 центнеров, или 17 проц. к заданию, мяса — 65 центнеров, сдано 17 центнеров, или 26 проц. к заданию.

Совхоз «Ново-Московский». Молока необходимо сдать 1.420 центнеров, сдано — 199 центнеров, или 14 проц. к заданию, мяса — 170 центнеров, сдано 4 центнера, или 2,4 проц. к заданию.

КОЛЛЕКТИВИСТ

Орган Ладушкинского райкома КПСС и районного Совета депутатов трудящихся Калининградской области

№ 29 (1789)

Воскресенье, 6 марта 1960 г.

Цена 15 коп.

Вчера, 5 марта 1960 года, из поездки в Индию, Бирму, Индонезию и Афганистан возвратился в столицу нашей Родины — Москву Председатель Совета Министров СССР Никита Сергеевич ХРУЩЕВ.

Откормлю во втором году семилетки 2.000 свиней

Рассказ свиноводки совхоза „Ладушкинский“ Марии Васильевны ПОВЕТЬЕВОЙ

Недавно я в составе делегации нашей области побывала на рязанщине. Трудно в нескольких словах передать, что все мы вынесли из этой поездки, что увидели, узнали. Можно, конечно, говорить об обилии кормов, особенно питательного кукурузного силоса, о том, что у рязанцев много снота, что у них дешевые животноводческие постройки. Все это очень важно, конечно.

Но на мой взгляд, еще важнее та огромная организаторская работа, которую ведут партийные, советские, хозяйственные руководители среди трудящихся области. Секрет успеха рязанцев прежде всего в том, что здесь буквально все: промышленные рабочие, интеллигенция, даже школьники, а не только колхозники и рабочие совхозов, — считают борьбу за выполнение обязательств своим кровным делом. Нам рассказывали, что учащиеся некоторых школ на участках в 10 гектаров выращивали по 1.800 центнеров зеленой массы кукурузы с гектара.

Такой исключительно дружной работы, такой спайки, такого единения мне раньше не приходилось видеть. Потому-то нам и надо учиться у рязанцев. Будет у нас так же поставлена организаторская работа — добьемся и мы отличных результатов. И тогда не мы к ним, а они к нам будут приезжать за опытом.

Передо мной книга передовой свиноводки Рязанской области, Героя Социалистического Труда Марии Андриановны Судовых «Советы свиноводкам». Я ношу эту брошюру с собой и часто обращаюсь к ней за помощью. Но еще полезнее советов, содержащихся в этой книге, были для меня беседы с Марией Андриановной о ее работе, о ее многолетнем опыте. Мы успели подружиться со знатной свиноводкой и договорились соревноваться.

Я понимаю, что нелегко мне будет обогнать героиню. Но ведь соревноваться — значит учиться у передовиков, подтягиваться до их уровня и добиваться общего подъема.

В ПЕРВОМ ГОДУ СЕМИЛЕТКИ Я ОТКОРМИЛА 1.248 ГОЛОВ СВИНЕЙ И СДАЛА ГОСУДАРСТВУ 135 ТОНН МЯСА. НА ЭТОТ ГОД МОЕ ОБЯЗАТЕЛЬСТВО ЗНАЧИТЕЛЬНО ВЫШЕ. Я РЕШИЛА ВЫРАСТИТЬ ОДНА 2.000 СВИНЕЙ И СДАТЬ ИХ ЖИВЫМ ВЕСОМ НЕ МЕНЕЕ

НЕЕ 94—95 КИЛОГРАММОВ КАЖДАЯ. Знаю, что сделать это будет не просто. Но я все обдумала и рассчитала.

Основное время у свиноводок уходит на раздачу кормов и уборку помещения. Чтобы облегчить труд свиноводки и сократить затраты времени, в свиноводке, где я работаю, установлены самокормушки, подвесная дорога. В каждую двустороннюю самокормушку входит до 800 кг комбинированных кормов. Засыпатель норма

НОГО МЯСА ОБХОДИЛСЯ СОВХОЗУ В 640 РУБЛЕЙ, ТО СЕЙЧАС ОН, ПО МОИМ ПОДСЧЕТАМ, НЕ ДОЛЖЕН СТОИТЬ БОЛЬШЕ 500 РУБЛЕЙ. Главную роль здесь сыграет, конечно, замена дорогостоящих кормов более дешевыми.

Например, прошлым летом мы свиноматки не пасли. Они содержались в свиноводке. Кошение и подвозка зеленой массы удорожали свинину. Теперь мы будем использовать электроступы. Затраты на заготовку «зеленки» отпадут. Для выпаса животных выделяются участки клевера, а к осени — картофеля. Свиноматки будут постоянно находиться на воздухе, много двигаться. От этого улучшится их аппетит.

Будем продолжать снабжать откормочников рыбными отходами, которые, во-первых, охотно поедаются свиньями, во-вторых, дешевле, чем комбикорм.

На днях я получаю первую партию молодняка для откорма — тысячу голов.

Дирекция совхоза, партийная организация обещают мне вселенское содействие. Будет перестроена подвесная дорога, смонтированная сямшом высоко.

Есть один недостаток, безусловно мешающий мне в работе: это отсутствие в свиноводке электрического света. Надеюсь, об этом наша дирекция тоже побеспокоится.

ЕСЛИ БУДУТ СОЗДАНЫ ВСЕ НЕОБХОДИМЫЕ УСЛОВИЯ ДЛЯ ВЫСОКОПРОИЗВОДИТЕЛЬНОГО ТРУДА, Я СВОЕ ОБЯЗАТЕЛЬСТВО — ОТКОРМИТЬ 2.000 СВИНЕЙ — НЕПРЕМЕННО ВЫПОЛНЮ. ДА КРОМЕ ТОГО, БУДУ УХАЖИВАТЬ ЗА КУКУРУЗОЙ НА 10 СОТКАХ И ВЫРАЩУ ДЛЯ СОВХОЗА 30 УТОН.


Во время поездки по Рязанской области я пригласила в гости Марию Андриановну Судовых. Она обещала побывать в нашем совхозе, посмотреть моих питомцев. Надеюсь не ударить в грязь лицом и сделать все, чтобы знатная гостья могла у нас тоже кое-чему поучиться. Ведь и в нашем хозяйстве найдется, конечно, крупицы опыта, которые пригодятся замечательным рязанским животноводам.



— и животные обеспечены ими на несколько дней. Мне не приходится беспокоиться о водопое для откормочников. В свиноводке проведен водопровод, установлены автопоилки.

В минувшем году убирать помещение мне приходилось с помощью подвесной дороги. Это хоть и легче, чем вручную, но все же требовало немалых затрат времени и труда. Сейчас мне на помощь придет брандспойт. Смыть навоз водой и легко, и быстро.

Задумываюсь и над тем, чтобы снизить себестоимость продукции. ЕСЛИ В 1959 ГОДУ ЦЕНТНЕР СВИ-



ЗАКОН - ЕСТЬ ЗАКОН, ПРАВИТСЯ ОН КОМУ-ТО ИЛИ НЕТ... И МЫ ОБЯЗАНЫ ЕГО СТРОГО ИСПОЛНЯТЬ
С.Б. Дембицкий

ЛАДУШКИНСКИЙ ВЕСТНИК

ГАЗЕТА ЛАДУШКИНСКОГО ГОРОДСКОГО ОКРУГА издается с 1999 года № 16 (29) НОЯБРЬ 2005 года

10 ноября – ДЕНЬ МИЛИЦИИ!



ОБЩЕСТВЕННО-ПОЛИТИЧЕСКАЯ ГАЗЕТА ЛАДУШКИНСКОГО ГОРОДСКОГО ОКРУГА
ВЕСТНИК ЛАДУШКИНА
СПЕЦИАЛЬНЫЙ ВЫПУСК
• июнь 2009
ТОЛЬКО ХОРОШИЕ НОВОСТИ!

Специальный выпуск!

День защиты детей и День семьи в нашем городе!



Дети – самое дорогое, что у нас есть, смысл жизни, объект любви и заботы. Так хочется сделать для них всё: лучшее игрушки, книги, одежда, всё, чего не было у нас, взрослых.

Мы думаем, когда они вырастут, нас поймут. Наше долгое отсутствие на работе, нехватку времени на игры и общение. Усталость и нервозность от вечных авралов на работе и интриг коллег.

Но, вырастая, наши дети вдруг начинают требовать ещё больше. Привычка, что именно у меня всё самое лучшее, дорогое и когда захочешь, настолько твёрдо укореняется в детском сознании, что они не замечают, как тяжело всё это даётся родителям.

Почему? Мы расстраиваемся, огорчаемся, злимся. Ведь мы для них всё, а в ответ – эгоизм, злость, грубость, непослушание.

А может быть то, что мы с таким трудом зарабатывали не так и важно для детей. Может важнее другое?



ОБЩЕСТВЕННО-ПОЛИТИЧЕСКАЯ ГАЗЕТА ЛАДУШКИНСКОГО ГОРОДСКОГО ОКРУГА

№5(13)

ВЕСТНИК ЛАДУШКИНА

МАЙ 2010 г.

ТОЛЬКО ХОРОШИЕ НОВОСТИ!

НАЧАЛО НОВОГО ПУТИ



Вот и закончился май, и наступило лето, а в месте с ним и пора жарких дней, отдыха и путешествий. Отзвенели самые главные последние школьные звонки, начались каникулы, а у кого-то экзамены. В любом случае, это начало новой жизни, новых впечатлений и свершений. В нашем сегодняшнем выпуске мы поздравляем всех с Днём защиты детей, радуемся вместе с выпускниками и листаем страницы нашей школьной истории.

В течение нескольких выпусков мы будем рассказывать вам о простых людях и не простой жизни учителей и учеников. К школьной теме

СЕГОДНЯ В НОМЕРЕ:



ПРАЗДНИК ВЕЛИКОЙ ПОБЕДЫ

ОБУЧАЕМ МОЛОДОЕ ПОКОЛЕНИЕ

ВАЖНЫЕ ГОСТИ

ВНИМАНИЕ! ВИКТОРИ-



Ладушкин. Вокзал. Около 1985. Фото А. Губина



Ладушкин. Дом около вокзала. Лето 1985. Фото А. Губина



Ладушкин. Лето 1985. Фото А. Губина



Ладушкин. Здание санатория. Лето 1985. Фото А. Губина



Ладушкин. Дом на окраине, по пути к заливу. Лето 1985. Фото А. Губина



Ладушкин. Берег залива с видом на ГРЭС-2 города Светлого. Лето 1985. Фото А. Губина



Ладушкин. Памятник И.М. Ладушкину. Лето 1985. Фото А. Губина



Ладушкин. Дом А. Г. Степановой. Лето 1985. Фото А. Губина




Ладушкин. Табличка на камне возле дуба во дворе молокозавода. Лето 1985. Фото А. Губина



Ладушкин. Дом культуры (бывшая церковь). Лето 1985. Фото А. Губина



Ладушкин. Дорога вдоль залива. Лето 1985. Фото А. Губина



Вокзал в Людвигсорте



Больница в Людвигсорте



Почтамт в Людвигсорте



Имение в Людвигсорте



Школьный выпуск Ладушкина. Конец 1950-х годов



Дуб в Ладушкине



Церковь в Ладушкине



Памятник в Ладушкине



Регина Папст из Ладушкина. Победительница областного танцевального конкурса.

Газета «Вестник Ладушкина», июнь 2009 года, спец. выпуск.



ЕГО ДЕЛО БУДЕТ ЖИТЬ

31 декабря 2011 года на 75 году жизни скоропостижно скончался Владимир Иванович Киселёв. Творческая общественность Калининградской области понесла тяжёлую невосполнимую утрату. Глубокой скорбью и душевной болью наполнились наши сердца, осознавая, что не стало нашего всеми любимого друга.

Владимир Иванович родился 8 июня 1937 года в селе Вологдино Муромского района Владимирской области.

Отец — Киселёв Иван Ефимович погиб на фронте в 1942 году.

Мать — Киселёва Прасковья Михайловна, умерла 1942 году.

В сентябре 1946 года вместе со старшими сестрами Анной (18 лет), Зинаидой (17 лет), братом Евгением (13 лет) переселился Володя Киселёв в Калининградскую область в посёлок Пятидорожное Ладушкинского района. С 1951 года по 1954 год жил и учился в детском доме посёлка Знаменска Гвардейского района.

После детского дома был определён на учёбу в ремесленное училище №2 в городе Калининграде, где получил специальность электромонтёра заводского промышленного оборудования. Отработав по этой специальности 1,5 года, был призван в ряды Советской Армии. После службы женился и вместе с женой Любовью Артёмовной вернулся в Калининградскую область. В 1962 году в семье родился первый сын Александр, а через три года в 1965 году – второй сын Сергей. С 1961 года по 1963 год Владимир Иванович жил и работал в зверосовхозе «Новосёловский», где вёл активную общественную работу, являясь секретарём комсомольской организации зверосовхоза, председателем товарищеского суда и председателем рабочего комитета профсоюзной организации, а также членом райкома комсомола Багратионовского района и членом областного штаба «Комсомольский прожектор». За производственные показатели и общественную деятельность награждался грамотами от района, от области и от ЦК ВЛКСМ.

В 1964 году был принят на работу в Ладушкинскую среднюю школу учителем трудового обучения. Работая в Ладушкинской средней школе, занимался самообразованием и вёл активную общественную деятельность в городе Ладушкине. Был секретарём учительской комсомольской организации в школе, внештатным секретарём горкома комсомола и председателем комитета физкультуры города Ладушкина.

С 1966 года по 1972 год являлся тренером созданной им футбольной команды «Комета». За успехи в областных турнирах, первенствах по футболу и за участие в развитии физкультуры и спорта был награждён грамотой от Калининградского областного Совета физкультуры и спорта. Был постоянным, активным участником художественной самодеятельности при Ладушкинском доме культуры.

Являлся лектором – пропагандистом районного и областного масштаба. Выступал с лекциями во всех организациях и учреждениях города Ладушкина, а также по обмену опытом работы на областных семинарах, конференциях по эстетическому и патриотическому воспитанию подрастающего поколения и всего населения.

Являлся председателем региональной общественной Ладушкинской писательской организации (РОЛПО) «Откровение», заместителем председателя союза литобъединений «Слово», а также заместителем председателя общественного института «Слово» в Калининградской

области. В 2011 году на День города Ладушкина Владимиру Ивановичу было присвоено «Почётный гражданин города».

Тяжело прощаться с человеком, чья доброжелательная улыбка и приветливый взгляд, чья огромная энергия и сила человеколюбия сближало наших жителей. Он отдал всего себя на благо людей. Его светлая поэтическая натура стремилась сделать нашу жизнь более яркой и интересной. Его жизненный путь был нелёгким, сложным, охваченный опасностями и потрясениями. Но из всех испытаний он выходил победителем, ибо его непоколебимая позиция была на стороне честности, правдивости и веры в успех начатого дела. Он был абсолютно неконфликтный человек, поскольку его сила находилась в горячем сердце, в добрых глазах, в чистых руках и в правильных словах. Он мог убеждать, мог обходить острые вопросы и проблемы с помощью душевного и мудрого разговора.

Он зажёл много маленьких «звёздочек» вокруг своего пылающего сердца и всем привил любовь к жизни, к природе, к поэзии, всем он указал цель, к которой надо стремиться. Под его вниманием и заботой, с помощью его уникальной способности заинтересовывать и увлекать, многие его юные воспитанники принимали участие в областных конкурсах и завоевывали призовые места.

Он оставил всем нам пример честности, совести, вежливости, трудолюбия, патриотизма, сострадания, пример неиссякаемой любви ко всем людям. Он прожил жизнь с гордо поднятой головой. Он прожил жизнь в активном движении, он прожил её достойно.

Нельзя сказать, что мы его потеряли, потому как потерять – это упустить из вида, а он остался с нами, он присутствует в наших сердцах и памяти в самых лучших словах и мыслях, его след и дела видны повсюду.

Самой доброй памятью о Владимире Ивановиче должно стать усиление роли общественных писательских организаций в жизни детей и их духовно-нравственного и патриотического воспитания. Есть уверенность в том, что доброе дело начатое Владимиром Ивановичем будет продолжено его друзьями, последователями и учениками. Вечная ему память.

М. Сорокин

СЛУЖЕНИЕ ДОБРОМУ ДЕЛУ ЕСТЬ СЛУЖЕНИЕ БОГУ

Как мудро гласит поговорка о том:
«Прежде чем сделать решительный шаг,
Надо проверить дорогу».
Отсюда и следует правило нам:
Прежде чем, что-то замыслив свершить,
Тщательно надо проверить.
В единстве ли чувства и помыслы наши,
Нет никаких расхождений меж ними
И ни в чём не перечат ли Божьему духу,
Ведь наш путь к совершенству,
Благодарению Божьему это –
К гармонии сердце и ум привести.
И как только сумеем добиться того,
Благословение Божье получим
К свершению доброго дела.
Не важно – большого ли, малого в чём.
В главном, чтоб сердце, ум и усердье
К целям вели благородным.

А всё остальное – так, маята.
В степени большей – лишь суть – суета.
Даже власть, и богатство, и слава –
Это всё преходяще и бренно.
Всё это – ничто, по сравнению
Со служением доброму делу.
Ибо, как истина Божья гласит:
«Служение доброму делу –
И есть служение Богу».

Конечно, путь этот не лёгок,
Тернист он и труден.
Но Бог помогает тому,
Кто в усердии праведных дел
Находит служение Богу.
И все, кто путь этот избрал,
В их душах вселится дух Божий.
И сила этого духа
Будет добро излучать и любовь.
А ненависть, зло не войдут
В их добрые светлые души.

И Слава Господу Богу,
Дарящему Вечную жизнь
Душам, веру обретшим,
Её до конца сохранившим
И в усердии праведных дел,
Творящим угодное Богу.

СОДЕРЖАНИЕ

КЛАДБИЩА	3
ЯНТАРНАЯ БАШНЯ	24
ЛЕНИН И ТИЛЬЗИТСКИЙ МИР	29
ИЗ ИСТОРИИ КУЛЬТУРЫ ПОЛЬШИ В ИНСТЕРБУРГЕ	37
СТРАНИЦЫ ИНСТИТУЦИОНАЛЬНОЙ ИСТОРИИ КЁНИГСБЕРГА-КАЛИНИНГРАДА	40
ИЗ ИССЛЕДОВАНИЯ ПОСЛЕВОЕННОЙ ГЕРМАНИИ	45
БОИ НА КОСЕ ФРИШЕ-НЕРУНГ	48
ГОРЯЧАЯ ЛИНИЯ ГАЗЕТЫ «ДВОРНИК».	58
ЛИТЕРАТУРА О КАЛИНИНГРАДСКОЙ ОБЛАСТИ 2007-2009 ГОДЫ	59
ПЕРВЫЕ ЛИЦА ЛАДУШКИНА	70
РУКОВОДИТЕЛИ ГОРОДА ЛАДУШКИНА В 1990-2010 ГОДАХ.	82
СЕКРЕТАРИ ЛАДУШКИНСКОГО РАЙКОМА КОМСОМОЛА.	84
КОГДА-ТО БЫЛ ТАКОЙ РАЙОН	86
ЛАДУШКИНСКИЙ РАЙОН	94
ПРОТОКОЛ № 1 первой сессии Ладушкинского районного Совета депутатов трудящихся 28 декабря 1947 года	95
СПИСКИ ДЕПУТАТОВ ПЕРВОГО СОЗЫВА СЕССИИ ЛАДУШКИНСКОГО РАЙОННОГО СОВЕТА ДЕПУТАТОВ ТРУДЯЩИХСЯ В 1947 ГОДУ	96
СОВХОЗ «БЕРЕГОВОЙ»	99
ОАО «ЛАДУШКИНСКИЙ СЫРОДЕЛЬНЫЙ ЗАВОД».	101
ХРОНОЛОГИЯ	103
НАСЕЛЁННЫЕ ПУНКТЫ И ЧИСЛЕННОСТЬ НАСЕЛЕНИЯ КРАЙСА ХАЙЛИГЕНБАЙЛЬ В 1939 ГОДУ	106
ВОЕННЫЕ ДЕЙСТВИЯ И ЗАХОРОНЕНИЯ	110
РЕПОРТАЖ С МЕСТА ПОДВИГА	111
АРХИВНАЯ ХРОНИКА ШКОЛ ЛАДУШКИНСКОГО РАЙОНА	114
СТАНОВЛЕНИЕ ШКОЛЬНОГО ОБРАЗОВАНИЯ В ЛАДУШКИНСКОМ РАЙОНЕ	116
ШКОЛЫ В ЛАДУШКИНЕ	118
ПОЕЗДКА В ЛАДУШКИН	119
СВИДЕТЕЛИ ИСТОРИИ	123
ВЫВЕЗЛИ 90 ТОНН НАВОЗА	123
БОГОЛЮБОВ НЕ ВЫПИСЫВАЕТ ГАЗЕТ.	123
ПРЕСЕЧЬ КРЮЧКОТВОРСТВО	124
ОГРОМНЫЙ ИНТЕРЕС ВЕНГЕРСКИХ ТРУДЯЩИХСЯ К ВЫСТАВКЕ «БОЕВАЯ ЖИЗНЬ ВЕЛИКОГО СТАЛИНА»	124

ПРИСВОЕНО ИМЯ И. В. СТАЛИНА	124
ПЕСНЯ О ГОРОДЕ ЛАДУШКИНЕ.	125
МОЙ ГОРОД	126
ЛАДУШКИН – МОЙ ГОРОД РОДНОЙ!.	127
ЛАДУШКИНУ	128
ПЕСНЯ О ЛАДУШКИНЕ	129
УКОРЕНИВШИЙСЯ СИМВОЛ.	131
БЕРЕГОВОЕ–ПАТЕРСОС _o (PATERSORT).	132
СЛУЖЕНИЕ ДОБРОМУ ДЕЛУ ЕСТЬ СЛУЖЕНИЕ БОГУ.	155
ЕГО ДЕЛО БУДЕТ ЖИТЬ	156

Балтийский альманах

Калининград. регион. обществ. фонд культуры
Калининградский клуб краеведов

Сост. А. Б. Губин.

Верстка и печать ООО «ТиРу»
Москва ул.Правды, д.24, стр.5
(499) 519-01-24, (495) 585-08-95
www.tirazhy.ru

Подписано в печать 10.12.2012. Формат 64*90/8
Печ.л.20,5. Тираж 100 экз. Заказ 836