

Калининградский региональный
общественный фонд культуры

Калининградский клуб краеведов

БАЛТИЙСКИЙ АЛЬМАНАХ

№ 12



Калининградский региональный
общественный фонд культуры

Калининградский клуб краеведов

БАЛТИЙСКИЙ АЛЬМАНАХ

№ 12

Научно-популярный сборник

Издаётся с 2000 года

Калининград
2013

УДК 94(430)/94(47)
ББК 63.3(2Рос.-4Кав)я43
Б20



Издательская программа
Правительства Калининградской области

Издание осуществлено при финансовой поддержке
Министерства культуры Калининградской области

При содействии:

Калининградского регионального общественного фонда культуры,
Калининградской областной детской библиотеки им. А. П. Гайдара,
ОГКУ «Государственный архив Калининградской области»,
Немецко-Русского дома в Калининграде

РЕДАКЦИОННАЯ КОЛЛЕГИЯ:

А. Б. Губин (Калининградский клуб краеведов)
И. В. Кожевникова (историк)
А. Н. Федорова (ОГУ «Государственный архив Калининградской области»)

Редактор-составитель: А. Б. Губин

При перепечатке и использовании материалов ссылка на альманах и авторов обязательна.

<http://www.klgd.ru/ru/city/history/almanac>
<http://www.klgd.ru/ru/city/history/pregol>
<http://www.gako.name/mainsite/clubs>

Б20 Балтийский альманах / Калининградский региональный общественный фонд культуры; Калининградский клуб краеведов; сост. А. Б. Губин. — Калининград: Капрос, 2013. — № 12. — 266 с.: ил.
ISBN 978-5-904291-20-4

УДК 94(430)/94(47)
ББК 63.3(2Рос.-4Кав)я43

А Р Х И В

А. Б. Губин

ЗАСЕЛЕНИЕ Восточной Пруссии

Доисторический период

Около 6 тыс. лет назад территория нынешней Калининградской области (северной части Восточной Пруссии) освободилась от ледников и постепенно стала осваиваться людьми. Примерно 5 тыс. лет назад (в начале 3-го тысячелетия до н. э.) здесь уже жили отдельные племена, о чём свидетельствуют археологические находки. Дальнейшее расселение этих племён подтверждается как археологическими, так, отчасти, и лингвистическими данными. Учёные предлагают несколько версий по переселению первых людей в Пруссию.

Согласно изысканиям профессора В. И. Кулакова, эта земля в далёком прошлом пережила несколько переселенческих волн. Первые обитатели Пруссии, предположительно, принадлежали к финно-угорской группе народностей. Они занимались, преимущественно, охотой и рыболовством. Вырисовывались зачатки скотоводства. На подходе 2-го тысячелетия до н. э. (около 4 тыс. лет назад) к берегам Балтийского моря устремилась вторая волна переселенцев. Этих пришельцев относят к той индоевропейской группе народов, которая в науке получила название балтийская группа. Представители данной группы явились предками пруссов. Местные финно-угорские обитатели были частично вытеснены, а частично ассимилированы пришельцами. Здесь можно отметить, что согласно данным археологии и лингвистики, ареал расселения балтийских племён занимал когда-то достаточно обширную территорию, примерно по современной линии Рига — Витебск — Ярославль — Москва — Курск — Чернигов — Варшава — Познань — Гданьск — побережье Балтийского моря. В дальнейшем ареал расселения прибалтийских племён стал сужаться. Часть прабалтов растворилась в финско-угорских народах севера России, другая часть восточных прабалтов ассимилировалась славянами. Лишь в районе современной Прибалтики прабалты сохранили свою

самобытность. Славянские группы, представители «лужицкой культуры», подошли к Прибалтике с юга в конце 1-го тысячелетия до н. э. (около 3,5–3 тыс. лет назад), что подтверждается археологическими раскопками в районе города Багратионовска (Пройсиш Айлау). Эти славяне, потерявшие связь с предками, были постепенно ассимилированы местными жителями и вошли в состав прусской народности. Таким образом, можно считать, что к исходу 1-го тысячелетия до н. э. территория нынешней Калининградской области была устойчиво обжита балтийскими племенами.

К концу 1-го тысячелетия до н. э. (около 3–2,5 тыс. лет назад) с запада к территории Пруссии стали продвигаться кельты, племена которых пока ещё занимали значительную часть северной Европы. Влияние культуры кельтов на жизнь западных прибалтов (предков пруссов) отмечено в трудах античных историков, которые называли Прибалтику «землёй эстиев». Впрочем, говорить о массовом переселении кельтов в Пруссию не приходится. Видимо здесь оказались лишь отдельные их группы.

Последующие годы стали относительно спокойными. Балтийские племена развивались согласно историческим законам. Наметилось создание больших племенных групп, ставших потом народностями. К 1000 году до н. э. сложились такие народности как: латгалы, замгалы и сели (предки латышей); жемайты и аукшайты (предки литовцев); курши, скаловы и ятвяги (предки латышей и литовцев); зембы, надровы, натанги, галинды (предки пруссов) и некоторые другие.

В начале нашей эры (по разным источникам — период с 1-го тысячелетия до н. э. до II века н. э.) прусские племена испытали влияние германского племени готов. О степени влияния готов на развитие прусской общности существуют разные мнения. Что же касается проникновения готов в прусскую племенную сферу, то здесь, видимо, можно говорить

ISBN 978-5-904291-20-4

© Калининградский клуб краеведов, 2013
© Губин А. Б., 2013

только о незначительности такого проникновения в результате небольших случаев брачных отношений.

В начале 400-х годов готов сменили гунны. По предположению В. И. Кулакова, значительная часть прусских воинов (воинов-эстиев) участвовала в походах гуннов против Рима. После поражения гуннов, прусские воины вернулись на родину, перенимая некоторые элементы гуннской культуры. Но говорить о каком-то переселении гуннов в Пруссию не приходится, за исключением возможных единичных случаев.

Примерно к 550–600 годам к западу от Пруссии, как полагает В. И. Кулаков, сформировалась культура видивариев — народности, представлявшей собой смесь нескольких племён германского происхождения. Возвращаясь из римского похода, прусские воины подхватили по пути видивариев и привели их в Пруссию. Переселение видивариев способствовало изменению культуры пруссов и заложило основы образования объединённой прусской народности на базе существовавших племенных групп. Консолидация прусских племён укреплялась религиозными традициями, воплощёнными в усилении влияния ритуального жреца Криво-Кривайте.

Эпоха нашествия викингов на Пруссию в 700–850 годах нашла отражение в истории пруссов. Скандинавские воины неоднократно высаживались на прусских берегах, пытаясь здесь закрепиться. Помимо создания крупных торговых пунктов, викинги подали пруссам идею организации мобильных военных отрядов и не исключено, что кто-то из викингов возглавил такие отряды. Пруссы стали брать в жены женщин со скандинавского острова Готланд, обойдённых вниманием мужчин, занятых заморскими походами. Не исключено, что какая-то часть скандинавских воинов могла остаться в Пруссии и жениться на пруссиянках.

По версии Марии Гимбутас, балтийская культура в доисторический и в ранний исторический периоды не была изолирована и неотделима от культур и истории соседствующих народов. Но, по её мнению, культура пруссов не была глубоко задета вторжениями славян и скифов (VI–V века до н. э.), нападениями кельтов (III век до н. э.), движением готов (I век н. э.) и другими народами. Впрочем, М. Гимбутас не отрицает тесных контактов пруссов с финно-угорскими племенами, со славянами в более поздние времена (IV–V века), с викингами и с немецкой культурой.

По оценкам калининградского историка В. С. Суворова, заселение территории нашего края началось около 10 тыс. лет назад, по ме-

ре отступления последних ледников. Первыми людьми здесь стали охотники и рыболовы. Стоянки мезолитического периода обнаружены в восточной части Калининградской области примерно в середине 5-го тысячелетия до н. э. В начале 3-го тысячелетия до н. э. на территорию всей Прибалтики вторглись пришельцы — носители культуры шнуровой керамики, кочевые индоевропейские племена, предки современных балтийских племён. На этом этапе часть финно-угорских племён была оттеснена на север, часть ассимилирована пришельцами. Прусское общество сложилось в VI–VIII веках на базе культуры эстиев, после Великого переселения народов на территорию Европы в IV–VII веках.

Подводя итог сказанному выше, можно констатировать этапы заселения и подселения северной части Пруссии.

1. Пришельцы из финно-угорских племён (5 тыс. лет назад).
2. Пришельцы предков балтийских народов (4 тыс. лет назад).
3. Появление славянских племён (3,5–3 тыс. лет назад).
4. Появление кельтских племён (3–2,5 тыс. лет назад).
5. Появление скифов (2,5–2 тыс. лет назад).
6. Влияние гуннов (1 550 лет назад).
7. Переселение видивариев (1 500 лет назад).
8. Влияние викингов (1 300–1 200 лет назад).

Таким образом, прусская народность развивалась не изолированно от соседей. Пруссы вобрали в себя элементы этноса нескольких племён и народностей и поэтому можно говорить о нескольких волнах переселений в Пруссию до прихода Тевтонского ордена.

Эпоха Тевтонского ордена

Ко времени прихода в Пруссию рыцарей Тевтонского ордена и похода чешского короля Отакара II Пржемысла в 1255 году пруссы пребывали в начальной стадии образования государственности. На месте многих будущих городов, основанных Тевтонским орденом, уже существовали прусские крепости и укрепления. Немецкие завоеватели военными походами и подкупам прусской знати (нобилей) постепенно закреплялись на захваченных землях. Завоевание Пруссии сопровождалось драматическими событиями и закончилось, в основном, в 1283 году подписанием мирных соглашений. Началась колонизация прусских земель. Одновременно с этим Тевтонский орден приступал к строительству своих крепостей, которые послужили основой для образования немецких городов и посёлков. Хроноло-

гия основания немецких крепостей в северной части Пруссии даёт такую картину:

1239 год	Бальга (Весёлое)
1240 год	Кройцбург (Славское)
1249 год	Домнау (Домново)
1255 год	Вонсдорф (Курортное) Кёнигсберг (Калининград)
1256 год	Алленбург (Дружное) Ауглиттен (Прогресс)
1258 год	Вальдау (Низовье) Велау (Знаменск) Лабиау (Полесск) Лохштедт (Павлово)
1261 год	Шаакен (Некрасово) Каймен (Заречье)
1263 год	Меденау (Логвино)
1264 год	Варген (Котельниково) Фишхаузен (Приморск)
1265 год	Тапиау (Гвардейск)
1266 год	Бранденбург (Ушаково)
1270 год	Гермау (Русское)
1274 год	Рудау (Мельниково)
1275 год	Заалау (Каменское) Рагнит (Неман)
1288 год	Побетен (Романово)
1289 год	Тильзит (Советск)
1292 год	Нойхауз (Гурьевск)
1301 год	Хайлигенбайль (Мамоново)
1310 год	Гердауэн (Железнодорожный)
1311 год	Инстербург (Черняховск)
1312 год	Фридланд (Правдинск)
1322 год	Грюнхоф (Рощино) Арнау (Марьино)
1325 год	Прёйсиш-Эйлау (Багратионовск)
1336 год	Таплакен (Талпаки)
1351 год	Лаптау (Муромское)
1352 год	Георгенбург (Маёвка)
1365 год	Шплиттер (Советск)
1366 год	Норденбург (Крылово)
1376 год	Пиллау (Балтийск)
1380 год	Норкиттен (Междуречье)

Приведённые данные свидетельствуют о достаточно «кучном» времени закладки ключевых населённых пунктов. После основания Кёнигсберга за последующие 10 лет заложено 14 поселений, за следующие 10 лет — 5, за следующие 25 лет — 4, за следующие 25 лет — 8 и за 30 лет — 5 поселений. Как видно, наиболее интенсивное основание происходило в первые 20 лет (1255–1276), когда основано около 20 поселений, то есть около половины от общего числа за период в 125 лет (1255–1380). Это обстоятельство, конечно, накладывало специфический отпечаток на процесс переселения в Пруссию выходцев из Германии. Первая волна переселенцев могла отличаться по

социальному составу от последующих приезжих, то есть от тех, которые стали прибывать в уже основанные посёлки-крепости. Надо полагать, что немецкое население Пруссии, до её полного покорения в 1283 году, состояло из тех людей, кто находился в обозах рыцарского войска. Эти люди руководили покорёнными пруссами, привлекаемыми к строительству крепостей, и по статусу относились, в большинстве, к административным работникам. В последующие год в построенные или в строящиеся посёлки-крепости устремились торговцы, ремесленники и другие городские сословия.

Надо полагать также, что одни из самых первых переселенцев могли принадлежать к окружению Верховных магистров Тевтонского ордена, пребывавших в Пруссии. Из их биографий видно, из каких мест они приходили в Пруссию и приводили с собой свиту.

Поппо фон Остерна (в должности в 1252–1256 годах). Прибыл в Пруссию в 1233 году, родом из Нюрнберга (Франкония), активно-го участия в заселении не принимал.

Анно фон Тюринген (в должности в 1256–1273 годах). Прибыл в Пруссию в конце 1261 года, родом из Тюрингии, организовал походы рыцарей и кнехтов из Рейнской земли в Пруссию в 1263 году, а также другие военные акции при поддержке из Богемии, Бранденбурга, Брауншвейга и Тюрингии.

Гартман фон Хельдрунген (в должности в 1273–1283 годах). Родом из Тюрингии, с которой он поддерживал постоянную связь.

Бурхард фон Шванген (в должности в 1283–1290 годах). Родом из крепости Шванген в Швейцарии, жил в Тюрингии и в Саксонии.

Конрад фон Фейхтванген (в должности в 1290–1297 годах). Родом из Ансбаха (Франкония).

Готфрид фон Гогенлое (в должности в 1297–1309 годах). Приехал в Пруссию из Франконии.

Зигфрид фон Фейхтванген (в должности в 1309–1311 годах). Родом из Франконии.

Последующие Верховные магистры: Карл фон Трир (1311–1324) из Трира, Вернер фон Орзельн (1324–1330) из Майнца (Франкфурт-на-Майне), Лютер фон Брауншвейг (1331–1335) из Брауншвейга, Дитрих фон Альтенбург (1335–1341) из Альтенбурга, Людвиг Кёниг фон Вейцау (1342–1345) из Нижней Саксонии, Генрих Дусемер фон Арфберг (1345–1351) из Франконии, Винрих фон Книпроде (1351–1382) из Книпроде, Конрад Цёллерн фон Ротенштайн (1382–1390) из Бамберга (Франкония). Из перечисленных особо отметим: Лютера

фон Брауншвейга, при котором Пруссия активно заселялась немецкими колонистами; Дитриха фон Альтенбурга, который много времени уделит хозяйственному устройству колонистов; Винриха фон Книпроде, содействовавшего заселению прусских земель и развитию торговли.

В период 1300–1380-х годов происходит активное заселение Пруссии. Сюда прибывают люди из германских земель: горожане, крестьяне, искатели лёгкой жизни и дворяне, которых прогнала из родных мест система майората. Переселенцы собирались в большие группы от сотни до тысячи человек и шли с обозами в Пруссию, по морю переселенцы плыли на кораблях. К концу века в Пруссию перебралось 200–300 тыс. человек (по оптимистичным оценкам), по оценке Р. Грюненберга — около 130 тыс. человек.

Исследователи выделяют по географическому признаку четыре группы переселенцев: из Любека, Майсена, Нижней Саксонии и Силезии. Переселенцы вначале колонизировали южные районы Пруссии, затем стали осваивать северные земли. В центральные районы Пруссии устремились жители из центральных земель Священной Римской империи, Голландии, Дании и Польши. Это были дворяне, ремесленники, купцы и другие горожане. Пётр из Дусбурга в своей «Хронике земли Прусской», охватывающей период от основания Тевтонского ордена до 1330 года практически ничего не говорит о процессе заселения Пруссии колонистами. Лишь касаясь событий первых походов на Пруссию около 1250-х годов, Пётр из Дусбурга, сообщая о набегах пруссов в землю Галиндию, вскользь замечает: «Многие другие замки построили знать и феодалы, которые из пределов Алемании (Германии) со всем домом и челядью и домохозяевами пришли на помощь упомянутой земли. С тех пор стали христиане в земле Прусской множиться» (глава III, раздел 27). На основании другого отрывка из «Хроники» можно сделать вывод, что до переселения в Пруссию земледельцев и организации сельскохозяйственных имений и деревень, горожане вынуждены были самостоятельно решать проблемы снабжения продуктами питания: «Во время жатвы пришло войско пруссов и прогоняло горожан с жатвы. Наконец, поскольку хлеба созрели, горожане, полагая, что войско пруссов ушло, все вышли на жатву» (глава III, раздел 154).

Ввиду того, что в стране сохранялись поселения пруссов, принявших христианскую веру, переселенцы, как правило, занимали неудобья, вырубали леса, культивировали почву. На основе возведённых крепостей стали появ-

ляться города, например, Кройцбург (1315), Цинтен (1317), Прёйсиш-Эйлау (1336) и др. Уплотнялось заселение долины реки Алле. Наблюдалась тенденция освоения колонистами восточных территорий в районе нынешних Черняховска, Маёвки, Каменского.

К 1410 году немецкие колонисты освоили территории к западу от Лабиау (Полесск), Норкиттена (Междуречье), Гердауэна (Железнодорожный), Норденбурга (Крылово). В XV веке появилось несколько податных деревень около Гердауэна (Железнодорожный), в Арнсдорфе (Смелое), в Розенберге (Веселово). Медленнее шло заселение Лабиау (Полесск) и Рагнита (Неман), так как эти места пока сохраняли больше военное, чем экономическое значение в связи с противостоянием с Литвой.

Поражение Тевтонского ордена в битве под Грюнвальдом в 1410 году снизило поток немецких переселенцев, хотя колонизация Пруссии всё-таки продолжалась. Здесь стала наблюдаться тенденция притока поляков и литовцев в связи с открытием границ государства Тевтонского ордена после Второго Торнского мира в 1466 году. К началу XV века, по оценке Б. Йенига, население Пруссии в пределах государства Тевтонского ордена составляло около **480 тыс. человек**, из которых 200 тыс. немцев, 140 тыс. поляков и 140 тыс. пруссов.

Новые города и многие деревни, которые закладывали в Пруссии немецкие колонисты, пользовались прусским Кульмским правом, которое вобрало в себя основы Силезского Золотого права, Франкфуртского Серебряного права, Магдебургского права, Фламандского права и некоторых других средневековых привилегий. Такое смешение правовых актов вызвано тем, что переселенцы прибывали в Пруссию из разных городов, в том числе и из тех, что пользовались указанными правами. В деревенских поселениях, наряду с пожалованием Кульмских прав, практиковалась выдача Магдебургского права. Последнее давало возможность выделения земли в гораздо больших размерах, что заложило основы для образования в дальнейшем крупных сельских имений и хозяйств. Вышеуказанные права предоставляли горожанам и землевладельцам юрисдикцию над своими подданными и гражданами и относительную независимость от центральных властей. Однако крестьяне-пруссы в таких сельских поселениях зачастую находились на положении крепостных работников. В 1412 и 1445 годах были изданы распоряжения, запрещающие прусским крестьянам селиться в городах без разрешения землевладельца. Крепостное право в Пруссии окончательно закрепилось в 1525 году сводом за-

конов, подписанных герцогом Альбрехтом. Гораздо большей свободой пользовались немецкие сельские жители и незначительная часть прусских хозяйств (занимавшихся рыбной ловлей и различными промыслами). Эти группы населения могли пополнять население городов, так как владели ремесленными специальностями.

Судьба пруссов

К моменту прихода в Пруссию рыцарей Тевтонского ордена (в начале XIII века) население страны составляло около **200 тыс. человек**. Военные действия против пруссов в период 1230–1280 годов сократили их численность на 60 тыс. человек. В то же время к 1320 году приток переселенцев в Пруссию составил 130 тыс. человек. Однако эпидемия чумы и болезни унесли в XIV веке 20 тыс. человек. Таким образом, по оценке Р. Грюненберга, население Пруссии к 1400 году составило **250 тыс. человек**, из которых пруссы — 132 тыс. человек. В дальнейшем прусский язык стал постепенно вытесняться немецким. В 1308 году Верховный магистр Тевтонского ордена Зигфрид фон Фейхтванген запретил пользоваться прусским языком в государственных учреждениях. В более либеральное правление прусского герцога Альбрехта стали издаваться религиозные книги на прусском языке. Но целью издания таких книг было не светское просвещение пруссов, а приобщение их к христианской культуре. Постепенно проповедники в местах компактного проживания пруссов стали переходить на немецкий язык, так как не получали необходимой учебной подготовки для церковной деятельности на прусском языке. Всё же процесс исчезновения прусского языка продолжался долго и лишь к XVII веку этот язык практически пропал из обихода.

Но исчезновение языка не означало исчезновения прусского этноса. Пруссы, утратив национальную самобытность, остались важной составляющей в общем населении Пруссии. Профессор Р. Грюненберг подсчитал, что в 1720 году, из общей численности населения в **400 тыс. человек**, пруссы составляли 216 тыс. В 1800 году из общей численности в **840 тыс. человек**, пруссы составили 380 тыс.; в 1910 году из **2,1 млн человек** — 948 тыс.; в 1939 году из **2,46 млн человек** численность потомков пруссов равнялась 1,11 млн. Такие рассуждения могут показаться умозрительными, но в них имеется рациональное зерно. Несомненно, генная наследственность от пруссов сохранялась как в прямых, так и в смешанных браках.

Время герцогства и курфюршества

Секуляризация Тевтонского ордена в Пруссии, проведённая Альбрехтом Бранденбургским в апреле 1525 года, превратила страну из духовно-рыцарского государства в светское. Альбрехт стал в нём герцогом. Государственной религией вместо католической веры стала протестантская (лютеранская). Со временем в Пруссии появились другие церковные конфессии, что свидетельствовало о веротерпимости нового государства. Смена церковной направленности повлекла за собой перемену в сфере переселенческой политики.

Многолетние войны Тевтонского ордена с Литвой и с Польшей истощили материальные, духовные и человеческие ресурсы Пруссии. Большинство городов лишь номинально имело независимый статус и обеднело. И если до начала правления герцога Альбрехта переселение в Пруссию носило порой стихийный характер, то теперь заселение стало более целеустремлённым. В Пруссию потянулись люди из протестантских княжеств и стран, отчасти в поисках лучшей доли, отчасти из-за гонений со стороны католиков. Герцог Альбрехт привлёк в Пруссию богемцев (чехов), голландцев, силезцев, шотландцев. Приток предприимчивых людей вызывал порой недовольство местных жителей, особенно, если некоторые из новосёлов не придерживались традиционной лютеранской веры, а относились к другим ветвям христианской религии.

Формирование немецкой общности в Пруссии происходило в течение нескольких веков. В первой половине XVI века идея захвата новых земель исчерпала себя. Поэтому встал вопрос колонизации и освоения имевшейся территории. Своеобразие населения в Пруссии заключалось в том, что нация вобрала в себя, помимо преобладания немецкого переселенческого начала (приток из разных частей Германии с разными бытовыми традициями и ремесленными навыками) и основ прусской коренной народности, представителей других народов: голландцев, литовцев, поляков, французов, шотландцев и некоторых других. Северо-восточные районы Пруссии, заселённые преимущественно литовцами, получили название Литовская Пруссия, а потом — Малая Литва.

Если во времена господства Тевтонского ордена земельные наделы предоставлялись, как правило, участникам военных походов и вербовщикам наёмных солдат, то в период герцогства предоставление хозяйственных льгот и финансовой поддержки получали другие группы переселенцев. К примеру, гугенотам,

бежавшим из Франции от преследований католиков, в Пруссии предоставлялись строительные материалы, земельные наделы и даже некоторая национально-культурная автономия.

После смерти герцога Альбрехта в 1568 году, в Пруссии стали править чередой регенты и курфюрсты. Каждый из них ставил перед собой разные личные и политические задачи, что не способствовало укреплению стабильности государства. Тем не менее, экономическая жизнь в стране не увяла. Переселенческая политика герцога Альбрехта продолжала приносить свои плоды. Особенно преуспел в этом отношении Великий курфюрст Фридрих Вильгельм (правил в 1640–1688 годах), освободивший Пруссию от польской вассальной зависимости и пригласивший переселенцев из Германии, разорённой Тридцатилетней войной.

Восточная Пруссия в период королевства

В 1701 году в Пруссии произошли значительные перемены. На престол вступил Фридрих I, создав прусское королевство. Восточная часть королевства получила название Восточная Пруссия. Король Фридрих I продолжил колонизацию. Значительным шагом стало привлечение эмигрантов из Магдебурга, Нассау, Пфальца и франкоязычной Швейцарии. По оценкам 1708 года, население Восточной Пруссии составило **675,8 тыс. человек**, из них: пруссы 228,7 тыс. (33,8 %), немцы 166,3 тыс. (24,6 %), литовцы 143 тыс. (21,2 %), мазуры 127,2 тыс. (18,8 %), переселенцы из Голландии, Шотландии, Франции и других стран 10,6 тыс. (1,6 %). Страшная чума, пронесшаяся по Пруссии, унесла много жизней. После эпидемии чумы к концу 1711 года население Восточной Пруссии составило **440 тыс. человек**, из них: пруссы 191 тыс. (43,3 %), немцы и переселенцы 130,8 тыс. (30,0 %), мазуры 89,5 тыс. (20,2 %), литовцы 28,6 тыс. (6,5 %). Цифры говорят сами за себя, наиболее обезлюдела Литовская Пруссия. Конечно, могут вызвать вопросы значительный процент прусского населения и относительно малый процент переселенцев из других стран. Но, не владея методикой статистических наблюдений XVIII века, трудно дать объективный анализ сведений о численности населения. Можно лишь осторожно предположить, что пруссами могли называть себя те люди, которые считали себя «старожилами» страны Пруссия и что переселенцами из других стран назвали себя те жители, которые ещё не утратили духовных и родственных связей со своей бывшей родиной. Так или иначе, необходимо было срочно восполнять убыль населения. Но при этом,

проводя политику переселения в Восточную Пруссию, правительство на первый план нередко выдвигало религиозные принципы отбора. Преимущество часто давалось кальвинистам, сторонникам крайнего ортодоксального крыла протестантской веры. Впрочем, в Пруссию пригласили и небольшую группу меннонитов — особой ветви христианской веры.

Значительное влияние на обустройство восточных районов страны после эпидемии чумы оказало переселение из австрийского Зальцбурга. Прибывающие оттуда люди оседали в районах Гумбиннена (Гусев), Рагнита (Неман), Инстербурга (Черняховск), Пилькаллена (Добровольск), Шталупёнена (Нестеров), Даркемена (Озёрск). Всего к 1724 году из Зальбурга переехало 11 тыс. человек. За период 1732–1736 годов в Восточную Пруссию прибыло ещё 20 тыс. зальцбуржцев. Почти одновременно, в 1730–1740-х годах, из Швейцарии, Нассау, Пфланца, и из других земель Германии в Восточную Пруссию перебралось около 40 тыс. человек. При этом следует обратить внимание на то, что власти, проводя переселение, старались «разбавлять» выходцами из Германии территорию Прусской Литвы, заселённой преимущественно литовцами. В общих показателях численность населения к 1740 году составила **600 тыс. человек**, из них: пруссы 230 тыс. (38 %), немцы и переселенцы 183 тыс. (31 %), мазуры 113 тыс. (19 %), литовцы 73,3 тыс. человек (12 %). Король Фридрих I, продолжая политику переселения, привлёк в Восточную Пруссию более 15 тыс. человек из Германии и несколько десятков тысяч из Литвы и Польши.

Семилетняя война 1756–1763 годов и Наполеоновские войны в начале 1800-х годов отрицательно повлияли на численность населения. Но в мирные годы население провинции росло как за счёт иммиграции, так и за счёт естественного прироста. Достижения медицины, улучшение санитарного состояния городов и посёлков — способствовали сокращению смертности. К 1867 году население Восточной Пруссии составило около **1,8 млн человек**. В связи с отменой крепостного права усилился отток сельского населения в города. Начало бурного развития промышленности требовало всё новых и новых рабочих рук.

Период империи

В 1871 году была провозглашена Германская империя. Миграционные процессы в Восточной Пруссии не прекращались. Разделы Польши и антинародная политика Российского правительства в Литве продолжали

привлекать в Пруссию переселенцев из этих стран. В поисках лучшей доли ехали люди из Германии. Но все они уже не играли решающей роли в росте численности населения. Согласно данным в интернете, за столетие от 1816 до 1910 года население Восточной Пруссии возросло более чем вдвое:

1816 год	886 174 человека;
1864 год	1 761 477 человек;
1871 год	1 822 934 человека;
1876 год	1 856 421 человек;
1880 год	1 933 931 человек;
1890 год	1 958 663 человека;
1900 год	1 996 626 человек;
1905 год	2 030 176 человек;
1919 год	2 061 175 человек.

По данным издания «Картины из географии, истории и сказаний о нашей родной провинции» (Кёнигсберг, 1896 год, на нем. языке), население Восточной Пруссии составляло:

1890 год	1 958 700 человек;
1895 год	2 005 100 человек,
из них	964 400 мужчин,
	1 846 700 женщин.

По религиозному признаку население Восточной Пруссии в 1871 году распределялось следующим образом:

Евангелисты (лютеране)	1 570 000 человек (86,2 %);
Католики	233 000 человек (12,8 %);
Иудеи	14 000 человек (0,7 %);

Другие христиане	6 000 человек (0,3 %);
Всего населения	1 823 000 человек.

Ниже приводятся сведения о численности литовцев-лютеран, проживавших в Восточной Пруссии. (Литовцы-католики в эту численность не входят):

1830 год	125 400 человек;
1850 год	150 600 человек;
1870 год	131 400 человек;
1890 год	111 800 человек.

«Литовскими» уездами считались: Велау (Знаменск), Гольдап, Даркемен (Озёрск), Гумбиннен (Гусев), Инстербург (Черняховск), Лабиау (Полесск), Мемель (Клайпеда), Нидеркруг (Славский район), Пилькаллен (Добровольск), Тильзит (Советск), Хайдекруг (Шилуте).

Что касается польского населения Восточной Пруссии, то здесь не удалось выявить более-менее достоверную статистику. В 1632 году в Кёнигсберге, возможно, жило около 6–7 тыс. поляков. Отмечалось, что польский язык был достаточно распространён в Кёнигсберге почти до середины XIX века. По данным польских исследователей, в 1900 году во всей Германии проживали 3,1 млн поляков, а к католической вере отнесено 8,8 млн человек.

По имеющимся данным, в 1890 году население Гумбинненского и Кёнигсбергского округов (территория примерно соответствующая нынешней Калининградской области) составляло:

Крайс (район)	Всего	В том числе		
		евангелисты	католики	иудеи
Гумбинненский округ				
Гумбиннен (Гусев)	48 928	нет данных	337	134
Даркемен (Озёрск)	34 207	нет данных	196	101
Инстербург (Черняховск), город	22 227	нет данных	437	348
Инстербург, сельский район	71 782	нет данных	541	419
Пилькаллен (Добровольск)	46 664	нет данных	270	218
Рагнит (Неман)	54 725	нет данных	333	432
Шталлупёнен (Нестеров)	45 329	нет данных	532	368
Тильзит (Советск), город	24 545	23 249	565	516
Тильзит, сельский район	71 666	68 630	1 675	827
Эльхндерунг (Славский район)	55 614	нет данных	355	246
Итого по округу	475 687	–	5 241	3 609
Кёнигсбергский округ				
Велау (Знаменск)	48 556	нет данных	274	181
Гердауэн (Железнодорожный)	35 151	нет данных	196	150
Кёнигсберг (Калининград), город	161 666	149 641	6 987	4 008
Кёнигсберг, сельский район	55 067	нет данных	592	99
Лабиау (Полесск)	53 220	нет данных	135	229
Пр. Эйлау (Багратионовск)	52 924	51 027	1 094	139
Фишхаузен (Приморск)	51 867	нет данных	444	121
Фридланд (Правдинск)	42 708	нет данных	456	181
Хайлигенбайль (Мамоново)	44 809	нет данных	568	88
Итого по округу	545 968	–	10 746	5 196
Всего по двум округам	2 021 655	–	15 987	8 805

Архив								
Распределение населения Восточной Прус-					Евангелисты	1 700 000 человек		
сии в 1905 году по языковому признаку:						(84,3 %);		
Немцы	1 637 000 человек (80,8 %);				Католики	300 000 человек (14,2 %);		
Поляки	154 000 человек (7,5 %);				Прочие христиане	16 000 человек (0,8 %);		
Мазуры	130 000 человек (6,4 %);				Иудеи	14 000 человек (0,7 %);		
Литовцы	109 000 человек (5,3 %);				Итого	2 030 000 человек.		
Всего	2 030 000 человек.				По имеющимся данным население Гумбин-			
Распределение населения Восточной Прус-					ненского и Кёнигсбергского округов в 1900 и			
сии в 1905 году по религиозному признаку:					1910 годах составляло:			
Название крайса (района)	Всего	1900 год			Всего	1910 год		
		в том числе				в том числе		
		еванге- листы	като- лики	иудеи		еванге- листы	като- лики	иудеи
Гумбинненский округ								
Гумбиннен	50 781	50 001	354	нет св.	51 235	49 928	768	нет св.
Даркемен	32 782	32 264	175	нет св.	32 485	30 814	340	нет св.
Инстербург (город)	нет сведений				31 624	29 672	1 040	нет св.
Инстербург (сельский)	74 577	72 600	962	нет св.	46 110	44 927	815	нет св.
Пилькаален	46 566	45 712	505	нет св.	45 560	44 284	944	нет св.
Рагнит	54 123	52 785	517	нет св.	55 338	53 822	826	нет св.
Шталлупёнен	44 336	43 034	737	нет св.	43 453	41 892	985	нет св.
Тильзит (город)	34 539	32 375	859	нет св.	39 013	36 028	1 202	нет св.
Тильзит (сельский)	46 944	45 091	1 325	нет св.	46 372	44 266	1 518	нет св.
Эльхнидерунг	55 342	54 043	379	нет св.	54 417	53 170	372	нет св.
Итого	356 427	345 640	5 284	—	444 607	428 803	8 810	—
Кёнигсбергский округ								
Велау	46 348	45 645	412	нет св.	47 179	45 784	1 054	нет св.
Гердауэн	33 090	32 717	175	нет св.	33 947	33 299	437	нет св.
Кёнигсберг (город)	189 483	174 874	8 448	нет св.	245 994	225 478	11 794	нет св.
Кёнигсберг (сельский)	62 112	60 592	764	нет св.	45 054	44 055	553	нет св.
Лабиау	51 194	50 672	206	нет св.	51 057	50 377	336	нет св.
Пр. Эйлау	50 607	48 606	1 208	нет св.	48 746	46 492	1 496	нет св.
Фишхаузен	53 063	51 450	557	нет св.	нет св.	нет св.	нет св.	нет св.
Фридланд	40 908	39 638	695	нет св.	41 556	40 040	985	нет св.
Хайлигенбайль	44 366	42 887	757	нет св.	43 282	41 417	1 118	нет св.
Итого	571 171	547 081	13 222	—	556 815	526 942	17 773	—
Всего	927 598	892 721	18 506	—	1 001 422	955 745	26 583	—

К концу XIX века в Восточнопрусской провинции сложилась достаточно спокойная конфессиональная и национальная обстановка. Так в 1875 году в Восточной Пруссии было 353 литовские школы. Около 30 церковных приходов проводили конфирмацию на литовском языке. Много польских студентов обучалось в Кёнигсбергском университете. К переселению в Восточную Пруссию многих литовцев и поляков побуждала приверженность лютеранскому вероучению.

Веймарская республика

Первая мировая война 1914–1918 годов нанесла урон хозяйству Восточной Пруссии. Города, оказавшиеся в зоне военных действий, подверглись разрушениям различной степе-

ни. Особенно пострадали: Даркемен, Пилькаален, Ширвиндт (Кутузово), Шталлупёнен (Нестеров), Эйдткунен (Чернышевское) и некоторые другие. В восстановлении разрушенных городов, по окончании войны, помогали жители из глубинных районов Германии. Но говорить о масштабном переселении в Восточную Пруссию в это время не приходится. Провинция, после заключения Версальского мира, оказалась отрезанной от остальной Германии. Разразился экономический и политический кризис. Тем не менее, население Восточной Пруссии к 1925 году выросло до **2,25 млн человек**.

По данным статистики тех лет, в 1920 году подавляющее большинство населения Восточной Пруссии говорило на немецком языке. Лишь в южных округах доля немецкогово-

А. Б. Губин. Заселение Восточной Пруссии

рящих жителей была немного ниже средней. По занятости в отраслях народного хозяйства в 1930 году население провинции распределилось таким образом:

Сельское и лесное хозяйство	45 %
Индустрия и ремёсла	20 %
Торговля и транспорт	7 %
Другие отрасли	15 %

По сравнению с другими немецкими землями, Восточная Пруссия была наиболее сельскохозяйственной страной. Лишь в провинции Гренцмарк в сельском хозяйстве было занято больше народа (47,5 %).

По имеющимся данным, население Гумбинненского и Кёнигсбергского округов в 1925 году составило:

Крайс (район)	Всего	В том числе по вероисповеданиям			
		евангелисты	католики	другие христиане	иудеи
Гумбинненский округ					
Гумбиннен (Гусев)	50 185	49 174	583	36	208
Даркемен (Озёрск)	32 635	32 279	261	20	45
Инстербург (Черняховск), город	39 311	36 797	1 174	86	338
Инстербург (район)	44 775	44 315	391	13	19
Пилькаален (Добровольск)	44 096	42 950	894	34	96
Шталлупёнен (Нестеров)	43 515	42 342	863	43	199
Тильзит (Советск), город	50 834	48 201	1 406	106	644
Рагнит (Неман)	57 405	5 463	639	26	153
Эльхнидерунг (Славский район)	55 717	54 552	830	20	191
Итого	418 473	407 073	7 041	384	1 893
Кёнигсбергский округ					
Велау (Знаменск)	46 925	46 030	597	28	135
Гердауэн (Железнодорожный)	35 558	35 026	335	8	54
Кёнигсберг (город)	279 926	256 739	13 300	723	4 049
Кёнигсберг (район)	45 054	44 055	553	нет св.	нет св.
Лабиау (Полесск)	50 003	49 437	361	16	112
Пр. Эйлау (Багратионовск)	48 405	46 626	1 525	18	79
Фишхаузен (Приморск)	61 448	59 917	1 025	29	140
Фридланд (Правдинск)	43 189	41 923	1 028	18	139
Хейльлигенбайль (Мамоново)	43 946	42 314	1 437	13	66
Итого	654 454	622 067	20 161	853	4 774
Всего	1 072 927	1 029 140	27 202	1 237	6 667

Оторванность Восточной Пруссии от метрополии и экономические трудности породили сепаратистские настроения, клонящиеся к отделению от Германии и превращению в самостоятельное государство. В этот период руководство Восточной Пруссии возлагало надежды на увеличение производства сельскохозяйственной продукции. Действительно, 57 % населения проживало на селе. Постепенно, при помощи центральных властей, Восточная Пруссия всё же смогла частично справиться с кризисом, обеспечить рост производства. Но в целом обстановка оставалась тревожной. Созревали условия для прихода к власти фашистов.

Евреи в Восточной Пруссии

Не приходится говорить о значительном переселении евреев в Восточную Пруссию. Но, несомненно, степень влияния евреев на хозяйственную, финансовую и культурную жизнь

была выше, чем их численность. Уже во времена правления Альбрехта в герцогстве с середины XVI века было разрешено жить еврейским врачам и прибывать с торговыми операциями еврейским купцам. Великий курфюрст Фридрих Вильгельм во второй половине XVII века предоставил евреям право постройки в Кёнигсберге первой синагоги, правда, без права хоронить умерших (покойников отвозили в Польшу). Но уже в начале XVIII века евреи получили право на покупку земли под кладбища. В 1812 году евреи получили общие гражданские права, В 1869 году были отменены все ограничения. По имеющимся не вполне точным данным, приблизительный процент еврейского населения в Восточной Пруссии мог составлять от общей численности населения: в 1756 году — 0,5 %, в 1802 году — 1,4 %, в 1817 году — 1,5 %, в 1890 году — не более 2,5 %, в 1900 году — 1,13 %, в 1931 году — не более 0,5 %, в 1939 году — не более 0,4 %.

Названия округов	Площадь в км²	Население	В том числе	
			мужчины	женщины
Аленштайн	11 520	568 020	287 120	280 900
Гумбиннен	9 400	559 200	280 190	279 010
Кёнигсберг	13 150	1 059 100	527 800	531 300
Западная Пруссия	2 930	301 800	149 900	151 900
Итого	37 000	2 288 120	1 245 010	1 243 110
Мемель	2 420	153 000	нет сведений	нет сведений
Зольдау	500	25 880	нет сведений	нет сведений
Всего	39 920	2 666 000	–	–

Кёнигсберг город — 372 164	<div>Касаясь приведённых таблиц о численности населения в 1900–1939 годах, важно отметить, что точность учёта до одного человека не должна вводить в заблуждение современных исследователей. Всегда нужно иметь ввиду, что территории и границы немецких крайсов (районов) не совпадают полностью с нынешним административно-территориальным делением Калининградской области. Методы статистических наблюдений не всегда совместимы друг с другом. Поэтому при использо-</div>
Лабау — 51 885	
Прёйсиш-Эйлау — 56 385	
Фридланд — 21 454	
Хайлигенбайль — 53 207	
Итого — 760 590	
Гумбинненский округ:	
Гумбиннен — 55 867	
Даркемен (Ангерапп) — 31 549	
Инстербург город — 48 711	
Инстербург район — 43 224	

вании данных о численности населения в северной части Восточной Пруссии необходимо проводить последующий анализ показателей и делать их тщательную научную обработку.

После войны

Военные действия на территории Восточной Пруссии в 1944–1945 годах и бомбардировки в 1944 году привели к большим потерям населения. Многие жители стремились покинуть родные места, надеясь пережить войну вдали от фронта. Восточная Пруссия была захвачена Красной армией.

Первые послевоенные статистические данные о численности мирного населения приведены по военному округу в апреле 1945 го-

да. В районах, прилегающих к Кёнигсбергу, осталось 139 тыс. немецких граждан, из них в Кёнигсберге — 63 тыс. человек. При этом отмечается, что фактически немецкое население могло быть больше, так как не все, по разным причинам, прошли официальную регистрацию.

Трудоспособность сохранили 48 тыс. человек, из них около 16 тыс. мужчин. Регистрация немецких граждан, проведенная на 1 сентября 1945 года, выявила 139 614 человек, из них подростков в возрасте до 17-ти лет — 44 511 человек.

Ниже приведены сведения о численности немецкого населения по районам Особого военного округа на 1 сентября 1945 года и на 1 апреля 1946 года:

Наименование районов	на 1 сент. 1945 года	на 1 апр. 1946 года
Велаусский	3 485	–
Гердауенский	2 103	2 821
Гумбинненский	2 024	2 718
Даркеменский	1 434	1 568
Земландский	20 893	16 365
Инстербургский	1 317	4 014
Кёнигсбергский (город)	68 014	43 617
Кёнигсбергский (сельский)	7 754	6 942
Кройцбургский	2 395	5 755
Лабиаусский	8 184	7 645
Пилькаленский	4 254	2 621
Рагнитский	–	4 247
Тапиаусский	–	2 672
Тильзитский	4 651	–
Фридландский	2 544	2 760
Хайлигенбайльский	5 915	4 380
Хайнрихсвальский	3 988	5 347
Шталлупёнинский	947	1 202
Итого	139 902	114 658

Примечания. Сведения по городу Кёнигсбергу во второй графе приведены по регистрации на 24 мая 1946 года. В приведённых сведениях, совершенно очевидно, следует совместить Рагнитский и Тильзитский районы, Велаусский и Тапиаусский районы.

В апреле 1947 года началась депортация немецких граждан из Калининградской области. Последний поезд с депортируемыми отправился 21 октября 1948 года. По отчёту военных властей, в Германию было отправлено 102 125 переселенцев. Разница между регистрацией 1945 года и отправкой немцев в 1948 году пока достоверно не объяснима. Несомненно, часть немецких специалистов была оставлена в Калининградской области, но их число не слишком значительно и вряд ли пре-

вышает 3 тыс. человек. Они были депортированы до июня 1951 года.

Другая часть немецких граждан, возможно, оказалась на территории Польши при демаркации государственных границ. Часть могла попасть на территорию Литвы. Во всяком случае, в Калининградской области к 1952 году в Калининградской области остались считанные единицы бывших жителей Восточной Пруссии. У каждого из оставшихся своя драматическая история.

Основная литература и источники

Barran F. Staedte Atlas Ostpreussen. Leer, 1991.
Forstreuter K., Gause F., Krollmann Ch. Altpreussische Biographie. Marburg-Lahn, 1980.
Gruenenberg R. Prusai. Tolkemita-Texte. Dieburg, 2002.
Weise E. Ost-und Westpreussen. Stuttgart, 1981.
Гумбунас М. Балты. М., 2004.
Исупов В. Образование орденового государства, его взлёт и падение, Прусское герцогство и реформы герцога Альбрехта Бранденбургского, Деятельность Гогенцоллернов после смерти Альбрехта // Восточная Пруссия. Калининград, 1996.

Исупов В., Клемешева М. Трагедия немецкого населения и сложности её преодоления // Восточная Пруссия. Калининград, 1996.
Кретиини Г., Сергеев В. От Первой мировой войны до прихода к власти фашистов // Восточная Пруссия. Калининград, 1996.
Кулаков В. Что мы знаем о древних пруссах // Восточная Пруссия. Калининград, 1996.
Лавринович К., Сергеев В. Восточный пост немецкой монархии XIX — начала XX вв. // Восточная Пруссия. Калининград, 1996.
Суворов В. С. Давным-давно // Очерки истории Восточной Пруссии. Калининград, 2002.

<Октябрь 2009 года>

ЭКОЛОГИЯ

Экология (слово состоит из греческих *oikos* дом, родина + *logos* понятие, учение) — раздел биологии, изучающий взаимоотношение животного или растения с окружающей средой.

Из Конституции Российской Федерации в редакции 2011 года:

Статья 42. *Каждый имеет право на благоприятную окружающую среду, достоверную информацию о её состоянии и на возмещение ущерба, причинённого его здоровью или имуществу экологическими правонарушениями.*

Статья 58. *Каждый обязан сохранять природу и окружающую среду, бережно относиться к природным богатствам.*

А. В. Яблоков, А. Г. Юсуфов

ЭВОЛЮЦИОННОЕ УЧЕНИЕ

(три отрывка из книги)

1

Человек, как вид, возник в условиях чистой атмосферы, минерализованной лишь естественными соединениями пресной воды и так далее. Глобальные изменения некоторых, на первый взгляд несущественных, компонентов среды в современной биосфере могут оказаться основной возникновению совершенно нежелательных биологических последствий, ликвидация которых представит значительные трудности для общества.

Один из примеров — чрезвычайно широкое распространение в последнее десятилетие аллергических заболеваний. Аллергия — болезненная реакция организма (обычно кожных покровов и слизистых оболочек) на воздействие внешней среды — становится поистине болезнью века.

Здесь мы также сталкиваемся с реакцией организма человека на не апробированные в ходе эволюции условия (повышение содержания в атмосфере больших городов и целых районов прежде отсутствовавших химических веществ и их соединений, необычные примеси в питьевой воде, использование в быту множества синтетических препаратов и так далее).

2

Одна из главных проблем человечества сегодня — это проблема его взаимоотношения с биосферой. Человечество с момента возникновения всё более активно вторгается в биосферу. Благодаря возрастающей технической оснащённости усиливается власть человека над природой. Ещё две тысячи лет назад Европа была покрыта дремучими лесами, а теперь даже зона степей исчезает как ландшафт. На глазах двух-трёх поколений стали исчезать из пищевого рациона многие животные продукты (например, осетровые и лососёвые рыбы, дичь). Множество видов животных и растений находятся на грани исчезновения, а сотни — навсегда исчезли в результате деятельности человека.

Человек, вторгаясь в природу, ещё не научился предвидеть и предупреждать нежелательные последствия своего вмешательства. Наша власть над природой, по существу, часто оказывается призрачной. Человек использует для борьбы с «вредителями» гексахлоран, диелдрин, ртутные и сверхъядовитые вещества. Это немедленно ведёт, с одной стороны, к эволюционному «ответу» природы —

возникновению устойчивых к пестицидам насекомых, «суперкрыс», устойчивых к антикоагулянтам и тому подобное. С другой стороны, это же воздействие ведёт к гибели многих животных и растений, не бывших прямыми объектами нашего хозяйственного воздействия.

Часто таким же катастрофическим становится промышленное загрязнение. Миллионы тонн стиральных порошков, попадая в сточные воды, убивают высшие организмы и вызывают невиданное прежде развитие цианий и некоторых микроорганизмов. В результате большие территории и акватории на планете как бы отбрасываются на миллиарды лет назад. Эволюция в этих случаях приобретает уродливые формы. Не исключено, что в будущем человечество столкнётся с неожиданной «эволюционной угрозой» со стороны каких-нибудь суперустойчивых к промышленным загрязнениям микроорганизмов, бактерий и цианий, которые смогут изменить облик нашей планеты в нежелательном направлении.

Деятельность человека ведёт к изменению животного и растительного мира целых континентов и географических районов. Сельскохозяйственное освоение больших территорий с широким распространением монокультур привело к уничтожению целых природных комплексов и к массовым, невиданным размножениям многих видов «сорняков» и «вредителей».

Благодаря разработке методов гибридизации ДНК, клонирования и переноса генов, слияния ядер в протопластах и тому подобному, появились технические возможности создания живых организмов с самыми неожиданными признаками и свойствами. Исследователь не может при этом заранее сказать, какими свойствами будет обладать существо, «собранное», скажем, из ДНК гороха, свиньи и лягушки. Такое существо, предположим, что это микроорганизм, может выйти из лаборатории и, не пройдя эволюционной «притирки» в экологических системах, окажется убийственным для всего живого.

Результаты биотехнологических работ способны существенно повлиять на живую природу и поэтому необходима разработка каких-то норм и методов, которые гарантировали бы безопасность экологических систем при подобных исследованиях.

Примечания:

ДНК — дезоксирибо-нуклеиновая кислота. Присутствует в каждой клетке живого организма, играет важную роль, сохраняя и передавая по наследству генетическую информацию о строении, раз-

витии и индивидуальных признаках живого организма.

Цианеи — сине-зелёные водоросли (дробянки) — древнейшие водоросли, сохранившие примитивную форму существования. Относятся к группе прокариотов. В научной систематизации органического мира прокариоты выделены в особую категорию (надцарство), куда включены и вирусы. Другое надцарство (эукариоты) включает в себя растения, грибы и животных. Цианеи в небольших количествах развиваются в пресных водах, вызывая иногда её цветение и гибель рыбы. Можно сказать, что прокариоты — суть «законсервированная» природой ветвь жизни на случай гибели надцарства эукариотов.

Суперкрысы — особая раса крыс, возникшая на основе нескольких разных мутаций почти во всех странах. Это связано с появлением устойчивости у некоторых крыс к ядохимикатам и с последующим распространением этой популяции на больших территориях.

3

В результате освоения человеком биосферы в небывалых прежде масштабах темпы антропогенного давления на природу превосходят все известные аналогичные процессы в прошлом. Сейчас ежедневно в мире исчезает по одному виду животных и еженедельно — по одному виду растений.

Человечество в настоящее время озабочено грандиозными изменениями, происходящими в биологической сфере под влиянием антропогенных факторов. За короткий срок из-за недостаточного знания закономерностей эволюции биосферы, неразумного вмешательства человека в развитие природных систем произошли тяжёлые последствия — нарушение природного равновесия в ряде районов планеты. Подобные последствия будут и ещё более опасными в будущем при отсутствии научно обоснованных рекомендаций в организации отношения человека с биосферой. Научная разработка таких рекомендаций невозможна без изучения особенностей эволюции биосферы в прошлом и без знания законов развития отдельных видов и целых сообществ в настоящем и в будущем.

Печатается по изданию:

Эволюционное учение. Дарвинизм. — М., 1998. — С. 4–5, 109, 151, 234, 278, 306, 308.

[В примечаниях использована:

Большая советская энциклопедия. — 3-е изд. — Т. 8. — С. 29; Т. 21. — С. 59; Т. 23. — С. 417, 466; Т. 28. — С. 550].

А. А. Радугин

ГЛОБАЛЬНЫЕ ПРОБЛЕМЫ СОВРЕМЕННОСТИ

(отрывок из главы)

В чём сущность экологической проблемы? Обобщённо говоря, **сущность экологической проблемы состоит в отчётливо обнаружившемся и углубляющемся противоречии между производственной деятельностью человечества и стабильностью природной среды его обитания.** Как отмечал основатель международного исследовательского центра «Римского клуба» А. Печчеи: «Истинная проблема человеческого вида на данной ступени его эволюции состоит в том, что он оказался полностью неспособным в культурном отношении идти в ногу и полностью приспособиться к тем изменениям, которые он внёс в этот мир».

Эти изменения являются плодом всей культурно-преобразовательной и, прежде всего, производственной деятельности человека. Масса всех искусственно созданных человеком неодушевлённых предметов и живых организмов называется техномассой. Расчёты учёных показывают, что техномасса, производимая человечеством за один год, составляет 10 в 13–14-й степени, а биомасса, производимая на суше, 10 в 23-й степени. Из этих расчётов следует, что уже сейчас человечество создало искусственную среду, которая в десять раз продуктивнее естественной среды. Искусственная среда постепенно и неотвратимо наступает на естественную и поглощает её. И это один из важнейших факторов, обуславливающий постановку перед человечеством экологической проблемы.

В этой связи особую остроту для людей приобретает проблема повсеместного распространения в окружающей среде производств и продукции, в первую очередь, их опасных, радиационных и токсичных видов. В год на каждого жителя Земли приходится более 20-ти тонн промышленных и других отходов. В атмосферу попадает более 200 миллионов тонн окислов серы и азота и миллионы тонн углекислого газа, выбрасываемого в атмосфе-

ру. И это уже в обозримом будущем может вызвать повышение температуры атмосферы. А вслед за этим — повышение уровня морей и затопление значительных участков суши. В результате сотни миллионов людей рискуют превратиться в «экологических беженцев».

Философам необходимо не просто оперировать фактами, а опираться на определённые обобщающие выводы. А эти выводы таковы, что **всякий биологический вид способен выжить в пределах достаточно узкой экологической ниши, то есть в совокупности различных условий и факторов окружающей среды.** Человек — это биологический вид, хотя и наиболее универсальный, чем любой другой. Его биологическая организация позволяет приспособиться к весьма широкому кругу условий. Однако и его возможности далеко не безграничны. Существуют такие пороговые значения внешних условий, за пределами которых биологическая организация не выдерживает и человечеству угрожает гибель. В условиях современной техногенной цивилизации возможности приспособления человеческого организма к условиям жизни в окружающей среде близки к истощению. При этом следует иметь в виду не только физические факторы, связанные с загрязнением среды обитания, но и психологические.

Глобальные проблемы современности и, прежде всего, резкое обострение экологической проблемы, поставило перед человечеством задачу поиска новых путей развития, перестройки своих отношений с окружающей средой. В конкретном социальном и экологическом плане этими проблемами занимаются как на национальном уровне, так и в рамках крупных международных исследовательских центров. Авторы исследований исходят из предпосылки, что главной причиной экологического кризиса является научно-технический прогресс, ориентированный на безудержный рост

потребления. Отсюда следует вывод о том, что человечество должно принять ряд мер, направленных на ограничение технико-экономического развития, вплоть до нулевого прироста валового общественного богатства. Но из этой рекомендации следуют многие сложные социальные и демографические проблемы, которые неспособно решить современное мировое сообщество. В частности, такая концепция неприемлема для «развивающихся стран», поскольку превращение экономического роста означает для них усугубление голода и нищеты, а значит, и развитие социальных катаклизмов.

В данных исследованиях выражен конкретно-научный, социологический и демографический подходы. Эти подходы, без сомнения, очень важные. Ибо без принятия конкретных мер человечество не может решить глобальных проблем и выйти из наступившего кри-

зиса. Однако в решении этих проблем нужна какая-то общая идея, можно сказать, «философия преодоления кризиса». И философы ставят вопрос о **необходимости изменения пути развития современной цивилизации.** Как отмечал профессор Ч. Берг: «Земля не в состоянии давать пристанище такому типу общества, которое мы строим на её поверхности с помощью науки и техники».

Большинство мыслителей, придерживающихся различных мировоззренческих ориентаций, сходятся на том, что глобальные проблемы современности — это не чисто экономические, политические или научные, а прежде всего, проблемы духовно-нравственные. И их решение возможно лишь на пути внутреннего преобразования человечества, переориентации людей с мирских ценностей на ценности духовные. Речь идёт об изменениях социальных и нравственных установок личности и общества.

Печатается по изданию:

Радугин А. А. Философия. — М., 2004.

Р. Н. Буруковский

Заведующий кафедрой ихтиопатологии
и гидробиологии Калининградского государственного
технического университета

Последние известия с «полей сражений»

...Это было давно. Как сейчас иногда говорят, «в той жизни». Я тогда ещё смотрел телевизор. Однажды в вечерних новостях наткнулся на сюжет: передавали репортаж из Киева о реакции киевлян на воскресный запрет движения транспорта по Крещатику. Меня тогда позабавил один эпизод. Телерепортёр подошел с микрофоном к таксисту, коренастому мужику-«сорокоту», по-хозяйски рассевавшемуся боком на водительском сидении, выставив ноги наружу. В ответ на вопрос, водитель ответил: «Да вроде решение-то с умом! Только зачем же они и троллейбус запретили? Он же экологии не даёт!»

Я тогда от души посмеялся над «глубокомыслием» таксиста, и подумал: «Бедная, ты бедная экология! Кто только и как тебя не полощет! А ты всего лишь наука о взаимоотношениях живых организмов — от бактерий до человека — с условиями их существования, в том числе и друг с другом!» Хотим мы, или не хотим, а взаимодействуем. С незапамятных времён. Часто не подозревая об этом. И, как результат такого взаимодействия, несли путешественники из Европы по свету на своих башмаках семена одуванчиков и подорожника, заселив ими всю планету, да ещё в своих животах свиного и бычьего солитёра волокни, а обратно, например, — в выдолбленных посохах — коконы шелкопряда и семена кофе. Согласитесь: не очень равноправный обмен!

Читатель может, хмыкнув, заметить: «Что, это и есть поля сражений, которые прокламирует автор в заглавии?» И будет, кстати, прав в своей претензии! Но по большому счёту я не о том. Хотя из песни слова не выкинешь. Поля сражений имеются, и об иных во весь голос заявляют средства массовой информации, демонстрируя нам залитые нефтью и мазутом пляжи, погибших из-за этого животных... И мы каждый раз ужасаемся этому. Но это ка-

тастрофы! Они происходят время от времени. И от этого никуда не денешься. Не зря же термин «загрязнение окружающей среды» знаком всем, а не только экологам! Однако вокруг нас ежедневно, ежеминутно идут невидимые или же видимые только специалистам «сражения» со своими победами, поражениями и трагедиями. Они разыгрываются в результате естественных процессов взаимоотношений живых организмов. Вот один из примеров.

Мы с вами живём на берегу Балтийского моря, восхищаемся красотой его берегов, валяемся на его пляжах. И, думаю, каждый из вас знает, что в августе — сентябре прибрежное мелководье кишмя кишит медузами. Прозрачные, с четырьмя крест-накрест расположенными жёлтыми или лиловатыми кольцами, просвечивающими сквозь студень их зонтика... А судьба их печальна: первые осенние шторма, тривиально выкидывают медуз на берег, где они и погибают. Откуда они берутся? Оказывается, их приносят ветра и течения из западных районов Балтики. Там их родина. Там в августе прошлого года они вылупились из яиц, а в ноябре маленькие личинки-планулы осели на дно, прикрепившись передними концами к нему, и из них развились небольшие полипчики, похожие на пресноводных гидр. Их называют красиво: **сцифистома**.

Сцифистомы в течение зимы с помощью поперечных перетяжек превращаются словно в стопочку маленьких блюдец с восемью лопастями каждое. В мае эти «блюдечки», которые тоже называются красиво: **эфиры**, отшнуровываются от сцифистомы, и уплывают в толщу воды. Там их подхватывают течения. Часть эфир остается кружиться в прибрежных круговоротах Западной Балтики, чтобы, превратившись через четыре месяца во взрослых медуз, оставить своё потомство здесь же. Но многие, многие тысячи из них, захваченные

ветровыми течениями, плывут на восток, чтобы появиться в августе у наших берегов. Но... Оставить своё потомство они здесь не могут! Слишком сильно здесь опреснена балтийская вода. Развиваться потомство медуз в ней не способно.

Так ежегодно у наших берегов совершается эдакий медузный естественный «геноцид». И называются наши прибрежные воды для медуз с красивым названием **Аурелия аурита** — «зона стерильного выселения».

Аналогичные драмы вершатся в наших водах постоянно! 50 лет тому назад были наши заливы судаковыми, сетковыми и корюшковыми. Думаю, что многие ещё помнят ящики со свежепойманной корюшкой с запахом свежих огурцов над весенними улицами города. А сейчас в наших заливах хозяйничают лещ и плотва. Несколько лет назад вдруг стала увеличиваться численность крупной и вкусной селёдки **финты**, которую считали почти вымершей. Но как только она стала ловиться в промысловых количествах, так опять чуть не исчезла... И человек участвует в этом процессе. Часто неосознанно, но активно. Вносит, так сказать, свои пять копеек. А в результате возникают ситуации не менее масштабные, чем катастрофические разливы нефтепродуктов! Хотя и проходящие обычно мимо внимания широчайшего круга людей. Вспомните подорожник, семена которого прекрасно путешествовали на обуви путешественников. А, вот например, в начале 80-х годов прошлого века из Западной Атлантики в Чёрное море попало с балластными водами морских судов нежнейшее чуть ли не эфирное создание — гребневик **Мнемнопсис лейди**. Он нашёл там себе прекрасные условия для существования, дал колоссальную вспышку численности, оккупировав всю акваторию моря и нанеся ущерб запасам важнейших промысловых рыб. В 1989 году на глубинах менее 200 метров под каждым квадратным метром поверхности воды находилось до 4,5 килограммов мнемнопсиса!

Вот и наши водоемы служат ареной таких незаметных битв — следствий этого «биологического загрязнения». То появился в наших водах американский кольчатый червь **Меренцеллярия неглекта**, дав бурную вспышку численности и послужив «спусковым крючком» перестройки структуры донных сообществ Вислинского залива... То из Средиземного моря добралась до нас креветка **Палемон элеганс**, порадовав рыбаков-любителей, так как служит она прекрасной наживкой. То из Каспийского моря переселился родственник дафний, хищный ветвистоусый рачок **Церкопегес пенгвои**,

что называется, «ставший поперек горла» нашей родной салаке...

Специалисты, ведущие мониторинг водной фауны заливов и Балтийского моря, чуть ли не с трепетом разбирают собранные ими пробы, ожидая каждый раз чего-то или кого-то нового.

И как раз в наши дни разыгрывается очередная «баталия», ради которой я и соорудил такое объёмистое предисловие. Вот она, сводка с последнего «поля сражений». Но сначала несколько пояснений. Многие слышали слово «мониторинг», но далеко не все знают, что это такое. А это просто-напросто регулярные наблюдения за протеканием какого-то процесса. В приложении к нашему случаю это постоянные, регулярные, многолетние наблюдения за составом донной фауны, или бентоса наших заливов. Несколько раз в год на катере учёные выходят в, например, Вислинский залив, и в специально выделенных точках (станциях) берут пробы бентоса.

Это значит, что с помощью лебёдки опускают на дно дночерпатель — двухстворчатый черпак, который вгрызается в грунт, захватывая его с площади 0,025 квадратных метров. Пробу поднимают на борт, промывают на специальных ситах и все пойманные организмы складывают в банку, заливают формалином, чтобы потом на берегу, в лаборатории её разобрать, всех «козявок» определить, посчитать, померить и взвесить.

Можете мне верить или не верить, но это тяжёлая, утомительная и... бесконечно увлекательная работа. Для настоящего специалиста она всегда проходит с ожиданием чуда, независимо от того, сколько лет он этим занимается.

Наш Вислинский залив — не тропическая лагуна с калейдоскопом многих сотен разнообразных видов. Его фауна не поражает разнообразием, и опытный учёный знает «в лицо» всех его обитателей, поэтому незнакомца можно вроде бы узнать с первого взгляда. Но вот представьте себе: в 2010 году, в очередном рейсе в залив (такие рейсы называются «бентосная съёмка») научные сотрудники АтлантНИРО Елена Николаевна Науменко, Лилия Владимировна Рудинская и Андрей Александрович Гусев в первом же дночерпателе обнаружили мелких двустворчатых моллюсков, которых они приняли за обыкновенную **Макому балтика**. Это в основном морской вид, розоватые тонкие створки которого легко узнаваемы на наших пляжах. Её личинок регулярно заносит течением в залив, и они оседают в местах проникновения балтийских вод. Правда, моих коллег насторожило то, что

Макому нашли там, где ей вроде бы не положено находиться! Слишком низкая солёность воды для этого! В своей ошибке они убедились через год. За это время моллюски подросли и среди сомнительных «Маком» обнаружили относительно крупные округло-треугольные раковины незнакомого вида. Некоторые особи достигали размеров 3,5 сантиметра!

А.А.Гусев зарылся в научную литературу, посвященную двустворчатым моллюскам, и идентифицировал нового вселенца. Им оказался... североамериканский (!!!) солоноватоводный моллюск **Рангия кунеата**. Новый оккупант вторгся в наши воды! И не просто вторгся, а уже оккупировал почти всю акваторию российской части залива, образуя поселения с плотностью в сотни экземпляров на квадратный метр. А рекордная плотность — 4 040 экземпляров на квадратный метр! Как

это произошло и когда? Предполагают, что его первые личинки попали в залив с балластными водами судов, ведущих дноуглубительные работы еще четыре года назад, но стал моллюск доступным для наблюдения лишь в 2010 году, когда подрос. Сейчас моллюск явно переживает период скачкообразного увеличения численности. Как это отразится на состоянии донных сообществ аборигенов залива, а также на состоянии его рыбных запасов? Незримое «сражение» пришельца с аборигенами в самом разгаре. И задача учёных наблюдать, исследовать и пытаться прогнозировать, каковы будут результаты трансформации.

Как видите, внешне спокойная жизнь учёных-гидробиологов на самом деле полна коллизий и почти детективных сюжетов. Ну что ж! Этим она и интересна! Во всяком случае, мне уже 50 лет такая жизнь не надоедает.

Е. В. Краснов

Доктор геолого-минералогических наук,
профессор БФУ имени Иммануила Канта

ШАНС ВЫЖИТЬ

Старожилы утверждают, что в середине 1940-х годов реку Преголю у Кафедрального собора можно было переплывать, не опасаясь за своё здоровье. В реке ловили рыбу, не пахнущую керосином и канализационными отходами. Теперь на значительной части реки — «мёртвая зона». Не лучше участь и многих других речушек, прудов и озёр нашего города. Давно пора энергично взяться за их восстановление. Бесплатному и безудержному потреблению ресурсов природы подходит конец. Всему мы должны определить цену: земле, воде, воздуху, лесу, животному миру и ресурсам недр. Это — одна из главнейших задач науки на ближайшее будущее. Но решать эту задачу надо сообща.

Сегодня союз науки и производства неизбежен. Только в этом случае нас минуют экологические кризисы и катастрофы, подобные тем, что не раз случались во многих регионах России. Преступной может оказаться скупость тех, кто пытается экономить на охране природы во имя сиюминутной выгоды.

Важное значение имеет организованная в 1980 году кафедра охраны природы (ныне кафедра геоэкологии) — Балтийского Федерального университета им. И. Канта, которая обеспечивает подготовку кадров по специальности «Геоэкология» и по направлению «Экология и природопользование».

Основные читаемые профессорско-преподавательским составом дисциплины: «Геохимия окружающей среды», «Геоэкологический мониторинг», «Геоэкологическое проектирование и экспертиза», «Инженерная геология», «Техногенные системы и экологический риск», «Устойчивое развитие человечества», «Учение об атмосфере», «Экология человека».

По специальности «География» студентам преподаются: «Биология», «География почв с основами почвоведения», «Методы географических исследований», «Метеорология и кли-

матология», «Правовые основы природопользования», «Теория и методология географической науки».

На кафедре используются современные программные технические средства обучения. В рамках международного проекта по программе «INTAS» разработаны методы кризисного управления в различных природных и социально-экономических условиях. Актуальность проводимых сотрудниками, совместно с аспирантами и студентами, научно-исследовательских работ связана с необходимостью обеспечения экологической безопасности Калининградской области и разработки научных основ перехода региона на модель устойчивого развития. Для достижения этих целей выполнен целый ряд проектов: «Значение экологического образования и экологического сознания у региональных деятелей для устойчивого землепользования и сельского хозяйства», «Перекрестки — территория заливов: культурные и исторические перекрёстки народов Юго-Восточной Балтики», «Развитие ТЭК России: социальные и экономические последствия и перспективы (Балтийский МИОН)» и др.

Кафедра геоэкологии систематически выполняет фундаментальные и научно-прикладные исследования, финансируемые посредством грантов и договоров с предприятиями Калининграда и других городов. Кафедра укомплектована специалистами высокого класса по профилю обучения. На ней трудятся: профессора Г.М. Барина (заведующая кафедрой), С.И. Зотов, Е.В. Краснов, В.И. Саускан; доценты О.В. Басс, В.П. Богачёв, И.И. Волкова, Ю.В. Королёва, М.И. Кохановская, А.Ю. Романчук, О.И. Рябкова, Т.В. Шаплыгина и др. Под руководством ведущих профессоров активно работают аспирантура и докторантура, функционирует диссертационный совет.

Далеко не полный перечень научных проектов и направлений даёт представление о

широком профиле деятельности кафедры: «Техногенные процессы в береговой зоне Балтийского моря», «Геоэкологический мониторинг прибрежно-морской зоны Балтийского моря в районе обустройства и добычи Д-6», «Антропогенная трансформация приморских ландшафтов», «Комплексные исследования состояния природной среды и экологии Калининградского региона в районе строительства Балтийской АЭС», «Новый метод биоиндикации качества прибрежных морских вод», «трансграничные особо охраняемые природные территории как форма международного природоохранного сотрудничества». Результа-

ты научных разработок преподавателей, студентов и аспирантов регулярно публикуются в «Вестнике БФУ им. И. Канта» в «Вестнике института Балтийского региона БФУ им. И. Канта» и в других изданиях, включая российские и зарубежные.

Всё это даёт шанс давно сложившемуся коллективу выжить в условиях реформирования системы высшей школы «на западный манер», сохранив при этом традиции высокого уровня подготовки геоэкологов, столь необходимых для компетентного управления природной средой.

А. Г. Сергеева

Кандидат географических наук,
доцент Балтийской государственной академии
рыбного промысла

ОЦЕНКА ВОЗМОЖНОГО ВЛИЯНИЯ СТРОИТЕЛЬСТВА ГЛУБОКОВОДНОГО МОРСКОГО ПОРТА НА ГИДРОЛОГИЧЕСКИЙ РЕЖИМ ВИСЛИНСКОЙ ЛАГУНЫ

Калининград — самый западный российский порт — расположен в устье реки Преголи. Выход судов в Балтийское море осуществляется через Калининградский морской канал, длина которого 43 километра 150 метров, ширина 50–80 метров, глубина 9,0–10,5 метров.

Развитие международного морского пароходства и контейнерного транспортного флота требует дальнейшего расширения морских портов. В связи с этим, Министерством транспортного флота Российской Федерации рассматривается проект строительства глубоководного морского порта, который мог бы принимать современные крупнотоннажные суда с большой осадкой и грузоподъемностью, осуществлять дальнейшее внедрение контейнерных перевозок и транспортно-технологические системы обработки грузов на базе современных терминалов.

Выбор места под строительство глубоководного морского порта содержит многоплановое решение ряда сложных задач и, в первую очередь, научно обоснованную оценку влияния возводимого гидротехнического сооружения и его будущей эксплуатации на гидрологический режим Вислинской лагуны и устьевой области реки Преголи.

Фарватер предполагаемого канала должен пройти от Балтийского пролива, мимо острова Насыпной к мысу Северный (район замка Бальга), практически пересекая поперёк северо-восточную часть Вислинской лагуны, где средние глубины составляют 2–3 метра. *Планируемая протяжённость канала более 10 километров, расчётная глубина 18 метров, ширина 260 метров.*

С достаточной уверенностью можно утверждать, что процесс строительства порта, его эксплуатационные характеристики и будущая

производственная деятельность портовых сооружений окажут негативное влияние на гидрологический режим рассматриваемой акватории. Последствиями могут быть опасные подтопления прилегающих к устью реки территорий и промышленных предприятий Калининграда, острова Канта и Кафедрального собора, а также ухудшение водоснабжения города, нарушения экологического равновесия в морских экологических системах, гибель гидробионтов. Это неизбежно приведёт к непредсказуемому экономическому ущербу и возможным необратимым экологическим последствиям.

Для конкретной оценки такого влияния необходимо представить краткий анализ гидрологического режима исследуемой акватории. Его характерная особенность — непериодические сгонно-нагонные колебания уровня у побережья юго-восточной части Балтийского моря и в устьевой области Преголи. При этом наблюдается сложное взаимодействие вод моря, залива и реки. В среднем за год в устье Преголи у Калининграда наблюдается 2–4 случая штормовых нагонов до опасной отметки 95 сантиметров БС (Балтийская система отсчёта уровня воды над нулём Кронштадтского футштока). За последние 50 лет зафиксированы четыре особо опасных подъёма уровня свыше 155 сантиметров БС. При абсолютных значениях максимума в 188 сантиметров БС (1983 год) и минимума минус 128 сантиметров БС — размах колебаний уровня у Калининграда составляет 128 сантиметров. В прибрежной юго-восточной части Балтийского моря сгонно-нагонные колебания имеют более сглаженный характер, так, у Балтийска амплитуда колебаний уровня составляет 219 сантиметров при максимальном уровне 117 сантиметров

БС (1983 год) и минимальном минус 102 сантиметра БС (1937 год).

Сгонно-нагонные явления связаны с прохождением над Балтийским морем со скоростью 50–70 километров в час глубоких, с большими градиентами атмосферного давления циклонов, перемещающихся с Атлантического океана. При этом ветры западных направлений, являющимися нагонными, достигают 20–25 метров в секунду, а порывами свыше 30 метров в секунду. Экстремальный случай продолжительности сгонно-нагонных колебаний уровня в устье Преголи происходил с 26 января по 1 февраля 1983 года. Особо опасный уровень 188 сантиметров БС, наблюдавшийся 29 января 1983 года у Калининграда, был зафиксирован как абсолютный максимум. Дальнейшее распространение нагонной волны по устьевому руслу Преголи и повышение уровней при этом — является следствием подпора речных вод нагонной волной, идущей из лагуны. При длительных и высоких нагонах солёная вода из Вислинской лагуны нередко достигает реки Деймы (в 56 километрах от устья Преголи), впадающей в Куршскую лагуну. Там происходит сброс избыточного объёма стока из Преголи.

Как показывают наблюдения, за последние три десятилетия (1970–2000) значительно повысился уровень по всей исследуемой акватории. Повышение рассматривается как эвстатическое, поскольку было обусловлено увеличением входных расходов через Датские проливы, вследствие усиления западной формы атмосферной циркуляции. (Эвстатическое повышение уровня Мирового океана обусловлено причинами, находящимся в самом водном бассейне. — Б.А). При среднем, более вероятном сценарии, к 2030 году уровень Мирового океана повысится на 18 сантиметров, интенсивность подъёма составит 4,5 миллиметров в год, в Балтийском море — 2 миллиметра в год. Один раз в 100 лет в устье Преголи у Калининграда возможен подъём уровня до экстремально опасных отметок 200 сантиметров БС и выше.

Согласно архивным данным, с 7 по 14 апреля 1829 года над Балтийским морем наблюдались жестокие штормы, а в устье Преголи — сильнейшее наводнение. Был залит нижний этаж университета Альбертины на острове Кнайпхоф, был подтоплен весь остров, поскольку уровень воды поднялся выше причальных сооружений.

Анализ влияния параметров планируемого гидротехнического сооружения на гидрологический режим исследуемых районов позволил выявить негативные, в ряде случаев — необратимые последствия. Рассмотрим полученные результаты.

При поддерживаемой в настоящее время судоходной глубине на входе в Балтийский пролив 10,5 метров (против планируемых 18-ти метров) и обеспечения принятой ширины по линии дна канала 260 метров, а также при углублении откосов канала — произойдёт расширение площади живого сечения в створе Балтийска, что увеличит входной расход. Это откроет свободный доступ для беспрепятственного поступления морских вод и будет способствовать увеличению наполняемости всей Вислинской лагуны. Положение уровней поверхности окажется выше средних многолетних значений. При высокой водности лагуны даже небольшой нагон (например, приращение уровня на 30–40 сантиметров в период сгонно-нагонного явления) может вызвать подъём уровня до опасных отметок, то есть чем выше начальный уровень лагуны, тем большую опасность представляют сгонно-нагонные явления любой интенсивности.

Последствиями могут служить подтопление прилегающих территорий и нарушения в работе промышленных предприятий, расположенных вдоль реки, вплоть до их остановки. Установлено, что при уровне 95 сантиметров БС и выше, когда западные ветры приобретают силу шторма и усиливается входное течение, морские суда, следующие по Калининградскому морскому каналу, испытывают сильную бортовую качку, что приводит к их сносу поперёк канала. При этом велика опасность ударов судна о берег. Кроме того, при повышении уровней возникает угроза затопления водой сетей электроснабжения средств навигационного оборудования.

Как известно, водоснабжение Калининграда находится в прямой зависимости от уровенного режима устьевой области Преголи. Наблюдениями установлено, что в период сгонно-нагонных явлений, когда река поворачивает течение вспять, происходит поступление хлоридов и взмученных потоков в водозаборные сооружения не только при достижении уровнем опасных отметок 95 сантиметров БС, но и при более низких значениях.

Большую трудность представляет менее изученный объект гидрологического режима — течения в лагуне. Очень сложно также прогнозировать заносимость планируемого фарватера канала, не защищённого дамбами. При отсутствии оградительных дамб в планируемом строительстве канала, возрастает угроза для безопасности мореплавания в умеренные и суровые зимы, когда максимальная толщина льда в лагуне может достигать 70 сантиметров.

Взмучивание водных масс, повышение солёности, шумовое загрязнение окажут нега-

тивное влияние на жизнедеятельность и воспроизводство морских организмов. Не исключено, что при обваловании глубоководного фарватера нарушатся пути миграции рыб из Балтийского моря в Вислинскую лагуну и обратно (лосось, угорь, судак и др)..

Оптимальным решением для устранения большинства этих препятствий мог бы стать вариант создания автономной акватории глубоководного порта с прямым выходом в Балтийское море, которая не будет иметь непосредственного сообщения с лагуной.

В качестве предложения для инженерного подхода к данной проблеме некоторыми специалистами предлагается использование части акватории Приморской бухты, которая будет изолирована от лагуны глухой дамбой длиной около семи километров. Выход в Балтийское море может быть реконструирован в том месте, где ранее находился Лохштедтский пролив.

В этом варианте также отпадает необходимость в рассмотрении вопросов, связанных с защитой городских территорий от подтопления.

В результате в обособленном водоёме возможно строительство гаваней и причалов с достаточным объёмом грунта для обустройства промышленной зоны, возведения дамбы и строительства дорог. Опыт подобных работ известен при возведении портовых терминалов ООО «ЛУКОЙЛ-КМН».

Для обеспечения беспрепятственного сообщения между Калининградом и Балтийском целесообразно на гребне дамбы построить железную и автомобильную дороги. По мне-

нию специалистов, северный и южный откосы дамбы следует закрепить и обустроить с учётом глубин, волновых и ледяных нагрузок, чтобы обеспечить их устойчивость от внешних природных воздействий и динамических сил, связанных с использованием транспорта. Подошвы откосов дамбы предлагается закрепить шпунтом, чтобы не допустить сползания грунта из тела дамбы; выход в Балтийское море защитить входным молом. Причём строительство новых молов будет более рационально, чем пересмотр параметров существующих в Балтийске. Кроме того, заход и выход судов станет более благоприятен из-за отсутствия течений, которые в Балтийском проливе являются навигационным препятствием.

Создание порта с автономным выходом в Балтийское море не повлияет на эксплуатационный режим работ существующих портовых терминалов и режим проводки судов к ним.

Сложные гидрологические условия Вислинской лагуны не позволяют проектировщикам принять однозначное решение, этот пробел можно было бы восполнить созданием гидравлической модели, позволяющей получить адекватные ответы.

Детальное рассмотрение всех имеющихся вариантов инженерного подхода к этой проблеме, их экономическое обоснование и сравнительная характеристика позволит принять оптимальное решение с учётом главнейшей задачи — сохранение гидрологического режима Вислинской лагуны, являющейся уникальным природным объектом.

Печатается по изданию:

Балтийский регион. — 2011. — № 1(7).

[С сокращениями].

ОБЩЕСТВО ОХРАНЫ ПРИРОДЫ

Калининградское городское добровольное общество содействия охране природы и озеленения населённых пунктов создано 14 октября 1954 года согласно решению Калининградского горисполкома. Общество ставило своей целью содействовать осуществлению плана озеленения Калининграда и распространению среди широких кругов трудящихся передовой советской агробиологической науки. Кроме того, в задачи общества входили популяризация передовой мичуринской науки различными способами (выставки, лекции, плакаты и т. п.), содействие развитию коллективного садоводства, организация «Недели сада», «Недели леса», «Праздника цветов», «Дня птиц» и других подобных мероприятий.

В структуре общества, по данным 1959 года, находились: городской и районные отделы (Балтийский, Ленинградский, Сталинградский и Центральный). В обществе состояли 4 тыс. действительных членов, 3,5 тыс. членов юношеских секций и 68 юридических членов. В 1964 году в обществе состояло 8 730 человек.

Судя по отчёту за 1954–1959 годы, за шесть лет приход денежных средств составил (в скобках — за 1959 год): взносы по три рубля — 10 659 рублей (2 145 рублей), взносы с юношей по пятьдесят копеек — 977 рублей (240 рублей), взносы с юридических лиц — 6 832 рубля (5 275 рублей), вступительные взносы с действительных членов по 1–50 — 7 423 рубля (706 рублей), вступительный взнос с юридических лиц — 2 980 рублей (2 280 рублей), поступления от лекций 300 рублей, реализация членских билетов по 1–50 — 7 018 рублей (793 рубля), реализация членских билетов по одному рублю — 1 810 рублей (505 рублей), продажа кустарника — 127 508 рублей (8 773 рубля), опрыскивание 75 826 рублей (39 666 рублей), продажа литературы 325 рублей. Это не очень большие суммы, если учесть, что средняя заработная плата в те годы составляла около 700 рублей в месяц.

В 1958 году среди юридических членов общества находились: Балтстройтрест, Водоканал,

Вагонзавод, Горкомхоз, Детский сад № 10, Детский приёмник, Домоуправление № 3, ЖКО Ленинградского района, Зелёного хозяйства трест, Мебельная фабрика, Монтажное строительное управление, Пив. комбинат № 2, Рыбконсервный комбинат, Стройдормаш трест, Строй. участок № 5, Школы № № 3, 4, 20, 23.

С 10 апреля 1961 года общество получило название **Калининградское городское отделение Всероссийского общества охраны природы**. В последние годы существования городского общества охраны природы у него возникли конфликты и разногласия с областным обществом охраны природы. Это привело к тому, что 14 февраля 1964 года городское отделение самоликвидировалось.

Калининградское областное отделение общества содействия охране природы и озеленения населённых пунктов создано 17 ноября 1959 года и юридически оформлено 10 декабря 1959 года. Позднее общество стало именоваться: **Калининградский областной совет Всероссийского общества охраны природы**.

Цели и задачи общества совпадали с ранее созданным городским обществом охраны природы. Отделения общества имелись в большинстве районов Калининграда и районных центрах Калининградской области, в городе Светлогорске. По данным за 2000 год в обществе состояло 3,5 тыс. человек и 8 юридических членов, имелось семь организаций общества и 40 первичных структур. Члены общества принимали участие в мероприятиях по охране окружающей среды, в экологических акциях и др.

В 1991 году Калининградский областной совет Всероссийского общества охраны природы выпустил сборник «Экология Калининградской области». В сборник помещены четыре статьи:

1. «Что такое экология?» проф. Е. В. Краснова. В статье рассматривается историческое понятие термина и его современное определение.



К читателям

Взаимоотношения человека и природы, живых организмов и окружающей среды, все то, что мы называем экологией, — в последнее время привлекает пристальное внимание общественности, государственных и партийных организаций. Негативное воздействие на природу производственной деятельности, особенно явление бесхозяйственности, не соблюдения природоохранного законодательства, варварского отношения к окружающим лесам, полям, рекам, озерам, морским пляжам и заливам все более и более грозят нам экологической катастрофой. Это в полной мере относится к Калининградской области, в которой мы живем.

Защитить природу, сохранить ее богатства, рационально их использовать для нужд человека, не нанеся серьезного урона окружающей среде — такая задача стоит перед всеми нами. А для этого нам надо знать состояние различных природных компонентов (воздуха, воды, почвы), степень и причины их загрязнения, особенности воздействия на живые организмы и, в первую очередь, на людей. Поэтому Калининградский областной совет Всероссийского общества охраны природы (ВООП) решил подготовить серию брошюр под общим названием «Экология Калининградской области в вопросах и ответах». В ней выступают специалисты по экологии и охране природы, которые используют в своих ответах конкретный фактический материал, а также дают рекомендации по оздоровлению экологической обстановки в области.

Представляем вам первый выпуск этого издания, за которым в дальнейшем последуют другие. Надеемся, что он заинтересует читателей и послужит стимулом для более активного их участия в природоохранной работе. Если у читателей возникнут новые вопросы или появятся какие-то пожелания по расширению тематики брошюр, обращайтесь в Калининградский областной совет ВООП. Мы постараемся возможно более полно удовлетворить вашу любознательность, продиктованную заботой о нашей природе.

В. М. ЛИТВИН,
председатель президиума областного совета ВООП,
доктор географических наук

2. Статья кандидата экологических наук В. С. Корнеевца «Какое влияние оказывает мелиорация на природу Калининградской области?». Анализируется заявленная тема, рассматриваются плюсы и минусы землеосушительных и водоотводных работ на микроклимат и на ведение сельского хозяйства.

3. «Почему река Преголя стала безжизненной?» — на этот вопрос отвечает доктор геолого-минералогических наук Г. С. Харин. Автор исследует причины загрязнения реки промышленными и бытовыми отходами, как в виде стоков, так и в виде загрязнения воздуха. В статье подчеркивается важное значение зелёных насаждений для очистки воздуха.

4. В статье начальника лаборатории областного центра по гидрометеорологии Н. В. Щагина «Каким воздухом мы дышим?» рассматриваются факторы, влияющие на загрязнение воздуха, предлагаются пути снижения выброса вредных веществ в атмосферу.

Сборник предваряется обращением «К читателю» председателя президиума областного совета ВООП, доктора географических наук В. М. Литвина.

С 2006 года и по настоящее время председателем совета Калининградского областного отделения Всероссийского общества охраны природы является Константин Владимирович Тылик, кандидат биологических наук, доцент,

декан факультета биоресурсов и природопользования Калининградского государственного технического университета. Он сменил доктора биологических наук профессора Владимира Алексеевича Шкицкого.

В деятельности общества большое место занимает работа со школьниками и студентами. Так члены общества осуществляли руководство молодёжными экологическими проектами нескольких образовательных учреждений по программам «Чистая вода» и «Оздоровление малых рек». В частности в калининградской школе № 45 был реализован учебно-исследовательский проект «Озеро Летнее как модельная экосистема гидрографической сети города Калининграда».

В 2007–2008 годах осуществлён российско-литовский молодёжный экологический проект «Развитие участия средних школ и учреждений дополнительного образования в формировании и реализации планов управления бассейнами рек». В ходе исполнения проекта учащимися школ городов Гурьевска, Славска и Советска выполнены исследования и проделан мониторинг экологического состояния бассейнов рек Бите, Гурьевка, Тыльжа и Швентойи. Проведена российско-литовская школьная конференция. Подготовлены и изданы два номера газеты «Наша хрупкая планета».

В течение ряда лет КО ВООП совместно с Калининградским областным детским центром экологического образования и туризма (КОДЦЭОТ) проводит региональный этап Российского национального конкурса учебно-исследовательских водных проектов старшеклассников. В 2008–2007 годах КО ВООП принимал участие в проведении международного слёта юных экологов России и Беларуси. Лучшие участники слёта награждены специальными дипломами КО ВООП.

КО ВООП совместно с КРО РОСТО принял участие в организации и проведении экологического сплава по реке Анграпа в июле 2008–2009 годов, в который были вовлечены около 80 учащихся образовательных учреждений (школьники и студенты) в возрасте от 12 до 20 лет из городов Калининградской области.

Традиционными являются мероприятия, проводимые в Дни защиты от экологической опасности (апрель — июнь). В этот период выполняется большой объём работ по мониторингу, охране и защите от загрязнения водоёмов (побережье Балтийского моря, озеро Виштынецкое, реки Анграпа, Гурьевка, Преголя, Тыльжа и др.), атмосферного воздуха (го-

род Калининград), и особо охраняемых территорий (заказники Виштынецкий, Дюнный, Новоселовский и др).

Члены общества охраны природы принимают участие в экспертно-консультативной работе. В частности, в разработке таких региональных документов, как «Программа экологического оздоровления Калининградской области на период до 2010 года», «Разработка уточнённого прогноза развития региона по разделу охрана окружающей среды на 2008–2012 годы».

КО ВООП в своей деятельности осуществляет постоянное взаимодействие с региональными и федеральными природоохранными органами (Росприроднадзор, Ростехнадзор, Запбалтрыбвод и др.), с общественными организациями (ОЭО «Виштынецкий эколого-исторический музей», Калининградское региональное отделение РОСТО и др.), с региональными организациями (Калининградский областной детский центр экологического образования и туризма и др). по вопросам реализации федеральных и региональных целевых программ и конкретных задач в области экологии и рационального природопользования.

При составлении справки использованы:
ГАКО. Ф. Р-1061. Оп. 1. Ед. хр. 1, 6, 52; Ф. Р-82.
Оп. 1. Ед. хр. 2, 58, 355, 394.

ЭКОЛОГИЧЕСКАЯ ОБСТАНОВКА

В 2012 году опубликован доклад «Об экологической обстановке в Калининградской области в 2011 году» (далее Доклад). В составлении Доклада приняли участие:

- Постоянный комитет по сельскому хозяйству, землепользованию, природным ресурсам и охране окружающей среды Калининградской областной думы;
- Управление Федеральной Службы по надзору в сфере природопользования (Росприроднадзор) по Калининградской области;
- Управление Федеральной службы по надзору в сфере защиты прав потребителей и благополучия человека (Роспотребнадзор) по Калининградской области;
- Департамент Федеральной службы по надзору в сфере природопользования по Северо-Западному федеральному округу, отдел надзора на море;
- Территориальный орган Федеральной службы государственной статистики по Калининградской области;
- Главное управление МЧС России по Калининградской области;
- Министерство развития инфраструктуры Калининградской области;
- Служба по экологическому контролю и надзору Калининградской области;
- Административно-техническая инспекция (Служба) Калининградской области;
- Отдел водных ресурсов по Калининградской области Невско-Ладожского бассейнового водного управления;
- Агентство по охране, воспроизводству и использованию объектов животного мира и лесов Калининградской области;
- ФГУ «Калининградский центр по гидрометеорологии и мониторингу окружающей среды»;
- ФГУ «Центр агрохимической службы “Калининградский”»;
- Атлантическое отделение Института океанологии им. П. П. Ширшова РАН;
- Калининградская межрайонная природоохранная прокуратура;

– ФГБУ «Национальный парк “Куршская Коса”»;

– Общероссийская общественная организация «Зелёный патруль» Калининградской региональной молодёжной общественной организации «ЭкоЗОВ-ОЗОН».

Начало Доклада предваряется приветствием Губернатора Калининградской области Н. Н. Цуканова. Губернатор выразил надежду, что Доклад окажет большую пользу в деле охраны окружающей среды.

Доклад состоит из нескольких разделов, каждый из которых посвящён отдельной теме или какой-то проблеме. Объём Доклада довольно значителен: 165 страниц на бумаге альбомного формата А4. Тираж издания не указан. Придётся ограничиться кратким пересказом Доклада.

1. Общая характеристика Калининградской области. Приведены сведения о площади, населении, климате и природно-ресурсном потенциале. Площадь Калининградской области определена в 15,1 тыс. км². Из них 52,2 % занято сельскохозяйственными землями, 18 % лесами, 12 % водами, 6,81 % населёнными пунктами, 6,54 % промышленными и иными предприятиями, 2,39 % — земли запаса, 1,01 % — особо охраняемые земли. Население области составляет 941,5 тыс. человек, из которых мужчин 442,7 тыс. человек, женщин 498,8 тыс. человек. В городах проживает 730,3 тыс. человек. По сравнению с 2009 годом население увеличилось на 4,1 тыс. человек за счёт миграции.

2. Атмосферный воздух. Отмечено, что общее состояние воздуха в области остаётся удовлетворительным и уровень загрязнения ниже среднего показателя по России. Лишь в городах Калининграде и в Советске отмечено незначительное превышение предельно допустимых норм концентраций. Основными загрязнителями воздуха являются сероводород, окислы азота, оксид углерода и взвешенные частицы. Все виды загрязнителей имеют тенденцию к снижению, за исключением окислов азота от автотранспорта. Высокого загрязне-

ния и экстремально-высокого загрязнения воздуха в 2011 году в области не зафиксировано.

3. Поверхностные и подземные воды. Морские воды. Общий уровень загрязнения рек Калининградской области по гидрохимическим показателям в 2011 году, по сравнению с 2010 годом, существенно не изменился. Случаев высокого и экстремально-высокого загрязнения не выявлено. Однако продолжается постоянный вынос загрязняющих веществ с речным стоком из Литвы, Польши и Калининградской области, что приводит к ухудшению качества воды в заливах. Что же касается морского побережья, то продолжается интенсивное разрушение берегов Самбийского полуострова, размывается примерно от полутора до трёх метров берега и примерно 100 гектаров суши оказываются под водой. В целом состояние вод на пляжах Балтийского моря отвечают гигиеническим нормативам. Отклонения выявлены лишь в районах портов. Санитарное состояние рек и поверхностных водоёмов в Калининградской области пока ещё далеко от нормального. В Докладе приводятся сведения о том, что многие водоёмы не справляются с самоочищением поступающих в них неочищенных и сточных вод. Особенно неблагоприятно обстоят дела с рекой Преголей. Наиболее высоким по санитарно-техническим нормативам и микробиологическим показателям остаётся качество воды в Виштынецком озере. Среди предприятий — основных источников загрязнения водных объектов, в Докладе названы: ОАО «ОКОС», ООО «Неманский ЦБК», ОАО «Советский ЦБК», МУП КХ города Калининграда «Водоканал», МППУ «Водоканал» города Советска, МУП «Черняховский водоканал», МУП «Балтводоканал». Каким образом организации, созданные для подачи чистой водопроводной воды, сами оказываются в числе её загрязнителей в Докладе не пояснено. Для водоснабжения Калининграда используется вода из Преголи (64 %), из водохранилищ и питьевых каналов (18 %) и из артезианских скважин (18 %). В 2011 году наиболее «чистой» водопроводная вода оказалась в Калининграде, Советске, Мамоново, Ладушкине; наиболее «загрязнённой» в Черняховске, Полесске, Немане, Балтийске, Озёрске, Гурьевске, Багратионовске, Янтарном, Славске. В качестве причины плохого качества питьевой воды в, казалось бы, благополучных в экологическом отношении районах, называется аварийная ситуация на водопроводных сетях. Несомненно, как указывается в Докладе, на строительство очистных сооружений и на реконструкцию сетей выделяются значительные денежные средства; осуществляются

важные мероприятия по обеспечению надзора за водоснабжением и так далее.

4. Почвы и земельные ресурсы. В разделе дана характеристика почв и приведено распределение земельного фонда по категориям. Отмечено, что из полезных ископаемых главным богатством является янтарь. В области имеются запасы нефти, каменной соли, торфа, песка, глины, гравия. Отрицательно на состояние почв влияют негодные и запрещённые пестициды, хранящиеся в заброшенных или в непригодных складах.

5. Растительный и животный мир. В Калининградской области обитают 338 видов позвоночных животных, 97 видов рыб, 1 400 видов высших растений, много других обитателей. Основными лесообразующими породами являются ель, сосна, дуб, берёза. В области организовано 9 лесничеств, каждое из которых делится на несколько участков лесничеств. Охране животного и растительного мира уделяется большое внимание. Особое внимание отведено борьбе с лесными пожарами.

6. Особо охраняемые природные территории. К ним относятся: ФГБУ «Национальный парк «Куршская коса», ГКУ Калининградской области «Природный парк «Виштынецкий». К курортам федерального значения отнесены Светлогорск-Отрадное, Зеленоградск и Пионерский. Целый ряд природных территорий отнесён к памятникам регионального значения. В Красную книгу Калининградской области внесены природные комплексы: «Вислинская коса», «Побережье Самбийского полуострова», «Полесский лес», «Целау» в междуречье Преголи и Прохладной, «Верхненеманский» в междуречье Немана и Шешупе, «Верхнеинстручинский», «Лес Шешупинский» на севере-востоке области, «Лосиная долина» на побережье Куршского залива в Славском районе, «Долина реки Корневки» в Багратионовском районе, «Каменский» в Черняховском районе на правом берегу Преголи, «Пойма реки Преголи» от Берлинского моста до озёр Гвардейского района, «Долина реки Прохладной», «Буковая роща» между Ладушкиным и Новомосковским, «Болото Пограничное» в Краснознаменском районе на границе с Литвой, «Бальга», «Болото Великое» к западу от Краснознаменска, «Долина реки Витушки» от Новосёлова до Мамоново.

7. Промышленные и транспортные аварии и катастрофы. В Докладе подчёркивается, что Калининградская область характеризуется высокой концентрацией промышленного производства и развитой сетью дорог. Поэтому вызывают особую тревогу следующие факторы: неконтролируемое нарастание перевозок

большегрузными автомобилями; износ коммунаций жилищно-бытового назначения (60–70 %); недостаточный ремонт технологического назначения; снижение объёмов капитальных вложений в строительство новых объектов коммунального назначения. Под особым вниманием находятся потенциально опасные объекты (взрывоопасные, химически опасные, пожароопасные и тому подобные). Отмечено, что в Калининградской области в 2011 году зафиксировано 1 713 пожаров, при которых погибло 96 человек и 103 получили травмы. Отмечено, что, помимо сказанного, источниками возникновения чрезвычайных ситуаций являются: дорожно-транспортные аварии, сильный ветер, отрыв льдин с рыбаками, подтопление участков автодорог и подвалов жилых зданий.

8. Образование отходов и обращение с ними. Проблема, связанная с отходами производства и мусором выступает на первый план. В области созданы полигоны и свалки (31 единица), планируется ввод в строй новых полигонов. Ведётся постоянная борьба с несанкционированными свалками мусора и отходов. В сферу этой деятельности входит благоустройство территорий, которое включает в себя широкий круг социально-экономических, санитарно-гигиенических, инженерных и архитектурных вопросов. Особо отмечена важность сохранения и увеличения зелёных насаждений, как в населённых пунктах, так и в районах источников питьевой воды.

9. Экологические программы. Принята целевая программа «Экологическое оздоровле-

ние Калининградской области на 2008–2013 годы». Программа включает в себя комплекс вопросов и выделяет источники финансирования.

10. Основные вопросы экологической политики, осуществляемые в Калининградской области. Калининградской областной думой в 2011 году принят ряд нормативных правовых актов в области охраны окружающей среды и рационального природопользования. По экологическому направлению также работают неправительственные организации и образовательные учреждения, такие как экологическая группа «ГИД» для учащихся старших классов, общероссийская общественная организация «Зелёный патруль», экологическая группа «Экозащита» (создана в 1989 году).

11. Надзорная и контрольная деятельность государственных органов. В Докладе приведены сведения о деятельности Управления Росприроднадзора, Управления Роспотребнадзора, Калининградской межрайонной природоохранной прокуратуры, Административно-технической инспекции, Службы по экологическому контролю и надзору.

В заключение Доклада отмечено, что в целом состояние окружающей среды в Калининградской области в 2011 году имело положительную динамику. Вместе с тем, остаются проблемными вопросы незаконной добычи общераспространённых полезных ископаемых, качество поверхностных вод и атмосферного воздуха.



Титульные листы «Независимой экологической газеты», выходившей в Калининграде с июля 2001 по июль 2004 года

БИБЛИОГРАФИЯ

С. М. Постникова

Заведующая Центром краеведения, редких книг, рукописей и специальных коллекций Калининградской областной научной библиотеки

ЛИТЕРАТУРА О КАЛИНИНГРАДСКОЙ ОБЛАСТИ 2010 год

Актуальные проблемы истории Великой Отечественной войны 1941–1945 годов (к 65-летию Великой Победы): сб. науч. трудов / Калинингр. гос. техн. ун-т. — Калининград: Изд-во КГТУ, 2010. — 165 с. — Библиогр. в конце ст. — 150 экз.

В сборник вошли работы, посвященные деятельности Краснознаменного Балтийского флота в начальный период Великой Отечественной войны, о советской артиллерии в боях за Кёнигсберг.

Армин Мюллер-Шталь. Литографии: 14 мая — 1 авг. 2010: [кат. выст.] / Музей истории города Советска; авт. предисл. А. Шпилева. — Советск: [б. и.], 2010. — 35 с.: ил.

Каталог первой в России выставки работ уроженца Тильзита, немецкого актёра, лауреата многочисленных мировых кинонаград и номинант на премию «Оскар» (1997) Армина Мюллер-Шталя в г. Советске.

Балтийские исследования. Сб. науч. тр. Вып. 6: Феномен Тевтонского ордена и современность / Балт. Европа, науч.-образоват. центр; ред. И. О. Дементьев [и др.]. — Калининград: Изд-во РГУ им. И. Канта, 2010. — 209 с.: табл. — Указ. имен: с. 197–201. — Геогр. указ.: с. 202–206. — 300 экз.

Сборник включает научные статьи и разнообразные информационные материалы, характеризующие историю Тевтонского ордена, её влияние на процесс формирования калининградского исторического сознания, актуальные проблемы научной и общественной жизни.

Балтийский альманах. Науч.-попул. сб. № 9. / Калинингр. регион. обществ. фонд культуры, Калинингр. клуб краеведов; ред.: А. Б. Губин, И. В. Кожевникова, А. Н. Федорова. — Калининград: [б. и.], 2010. — 131 с.: ил., схемы. — Библиогр. в тексте. — 200 экз.

Исследования калининградских краеведов посвящены знаменательным событиям из истории Восточной Пруссии и Калининградской области. Раздел «Альманах в Альманахе» посвящён Озёрску-Даркемену и известным людям города и района.

Бочарников Д. А. Годы в огне: воспоминания о пройденном боевом пути / Д. А. Бочарников. — Калининград: Калинингр. ПЕН-центр, 2010. — 184 с.: фот., портр. — 200 экз.

Воспоминания о боевом пути участника военных действий в Восточной Пруссии в составе 1-й Гвардейской Московско-Минской мотострелковой дивизии, бравшей штурмом в 1945 году Кёнигсберг.

Воронов В. И. Königsberg — Калининград. Два взгляда в историю: альбом фот. / В. И. Воронов; пер.: Е. А. Мингалев, А. В. Левкович. — Калининград: [б. и.], 2010 (отпеч. в тип. Standardu Spaustuve, Литва). — Список фот.: с. 268.

В предлагаемый альбом фотографий включён материал из книг: «Кёнигсберг — Калининград: 100 сравнений в фотографиях» и «Судьба города в фотографиях», а также фотографии, ранее нигде не публиковавшиеся. Эта книга — попытка заново повторить маршрут почти вековой давности, который проделал в своё время неизвестный нам фотограф, и посмотреть на современный город.

Геманов В. С. Витязи Балтийских глубин. Подводники-балтийцы в Великой Отечественной войне / В. С. Геманов; авт. предисл. В. В. Чирков. — Калининград: Аксиос, 2010. — 255 с.: портр., фот. — (Издательская программа Правительства Калининградской области). — 1 000 экз.

История создания подводных лодок, входивших в состав Балтийского флота накануне и в ходе Великой Отечественной войны,

о боевых делах их экипажей. Материалы снабжены фотоиллюстрациями лодок, командиров, офицеров, мичманов и матросов экипажей.

Германия — Сарматия II / Калинингр. обл. ист.-худож. музей, Кур. гос. обл. музей археологии; ред.: О. Щеглова, М. Казанский; авт. предисл. О. В. Шаров. — Калининград; Курск: [б. и.], 2010. — 387, XV с.: ил., схемы, табл. — Загл. обл.: Germania — Sarmatia. — Библиогр. в конце ст. — 500 экз.

В сборнике представлены материалы о вновь выявленных погребальных памятниках в Надровии и Самбии (Калининградская область), воспоминания о Кёнигсбергском университете (1938–1940 гг.).

Горин Ю. П. Парады нашей Победы / Юрий Горин; под ред. Б. М. Амусина; Балт. воен.-мор. ин-т им. Ф. Ф. Ушакова, Калинингр. регион. отд.-ние военно-ист. наук, Калинингр. регион. отд.-ние акад. военных наук. — Калининград: Живем, 2010. — 271 с.: фот.

Книга посвящена участию личного состава 2-го Балтийского высшего военно-морского училища, Балтийского высшего военно-морского училища подводного плавания, Калининградского высшего военно-морского училища, Балтийского военно-морского института имени адмирала Ф. Ф. Ушакова в военных парадах на Красной площади.

Ефремов Л. А. Очерки по истории Кранца / Л. А. Ефремов; Ист.-археолог. музей. — Изд. 2-е, испр. — Калининград: Новые элек. технологии, 2010. — 122, [1] с.: [1] л. карта, ил. — Библиогр.: с. 121. — 500 экз.

История города-курорта Кранца-Зеленоградска.

Зальцман Э. Б. Поселения культуры шнуровой керамики на территории Юго-Восточной Прибалтики / Э. Б. Зальцман; Рос. акад. наук. Ин-т археологии. — М.: [Изд-во Ин-та археологии РАН], 2010. — 312 с.: рис., диагр.; 30 см. — (Материалы охранных археологических исследований; Т. 14). — Библиогр.: с. 101. — 400 экз.

В монографии опубликованы материалы раскопок поселения Прибрежное, расположенного на берегу Калининградского (Вислинского) залива. В научный оборот вводятся материалы памятника, датируемого рубежом 4–3-м тысячелетием до н. э.

Календарь памятных дат истории края на 2010 год / Гос. архив Калинингр. обл.; сост. В. И. Егорова, С. Е. Чекина. — Калининград: Терра Балтика, 2010. — 59 с. — 100 экз.

Калининград — столица Янтарного края = Kaliningrad — capital of Amber region / Адм. гор. окр. «Г. Калининград»; авт. предисл.

А. Г. Ярошук. — Калининград: Тавель, 2010. — 63, [3] с.: фот.

Авторы знакомят с наиболее значительными событиями из истории города, предлагают совершить прогулки по его улицам и памятным местам.

Клемешев А. П. История западной России. 10–11 классы: учебник / А. П. Клемешев, Ю. В. Костяшов, Г. М. Федоров; ред. А. П. Клемешев; Рос. гос. ун-т им. И. Канта. — М.: ОЛМА Медиа Групп, 2010. — 367, [1] с.: табл. — 1 300 экз.

В учебнике освещается 60-летняя история Калининградской области с момента образования и до наших дней. Рассказывается об основных этапах и проблемах экономического, политического и культурного развития.

Краеведческий альманах «Отечество». [Сборник]. № 8. / М-во образования Калинингр. обл., Калинингр. обл. дет. Центр эколог. образования и туризма; ред.-сост. В. А. Миловский. — Калининград: ИП Шувалов А. В., 2010. — 148 с.: фот., табл. — 150 экз.

Восьмой выпуск краеведческого альманаха «Отечество» включает 56 лучших работ учащихся Калининградской области. Основные разделы: «Военная история», «Земляки, основатели области, ветераны», «Родословие», «Культурное наследие, литературное краеведение».

Кретинин Г. В. История западной России. 6–7 классы: учебник / Г. В. Кретинин; ред. А. П. Клемешев; Рос. гос. ун-т им. И. Канта. — М.: ОЛМА Медиа Групп, 2010. — 223 с.: ил. — 4 500 экз.

Учебник является частью учебно-методического комплекса, предназначенного для изучения истории Калининградской области. Рассказывается об истории края с древнейших времён по XVII в.

Кретинин Г. В. История западной России. 8–9 классы: учебник / Г. В. Кретинин; ред. А. П. Клемешев; Рос. гос. ун-т им. И. Канта. — М.: ОЛМА Медиа Групп, 2010. — 206, [1] с.: цв. ил.

Учебник является частью учебно-методического комплекса, предназначенного для изучения истории Калининградской области.

Лысков А. П. Николай Сергеевич Арсеньев / А. П. Лысков. — Калининград: Янтар. летопись, 2010. — 223 с.: портр. — (Библиотека правительства Калининградской области). — (Личность. История. Край: ЛИК). — Персонали: с. 197. — 1 000 экз.

В книге представлен жизненный путь русского религиозного мыслителя, философа, культуролога, профессора Кёнигсбергского университета Н. А. Арсеньева.

Миловский В. А. 60 краеведческих маршрутов по Калининградской области: метод. пособие / В. А. Миловский; Калинингр. обл. дет. центр эколог. образов. и туризма. — Калининград: [б. и.], 2010. — 129 с.: схемы, табл. — 100 экз.

Издание содержит описание 60 маршрутов и отдельных достопримечательностей, представляющих интерес для широкого круга туристов, путешествующих пешим ходом, на автомобиле, на велосипеде, по воде, просто любознательных калининградцев и гостей области.

Оборонительные сооружения Европы и Восточной Пруссии: изучение, вопросы консервации, реставрации и возможности использования: 30–31 окт. 2009 г.: сб. материалов пятой междунар. конф. / «Фридланд. Ворота», муницип. музей; ред. И. В. Кожевникова, В. Н. Маслов, С. Ю. Соколова. — Калининград: Изд-во РГУ им. И. Канта, 2010. — 122 с.: рис., табл. — Библиогр. в тексте. — 100 экз.

Представлены статьи, посвящённые оборонительным сооружениям Восточной Пруссии и Европы с древнейших времён до 1945 года. Освещается история отдельных памятников, даётся характеристика крупных оборонительных линий. Поднимаются вопросы сохранения и использования бывших военных сооружений, их музеефикации, описывается опыт реставрационных работ.

Овсянов А. П. У них есть Родина. Судьбы перемещённых культурных ценностей / Авенир Овсянов. — М.: РОССПЭН, 2010. — 271 с.: [52] л. ил. — Слов. терминов: с. 260. — Библиогр.: с. 264–265. — Указ. имен.: с. 266. — 1 000 экз.

Книга посвящена проблемам поиска культурных ценностей, перемещённых во время Второй мировой войны. В центре внимания — Калининградская область, территория бывшей Восточной Пруссии со столицей в Кёнигсберге. В работе рассматриваются вопросы, связанные как с поиском памятников культуры, вывезенных немцами с территории Советского Союза и укрытых ими перед наступлением советских войск, так и предметами, входившими в состав музейных собраний Восточной Пруссии.

Овсянов А. П. Форт № 5. Памятник героям штурма Кёнигсберга / А. Овсянов. — Калининград: Аксиос, 2010. — 142, [2] с.: фот., схемы, портр. — (Издательская программа Правительства Калининградской области). — Библиогр.: с. 141. — 1 650 экз.

Об истории и конструктивных особенностях уникального памятника оборонительного зодчества XIX века. На примере штурма форта № 5 показан массовый героизм вои-

нов Красной Армии в ходе Восточно-Прусской операции 1945 года. В книге изложена концепция развития объекта как музейного и мемориального комплекса. Издание дополнено приложениями. Среди них — биографии Героев Советского Союза, которые получили это высокое звание за взятие форта № 5, тактико-технические характеристики орудий, принимавших участие в артиллерийском штурме Кёнигсберга, тактико-технические характеристики немецких орудий и миномётов, состоявших на вооружении форта № 5, словарь фортификационных терминов.

Полесск = Labiau. — Калининград: Кладезь, [2010]. — 49 с.: ил., цв. ил., портр., фот., фот. цв.

История, культура, образование, экономика, литературное творчество города Полесска.

Попадин А. Н. Местное время 20:10. Прогулки по Калининграду: практ. пособие в 4 ч. с инклюзами и отступлениями, с рис. авт. разных времен / А. Н. Попадин; худож. О. В. Дмитриева. — Калининград: Зап. пресса, 2010. — 191 с.: ил. — 4 000 экз.

Преполя: Пятое художественное приложение к Балтийскому альманаху / Калинингр. регион. обществ. фонд культуры, Калинингр. клуб краеведов; сост. А. Б. Губин. — Калининград: [б. и.], 2010. — 96 с.: фот., ил. — 100 экз.

Природные особенности и туристические достопримечательности Светловского городского округа / сост. Л. Кожевникова [и др.]; ред. Э. Вонсик; пер. И. Лесик. — Кентшин: [б. и.], 2010. — [15, 25] с.: фот., карты. — Второе загл.: Природные особенности и туристические достопримечательности Кентшинской Земли.

Ретроспектива. Всемирная история глазами молодых исследователей. Сб. науч. ст. Вып. 5 / редкол.: В. В. Сергеев, А. В. Золов, Ю. В. Костяшов [и др.]; Рос. гос. ун-т им. И. Канта. — Калининград: Изд-во РГУ им. И. Канта, 2010. — 103 с. — Библиогр. в подстроч. примеч. — 400 экз.

Сборник включает исследования, посвящённые различным проблемам отечественной и зарубежной истории: от истории Тевтонского ордена до проблем развития советского периода Калининградской области (1940-е — 1950-е гг.).

Роль ОВД и войск НКВД СССР в Восточно-Прусской операции. Обеспечение законности в послевоенной жизни в Калининградской области: материалы междунар. науч.-практ. конф., 9 апр. 2010 г. / Калинингр. юрид. ин-т МВД России; ред. А. Ю. Климов; авт. предисл. В. М. Бочаров. — Калининград: Изд-во КЛЮИ МВД России, 2010. — 122 с.: портр. — Библиогр. в конце ст. — 100 экз.

Скворцов К. Н. Могильник Митино V–XIV вв. (Калининградская область): материалы исследования. 2008 г. / К. Н. Скворцов. — М.: [б. и.]. — 2010. — (Материалы охранных археологических исследований; Т. 15).

Ч. 1 / науч. ред. А. В. Мاستыкова, ред. и авт. предисл. А. Н. Хохлов, худож.: Ю. В. Довженкова [и др.]. — 2010. — 302 с.: граф., диагр., табл. — 400 экз.

В монографии опубликованы материалы, полученные во время проведения в 2008 году спасательных раскопок могильника Митино, расположенного в Гурьевском районе.

Фронтные вёрсты: стихи и воспоминания ветеранов Великой Отечеств. войны / рук. работы Л. П. Филатова; ред.-сост. Т. А. Ермакова; авт. приветств. слово В. П. Рубцов. — Калининград: [б. и.], 2010. — 106 с.: портр., фот. цв. — 500 экз.

Хохлов А. Н. Поселения и могильники I — первых веков II тыс. н. э. на территории Самбийского полуострова / А. Н. Хохлов // Институт археологии: новые полевые исследования. — М.: ИА РАН, 2010. — С. 73–75.

В статье автор приводит результаты археологического изучения рядовых сельских поселений Самбийского полуострова; об исследованиях 2005–2009 годов — первом опыте раскопок могильников, расположенных на территории Калининградской области.

Чернин, О. Шпионский Кёнигсберг. Органы и операции спецслужб Германии, Польши и СССР в Восточной Пруссии: 1924–1942 гг. / О. Чернин. — Калининград: Янтар. сказ, 2010. — 255 с.: фот., табл. — Биогр. сведения: с. 206. — Геогр. указ.: с. 225. — 1 000 экз.

Книга посвящена деятельности спецслужб Германии, Польши и СССР на территории Восточной Пруссии в 1920–1930-е годы. Научно-вспомогательный аппарат включает

биографические сведения, географический указатель.

Шаги победы: апр. — окт. 2010 г.: кат. выст. / М-во культуры Калинингр. обл., Калинингр. обл. ист.-худож. музей; авт. ст.: С. А. Якимов, В. П. Покладова, О. В. Молева; худож.: Л. В. Тамбовцева, Л. П. Филистеева; фот.: Н. М. Шаль, Е. Г. Ипатенкова, С. В. Поделенко. — Калининград: [б. и.], 2010. — 38 с.: ил.

Каталог выставки «Шаги Победы» в Калининградском историко-художественном музее, в котором представлены работы 68 живописцев, графиков, фотографов, плакати-стов.

Якшина Д. В. Прогулки по Кёнигсбергу / Д. Якшина; худож. С. Федоров; авт. ст. Ю. Грозмани. — Калининград: Живем, 2010. — 254, [16] с.: ил., фот. — 4 000 экз.

В книге — зарисовки обычаев и быта кёнигсбержцев, основанные на исторических фактах, легендах и преданиях: мода и архитектура, полиция, военные и пожарные, рестораны и кафе, университет и школы, историческая связь Кёнигсберга с Россией и многое другое. Более 300 черно-белых и цветных фотографий Кёнигсберга и иллюстрации художника С. Федорова.

Янтарь. Прибалтийский судостроительный завод: [летопись] / Л. А. Голубинский [и др.]; ред. А. А. Скориков; авт. предисл. И. А. Орлов. — Калининград: ИП Мишуткина И. В., 2010. — 174 с.: фот., табл.; 25 см. — Загл. обл.: Годы. Люди. Корабли. — Библиогр.: с. 162. — Коммент.: с. 166. — Имен. указ.: с. 169. — 500 экз.

Сборник исторических материалов о верфи «Шихау» и создании завода на советской земле посвящён 65-летию калининградского предприятия.

БОЛЬШАКОВО

Альманах в альманахе

Хронология Гросс Скайсгиррен, Кройцинген, Большаково

Географические координаты: 54° 55' с. ш., 21° 40' в. д.

1583 Первое документальное упоминание о селении Скайсгиррен (Skaïsgr̃gen) в податной квитанции жителя по имени Дамаш.

1594 Имеется информация об уплате податей жителями Скайсгиррена (Вирбель, Дамаш и Михаэль).

1640 В пос. Попелькен (Высокое) освящена церковь. В 1761 году на её месте поставлена новая церковь, в 1901 году к зданию пристроили башню.

1650 Флориан Краузе получил право на содержание трактира в Скайсгиррене.

1698 Предположительная дата постройки первой церкви (часовни?) в Скайсгиррене (Скайсгиряй).

1758–1762 Скайсгиррен, как и вся Восточная Пруссия, входил в состав Российской империи.

1773 В Скайсгиррене построена церковь. Реставрация произведена в 1850 году.

1800 На карте помечено селение Скайсгиррен. Скайсгиррен переведён из Гумбинненского округа в округ Эльхнидерунг.

1807 В ночь с 18 на 19 июня (с четверга на пятницу) в Скайсгиррене в доме пастора, по пути преследования отступающих русских войск, заночевал французский император Наполеон.

1848 В Скайсгиррене проживали 9 537 человек, из которых 4 253 литовца.

1870 На карте помечено селение Скайсгиррен.

1886 В Скайсгиррене состоялось собрание литовского национально-культурного общества «Бируте».

1891 Построена железная дорога Кёнигсберг — Тильзит, проходящая через Скайсгиррен.

1896 На карте помечено селение Гросс Скайсгиррен (Gross Skaïsgr̃gen).

1900 В Гросс Скайсгиррене проживало 1 074 человека.

1901 Проложена узкоколейная железная дорога Гросс Скайсгиррен — Инстербург.

1905 В пос. Лаукнен (Громово) освящена новая церковь.

В Гросс Скайсгиррене проживают 2 468 человек, из которых 158 литовцев.

1914 С 28 августа по 11 сентября в Гросс Скайсгиррене находились русские войска.

1922 В пос. Говартен (Дзержинское) построена новая церковь.

В Гросс Скайсгиррене провели окружной гимнастический праздник.

1925 В Гросс Скайсгиррене заложен католический костёл. Население Гросс Скайсгиррена составляло 1 757 человек.

1938 16 июля пос. Гросс Скайсгиррен переименован в пос. Кройцинген (Kreuzingen). Численность населения некоторых посёлков, входящих сейчас в Большаковское сельское поселение, составляла (в скобках указаны названия до переименования и современные названия:

Вассерляукен (Вассерляккен, Весново), Wasserlauken (Wasserlacken) — нет сведений.

Георгенхайде (Клетеллен, Урожайное), Georgenheide (Kletellen) — 144 человек.

Герхардсвайде (Лидемайтен, Охотное), Gerhardsweide (Liedemeiten) — 202 человек.

Говартен (Дзержинское), Gowarten — 333 человек.

Гросс Ашнагтен (Придорожное), Gross Aschnagen — нет сведений.

Демменен (Деммен, Привольное), Demmenen (Demmen) — 151 человек.

Корелен (Советское), Korehlen — 114 человек.

Крикляукен (Краснознаменское), Kriklauken — нет сведений.

Кройцинген (Гросс Скайсгиррен, Большаково), Kreuzingen (Gross Skaïsgr̃gen) — 2 250 человек.

Линдиккен (Красное), Lindicken — нет сведений.

Марктхаузен (Попелькен, Высокое), Markthausen (Popelken) — 1 220 человек.

Оссерфельде (Эндрайен, Победино), Osserfelde (Endrejen) — 247 человек.

Хоэнбрух (Лаукнен, Громово), Hohenbruch (Lauknen) — 1 155 человек.

Шпаннегельн (Дубровка), Spannegeln — 214 человек.

Шпрактен (Малиновка), Sprakten — 320 человек.

Эшернингкен (Красная Дубрава), Escherningken — нет сведений.

Ягстен (Поддубье), Jagsten — нет сведений.

1944–1945 В окрестностях Кройцингена действовали советские разведывательные группы «Вол», «Джек», «Максим», «Матросов», «Мороз», «Кросс», «Невский» и др.

1945 Утром 18 января осуществлён прорыв частей Красной армии в направлении Кройцингена. В ночь на 20 января Кройцинген был взят. В овладении Кройцингеном участвовали 89-я танковая бригада (полковник А. И. Sommer), 117-я танковая бригада (подполковник А. И. Халаев), 159-я танковая бригада (полковник К. О. Петровский), 44-я мотострелковая бригада (полковник К. Г. Кузнецов), входящие в 1-й танковый корпус (генерал-лейтенант В. В. Бутков) 39-й армии 3-го Белорусского фронта.

1946 В Кройцингене открылась семилетняя школа.

1947 25 июля образован Большаковский район с центром в населённом пункте Большаково. В район вошли сельские советы: Придорожный (из Славского района); Высоковский, Залесовский, Калиновский (из Черняховского района).

Колхозы Большаковского района: «Верный путь», имени Дзержинского, имени Жданова, «Искра», имени Калинина, имени Кирова, «Красное Знамя», «Малый Ярославец», имени Молотова, «Наша жизнь», «Переславец», «Победа», имени Свердлова, имени Сталина, имени Тельмана, имени Щербакова.

В Большаковском районе имеется 53 населённых пункта. Список приведён в публикуемом решении № 8 от 25 сентября 1947 года.

1948 Выход первого номера районной газеты «Ленинское знамя». Большаково в газете названо: «населённый пункт». Тираж газеты составлял 750–1 000 экземпляров. Редактор газеты В. Т. Довгий, писатель. В феврале открыта районная аптека. На 1 июня обеспеченность техникой составила: Высоковская МТС (обслуживает 10 колхозов) 4 трактора, 3 автомашины, 4 тракторных плугов, 4 тракторные сеялки, 4 культиватора; Первая Славская МТС в селе Большаково (обслуживает 10 колхозов) 8 тракторов, 7 автомашин, 10 тракторных плугов, 6 тракторных сеялок, 8 культиваторов.

1948–1949 Колхозы Большаковского района: «Верный путь», имени Ворошилова, имени Дзержинского, имени Жданова, имени Калинина, имени Карла Маркса, имени Кирова, «Красное Знамя», имени Ленина, «Малоярославец», имени Молотова, «Новая жизнь», «Переселенец», «Победа», имени Свердлова, имени Сталина, имени Тельмана, «Шабаленский», имени Шверника, имени Щербакова, имени Энгельса.

1949 В Большаковском районе действуют школы: Большаковская, Залесовская, Зеленоборская, Красно-Дубровская, Калиновская, Малиновская, Придорожная, Чкаловская, Шабалинская.

Вступил в строй Большаковский радиотрансляционный узел.

1952 В пос. Громово поставлен памятник советским воинам. В пос. Придорожное поставлен памятник советским воинам.

1953 В пос. Раздольное поставлен обелиск советским воинам.

Открыт Большаковский Дом культуры.

1954 В районной газете «Ленинское знамя» поселение обозначено как «м. Большаково».

1956 В районной газете «Ленинское знамя» поселение названо «с. Большаково».

1958 В Большаково поставлен памятник советским воинам.

1959, 1960, 1961 В районной газете «Ленинское знамя» поселение обозначено без уточнения, просто: «Большаково».

1960 В Большаково в ноябре открыт новый универмаг.

Из районного центра Скаудвиль Литовской ССР в Большаково приехала делегация в составе 120 человек.

Ликвидирован Придорожный сельский Совет. Его территория передана Большаковскому и Залесовскому сельским Советам.

1962 12 декабря упразднён Большаковский район.

1963 1 февраля территория Большаковского района присоединена к Славскому району.

1965 В пос. Высоком поставлен памятник советским воинам.

1967 В сентябре в гостях у большаковцев побывал генерал В. В. Бутков (1900–1981), командир 1-го танкового корпуса, участвовавшего в овладении Кройцингеном.

1974 Открылась Большаковская музыкальная школа.

1974–1975 Недалеко от Большаково построена мощная станция «Радиоцентр-1».

1976 В пос. Десантное установлен памятник советским разведчикам.

1977 Урожайность зерновых по Славскому району составила 25,1 центнеров с гекта-

- ра, надои молока 2 557 килограммов на корову в год. (Рекордный урожай пшеницы по Славскому району в 1949 году составил 37,3 центнера с гектара в колхозе «Красный Октябрь»).
- 1984** В пос. Охотное поставлен памятник советским воинам.
- 1985** На шоссе Большаково — Громово установлен памятник разведгруппе «Джек».
- 1986** При Большаковском Доме культуры создан ансамбль «Россияночка».
- 1987** Около шоссе в 7-ми километрах от Большаково установлен памятник разведгруппе «Джек».
- 1988** В апреле сдан в эксплуатацию Большаковский асфальто-бетонный завод.
- 1989** В состав Большаковского сельского совета входят: пос. Громово, Десантное, Дзержинское, Краснознаменское, Поддубье, Садовое, Урожайное; колхозы «Бережковский» (в пос. Краснознаменское), имени С. М. Кирова (в пос. Придорожный).
- 1991** Зарегистрирован православный приход при храме Святых Кирилла и Мефодия. Зарегистрирован римско-католический приход Святого Иоанна Крестителя.
- 1992** 17 января образовано Большаковское сельское поселение.
- 1997** Образован Большаковский сельский округ.
- 2005** В декабре образован Большаковский территориальный отдел муниципального образования «Славский городской округ».
- 2008** В декабре образовано Большаковское сельское поселение муниципального образования «Большаковское сельское поселение» площадью 29 114 гектаров. Площадь Большаковского лесничества составила 6 171 гектаров.
- 2010** Основными хозяйственными потенциалами Большаковского поселения являются: ООО «Вестагро», АОЗТ «Заветное», КФК «Заречье», ООО «Новое Высокое», ООО «Краснянка», ЗАО «Побединское», КХ «Подлесное», ООО «Ремонтник».
- 2012** В состав муниципального образования «Большаковское сельское поселение» входят: Большаково — 2 161 чел., Весново — 25 чел., Высокое — 525 чел., Громово —

298 чел., Десантное — 82 чел., Дзержинское — 245 чел., Дубровка — 9 чел., Красная Дубрава — 142 чел., Краснознаменское — 83 чел., Красное — 329 чел., Малиновка — 69 чел., Охотное — 702 чел., Победино — 194 чел., Поддубье — 250 чел., Привольное — 57 чел., Придорожное — 530 чел., Советское — 461 чел., Урожайное — 91 чел. Кроме того, на территории Большаковского поселения находятся: ОГУСО «Большаковский психо-неврологический интернат» — 154 чел., ОГУСО «Громовский психо-неврологический интернат» — 146 чел. Территория Большаковского сельского поселения составляет 42 795 гектаров, население 6 564 человека.

При составлении «Хронологии» использованы:

- Bachtin A., Doliesen G. Vergessene Kultur. Kirchen in Nord-Ostpreussen. Husum, 2000.*
- Barran F. Staedte-Atlas Ostpreussen. Leer, 1991.*
- Административно-территориальное деление Калининградской области. Калининград, 1989.*
- Большой энциклопедический словарь Калининградской области. Калининград, 2011.*
- ГАКО. Ф. 223. Оп. 1. Ед. хр. 3. Л. 70.
- История войн XX века в памятниках их участникам. Калининградская область Российской Федерации и приграничные уезды Литовской Республики. Калининград, 2008.*
- История сельского хозяйства Калининградской области. Калининград, 2006.*
- Краткий справочник «Фонды государственного архива Калининградской области». Калининград, 1978.*
- Летопись Калининградской области: в 2-х т. Калининград, 2005.*
- Населённые пункты Калининградской области. Калининград, 1976.*
- Подённая книга императора Наполеона за 1807 год, рукописный перевод с французского.*
- Путеводитель по Большакову. Большаково, 2007.*
- а также
- Данные из очерков Н. Агабаян, А. Катрич, М. Степачкиной, К. Сурковой.
- Сведения, предоставленные И. Афоным, М. Ближнюк, В. Кентем.

Решение № 1

Исполкома Большаковского районного совета депутатов трудящихся

От 18 августа 1947 года

СЛУШАЛИ:

О размещении районных организаций и учреждений и упорядочение пользования жилищным фондом.

Во исполнение Указа Президиума Верховного Совета Р.С.Ф.С.Р. от 25 июня 1947 года «Об образовании административно-территориального устройства Калининградской области» и пункта 3 этого Указа об организации Большаковского района с центром в населённом пункте в Большаково (бывший Гросс Скайгиррен) в целях быстрее размещения и организаций и учреждений, а также расквартирования рабочих и служащих, прибывших для работы в районе.

Исполком РС решил:

1. Приказ Гражданского управления № 125 от 1947 года о закреплении помещений за организациями и учреждениями отменить, как утративший силу.
2. Все здания, находящиеся в населённом пункте Большаково, за исключением зданий колхозов «Красная заря» и «Победа», передать в распоряжение коммунального отдела при Исполкоме РайСовета.
3. В соответствии с указанием Калининградского исполкома Облсовета от августа 1947 года № предложить директору подсобного хозяйства № 1 Прибалтийского военного округа тов. начальнику подсобного хозяйства воинской части п/п № 32927 тов. Осипову освободить занятые помещения, принадлежащие совхозу № 14 в поселке Лейдеман и Финкендорф, не позднее 25 августа 1947 года, в поселке Морген к 25 сентября 1947 года.
4. Обязать директора совхоза № 14 тов. Данилова переместить в поселки Лейдеман, Морген и Фринкендорф:
 - а/ рабочих и служащих 1 и 3 отделений к 25 августа 1947 года.
 - б/ контору совхоза и остальных рабочих и служащих к 1 сентября 1947 г., освободив помещения и квартиры занятые ими в населённом пункте Большаково.

5. Закрепить в порядке передачи на баланс помещения для размещения организаций и учреждений /согласно приложения № 1/.

6. Передать на условиях арендной платы для использования под учреждения помещения /согласно приложения № 2/.

7. Оставить на условиях арендной платы ранее закрепленные за Управлением шоссейных дорог 5 помещений, одновременно обязать дорожного мастера дистанции тов. Ковальчук освободить квартиры, занятые работниками дистанции в незакрепленных помещениях не позднее 1 сентября 1947 года.

8. Обязать временно исполняющего обязанности зав. Коммунальным отделом тов. Самофал:

- а/ для семей, не подлежащих переселению выдать ордера на пользование квартирами до 1 сентября 1947 года.
- б/ в связи с острым положением в районном центре с наличием жилого фонда, разрешить коммунальному отделу производить уплотнение за счет излишней площади в занятых квартирах, придерживаясь при этом установленных норм на право пользования жилплощадью.

9. Категорически запретить кому бы то ни было:

- а/ самовольно занимать квартиры в помещениях расположенных в населённом пункте Большаково без получения ордера коммунального отдела на право пользования квартирой, а лица самовольно поселившиеся подлежат выселению.
- б/ при переселении или уплотнении выносить с квартир и придворных построек следующее имущество: двери, оконные рамы и стекла, печн. плиты, снимать электрооборудование, изгородь и т. д.

10. Обязать всех руководителей организаций и учреждений, а также домовладельцев привести в надлежащее санитарное состояние все занимаемые дома, дворы и места общественного пользования.

11. Возложить контроль за соблюдением санитарных правил на Райздравотдел, отдел коммунального хозяйства и сельский совет.

12. В связи с наличием многочисленных фактов растаскивания оборудования внутренней отделки, а именно: взламывание полов, лестниц, вынос оконных рам, дверей, плит, электропроводки и т. д. с домов подлежащих восстановлению обязать председателя Большаковского сель/совета т. Тихонова И. О. зав коммунальным отделом т. Самофал, начальника РО МВД, замеченных лиц в хищении и

растаскивании, привлекать к ответственности, как расхитителей государственной и социалистической собственности.

13. Поручить зав отделом сельского хозяйства т. Рыщенко, И. О. зав коммунальным отделом т. Самофан внести дополнительно на рассмотрение исполкома райсовета материалы по распределению приусадебных участков земли и садов.

Председатель Исполкома Райсовета
Секретарь Исполкома Райсовета

(Юматов)
(Самофал)

ГАКО. Ф. 223. Оп. 1. Ед. хр. 3. Л. 1, 2.
Орфография подлинника сохранена.

Р Е Ш Е Н И Е № 8

Исполкома Большаковского Райсовета
депутатов трудящихся

От 25 октября 1947 года

ПО ВОПРОСУ: об образовании избирательных участков по выборам в Областные, Районные и сельские советы депутатов трудящихся по Большаковскому району.

ИСПОЛКОМ РАЙСОВЕТА РЕШИЛ:

В соответствии со ст. № «Положения о выборах в Краевые, Областные, окружные, районные, городские, сельские, поселковые советы депутатов трудящихся» — образовать на территории Большаковского района следующие избирательные участки по выборам в Областные, Районные и сельские советы депутатов трудящихся:

ПО ПРИДОРОЖНОМУ СЕЛЬСОВЕТУ:

ПРИДОРОЖНЫЙ избирательный участок № с входящими в него населенными пунктами: Придорожное, Нагорное, Кимрский, Садовое, Веселово, Ясное. Центр избирательного участка здание сельсовета.

ПО ВЫСОКОВСКОМУ СЕЛЬСОВЕТУ:

ВЫСОКОВСКИЙ избирательный участок № с входящими в него населенными пунктами: с. Высокое, Новая жизнь, Центр избирательного участка здание сельсовета.

КРАСНОДУБСКИЙ избирательный участок № с входящими в него населенными пунктами: Красная Дубрава, Малиновка, и хутора колхоза имени Карла Маркса. Центр избирательного участка контора колхоза Щербакова.

ПО ЗАЛЕСОВСКОМУ СЕЛЬСОВЕТУ:

ЗАЛЕСОВСКИЙ Избирательный участок № 8 с входящими в него населенными пункта-

ми: Залесье, Каштаново, Зуевка, Заречье, Новый, Александровка, Зеленый, Садовый, Заря, Ближний, Красная поляна, Липовый, Степной, Горки, Октябрьский, Вишневый, Виноградный, Пески, Школьный, Луговой. Центр избирательного участка контора совхоза № 75.

МАЛОЯРОСЛАВСКИЙ избирательный участок № с входящими в него населенными пунктами: Ягодный, Искра, Дальний, Центр избирательного участка контора колхоза Малый ярославец.

ПО БОЛЬШАКОВСКОМУ СЕЛЬСОВЕТУ:

БОЛЬШАКОВСКИЙ избирательный участок № с входящими в него населенными пунктами: Большаковский, Заводской, Урожайный, Краснознаменский. Центр избирательного участка — контора совхоза № 14.

ПЕРВОМАЙСКИЙ избирательный участок № с населенными пунктами Первомайское, Новоторжок, Центр избирательного участка Первомайская школа.

ПО КАЛИНОВСКОМУ СЕЛЬСОВЕТУ:

КАЛИНОВСКИЙ избирательный участок № 6 с нас. пунктами Калиновка, Дубрава, Речинский, Яблочный, Ударный, Озерный, Дачный, Подлесный и бригада колхоза им. Кирова. Центр избирательного участка клуб колхоза № 9.

КРАСНОЯРСКИЙ избирательный участок № с нас. пунктами Красное, Веселый, Луговой, 1-е и 3-е отд. совхоза № 2. Центр избирательного участка клуб совхоза № 2.

ПРЕДСЕДАТЕЛЬ ИСПОЛКОМА Р/С:
СЕКРЕТАРЬ ИСПОЛКОМА Р/С:

ЮМАТОВ
САМОФАЛ

ГАКО. Ф. 223. Оп. 1. Ед. хр. 3. Л. 12.
Орфография подлинника сохранена.
В пункте «По Краснянскому участку», из-за нечёткости текста и исправления, возможно, вместо совхоза № 2, следует читать «совхоз № 12».

Ниже приводится список населённых пунктов, перечисленных в «Решении № 8», составленный в

алфавитном порядке: Александровка, Ближний, Большаковский, Веселово, Веселый, Виноградный, Вишневый, Высоковский (Высокое?), Горки, Дальний, Дачный, Дубрава, Заводской, Залесье, Заречье, Заря, Зеленый, Зуевка, Искра, Калиновка, Карла Маркса хутора колхоза, Каштаново, Кимрский, Кирова имени бригада. Красная Дубрава, Красная поляна, Краснознаменский, Краснянский,

(Красное?), Липовый, Луговой, Малиновка, Малый ярославец, Нагорное, Новая жизнь, Новоторжок, Новый, Озерный, Октябрьский, Первомайское, Пески, Подлесный, Придорожное, Речинский, Садовой, Садовый, Совхоз № 2 (№ 12?) 2-е отделение, Совхоз № 2 (№ 12?) 3-е отделение, Степной, Ударный, Урожайный, Школьный, Ягодный, Ясное. ВСЕГО — 53 наименования.

Школы в Большаковском районе

1

Согласно документам Государственного архива Калининградской области (ГАКО. Ф. 907. Оп. 1. Д. 8; Ф. 907. Оп. 1. Д. 9), в учебных **1952/1953 годах** обнаружены нижеследующие сведения.

Состав учителей Большаковского района

По образованию:
Среднее педагогическое — 98 человек.
Незаконченное высшее — 61 человек.

Высшее — 13 человек.
Не имеющих среднего образования — 2 человека.
ВСЕГО — 174 человека. Из них заочники — 61 человек.
По стажу:
От 1 до 5 лет — 97 человек.
От 5 до 10 лет — 37 человек.
От 10 лет и выше — 40 человек.
ВСЕГО — 176 человек.
По партийности:
Члены КПСС — 23 человека.
Члены ВАКСМ — 78 человек.

Список школ Большаковского района

Название школы	Адрес	Число учащихся на начало и конец учебного года	Фамилия директора
Александровская начальная	пос. Александрово Залесовского с-с.	27–26	Шестакова
Большаковская средняя	Большаково	?	?
Высоковская семилетняя	?	251–217	Юдович
Громовская семилетняя	пос. Громово Большаковского с-с.	78–55	Садуневич
Дачная начальная	пос. Дачный Калиновского с-с.	15–14	Миловидова
Ждановская	пос. Дальний Залесовского с-с	9–7	Тепляков
Заводская начальная	Совхоз № 14, 1-е отд. Большаковского с-с.	16–15	Любимова
Залесовская семилетняя	пос. Залесье Залесовского с-с.	327–299	Вухоросова(?) или Сухачёва
Зеленовская начальная	пос. Зелёный Залесовского с-с.	34–12	А. Иванова
Зеленоборская семилетняя	к-з им. Ворошилова Придорожного с-с.	110–95	Стренадко
Искровская семилетняя	к-з им. Жданова Залесовского с-с	120–97	Кузнецова
Калиновская семилетняя	пос. Калиновка Калиновского с-с.	238–193	Суворова
Кировская семилетняя	пос. Дубровка	66–68	Клеймёнова
Комсомольская начальная	совхоз № 12 Калиновского с-с.	31–29	Гольшнёва
Красно-Дубравинская начальная	к-з им. Молотова Высоковского с-с.	16–21	Кулешова
Майская начальная	пос. Поддубье Большаковского с-с.	15–15	Шершнёва
Малиновская	пос. Малиновка Высоковского с-с.	31–28	Разгуляева
Октябрьская начальная	пос. Октябрьский Залесовского с-с.	11–12	Федотова
Охотская семилетняя	пос. Охотный Большаковского с-с.	119–109	?
Переселенческая семилетняя	пос. Чистополье Прохладненского с-с.	82–75	Смирнова
Подлесная семилетняя	Совхоз № 9, 2-е отд. Калиновского с-с.	106–101	Петров

Большаково. Архив			
Придорожная семилетняя	пос. Придорожное Придорожно-го с-с.	88–84	Зиновьева
Приозёрская начальная	пос. Охотское Большаковского с-с.	60–60	Борисова
Свердловская начальная	пос. Ягодный Залесовского с-с.	31–22	Ипофродитова
Совхозная начальная	пос. Каштановка Залесовского с-с.	31–27	Семененко
Тельмановская начальная	пос. Садовое Придорожного с-с	24–20	Казакова
Чкаловская	пос. Красное Калиновскеого с-с.	132–123	Балукова
Шабалинская начальная	колхоз им. Ленина Большаковско-го с-с.	21–13	Жимкова

2

Ниже приводятся сведения из книги «Директорский корпус» (Фуксон А. М., Кретишин Г. В., Калининград, 2005).

Большаковский РОНО

Савин Иван Осипович (1947–1948).
Осташевич Екатерина Ивановна (1948–1949).
Сурикова Мария Алексеевна (1949).
Осташевич Екатерина Ивановна (1949–1961).
Воронов Иван Леонидович (1960–1961).
Бодякин Н. С. (1961).
Никешин Константин Алексеевич (1961–1962).

Большаковская средняя школа

С 1 сентября 1946 года начала работать Гросс-Скайгирренская семилетняя школа.
В январе 1947 года она стала называться Егорьевской, затем в июле того же года получила современное название. В сентябре 1947 года она реорганизована в среднюю школу. Это одна из сельских школ Калининградской области, имеющая систематизированную, развёрнутую историю своей деятельности за шестьдесят лет.

Директора школы:
Петрачков Георгий Евдокимович (1946).
Власов Сергей Фёдорович (1946–1947).
Осташевич Екатерина Ивановна (1947).
Герасимов Александр Гаврилович (1947).
Зарубин Михаил Яковлевич (1947–1948).
Филонов Валерий Иванович (1948–1955).
Седько Николай Андреевич (1955–1962).
Яковлев Николай Константинович (1962–1980).
Светлов Виктор Александрович (1980–1989).
Овчинников Анатолий Григорьевич (1989–2004).
Близнюк Мария Адамовна с 2004 года.

Высоковская средняя школа

В 1946 году была открыта семилетняя школа, в 1957 году она стала средней, в 1964 году её преобразовали в восьмилетнюю школу. В 1965 году она снова стала средней.

Директора школы:
Стишков (1946–1952).
Юдович Моисей Абрамович (1952–1953).
Золотухин Пантелеймон Петрович (1953–1957).
Малютин Алексей Никифорович (1957–1960).
Булыжникова Евдокия Андреевна (1960–1961).
Венцовский Владимир Александрович (1961–1964).
Коршунова Нина Васильевна (1964).
Янин Степан Прокопьевич (1964–1967).
Вахрушева Тамара Александровна (1967–1977).
Шанько Тамара Лаврентьевна (1977–1980).
Рогожникова Нина Михайловна (1980–1986).
Близнюк Мария Адамовна (1986–1987).
Кучинскене Антонина Павловна (1987–1997).
Чумичева Валентина Николаевна (1997–2002).
Егошина Людмила Петровна с 2003 года.

Залесовская средняя школа

Долгое время школа находилась в составе Большаковского района. В 1965 году передана в Полесский район. В 1977 году построено новое здание.

Директора школы:
Косарева Нина Александровна (1948–1949).
Сухачева Анна Фёдоровна (1949–1954).
Исайкин Иван Александрович (1954–1955).
Ромахин Константин Петрович (1955–1960).
Любимцев Борис Ефимович (1960–1966).
Лалетина Таисия Алексеевна (1966–1967).
Клачек Павел Павлович (1967–1998).
Акимов Виктор Михайлович с 1998 года.

Калиновская средняя школа

В 1946 году открыта как начальная школа. В 1948 году стала семилетней, а впоследствии — средней школой. До 1962 года находилась в составе Большаковского района, передана в Черняховский район.

Директора школы:
Иванова Нина Александровна.
Суворова Мария Дмитриевна.
Рабунский Евгений Самойлович.

Школы в Большаковском районе	
Складнев В. А. Коваленко Ф. М. Игнатьева В. И. Овчинникова Екатерина Николаевна (1976–1977).	Коршак Вячеслав Николаевич (1977–1982). Вахрукшева Т. А. (?–1985). Крохмалёв Ю. И. Тришкин А. Ф. Лошкова Валентина Дмитриевна.

Виаутас Шилас, Генрикас Самбора

БОЛЬШАКОВО (СЛАВСКИЙ РАЙОН), СКАЙСГИРИЙ, ГРОСС СКАЙСГИРРЕН, КРЕУЦИНГЕН (с 1938 года)

Посёлок расположен на пересечении трёх дорог, на берегу реки Двительтес. Здесь находился пункт ночлега крестоносцев по пути из Караялчуса (Кёнигсберг) до Рагаине (Рагнит).

В 1698 году построена церковь и образован церковный приход. Церковь и приход существовали до середины XVIII века. В 1773 году поднялась новая церковь, перестроенная в 1849 году. В 1944 году церковь была повреждена. Сейчас в ней кинозал. В Скайсгире жило много литовцев.

В 1818 году богослужение велось только на литовском языке.

В Скайсгире жил священник, переводчик и создатель молитвенника на литовском языке Мотеюс Вильгельмас. Здесь он и умер 13 марта 1708 года.

В 1726 году из Ючая (Юдчен, сейчас пос. Веселовка Черняховского района) в Скайсгирей приехал священник Адомас Фридрикас Шимельпенигис и проверил точность перевода Катехизиса на литовский язык. В 1735 году он сделал переводы из Библии на литовский язык. Скончался 22 октября 1763 года.

В июле 1886 года литовское общество «Бируте» провело собрание в гостинице «Цаюнюс», где присутствовало 180 человек. Выступили председатель общества Вилли Брожис и его заместитель Мартинос Янкус.

В райне Скайсгирей, в деревнях Говартуос и Кишкяй в 1890 году побывал собиратель народных песен Вилли Кальвайтис. Вот отрывок из одной литовской песни, записанный им:

O kad isaustu balta dienele
Ig uzteketu sviesi saulele,
Rasi pamatyciau savo mergyte
Pas ezereli zlugtuзи skalbiant.

O jei veluciaи labus rytaciус
Ig dovanociаи aukso ziedati.
Bute nebusiu tavo mergyle,
Tikt pasigeresiи aukso ziedaciи.

Утром солнышко проснётся,
День весёлый улыбнётся:
Девушка пойдёт гулять,
В чистой речке полоскать.

Я приду на эту речку:
«На, возьми моё колечко!»
— Я твоей быть не хочу,
А колечко поношу.

Священник местного прихода Ионас Пипирас участвовал в литовском народном движении. Восемь лет он учился в Тильзите, а в 1855–1858 годах — в Кёнигсбергском университете. Потом он побывал в местечках Нидое (Ниде), Изейе, Краупишке (сейчас Ульяново Неманского района), Клайпеде. В Клайпеде он выпускал газету «Ausros zvaigzdeles spin-duliai» («Луч утренней звезды»). Он составлял церковные песнопения на литовском языке, а в своих проповедях призывал прихожан не забывать родной литовский язык. Он ратовал за преподавание литовского языка в школах Восточной Пруссии. В 1912 году он скончался и похоронен перед церковью.

Перед войной Скайсгирей был известен как место ярмарок. Окрестные жители торговали лошадьми, свиньями, зерном, фруктами, овощами, сливочным маслом, ягодами (особенно вишней). Покупатели приезжали из Рагнита, Тильзита и даже из Берлина!

В 1848 году из 9 537 жителей местечка было 4 253 литовца, то есть 44,6 %. В 1870 году литовцев было 20 %, в 1912 году — 22 %. В 1905 году в Скайсгире было 2 468 жителей, но только 158 человек могли говорить по-литовски.

Печатается по изданию:

Mazosios Lietuvos kulturos pedsakai [Следы культуры Малой Литвы], Вильнюс, 1990.

Перевод с литовского: Бируте Станкевичене, 1991.

БОЛЬШАКОВСКИЙ СЕЛЬСКИЙ СОВЕТ

Большаковский сельский совет образован 25.07.1947 года.

– с 17.01.1992 года — Большаковская сельская администрация;

– с октября 1997 года — Большаковский сельский округ;

– с декабря 2005 года — Большаковский территориальный отдел администрации МО «Славский городской округ»;

– с декабря 2008 года — Большаковское сельское поселение МО «Большаковское сельское поселение».

Руководители Большаковского сельского совета

1. Фомин Иван Васильевич (январь 1948 — март 1949 гг).

2. Михалев Михаил Иванович (апрель 1949 — декабрь 1950 гг).

3. Костерев Василий Иванович (январь 1951 — январь 1953 гг).

4. Вербицкий Михаил Георгиевич (февраль — сентябрь 1953 г).

5. Чижов Иван Кузьмич (октябрь 1953 — декабрь 1954 гг).

6. Румянцева Наталья Ивановна (20 января 1955 — август 1958 гг).

7. Петренко Николай Харитонович (сентябрь 1958 — май 1973 гг).

8. Матураев Алексей Абросимович (июнь 1973 — январь 1979 гг).

9. Румянцев Александр Константинович (январь 1980 — апрель 1986 гг).

10. Фомин Валентин Николаевич (май — ноябрь 1986 г).

11. Харьков Николай Иванович (январь 1987 — март 1988 гг).

12. Матураев Алексей Абросимович (апрель 1988 — октябрь 1996 гг).

13. Кимелев Владимир Николаевич (ноябрь 1996 — февраль 2007 гг).

14. Фомин Валентин Николаевич (март — август 2007 г).

15. Нормантас Антанас Зигмо (август 2007 — март 2011 гг).

16. Кимелев Владимир Николаевич (апрель — ноябрь 2011 г).

17. Румянцева Анна Анатольевна (декабрь 2011 г. — настоящее время).

По данным начальника архивного отдела администрации МО «Славский муниципальный район» Г. Н. Гвозденко.

М. Н. Довыденко

Зав. архивохранилищем ОГКУ ГАНИКО

Большаковский район и председатели его райисполкома

Первым годом хозяйствования для жителей Большаковского района стал 1947 год. Дело в том, что образовался он позже других — в результате разукрупнения Черняховского и Славского районов по Указу Президиума Верховного Совета РСФСР «Об административно-территориальном устройстве Калининградской области» от 25 июля 1947 года¹. Одновременно с райкомом партии в новом районе был образован и районный исполнительный комитет Совета депутатов трудящихся.

Территория района простиралась на 630 км² или 63 тыс. га. Из них пахотные земли составляли 18 тыс. га; луга — 8,8 тыс. га; пастбища и выгоны — 12,5 тыс. га; торфоболота — 6 тыс. га; болота — 1 тыс. га; вода — 7 тыс. га; прочее (дороги, населённые пункты и так далее) — 4,2 тыс. га. Большаковский район по своим природным данным являлся сельскохозяйственным. Изначально в него вошли 4 совхоза и 20 колхозов. Все колхозы насчитывали 952 хозяйства, с населением 5 584 человек. Их земельные угодья составляли 16 191 га, в том числе около 7 тыс. га пахотной земли².

На территории района к июню 1948 года проживали 10 996 человек русского населения и 1 380 немцев. В районе к этому времени были организованы 22 колхоза, 4 совхоза и крупное подсобное хозяйство военторга Прибалтийского военного округа. Действовали 2 машинно-тракторные станции с тракторным парком в 10 ХТЗ-НАТИ и 2 Универсала³.

Промышленных предприятий в районе не было. Действовал лишь один маслозавод, который не мог удовлетворить потребности района. Колхозы и совхозы производили переработку молочных продуктов домашним способом. По мнению руководства, в районе должно было быть три новых маслозавода⁴.

Попутно с заселением в пос. Большаково начинала развиваться местная промышленность. Приступил к работе Райпромкомбинат. В его составе открылись пошивочная, сапожная, столярная мастерские и другие предприятия бытового обслуживания населения. Кроме того, был организован Пищеккомбинат. В его ведомстве находился рыбный промысел, кондитерская и подсобное хозяйство.

Населению района предстояло вступать в первую зиму на чужой земле. Заготовку дров и другого топлива для населения и организаций, а также деловой древесины вполне успешно осуществлял райтоп⁵.

Вновь образованному району от прежних хозяев этой земли не досталось ни одной действующей мельницы. Молоть зерно приходилось вручную. Хотя в наличии имелись сразу два законсервированных мелькомбината, полностью оснащённых всем необходимым оборудованием. Об этом первый секретарь Большаковского РК ВКП(б) Анциферов И. А. сигнализировал в обком партии, пытаясь исправить положение⁶.

В районе в 1948 году действовали 17 начальных школ, где обучались 975 ребят, одна семилетняя и одна средняя. В сентябре 1948 года должны были открыться ещё 2 начальных школы и 4 семилетки.

В пос. Большаково работали библиотека и единственный в районе кинотеатр. На все колхозы и совхозы приходились 5 клубов и столько же изб-читален, которые остро нуждались в литературе. Райцентру не хватало дома культуры, но на 1948 год строительство его даже не планировалось.

Особенно плохо обстояли дела с медицинским обслуживанием населения. В районе имелись: райбольница на 25 коек, 2 амбулатории, 7 фельдшерско-акушерских пунктов. Не было ни одного родильного дома. Женщи-

ны рожали дома с повитухами. На всё население Большаковского района было всего два врача. Из-за отсутствия персонала фактически не работали Высоковская участковая больница, женская и детская консультации, все кабинеты поликлиники.

Сам райцентр разместился в небольшом сильно пострадавшем от войны посёлке. К 1948 году кое-как властям удалось разместить районные учреждения. Ощущался острый дефицит жилья, хотя домов в посёлке было достаточно, но все они нуждались в ремонте, а средств на эти цели выделялось слишком мало⁷.

Проблемной была и энергетика района. В июне 1948 года Анциферов в своей аналитической записке в обком указывал: «Район до сих пор не электрифицирован. Собственными силами восстановили высоковольтную сеть от райцентра до распределительной подстанции Куришгафской системы и оказали помощь в восстановлении её трассы, рассчитанной на ввод в эксплуатацию водонасосных станций, расположенных в Славском и Большаковском районах. Однако управление Калининград-энерго прекратило все работы по восстановлению линии...»⁸.

Таков был организационный период Большаковского района. Теперь обратимся к председателям райисполкома.

Первым председателем исполкома Большаковского районного Совета депутатов трудящихся решениями бюро обкома ВКП(б) от 6 и 12 июля 1947 года был утверждён **Семён Павлович Юматов**⁹. О нём сведений в документах ОГКУ ГАНИКО, к сожалению, почти нет. Судя по командировочному удостоверению № 6474, можно предположить, что прибыл Семён Павлович в наши края из Горьковской области 21 июля 1947 года. Командировало его в Калининградскую область Управление кадров ЦК ВКП(б) с рекомендацией: «Использовать на руководящей советской работе». Рядом карандашом приписано: «В область — на пред. РИКа»¹⁰. Из списка депутатов, рекомендуемых в состав Большаковского райсовета, выясняется, что родился Юматов в 1899 году и образование имел низшее¹¹.

Между тем, задачи перед первым председателем райисполкома стояли наисложнейшие. Именно ему предстояло вдохнуть жизнь в производство, обеспечить сносные бытовые

условия для существования всех жителей Большаковского района и бесперебойное их снабжение всем необходимым. Поднять на должный уровень здравоохранение, народное образование, торговлю, решить проблемы энергообеспечения района, телефонизации, радиофикации, и многие другие.

Районным исполнительным комитетом Юматов руководил до апреля 1948 года, 31 марта 1948 года постановлением бюро обкома ВКП(б) он был освобождён от должности¹². 27 апреля бюро Большаковского РК ВКП(б) утвердило его на должность заведующего районным финансовым отделом. Председателем райисполкома 27 апреля 1948 года постановлением бюро Большаковского райкома партии был утверждён **Григорий Степанович Тремасов**¹³.

А Семён Павлович Юматов остался жить и работать в Большаковском районе. В документах его имя упоминается довольно часто. То Юматова избирают председателем районной окружной избирательной счётной комиссии¹⁴, то лектором, то пропагандистом и так далее. В феврале 1950 года постановлением бюро Большаковского райкома партии Семён Павлович Юматов был освобождён от должности заведующего райфо на основании поданного им заявления, по состоянию здоровья. На том же заседании бюро рассматривался вопрос о снятии Юматова с партийного учёта в связи с выездом в Арзамасский район Горьковской области. Учитывая серьёзность заболевания (туберкулёз лёгких), против его переезда бюро не возражало¹⁵.

Г. С. Тремасов родился в 1903 году, в селе Большое Калининское, Елховского района, Куйбышевской области в семье крестьян-батраков, которые работали по найму у кулаков. С 10-летнего возраста стал батраком и Григорий. Работа по найму для него продолжалась до 1927 года, когда он перебрался на жительство в Красный Городок Куйбышевской области. Устроился работать истопником в школе, и поступил учиться в педагогический техникум. В 1929 году вступил в партию. Учёбу закончил в 1931 году и был направлен РК ВКП(б) работать секретарём парткома совхоза имени Горького. Через год был командирован на учёбу в коммунистический ВУЗ, где прослушал три семестра, после чего был направлен на партийную работу инструктором Ново-Буянского райкома ВКП(б) Куйбышевской

⁷ ГАНИКО. Ф. 1. Оп. 2. Д. 44. Л. 59.⁸ Там же.⁹ Там же. Оп. 1. Д. 21. Л. 35.¹⁰ Там же. Д. 576. Л. 81-81об.¹¹ Там же. Ф. 391. Оп. 1. Д. 3. Л. 56.¹ ГАНИКО Ф. 1. Оп. 2. Д. 2. Л. 37.² Там же Ф. 391. Оп. 1. Д. 1. Л. 33.³ Там же. Д. 44. Л. 56.⁴ Там же. Л. 58.¹² Там же. Ф. 1. Оп. 2. Д. 12. Л. 111.¹³ Там же. Ф. 391. Оп. 1. Д. 9. Л. 74.¹⁴ Там же. Д. 10. Л. 108; Д. 16. Л. 9, 14, 33, 66.¹⁵ ГАНИКО. Ф. 391. Оп. 1. Д. 30. Л. 27 об.-28.

области (1934–1936 годы). До 1938 года Григорий Степанович работал вторым секретарём Сенгилеевского райкома ВКП(б) Куйбышевской области.

В 1938 году началось строительство Куйбышевского гидроузла на Волге, куда в числе 500 партийных и советских работников Тремасов был мобилизован. До начала Великой Отечественной войны Григорий Степанович служил в Куйбышеве комиссаром отряда конвойных войск. Позже добровольцем ушел на фронт. Сначала служил комиссаром фронтового склада ГСМ, с октября 1943 года служил парторгом 370-й стрелковой дивизии 1-го Белорусского фронта. В этой должности он и закончил войну. За успешное выполнение боевых заданий Тремасов был награждён орденами: Красной Звезды и Отечественной войны (обеих степеней), четырьмя медалями¹⁶.

С мая 1945 по 1947 год Г.С. Тремасов служил в Германии заместителем командира воинской части по политической части. Потом был демобилизован и направлен управлением кадров ЦК ВКП(б) в Калининградскую область. Сначала работал заместителем начальника Славского районного управления по гражданским делам, с июня того же года — заместителем председателя Славского райсовета депутатов трудящихся¹⁷, а с 27 апреля 1948 по сентябрь 1950 год — председателем Большаковского райисполкома. Постановлением бюро обкома партии от 16 сентября 1950 года Тремасов был освобождён от этой должности и утверждён инструктором планово-финансово-торгового отдела Калининградского обкома ВКП(б)¹⁸, а 19 октября 1951 года — инструктором отдела рыбной промышленности ОК ВКП(б). С 20 апреля 1953 года он стал инструктором промышленно-транспортного отдела обкома партии¹⁹. В 1954 году по состоянию здоровья Григорий Степанович стал пенсионером²⁰, но трудиться не переставал. Постановлением бюро ОК КПСС 25 марта 1955 года он был освобождён от работы в аппарате обкома партии и 24 мая 1955 года постановлением ГК КПСС его утвердили на должность секретаря партийной организации Калининградского рыбоконсервного комбината²¹. Закончил свою трудовую биографию Григорий Степанович в должности старшего инженера по кадрам и

спецработе в управлении целлюлозно-бумажной промышленности Калининградского совнархоза, куда был соответствующим приказом принят 8 июля 1957 года²².

На посту председателя Большаковского райисполкома Тремасова сменил **Карапет Карпович Тациев**. Председателем райисполкома он пробыл менее года. Уже в июне 1951 года бюро обкома партии освободило его «по личной просьбе по состоянию здоровья и семейным обстоятельствам»²³. Об этом человеке сведений в документах осталось совсем мало. Известно лишь, что в партии он состоял с 1930 года, образование имел незаконченное высшее²⁴.

Не везло району с председателями райисполкома. Долго на этом месте никто не мог удержаться, и часто должность была вакантной. Этому явлению несложно найти объяснение. Ещё в 1948 году первый секретарь райкома партии И.А. Анциферов сигнализировал в обком партии о том, что отдел кадров обкома недостаточно контролирует подбор кадров областными организациями. Из-за этого Большаковскому району, как позднее всех образовавшемуся, присылали работников, уже проштрафившихся в других районах²⁵. В Большаковском районе таковыми оказались: заведующий райздравотделом, начальник стройконторы, заведующий райсельхозотделом, ряд торговых работников, несколько председателей колхозов и др. Махинации этих людей очень дорого обходились району. Растраты, хищения, различные экономические авантюры в итоге ставили в вину председателям райисполкома. Обком снимал их с обидной формулировкой «как не справившихся».

Дольше задержался на этом посту **Иван Осипович Савин**, который работал в Большаковском райисполкоме, начиная с момента организации, более того, последние годы успешно замещал по очереди двух председателей²⁶.

Родился И.О. Савин 20 февраля 1909 года в селе Большое Загорино Владимирской губернии (сейчас Горьковская область), в семье крестьян-бедняков. В 1927 году окончил школу и поступил на работу в село Чунково Вачского района Горьковской области заведующим избой-читальней. Вскоре грамотного парня односельчане избрали председателем сельского Совета, в этой должности Иван Савин работал до сентября 1929 года, когда его

избрали председателем районного отдела союза советских торговых служащих. В 1930 году, когда в родном селе Большое Загорино был образован колхоз, земляки избрали Ивана Савина председателем.

В ноябре 1931 года он был призван на службу в Красную армию. Служил в городе Детское Село (сейчас Пушкин), в команде одногодичников. Через год экстерном сдал экзамены за Ленинградское артиллерийское училище. Был направлен в Лугу в 1-й корпусной артиллерийский полк командиром разведывательного взвода. В 1933 году после окончания службы в армии по путевке политуправления МВО и по собственному большому желанию поступил учиться в Ленинградскую высшую сельскохозяйственную коммунистическую школу. Через год перевелся в такую же школу в город Горький. Закончил обучение в 1936 году и был направлен Горьковским обкомом партии в Сосновский район директором межрайонной колхозной школы.

Работа в школе побуждала к повышению собственного образования. Иван Осипович Савин поступил на заочное отделение Московского государственного института истории, философии и литературы на исторический факультет. По линии военкомата попутно прошел переподготовку в авиачасти. Получил новую военную специальность — лётчик-наблюдатель.

В 1938 году его направили работать директором средней школы в Сосновский район. Через год избрали депутатом Сосновского районного совета и утвердили заведующим РОНО.

Великая Отечественная война Ивана Осиповича застала на военных сборах командного состава авиации. Его направили в 173-й авиаполк, который оборонял Москву. Службу начал штурманом, позже был избран секретарём партбюро авиаполка. В декабре 1942 года Савина по приказу МВО направили служить комиссаром отдельного истребительного противотанкового дивизиона 2-й Минской бригады. Далее он служил заместителем командира 2-й отдельной лыжной бригады. В мае 1943 года после расформирования бригады Савин был направлен интендантом 28-й зенитной дивизии 1-го Белорусского фронта.

В апреле 1944 года его направили на должность помощника командира полка 12-й артиллерийской дивизии 1-го Белорусского фронта. Войну закончил в Германии, служил до 1946 года. Его боевой путь был отмечен двумя орденами: Красной звезды и Отечественной войны II степени; тремя медалями²⁷. Демоби-

лизовавшись, вернулся в Горький. Устроился инспектором учебно-методической работы областного управления трудовых резервов. После сокращения штатов в январе 1947 года выехал в Воронежскую область, в Новошахтёрский район, где стал директором семилетней школы в селе Троицкое.

В июне 1947 года райкомом, обкомом партии и Министерством просвещения был командирован в Калининградскую область заведующим РОНО Большаковского района. В декабре 1948 года Ивана Осиповича Савина избрали депутатом райсовета, а затем заместителем председателя райисполкома²⁸. В сентябре 1951 года на сессии Большаковского районного совета депутатов трудящихся И.О. Савин избран председателем райисполкома²⁹. На этом посту Савин пробыл до ноября 1954 года, когда Большаковский РК КПСС в целях укрепления колхоза имени Калинина руководящими кадрами рекомендовал его на должность председателя³⁰. В августе 1957 года «за достижение высокого уровня производства продуктов животноводства на 100 гектаров сельскохозяйственных угодий и увеличение сдачи их государству...» Иван Осипович Савин был награждён орденом Ленина³¹ и Большой Золотой медалью Всесоюзной сельскохозяйственной выставки³².

В 1959 году были объединены в один колхоз две сельхозартели — имени Калинина и «Первомайская». Руководителем объединенного колхоза «Дружба» стал И.О. Савин³³. Председателем этого колхоза он работал до ноября 1963 года³⁴.

Следующим председателем Большаковского райисполкома стал **Василий Васильевич Шкурин**. Родился он в 1906 году в слободе Новоселовка Пролетарского района Ростовской области в семье батраков. Родители работали по найму у помещиков. В 1914 году отца мобилизовали в царскую армию, а Василий с матерью перебрались в пос. Зимовники того же района.

Там мальчик учился в начальной школе. До 1925 года он работал в хозяйстве своего отца. Позже, до 1929 года, Василий работал гонщиком скота в конторе «Севкавмясо» Ростовской области.

¹⁶ Там же. Ф. 1. Оп. 34. Д. 362. Л. 2–3.

¹⁷ Там же. Л. 7.

¹⁸ Там же. Л. 13.

¹⁹ Там же. Л. 17, 19.

²⁰ Там же. Оп. 32. Д. 29. Л. 86.

²¹ Там же. Оп. 34. Д. 362. Л. 21, 22.

²² Там же. Л. 26–27.

²³ Там же. Оп. 9. Д. 10. Л. 74.

²⁴ Там же. Ф. 391. Оп. 1. Д. 31. Л. 93.

²⁵ ГАНИКО. Ф. 1. Оп. 2. Д. 44. Л. 65.

²⁶ Там же. Оп. 104. Д. 2694. Л. 8.

²⁷ Там же. Л. 10.

²⁸ ГАНИКО. Ф. 1. Оп. 104. Д. 2694. Л. 5–6.

²⁹ Там же. Л. 12.

³⁰ Там же. Л. 17.

³¹ Там же. Л. 24.

³² Там же. Л. 25.

³³ Там же. Л. 26.

³⁴ Там же. Л. 32.

В 1929 году поступил на службу в органы милиции. Работал милиционером в Зимовническом райотделе до апреля 1931 года. Потом с семьей перебрался в станицу Марьянскую Краснодарского края, где до февраля 1934 года работал участковым инспектором. В ноябре 1934 года окончил Новочеркасскую школу среднего начсостава милиции, после чего был командирован в Армянский район Краснодарского края, село Шаумян. Здесь Василий Васильевич Шкурин начинал работать уполномоченным уголовного розыска, затем начальником районного отделения милиции.

В октябре 1938 года В. В. Шкурин был направлен учиться в Московскую Центральную школу милиции. Окончил её в октябре 1939 года и был направлен в Гулькевичский район Краснодарского края, где по август 1942 года работал начальником районного отделения милиции. В августе 1942 года в Гулькевичский район пришли оккупанты. В это время Шкурин принимал участие в партизанском движении на Кавказе, был командиром пулемётного взвода партизанского отряда «Черноморец»³⁵, затем его назначили начальником Лазаревского райотдела милиции. После освобождения Гулькевичского района вернулся в Гулькевичи и в марте 1943 года постановлением Краснодарского ОК ВКП(б) был утверждён вторым секретарём местного райкома партии, членом бюро которого он состоял с 1941 года.

В марте 1944 года Шкурин был направлен на работу в Апшеронский райком ВКП(б). В июне 1946 года решением ЦК ВКП(б) направлен на работу в Калининградскую область. Начинал в Ладушкинском районе. По апрель 1947 года работал заместителем по политической части районного гражданского управления. Позже Василия Васильевича утвердили на должность председателя Ладушкинского райисполкома³⁶. В августе 1950 года он был избран первым секретарём Ладушкинского райкома партии³⁷, а в июле 1952 года направлен на учёбу в Ленинградскую высшую партийную школу³⁸. После окончания учёбы, в июле 1954 года, В. В. Шкурина утвердили заместителем заведующего сельхозотделом Калининградского обкома КПСС. В ноябре того же года он стал председателем Большаковского райисполкома³⁹. Работал успешно и труд его был отмечен высокими наградами.

За достижение высокого уровня производства продуктов животноводства на 100 гектаров сельскохозяйственных угодий и увеличение сдачи их государству в 1956 и первом полугодии 1957 годов В. В. Шкурин был награждён орденом Трудового Красного Знамени⁴⁰, Малой Золотой медалью Всесоюзной сельскохозяйственной выставки⁴¹. Кроме того, Василий Васильевич Шкурин был награждён медалями «За оборону Кавказа», «За доблестный труд в Великой Отечественной войне 1941–1945 гг.»⁴².

В связи с выходом Шкурина на пенсию в сентябре 1961 года на должность председателя Большаковского райисполкома был утверждён **Валентин Иванович Мосин**⁴³. Родился он 20 мая 1922 года, в деревне Одинок Новосельского района Орловской области, в крестьянской семье. В 1929 году семья вступила в колхоз. Валентин закончил семилетку, а затем поступил в зооветеринарный техникум в городе Трубчевске Брянской области, который закончил в 1941 году. В октябре 1941 года его призвали в армию. Сначала Валентин Мосин служил рядовым запасного полка, а с июня 1942 года ветеринарным фельдшером. Военная служба проходила в частях 3-й армии, после войны — в частях 11-й гвардейской армии Прибалтийского военного округа.

Демобилизовался Мосин в 1948 году с должности ветеринарного фельдшера военного совхоза № 1 и решил остаться в Калининградской области. Устроился ветфельдшером в племсовхоз № 46 Зеленоградского района. В сентябре 1949 года Валентина Ивановича решением бюро РК ВКП(б) перевели на работу в аппарат райкома партии, инструктором сельхозотдела. С августа 1950 года Мосина утверждают заведующим райсельхозотдела Зеленоградского райисполкома.

В декабре 1952 года его направляют на такую же должность в Калининградский район. Через год В. И. Мосина утверждают председателем Калининградского районного исполнительного комитета. Пять лет руководил он районным советом. В 1958 году обком партии направил его в Ленинград в высшую партийную школу. По окончании её, в 1961 году, Мосина утвердили председателем Большаковского райисполкома⁴⁴. Ему было суждено стать его последним председателем. Дело в том, что 1 декабря 1962 года бюро Калининград-

ского обкома КПСС приняло постановление «О перестройке организационной структуры партийного руководства промышленностью и сельским хозяйством области». В результате в Калининградской области было проведено укрупнение существующих административных сельских районов и вместо шестнадцати создано восемь. Большаковский район полностью вошёл в состав Славского района⁴⁵.

В итоге в январе 1963 года В. И. Мосин был утверждён начальником Славского колхозно-

совхозного управления⁴⁶. В январе 1965 года Валентина Ивановича Мосина утвердили первым секретарём Зеленоградского райкома партии, на этом посту он трудился до сентября 1987 года, до ухода на пенсию. Боевой и трудовой путь Мосина был отмечен высокими правительственными наградами: орденами Ленина, Отечественной войны II степени, двумя орденами Трудового Красного Знамени, орденом Красной Звезды и многими медалями⁴⁷.

³⁵ Там же. Оп. 34. Д. 541. Л. 2.

³⁶ Там же. Л. 3–4об.

³⁷ ГАНИКО. Ф. 1. Оп. 34. Д. 541. Л. 17.

³⁸ Там же. Л. 21.

³⁹ Там же. Л. 26.

⁴⁰ Там же. Л. 28.

⁴¹ Там же. Л. 29.

⁴² Там же. Л. 24.

⁴³ Там же. Л. 30.

⁴⁴ Там же. Оп. 96. Д. 12. Л. 6–7.

⁴⁵ Там же. Оп. 37. Л. 5–6.

⁴⁶ Там же. Л. 4.

⁴⁷ Там же. Оп. 96. Д. 12. Л. 47.

Н. Я. Смирнова

Главный архивист ОГКУ ГАНИКО

ПЕРВЫЕ СЕКРЕТАРИ БОЛЬШАКОВСКОГО РАЙКОМА КПСС

1947 год — Трушин Александр Дмитриевич.
1947–1950 годы — Анциферов Иван Александрович.
1950–1954 годы — Юдин Алексей Фёдорович.
1954–1956 годы — Антонов Анатолий Иосифович.
1956–1961 годы — Юдин Алексей Фёдорович.
1961–1962 годы — Санин Дмитрий Максимович.

Большаковский район с центром в населённом пункте Большаково (бывший Гросс Скайс-гиррен) был образован 25 июля 1947 года Указом Президиума Верховного совета в связи с разукрупнением Черняховского и Славского районов¹.

Вся организационная и политическая власть, руководство первичными партийными организациями были возложены на Большаковский райком партии. Решением бюро Калининградского обкома ВКП(б) от 12 августа 1947 года первым секретарем Большаковского райкома ВКП(б) был утверждён **Александр Дмитриевич Трушин**².

В Калининградскую область А. Д. Трушин прибыл 20 июля 1947 года по направлению Центрального Комитета ВКП(б) из Горьковской области, командировочное удостоверение № 6332³. В должностной карточке секретарей Большаковского райкома партии имеются сведения о том, что А. Д. Трушин был отозван в распоряжение ЦК КПСС, проработав первым секретарём до 25 сентября 1947 года. Других сведений об А. Д. Трушине в ОГКУ ГАНИКО на хранении нет.

На заседании бюро Калининградского обкома ВКП(б) 25 сентября 1947 года был утверждён состав Большаковского райкома ВКП(б) и первый секретарь райкома — **Иван Александрович Анциферов**⁴.

Родился И. А. Анциферов в пос. «Пролетарий» Серпуховского района Московской области в 1904 году в семье рабочих⁵. Трудовую деятельность начал в 14 лет приёмщиком шерсти на суконной фабрике «Пролетарий». В 1922 году И. А. Анциферов был направлен на курсы комсомольских работников в Губполитшколу ВЛКСМ в Москву.

После окончания школы с 1923 года работал секретарём ячейки ВЛКСМ фабрики «Пролетарий» Серпуховского района, ответственным секретарём редакции районной газеты «Красный пахарь» города Волоколамска, инспектором политпросветотдела в городе Раменском Московской области, заведующим культпроп-отдела Бронницкого райкома ВКП(б) Московской области⁶.

В 1929–1930 годах во время сплошной коллективизации сельского хозяйства руководство Бронницкого райкома ВКП(б) допустило перегибы, объявив двухнедельник коллективизации. За эти ошибки И. А. Анциферов, как и другие ответственные работники райкома, был снят с работы Коломенским окружкомом ВКП(б)⁷. С марта по июль 1931 года работал токарем Коломенского машиностроительного завода. В августе 1931 года вновь выдвинут на партийную работу, был избран парторгом дизельного цеха Коломенского машиностроительного завода в городе Коломне Московской области.

В 1935–1936 годах Иван Александрович учился на курсах марксизма-ленинизма при МК ВКП(б) в Москве. После окончания курсов в феврале 1936 года направлен в Касимовский райком ВКП(б), где работал вторым, затем первым секретарём райкома. С августа 1938 года И. А. Анциферов работал помощником директора авиапромышленного завода № 168 в городе Рязани, а в марте 1940 года вновь перешёл на партийную работу — был

избран секретарём партбюро Рязанского завода «Рязсельмаш» и являлся членом бюро Рязанского горкома ВКП(б)⁸.

В начале Великой Отечественной войны Иван Александрович был призван в ряды Красной Армии. На фронте был политработником: комиссар 615-го отдельного строительного батальона (Московский военный округ), секретарь парткомиссии 102-й отдельной морской стрелковой бригады (Ленинградский фронт), секретарь парткомиссии политотдела 43-й Краснознаменной Тартуской стрелковой дивизии (Ленинградский фронт и Приволжский военный округ), участвовал в боях по освобождению Ленинграда от блокады, по освобождению Советской Прибалтики⁹.

После войны И. А. Анциферов продолжает свою партийную карьеру, работая заведующим отделом пропаганды и агитации Молотовского райкома ВКП(б) в городе Куйбышеве.

В Калининградскую область Иван Александрович был направлен Центральным Комитетом ВКП(б) в марте 1947 года на руководящую партийную работу, командировочное удостоверение № 5954¹⁰. В начале он работал вторым секретарём Славского райкома ВКП(б), а с 25 сентября 1947 года — первым секретарём Большаковского райкома ВКП(б) Калининградской области.

За время работы первым секретарём Большаковского райкома партии с 1947 по 1950 год И. А. Анциферов показал себя опытным партийным работником, повседневно и глубоко вникал в работу колхозов, уделял много внимания дальнейшему организационному укреплению первичных парторганизаций.

В январе 1950 года Калининградский обком ВКП(б), решая вопрос об укреплении руководства в Озёрском райкоме ВКП(б), счёл целесообразным направить туда И. А. Анциферова, который к этому моменту на партийной работе находился уже более 11 лет, проявил себя способным работником, знающим партийную работу и сельское хозяйство¹¹. Озёрский район, возглавляемый Анциферовым с 1950 по 1955 год, был в числе передовых районов области, колхозы района перевыполняли план развития животноводства, ежегодно увеличивали посевные площади.

После окончания годичных курсов переподготовки руководящих партийных, советских работников при Высшей партийной школе

ЦК КПСС в декабре 1955 года в целях укрепления партийного руководства Гурьевского района Иван Александрович был рекомендован в состав Гурьевского райкома КПСС и избран первым секретарём¹². В августе 1957 года И. А. Анциферов был награждён орденом Ленина, а в феврале 1958 года — Большой Золотой медалью и премирован часами «Победа» за достижение высокого уровня производства продуктов животноводства¹³.

В должности первого секретаря Гурьевского райкома КПСС Иван Александрович проработал до выхода на пенсию в 1959 году. И. А. Анциферов имел следующие правительственные награды: орден Ленина, орден Отечественной войны II степени, медали: «За отвагу», «За оборону Ленинграда», «За победу над Германией в Великой Отечественной войне 1941–1945 годов»¹⁴.

Постановлением Калининградского обкома ВКП(б) от 2 марта 1950 года первым секретарём Большаковского райкома партии был утверждён **Алексей Федотович Юдин**¹⁵.

А. Ф. Юдин родился в 1909 году в семье крестьянина-середняка в деревне Охотино Загорского района Московской области¹⁶. После окончания сельской школы в 1921 году работал в хозяйстве родителей. В 1926–1928 годах учился в столярно-ремесленном училище, получил специальность столяра. В 1929 году Юдин являлся членом инициативной группы по организации колхоза, в марте 1931 года вместе с родителями вступил в колхоз, где работал сначала рядовым колхозником, затем бригадиром и членом правления.

В сентябре 1933 года по направлению Загорского районного комитета партии Алексей Федотович был принят в Высшую коммунистическую сельскохозяйственную школу в городе Рязани, после окончания которой в 1935 году, работал пропагандистом в Загорском райкоме партии, секретарём парторганизации колхоза «Смычка» Загорского района Московской области, инструктором Загорского райкома партии¹⁷.

В 1939 году по решению бюро райкома партии А. Ф. Юдин был направлен на работу заместителем директора по политчасти Хотьковской МТС (Загорский район, Московской области). В 1941 году снова был переведен в

¹ ГАНИКО. Ф. П-1. Оп. 2. Д. 2. Л. 37.² Там же. Оп. 1. Д. 21. Л. 50.³ Там же. Д. 57в. Л. 116.⁴ Там же. Д. 22. Л. 96.⁵ Там же. Оп. 34. Д. 474. Л. 1.⁶ Там же. Л. 10б.⁷ Там же. Л. 3.⁸ ГАНИКО. Ф. П-1. Оп. 34. Д. 474. Л. 4, 5.⁹ Там же. Л. 10б., 5.¹⁰ Там же. Оп. 1. Д. 57г. Л. 6.¹¹ Там же. Оп. 34. Д. 474. Л. 120б., 13.¹² Там же. Л. 180б., 19.¹³ Там же. Л. 22, 23.¹⁴ Там же. Л. 25, 27.¹⁵ ГАНИКО. Ф. П-1. Оп. 52. Д. 123. Л. 8.¹⁶ Там же. Л. 5.¹⁷ Там же. Л. 30б.

аппарат райкома партии, где работал сначала инструктором, затем заведующим оргинструкторским отделом райкома.

В октябре 1941 года А. Ф. Юдин был направлен политруком строительного батальона по сооружению оборонительной линии на дальних подступах к Москве, который находился под городом Серпуховым. В феврале 1942 года, после разгрома немецких войск под Москвой, батальон был расформирован, а Алексей Федотович вновь был направлен на работу в райком партии¹⁸.

В 1948 году после окончания Московской межобластной партийной школы А. Ф. Юдин был направлен в Звенигородский райком партии (Московская область), где работал вторым секретарём. В январе 1950 года по распоряжению ЦК ВКП(б) он был направлен в распоряжение Калининградского обкома, который рекомендовал Юдина на работу в Большаковский райком партии¹⁹. В должности первого секретаря Большаковского райкома партии А. Ф. Юдин проработал со 2 марта 1950 до 25 мая 1954 года, затем постановлением Калининградского обкома КПСС был утверждён заведующим отделом совхозов обкома КПСС²⁰.

В апреле 1956 года отдел совхозов Калининградского обкома КПСС был упразднён, и Алексей Федотович был вновь рекомендован на должность первого секретаря Большаковского райкома КПСС, где проработал до августа 1961 года²¹.

В августе 1957 года Алексей Федотович Юдин Указом Президиума Верховного совета СССР был награжден орденом Трудового Красного Знамени за достижение высокого уровня производства продуктов животноводства и увеличение сдачи их государству в 1956 году и первом полугодии 1957 года²².

В августе 1961 года А. Ф. Юдин по возрасту и состоянию здоровья, по его личной просьбе, был освобождён от должности первого секретаря Большаковского райкома КПСС и утверждён членом партийной комиссии Калининградского обкома КПСС. На этот момент Алексей Федотович находился на партийной работе более 22 лет, из них более 11 лет в Калининградской области. Первым секретарём Большаковского райкома КПСС он проработал более 9 лет²³.

А. Ф. Юдин был награждён правительственными наградами: орденом Трудового Красного Знамени, медалями «За оборону Москвы» и «За победу над Германией в Великой Отечественной войне 1941–1945 годов»²⁴.

Постановлением пленума Большаковского райкома КПСС от 2 июля 1954 года первым секретарём был избран **Анатолий Иосифович Антонов**²⁵.

А. И. Антонов родился в 1916 году в городе Юрьевце Ивановской области в семье служащих²⁶. После окончания средней школы в 1936 году поступил в Ивановский сельскохозяйственный институт на агрономический факультет. В 1939 году по призыву И. В. Сталина ушел добровольцем-лыжником на войну с белофиннами, где находился по апрель 1940 года, участвовал в боях в составе 17-го отдельного лыжного батальона.

По возвращении с фронта А. И. Антонов продолжил учёбу в институте, который закончил в 1941 году, был призван в ряды РККА, где находился до июля 1946 года. В период Великой Отечественной войны участвовал в боях на Западном, Калининском, Центральном и 2-м Белорусском фронтах, в 1942 году закончил училище зенитной артиллерии в городе Горьком. В 1945–1946 годах проходил службу в Польше в составе Северной группы войск²⁷.

В июле 1946 года Анатолий Иосифович был демобилизован как специалист сельского хозяйства, а в августе направлен по путёвке Министерства сельского хозяйства в Калининградскую область в качестве старшего агронома на Славскую МТС. С апреля 1947 по июль 1952 года работал директором МТС, затем был избран секретарём Большаковского райкома партии по зоне Высоковской МТС²⁸.

Первым секретарём Большаковского райкома КПСС А. И. Антонов работал со 2 июня 1954 по 9 апреля 1956 года. В целях укрепления инструкторской группы райкома КПСС, в апреле 1956 года А. И. Антонов был избран секретарём райкома по зоне 1-й Славской МТС²⁹.

После окончания высшей партийной школы в 1958 году Анатолий Иосифович был утверждён заместителем заведующего сельскохозяйственного отдела Калининградского обкома КПСС³⁰, в июне 1959 года был избран пред-

седателем исполкома Черняховского районного Совета депутатов трудящихся³¹, в апреле 1962 года был утверждён заместителем начальника Черняховского территориального производственного колхозно-совхозного управления по руководству сельскохозяйственным производством³².

Анатолий Иосифович Антонов был награждён правительственными наградами: орденами Красной Звезды, «Отечественной войны» I и II степени, медалями «За взятие Кёнигсберга» и «За победу над Германией в Великой Отечественной войне 1941–1945 годов»³³.

В августе 1961 года на должность первого секретаря Большаковского райкома КПСС был назначен **Дмитрий Максимович Санин**³⁴.

Д. М. Санин родился в 1921 году в станице Курдюковской Шелковского района Чечено-Ингушской АССР в семье крестьян-середняков³⁵. После окончания школы в 1937 года поступил в Дагестанский зооветеринарный техникум, где проучился до 1940 года. С 3-го курса ушёл в ряды Красной Армии, был направлен в Буйнакское военно-пехотное училище, которое закончил в 1941 году³⁶. Во время Великой Отечественной войны Санин находился в действующей армии, воевал в войсках противовоздушной обороны, командовал взводом, ротой, батальоном. После окончания войны демобилизован в звании майора запаса³⁷.

В феврале 1946 года Д. М. Санин был принят на партийную работу — инструктором орготдела в Шёлковском райкоме ВКП(б) Чечено-Ингушской АССР. В декабре 1946 года он прибыл в Калининградскую область, где работал инструктором, помощником секретаря, заведующим сельскохозяйственным отделом Славского райкома ВКП(б), начальником управления сельского хозяйства и заготовок Славского райисполкома, секретарём райкома по зоне Яновской МТС³⁸. В 1956 году Д. М. Санин был направлен на учёбу в Ленинградскую высшую партийную школу. По окончании ВПШ в 1960 году он был избран секретарём, затем вторым секретарём Славского райкома КПСС, а в августе 1961 года — первым секретарём Большаковского райкома КПСС³⁹.

За время работы секретарём райкома Д. М. Санин умело направлял работу аппарата райкома, большое внимание уделял воспитанию кадров, руководил районной школой сельскохозяйственных знаний и передового опыта.

В соответствии с решением ноябрьского (1962 года) Пленума ЦК КПСС, в целях обеспечения более конкретного и планомерного партийного руководства хозяйственным строительством области, сосредоточения сил партийных организаций на решении главных задач производства, наиболее правильного использования руководящих кадров, а также усиления контроля за исполнением директив партии и правительства, бюро Калининградского обкома КПСС 1 декабря 1962 года приняло постановление об образовании в области 8 производственных колхозно-совхозных управлений по руководству сельским хозяйством и укрупнении существующих административных сельских районов. Согласно этому постановлению, Большаковский район был полностью присоединен к Славскому району с центром в г. Славске⁴⁰.

После реорганизации структуры управления сельским хозяйством, Д. М. Санин в январе 1963 года был избран секретарём парткома Полесского производственного колхозно-совхозного управления, в январе 1965 года — первым секретарём Полесского райкома КПСС, где он проработал до декабря 1973 года⁴¹. В марте 1966 года Указом Президиума Верховного совета СССР Санин был награжден орденом Знак Почёта за достигнутые успехи в развитии животноводства, увеличения производства и заготовок мяса, молока, яиц, шерсти и другой продукции⁴². В декабре 1973 года Д. М. Санин был назначен на должность начальника статистического управления Калининградской области, где проработал до ухода на пенсию в мае 1979 года⁴³.

Санин был награждён правительственными наградами: орденом Отечественной войны II степени, двумя орденами Знак Почёта, медалями «За боевые заслуги», «За оборону Киева», «XX лет Победы в Великой Отечественной войне 1941–1945 годов», «За победу над Германией в Великой Отечественной войне 1941–1945 годов», «50 лет Вооружённых Сил СССР», «За доблестный труд. В ознаменование 100-летия со дня рождения В. И. Ленина»⁴⁴.

¹⁸ Там же. Л. 5об., 6.

¹⁹ Там же. Л. 6.

²⁰ Там же. Л. 9.

²¹ Там же. Л. 6, 10.

²² Там же. Л. 14.

²³ Там же. Л. 15.

²⁴ ГАНИКО. Ф. П-1. Оп. 52. Д. 123. Л. 14, 16.

²⁵ Там же. Оп. 34. Д. 590. Л. 17.

²⁶ Там же. Л. 1.

²⁷ Там же. Оп. 34. Д. 590. Л. 3об.

²⁸ Там же. Л. 5, 6, 14.

²⁹ Там же. Л. 20.

³⁰ Там же. Л. 27.

³¹ Там же. Л. 30.

³² Там же. Л. 34.

³³ Там же. Л. 32.

³⁴ Там же. Оп. 72. Д. 11. Л. 41.

³⁵ Там же. Л. 5.

³⁶ Там же. Л. 7.

³⁷ ГАНИКО. Ф. П-1. Оп. 72. Д. 11. Л. 7об.

³⁸ Там же. Л. 5об.

³⁹ Там же. Л. 41.

⁴⁰ Там же. Оп. 37. Д. 15. Л. 5, 6.

⁴¹ Там же. Оп. 72. Д. 11. Л. 51, 52, 67.

⁴² Там же. Л. 56.

⁴³ Там же. Л. 73, 77.

⁴⁴ Там же. Л. 71.

Комсомолия

ПЕРВЫЕ СЕКРЕТАРИ БОЛЬШАКОВСКОГО РАЙКОМА КОМСОМОЛА

1947–1948 годы. Дмитрий Иванович Михайлов. Родился в 1921 году в деревне Борки Ленинградской области. Член ВЛКСМ с 1941 года. Окончил среднюю школу и два курса Ленинградского института водного транспорта. В 1943–1944 годах учился в годичной армейской политической школе. В годы Великой Отечественной войны служил в зенитно-прожекторном полку Московской армии противовоздушной обороны. После демобилизации работал инструктором Ораниенбаумского райисполкома, первым секретарём райкома ВЛКСМ. В 1947 году командирован в распоряжение Калининградского обкома комсомола. 18 ноября 1947 года утверждён первым секретарём Большаковского райкома ВЛКСМ. Проработал в должности до декабря 1948 года. Перешёл на партийную работу. Награждён медалями.

1948–1949 годы. Пётр Петрович Боровлёв. Родился в 1922 году в пос. Бруски Орловской области. Член ВЛКСМ с 1942 года, член ВКП(б) с 1948 года. Образование среднетехническое. В октябре 1941 года призван в армию, участвовал в боевых действиях. Демобилизован в 1946 году в городе Гвардейске Калининградской области. 5 декабря 1948 года избран первым секретарём Большаковского райкома комсомола. Освобождён от должности в связи с переходом в аппарат Калининградского обкома партии. Работал инструктором в сельскохозяйственном отделе обкома партии. Награждён медалями.

1949–1950 годы. Тамара Григорьевна Теряева. Родилась в 1929 году в деревне Непочатой Орловской области. Член ВЛКСМ с 1944 года. Образование среднее педагогическое. После окончания педучилища в городе Ельце работала воспитателем в детском доме пос. Калиновка Большаковского района. В декабре 1948 года избрана вторым секретарём, а 16 июня 1949 года — первым секретарём Большаковского райкома ВЛКСМ. 19 февраля 1950 года освобождена от должности по состоянию здоровья.

1950–1951 годы. Мефодий Андреянович Асташов. Родился в 1922 году в селе Урлук

Читинской области. Член ВЛКСМ с 1939 года, член ВКП(б) с 1944 года. Окончил два курса сельскохозяйственного техникума. Работал учителем в школе. В августе 1941 года призван в армию, участвовал в боях. В 1946 года уволен в запас в городе Черняховске в звании старшего лейтенанта. Работал заведующим животноводством в совхозе № 75 Большаковского района. В декабре 1947 года утверждён инструктором Большаковского РК ВКП(б). 19 декабря 1950 года избран первым секретарём Большаковского райкома комсомола. Освобождён от должности в связи с отъездом на учёбу в Ленинградскую партийную школу. Награждён орденами и медалями.

1951–1952 годы. Мария Давыдовна Рябыкина. Родилась в 1927 году в пос. Красная Поляна Курской области. Образование среднее педагогическое. В 1947 году приехала в пос. Большаково, работала в средней школе. В 1949 году утверждена заведующей отделом школьной молодёжи и пионеров райкома комсомола. Избиралась вторым секретарём Большаковского райкома ВЛКСМ. 21 октября 1952 года избрана первым секретарём Большаковского райкома комсомола. Освобождена от должности 25 сентября 1952 года в связи с направлением на учёбу в Центральную комсомольскую школу при ЦК ВЛКСМ. После окончания учёбы работала в Калининградском обкоме комсомола, потом перешла на партийную работу. С 1957 по 1987 год работала в Октябрьском райкоме КПСС города Калининграда заведующей кабинетом политического просвещения, заведующей отделом пропаганды и агитации.

1952–1954 годы. Николай Абрамович Тихомиров. Родился в 1927 году в селе Черневка Курской области. Член ВЛКСМ с 1943 года, член партии с 1948 года. Окончил школу рабочей молодёжи, вечернюю школу партийного актива, университет марксизма-ленинизма. В 1944–1951 годах проходил службу в армии. В 1951 году избран вторым секретарём, а 25 сентября 1952 года — первым секретарём Большаковского райкома комсомола. Освобождён от должности в августе 1954 года в свя-

зи с направлением на учёбу в Ленинградскую партийную школу. После окончания учёбы работал в Большаковском райкоме КПСС, заместителем секретаря Славского парткома производственного колхозно-совхозного управления. С 1965 года работал в системе народного образования.

1954–1955 годы. Анатолий Павлович Дербенёв. Родился в 1932 году в Витебске. Член ВЛКСМ с 1948 года. В годы Великой Отечественной войны участвовал в боевых действиях в партизанском отряде имени Кутузова, в бригаде «За советскую Белоруссию». После войны окончил с отличием юридический факультет Ленинградского университета. Работал в прокуратуре Большаковского района. 24 октября 1954 года избран первым секретарём Большаковского райкома комсомола, 15 апреля 1955 года освобождён от должности как не справившийся с работой.

1955–1959 годы. Вячеслав Иванович Шабанов. Родился в 1930 году в деревне Дурасовка Чувашской АССР. В 1945 году с родителями приехал в Калининградскую область. Окончил Калининградский коммунально-строительный техникум, работал по специальности. С 1954 года на комсомольской работе, работал инструктором в Калининградском обкоме ВЛКСМ. 28 мая 1955 года избран первым секретарём Большаковского райкома комсомола. Освобождён от должности 2 апреля 1959 года в связи с переходом на советскую работу.

1959–1961 годы. Людмила Васильевна Баранова. Родилась в 1932 году в деревне Острцово Калининской области. Член ВЛКСМ с 1948 года. Член КПСС с 1958 года. Окончила техникум по специальности агроном-полевод. Работала агрономом в совхозах Черняховского и Большаковского районов. С 1956 года была на освобождённой комсомольской работе, работала заведующей сектором учёта Большаковского райкома комсомола. В 1957 году избрана вторым секретарём, в апреле 1959 года — первым секретарём Большаковского рай-

кома ВЛКСМ. 31 мая 1961 года освобождена от должности в связи с переходом на работу по специальности.

1961–1962 годы. Яков Александрович Гудилин. Родился в 1938 году в селе Солдатское Липецкой области. Член КПСС с 1959 года. В 1946 году с родителями приехал в колхоз «Красная Поляна» Черняховского района Калининградской области. Окончил Ленинградский сельскохозяйственный институт по специальности агроном-экономист. Работал инструктором отдела комсомольских организаций Калининградского обкома ВЛКСМ. В 1960 году избран вторым секретарём, в 1962 году первым секретарём Большаковского райкома комсомола. В том же 1962 году избран комсоргом Советского территориального производственного колхозно-совхозного управления. С января 1963 года — секретарь комитета комсомола Славского производственного колхозно-совхозного управления. Освобождён от должности 6 февраля 1965 года. Работал инструктором, заведующим организационного отдела, председателем партийной комиссии Гусевского ГК КПСС. В 1988 году переведён в Октябрьский райком КПСС города Калининграда, работал инструктором организационного отдела, председателем партийной комиссии. Награждён медалями.

1962–1963 годы. Анатолий Иванович Дирягин. Родился в 1937 году в селе Ромашово Киевской области. Член ВЛКСМ с 1951 года, член КПСС с 1962 года. В 1948 году вместе с родителями приехал в пос. Большаково. После окончания школы работал разнорабочим, слесарем, служил в армии. В 1958 году вернулся в Большаково. Работал председателем районной комиссии по физкультуре и спорту, председателем райпотребсоюза, управляющим делами райкомхоза. В мае 1961 года избран вторым секретарём, а 11 мая 1962 года — первым секретарём Большаковского райкома комсомола. В январе 1963 года освобождён от должности в связи с ликвидацией района.

Сведения из книги:

Как молодёжь мы были. Комсомолия Янтарного края, Калининград, 2006.

В. Кенть

Кройцинген–Большаково

Кройцинген был большим торговым местом в своём округе. Находясь на развилке дорог, в течение столетий он развивался как значительный торговый центр. После Первой мировой войны этот населённый пункт стал связующим звеном между шестью шоссе. Такое положение должно было чётко отразиться в его названии. Так произошло новое имя «Кройцинген» — «скрещение», которое заменило прежнее Гросс Скайсгиррен.

Статистика показывает, что население Кройцингена за последнее 100-летие удвоилось. И это несмотря на тяжёлые годы во время и после Первой мировой войны. Так, в 1900 году в городке насчитывалось 1 074 человек, в 1910 году — 1 466 чел., в 1933 году — 1 938 чел., а в 1939 году — 2 256. В настоящее время (24 января 2007 года) в Большаково проживает 2 118 человек.

А еженедельный рынок в Кройцингене! Уже в ночь на четверг он давал о себе знать: беспрестанно следовали телеги с рыбой из окрестных деревень, телеги с картофелем и овощами из Шекендорфа и Хоэнбруха, грузовики с многочисленными торговцами и закупщиками. Необозримые ряды крестьянских телег выстраивались с самого раннего утра. По официальным данным число повозок в среднем составляло 1–1,5 тыс. Ими были заняты площади, улицы и даже дворы. Поздним летом и осенью телеги стояли также на подъездной дороге.

Три большие рыночные площади были заняты торговлей. В центре находился рынок масла. Здесь торговали не только маслом, но и яйцами, домашней птицей, овощами. Каждый закупщик имел помощников, которые принимали коробки с маслом и яйцами. Горы яиц накапливались на каждой стоянке закупщиков. Еженедельно покупалось 100–120 центнеров масла. Отсюда закупщики отсылали продукты на грузовиках в Кёнигсберг, Тильзит, Инстербург.

Главная улица вела к зерновому рынку. Здесь в четыре и более ряда стояли крестьянские телеги. Еженедельно у них закупалось

1,2–1,5 тыс. центнеров зерна. Главными скупщиками были фирма Эмиля Крайзе, мельничный завод и филиал инстербургского закупочно-торгового общества. В основном закупали пшеницу, рожь, овёс и ячмень — только в определенное время года, а бобовые — в очень маленьких количествах. На восточной и южной сторонах зернового рынка находились мясные, булочные и сырные палатки.

Три раза в год проводились вишневые ярмарки, продавалось 300–400 центнеров вишен за одну ярмарку. Фирма «Краузе» в удачный вишнёвый год закупила за один лишь четверг 750 центнеров вишен и доставила их в Кёнигсберг.

От зернового рынка можно перейти к свиному. Большая его часть была занята телегами с поросятами. Еженедельно их продавалось 500–600 голов.

На скотном рынке находилось около 300 голов крупного рогатого скота и 500 лошадей. Скот погружали в железнодорожные вагоны и отправляли в различные города Германии, особенно в Берлин.

Рынок был жизненной артерией Кройцингена. Это накладывало на городок свой особый отпечаток. В Кройцингене имелись: три отеля, четыре гостиницы, кафе, двенадцать продовольственных магазинов, пять мануфактурных магазинов с отделами для мужчин и женщин, магазин меховых товаров, один обувной магазин, два магазина дамских шляпок и модных товаров, четыре мясных и колбасных магазина, три пекарни, один мучной магазин, магазин целлюлозных и письменных товаров, два аптекарских магазина, две сигаретных лавки, два часовщика, мебельщик, молочная фирма, садоводство, две парикмахерских, около десяти маленьких ремесленных предприятий, одно торгово-закупочное общество. Здесь практиковали три врача, три стоматолога, аптекарь, три адвоката, юрисконсульт. В Кройцингене находились два банка, суд, почта.

Особенно оживлённой была жизнь общественных организаций. Большое число членов находилось в сельскохозяйственном обществе,

которым руководил помещик Берерд. Женское общество развернуло полезную деятельность: курсы первой помощи при несчастных случаях, по уходу за грудными детьми и консультации для матерей, обучение молодых девушек работе в Красном Кресте.

Спортивное общество под руководством ректора школы Шиллака и торговца Кригера организовало в городке после Первой мировой войны краевой спортивный праздник,

который прошёл с большим успехом. Ведущее место в общественной жизни занимали и хоровые общества, которые имели свои собственные инструменты. Школьный хор и хор женщин исполняли большие произведения, принимали участие в фестивалях в Кёнигсберге, Кёльне, Тильзите, других городах. Также имелись общества домохозяек, пчеловодов, где можно было получить немало полезных советов.

В. Кенть

ПАМЯТНИК 1864–1871 ГОДОВ

Интереснейшую фотографию на днях мне прислали из Германии: пасторский дом в центре пос. Гросс Скайсгиррен, а рядом стоит памятник павшим в войнах 1864–1866 и 1870–1871 годов! На памятнике выбита надпись: «Доблестным борцам за единство Германии». До сих пор о существовании такого памятника в Большаково никто и не знал, даже ветераны поселка. Первые переселенцы не смогли ничего припомнить. Фотография дотирована 1915–1925 годами. Где же стоял этот памятник? На этот вопрос мы получили такой ответ из Германии: старый памятник, павшим в войнах 1864–1866 и 1870–1871 годов, был установлен возле дома пастора и стоял там, где сегодня стоит большой русский памятник.

На второй фотографии мы видим центр пос. Гросс Скайсгиррен: узкоколейную железную дорогу Скайсгиррен — Истербург, пасторский дом, и опять памятник, павшим в войнах 1864–1866 и 1870–1871 годов. Далее видны гостиница Баусцус (Баужус) на центральной улице и аптека. Фотография датируется 1920–1923 годами.

Так что же это за войны были, кого или что увековечивал этот памятник? Это были вой-

ны Пруссии за создание из множества мелких немецких княжеств-государств единого немецкого государства — Германской империи: Датская война 1864 года; австро-пруско-датская война; война Пруссии, Австрии и ряда государств Северо-Германского союза против Дании с целью захвата герцогств Шлезвиг и Гольштейн.

В Дании в 1863 году была введена конституция, по которой Шлезвиг присоединялся к датскому королевству. Австрия и Пруссия потребовали отмены конституции, оккупировав Гольштейн и Лауэнбург. После отклонения Данией австро-пруского ультиматума, 1 февраля начались военные действия, закончившиеся 30 октября Венским миром, по которому Дания потеряла Шлезвиг, Гольштейн и Лауэнбург. В Датской войне 1864 года прусские войска впервые применили игольчатое ружье, заряжаемое с казенной части, скорострельность которого втрое превышала скорострельность прежнего ружья.

Австро-прусская война 1866 года завершила многолетнее соперничество между Пруссией и Австрией за господствующую роль в Германии и явилась важным этапом в объединении



Пасторский дом в центре пос. Гросс Скайсгиррен



Узкоколейная железная дорога Скайсгиррен — Инстербург

Германии «сверху», под гегемонией юнкерско-буржуазной Пруссии.

После победы, одержанной Пруссией в Датской войне 1864 года, Бисмарк, возглавивший в 1862 году прусское правительство, добился подписания 14 августа 1865 года конвенции, согласно которой Шлезвиг находился под властью Пруссии, а Гольштейн под властью Австрии. Двинув прусские войска в Гольштейн и разослав 10 июня германским государствам свой проект реформы Германского союза, которым предусматривалось исключение из него Австрии, Бисмарк спровоцировал вооруженный конфликт. Пруссия превосходила Австрию по развитию промышленности, относительно густая железнодорожная сеть Пруссии обеспечивала быстроту мобилизационных перевозок. Прусская пехота была вооружена игольчатыми, заряжавшимися с казны ружьями Дрейзе, скорострельность которых была в 3 раза выше австрийских ружей, заряжавшихся с дула. Поскольку Австрии пришлось выделить значительные силы (к началу войны около 80 тыс. человек) на Итальянский театр военных действий, то пруссаки получили на Богемском театре военных действий некоторое численное превосходство — 278 тыс. человек против 261 тыс. человек, составлявших австрийскую Северную армию. 3 июля произошло решающее сражение в районе Садова — Кёниггрец, в котором участвовало 221 тыс. пруссаков и 215 тыс. австрийцев. Пруссакки вынудили австрийцев к беспорядочному отступлению. Потери австрийцев убитыми, ра-

ненными и пленными составили 44 тыс. человек — почти в 5 раз больше, чем у пруссаков.

Главным политическим результатом войны явилось образование Северо-Германского союза под главенством милитаристской Пруссии. Пруссия значительно расширила свою территорию за счёт мелких германских государств и заключила секретные военные соглашения с южно-германскими государствами.

Франко-прусская война, организованная вооруженная борьба между государствами, нациями (народами), социальными группами. В войне используются вооруженные силы как главное и решающее средство, а также 1870–1871 годов между Францией, стремившейся сохранить свою гегемонию в Европе и препятствовавшей объединению Германии, и Пруссией. В ходе войны пала Вторая империя во Франции и завершилось объединение Германии под главенством Пруссии. Французская армия была разгромлена. Пруссакки оккупировали значительную часть французской территории, участвовали в подавлении Парижской Коммуны 1871 года.

Как видим, все сражения проходили далеко от нашей местности: почему же памятник был установлен именно в Гросс Скайсгиррене? Ведь нет никаких сведений о том, что такие памятники были в Хайнрихсвальде (Славске), в Каукемене (Ясное), даже в Тильзите. В Тильзите был установлен и сохранился до сегодняшнего дня лишь памятник павшим в франко-прусской войне. Остается только предполагать, что из числа солдат, призванных с



Памятник 1864–1871 годов

территории церковного округа Гросс Скайсгиррен были жертвы, павшие в этих войнах, а поскольку погибли они и были похоронены на полях Дании, Франции, центральной Германии, то и было решено поставить им такой общий памятник именно здесь.

Когда снесли этот старый памятник, сегодня никто в Большаково толком и не помнит. Возможно, он был разрушен ещё во время бомбёжки или боёв за Гросс Скайсгиррен в январе 1945 года. По воспоминаниям старожилов, проживающих в посёлке с 1946–1953 годов, на месте нынешнего памятника павшим советским солдатам после войны находилось разрушенное взрывом кирпичное здание, по-видимому, принадлежавшее кирхе (дом пастора?), так как в его развалинах был

найден сейф с различными церковными списками, списками умерших. Развалины разобрали, и до 1948 года это место было пустырем. Перезахоронение останков погибших советских воинов из окрестностей Большаково и захоронение всех погибших при взятии Гросс Скайсгиррен (Большаково) состоялось в двух братских могилах: в «200 метрах северо-западнее железнодорожной станции» (со стороны зернохранилища в сторону Калининграда), и в центре тогдашнего Большаковского района состоялось в 1948 году. Так на месте памятника борцам за единство Германии появился новый памятник, уже советским воинам.

Словно по иронии судьбы, со сменой жителей края и власти также сменились и памятники.

В. Кенть

ЦЕРКОВНАЯ ЕПАРХИЯ КРОЙЦИНГЕН

Основана в 1693 году. Места, основанной в 1693 году церковной епархии Скайсгиррен, сперва относились к обширному церковному приходу Попелькен в округе Лабиау и к церковному приходу Сцилен в округе Тильзит-Рагнит. Литовское название Скайсгиррен означает «редкий лес», «поляна в лесу». Местность вокруг Скайсгиррена была уже с конца XVI века заселена. Жители общины, сначала почти только литовцы, из-за плохих дорожных условий редко посещали церковь. Первый священник этой общины Маттхойз Вильгельм Майзнер говорил очень хорошо по-литовски и переводил церковные песни.

Церковные службы долгое время проводились в старой хижине, которая в 1713 году, вследствие сильного шторма, была разрушена. Строительство церкви, начатое ещё священником Майзнером, снова задерживалось. Когда первая служба на Пасху 1714 года была отслужена, церковь всё ещё была покрыта соломенной крышей и досками. Окончательная отделка задержалась надолго из-за тяжёлых лет после большой чумы и безденежья. В 1757 году церковь была передана в пользование приходу, дом священника и башня были наполовину достроены. В 1759 году все работы были закончены. Ураганом, который прошёлся по местности 17 января 1818 года, была повреждена башня церкви, а в 1827 году башня снесена до фундамента и её основание прикрыли временной крышей. В 1849–1850 годах была возведена башня на коньке крыши.

В 1807 году Наполеон устроил в церкви хлев для лошадей и стоянку для карет. Сам он жил

в расположенном напротив доме священника. Комната Наполеона напоминала об этом.

Священник Вессолек, один из самых любимых проповедников и мужественный человек, выступивший на защиту людей, оберегал и защищал в 1914 году во время русской оккупации многих жителей общины от насильственного угона. Русские задержались в Кройцингене и окрестностях с 27 августа по 8 сентября 1914 года. Некоторые жители общины возвратились из русского плена только в 1919–1920 годах.

В церковном приходе Скайсгиррена было 6 тыс. членов общины, это был один из самых больших округов. В 1890 году, с передачей большого количества населённых пунктов новому церковному приходу Говартен (1906), к приходу присоединилось ещё 10 201 душ, из них 3 тыс. литовцев. Церковные службы проводились здесь на немецком и литовском языках (371 крещение, 73 венчания и 229 погребений). Церковь, вмещавшая 500 человек, в большинстве своём всегда была заполнена. Священник получал жалование, но жил доходами от прихода, и это было больше чем хорошо. Доход поступал с 330 прусских моргенов земли, процентов, поставок дров и церковных сборов.

До Первой мировой войны на наружную церковную дверь вывешивались публичные объявления, например, об основных делах или сроках поставки дров.

Церковь ещё стоит здесь, но без башни её едва можно узнать. Церковь на Новой дороге сохранилась лучше.

Алёна Катрин, Марина Степочкина,
Ксения Суркова

ОТ ГРОСС СКАЙСГИРРЕНА К БОЛЬШАКОВО

От Гросс Скайсгиррена к Кройцингену

Не подлежит сомнению, что в XVI веке пос. Большаково (как Скайсгиррен) уже существовал. Селение основано в 1583 году, а в 1938 году переименовано в Кройцинген. В переводе на русский язык слово «койцинген» означает «перекрёсток». Действительно, Кройцинген находился на перекрёстке шоссейных дорог, ведущих на Кёнигсберг (Калининград), Тильзит (Советск), Генрихсвальде (Славск), Инстербург (Черняховск), Лабиау (Полесск). В 1939 году в посёлке проживало 2 268 человек.

Такое выгодное географическое положение позволило посёлку быстро расти и развиваться, стать крупным еженедельным рынком в Восточной Пруссии. Торговая жизнь, которая придавала селению особое отличие, разворачивалась на трёх площадях.

На Масляном рынке, который был расположен в центре местечка, торговали маслом, яйцами, птицей, овощами. Центром притяжения для сотен крестьян был Хлебный рынок. Сюда приходили из самого посёлка, из ближайших селений, даже из Шиллена (Жилино), из округов Лабиау (Полесск) и Велау (Знаменск). Здесь стояли торговые ларьки, в которых продавали мясо, пекарские изделия, сыр. Рынок свиней, как вспоминают, был здесь самым крупным, занимая площадь в 13 Morgen. Ежедневно на рынке продавали 500–600 поросят. Особо частыми покупателями были жители провинций Бранденбург, Померания, Шлезвиг. На Скотный и Лошадиный рынки поставлялись крупный рогатый скот и кони.

Сельское хозяйство было основной отраслью производства. Сельское население полностью обеспечивало горожан мясом, яйцами, хлебом, картофелем. Урожайность зерновых в среднем составляла 17–20 центнеров с гектара. В округе было развито скотоводство с молочным уклоном и свиноводство. Средний вес живой коровы составлял 600 килограммов, а годовой удой — 4 200 литров.

К посёлку шла узкоколейная дорога из Инстербурга, по которой доставляли песок на кирпичный завод.

В центре Кройцингена располагалась гостиница «Краузе». В ней часто останавливались горожане, приезжавшие сюда отдохнуть на природе. Кроме гостиницы, на главной улице находились магазины, мастерские, аптека, почта. Рядом были кирха, школа, суд.

Красивая кирха построена в 1693 году (*по другим данным, первая кирха построена в 1698 году. — Прим. «Альманаха»*). При ней существовала церковно-приходская школа. Один из преторов (директоров) школы в Кройцингене, Карл Шиллак, оставил подробные воспоминания о своей деятельности. Обратимся к его рассказу.

В 1820 году школа в посёлке стала двухклассной, а в 1834 году её посещали уже 157 детей. В конце XIX века в школе имелись три класса, в старшем классе девочки и мальчики учились раздельно. В школе работало четверо учителей.

Карл Шиллак стал директором народной школы в Гросс Скайсгиррене в 1912 году. Одновременно он был пастором и органистом в кирхе. Народная школа была церковно-приходской. Это значит, что главная учительская должность органично связывалась с церковной должностью. Церковь частично оплачивала текущий ремонт школы, ремонт квартиры директора, выделяла дрова учителям. Здание школы в начале XX века было старым, ветхим, классы очень малы. Поэтому трудно было вместить семь классов, существовавших к этому времени.

В Первую мировую войну Гросс Скайсгиррен был ненадолго занят русскими войсками (с 28 августа по 11 сентября 1914 года). Занятия в школе не прерывались. После войны появился ещё один класс: шестой, подготовительный для поступления в среднюю школу. Этот класс поместили в доме врача в пустовавшую квартиру на Тильзитской улице. Директор Тильзитской реальной гимназии осуществлял

контроль за преподаванием, принимал экзамены и выдавал свидетельства об окончании 6-го класса. Ученики из Гросс Скайсгиррена принимались без экзаменов в гимназии Тильзита, Инстербурга и даже Берлина.

В 1938 году построена новая 10-летняя школа. В ней помещались десять классных комнат, актовый зал на 500 мест, кинокласс, кабинет директора, детская комната, два производственных помещения, школьная кухня. Кухня находилась на третьем этаже, светлая и просторная. Она оценивалась экспертами как лучшая школьная кухня в Восточной Пруссии. Родители и поселяне добровольно приносили в школу овощи, картофель, мёд, жир, мясо. Деловые люди Гросс Скайсгиррена делали пожертвования хозяйственным оборудованием, столовыми приборами, бельём. Электрическое общество подарило школе электрическую плиту.

Сейчас школе 65 лет, а школа в посёлке существует уже 310 лет.

Перед Второй мировой войной Кройцинген называли городком. Активная общественная, культурная, спортивная и духовная жизнь позволяла рассматривать цветущий городок как центр окрестных сельских земель.

Военная судьба Кройцингена

К началу Второй мировой войны Восточная Пруссия стала плацдармом агрессии Германии на восток. Отсюда в 1941 году началось вторжение в СССР групп немецких армий «Центр» и «Север». В годы войны на территории Восточной Пруссии томились тысячи советских граждан, угнанных в рабство. Хорошо известно, что на территории нынешнего Славского района в 1941–1945 годах, вплоть до прихода Красной армии, в местных хозяйствах работало немало военнопленных и гражданских лиц.

Недалеко от пос. Хоэнбрух (Лаукнен), ныне пос. Громово, находился фашистский концентрационный лагерь «Хоэнбрух». Этот лагерь начал действовать с 1939 года и первоначально предназначался для поляков, арестованных за неподчинение немецким властям. Людей уничтожали не оружием, а условиями жизни и каторжным трудом: голодные, обворванные узники работали по 16–18 часов на свекловичных и картофельных полях, в деревнях, рыли мелиоративные каналы. С началом войны с СССР в лагере «Хоэнбрух» содержалось более трех тысяч белорусов, евреев, поляков, русских, украинцев, чехов. Сколько узников погибло в лагере и навечно осталось в этом болотистом краю, кто они, где похоронены — к сожалению, об этом мало что известно. Зимой

1945 года всех узников угнали в Кёнигсберг, а лагерь ликвидировали. Сейчас по дороге на Громово в лесу стоит деревянный крест, на верхней перекладине которого прибита металлическая пластина с надписью: «Памяти узникам Хоэнбруха».

В августе 1944 года война вплотную подошла к границам Восточной Пруссии. Советское командование готовило наступательную операцию. Нужны были сведения о передвижениях противника и об оборонительных сооружениях. С июля 1944 по февраль 1945 года на территории Восточной Пруссии действовало более десяти разведывательных групп: «Вол», «Джек», «Кросс», «Максим», «Матросов», «Мороз», «Невский», «Прибалтийцы»... Многие были выброшены с самолётов в районе Громовского леса.

Подвиг советских разведчиков увековечен в нескольких памятниках: «Три парашюта» (у радиоцентра в пяти километрах от Большаково), памятник Павлу Крылатых (дорога Охотное — Громово), памятник Николаю Шпакову (пос. Десантное), памятник разведгруппе «Мороз» (пос. Гастеллово). Много ценного материала о деятельности советских разведчиков накопила Гастелловская средняя школа под руководством Е. В. Ермоленко. Несколько лет в школе действовал музей, проводились экскурсии по местам боевой славы.

В январе 1945 года началась Восточно-Прусская операция. В тяжелейших боях 19 января 263-я и 115-я стрелковые дивизии форсировали Неман и к утру следующего дня штурмом взяли Рагнит и Тильзит. 1-й танковый корпус генерала Буткова действовал южнее Тильзита: необходимо было взять пос. Кройцинген, чтобы не допустить отступления немцев к Кёнигсбергу.

Вот как это происходило. В 17 часов 19 января 1945 года генерал Бутков получил приказ командующего 3-м Белорусским фронтом И. Д. Черняховского к утру 20 января взять Гросс Скайсгиррен (Кройцинген) и удержать его до прихода армии. Эту задачу выполнили 89-я, 117-я и 159-я танковые и 44-я мотострелковая бригады. В 24 часа бригады по сигналу «999» и «гром» одновременно выступили по своим маршрутам. От Шиллена до Гросс Скайсгиррена особых стычек с противником не было, не считая случайных встреч. Например, подойдя к перекрёстку дорог на западной окраине Ошвиненкена, машина комбрига Соммера наехала на закрытый шлагбаум. Регулировщик-немец обратился к офицеру и спросил, куда идёт колонна. Командир 89-й танковой бригады Соммер по-немецки ответил, что колонна следует на Гросс Скайсгиррен, после

чего немец открыл шлагбаум и пропустил наши танки. Регулировщик догадался о своей ошибке только тогда, когда танки прошли мимо. Но было уже поздно: десант автоматчиков взял пост без единого выстрела.

Атака на Гросс Скайсгиррен началась в три часа 20 января и оказалась совершенно неожиданной для противника. К шести часам утра в городке уже не было ни одного немецкого солдата. Танкисты заняли круговую оборону и в течение дня отбили девять атак с севера и с запада. К вечеру атаки прекратились, остатки немецких войск отступили к заливу или разбрелись по лесам северо-западнее Гросс Скайсгиррена. В городке, как вспоминает В. В. Бутков, было уничтожено 25 танков и самоходных установок, 43 орудия, более 200 автомашин и бронетранспортёров, 270 повозок, более 500 солдат. Трофеи, взятые корпусом, составили: 15 танков и САУ, 83 автомашины, 320 лошадей с упряжью, 12 складов с боеприпасами, продовольствием, военным имуществом. Наши потери таковы: сгорело шесть танков Т-34, подбито три танка, сгорело две самоходные установки, убито семь человек, ранено 22 человека. При взятии городка и отражении атак противника отличились все части 1-го танкового корпуса: танкисты, зенитчики, пулемётчики и пехотинцы. Верховный главнокомандующий своим приказом № 231 (в статье А. Агабабян указан приказ № 235 от 21 января 1945 года. — Прим. «Альманаха») объявил благодарность за взятие города Гросс Скайсгиррена войскам 1-го танкового корпуса генерала Буткова, завершившего тем самым окружение Тильзитской группировки и отрезавшего её окончательно от Инстербургской группировки противника.

За успешное командование танковыми частями, личную отвагу, проявленные во время рейда по тылам противника в январском наступлении 1945 года, звание Героя Советского Союза присвоено командиру 1-го танкового корпуса генерал-лейтенанту В. В. Буткову, командиру 89-й танковой бригады полковнику А. И. Соммеру и командиру 159-й танковой бригады полковнику К. О. Петровскому.

В центре пос. Большаково сейчас стоит памятник советским воинам-героям, павшим на этой земле. Их — 97 человек. В январе — феврале 1945 года в Гросс Скайсгиррене и в соседних посёлках некоторое время находились полевые госпитали. Вероятно, именно поэтому количество захороненных в братской могиле так велико. Среди них есть и неизвестные воины. В память о них, известных и неизвестных героях, каждый год 9 мая на мемориале зажигают Огонь и возлагают цветы.

Первые послевоенные годы

В октябре 1944 года подавляющая часть местных жителей эвакуировалась. После войны в Гросс Скайсгиррене проживали оставшиеся немцы и прибывающее сюда русское население. Первые эшелоны с переселенцами из Калининской, Калужской, Белгородской областей прибыли в Инстербург в сентябре 1946 года. Здесь их ждали автомашины, которые доставили людей с вещами в Гросс Скайсгиррен. Молодёжь, гнавшая коров, добиралась пешком.

В 1946 году Гросс Скайсгиррен производил тяжёлое впечатление. Центральная улица посёлка с обеих сторон лежала в развалинах. Кое-где стояли руины двух-трёхэтажных зданий, домов, пригодных для жилья, было очень мало. Большинство из них требовало ремонта, а некоторые — полного восстановления. Поэтому посёлок заселяли с окраин, с конца нынешних улиц Садовой, Пушкина, Тельмана, Черняховской и Офицерского посёлка.

После войны на территории посёлка располагалась главная усадьба совхоза № 14 (директор — Уколов). В помещении теперешнего детского сада находилась совхозная контора.

Кроме школы и магазина, ничего действующего в посёлке не было. Всё пришлось возрождать заново: расчищать центр, строить дома, благоустраивать улицы. Многие переселенцы работали с огромным энтузиазмом и с полной отдачей, не считаясь ни с чем. Первыми стали восстанавливать посёлок Зеваев, Иваненко, Изотов, Комаров, Кошелев, Леонтьев, Осташевич, Румянцева, Савин, Трофимов.

Основная масса населения в Большаковском районе занималась сельским хозяйством. Работали доярками, свиноводками, телятницами, пастухами-скотниками, механизаторами, мелиораторами, строителями. Совхоз № 14 потом был переведён на территорию нынешнего акционерного общества (АО) «Побединский».

В 1950 году построили улицу Советскую. Приступили к восстановлению здания, в котором разместились райком партии и райисполком, потом дома для интерната. Построены столовая, универмаг; у немцев в этом здании была гостиница и ресторан, но к 1946 году от него осталась только коробка. На том месте, где сейчас стоит памятник Ленину, находилось разбитое помещение. Рядом, на углу улиц Тильзитской (Тельмана) и Шиллера (Лермонтова) была мясная лавка. Помещение хлебозавода построили на развалинах часовни. Так постепенно восстанавливалось хозяйство района после войны.

Рождение Большаковской школы

Школа в Гросс Скайсгиррене начала работать с сентября 1946 года. Она была семилетней. В первом учебном году в ней занималось 70 учеников. Размещалась она на улице Школьной, 17 (сейчас учительский дом). Школьное здание выглядело угрюмо, мрачно, стёкла разбиты, внутри — пустые классы, в некоторых из них взломаны полы. Электричества не было. Ученики сидели за канцелярскими столами на табуретках, скамейках и стульях. Потом сами ученики и учителя начали разыскивать парты по старым немецким школам.

В 1946 году перешли заниматься в здание теперешней школы. Во время войны здесь был склад. Здание не отапливалось, учились в холодных классах, замерзали чернила. Ученики сами заготавливали дрова. Из подвалов зданий (нынешние Дом культуры и универмаг) вытаскивали уголь, который передавали по цепочке до школы. В классах поставили печи-временки, сделанные из бочек. Воду качали вручную.

Вокруг школы был пустырь. Первые деревья посадили осенью 1947 года. Деревья принесли ученики, выкапывая их на хуторах. Сами ребята были плохо одеты-обуты, голодали. Одежду носили старую, в заплатках, перешитую из одежды взрослых. Вместо портфелей — сумки, сшитые из мешков. В классах сидели ребята разных возрастов, среди них и переростки, так как во время войны не все учились. Многие учителя ходили на занятия в военной форме. В школе учились ребята со всего района. Добирались до Большаково за 5–6 километров. Для «дальних» детей позже открыли интернат. Учились прилежно. Неудачливый ученик был большой редкостью. Тетрадей и учебников не хватало, по одному учебнику занималось несколько человек.

Директором семилетней школы стал Власов С. Ф., которого направили на работу в школу после войны. В 1947 году школой руководила Е. И. Осташевич, которая потом стала заведовать Большаковским отделом районного образования (РОНО). Сейчас она на пенсии и живёт в Большаково. Первый выпускной вечер седьмого класса состоялся в 1948 году. Через два года школа стала десятилеткой. В 1950 году её окончили четыре выпускника.

В 1951 году заложили школьный сад на площади пять гектаров. Работали учителя и старшеклассники, им помогали младшие ребята. На областном слёте юннатов ученица Г. Саврасова (нынешний завуч школы) докладывала о первом урожае. Школе подарили в награду струнный оркестр.

Кроме учёбы учащиеся дежурили на кролико-ферме, работали в теплице, обустроили спортивную площадку. Школьная производственная бригада добивалась больших успехов. Шли годы. Количество учащихся перевалило за пятьсот.

Старое и новое

Ничем особым не отличается Большаково от других посёлков. Но сами большаковцы души в нём не чают. Красивая природа, кругом леса, зелёные лужайки, озёра, реки. Это родина тех, кто родился на этой земле. Здесь старое сочетается с новым. Они словно дополняют друг друга. Мы приглашаем вас совершить экскурсию по пос. Большаково. Так как здесь перекрёсток трёх больших дорог (на Калининград, Советск, Черняховск), то наше пешеходное путешествие будет состоять из трёх частей: улица Калининградская, улица Тельмана (на Советск), улица Черняховская.

Центр посёлка — улица Калининградская. После войны она заново отстроена. Большаковское потреббщество открыло здесь столовую, универмаг, магазины «Продукты», «Ткани», «Хозтовары». Сейчас потребкооперацию сильно потеснил частный капитал — появилась сеть новых магазинов. Широкий ассортимент товаров, гибкий график работы — стали чертами нового времени.

При въезде в посёлок со стороны Калининграда, справа мы увидим здание конторы потреббщества. До войны в нём находились кафе и сберкасса. Слева стоит хорошо сохранившееся здание старой почты, в нём и сейчас находится почтовое отделение. Рядом с почтой — кулинария. Опытные пекари обеспечивают магазины своей продукцией: хлебом, булочками, пирожками и пирогами.

На перекрёстке двух дорог (улиц Калининградской и Садовой) в центре Большаково установлен памятник погибшим воинам. Памятник прекрасно смотрится со всех сторон. Композиция из двух скульптур воинов с развевающимися за спинами плащ-палатками и знаменем, по замыслу авторов, символизирует подвиг советских воинов, павших на этой земле. Памятник установлен на братской могиле, в которой захоронено 97 человек. После войны здесь находилось разрушенное кирпичное здание. Развалины разобрали, и до 1948 года это место было пустырьём. В 1948 году состоялось перезахоронение останков воинов, погибших в окрестностях посёлка. Установили памятник из чёрного мрамора.

Нынешний памятник открыт 9 мая 1988 года в присутствии ветеранов войны и жителей

Большаково. Это самое красивое и священное место в поселке.

Справа к улице Калининградской примыкают две улицы — Школьная и Советская. Именно здесь, на небольшой площадке, находится арка, которая раньше служила входом на территорию протестантской церкви, основанной в XVIII веке. В советское время здание приспособили под кинотеатр «Искра». Сейчас в здании действует православный приход. Служба проходит в малом зале, так как пока не закончена реставрация храма. Местный художник подарил церкви живописное полотно с изображением святых Кирилла и Мефодия, покровителей местного прихода. Рядом с церковью стоит кафе «Теремок». Раньше два этих строения были связаны между собой, так как относились к церкви. Сейчас «Теремок» — популярное место отдыха большаковцев.

Если мы уклонимся от главного маршрута и отправимся по улице Советской, то справа, за зданием кафе «Теремок» увидим пожарную часть, а слева — Большаковскую среднюю школу. Здание школы построено в 1938 году. После войны школа была семилетней. Только в 1950 году состоялся выпуск десятиклассников. Школа занимает три здания. В центральном корпусе находятся 5–11 классы, столовая, актовый зал и спортзалы. Во втором корпусе — начальная школа, библиотека, медицинский пункт, кабинет домоводства. В третьем корпусе — мастерские. В школе есть компьютерный класс. В ней обучается около 500 человек.

Возвращаемся на Калининградскую улицу. Справа, напротив памятника героям Великой Отечественной войны находится Большаковский детский сад. Здание сохранилось после войны, в нём разместили контору совхоза № 14. Затем открыли детский сад. Для детей созданы хорошие условия для отдыха, игр и занятий. Здание двухэтажное, в нём размещено несколько детских групп. Здесь же работает детская музыкальная школа, где опытные педагоги обучают игре на фортепиано, гитаре, баяне, аккордеоне. Возле детского сада находится одна из достопримечательностей посёлка — гинкго, одно из самых редких деревьев.

По улице Тельмана — дорога на Советск. Калининградская улица остается позади, от перекрёстка трёх дорог мы поворачиваем налево. Здесь справа по улице Тельмана мы подходим к гостинице «Рената». Всё чаще и чаще на улицах Большаково можно услышать немецкую речь. Сюда, в бывший Кройцинген, приезжают немцы, чтобы поклониться земле своих предков. Они останавливаются в гостинице «Рената», которая открыта специально для туристов из Германии. В бывшем здании

Народного банка оборудовали прекрасно меблированные комнаты, ресторан и сад. В советские времена в этом здании размещалась контора «Сельхозтехники», одного из крупных предприятий посёлка.

Справа, рядом с «Ренатой», находится акционерное общество «Ремонтник». Раньше это предприятие ремонтировало сельскохозяйственную технику, доставляемую из любой точки Калининградской области. Сейчас это достаточно процветающее хозяйство, дающее рабочие места многим большаковцам.

Наша экскурсия по улице Тельмана продолжается. Слева мы подходим к зданию сельской администрации и к зданию библиотеки и сберкасс. Большаково имеет две библиотеки (детскую и сельскую) с опытными кадрами. Проводится большая работа по сохранению библиотечного фонда и сохранению библиотеки, как очага культуры на селе. Библиотекарь пос. Громово Л. Н. Колбасенко много лет вёл исторический кружок в Большаковской школе. Он ушёл из жизни, но для всех калининградцев подарил песню «В славном сорок пятом», которую не забывают его земляки.

Напротив библиотеки находится автозаправочная станция, здесь всегда много машин. Но мы свернём налево в тихий и богатый зеленью Садовый переулок. Сюда спешат те, кто заболел: можно зайти в аптеку и в находящуюся рядом Большаковскую больницу. Здесь работает «Скорая помощь», здесь лечатся жители Большаковского и Высокого сельских округов. Это пос. Высокое, Громово, Красное, Охотное, Первомайский, Поддубье, Придорожное, Советское.

Справа, напротив аптеки, находится хорошо сохранившееся здание костёла, построенного в XX веке. После войны здание принадлежало потребобществу и использовалось как магазин хозяйственных товаров. Сейчас в нём католическая церковь. На этом наше путешествие по улице Тельмана заканчивается.

Улица Черняховская. Это третья улица от перекрёстка и ведёт в город Черняховск. Мы отправляемся от автостоянки прямо вперёд. Сама автостоянка появилась не очень давно. Раньше здесь был пустырь, а до войны на этом месте стояли трёхэтажные дома. Справа по улице Черняховского находится Дом культуры, автостанция, чуть дальше — психоневрологический интернат.

Дом культуры построен в 1950-е годы методом «народной» стройки. В нём проходили концерты, смотры самодеятельности, собрания жителей, танцевальные вечера. До войны здесь была гостиница, стояли торговые лавки, дома; а перед ними — торговая площадь.

Культурная жизнь пос. Большаково неразрывно связана с деятельностью музыкальной школы, с Большаковской средней школой, с выступлениями ансамбля «Россияночка». Выступления «Россияночки» проходят с неизменным успехом на районном и областном уровнях. За 16 лет существования «Россияночка» стала живым символом Большаково.

Наше путешествие продолжается. Слева и справа пошла жилые дома и огороды. На окраине посёлка начинаются земельные угодья фермера А. Сакалаускаса.

В конце улицы — ветеринарная лечебница. Заканчивая путеводитель по пос. Большаково, необходимо отметить, что особняком стоит здание железнодорожного вокзала. Оно хорошо сохранилось. Через железнодорожную станцию Большаково-Новое проходят товарные поезда и дизель-поезд на Советск и Калининград.

Надеемся, что Большаково вам стало ближе и понятнее, что вы непременно захотите остановиться и посмотреть вокруг внимательнее ещё раз.

Очерк написан ученицами 9-го класса школы в пос. Большаково.

Руководитель: учительница М. А. Близнюк.

Печатается по изданию:

Краеведческий альманах «Отечество», Калининград, 2003.

[С незначительными сокращениями и мелкими правками].

М. Стёпочкина

ПЕРВЫЕ ПЕРЕСЕЛЕНЦЫ ПОСЁЛКА БОЛЬШАКОВО

Введение

Мы поддерживаем идею, что устная история — это история современности, созданная на основе воспоминаний участников и очевидцев событий. Ведь в ней главное действующее лицо — это обычный человек с его сложной судьбой, радостями и страданиями, трудом и отдыхом — всем, что составляет подлинную жизнь народа.

Участники возрождения Калининградской области живут рядом с нами. И каждый год их становится всё меньше. Кем были люди, приехавшие в посёлок? Что заставило их покинуть родные места? Что эти люди увидели на новом месте? Как складывались их отношения с местным населением? Каким были их труд, быт, отдых?

С этой целью мы начали посещение семей переселенцев, знакомство с ними, запись воспоминаний. Интересные рассказы сопровождались изучением фотографий из семейного архива, документов.

О степени достоверности записанных рассказов мы можем судить по их сходству в общих чертах (даты, события в посёлке), а также на основе просмотренных документов из Государственного архива Калининградской области (фонд 183). В ходе данной работы мы узнали множество новых и интересных фактов, связанных с жизнью пос. Большаково. Житель пос. Громово Л.Н. Колбасенко первым переселенцам посвятил стихи, которые называют гимном Калининграда.

В славном сорок пятом ты пришёл солдатом
К берегам Прибалтики русский человек.
И сказал:

«Довольно, чтобы не быть войнам
Пусть земля советская будет здесь навек».

Псковичи, смоляне, москвичи, куряне
Вы в труде не ведали никаких преград.
Отдыха не знали, из руин подняли
Новый русский город — наш Калининград.

История переселения

В октябре 1944 года подавляющая часть жителей Восточной Пруссии эвакуировалась. После окончания войны Гросс Скайсгиррен населяли оставшиеся немцы и прибывавшее по вербовке русское население. История заселения нашего посёлка достаточно типична для того времени. Вместе с тем хотелось узнать её в живых рассказах и документах.

Начнём с мотивов переселения. Они были связаны с тяжёлым положением населения после окончания длительной и кровопролитной войны. Жители пос. Большаково называют следующие причины переселения:

- отсутствие жилья, голод (больше терять нечего);
- бедность, надежда на лучшую жизнь;
- приглашение родственников, живущих в области;
- мобилизация партийных в новую область;
- направление министерств, учебных заведений;
- кто-то из семьи завербовался;
- кто-то воевал, следовал за армией с госпиталем, подсобным хозяйством и остался в области;
- много работы в новой области.

С тяжёлым чувством покидали завербовавшиеся свои родные сёла и города. Но жизнь в родных местах для многих была крайне бедной. Анастасия Ивановна Авраменко вспоминает, что до переезда сюда жили впроголодь. Мама сутками работала, чтобы прокормиться семье. Приходилось есть лепёшки из травы семье Анны Петровны Русимовой, так как с едой было напряжённо. Рядом проходил фронт, хлеб отдавали раненым солдатам. Анатолий Михайлович Смелов считает, что они жили лучше, чем все остальные, так как была в хозяйстве корова, которая помогла выжить.

Впереди для многих была полная неизвестность. Как сложится жизнь на новом месте? Надолго ли осядут в Восточной Пруссии? Сам процесс переселения хорошо прослеживает-

ся по документам Государственного архива Калининградской области. Первый эшелон с переселенцами прибыл в Славский район 2 сентября 1946 года. На станцию Инстербург (Черняховск) приехали 129 семей (625 человек) из Калининской области, которые были распределены в посёлки Большаковского сельского округа. Инспектор А.А. Родин сообщал в переселенческой отдел, что 25 семей не приехали — отказались в день погрузки вагона, а часть семей не получила пропуска МВД на переселение в Восточную Пруссию, которая была закрытой зоной. Отъезжающим семьям районные власти выдали сухой паёк на несколько суток, а Вышневолоцкий район выдал 50 % пайка. Погрузка в вагоны происходила 31 августа 1946 года на 8 станциях, в пути были 3 дня. Уезжали большими семьями по 5–7 человек, женщины (222 человек) преобладали над мужчинами (150 человек) в возрасте от 16 до 60 лет. Это те, кто будет работать на полях, фермах колхозов. По профессии: трактористы (10 человек), кузнецы (3 человека),

плотники (12 человек), столяры (6 человек), полеводы (8 человек), животноводы (4 человек), пчеловод (1 человек), а в целом преобладали колхозники. Они захватили с собой не-большой скarb и скот. На 129 семей в эшелоне № 371 привезли: коров — 122, телят — 24, свиней — 82, овец — 231, домашней птицы — 850, коз — 23 штуки, картофеля — 51,5 центнера. Некоторые переселенцы вспоминают, что скот покупали перед отъездом при помощи государства (брали ссуду). На каждую семью было положено денежное пособие и сухой паек на несколько дней, но мало кто эту помощь получил. По нашим подсчётам, на главу семьи полагалось 1 000 рублей, на члена семьи — по 300 рублей. Но в связи с задержкой пересылки денег из Переселенческого управления при Совете Министров пособия часто не доходили до адресата.

Что же было с приехавшими дальше? В Инстербурге семьи распределяли по населённым пунктам. В Гросс Скайсгиррен — 30 семей, Гобинен (Нагорное) — 24, Гросс Ашнагтерн

Первый эшелон с переселенцами (2 сентября 1946 года)	Второй эшелон с переселенцами (19 сентября 1946 года)
1. Андреев А. И. — 5 человек. 2. Арсеньева А. Е. — 5 человек. 3. Арсеньева Б. П. — 4 человека. 4. Берёзкин А. М. — 5 человек. 5. Гуляев В. С. — 2 человека. 6. Иванов И. Т. — 5 человек. 7. Глазунова Б. В. — 8 человек. 8. Горбунов Б. Д. — 8 человек. 9. Корелин А. И. — 8 человек. 10. Кудрявцев Г. Ф. — 3 человек. 11. Лансков П. Г. — 4 человека. 12. Мехиков И. Ф. — 2 человека. 13. Локунов В. Е. 14. Степанов Г. Б. 15. Смирнов Т. А. — 5 человек. 16. Смирнов М. И. — 5 человек. 17. Смирнов М. А. — 3 человека. 18. Цветков А. Ф. — 5 человек. 19. Шишкунова Т. А. — 5 человек. 20. Муравьев А. В. — 3 человека. 21. Беляков А. И. — 3 человека. 22. Петрова А. М. — 4 человека. 23. Лебедев И. И. — 3 человека. 24. Арсеньева М. И. — 5 человек. 25. Петров В. Е. — 3 человека. 26. Уткин В. П. — 5 человек. 27. Филиппов А. Ф. — 5 человек. 28. Зубанова П. И. — 5 человек. 29. Королев В. А. — 7 человек. 30. Кучерявенко Ф. Ф. — 9 человек.	1. Алексашкин А. В. — 2 человека. 2. Баранов М. И. — 3 человека. 3. Борисов Г. М. — 10 человек. 4. Боровиков Г. А. — 5 человек. 5. Дорожкин А. И. — 4 человека. 6. Дьяковкин И. Е. — 6 человек. 7. Ильин А. И. — 5 человек. 8. Кокушкин И. С. — 8 человек. 9. Коновалова М. С. — 5 человек. 10. Корделюк И. С. — 5 человек. 11. Коровкина А. М. — 6 человек. 12. Коровкина О. И. — 7 человек. 13. Коршняков Ф. Н. — 4 человека. 14. Костеров В. К. — 5 человек. 15. Круглов Г. И. — 4 человека. 16. Леонтьев В. Л. — 6 человек. 17. Листиков А. Г. — 4 человека. 18. Мартынов А. Ф. — 3 человека. 19. Непостаева Е. Д. — 4 человека. 20. Никонов Г. М. — 2 человека. 21. Никонова О. М. — 2 человека. 22. Пискарев А. А. — 4 человека. 23. Родушин А. И. — 3 человека. 24. Ручкин Ф. И. — 6 человек. 25. Савельев С. А. — 6 человек. 26. Смирнов В. Г. — 4 человека. 27. Соколов Н. П. — 2 человека. 28. Фомин И. В. — 5 человек. 29. Харчев И. К. — 8 человек. 30. Шальнов В. Н. — 5 человек.

(Придорожное) — 24, Говартен (Дзержинское) — 16, Шудледимен (Новостроевское) — 20, Ягстен (Поддубье) — 15. Таким образом, весь Калининский эшелон был размещён в соседних посёлках Славского района, вокруг Гросс Скайсгиррена.

Наша попытка найти участника событий 2 сентября 1946 года закончилась неудачно. По более поздним рассказам известно, что на станции находились машины, которые развозили людей по населённым пунктам, а молодёжь с сопровождающим шла пешком, гнала коров, овец, телят.

Второй эшелон (№ 414) прибыл в Инстербург из Калининской области 19 сентября 1946 года. В пути находились 5 дней. Инспектор по переселению А.А. Родин сообщает в управление, что прибыло 63 семьи (275 человек), ещё 4 добрались позже. Из них в Гросс Скайсгиррене остались 30 семей, остальные — в соседних посёлках (Гросс Ашнагтерн — 13, Шудледимен — 16, Ягстен — 8). Кроме трактористов, плотников, сапожников, жестянщиков, колхозников, стали встречаться бухгалтеры, учителя, портные, заведующие фермами. Из 67 семей 4 были без коровы, а остального скота было маловато.

В настоящее время в посёлке осталось три представителя 2-го эшелона переселенцев: Евгений Игнатьевич Корделюк, Виктор Васильевич Шальнов и Антонина Васильевна Листикова, которые стали работать в колхозе «Красное знамя».

По данным Государственного архива Калининградской области в Славский район в течение 1946–1948 годов продолжали прибывать новые жители:

– 25 сентября 1946 года из Калининской области прибыло 74 семьи, из них 13 — привезено в Говартен (Дзержинское);

– 10 октября 1946 года в Тильзит прибыл сборный эшелон из Калининской области, 14 семей приехали в Большаковский округ: в Гросс Скайсгиррен — 2, Гросс Ашнагтерн — 2, Шудледимен — 10;

– 22 октября 1946 года эшелон № 440 привёз 66 семей из Калининской области: в Гросс Скайсгиррен — 13, Шудледимен — 8;

– 15 июня 1947 года в Гросс Скайсгиррен прибыло 7 семей (32 человек) из Калининской области (в колхозы «Переселенец» и «Верный путь» Славского района);

– в июне 1947 года прибыло несколько эшелонов из Гомельской области, приехавших доставили в пос. Ясное и другие населённые пункты у залива. Из прибывших в 1948 году некоторые белорусские семьи попали в пос. Громово;

– 29 марта 1948 года в Большаково прибыла большая группа переселенцев из Кировской и Пензенской областей;

– последний организованный приток новых жителей в Большаково состоялся 16 марта 1950 года из Горьковской области.

Новые жители

В 1946 году Гросс Скайсгиррен производил тяжёлое впечатление. Центральная улица — Кёнигсбергская — с обеих сторон была в развалинах. Это последствия не только штурма Гросс Скайсгиррена 20 января 1945 года, но и бомбёжки местечка авиацией, правда, неизвестно чьей: русской или американской. Неприветливо встретил переселенцев из Калининской области разрушенный посёлок. Домов, пригодных для жилья, было немного. Большинство требовало ремонта крыши, окон, дверей. Поэтому посёлок заселяли с окраин, где жильё было лучше. Это улицы — Садовая, Пушкина, Черняховская, Офицерская. Последняя получила своё название из-за проживания здесь в 1946 году военных.

После окончания военных действий в посёлке находился военный совхоз № 14, контора которого размещалась в здании нынешнего детского сада. Кроме школы и магазина ничего действующего в 1946 году не было. Всё надо было создавать заново: расчищать центр посёлка, строить дома, благоустраивать улицы, налаживать производство.

Первые впечатления о новом местожительстве противоречивы. Многие запомнили разрушенный центр Гросс Скайсгиррена и рассказали о плачевном состоянии посёлка.

«Впечатление было удручающее. Развалины, грязь, голод», — это осталось в памяти Анатолия Ивановича Белякова.

«Посёлок плохо сохранился, весь центр был разбомблён. Приходилось все отстраивать заново. Особенно сильно строить начали с 1948 года дома, магазины», — так рисует картину прошлого Анатолий Васильевич Герасимов.

«Поначалу жили в бараках, потом расселили по квартирам. Посёлок сохранился плохо, все магазины располагались в полуразрушенных немецких домах», — рассказала Анастасия Ивановна Авраменко.

«Посёлок разбит, дома разрушены, но вода была», — так ответила внуку Александра Арсентьевна Бедарева.

Но есть и другие мнения. Нина Ивановна Преснякова рассказала нам, что Большаково сохранилось хорошо, славились своими организациями, хорошей работой. Её поддержи-

вает А.И. Русимова: «Посёлок был почти целый, только у некоторых домов не было крыши». «Посёлок во время войны сохранился неплохо. Многие здания целы: школа, почта, дома в начале улицы Калининградской», — описывает состояние Гросс Скайсгиррена Ольга Ивановна Шершнева.

Мария Ивановна Кастецкая отмечала, что деревень в нашем понимании здесь нет, а была хуторская система; с горечью вспоминала страшный голод 1947–1948 годов, когда много людей умерло. Переселенец из Белоруссии Александр Данилович Кашперко помнит «полуторку», на которой он приехал в Шепетовку и поля с разбитыми немецкими танками и вырытыми окопами. Рядом валялось оружие, патроны.

Взаимоотношения с местным немецким населением были непростыми. Одни с ними воевали, другие пережили унижения немецкой оккупации, почти в каждой семье были погибшие. Поэтому немцев поселили в отведённых для них районах, запретили ходить по улицам. Возможно, это были меры предосторожности, чтобы не было конфликтов. Постепенно жители стали привыкать друг к другу, враждебность уменьшилась, к немцам стали относиться скорее с интересом, чем со злобой. Вспоминают очевидцы событий.

«В Большаково я приехала 23 сентября 1946 года. Сначала мы боялись, прятались по канавам. Потом сдружились, даже вместе работали», — рассказала М.И. Кастецкая.

«Все русские относились к немцам хорошо. Мой муж был бригадиром, у него на ферме доярками работали и немки, и русские. В 1948 году всех выселили в Германию», — это мне рассказала моя бабушка М.П. Шеховцова.

Анатолий Михайлович Смелов приехал в Большаково в 1946 году. Поначалу он ненавидел немцев, но потом злость прошла, ведь простые люди ни в чём не виноваты.

А.И. Герасимов мало видел местных, они жили на хуторах. Относились к ним нормально, правда, некоторые говорили что-нибудь обидное.

«К немцам переселенцы относились нельзя сказать, что хорошо, но и неплохо», — с сочувствием вспоминает О.И. Шершнева события 1948 года, когда немцев вывозили из области. — «Они сопротивлялись, умоляли военных оставить их, но русские войска силком сажали их в вагоны и увозили в Германию по железной дороге».

«К немцам относились дружелюбно. Они помогали нам тем, что давали мебель» (М.Г. Калтунчик).

«Военнопленные помогали восстанавливать хозяйство, отстраивать вновь дома» (М.П. Шеховцова).

По рассказу Татьяны Сергеевны Кулинченко, не все немцы были настроены миролюбиво, некоторые вредили новым жителям: могли отравить воду, продукты питания.

Из наших наблюдений мы сделали вывод, что отчуждение и неприязнь со стороны русских к местным жителям возникали тогда, когда отсутствовало или было ограничено непосредственное общение. И, наоборот, если люди работали вместе, складывались вполне дружеские отношения. После 1948 года население области стало только российским, поэтому этот вопрос перестал быть актуальным.

Была ли возможность получить образование детям, приехавшим в пос. Большаково и соседние посёлки? В Гросс Скайсгиррене сохранилось здание немецкой школы. Поэтому 1 сентября 1946 года начала работать семилетняя школа. В первом учебном году занималось семьдесят учеников. Сначала в здании на улице Школьной, 17 (сейчас жилой дом). Парты разыскивали по старым немецким школам, так как сидели и писали, на чём придётся. Электричества не было. Затем перебрались в здание настоящей школы, которая не отапливалась. Занимались в холодных классах, замерзали чернила. Придумали поставить печки в классах. Дети были плохо одеты, обуты, голодали. Одежда была старой, перешитой из одежды взрослых. Портфелями были сумки, сшитые из мешков.

В классах были ребята разных возрастов, переростки, которые не учились во время войны. Многие учителя ходили в школу в военной форме. В школу добирались ребята из дальних посёлков, поэтому занятия начинались в 10:00 часов.

С массовым прибытием новых учеников школа перешла работать на две смены. Появился интернат для детишек из отделённых населённых пунктов. Учились прилежно, успевающих было немного. Большие трудности были с обеспечением школы тетрадями, учебниками. По одному учебнику занималось несколько человек. Руководители Большаковской школы часто менялись, пока её не возглавил Виктор Иванович Филонов. Учительница Екатерина Ивановна Осташевич, пришедшая в школу в 1946 году, руководила БСШ, затем Большаковским роно, затем Придорожной школой.

Первый выпуск Большаковской семилетки состоялся в 1948 году. Через 2 года Большаковская школа стала десятилеткой. О своих школьных годах замечательно рассказывает

учащимся на классных самая пожилая учительница школы Вера Сергеевна Демченко, которая с семьёй прибыла вторым эшелоном из Калининской области в пос. Большаково 21 сентября 1946 года.

Жизнь на новом месте

Земля, на которой образовалась новая область, была истерзана войной. Сюда были направлены строители, рабочие, колхозники, учителя — люди многих профессий, чтобы создавать здесь новый край. Это было нелегко, вся страна залечивала раны после войны.

Трудились самоотверженно, не жалея сил, чтобы быстрее восстановить хозяйственную жизнь, привести в порядок жильё, накормить детей.

Славский район — сельскохозяйственный. Поэтому в Большаковском поселении в 1940-е годы было создано несколько колхозов: — «Красное знамя» (Поддубье); — им. Ворошилова (за Первомайском); — номер 14 («Побединский»); — им. Кирова (Придорожное); — им. Шверника (Большаково); — «Победа» (с-з «Большаковский», Краснознаменское); — им. Молотова (Большаково); — «Переселенческий»; — им. Энгельса (Первомайский); — им. Калинина (Высокое).

Сложно было поднимать хозяйство. Сложно было и с кадрами руководителей. Вчерашний учитель, боевой офицер Анатолий Иванович Беляков стал председателем колхоза «Победа» (в дальнейшем «Большаковского»). Не хватало техники, посевного материала. Из бродячих и привезённых животных создавали животноводческие фермы. Через полгода появился специалист, который заменил Белякова, ставшего электромонтёром.

В 1951 году после укрупнения количество колхозов уменьшилось. В конце 1940-х годов выросли посевные площади, стадо продуктивного скота. В 1947 году по решению правительства усилилась помощь сельскому хозяйству, улучшилось снабжение населения продуктами питания. На селе кипела работа. Очищались от следов войны и засевались поля, разводились стада, строились помещения для скота. Тяжело приходилось колхозникам. Вручную приходилось сеять зерно и рассыпать удобрения, ведь техники было мало, земли надо было обработать много и вырастить хороший урожай. Да и не знакома ещё была эта земля. Где и какой урожай она даст?! Как начиналась жизнь на новом месте? По-разному.

«Нашей семье дали дом, всё было цело, в комнатах стояла мебель, были печки», — с удовлетворением говорит Валентина Константиновна Седова, живущая по улице Садовой.

Анатолию Ивановичу Белякову достался дом без окон и дверей, который использовался под конюшни для лошадей. Пришлось приложить много усилий для обустройства жилья. Из разрушенных домов привозили оконные блоки, двери, стекло.

«Когда мы приехали с отцом, нам дали дом. Он был хорошим и большим. Отца взяли на работу в колхоз. В доме всегда был хлеб», — так А.И. Герасимов вспоминает своё детство.

«Плохо начинать с нуля, — говорит Вера Владимировна Андреева — не обуты, не одеты, есть было нечего. Потому и ели траву, сушили на зиму листья липы, клевера и варили суп зимой».

«Строительство шло быстро, в нём участвовали даже дети 10 лет. Жильё искали сами, а работы было много» (А.И. Авраменко).

Пришлось вложить много сил в обустройство домов. Но ещё хуже было с едой. Продукты, отоваренные на карточки, быстро кончились, страдали от недоедания. В ход шло всё, что съедобно. Воровали кормовую свеклу из немецких буртов, питались гнилой картошкой, которую собирали на поле или немецких подвалах. Постоянная нехватка продуктов, карточная система, тяжелые условия труда сказывались на состоянии здоровья. Нужно было налаживать медобслуживание населения. Сразу же начали набирать медицинские кадры для работы в больнице из прибывших переселенцев. Не хватало рабочих рук, специалистов, медикаментов. Большаковская больница располагалась в четырех приспособленных жилых домах. Медперсоналу приходилось заниматься и ремонтом зданий, и добычей пропитания для больных. «В больнице сложился дружный, слаженный коллектив», — вспоминает одна из первых медсестёр Мария Петровна Белякова, которая прибыла в посёлок первым эшелоном.

Среди первых участников восстановления летопись посёлка называет фамилии Иваненко, Трофимова, Кошелева, Савина, Зеваева, Осташевич, Леотьева, Румянцеву, Изотова, Комарова.

Изменилось административное деление области, что сказалось на статусе Большаково. Первоначально Гросс Скайспиррен входил в состав Славского района, а 17 июня 1947 года переименован в Большаково и 27 июля 1947 года был образован Большаковский рай-

он, который просуществовал до 12 декабря 1962 года. Став центром района, Большаково стало расти. Появились все основные органы власти: райком ВКП(б), райисполком, суд, милиция, военкомат и так далее.

В связи с развитием района росла численность населения, но не было нормальных условий для лечения и профилактики заболеваний. Нина Гавриловна Каутия в 1947 году по направлению прибыла в Калининград, а через год стала работать врачом Большаковской больницы. Она вспоминает, как Калининградским облисполкомом было принято решение о строительстве новой больницы в Большаково, которая была сдана в эксплуатацию в 1960 году. В Большаковском районе действовали ещё 2 больницы: Высоковская и Залесовская. В пос. Калиновка и Залесье находились 2 детских дома. В Большаково открыли санэпидемстанцию, отлаженно работала железная дорога.

В 1950 году построили улицу Советскую. Восстанавливались здания по улице Школьной, где стали размещаться райком партии, райисполком, ЗАГС. Сейчас здесь работает начальная школа. В эти годы расчищались руины на главной улице — Калининградской. Здесь у немцев были магазины, гостиница и ресторан, но в ходе войны остались лишь стены. Восстановлением зданий занималось потреббщество.

На развалинах часовни построили хлебопекарню. Просторное здание кирпичи приспособили под кинотеатр. Так постепенно, с большими усилиями восстанавливалось после войны хозяйство района. Первые жители посёлка точно не могут определить, как долго шло восстановление посёлка. Приехавшие в 1954 году Б.В. Жигарис и А.П. Зарубина, свидетельствуют о больших разрушениях в центральной части посёлка. Но уже стоял памятник погибшим воинам из чёрного мрамора на том же самом месте, где и сейчас.

По свидетельству В.З. Корделюк, приехавшей в Большаково в 1960 году, посёлок уже имел современный вид, всё было восстановлено. Таким образом, труд переселенцев стал продолжением ратного подвига в годы войны. Как бы не был тяжёл быт переселенцев, люди находили время и для отдыха, тем более, что среди приехавших было много молодёжи. Устраивали застолья, отмечали праздники вместе и молодёжь, и старики. Н.И. Преснякова рассказала, как, собравшись компаниями, гуляли, ходили на хутора с гармошкой, танцевали в клубе в Поддубье, девушки встречались с парнями. Т.В. Матураева отмечает, что любили ходить в клуб, в кинотеатр. Люди были

скромные, не пили, не курили, все работали, а за прогулы строго наказывали. А Валентина Константиновна Седова вспоминает, что любили собираться у кого-нибудь на квартире, где веселились, слушали радио, девушки вязали. Летом больше пропадали на огороде, меньше было свободного времени.

Подростки запомнили духовой оркестр, который выступал на пятачке (сейчас здесь автостанция) по выходным. В начале пятидесятых в Большаково как районном центре работала чайная (сейчас сбербанк) и два ресторана — на железнодорожной станции и рядом с конторой райпо, об этом рассказала А.П. Зарубина. Большинство переселенцев отмечали, что свободного времени было мало, в основном любили танцы. Комсомольская организация старалась вовлечь молодёжь и школьников в культурные и политические мероприятия.

Сейчас трудно сказать, насколько правильно и рационально поступило новое население с наследием немцев. Критиковать всегда легче, чем жить и делать каждый день выбор, принимать верное решение. Потомки первых переселенцев воспринимают эти места как свою родину, хотят быть нужными и полезными, не боятся трудностей, отдают дань уважения тем, кто возрождал новую жизнь этого края.

Заключение

Благодаря проделанной работе мы узнали своих односельчан лучше, узнали много нового о том, как возрождалась жизнь, как приходилось справляться с трудностями и вращаться в новую землю.

Приложение

ВОСПОМИНАНИЯ ПЕРЕСЕЛЕНЦЕВ

Беляков Анатолий Иванович

Записано библиотекарем Н.А. Богдановой

Родился в 1914 году в Тверской губернии. До призыва в армию работал учителем русского и литературы. С июня 1941 года участвовал в военных действиях, был ранен. После госпиталя попал в окружение, и началось скитание по концлагерям. В 1945 году был освобожден Советской армией. С боями дошёл до Праги. После демобилизации работал зав. клубом.

По призыву Родины в 1946 году первым эшелоном прибыл вместе с семьёй (женой и сыном) осваивать Калининградскую область. Местожительство определил в пос. Большаково, ул. Черняховского. Ехали в теплушках.

С собой везли домашний скот, продукты, вещи. Первое впечатление было удручающее: развалины, грязь, голод, болезни.

Ещё не все немцы были вывезены в Германию. Дом оказался без окон и дверей. Он использовался под конюшни для лошадей. Пришлось приложить много сил для его обустройства. Из разрушенных домов привозили оконные блоки, двери, стекло и т. д. Хуже было с едой. Овец украли через день после приезда. Ели всё, что съедобно. Воровали кормовую свеклу из немецких буртов.

На работу определили директором колхоза «Победа» (затем совхоз «Большаковский»). Его было очень сложно поднимать. Нехватка техники, посевного материала, кормов.

Из бродячих и привезённых животных создавали животноводческие фермы. Через 6 месяцев, наконец, появился специалист, который заменил Анатолия Ивановича на посту директора колхоза. Он остался здесь работать электромонтёром до 1966 года.

В 1966 году перешёл на эту же должность в Большаковскую больницу.

Белякова Мария Петровна

Записано племянницей Н.А. Богдановой

Мария Петровна Белякова, в девичестве Кузнецова, родилась 9 октября 1918 года в пос. Спирово Тверской губернии. В 1936 году окончила курсы Калининской медицинской школы по борьбе с трахомой и по окончании приступила к работе в больнице дер. Трубино Лихославльского района. В 1939 году окончила 6-месячные курсы медицинских сестёр в Калининне и была направлена в военный госпиталь № 1992. Шла финская война.

С 1940 по 1944 год работает в Лихославльском райфинотделе, так как на руках находился маленький сынишка, родившийся в 1940 году.

Первым эшеленом по призыву Родины поехала с семьёй осваивать Калининградскую область. С первых дней была принята на работу в Большаковскую райбольницу на должность медсестры. Работала в гинекологии и в хирургии. Приходилось сложно. Не хватало рабочих рук, специалистов, медикаментов. Да и здания под больницу были приспособленные и находились в отдалении друг от друга. Приходилось заниматься и ремонтом зданий и доставать пропитание, как для семьи, так и для больных.

В 1958 году была переведена на должность старшей медсестры. На этой должности проработала до выхода на пенсию.

В 1960 году было построено новое здание больницы. Началось её обустройство. Вместе со всеми принимала активное участие в обустройстве самой больницы и прилегающей территории. Коллектив сложился очень дружный.

В личной жизни пережила трагедию — в 1950 году в возрасте 10 лет подорвался на mine единственный сын (в районе пруда бывшей сельхозтехники).

Белов Владимир Дмитриевич

Записала Светлана Доровских

Я воевал в Калининской области, снабжал войска снарядами. После смерти матери решили с отцом переехать в Калининградскую область. Для переселенцев советская власть оказывала некоторую помощь. Семьи получали скот и частично еду. В Большаково я приехал в 1946 году. Посёлок был пуст. Жил на улице Тельмана. Сразу же после переезда включился в восстановление Большаково, работал в кузнице. В 1947 году меня направили в тракторную бригаду. Водить я не умел, поэтому учился на курсах трактористов. А в 1949 году женился на Зое Степановне, приехавшей в 1949 году из Ивановской области.

Как относились к немцам? Что сказать... Фашистов в то время уже не было, а к мирному немецкому населению относились хорошо. Помогали, чем могли. Посёлок в целом сохранился неплохо. Разбитые здания были, но не так много. В основном постройки были целы. Сначала строительство тянулось очень медленно. Потом стало легче, так как появились элементарные инструменты для работы. Строительные работы в Большаково продолжались до середины 1970-х годов.

На месте бывшей конторы АО «Большаковское» раньше был клуб. После клуба молодёжь направлялась на ночные прогулки и танцы. Но это был не единственный клуб, они работали в каждом колхозе.

Леонтьева Елена Ивановна

Записали М. Степочкина и А. Фёдорова

Отец наш был партийным человеком, его часто направляли в разные города, поэтому наша семья нередко меняла место жительства. Так, в 1946 году нас направили в Калининградскую область восстанавливать посёлки, колхозы. До этого жили в Калининской области, там жили хорошо.

После того как нас, переселенцев, высадили в Инстербурге, пришлось идти пешком.

Дальше, до Гросс Скайсгиррена, добирались уже своим ходом, да ещё и скот гнали. На новом месте в целом устроились хорошо. Советская власть дала небольшую ссуду на обустройство, дом. Все сразу стали работать, а работы было действительно много. Большаково было сильно разрушено, нужно было восстанавливать.

Люди в основном жили на хуторах. Немцев на новом месте было много. Мы поначалу боялись их, они — нас. Потом нормально. Они даже приходили в гости. Один немец работал у нас в колхозе кузнецом. Кстати, до того, как на немецкой земле поселились русские, было тепло, а потом как приехали мы, выдалась по-настоящему лютая зима, русская. Немцы говорили: «Вот, русский Иван морозы с собой привёз».

А наш народ успевал всё: и работать, и отдыхать, и дружить. Я ещё и в школу нашу ходила. Да, жили все по-настоящему дружно. Молодёжь всегда отдыхала вместе, никто не разделялся на компании, хорошо проводили время. В Поддубье и других близлежащих колхозах были клубы. Ещё собирались часто на площадке перед нашим Домом Культуры. Играли на гармошке. Никто не выпивал. А если какой-нибудь парень и выпьет перед весельем, так он никакую девушку не смел на танец пригласить, знал, что не пойдёт. Но, конечно, основную часть времени занимал труд. Я работала во многих местах: и на радиоцентре, и на промкомбинате, который находился в помещении бывшего ДПМК.

Из реферата ученицы 11 класса МОУ «Большаковская средняя общеобразовательная школа».

Руководитель: М.А. Близнюк, учитель истории.

А. Б. Губин

ЯСНЫЙ ЛЕС ИЛИ БОЛЬШОЙ ПЕРЕКРЕСТОК

Мы прибыли в Большаково поездом утром в четверг 1991 года в самый что ни на есть обычный день. Мы — это мой товарищ учёный-агроном Виктор Иванов и автор этих строк. Привокзальная площадь представляла собой унылое зрелище: дощатый туалет с гостеприимно распахнутыми дверьми являл основную достопримечательность окружающего пейзажа. Печально-одинокое здание вокзала также не вызывало радужных эмоций. Однако в невзрачном вокзальчике оказался ещё более невзрачный магазинчик, в котором мой товарищ ухитрился купить кое-чего из съестного. Он проникновенно уверял меня, что в местной столовой насытиться совершенно невозможно, и что он лучше будет питаться размоченными в воде простыми сухарями, чем откажется вкушать от блюд местных кулинаров. На это я ему возразил, что, мол, для чего же тогда существует в Большаково столовая, если в ней нельзя отобедать? Это ж всё равно, что существование парикмахерской, в которой нельзя постричься. На это мой приятель возразил, что однажды попал в пельменную, где не оказалось пельменей.

Рассуждая подобным образом, мы шествовали по Большаково. Моему товарищу нужно было справиться здесь одно небольшое дело, которое тянулось довольно долго, но уж сегодня обязательно должно было решиться. Он имел неосторожность отдать в ремонт местному умельцу испорченную электродрель и теперь полгода ездит за ней сюда из Калининграда. Стоимость многократного проезда вместе со стоимостью ремонта уже приблизилась к цене новой дрели. Но мой друг оказался настолько привязан к старому инструменту, что решил вернуть его обратно из принципа.

Получив, наконец, свою заветную дрель и бережно упаковав её в чемодан, мой товарищ пришел в хорошее расположение духа, которое не замедлило передаться и мне. Мы стали глядеть кругом сквозь розовые очки. Мы даже рискнули зайти в местную столовую. Вопреки дурным предсказаниям моего приятеля, посетители дружно поедали столовскую пищу и

не показывали никаких признаков недовольства. Я рискнул отобедать и несколько об этом не пожалел. Мой товарищ, взявши стакан чая, уныло макал в него пересушенные сухари: не пропадать же добру!

В столовой мы познакомились с двумя жителями пос. Большаково: Сашей Костиным и его закадычным другом. Они сообщили нам, что зашли в столовку подкрепиться после неимоверно тяжелых уроков, от которых у них появился зверский аппетит. Мы с ребятами немного погуляли по посёлку, затем зашли с ними в кафе со сказочным названием «Теремок». В кафе, к удивлению моего товарища, оказалось не только кофе, но и мороженное и разные другие сладости. А вечером, как нам сказали, в «Теремке» подают напитки покрепче, чем самый крепкий кофе. Как жаль, что нам надо было уезжать, и мы не вкусили прелестей ночной жизни в Большаково.

Надо вам сказать, что кафе «Теремок» стоит совсем рядом с простеньким на вид кинотеатром. А сей кинотеатр есть не что иное, как доведённая до такого состояния старинная церковь. Сию церковь построили в 1773 году на месте более старой, возведённой ещё в 1698 году. Ну, да что говорить! Что было, то прошло...

А вообще-то нынешний пос. Большаково раньше назывался Гросс Скайсгиррен, и основан он, как считают умные люди, в далёком 1583 году. Обидно, что в 1983 году здесь не отпраздновали пышно четырёхсотлетие местечка. Но дело это поправимое: просто надо не забыть устроить юбилей в 2033 году, когда Большаково исполнится 450 лет. Ждать такого праздника осталось не так уж и много: по сравнению с вечностью и с возрастом Вселенной — сущие пустяки, какие-то там 42 года.

Посёлок поставили на перекрёстке двух дорог, количество которых со временем выросло до пяти. Селение представляло собой весьма популярное торговое местечко с ночлежным домом для проезжающих. Постройка в 1891 году магистральной железной дороги из Кёнигсберга в Тильзит, а позднее — узко-

колейки до Инстербурга, придала торговым делам ещё больший размах. Здесь стали проходить популярные свиные ярмарки, куда съезжались продавцы и покупатели со всей Восточной Пруссии. В эти дни пороссячий визг стоял во всей округе! Кроме поросят, торговали скотом, маслом, зерном, фруктами, овощами, ягодами, другими вкусными товарами и продуктами.

Вот так и жил посёлок трудовой и торговой жизнью, привлекая к себе деловых людей. Помимо немцев, в Гросс Скайсгиррене проживало немало литовцев. Значительная часть их приехала сюда из Литвы, гонимая за протестантскую веру. Другие литовцы ехали в поисках лучшей доли. Да и статистика свидетельствует, что, например, в 1848 году из 9 537 жителей посёлка — 4 253 человека причисляли себя к литовцам. Богослужение в церкви велось на немецком и литовском языках. И, чтобы покончить с историей, замечу, что летом 1807 года Гросс Скайсгиррен, проездом в Тильзит, посетил французский император Наполеон. Император разместился на ночлег в доме пастора, а свой обоз укрыл в церкви. Кто знает, может быть, дом, который сейчас занимает кафе «Теремок», и есть тот самый дом пастора, где ночевал Наполеон? Но это лишь предположение, доказательств у меня никаких нет.

В 1938 году нацистскому руководству в Германии не понравилась часть названия посёлка: «Скайсгиррен». В прусском языке такое название означало «Ясный лес». Срочно провели переименование, и село стало называться «Кройцинген», что по-немецки означает «Перекрёсток». Не очень оригинально.

20 января 1945 года Кройцинген был взят частями Красной армии. В овладении Кройцингеном участвовала 89-я танковая бригада под командованием генерала А. И. Соммера, входящая в 1-й танковый корпус под командованием генерала И. И. Буткова. Указом Президиума Верховного Совета РСФСР от 25 июля 1947 года посёлок получил название Большаково. Возможно, в появлении такого названия сыграла роль первая часть немецкого названия «Гросс», что значит «Большой». Одновременно с переименованием был образован Большаковский район, просуществовавший до декабря 1962 года.

Гуляя по Большаково, мы набредли ещё на одну церковь. Очень красивое сооружение! На цоколе нашли дату: 1923 год. После войны церковь эта была и магазином, и складом, а теперь передана католической общине. Только не знаю, найдётся ли среди 2 100 человек сегодняшнего населения Большаково достаточное число католиков для поддержания храма? Впрочем, это не наша забота, тем более, что нам пора возвращаться к вокзалу.


В ожидании поезда мы бродили по платформе. Увидели чудом сохранившийся загон для скота. Наткнулись ещё на одну реликвию: старые рельсы. Сложенные возле путей, они имели маркировку «Унион Дойчланд. 1892 год». Их бы в музей, а не валяться без толку! Впрочем, как знать... На товарной колее мы узрели на рельсе ещё одну старинную марку: «ДК. 1908 год».

...Стайка школьников спешила к автобусу, чтобы уехать в Поддубье. А мы поспешили к подошедшему поезду, чтобы уехать в Калининград. До свиданья, Большаково!

Печатается по изданию:

Кёнигсбергский курьер. — 1992. — № 4.

[С небольшими сокращениями и дополнениями].





В О Е Н Н Ы Е Г О Д Ы

Нонна Агабабян, Ксения Суркова

Бой за Скайсгиррен

Мы обратим особое внимания на события 20 января 1945 года, так как именно в этот день были взяты три города: Тильзит, Гросс Скайсгиррен и Генрихсвальде. В Большаковской школе этот вопрос изучался в прошлые годы, сохранились фотографии и воспоминания В.В. Буткова, командира 1-го танкового корпуса, который был почётным гостем в школе и в посёлке. Но многое уже забыто. Ушли из жизни многие участники событий. Накануне 60-й годовщины Победы мы решили поглубже узнать о героических событиях тех дней. Большую помощь мы получили из школы № 3 города Советска, которая прислала нам документы и переписку с танкистами 1-го танкового корпуса.

Начнём с газеты «Правда» от 24 января 1945 года.

«Наши танковые ударные группы вырвались в глубокие тылы немецких войск и совершили стремительный бросок, имевший исключительно важное значение. Танкистам совместно с пехотой, артиллерией, авиацией пришлось преодолеть вражеские укрепления и отражать контратаки подвижных групп в разных местах. В первые дни наступления наши танкисты медленно, но уверенно продвигались вперёд и вели за собой пехоту. Наконец, выйдя в районе Куссен, а затем к реке Инстер, танки при мощной поддержке артиллерии, авиации, преодолели немецкий рубеж обороны. 2-ой танковый корпус перерезал железную дорогу Тильзит-Инстербург, захватив Тронхаузен, Ауловенен. Тем временем танкисты генерала Буткова глубоко вклинились в немецкую оборону на другом участке. Опрокидывая на своём пути немецкие заслоны, они вырвались из района Куссен у города Жиллен. Здесь немцы бросили в контратаку против нашего авангарда 40 танков. Но, приковав к Жиллену все находившиеся поблизости немецкие резервы, танкисты Буткова внезапно повернули влево и с хода ворвались в

город Гросс Скайсгиррен — железнодорожный узел на линии Тильзит — Кёнигсберг».

Интересные и прочные связи завязались у юных следопытов школы № 3 города Советска с начальником штаба 1-го танкового корпуса Николаем Григорьевичем Косогорским. На протяжении многих лет продолжалась активная переписка учащихся с ветераном. Николай Григорьевич оказал неоценимую помощь в создании альбомов по взятию города Тильзита и записал свои воспоминания. Он не раз хотел приехать из Выборга, где он жил после окончания войны, в Калининградскую область на места своих боёв. Он присылал фотографии своих товарищей и однополчан, помогал в определении места жительства некоторых героев. Вот что он пишет о событиях 18–21 января.

«Наш 1-й танковый корпус перешёл в наступление севернее Гумбиннена, перерезал все дороги из Тильзита в Гумбиннен — Инстербург, нарушил управление войсками противника, порвал все узлы связи.

Корпус был введён в прорыв 19 января 1945 года и внезапной атакой овладел 20 или 21 января Гросс Скайсгирреном, чем обеспечил нашим войскам помощь в овладении Тильзитом, так как наш корпус зашёл в тыл и лишил противника подведения резервов в районе Тильзита. Главная магистраль Кёнигсберг — Тильзит была перерезана. Одна танковая бригада находилась в Гросс Скайсгиррене около трёх суток, так как сохранялась угроза со стороны Тильзита.

Таким образом, 1-й танковый корпус своими действиями решил судьбу Тильзита, способствовал овладению нашими войсками этим городам и снял угрозу нанесения удара с юга.

В боях за овладение Гросс Скайсгирреном отличилась 89-я танковая бригада под командованием Андрея Иосифовича Соммера. За успешные боевые действия 89-й танковой бригаде присвоено наименование «Тильзит-

ская». Полковник Соммер был удостоен звания Героя Советского Союза. В этих боях отличился командир танковой батареи майор Иван Иванович Удовиченко, который за мужество и героизм был удостоен звания Героя Советского Союза. За храбрость и мужество Героем Советского Союза стал младший лейтенант Малов. 44-му миномётному полку присвоено почётное наименование «Тильзитского», им командовал Н.А. Митрополов».

Основой для написания нашей работы послужили воспоминания Василия Васильевича Буткова, командира 1-го такового корпуса. Посетив наш посёлок и нашу школу в 1970-е годы, он оставил подробные записи на 14-ти листах машинописного текста и военную карту тех лет. Вторым источником написания реферата стали документы, полученные из школы № 3 города Советска, главным образом воспоминания А.И. Соммера, командира 89-й танковой бригады. Что же происходило 18–20 января в окрестностях города Тильзита и Гросс Скайсгиррена? Обратимся непосредственно к событиям.

Шли тяжёлые бои. Комкор Бутков приказал к моменту начала прорыва провести разведку местности в западном направлении, изучить укрепления противника, сеть дорог, состояние частей врага. 18 января 1945 года в 13 часов, получив сигнал командующего 3-м Белорусским фронтом, 1-й танковый корпус начал стремительно наступать по тылам противника. Удар для немцев был неожиданным, поэтому они не успели развернуться фронтом на восток и были разбиты. Немецкие танки и самоходки были сожжены.

Командир Бутков построил свой корпус в две колонны: 1-я (правая) — 159-я и 117-я танковые бригады и штаб бригады, которые двинулись в сторону реки Инструч; 2-я (левая) — 89-я танковая бригада и 44-й мотострелковый батальон,двигающиеся по маршруту Ленгветен (Лунино), Жиллен (Жилино) и Гросс Скайсгиррен.

По воспоминаниям Андрея Иосифовича Соммера, 89-я танковая бригада сыграла главную роль во взятии Гросс Скайсгиррена. Наступая по своему маршруту, передний отряд бригады встречал сильное сопротивление арьергардных частей противника (танков и артиллерии).

Н.Г. Косогорский писал, что 18 января 1945 года бригада вырвалась вперёд, сбивая заслоны противника, уничтожая живую силу и технику врага, овладела крупными населёнными пунктами Куссен (Весново, Краснознаменского района), Марунен (около Лунино,

Неманский район) и Витгирренштаннен (возможно, около Новоколхозного, Неманский район), тем самым перерезав железную дорогу Жиллен — Инстербург. Кроме того, было взято 30 населённых пунктов, уничтожено 18 орудий, 14 бронетранспортёров, до 100 автомашин, до 100 военных повозок, убито около 2 500 солдат и офицеров. К часу ночи 19 января бригада заняла город Жиллен, железнодорожную станцию и перешла к круговой обороне. 20 января, наступая на Гросс Скайсгиррен, бригада вступила в бой с превосходящими силами противника, насчитывающими до 40 танков и до 60 орудий. Это был страшный для гитлеровцев прорыв их обороны, так как давал возможность проникнуть в их тылы и отрезать Тильзитскую группировку от Инстербург-Гумбинненской группировки.

Днём 19 января авиация противника приняла массовые налёты (по 60–70 самолётов) на позиции танкистов. Тем самым противник хотел приостановить стремительный прорыв танкового корпуса, считает Соммер. В районе штаба бригады наша зенитно-пулемётная рота сбила в этот день два «Фокке-Вульфа». От налётов потери были незначительны. 19 января, вечером в 18 часов 69-я танковая бригада выступила в западном направлении на Гросс Скайсгиррен. 89-я танковая бригада и 44-й мотострелковый батальон должны были атаковать Гросс Скайсгиррен с южных окраин и встать фронтом на юг. 117-я и 159-я танковые бригады должны были двигаться по дороге Жиллен (Жилино), Демедшен (около Большаково), Йягшен (вероятно Йягстен, Поддубье около Большаково), атакуя Гросс Скайсгиррен с северо-востока, и закрепиться фронтом на север, перекрыв Тильзитское шоссе.

В.В. Бутков называет другое время наступления на Гросс Скайсгиррен. Он пишет, что в 24 часа 19 января по сигналу 99 («Гром») бригады одновременно выступили по своим маршрутам. До Гросс Скайсгиррена включительно особых стычек не было, кроме мелких случайных встреч. В лесу около Пакуллена (возле Жилино) танкисты встретились с самоходными установками немцев. Батальоны Соммера развернулись в боевой порядок и с ходу атаковали противника: одни были уничтожены, другие разбежались. Передвигались танки в ночное время, поэтому часть колонны повернула в другую сторону, а затем вышла на верный маршрут. *(Пропущен эпизод со шлагбаумом, описанный в другом очерке. «Альманах»).*

Сам генерал Бутков двигался в составе 117-й танковой бригады. У его «виллиса» спустило колесо, и командир корпуса пересел в машину опергруппы, которая догоняла танко-

вую бригаду. Выехав на перекрёсток, остановились, чтобы разобраться, куда ехать дальше. Высланная вперёд разведка попала на хуторе в перестрелку.

«Пока стояли, к нашей колонне из 12 машин пристроилась немецкая колонна из самоходки и машин с орудиями. Ко мне подбежал начальник инженерной службы майор Абашин и говорит:

— Товарищ генерал! К нам в “дожд” под тент стволом въехала немецкая самоходка, а за ней машины с орудиями на прицепах.

— Что ты болтаешь? Это, наверное, самоходный полк Плешева.

— Немцы!

Я пошёл к нему и вижу — ствол самоходки. Положил руку на ствол и подхожу к машине. Её облепили автоматчики в белых халатах. Я обратился к ним и спрашиваю, думая, что это наши автоматчики: “Как вы сюда попали?” Немцы в несколько голосов мне что-то отвечают, а я бегом к своему бронетранспортёру. Началась стрельба. Самоходка ушла на север. Прислуга орудий разбежалась».

Бутков приказал Соммеру не поднимать шума, подождать прихода бригады Халаева и атаковать Гросс Скайсгиррен одновременно 89-й, 44-й, 117-й танковыми бригадами. Атака состоялась в три часа ночи. К 6 часам утра в городе не осталось ни одного немца. Бригады заняли круговую оборону. 20 января было отбито 9 атак с севера и с запада.

Соммер в своих воспоминаниях пишет, что бригада подошла к Гросс Скайсгиррену к 5 часам утра 20 января.

«После короткого, но мощного артиллерийского огня из танков, самоходных установок и пулемётного обстрела 3-й роты по узлам

дорог и станции, части бригады ворвались в Гросс Скайсгиррен, и к 5 часам 30 минутам 20 января город был полностью очищен от противника, захвачена железнодорожная станция и перерезаны все магистрали шоссейных дорог».

Соммер подробно рассказал в своих мемуарах, что все мосты, в частности железнодорожный мост через реку Оса, были взорваны, телефонная и телеграфная связь разрушены. Бригада заняла круговую оборону. В 10 часов 20 января немецкие войска (танки и пехота) из района Маконен (около Гастеллово) перешли в контратаку. Попытки предпринимались и с другого направления, от Грюнау (Осиповка около Гастеллово), но танкисты и зенитчики отбили все атаки немцев. Отходящие от Тильзита и Гросс Скайсгиррена колонны гитлеровцев разбрелись по лесным дорогам угодья Штаатсфорст Вильгельмсбурх, сильно заболоченного и затопленного. В боях за Гросс Скайсгиррен и при отражении атак противника с севера и с северо-запада немцы понесли большие потери.

Приказом № 235 от 21 января 1945 года Верховного главнокомандующего войскам 1-го танкового корпуса объявлена благодарность (в статье А. Катфин был указан приказ № 231. — Примеч. «Альманаха»). За проявленный героизм и за успешные действия звания Героя Советского Союза удостоены: командир 1-го танкового корпуса генерал В.В. Бутков, командир танка Т-34 лейтенант И.П. Кондрашин, командир танка Т-34 И.С. Малов, командир 89-й танковой бригады полковник А.И. Соммер, командир танковой бригады И.И. Удовиченко.

Статья написана ученицами Большаковской школы под руководством учителя М.А. Близнюк.

Печатается по изданию:

Отечество. — 2005. — № 3.

[С незначительными поправками и вставками].

В. Кенть

Штурм Гросс Скайсгиррена

Воспоминания участника Великой Отечественной войны полковника запаса Валентина Николаевича Гаврилова, в январе 1945 года начальника штаба 350-го танкового батальона 159-й таковой бригады 1-го танкового корпуса. Принимал непосредственное участие в боях на территории Славского района.

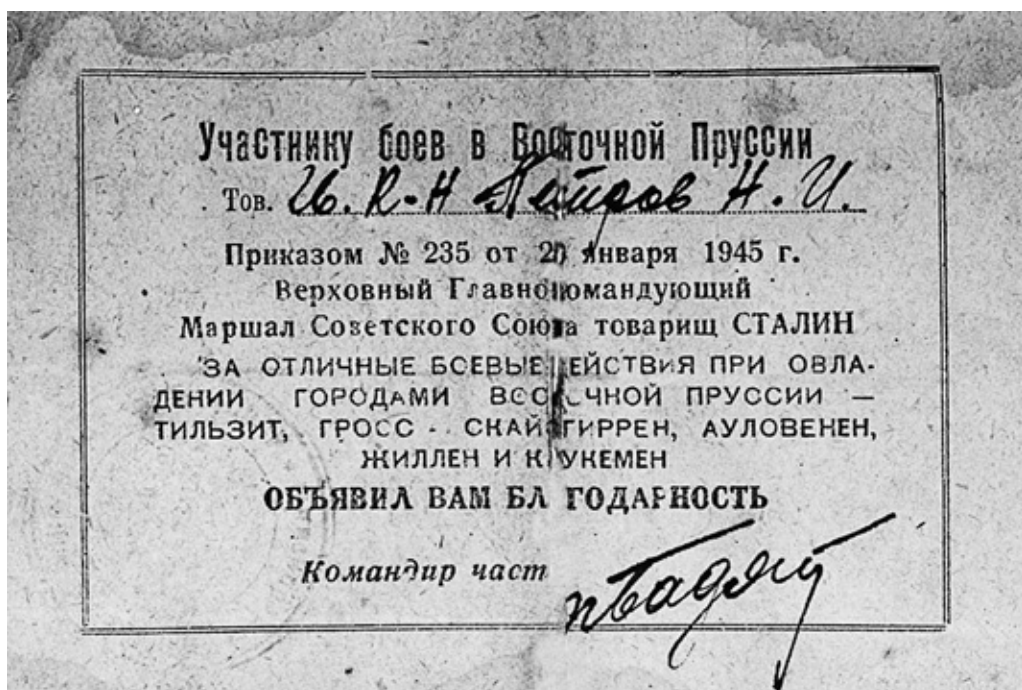
В 10 часов 19 января 1945 года танкисты 159-й танковой бригады сделали попытку перейти в наступление в направлении Жиллен (Жилино), но успеха не имели. Спустя два часа, передав свой участок стрелковому полку 39-й армии, танкисты скрытно продвинулись на юг и через шесть километров вышли на маршрут 89-й танковой бригады. Ведя бой с мелкими группами противника, они вышли к Рудакен (Рудаково). До Жиллена оставалось четыре километра, но разведка доложила, что там создана круговая оборона. Командир бригады распорядился выставить заслон — 120-й лёгкий артполк — в сторону Жиллена, а танко-

вым батальонам обойти Жиллен южнее и двигаться в направлении Гросс Скайсгиррена.

Обстановка усложнялась. Немецкие резервы, перебрасываемые из района Тильзита по железной и шоссейным дорогам, уплотняли боевые порядки на главном направлении наступления наших войск. Операция могла заглохнуть. Командующий 3-м Белорусским фронтом И.Д. Черняховский решил ввести в сражение второй эшелон — 11-ю гвардейскую армию, а первому танковому корпусу отдал приказ к утру 20 января овладеть важным опорным пунктом и железнодорожным узлом противника Гросс Скайсгирреном.

В 17 часов 19 января 159-я танковая бригада получила соответствующий приказ командующего фронтом и приступила к выполнению поставленной задачи, двигаясь в колонне 1-го танкового корпуса. В 21 час боевой дозор вышел к железнодорожной платформе в двух километрах восточнее Гросс Скайсгиррена, где попал под обстрел с восточной окраины





поселка. В ответ два танка из роты капитана А. З. Бурлакова подняли такую канонаду, будто готовили атаку главных сил. Прикрываясь этим огнем, капитан Бурлаков развернул танки в обход вражеских огневых позиций.

Рядом по шоссе Ауловен — Гросс Скайгиррен (Калиновка — Большаково) к посёлку проскочила рота старшего лейтенанта В. А. Левитского, в голове — взвод лейтенанта А. Айдиньяна. Его танки и вошли первыми с боем в Гросс Скайгиррен, а с выходом на его северную окраину разгромили колонну автомашин

с пехотой. При прорыве к посёлку хорошо поработали командиры танковых орудий сержанты Бирючевский, Бородин, Жуйков, Садовой, Седов.

Не так-то легко было пробиться через посёлок. Все улицы были забиты техникой, повозками, встречных и поперечных колонн с такой плотностью, что не только развернуться, но и продвинуться было трудно. Многие машины горели, освещая гигантский муравейник хаотичного движения мечущихся в разные стороны людей. За танками в посёлок проследовали

автоматчики майора А. И. Лосева, выискивая и выковыривая затаившихся фашистов. К утру 20 января посёлок был очищен от противника.

За время боя за Гросс Скайгиррен врагу был нанесен урон: уничтожено 5 танков, 3 САУ, 11 орудий, 300 автомашин, 8 БТР, около 200 повозок, взято в плен около 1 000 солдат и офицеров. Потери нашей 159-й танковой бригады: сожжён один танк — (мл. серж. Сорокин — его танк находился на площади Гросс Скайгиррена, напротив кирхи, когда немецкий самолёт сбросил на него бомбу), 1 САУ-85, подбито: четыре танка, и три САУ-85. Потери личного состава бригады: убито — 9 человек, ранено 26 человек.

Весь день 20 января до 16 часов бригада занимала круговую оборону, отражая контратаки танков и пехоты противника, которые стремились выбить нас из посёлка, чтобы очистить себе путь на Кёнигсберг и Инстербург. Сдав

участок обороны и посёлок стрелковым частям 39-й армии, танкисты возобновили наступление в направлении железнодорожной станции Мелаукен (Залесье). В результате пятичасового боя к 1 часу 30 минутам 21 января удалось захватить Мелаукен. Во время боя за посёлок танкисты столкнулись с неожиданностью — огневую поддержку противнику осуществлял подошедший по железной дороге бронепоезд. Пришлось вести бой и с ним. Танк командира 1-й танковой роты старшего лейтенанта И. Е. Шлыкова, где служили братья-близнецы Алексей и Фёдор Анашкины (командир орудия и заряжающий), даже попытался преследовать отходивший в сторону Кёнигсберга бронепоезд. Позднее, когда танкисты 159-й танковой бригады уже штурмовали Кёнигсберг, этот бронепоезд мы обнаружили стоящим под взорванным мостом, ныне это мост по улице генерала Озерова в Калининграде.

М. Х. Лазунов

67 лет назад войсками Красной армии были заняты населённые пункты Хайнрихсвальде (Славск) и Гросс Скайсгиррен (Большаково)

Первый въехал в Гросс Скайсгиррен?

Михаил Харитонович Лазунов родился 2 сентября 1924 года в селе Черняево Лазовского района Хабаровского края. В 1941 году, окончив школу ФЗО, был направлен на работу шофёром в леспромхоз. В 1942 году призван на службу во Владивосток в морской десант. В конце 1942 года отправлен на курсы младших командиров в Челябинск. После 3-месячных курсов в звании сержанта Лазунов едет на Калининский фронт (станция Олонец), где был сформирован 262-й стрелковый полк. К осени 1943 года полк бросили на освобождение Смоленска. За 5 суток, в полном боевом снаряжении, без сна и отдыха, пехотинцы, падая и поднимая друг друга, прошагали более 300 км. После первых суток боёв от полка осталось всего 460 человек, на вторые сутки — всего 9. Здесь сержант был ранен и оказался в госпитале в Казани. Подлечившись, был отправлен на 3-й Белорусский фронт в 183-й сапёрный батальон 1-го танкового корпуса, с которым прошёл всю Белоруссию, участвовал в операции «Багратион», во взятии Шауляя. С 89-й танковой бригадой под командованием полковника А. И. Соммера прошёл всю Восточную Пруссию с 13 января по 8 марта 1945 года. За это время нахождения в тылу врага был трижды контужен и один раз ранен в голову, но из строя не выходил, так как уйти было некуда — это был тыл врага.

Михаил Харитонович Лазунов считает, что именно он был первым, кто ворвался в Гросс Скайсгиррен (ныне Большаково), и вот как необычно это случилось:

Прорвались в тыл немцев мы довольно успешно. И какие только зигзаги у немцев в тылу мы не делали, нагоняя страх и панику! Рейд был крайне тяжёлым и опасным, находились в движении по 3–4 суток, не смыкая глаз, удаляясь от своих основных сил до 30 и более километров, и так почти два месяца. Особо тя-

жёлой была борьба со сном. Состояние после первых 4 суток рейда: голова начинала автоматически, словно реле, то выключаться, то включаться, сигнализируя о критическом переутомлении, засыпали на ходу. Я в колонне всегда был последним. И на этот раз было также. Стоял я в метрах 100–150 от опушки леса, темно. Смотрю, что мои два солдата выскакивают из кузова и бегут вперед к нашим танкам. Это меня удивило, и я решил узнать, почему это они бегут вперёд. Выйдя из кабины, увидел, что вплотную к моей машине подошла колонна немецких танков. Очевидно, в темноте они приняли нас за своих. Я стою между кюветом и кабиной своей машины и наблюдаю за действиями немцев. Вдруг наши танки стали разворачиваться, и немцы быстро сообразили, что попали не в свою колонну. Тоже быстро развернулись и ушли обратно в лес.

Успокоившись, я сел в кабину и незаметно для себя отключился — уснул. Что здесь произошло дальше, не знаю, но, спохватившись, вижу, вокруг меня никого нет: ни немцев, ни наших. Я двинулся вперед, пытаюсь догнать своих. Уже полночь, дорога пустынна. Минут через 20–30 примерно вижу, начинается какой-то большой посёлок. Выезжаю на широкую улицу и вижу, что справа по тротуару выстроилась колонна повозок, запряжённых лошадьми, а параллельно этим повозкам стоит колонна грузовых автомашин. Машины груженые и покрытые брезентом, дизеля работают на малых оборотах, но нигде не видно никого. Сначала подумал, что наши проскочили посёлок, а немцы в страхе разбежались. Но это было не так. Доехав до середины посёлка, дальше ехать не решился, так как немецкая колонна ещё не закончилась, а обычно в голове колонны всегда находится начальство.

Решил повернуть налево, рассчитывая найти своих, но, проехав метров 400, наткнулся на два немецких танка, стоящих ко мне задом.

Слева от них стояли три танкиста и смотрели на меня. Я, приоткрыв свою дверцу, и бросив шапку на сиденье, одной ногой на подножке, приподнялся над дверью, чтобы лучше убедиться в том, что я вижу действительно немцев. В это время немец спрашивает меня: «Wer ist?» (Кто такой?), я спокойно по-немецки выругался и ему отвечаю: «Scheiße! Ich kann nicht faren!» («Чёрт! Я не могу проехать!») Сам же сажусь на место, включаю заднюю передачу, и медленно подаю машину назад и одновременно наблюдаю за действиями немцев, но они, наверное, не разобрались в ситуации, ночь, суматоха, поэтому мне удалось уехать от них. Отъехав где-то метров 40 от них, услышал, что они стали заводить свои моторы. Подумал, что, очевидно, немцы разглядели, кто это был, и сейчас, развернувшись, шлёпнут по моей машине, но этого не произошло. Выскочив на главную улицу, поехал в сторону Тильзита.

Через несколько километров вижу: снова танк, стоящий посередине дороги с наведённой на меня пушкой. Подъехав поближе, гляжу, стоит наш «Т-34», а из верхнего люка виднеется шлем командира, но всё равно действую осторожно. Ведь и немцы тоже могут использовать нашу технику. Подъехав совсем близко, спрашиваю: «Чья машина?» Отвечает, что

самого командира нет. «Но где же все? И где сам командир?» Отвечает, что не знает, пробовав сам вызвать по радиии, но ничего не получается, что вчерашний пароль уже не действует, а сегодняшнего он не знает. И тут же добавил: «А ты парень смел, вижу, прёшь на меня, хотел грохнуть, но решил посмотреть, что за смельчак такой прёт прямо мне в лоб». Я ему рассказал, что видел в городке. Танкист решил съездить проверить. Вернувшись через некоторое время, говорит, что там уже никого нет, давай-ка сматываться отсюда, пока нас не грохнули из-за какого-нибудь угла.

Мороз в ту ночь был приличным, и мы, чтобы не замёрзнуть, поехали вновь в сторону Тильзита. Проехав лес, наткнулись на группу солдат, наших танкистов. Я нашёл командира и доложил ему, где мы были. Командир, конечно, поругал нас, мол, какой чёрт вас туда занёс.

Рассказывая эту историю, Михаил Харитонович Лазунов до сих пор считает, что именно он был первым, кто вот таким образом, неожиданным для себя, ворвался в Гросс Скайсгиррен, и было это в ночь на 19 января 1945 года. Сам же посёлок был взят нашими войсками чуть позже — на рассвете 20 января.

Публикация: В. Кенть

ГЕРОЙ СОВЕТСКОГО СОЮЗА КОШЕЛЕВ

Василий Гаврилович Кошелев родился в 1915 году в деревне Богословка ныне Губкинского района Белгородской области в семье крестьянина. В Красной Армии с 1942 года. В боях Великой Отечественной войны принимал участие с сентября 1943 года. Стрелок взвода противотанковых ружей 1033-го стрелкового полка (280-я стрелковая дивизия, 60-я армия, Центральный фронт) рядовой Кошелев в конце сентября 1943 года в боях за сёла Круты и Лемешчи Черниговской области, Страхолевье Киевской области уничтожил 4 станковых пулемёта и подавил 2 орудия, зажёг бронемашину и уничтожил нескольких солдат противника. При форсировании Днепра в районе села Рожичи (Чернобыльский район) выдвинулся заранее на правый берег реки, подавил 3 станковых пулемёта противника, чем дал возможность форсировать реку своему подразделению. При отражении одной из контратак противника на днепровском плацдарме из личного оружия уничтожил 12 фашистов. Тяжелораненый и контуженный в голову, продолжал удерживать плацдарм на берегу Днепра.

Указом Президиума Верховного Совета СССР от 17 октября 1943 года стрелку взвода ПТР 1033-го стрелкового полка красноармейцу Кошелеву Василию Гавриловичу присвоено звание Героя Советского Союза.

В послевоенное время принимал участие в восстановлении хозяйства молодой Калининградской области, работал председателем колхоза, в сфере потребкооперации Большаковского района. В.Г. Кошелев умер 6 августа 1949 года, похоронен в пос. Большаково на местном кладбище. Ни детей, ни других родственников в Славском районе у него не осталось. В сентябре 2006 года на деньги, выделенные Правительством Калининградской области, на могиле В.Г. Кошелева был установлен памятник. За могилой ухаживают работники ЖКХ пос. Большаково и учащиеся Большаковской средней школы.

К сожалению, большей информацией о Герое Советского Союза В.Г. Кошелеве мы на сегодня не располагаем. Ещё в 2006 году удалось найти двух внучатых племянников Евгения и Юрия Кошелевых, которые проживают в пос. Калиновка Черняховского района. Они присутствовали на открытии памятника В.Г. Кошелеву в пос. Большаково. И буквально недавно вышла на связь внучка героя Галина Бочарова, которая проживает в селе Сейм Курской области. Но о своём знаменитом дедушке, к сожалению, они также не располагают более подробной информацией. Это единственный Герой Советского Союза, похороненный на территории Славского района.

СЛУЧАЙ С КОМБРИГОМ СОММЕРОМ

В ночь на 19 января 1-й танковый корпус в полном составе выступил в направлении Гросс Скайстиррена (Большаково). Впереди шла колонна 89-й танковой бригады. До Гросс Скайстиррена особых стычек с противником не было, если не считать двух почти комедийных эпизодов. Вот один из них.

Под покровом ночи 89-й танковая бригада двигалась по западной окраине господского двора Ошвинген, расположенного в 3 километрах от Гросс Скайстиррена. Впереди колонны ехал на своем «Виллисе» комбриг полковник А.И. Sommer. Внезапно на перекрёстке дорог путь ему преградил закрытый шлагбаум. Из темноты возникла фигура немецкого регулировщика. Наставив на полковника свой фонарь, он громко произнёс: «Чья колонна?

Куда следует?» Полковник Sommer был выходцем из семьи обрусевших немцев и в совершенстве владел немецким языком. Не видя в темноте численности немецкой охраны и не желая раньше времени обострять обстановку, он спокойно ответил по-немецки, несколько не погрешив против истины: «Танки полковника Sommer, следуют в Гросс Скайстиррен». Регулировщика, даже не подозревавшего, что у них в тылу могут быть русские танки, такой ответ вполне удовлетворил, он козырнул и открыл шлагбаум.

Спыхватился он, когда мимо него пошли наши танки, но было уже поздно: десант автоматчиков в масках, сидевший на броне танков, без единого выстрела уничтожил весь блокпост.

ВОИНСКИЕ ЗАХОРОНЕНИЯ

Братская могила Советских воинов в центре пос. Большаково на развилке дорог

Братская могила образовалась в результате боевых действий в январе 1945 года. Позднее сюда были перенесены останки из других могил. Захоронено 140 воинов (по другим данным 133 воина). Памятник поставлен в 1958 году. Ремонтно-реставрационные работы произведены в 1988, 2006 годах.

Мемориал представляет собой полуовальную в плане террасу, в глубине которой на высоком постаменте установлена скульптурная группа: два воина, стоящих у развевающегося боевого знамени. По обе стороны к постаменту примыкают мемориальные стены, на которых укреплены восемь плит с фамилиями погибших. На террасу ведут четыре лестницы, разделённые тумбами с лепной военной атрибутикой и стилизованной чашей Вечного огня на верхних плоскостях.

В ночь на 20 января 1945 года 89-й танковая бригада под командованием полковника А. И. Соммера, преследуя отступающего противника, вышла к крупному узлу шоссейных и железных дорог Кройцингену (Kreuzingen, Gross Skaisgirren, пос. Большаково) и к полудню овладела посёлком.

Братская могила советских воинов в центре пос. Высокое

В братской могиле похоронено 37 воинов (по другим данным 48 воинов), скончавшихся от ран в январе — марте 1945 года. Памятник установлен в 1965 году. Ремонтно-реставрационные работы произведены в 2006 году.

На широком основании кубической формы установлен пирамидальный обелиск из чёрного гранита, на лицевой плоскости которого выбиты фамилии погибших и надпись: «Вечная память героям, погибшим в боях за Советскую Родину 1941–1945». Над ней лавровая ветвь и пятиконечная звезда. Территория захоронения площадью 16 м² вымощена плиткой и обнесена металлической оградой.

Пос. Высокое (Maskthausen, Popelken) взят утром 21 января 1945 года воинами 89-й танковой бригады под командованием полковника А. И. Соммера.

Братская могила советских воинов в центре пос. Громово

Братская могила образовалась в результате боевых действий.

Захоронены 16 воинов. Памятник установлен в 1952 году. Ремонтно-реставрационные работы произведены в 2006 году.

На широком основании установлен обелиск в форме многоступенчатой пирамиды, на лицевой плоскости которого выбита надпись: «Слава павшим героям». Перед обелиском, на основании, укреплен мемориальная плита с фамилиями погибших. Территория площадью 140 м² вымощена тротуарной плиткой, обнесена металлической оградой, разбиты две клумбы.

Пос. Громово (Hohenbruch, Lauknen) взят 21 января 1945 года воинами 263-й стрелковой дивизии под командованием полковника К. Г. Черепанова.

Братская могила советских воинов на окраине пос. Охотное (Liedemeiten)

Братская могила образована в 1984 году (по другим данным в 1953 году) в результате перезахоронения останков советских воинов из братской могилы, находившейся в пос. Камышёвка (Weidgirren) около Гастеллово. Ремонтно-восстановительные работы произведены в 2006 году. Захоронены 10 воинов (по другим данным 1 006 человек) 235-й стрелковой дивизии генерал-майора И. Л. Луцкевича, погибших в бою за населённые пункты Макокен (Makohnen) и Вайдгиррен (Weidgirren) 21 января 1945 года.

В центре земляной террасы, укрепленной опорной стеной из бутового камня, установлен памятник в виде трёхчастной стены. На плоскости центральной части помещена плита с фамилиями погибших и надпись: «Вечная слава воинам, павшим в боях за свободу нашей Советской Родины». На правой, более высокой части памятника, по штукатурке выполнено рельефное изображение солдата, в левой части — даты «1941–1945». По обе стороны от идущей к памятнику дорожке разбиты клумбы. На террасу ведёт широкая лестница. Территория площадью 170 м² обнесена металлической оградой.

Братская могила советских воинов у дороги в центре пос. Придорожное (Gross Aschnaggern)

После окончания боевых действий в посёлке размещался госпиталь. Умершие от ран в период 9–13 февраля 1945 года 17 воинов 2-й стрелковой дивизии 50-й армии, были похоронены в братской могиле. Памятник установлен в 1952 году (по другим данным — в 1962 году). Ремонтно-восстановительные работы произведены в 1975 году.

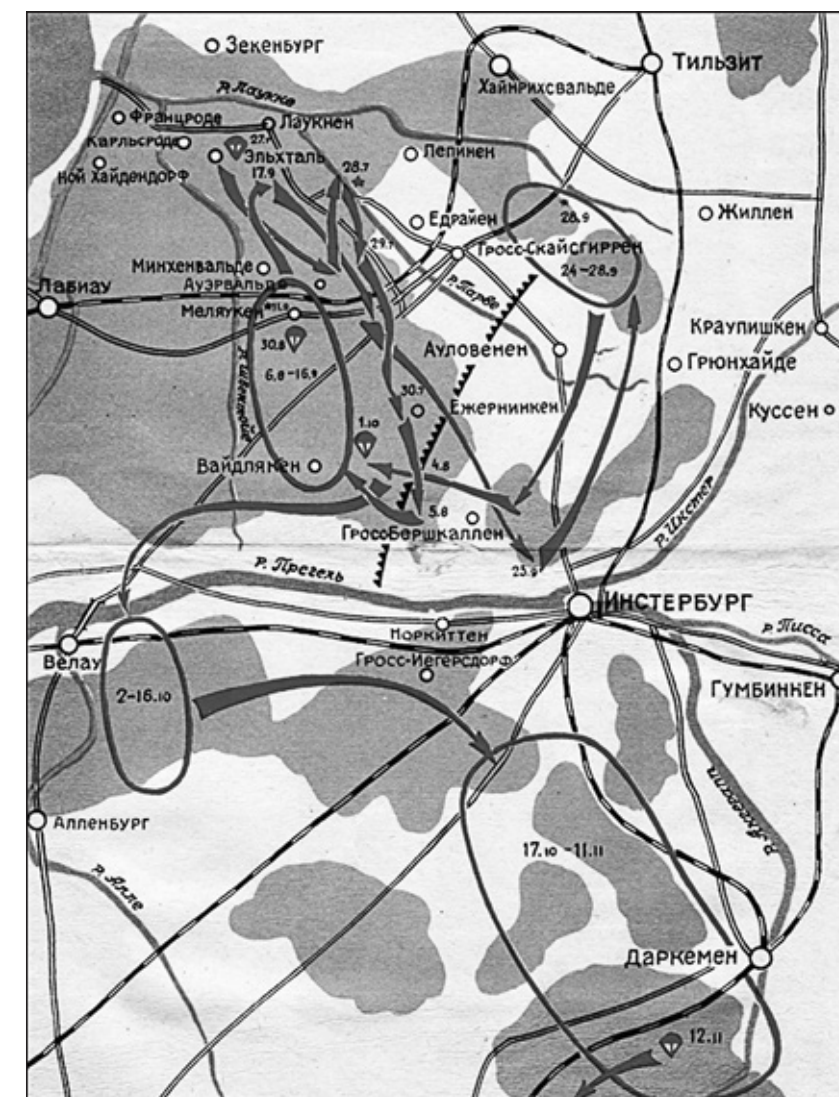
В центре, на бетонной дорожке, находится обелиск с надписью на лицевой плоскости: «Слава павшим воинам». Рядом с ним вертикально установлена мемориальная плита с именами погибших. Территория площадью 18 м² огорожена деревянным забором.

Посёлок был взят вечером 20 января 1945 года частями и соединениями 39-й армии.

Памятник на месте концентрационного лагеря «Хоэнбрух» на шоссе Большаково — Громово, 17 километров от пос. Залесье

Концентрационный лагерь Хоэнбрух (Hohenbruch) был образован в августе 1939 года и существовал по октябрь 1944 года. Он находился в лесу, в трёх километрах от населённого пункта Хоэнбрух (Громово). Территория лагеря площадью около 1,5 км² была окружена рвом, ограждённым по обе стороны высоким забором из колючей проволоки. Сразу за воротами находилось хозяйственное здание, а за ним — площадка, застроенная длинными бараками для заключённых.

Незадолго до начала войны с Польшей лагерь был местом содержания политических противников Рейха, а непосредственно после начала войны — местом временной изоляции



Район действия советских разведывательных групп

членов польских организаций, действовавших на территории Германии и в приграничных районах: польской интеллигенции, представителей польских государственных учреждений, духовенства, журналистов, общественных деятелей и так далее.

В августе — сентябре 1939 года лагерь имел статус трудового лагеря — штрафарбайтслагерь. После 1941 года лагерь был передан в ведение гестапо, с этого момента туда стали направлять людей различных национальностей, в основном «остарбайтеров», принудительно работавших на территории Восточной Пруссии.

Тяжёлый труд, голод и болезни приводили к гибели заключённых, многие были расстреляны. Погибших хоронили недалеко от лагеря на лагерном кладбище. Сведений о количестве пленных, находившихся в концентрационном лагере, не имеется. В конце 1944 года, под угрозой наступления Красной Армии, многие концлагеря были уничтожены самими гитлеровцами.

24 апреля 1940 года в лагере были расстреляны пять польских общественных деятелей. Их останки в 1946 году были перенесены и захоронены на территории Польши. На месте гибели польских граждан Генеральным консульством Республики Польша в Калининграде установлен деревянный крест с металлической табличкой в виде щита, на которой нанесены фамилии погибших и эпитафия на польском и русском языках. За ним полукругом деревянное ограждение. По обеим сторонам от креста установлены две деревянные скамейки.

Памятник создан в 1945, 1949 годах, реставрация в 1971, 1977 годах.

Архитекторы В. И. Осипов, Е. А. Попов, И. М. Гершбург, О. Н. Аврамченко.

В настоящее время проводятся работы по созданию мемориала погибшим узникам лагеря «Хоэнбрух».

Памятник командиру разведгруппы «Джек» П. А. Крылатых на шоссе Большаково — Громово, 17 километров от пос. Залесье

В конце июля 1944 года советская разведгруппа «Джек» была заброшена в глубокий тыл противника. Руководил группой капитан П. А. Крылатых. В бою у моста через реку Парве (Луговая) командир был убит. После его гибели командование принял лейтенант Николай Шпаков. Он погиб в бою.

Памятник на месте гибели капитана Крылатых установлен в 1985 году (архитектор



Памятник группе «Джек»

Е. Долгань, художник В. Лагутин, скульптор М. С. Постнова).

На лесной полянке, на искусственной земляной насыпи с каменным обрамлением, установлен обелиск в виде пятигранной призмы с основанием в форме пятиконечной звезды и плоской, скошенной под углом, вершиной. В нижней части к обелиску примыкают меч и щит с надписью: «Джек».

Над ними металлическая лента с надписью «Разведчику Павлу Крылатых». Памятник выполнен из металла.

Памятник заместителю командира разведгруппы «Джек» Н. Шпакову, 7 километров от Большаково в 50 метрах от шоссе

Памятник установлен в 1987 году (архитектор Е. Долгань, скульптор М. С. Постнова). От шоссе к памятнику ведёт еловая аллея. На окружённой деревьями лесной поляне на кубическом постаменте установлен мемориальный обелиск в форме многогранной призмы, основанием которого является пятиконечная звезда. Обелиск завершён звездой в лавровом венке.

Ниже установлен барельефный портрет Н. Шпакова и лента с лавровыми листьями. Рядом с памятником плита с надписью: «Зам. командира разведгруппы «Джек» л-ту Николаю Шпакову».

Памятник советским разведчикам в пос. Десантное

Памятник в районе высадки разведгруппы установлен в 1976 году (архитекторы А. В. Невежин и А. П. Коломиец). Ремонтно-восстановительные работы произведены в 2004 году.

На лесной поляне вымощена бетонными плитами треугольная в плане площадка, где возвышаются три стелы — стилизованное изображение опускающихся парашютов. На центральной стеле надпись: «В кольце врагов, презрев и плен и смерть, вы шли к победе, не жалея жизни». Перед ними, на бетонном основании лежит мемориальная плита той же формы из красного гранита с выбитой надписью о подвиге разведчиков.

На территории памятника разбиты четыре клумбы, установлены скамейки.

Памятник жертвам Первой мировой войны в пос. Дубровка, 3 километра к юго-востоку от пос. Советское на развилке дорог

Памятник пяти погибшим жителям церковного прихода установлен в пос. Шпанегельн (Spannegeln) в 1938 году. Он представляет собой гранитный камень, установленный на невысоком постаменте, сложенном из валунов. На лицевой стороне памятника выбиты крест и надпись: «Zum Andenken an unsere gefallenen Helden des Weltkrieges 1914/18. Die Gemeinde Lankeninken Skaisgirren» («В память о наших павших героях Первой мировой войны 1914–1918. Община Ланкенинкен Скайсгиррен»). Ниже помещены пять фамилий с указанием воинского звания и даты гибели. Ремонтно-реставрационные работы не проводились. (Пос. Ланкенинкен (Лангенхайм) не был переименован, находился примерно в километре севернее центра пос. Дубровка. — Прим. «Альманаха»).

Из каталогов:

История войн XX века в памятниках их участникам. — Калининград, 2008.

Объекты культурного наследия Калининградской области. — Т. 3. — Калининград, 2005. [Из этого каталога взято и показано в скобках «по другим данным» количество захоронённых, а также сведения о датах и архитекторах памятника «Хоэнбрух»].

В. Ананьев

Пассажир скучает

Весеннее солнце ярко освещает перрон станции Кройцингена. В ожидании поезда из Калининграда пассажиры прогуливаются по платформе. До прихода поезда осталось час времени. Как провести время, куда податься? В комнате ожидания всё так грязно и неприветливо, что пассажиры боятся заходить туда.

Правда, при вокзале есть ресторан артели «Промкооператор» Приятные звуки радиолы доносятся оттуда. Но тщетно пассажиры стре-

мятся проникнуть к буфету ресторана, выпить стакан горячего чая, закусить. Дверь прочно закрыта. В широкие окна видно, как всё новые пластинки вставляет в радиолу председатель артели «Промкооператор» тов. Кочура. Он веселится здесь с компанией друзей. Ему дела нет до скучающих пассажиров.

Так, по крайней мере, «обслуживали» пассажиров на вокзале станции Кройцинген в прошлый выходной день — 27 марта.

Печатается по изданию:

Ленинское знамя. — 1949. — 1 апреля.

* * *

Из зала суда

На днях районный суд Большаковского района рассмотрел дело кладовщика совхоза № 75 Егошина, обвиняемого в хищении социалистической собственности и разбазаривании сельхозпродуктов со склада. Суд приговорил Егошина в 8-ми годам исправительно-трудовых работ на общем основании.

Гражданин Мазайхин долгое время проживал в Большаковском районе без паспорта и прописки. Народный суд, рассмотрев дело Мазайхина, приговорил его к году и 6-ти месяцам исправительно-трудовых работ.

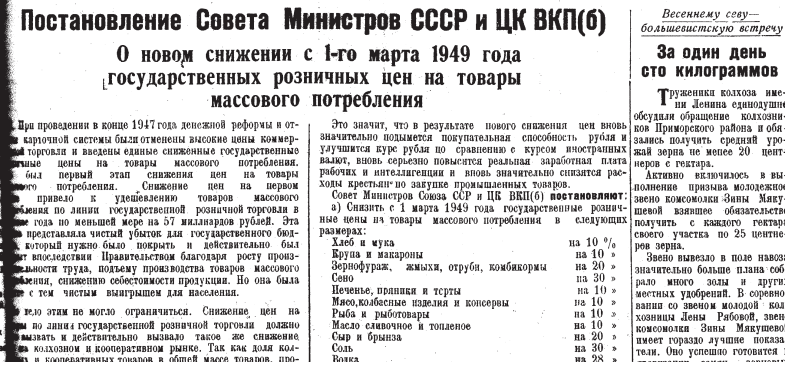

Печатается по изданию:

Ленинское знамя. — 1948. — 11 июля.




Уверенно вступаем в 1949 год
А. Макаров,
председатель колхоза имени Сталина

1948 год для нашего колхоза был годом прочного становления артельного хозяйства на путь его укрепления и роста. Несмотря на не благоприятные условия погоды, колхоз собрал урожай зерна выше планового. Внесено тов. Лысковой по 16 центнеров зерна. Весь скот обеспечен кормами. Запасушки фермы тов. Фролов так поставил дело, что число скота на ферме постоянно растет. Мы имеем хорошую ферму, на которой вместе с колхозом имеется 100 голов скота. Завели общественный свинарик, овчарню, чьи помки птичник имеет 70 кур. Рабочим птиководство, колхоз начал пасек из 12 пчелосемей.



За один день сто килограммов
Труженики колхоза имени Ленина единодушно обсудили обращение колхозников Приморского района и обязались получить средней урожай зерна не менее 20 центнеров с гектара.

Активно включилось в выполнение приказа колхозное зерно комсомольцы Юны. Мухомовой, взяв на себя обязательство получить с каждого гектара своего участка по 25 центнеров зерна. Зерно вывозило в поле нового колхозника больше плана своего. Было много зерна и других местных удобрений. В соревновании со знаменитой колхозницей Зины Работной, зерно комсомольца Юны Мухомовой имеет гораздо лучшие показатели. Они успешно готовятся к



ЗАВЕРШАЕМ ХЛЕБОДАЧУ

За последнее время, устраняя ряд недостатков, наш колхоз успешно выполнил хлебозаготовку. При плане сдать государству 56 тонн хлеба, колхоз выдал на 3 сентября 51 тонну. Вчера было вывезено 2,5 тонны, а сегодня колхоз полностью завершил хлебозаготовку. На ступе зерна и ступиле провалялся себя, в завершение для колхозника колхозники Бобков и Ежовский. Кусту партию, высушенного яки зерна, на заготовительном пункте привезли без задержки. Все зерно не только вывезено, но и заготовлено комсомольцами. Дюма, Ежовский, Анатолий Барсуков. Они успели сделать по три рейса за день на паровой подводе, натурой за каждой рейс на телегу по одной тонне зерна. В колхозе полностью закончена работа на всей колхозе. Завершается скрепление арыков культуры. На 3 сентября оста-

ПИСЬМА В РЕДАКЦИЮ

ПРОЧИТАЙТЕ ИНТЕРЕСНУЮ КНИГУ!

Большаковская районная библиотека размещалась в новом благоустроенном помещении. Здесь имеется хорошо оборудованная читальная комната, где посетителю можно прочитать свежую газету, просмотреть интересный журнал. Для читателей предоставлен большой выбор литературы. В настоящее время библиотека имеет более пяти тысяч книг по различным отраслям науки и знаний в том числе более 2500 книг общественно-политической и научно-технической литературы. В большом выборе имеются произведения советских писателей лауреатов Сталинской премии. При желании, каждый читатель может получить через районную библиотеку любую научную, техническую и политическую книгу из других библиотек нашей страны.

А. Зайцев, зав. районной библиотекой.

ПО ЗАВЫШЕННЫМ ЦЕНАМ

Облсполком дал указание всем торгующим организациям области значительно снизить розничные цены на овощи еще с 26 августа. С того дня прошло больше недели, но все магазины нашего района торгуют овощами по старым повышенным ценам.

Малосольные огурцы стоят теперь 1 р. 50 к. за килограмм, однако продавщица ларька, да и другие работники магазинов району продают такие огурцы по 3 руб. 50 коп. за килограмм.

Кто позволил продавцам нарушать розничные цены на овощи установленные облсполкомом? Знают-ли об этом председатель райпо тов. Маймузов и заведующий торговым отделом исполкома райсовета тов. Филиппов?

Покупатели А. Воронов, Н. Петровский.

НА ВЕСЬ ГОД

Поспели разные овощи. Много вкусных, питательных блюд можно приготовить при желании изобретательным кулинарам. Однако, в чайной-столовой Большаковского райпо, открытой в совхозе № 75, ежедневно составляется однообразное меню. Зеленые щи и компот, компот и зеленые щи да молочные изделия с бутербродами—вот и все меню, которое обычно предлагают посетителям работники столовой т. т. Коваленко и Голобородова.

(из редакционной почты)



Пришла осенняя пора,
Чудят в столовой повара.

Про Коваленко вечно, право,

Разносите лихая слава:

Щи с солониной, да компот
Он утвердил на целый год.

Н. Большаковский.

ПИСЬМА В РЕДАКЦИЮ

Банные курьёзы

Долго жители райцентра ждали открытия общественной бани. Работники райкомхоза (зав. тов. Барышев) из месяца в месяц откладывали это нужное дело. Но и начав работать, баня далеко не удовлетворяла качеством обслуживания трудящихся Большакова. Зачастую, из-за несвоевременной подвозки топлива, моющимся, часами приходилось ожидать горячей воды, пара и т. д.

Ленивые работники бани изрубили на дрова даже банные ворота. В довершение к этому, после недавнего пуска бани, руководители райкомхоза вновь назначили длительный её ремонт.

Жители Большакова вполне законно спрашивают—когда же можно будет культурно без курьезов помыться в бане?

(из писем в редакцию)

В парной сижу я как в тумане.

На теле мыльные следы.

Как видно в Большаковской бане

Привыкли мыться без воды.

Что делать мне? На что решиться?

Воды все нет, подняться лень.

И как мне хочется помыться

В свободный, ясный этот день.

Вдруг кто-то словно по нитию.

Вскричал: Пошла вода! Пошла!

Как будто ценное открытие

В мир эта личность принесла.

Постой товарищ не ликуй-ка.

Напрасны радости. Постой...

Из крана показалась струйка

И вновь безмолвье и покой.

Домой я быстроногой ланью,

Лечу, и сам себе не рад.

Эх, хорошо-б устроить баню

Для тех, кто в этом виноват.

Н. Большаковский.

ПОРЯДКИ СТАРЫЕ

9 мая мне пришлось зайти в чайную чтобы купить кое-чего в буфете. Первое, что я увидела—это мусор и грязь на полу. Не блещет чистотой и буфет. На полках буфета также не вытирается пыль, всюду разлито пиво, вода, валяются высохшие от давности хлебные крошки. Кружки и стаканы, неразговорчивая буфетчица, продолжает «мыть» в грязной воде, в тазике сомнительной чистоты.

Обсчеты и обмеры посетитель буфетчицей—обычное явление. Я попросила взвесить 200 граммов колбасы, но к сожалению получить её из рук буфетчицы не смогла. Буфетчица сделала вид, что не замечает меня и задалась посторонними разговорами.

Так ли нужно обслуживать посетителей?

Кто должен следить за порядком в чайной? Г. Галкина.

ИСКУССТВО

Н. Загородных, М. А. Близнюк

С ПЕСНЕЙ ПО ЖИЗНИ

Творческий путь учителя музыки Л. И. Михайловой

Многие замечательные люди вписали свои страницы в историю Большаковской средней школы, которая отметила своё 65-летие. Среди них — заслуженный учитель РФ Лидия Ивановна Михайлова, с именем которой более 40 лет связана музыкальная жизнь школы.



Становление музыканта

Родилась Лидия Богданова 24 июля 1948 года в колхозе № 12 Славского района (затем совхоз «Краснянский») в семье простых тружеников. Маленькая девочка с детства интересовалась музыкой, играть на гармوني её учил брат. В 6 лет вместе с сестрой пошла в 1-й класс, училась девочка хорошо. После окончания семилетней школы встал вопрос: что делать дальше?

В 1961 году сёстры Богдановы поступили в культпросветучилище города Советска, где можно было получить профессию клубного работника. Училище помогло в становлении сестёр как музыкантов. Занимались со студентками дирижированием, музыкальной грамотой, постановкой голоса.

В хоровой группе были девушки разного возраста, но все быстро сдружились. Практику будущие клубные работники проходили в колхозе пос. Громово. Активная концертная деятельность Богдановых началась на третьем курсе.

Преподавателем был Павел Семёнович Турчанинов, композитор, автор песни «В славном 45-м» и др. Талантливые студентки исполняли его песни в Советске, Калининграде. В компании друзей Лида выступала главным аккомпаниатором и народной певуньей, мгновенно подбирала музыку к любой песне.

Сёстры Богдановы, получив музыкальное образование, вернулись домой радовать сельчан своими песнями. Здесь, в Большаковском ДК, началась их трудовая биография. Хотелось перейти в школу на постоянную работу, но у Лиды не было педагогического образования. В 1967 году Л. Богданова поступила в Черняховское педучилище, и три года прошли как одно мгновение. Лида вышла замуж и стала Лидией Ивановной Михайловой.

Сорок лет в сельской школе

Музыка — особый школьный предмет. Много с ним проблем в сельских школах, только не в Большаковской. 40 лет учит детей музыке и рисованию Лидия Ивановна Михайлова. За эти годы она стала педагогом-мастером, награждена лауреатским дипломами, почётной грамотой Министерства просвещения, является «Отличником народного просвещения». В январе 2004 года удостоена высокой награды — почётного звания «Заслуженный учитель РФ». Одна — среди учителей музыки сельских школ.

В 1971 году начала вести уроки музыки, старалась привить серьёзное, уважительное отношение к своему предмету. Вся музыкальная работа легла на плечи молодой учительницы. Это подготовка литературных вечеров, сборов, смотров, творческих отчётов к юбилеям. Визитной карточкой пионерской дружины была песня «Гайдар шагает впереди». Все пионеры (300 человек) знали слова. «Дружина пела так выразительно, что пронизывало до глубины души», — вспоминают бывшие ученики школы. Лидия Ивановна поддерживает одну



из старых школьных традиций — хоровое пение. Это её любимая тема. Она считает, что школа обязана воспитывать у детей любовь к хоровому пению и должна научить петь каждого. Все работники школы усвоили: хор — это общешкольное мероприятие, поэтому в понедельник все девочки 5–11 классов идут на занятия хорового кружка.

В 1970–1980-е годы школьный хор был большой, верхние три ряда занимали мальчики. Учитель вспоминает: «Наш хор выступал в областном драмтеатре наравне с городскими школами. Когда наш хор выстроился на поворачивающейся сцене, то она не сдвинулась с места. Пришлось на ходу перестраиваться. Жюри было приятно поражено массовостью, организованностью и исполнением». Ребята пели песни о Родине, о маме, о земле и о войне. Каждый год репертуар обновлялся. В 1970-е годы в Большаковской школе созда-

ли учительскую самодеятельность. Вокальная группа, в составе которой были Г.С. Куклинская, Л.И. Михайлова, Р.Д. Светлова, Н.И. Слепокурова, с песней «Кнопочки баянны» объехала всю область.

На её уроках царит атмосфера взаимопонимания, дружбы. Порой кажется, что учителю не составляет труда провести уроки во 2-м или в 7-м классах. Ведь в памяти столько информации, освоен репертуар, все много раз пройдено. Лидия Ивановна много лет использует программу Кабалевского, даёт детям музыкально-эстетическое развитие не меньше, чем в городских школах. Каждое большое школьное мероприятие она воспринимает как очень ответственное. Подбирает произведения, усердно с нами репетирует, чтобы добиться нужного звучания. Что бы она не делала, всё старается выполнить на совесть. И к другим предъявляет высокие требования. За терпение, такт лю-



бовь к своему делу, ответственность уважают и любят её педагоги и ученики.

Под руководством Лидии Ивановны готовились музыкальные выступления к праздникам: конкурсу инсценированной песни, концерты для ветеранов Великой Отечественной войны, смотры художественной самодеятельности. Как опытный учитель она вносит в свою работу свежую нотку. В 1990-е годы в Большаковской школе проводились интегрированные уроки литературы и музыки «Времена года», «Пока горит свеча», «Все начинается с любви», «Природа и музыка».

Для нас не стало неожиданным участие педагога в районном конкурсе «Учитель года-2001». Ещё больше школа болела за неё, когда Лидия Ивановна отправилась в Калининград представлять Славский район на областной конкурс. Всю свою жизнь учитель музыки стремится соответствовать высокому званию учителя. Каждый день она приходит к детям с хорошим, эмоционально приподнятым настроением, оставив за порогом всё, что мешает работе. Старается внешне выглядеть приятно, настроить детей на общение с искусством. По-доброму, душевно проходит большинство уроков, всегда порядок и творческая работа кипят на уроке.

Педагоги тепло отзываются о ней: «Ни одно мероприятие в школе не обходится без Михайловой. С другом-баяном, песней-подругой Лидия Ивановна превращает их в праздник, помогает вновь человеку расцвести душой. Как это надо хоть изредка людям. В школе сложился прекрасный коллектив, успехи которого измеряются не только дипломами, концертами, а духовным развитием детей, приобщением их к прекрасному. Каждый праздник не похож на другой. Нигде в посёлке, кроме школы, дети не смогут получить такой багаж эстетических и нравственных знаний, положи-



тельных эмоций. Большая часть наших успехов принадлежит энтузиазму, энергии таких учителей, как Л.И. Михайлова».

Хорошо, что такие учителя работают в Большаковской школе, любят свою работу, своих учеников, всё делают во благо школы, наше благо.

Двадцать лет в «Россияночке»

В пос. Большаково много лет существует творческий коллектив «Россияночка», в котором поёт и аккомпанирует Л.И. Михайлова. Это учителя, библиотекари, воспитатели.

Создан коллектив в 1986 году по инициативе работников ДК. Набралось человек 20, в том числе сёстры Л.И. Михайлова и З.И. Бабаева.

Не у всякого хватает терпения каждый день или через день повторять одни и те же слова, чтобы чисто звучало двухголосие. Ансамбль исполняет мелодичные, душевные песни — народные и советские. Зрителям нравятся песни «Россияночки», они подпевают артистам. В жизни творческого коллектива были периоды подъёма и спада. Когда хотели разойтись и распустить ансамбль, то Лидия Ивановна уговорила всех остаться. Состав «Россияночки» не изменился в течение 20 лет: Н.А. Хватик,

Н.К. Коршунова, З.И. Бабаева, Л.И. Михайлова, Л.Г. Никеева, В. Погребушкина, С.В. Васильева. Договорились, что среда стала днём репетиций и все домашние дела решают другие. Выступления «Россияночки» с большим успехом проходят в посёлке, районе, области. За годы своего существования «Россияночка» неоднократно признавалась лауреатом различных фестивалей, награждалась дипломами и грамотами. Главное — ансамбль до сих пор желанный гость всех праздников, больших и маленьких. В последние годы «Россияночка» исполняет не только светские, но и церковные песни.

Нинель Кремер

Сельский художник Александр Кремер

Трудно себе представить, что в глубинке области можно встретить профессионального художника, члена союза художников. Но такой человек есть и является главой нашей семьи. Александр Генрихович Кремер — мой дедушка, и я горжусь этим. Жителям Славского района его представлять не надо. Он хорошо известен как уникальный художник, который на протяжении многих лет радовал своим творчеством. Районная картинная галерея «Аист» постоянно пополнялась работами местного художника.


Мой дедушка — вынужденный переселенец из Узбекистана. Семья Кремер живет в Большаково 14 лет. На моих глазах появлялись его новые работы.

Детство и юность

Мой дедушка Александр Кремер родился в городе Маркс Саратовской области в 1937 году. Отец его Генрих Карлович был партийным, служил в милиции. Мать — Елена Семёновна Тростина — преподавала изобразительное искусство. Две её работы были отмечены на выставке во Франции. Семейные предания гласят, что дед по материнской линии — художник-портретист, писал с натуры императора Николая II. Прапрадед имел свою гончарную мастерскую в Санкт-Петербурге.

У Александра было трудное детство, так как оно совпало с периодом Великой Отечественной войны. Вскоре отца перевели по месту службы в Алтайский край, затем в Барнаул, где Сашу определили в детский сад. На способности мальчика обратила внимание заведующая, которая предложила Саше разрисовать шкафчики для одежды, детские стулья. Юный художник с удовольствием выполнял все поручения — это ему было очень интересно и, кроме того, он получал вознаграждение: хлеб с маслом, сыром и колбасой и шоколадные конфеты.

Саша рос трудолюбивым и настойчивым ребёнком. Он пользовался уважением среди детей и взрослых. Мальчик обладал редкой доб-



ротой, старанием и отзывчивостью. С дошкольного возраста он стал обучаться в художественной студии. Когда он пошёл в школу, учителя сразу обратили на него внимание. Саша стал принимать участие в школьных выставках на лучший рисунок, почти всегда занимал призовые места. А дома разрисовывал ковры, которые семья продавала на базаре, зарабатывая деньги на жизнь.

Когда Саше исполнилось 10 лет, семья переехала по распределению отца в город Табашар, Таджикской ССР. Мама художника, продолжая развивать творческие способности мальчика, определила его к академику, работающему в ДК художником-декоратором.

Трудолюбием, усердием, огромным желанием познать искусство глубже, Александр добился больших успехов в этой области. Спустя

некоторое время академик дал высокую оценку таланту юного художника.

Александр перешёл в вечернюю школу, так как днём он работал, выполняя сложные заказы. В старших классах А. Кремер рисовал портреты политиков: Ленина, Сталина, Карла Маркса, руководителей, передовых людей, учёных Советского Союза. Бабушка Александра тоже была художником-ретушёром. После её смерти, он стал работать в её мастерской ретушёром. Александр в эти годы проявил себя не только как художник, но и как скульптор.

Помимо рисования художник активно занимался спортом, любимым занятием был бокс. Он принимал участие в областных, республиканских и всероссийских соревнованиях, где одержал ряд побед. Вскоре семья переехала в город Ахангаран Узбекской ССР. Здесь 17-летний Александр организовал секцию по боксу, где выступал в качестве тренера и со своей командой выезжал на различные турниры.

Семья

В 1957 году в Ахангаране молодой художник встретил девушку, которая стала музой его жизни. Александр Генрихович говорит: «Эта женщина вдохновила меня на творческую работу!» Как удивительно они подходят друг другу — мой дедушка Александр Генрихович и моя бабушка Алла Александровна. Она всю жизнь занималась воспитанием детей и внуков. Вся забота о нашей большей семье в пятнадцать человек лежит на ней.

В 1958 году Александр поступил в Москве в художественную академию имени Сурикова, но не прекратил свою творческую деятельность. В общении с известными художниками,

в участии в выставках, в посещении музеев и выставок, проходило становление художника. Он специализировался на портретной живописи. Кремер стал членом союза художников Узбекской ССР. С 1965 года начал работать в качестве фотохудожника и параллельно, продолжал писать картины.

У Александра Генриховича пять сыновей, двое — Сергей и Андрей — художники, первый предпочитает станковую живопись, второй — Андрей — занимался керамикой. Сын Владимир — фотохудожник.

Калининградский период творчества

Когда в столице республики — Ташкенте — жить стало нелегко, вся наша большая семья двинулась в путь. В 1994 году у въезда в пос. Большаково, в запущенном совхозном саду, на глазах у изумлённых местных жителей начало расти необычное строение — большой дом в готическом стиле, прозванный в народе «замком». Строиться начали на пустом месте, почти всё своими руками. Хотелось создать что-то необычное, красивое, чтобы радовало глаз. Иначе и быть не могло, ведь художники — натуры творческие, не терпят серости. Строительством дома-замка занимались сыновья, а Александр Генрихович пропадал в мастерской. Картинами заняты все стены, коридоры, в мастерской всё время пахнет свежими красками.

Дедушка — профессиональный портретист, но он с удовольствием пишет пейзажи, натюрморты, тематические картины. Мне особенно нравятся натюрморты, пейзажи, которые привлекают своей неброской красотой и гармонией. Будничные и привычные для нас темы



(букет пионов или корзинка с яблоками) навевают особое тепло, добро, свет, спокойствие. Старший Кремер очень требователен и строг к себе, к своим работам. Если какой-то мазок не получается, картина может долго ждать своего часа, когда придёт вдохновение.

Александр Генрихович обладает редкой работоспособностью, поэтому трудно сказать, сколько он написал картин за свою жизнь. Писал для себя и под заказ. Человек он скромный, домашний, живёт на окраине посёлка, поэтому большаковцы его в лицо плохо знают.

Среди новых тем, появившихся в творчестве художника, религиозные сюжеты: лик Иоанна Крестителя, святые Кирилл и Мефодий. Для Храма святых Кирилла и Мефодия пос. Большаково он написал три большие иконы для центрального иконостаса и две поменьше. Настоятель Храма очень признателен своему прихожанину-художнику: «Человек он верующий, скромный, отзывчивый, я бы сказал благородный. Писать иконы — труд особый, далеко не каждому дано».

Для каждого художника важно, чтобы его работы увидели и оценили люди. Поэтому отец и сын Кремер стараются представлять свои работы на российском и зарубежном уровне. С 1992 года по наши дни картины А.Г. Кремера неоднократно выставлялись в Москве, Санкт-Петербурге и Калининграде, а также в Германии, Швеции, Дании, Голландии, Польше. Сын Сергей (мой отец), закончил художественное училище в Ташкенте, стал художником-профессионалом. В 2000 году в Москве состоялась персональная выставка художника А.Г. Кремера из девяти живописных работ. В течение месяца выставку посетили более 700 человек. В книге отзывов остались тёплые и восторженные отзывы о выставке. Дирекция Российско-немецкого Дома и Международный союз немецкой культуры выразили искрен-

нюю благодарность художнику за активное участие в культурно-просветительной деятельности российских немцев.

В ноябре 2002 года А.Г. Кремера пригласили в Германию, где была организована выставка работ из 30 полотен разного жанра Александра и Сергея Кремеров. Особый интерес у немецких зрителей вызвала реалистическая манера живописи. По признанию специалистов, там уже давно не пишут в таком редком академическом стиле. Может быть, поэтому немецкая публика, основательно подуставшая от ультрасовременных стилей, с удовольствием посещала российских художников. Тёплые тона их полотен, с детства до боли знакомы и родные сюжеты, незамысловатые, но вместе с тем такие свежие, эмоциональные, что не могут не тронуть чуткую душу обычного человека. В последующие три года в Германии состоялось ещё 6 персональных выставок художника.

В 2004 году А.Г. Кремер с делегацией Славского района отправился в Швецию для участия в выставке. Участники делегации отметили интерес посетителей к полотнам А. Кремера на фоне сюрреалистичных, порой слишком натуралистичных работ местных художников. Мягкие тона его пейзажей, натюрмортов, портретов, от которых веет спокойствием, тихой красотой природы, искренним русским духом притягивают к себе зрителей.

Сейчас Александр Генрихович и его сын Сергей по приглашению художников Санкт-Петербурга плодотворно работают в мастерских города.

В прошлом году у нашего дедушки Александра Генриховича Кремера был юбилей. Ему исполнилось 70 лет. В доме собрались дети, внуки, пресса. Праздник был скромный, но весёлый. Мы любим дедушку, считаем его не совсем обычным человеком и гордимся им.






Творческая жилка передалась его внукам по наследству. Моя сестра Лена и я неоднократно участвовали в различных школьных, районных конкурсах рисунка и художественной самодельности. Мы любим рисовать и у нас это неплохо получается. Мой младший брат Генрих мечтает стать художником. Мама всячески поддерживает интерес к спорту и худо-

жественным занятиям Генриха, надеется, что он продолжит семейные традиции.

Творческий и жизненный путь сельского художника Александра Кремера позволяет сделать вывод: только тогда человек будет успешен и счастлив, когда он занимается любимым делом, трудолюбив, счастлив в семье. Наверно, это и есть формула успеха обычного человека.

<Пос. Большаково, 2008 год>

Рисунки и картины Александра Кремера







ПОЭЗИЯ

ДЕТСКИЕ СТИХИ

Кристина Шабалина

Ученица 3-го класса Большаковской
школы

* * *

Большаково — лучше всех:
Здесь есть радость и успех,
Здесь летают осы,
Травы щиплют козы.

Есть площадка в нашей школе,
Там качели и турник.
Рады взрослые и дети,
Благодарят директора.

Очень много магазинов —
Чебуреки можно съесть.
Ну, а главное у нас —
Есть памятник солдатам.

Я сама здесь родилась
И поэтому люблю
Посёлок Большаково.

<2010>

Илюша Миначев
10 лет

* * *

В Большаково я родился
Ровно десять лет назад.
Как ходить я научился,
Сразу взяли в детский сад.
А теперь учусь я в школе,
Перешёл в четвёртый класс.
А посёлок наш большой —
Всё у нас тут под рукой.
Есть такие предприятия,
Что домашний хлеб пекут,
И ремонт машин ведут.
Заболел — иди в больницу.
А как станешь ты здоров,
То беги на стадион,
Мяч с друзьями погоняй.
Есть и почта, и аптека,
Книг полна библиотека.
Хочешь сделать ты ремонт —
Магазин тебя уж ждёт.
И для школы, по-порядку,
Купишь ручку и тетрадку.
А на улице Советской,
На которой я живу,
Часть пожарная стоит,
От беды нас сторожит.
А ещё на моей Советской
Много деревьев, фруктовых садов,
Народ работающий здесь живёт,

Каждый старается дом свой украсить,
Новый заборчик поставить, покрасить,
Красивых цветов посадить под окном,
Чтобы сидеть, любоваться потом.
Здесь живут мои друзья.
Я друзей своих люблю,
С ними время провожу.
Каждый день мы на площадке,
Что у школы во дворе,
Бегаем, играем в прятки
И висим на турнике.
Иногда бывает скучно:
Больше некуда пойти —
Лунопарка, зоопарка,
Даже просто парка нет,
Нет бассейна, нет речушки,
Окунуть куда б макушки.
А может, это не беда?
Главное, что есть земля,
На которой ты родился,
На которой пригодился,
На которой мы живём:
Папа, мама, брат с сестрой.
Лучше нет земли другой,
Чем посёлок мой родной!
Всё, что создано другими,
Надо нам теперь беречь!
Я, как буду подрастать,
Стану тоже украшать.

<Записала бабушка Илюши в 2010 году>

СТИХИ ШКОЛЬНИКОВ

Виктория Башаева
1-й класс

* * *

— В дневнике я — Виктория,
Но хочу, чтобы меня
Называли: Вика.

Саша Алтасина
2-й класс

* * *

Муравьи не гуляют по улице...

Полина Миронова
4-й класс

* * *

Вот, сижу я в классе
И смотрю в окно,
С крыши капли капаят,
На улице темно.
Вот и выглянуло солнышко,
Стало хорошо вокруг,
На деревьях птички
Весело поют...

Александр Алексевичус
7-й класс

* * *

Я родился в Большаково,
Был я маленький тогда,
Произнёс я слово: «Мама»,
И отец сказал: «Ура!»
...Начал в школу я ходить,
Стал я азбуку учить,
Стал читать со всей душою,
Математику любить...

Из сборников: Большаково. — 2006.
Составитель и редактор: Н. Н. Авраменко.

Юлия Шеховцова
8-й класс

* * *

Улыбнись, девчонка!
Ведь нельзя иначе.
Улыбнись, девчонка!
Гордые не плачут.
И в лицо обиде
Ты умей смеяться,
Хоть от боли сердце
Будет разрываться...
Пусть же тот несчастный,
Кто тебя обидел,
Слёз твоих девичьих
Так и не увидел!

Катя Челнокова
8-й класс

* * *

Люби, люби, но осторожно,
Люби, люби, но не всегда,
Люби, и знай, что есть на свете
Измена, ложь и клевета...

Сергей Батурин
10-й класс

* * *

Любил я девушку одну,
Она красива, хороша собой.
Хотел бы встретить я её,
Но она очень далеко.
Пишу ей письма и стихи...
И встретимся мы с ней,
Как прежде, — навсегда...
Идти по жизни будем вместе,
Не сворачивая никуда...

Н. Я. Бобков

С. С. Меньшова, А. Я. Солянкин

СТИХИ О БОЛЬШАКОВО

Гросс Скайсгирен-Большаково!
Вместе мы живём с тобой.
Нет милей села такого
На планете голубой

Детство — юность, здесь остались:
Садик, школа, стадион.
А года, года промчались...
Память добрая — как сон.

На вальцовке рожь мололи,
На пекарне хлеб пекли.
Пиво пили в трёх пивнушках
Наши деды и отцы.

И куда б я ни уехал,
И по морю не уплыл —
Большаковские красоты
Никогда не позабыл.

Процветай на радость людям,
И как, райский сад — цветы.
Нам такого Большаково
Во всём мире не найти!

БОЛЬШАКОВО

Расцвела в небе зорька рассветная
Голосисто поют петухи
На луга травостоем приметные
Выгоняют стада пастухи

Припев:
Большаково, Большаково
Дорогое сердцу слово
И любимый и родной
Край довоенный судьбой.

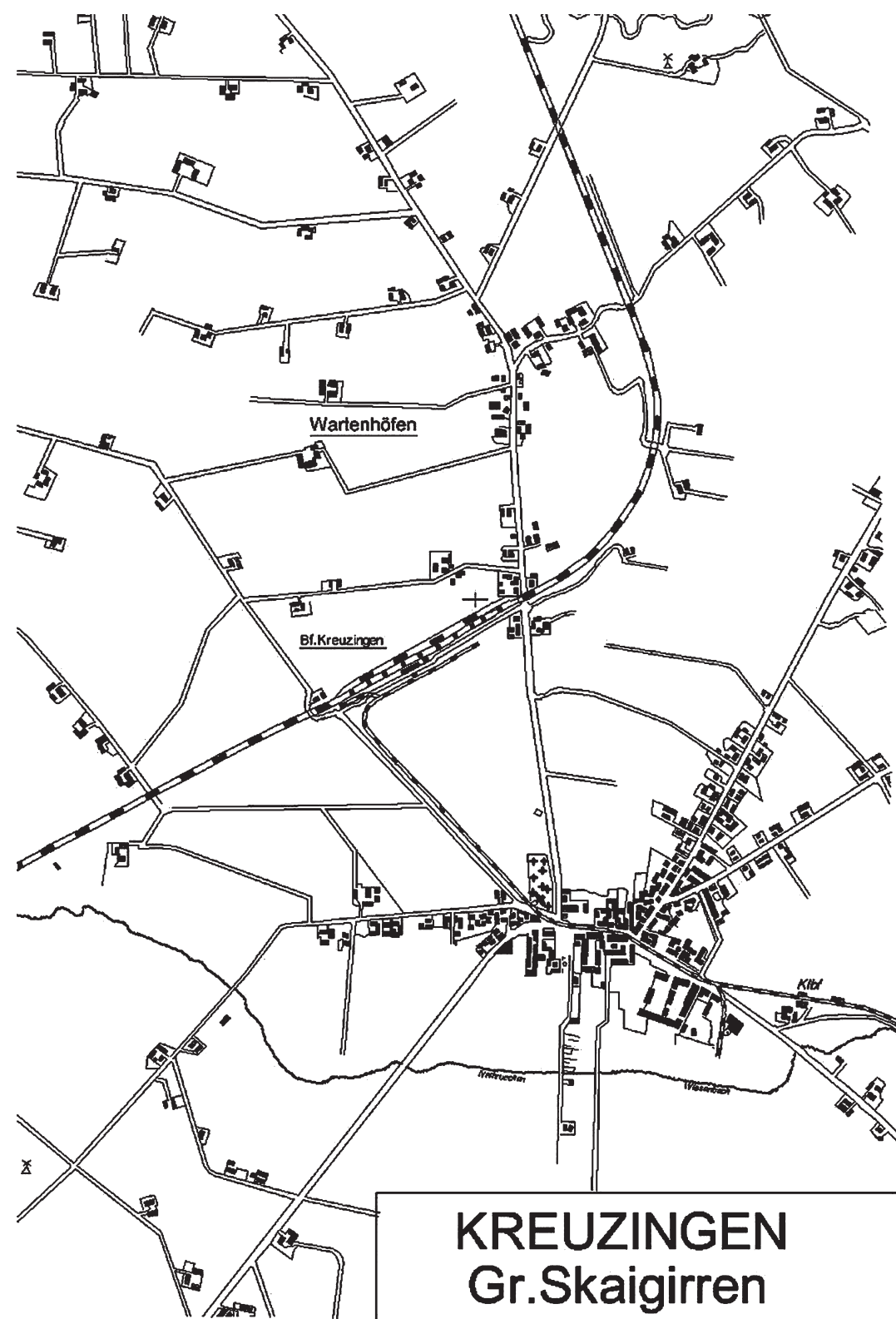
Три дороги — посланцы грядущего
Открывать мир земной нас зовут
От порога родного идущего
Возвращения скорого ждут

А в посёлке под вечер гармонь поёт
Душу песней от бед бережёт,
Голосистых девчат сельский клуб зовёт
Доброта этот миг стережёт.

ИЛЛЮСТРАЦИИ



Gr. Skaigirren и окрестности. 1700 год



План Кройцингена. Около 1940 года



Gr. Skaigirren. Около 1940 года



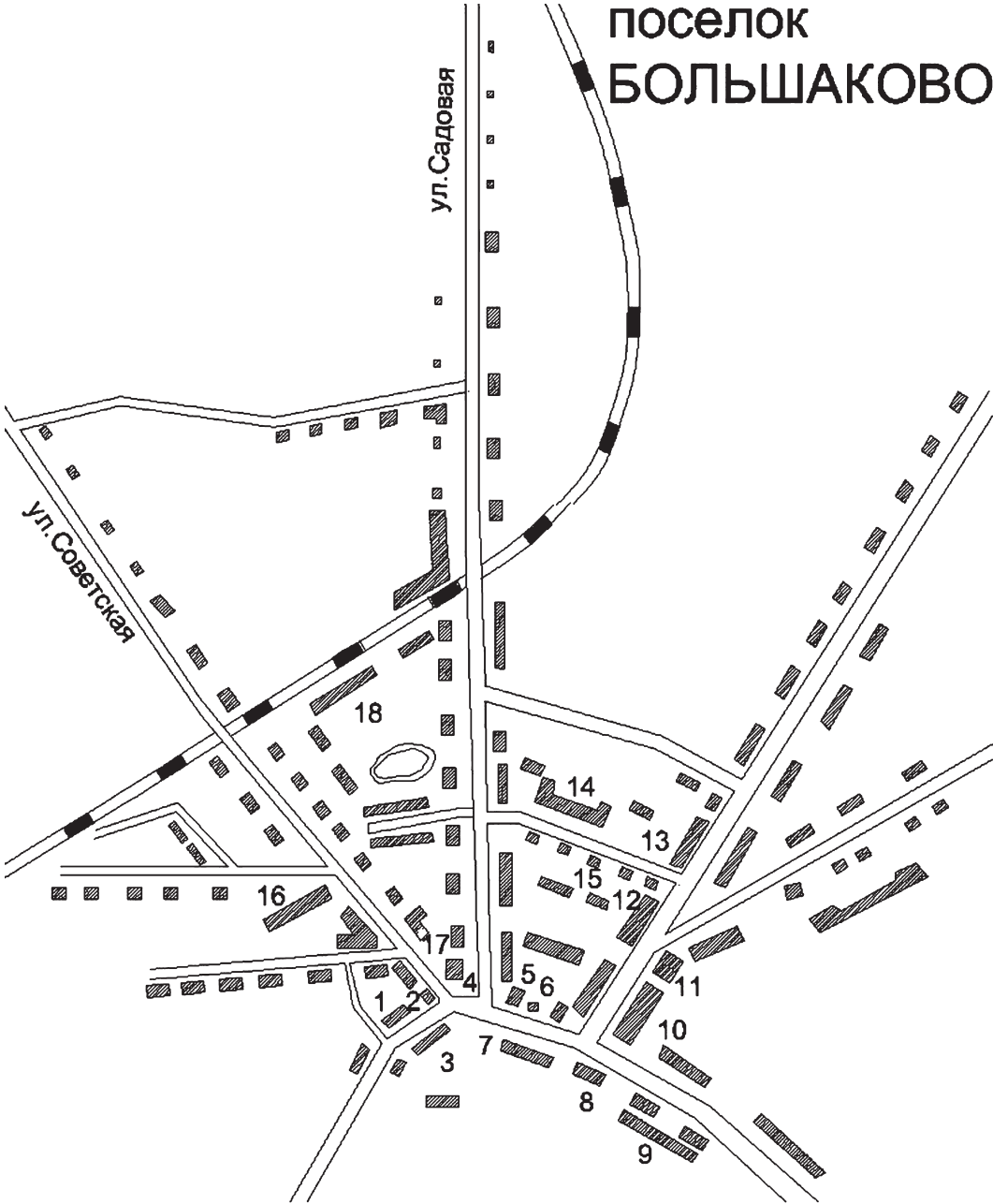
Около 1990 года



Около 2000 года



Около 2000 года



- | | | |
|------------------------------|-----------------------------|---------------------------|
| 1 - Почта | 7 - Детский сад и Универмаг | 13 - Католическая церковь |
| 2 - Кулинария | 8 - Автостанция | 14 - Больница |
| 3 - Потребобщество | 9 - Психо-Неврол. Интернат | 15 - Аптека |
| 4 - Памятник Погибшим Воинам | 10 - АО "Ремонтник" | 16 - Школа |
| 5 - Магазины ПО | 11 - Гостиница "Рената" | 17 - Церковь |
| 6 - Магазины ЧП | 12 - Администрация округа | 18 - Вокзал |


Около 2000 года

ФОТОГРАФИИ ИЗ АРХИВОВ И. АФОНИНА, А. ГУБИНА, В. КЕНТЯ























С В Е Т Л А Я П А М Я Т Ь

Нина Ивановна Овсянова

23 июня 2012 года скоропостижно скончалась **Нина Ивановна Овсянова**, член Калининградского клуба краеведов с 1991 года.

Нина Ивановна родилась 12 апреля 1938 года в городе Горьком (Нижний Новгород). В 1947 году, вместе с родителями, приехала в Калининградскую область. Первое время жила с семьёй в пос. Шатрово. В 1960 году Нина Ивановна окончила Калининградский железнодорожный техникум, в том же году вышла замуж за Авенира Петровича Овсянова — курсанта Калининградского Краснознамённого военно-инженерного училища.

Затем начались частые переезды по местам службы мужа на Украину и в Германскую Демократическую Республику, а также в Москву во время учёбы мужа в Военно-инженерной академии. В 1969 году А. П. Овсянов и Н. И. Овсянова вернулись в Калининград. А. П. Овсянов стал работать преподавателем в Калининградском высшем инженерном училище, а Н. И. Овсянова устроилась инженером в квартирно-эксплуатационную службу училища.

В 1970-х годах Нина Ивановна окончила курсы экскурсоводов и до начала 1990-х годов, параллельно с основной работой, проводила экскурсии по Калининградской области и за её пределами. Она активно участвовала в общественной работе в женсоветах воинских частей, в кружках художественной самодеятельности, в Союзе возрождения Калининградской области. С первых же дней вступления в Калининградский клуб краеведов, Нина Ивановна стала постоянной участницей всех мероприятий клуба. В сборнике «Балтийский альманах» (№ 5, 2005 год) опубликован её очерк «Воспоминания о былом».



Нина Ивановна воспитала двух дочерей, была хорошей хозяйкой, прилежным садоводом, помогала мужу в его военной службе и в общественной деятельности, являлась строгим рецензентом его книг и очерков. Гости семьи Овсяновых высоко ценили её кулинарные способности и искреннее радушие.

Добрая память о Нине Ивановне на долгие годы сохранится в наших сердцах.

Калининградский клуб краеведов

Владимир Васильевич Кленчищев



Владимир Васильевич Кленчищев родился 21 мая 1938 года в деревне Дмитриевка Черниговской области на Украине. После войны семья переехала в Калининградскую область. В 1954 году Владимир окончил семилетнюю школу в городе Советске, в 1956 году — Рижскую мореходную школу. В 1964 году Владимир заочно окончил вечернюю среднюю школу в Ленинграде и в том же году поступил на заочное отделение Ленинградского института водного транспорта. Военную службу проходил шофёром в 1961–1964 годах. Член ВЛКСМ с 1951 года, член КПСС с 1973 года.

За свою жизнь Владимир Васильевич переменял много специальностей и рабочих мест. Работал до службы в армии в Мурманском арктическом пароходстве, в Латвийском торговом пароходстве, на Советском ЦБК, в Неманском райпо. После армии трудился в военторге, в Управлении морского транспортного флота, на автобазе «Сельхозтехника», на предприятии «Агропромтехресурс», в ТОО Торговое агентство «Ретраб», в ОАО Сахалинской судоходной компании в городе Калининграде до 1996 года. В.В. Кленчищев прошёл трудовой путь от кочегара, машиниста парового котла, матроса, шофёра, слесаря, до мастера, инженера, начальника ПХЧ. Отмечен многочисленными поощрениями: медалью «Ветеран труда», грамотами, премиями, благодарностями.

В октябре 2003 года В.В. Кленчищев вступил в Калининградский клуб краеведов. Он сразу же и легко вписался в клуб, много фотографировал, щедро делился фотокарточками, активно участвовал в клубных мероприятиях. Всегда доброжелательный, жизнерадостный, любознательный, отзывчивый, простой в общении — таким он запомнился нам.

Владимир Васильевич тяжело заболел, но пытался справиться с недугом, посещал, по мере сил, клубные мероприятия. Но 6 марта 2013 года В.В. Кленчищев скончался.

Члены клуба краеведов надолго сохранят о Владимире Васильевиче добрую, светлую память.

ПРЕГОЛЯ

ВОСЬМОЕ

ХУДОЖЕСТВЕННОЕ ПРИЛОЖЕНИЕ

К

БАЛТИЙСКОМУ АЛЬМАНАХУ

**Доктор Рихард Армштедт,
профессор Альтштадтской гимназии
Доктор Рихард Фишер,
старший учитель Кнайпхофской гимназии**

КРАЕВЕДЕНИЕ КЁНИГСБЕРГА

Перевод с немецкого неизвестного переводчика.
Адаптировали и снабдили пояснениями (выделенными курсивом): *А. Б. Губин и И. Ф. Автухов.*
Идея публикации и поддержка: *И. В. Афонин.*
Книга издана в Кёнигсберге в конце 1895 года.
(Продолжение. Начало в «Преголе» № 7)

Хинтер–Россгартен

Застройка этого района началась лишь в 1560 году. Именно в это время некий Давид Пуш был назван старостой и ему пожалован участок земли между Свиной канавой и старым шлюзом. Здесь он мог, по Кульмскому праву, сделать необходимые постройки и владеть трактиром. Он стал владельцем хуфена (*здесь под термином «хуфен» имеется ввиду не район Кёнигсберга, а старая мера площади «хуфе» или «гуфе», равная примерно 66 моргенам или 16,5 гектарам. В данном тексте, видимо, слово «хуфен» надо понимать, как «надел земли»*). Пивная, основанная им, получила название «Синий трактир». Права судебной власти, вероятно, для Хинтер Россгартена последовали лишь в 1568 году.

Название «Хинтерстер Россгартен» (*Дальний или Задний Россгартен*), видимо, сложилось значительно позднее, между 1576 и 1596 годами. Именно 5 мая 1596 года слобода получила гербовую печать от маркграфа Георга Фридриха. На ней изображён чёрный бык на зелёном лугу, зорко смотрящий по сторонам. Надпись на печати гласила: «Герб для суда нашей новой общины Россгартен».

Пройдём по улице Хинтер-Россгартен в направлении ворот (*сейчас улица Клиническая, северная часть*) и слева увидим новое здание комендатуры крепости (*сейчас здание полиции Ленинградского района*). Этот кусок земли в 1693 году купил комендант Кёнигсберга герцог фон Гольштейн. Позже здание перешло во

владение семьи фон Борк и стало называться Боркским садом. Это название сохранялось долгое время. В то время сад был общедоступным. Здесь устраивались концерты. Благодаря своему прекрасному местоположению у Шлос-стайха и чудесным старым деревьям — сад пользовался большой любовью у жителей города.

Напротив здания комендатуры, на углу Альт-Россгартен-Кирхен-штрассе (*Старо-Россгартенская церковная улица*) расположена больница Милосердия. Этот значительный медицинский объект развился из первоначального небольшого здания, а сейчас имеет громадное значение не только для нашего города, но и для всей Восточной Пруссии.

Ещё в 1847 году графини Магда и Клара цу Дона, дочери тогдашнего командующего Первым армейским корпусом генерала графа Фридриха цу Дона, наметили план госпиталя по образцу уже существовавшего в Рейнской области на деньги императора. Но беспокойные политические отношения времени 1848 года (*революционные события в Германии*), препятствовали осуществлению этих благородных целей. Только 26 ноября 1848 года, благодаря усилиям полковника фон Плеве, состоялось основание Союза. Его целями являлись: 1. Нуждающимся больным женского пола, независимо от характера болезни и от конфессиональной принадлежности, помогать утешением и лечением. 2. Готовить санитарок для работы в госпиталях и частных домах. Вскоре появилась возможность приобрести земельный участок по Хинтер-Россгартен. 18 мая 1849 года это лечебное учреждение было освящено. Патронессой его стала королева. 30 мая лечебница приняла первых больных. Сначала в госпитале было 12 коек. 16 января 1856 года открыто мужское отделение. В 1859 году в больнице

стало 80 коек. Теперь больница имеет гораздо более значительные размеры. В 1894 году здесь лечились 1 056 больных (мужчин, женщин и детей), ежедневно принималось по 180 человек, общая загруженность составила 9 687 человеко-дней, 24 человека ежедневно лечились бесплатно. Созданы курсы для обучения по уходу за больными в госпитале и дома (по платному абонементу). Среди пациентов встречались также больные проказой, для которых 15 июля 1894 года был открыт лепрозорий. В нём в прошедшем году содержалось 49 прокажённых, имевших трёхразовое питание. К 1 октября 1895 года должна быть готова новая хирургическая палата.

Сейчас в госпитале имеется шесть врачей по внутренним, наружным и другим болезням, также окулисты, специалисты уха и горла. Им помогают два ассистента. Число диаконис (*лютеранская сестра милосердия*) увеличилось до 440 человек. 181 медсестры здесь проходят практику и 259 медсестёр обучаются профессии. Эти медицинские сёстры работают в 43 больницах и клиниках, в 13 лепрозориях и в санаториях для эпилептиков в Карлсхофе (?) и во вновь построенном в 1895 году Магдаленен-штифте близ Штайндаммских ворот (*приют святой Магдалены, позднее, скорее всего, воспитательный приют, потом переехал на улицу Штфреземани, 109–111 — ныне тюрьма на Советском проспекте*). Кроме того медсестры работают в 11 приютах для девочек-сирот и в 27 школах для младших детей, в общинных и в частных клиниках. Это в высшей степени ценная и благородная, но очень тяжёлая работа.

Больниц для бедняков в Кёнигсберге не было до 1797 года. До этого времени неимущих больных помещали в Новую башню Альтштадта, которая одновременно служила тюрьмой и для больных совершенно не подходила. Всё это дало повод к новому решению этого вопроса. Тогда городской президент тайный советник Гервайс с городским советником Нойманом решили дать для больных хотя бы комнату в здании, где размещались городская прядильня и работный дом и где теперь на их месте находится городская больница. Каждый больной имел здесь чистую постель. Помещение было тёплым и светлым, к тому же больной получал четыре прусских гроша в день на содержание. Ходячие больные для пропитания должны были работать в прядильной мастерской. Три хирурга обязаны были их лечить, получая за это жилище и 50 талеров. 31 августа 1797 года открыта больница, имевшая вначале лишь 24 койки. Но уже в 1797–1798 годах в больницу приняли 155 больных. В 1811 году прядильная мастерская и работ-

ный дом переехали в кнайпхофский Хольц-ви́зе (*сейчас восточная часть улицы Старо-Прегольской*), где размещался цухтхауз (*исправительная тюрьма*). Поэтому в больнице сразу освободились 15 комнат для 120 больных. Произошло дальнейшее развитие больничного дела, теперь эта больница могла принять 790 человек. В 1832 году открыто отделение для заболевших оспой.

Дальнейшее развитие больницы и строительство пошло значительно быстрее, что особенно заметно в наши дни. Сейчас предусматривается постройка нового хирургического корпуса на 100 больных. Стоимость этого строительства оценена примерно в 286 тыс. марок. Как значителен рост всех лечебных заведений. Показывает сравнение: от 155 человек в 1797–1798 годах до 3 149 человек в 1894–1895 годах. Общее число обслуживающего персонала в 1893–1894 годах, включая медсестёр и практикантов, — 5 944 человека. С сентября 1891 года введено регулярное бесплатное питание бедняков, в 1893–1894 годах роздано 9 980 порций супа.

С развитием больничного дела тесно связано создание домов для душевнобольных. В первую очередь брали больных, имевших надежду на исцеление. С 1 октября 1892 года эти отделения больниц стала обслуживать клиника университетской психиатрии.

Все затраты на здравоохранение в 1895–1896 годах составили 183 400 марок. Собственный доход больниц составил 77 300 марок, так что город частично возместил затраты в сумме 106 100 марок.

В этой новой больнице имеется директор, три ведущих врача и три ассистента, не считая обслуживающего персонала.

(Здесь выше приведены описания лечебных учреждений, которые находись в зданиях на территории нынешней областной больницы Калининграда на улице Клинической. Именно здесь находилась описанная вначале больница милосердия и описанная за ней городская больница. Строительство новых корпусов городской больницы, в основном, завершено к 1895 году, а строительство новых корпусов больницы милосердия — к 1928 году).

На Альт-Россгартен Предигер-штрассе (*сейчас часть улицы 9 Апреля в пересечении с улицей Пионерской*) расположена принадлежащая к приходам двух частей Россгартена — Альт-Россгартенская (*Старо-Россгартенская*) церковь. Первоначально она называлась Россгартенской церковью. Теперешнее название ей дали, когда на Штайндамме построили Ной-Россгартенскую церковь (*Ново-Россгартенскую*).

Жители Россгартена вначале принадлежали, как и жители Трагхайма, к приходу Лёбе-

нихтской церкви. Для совершения богослужений жителям Россгартена в Лёбенихтской церкви отвели небольшое место за кафедрой проповедника. Когда население слободы стало расти, курфюрст Георг Вильгельм разрешил строительство собственной церкви. Перед Рождеством 1625 года небольшая и очень скоромная кирха, стоявшая на месте современной, была освящена. Скоро стало ясно, что она не соответствует потребностям населения и уже 5 июня 1651 года заложили камень для строительства новой церкви. Строительство шло медленно, так как велось вокруг строения ещё действующей старой церкви. Лишь в 1692–1693 годах стройку закончили возведением башни, хотя церковь освятили ещё в 1683 году. В архитектурном отношении церковь не представляет никакой ценности. Её интерьер очень скромен. Флюгер на её крыше представляет собой изображение коня и прусского орла. Церковь освящена в честь святой Троицы.

Гораздо прекрасней, чем церковь — многократно воспетое прицерковное кладбище, на котором высятся изумительно красивые липы. Всё это прославил поэт в середине прошлого столетия:

В сияющем солнце
смирненное кладбище спит.
И тень от роскошных деревьев
блаженный покой нам дарит.

Достопримечательностью является находящейся рядом с церковью колодец, вода которого считалась святой. Его так и прозвали: «Святой колодец». Но когда хозяйка колодца стала брать за воду деньги, он утратил святую силу.

(Судя по картам Кёнигсберга, прицерковное кладбище занимало место севернее и северо-восточнее церкви. Сейчас на месте кладбища стоят девятиэтажные дома на улице 9 Апреля).

От Альт-Россгартен-кирхен-штрассе по направлению к Литовскому валу тянется Альт-Россгартен-Предигер-штрассе (сейчас улица Боткина). Здесь, кроме народной школы для мальчиков и детских яслей, достопримечательностью является часовня католико-апостольской общины (*на месте этих строений сейчас находятся онкологический центр и офисное здание перед площадью маршала Василевского*).

Союз детского очага (яслей) создан для того, чтобы защитить детей бедных родителей в возрасте от 2 до 14 лет и дать им хорошее воспитание. Этой же цели служат созданные народные школы для мальчиков и для девочек, а так же детские сады.

Католико-апостольская община основана в 1830 году выходцем из Шотландии Эдвардом Ирвингом. По его имени община стала называться «Ирвингианер». Приверженцы учения воссоздали обстановку древнего христианства и верят в пришествие Христа. В общине царят строгий порядок и благочестие. В Кёнигсберге община существует с 1853 года. В начале своих богослужений община арендовала одну залу на Альтштадтской Тренк-гассе. Но потом была построена новая часовня в Хинтер-Россгартене на Альт-Предигер-штрассе, 4. Однако с ростом числа прихожан стало необходимым приобрести ещё одну залу для богослужений в 1890 году на Кнайпхофской Хоф-гассе, 22 (*сейчас остров Канта*).

Улица Хинтер-Россгартен (*сейчас улица Клиническая*) заканчивается у Россгартен-тор (*Россгартенские ворота*). Они сооружены на том месте, где в крепостных валах в 1705 году сделали проход. Внутренняя сторона ворот украшена медальонами с рельефами. В медальоны помещены изображения Шарнхорста и Гнейзенау — генералов наших доблестных вооружённых сил времён освободительной войны с Францией. (*Россгартенские ворота сохранились на площади маршала Василевского, но служат сейчас не в качестве ворот, а как ресторан*).

Герхард Шарнхорст — сын крестьянина из Ганновера, родился в 1755 году и с 1801 года стал служить в прусской армии. Получил дворянское звание и в 1806 году пережил несчастливую битву под Ауэрштедтом. Из-за капитуляции Блюхера возле Раткау (недалеко от Любека) Шарнхорст попал в плен. После переговоров, его освободили, и он снова пришел в армию и принял участие в битве под Прёйсиш-Эйлау 7–8 февраля 1807 года. После заключения мира в Тильзите, Шарнхорст стал реформировать прусскую армию из солдатской в народную, удалив при этом все барьеры, при производстве в офицеры, перед хорошими солдатами неблагородного происхождения, запретив унижающее достоинство наказания. Прусское войско в 1813 году стало его детищем. В битве при Гроссгёршене 2 мая 1813 года Шарнхорст был ранен, но, не обращая внимания на ранение, двинулся с войсками на Прагу и в Австрию. Скончался в походе от последствий полученного ранения 28 июня 1813 года.

Его преемником в должности начальника генерального штаба стал Найдхардт фон Гнейзенау. Он родился в 1760 году в Шильде возле Торгау. Был храбрым защитником Кольберга, который сумел удержать до за-

ключения Тильзитского мира. Под руководством Блюхера он бился в сражении 26 августа 1813 года у Кацбаха. 16, 18, 19 октября 1813 года под Лейпцигом. После заключения Парижского мира, Гнейзенау удостоен высокого графского звания и стал участником победоносного сражения с Наполеоном при Бель Альянсе (Ватерлоо) 18 июня 1815 года. Позднее Гнейзенау получил звание генерал-фельдмаршала. Он скончался от холеры в Позене в 1831 году.

Улица Врангель-штрассе (сейчас улица Черняховского) идёт западнее Россгартенских ворот, тянется мимо мощных крепостных стен, окружающих Верхний пруд до Трагхаймских ворот. (*Крепостные стены на южном берегу Верхнего пруда не сохранились, равно как и Трагхаймские ворота на пересечении нынешних улиц Баранова и Горького*). Восточнее от Россгартенских ворот начинается Литовский вал, тянувшийся мимо Королевских ворот и далее — к Закхаймским воротам. Между Россгартенскими и Королевскими воротами расположен «Герцог-Аккер» (*«Герцогская пашия»*), где проходили военные упражнения. Название эта местность получила по имени владельца — герцога Гольштайна. Герцог-Аккер окружён, в основном, отдельно стоящими домами, служащими различным военным целям, среди которых самым значительным и большим является казарма «Крон-принц». (*Пространство «Герцог-Аккер», что можно перевести как «Герцогская пашия», сейчас застроено новыми домами в районе между улицей Пионерской и переулком Грига. Здание крепости-казармы «Крон-принц» на Литовском вале сохранилось, в нём сейчас пребывают разные учреждения и организации*).

(*Попытаемся очертить район Хинтер-Россгартен по современной карте Калининграда. На западе он граничит с Нижним прудом, затем подходит к Россгартенским воротам. Далее граница идёт к востоку мимо площади маршала Василевского и к югу по Литовскому валу. После здания казармы «Крон-принц» граница поворачивает на запад и выходит снова к берегу Нижнего пруда в районе здания полиции Ленинградского района*).

Нойе Зорге (Кёниг-штрассе)

По мере продвижения по своему пути, мы приближаемся к самой молодой княжеской слободке — Кёниг-штрассе (*Королевская улица, сейчас улица Фрунзе*), или, как она называлась до 1811 года — Нойе Зорге. Улица расположена между двумя слободами: Фордер-Россгартен и Хинтер-Россгартен с одной стороны (*с западной*) и слободой Закхайм с другой стороны

(*с восточной*). Слобода охватывает тянущуюся по прямой линии с запада на восток улицу Кёниг-штрассе и часть боковых улиц.

Кроме уже названных герцогского Ширрхофа (Конного двора), большого Ягерхофа (Охотничьего двора) и ещё двух трактиров на углу Росс-Гартен-маркт и на углу теперешней Цигель-штрассе (*улица Кирпичная*), — в начале XVII века Нойе Зорге не имела ни одного дома. Зато со времён 1610 года при Иоанне Сигизмунде и позднее при его сыне Георге Вильгельма, которые охотно дарили здешние участки земли, не беря за это проценты, своим придворным — начинается бурное строительство.

Суд Нойе Зорге основан 4 марта 1662 года Великим курфюрстом. Обер-бургграф должен был, как это тогда называлось, устраивать «кур», где из неких шести приличных людей, годных по состоянию здоровья, по мере необходимости выбирали старейшину. Хауз-фогту предоставлялось жильё в Ширр-хофе у Россгартенского рынка, где он должен был присматривать за хозяйством и исполнять обязанности судьи. Ему была дана печать, на которой изображалась тянущаяся из облаков рука, держащая между глаз угольник. На печати стояла дата 1662 год и надпись на латыни: «Sigill. Immunit. Neuesorge. Rectum inter et aequum», что означает: «Печать фрайхайта Нойе Зорге по праву и справедливости».

Относительно происхождения названия «Нойе Зорге» нет полной ясности. Известен рассказ о том, как штаттхальтер князь Радзивил (в 1657–1659 годах) так отвечал на вопрос о названии для новой части города, приводя слова курфюрста: «Опять новая забота» (*буквальный перевод с немецкого означает «Новая забота»*). Но это название не относится к периоду правления курфюрста, так как оно существовало ещё раньше. Иногда происхождение названия объясняют из старопруссского языка, где сходное слово «царге» означает «окружённое валами». Но валы построены здесь в 1626 году, так что такое объяснение не совсем верно. (*Существует версия, что название произошло от прусского слова «зарге» — сторож*).

Кёниг-штрассе сегодня одна из самых протяжённых, красивых и престижных улиц Кёнигсберга. Торговая жизнь здесь не является главным делом. Здесь располагаются здания искусств, наук, военной администрации, что придаёт улице торжественный и спокойный вид, в противоположность многим улицам Кнайпхофа, Штайндамма, Юнкер-штрассе и другим оживлённым улицам города.

Особое внимание из гражданских зданий привлекает расположенное близ Россгартен-маркт здание Академии искусств. Потребность

в Академии возникла довольно поздно потому, что значительная часть населения обладала практическим и торговым умом, не очень склонным к восприятию прекрасного. Но изменение отношения к живописи и скульптуре привело к идее строительства специального здания. Правда, совсем другое отношение было к музыке, которая имела немало поклонников во всех слоях населения. Любовь к музыке появилась давно и её развитие встретило понимание. Как говорил философ Розенкранц: «В Данциге, на мой взгляд, преобладает зрительное восприятие, оттого пластическое искусство более развито; в Кёнигсберге же, мне кажется, всюду господствует звуковое восприятие».

Наша Академия искусств открыта в 1845 году знаменитым мастером исторической живописи Розенфельдером (умер в 1881 году), он стал её первым директором. Стимул для основания Академии дал обер-президент Восточной Пруссии фон Шён. Под руководством Розенфельдера работали выдающиеся художники и мастера, такие как Пиотровский (умер в 1875 году), Троссин, Берендсен (умер в 1886 году), Геммель (умер в 1863 году) и несколько позже — фон Штеффек (умер в 1890 году), теперешний пейзажист Макс Шмидт, и уже упомянутые живописцы Хайдек, Найде, Кнорр и скульптор Ройш.

Здание само по себе очень простое и поставлено на месте бывшего малого охотничьего домика, скрывавшегося в тени стриженных лип, — ничем не примечательного строения, снесённого в 1838 году. Здание Академии весьма схоже с Королевской университетской библиотекой, которая находится несколько далее по Кёниг-штрассе. На этом первом здании Академии помещена гордая надпись на латыни: «Artium operibus condendis et artificibus institutendis», что означает: «Здание посвящено созиданию предметов искусств и обучению их творцов», — это изречение фон Шёна. В более низких боковых флигелях хранится коллекция гипсовых копий статуй греческих богов, принадлежащая университету.

В главном здании постройки 1843 года первоначально на первом этаже находилась школа ремёсел, в среднем — провинциальная школа искусств и ремёсел. Эта школа основана в 1790 году городским обер-президентом фон Гиппелем и обучала художников-чеканщиков и ремесленников рисунку и моделированию. Вначале она находилась в Кёнигсбергском замке. В 1821 году, в дополнение к ней, тоже в замке, основали Королевскую строительную школу и её целью было дальнейшее обучение юношей математике, физике и химии. Обе

школы расположились в здании Академии на Кёниг-штрассе с 1843 года, но в 1845 году уступили место Королевской академии искусств. Первой это сделала ремесленная школа.

Королевская академия 15 октября 1895 года отметила своё 50-летие. Её открытие состоялось 1 сентября 1845 года и в ней тогда было всего три класса. С тех пор Академия выпустила уже 700 учеников, среди которых немало одарённых и деятельных мужей искусства. Средний ежегодный выпуск — 40 человек, в настоящее время — 33 человека.

Академия принимает учеников без предварительной подготовки, не имеющих каких-либо особых знаний. Они обучаются в элементарном или копировальном классе рисунку по образцам-оригиналам, а в гипс-классе по отливкам (копиям) античного и современного времени. После этого идут классы рисунка с продолжением класса живописи, затем высший класс — станковой живописи. Имеются классы офорта и гравюры на меди, а также классы моделирования и скульптуры. Теоретически преподают перспективу и построение теней. Кроме того — анатомию и историю искусств. В Академии преподают шесть художников и три преподавателя. Имеется очень богатая библиотека, собрание коллекций гравюр по меди и рисунков. Всё это позволяет делать обучение очень эффективным.

В верхнем этаже здания Академии временно разместились городская картинная галерея. Она была основана в 1833 году частично из подарков, частично из покупок. Особую роль здесь сыграл «Союз искусств». Этот «Союз» совместно с «Союзом ремёсел» основан в 1832 году, но в 1845 году отделился от «Союза ремёсел» и стал собирать исключительно живопись. Он передал городу на вечное пользование для организации выставок 110 произведений, оставив себе должность хранителя этих произведений. К коллекции прибавились подарки королевских музеев — 57 картин, (из которых 51 картина из коллекции Гиппеля), 46 картин из собрания тайного советника Минтга из Берлина и др. В конце 1894 года в галерее насчитывалось 297 картин. Среди них находятся великолепные образцы искусства, особенно новейшего времени. Многие из них пока ещё не выставлены из-за тесноты. Сейчас появилась идея собрать все разрозненные картины воедино и, после постройки соответствующего музейного здания, дать возможность публике насладиться произведениями искусства. Весьма подходящее место для будущего музея — Кёниг-штрассе, 40–42. Место уже выкуплено городом при поддержке тайного советника коммерции Моритца Симона, советника

коммерции Роберта Симона, супруги доктора Меллершена и старшего лейтенанта А. Д. Грапе. Они создали хороший фонд для осуществления строительства музейного здания.

(Здание Академии искусств, исходя из современной ориентации, находилось на углу улиц Фрунзе и 9 Апреля напротив дома быта. До наших дней не сохранилось. В 1919 году Академия искусств переместилась в новое здание на нынешнюю улицу Бассейная в теперешнее школьное здание. В здании на Кёниг-штрассе разместилась школа искусств и ремёсел).

В маленьком садике почти вплотную примыкающем к улице, в 1843 году поднялся высокий железный обелиск. Это памятник обер-президенту Восточной Пруссии Теодору фон Шёну в знак глубокого уважения от благодарных жителей Кёнигсберга. (Во времена правления нацистов обелиск снесли).

Теодор фон Шён родился 26 января 1773 года в местечке Штрайтлаунген возле Леббегаллена (южнее Виллькишкена) в прусской части Литвы (сейчас Шяляйтлаукис в Литве). В 1789 году он начал учиться в Кёнигсберге и вскоре стал самым прилежным учеником Канта и преподавателя рациональной экономики и государственного права Христиана Якоба Крауса. Эти преподаватели оказали существенное влияние на его последующую жизнь. После окончания университета фон Шён много ездил по Германии, посетил Англию, поступил на государственную службу согласно закону, который гласил, что лучший ученик получает полную свободу в выборе места службы. В 1809 году фон Шён становится регирунг-президентом Гумбиненского округа, заслужив глубокое уважение в те тяжёлые времена. Он являлся одним из славнейших руководителей на пути возрождения Пруссии. В 1816 году фон Шён назначен президентом Западной Пруссии, а в 1824 году он становится президентом обеих частей Пруссии, Западной и Восточной. (Обе провинции были едины до 1878 года). После восшествия на трон Фридриха Вильгельма IV в 1849 году фон Шён стал государственным министром и виднейшим представителем народа, проявив энергию деятеля в период подъёма родины. Его политическая брошюра «Откуда и куда?» вызвала недовольство властей и его заставили уйти с государственной службы. В 1842 году фон Шён получил отставку. Его послали в Мариенбург для проведения реставрационных работ. Там он получил звание маркграфа фон Мариенбург. Окружённый почестями, Теодор фон Шён скончался 22 июля 1856 го-

да и захоронен в своём имении Арнау близ Кёнигсберга (сейчас пос. Марьино, могила восстановлена около 2000 года).

Напротив Академии искусств расположена французская реформатская церковь. Она поставлена на той части кладбища немецкой реформатской общины, которую специально освободили для постройки. Король Фридрих Вильгельм I дал для этого строительства 12 тыс. талеров. 16 июня 1733 года заложили первый камень, а 29 июля 1736 года церковь освятили в присутствии короля.

Это строение не имеет никаких притязаний называться памятником архитектуры. Но его реставрация летом 1894 года придала зданию приветливый вид. Над главным порталом надпись на латыни, выполненная золотыми буквами на чёрном мраморе: «D. O. M. Anno MDCCXXXIII. Imperante Potentissimo Pruss. Rege Friderico Wilhelmo Elektore Brandenburgico Templum Gallis Ob reformatata sacra exulibus Aedificatum», что означает: «Эта церковь построена благодаря милости короля Фридриха Вильгельма Бранденбургского, благосклонно принявшего французов, изгнанных за веру с Родины». Неуклюжая башня расположена рядом с церковью и её едва ли можно назвать башней: она не выше здания. Первую проповедь для французов прочитал в 1686 году Абрахам Булле дю Плесси из Нормандии (город Алансон).

Рядом с церковью расположено немецкое реформатское кладбище, территория которого подарена общине в 1629 году Георгом Вильгельмом. Кладбище закрыто для захоронений в декабре 1891 года и куплено городом с целью постройки здесь музея. Эта передача кладбища и одновременно пустующих земель оформлена контрактом до 1 апреля 1896 года. К этому сроку неказистые кладбищенские стены должны быть разрушены. Ныне сохранилась только надпись над аркой ворот, вызывающая исторический интерес: «V. G. G. — Von Gottes Gnaden» — «Ф. Г. Г. — Божьей милостью»; «T. P. G. C. B. — In Preussen Guelich, Cleve, Berg.» — «Божьей милостью Луиза Шарлотта и Хедвиг София, сёстры маркграфини и бранденбургские принцессы в Пруссии: Гюлих, Клеве, Берг». Это сёстры Великого курфюрста, приказавшие в 1640 году обнести стеной ту территорию, которую их отец подарил реформатской общине. От этой стены сохранилась колонна, увенчанная крестовыми сводами. На кладбище находится примечательное мраморное надгробие, украшенное изваяниями, автором которых является Шадов. Это — Вера, Надежда и Любовь. Оно напоминает о

негоцианте Даниэле Циммерманне, умершем в 1814 году. (Это реформатское кладбище не сохранилось. Оно находилось на углу нынешних улиц Фрунзе, Сергея Тюленина и 9 апреля, на месте и рядом с домом быта).

Напротив Принцен-штрассе (улица Лазаретная почти не сохранилась, она проходила параллельно и восточнее современной улице Кирпичной) находится Королевская библиотека, отделённая от улицы небольшим садом. (Здание примыкало торцом к нынешней улице Ярославской, бывшей Лёбек-штрассе). Здание первоначально называлось «Королевским домом» и построено в 1731 году для Фридриха Вильгельма I. Позже Фридрих Великий основал здесь военную школу, а в 1810 году здание передали Королевской библиотеке, которая до этого размещалась в Кёнигсбергском замке и называлась «Замковая библиотека». В начале 20-х годов нашего столетия она объединилась с библиотекой университета.

Библиотека, которая ныне насчитывает 300 тыс. томов, основана герцогом Альбрехтом. В 1525 году он решил покупать книги для «Немецкой библиотеки» и уже в 1529 году было закуплено 68 латинских и греческих печатных изданий, послуживших основой для «Латинской библиотеки». Первым библиотекарем стал реформист, беженец из Голландии Феликс Кёниг, названный «Полифемом». В 1540 году библиотека стала общедоступной. Она пополнялась книгами, из собраний монастырей, конвента Тевтонского ордена, из личных библиотек, таких учёных как — Сператус, Аурифабер и др. Ежегодно в библиотеку поступает три-четыре тысячи книг.

Особое отделение среди книг занимает «Серебряная библиотека». Она насчитывает 20 томов, из которых 14 — «ин фолио», 4 — «ин кварто» и 2 — «ин октаво» (названия размеров книг). Содержание книг — церковное. Некоторые книги имеют искусные серебряные накладки на обложках, иные, как например переведённое Осиандером Евангелие, снабжены полным серебряным окладом. Эта «Серебряная библиотека» принадлежала не герцогу Альбрехту, а его супруге Марии Анне. 20 августа 1611 года библиотека передана в библиотеку Кёнигсбергского замка. В 1757 году её увезли в Кюстрин, спасая от русских, а во время Наполеоновских войн — в Мемель, спасая от французов. 17 томов этой библиотеки являются результатом труда кёнигсбергских ювелиров, три тома — работой знаменитых мастеров из Нюрнберга. Такие книги позволяют нам составить представление о процветании ювелирного искусства в Кёнигсберге, которое превосходило умельцев из Нюрнберга.

Но новые требования сделали здание на Кёниг-штрассе явно не подходящим для современности. Поэтому теперь стоит задача построить новое здание, вероятно, на Миттель-Трагхайм, 9, что, очевидно, вскоре будет реализовано. (Здание библиотеки не сохранилось, а её коллекция, действительно, в 1901 году переведена в Университетскую библиотеку на Миттель-Трагхайм, сейчас улица Пролетарская. Что же касается «Серебряной библиотеки», то после войны 1941–1945 годов она обнаружилась в Замковом музее польского города Ольштына).

Из других зданий привлекает строение для Ландес-хауза (здание не сохранилось, стояло напротив «Кройц-аптеки» на юго-восточном углу улиц Принц-штрассе и Кёниг-штрассе). Первоначально здесь, в прекрасном помещении его средней части, находилась провинциальная администрация. Но теперь, после увеличения количества служб, начато строительство двух флигелей, из которых западное крыло является служебной квартирой для ландес-хауптмана (руководителя Ландес-хауза), и было готово в 1893 году. Восточное крыло сейчас находится в стадии строительства. В строгой зале заседания достойна внимания картина Браузеветтера «Воззвание Йорка к прусским сословиям 5 февраля 1813 года». На картине изображён момент начала патриотического подъёма прусского народа против французских завоевателей. Это собрание происходило в тогдашнем здании Сословий на Ланд-гофмейстер-штрассе, 16–18 (сейчас улица Сергея Тюленина), теперь — Кредитная касса (здание не сохранилось, оно находилось почти напротив дома газеты «Страж Балтики», именно там произнёс генерал Йорк своё пламенное воззвание).

Общинная провинциальная администрация является частью нашей администрации, ведающей распределением пенсий из Государственной кассы. Касса содействует улучшению положения бедняков в сёлах и деревнях, в исправительных домах; обучает женщин оказанию помощи роженицам (акушерству), содействует трудоустройству душевнобольных, глухонемых и слепых; обучает ведению сельского хозяйства и осушению земель; обслуживает рентнеров (пенсионеров), инвалидов и др. Всё это относится к сфере деятельности провинциального административного органа — «Провинциаль-фервальтунг»).

Провинциальный союз представлен Провинциаль-Ландтагом. Он состоит из выборных членов города и села, избирается на шесть лет и каждые два года собирается по повелению короля для выработки решений

и плана работы. Часть этого административного отделения (от 7 до 13 членов) во главе с ландес-хауптманном и ландес-директором выбирают своих представителей в Ландраты (*местные советы*). Они руководят там всеми торговыми операциями и из их среды формируют провинциальных чиновников. Деятельность всех этих чиновников находится под контролем обер-президента Восточной Пруссии.

Закон об инвалидах и стариках весьма значителен для рабочего класса. Он принят при Вильгельме I 1 января 1891 года. Обеспечение по болезни (принято в 1883 году), по временной нетрудоспособности и при несчастном случае (принято в 1884 году), при потере кормильца на длительное время, произошедшее на производстве, обеспечение при временной инвалидности — всё это решают названные выше власти.

После 70 лет рабочий имеет право на пенсию. Если он ещё работает, то всё равно получает пенсию и зарплату. Если инвалидность продолжается уже 5 лет, то пенсия составляет сумму, равную 35 неделям (*видимо, в году и в сумме 35-недельного среднего заработка*). Когда наступает возраст 70 лет, то пенсия выдаётся в сумме (*видимо, в сумме зарплаты*), которую рабочий получил за 30 лет работы, то есть за 1 410 недель. Это пособие выдаётся сразу. (*Поэтому, очевидно, из этих сумм формируется капитал государственной кассы, так как вся сумма пенсии, вероятно, перечисляется на счёт государственной кассы, а оттуда уже выдаётся пенсионеру, по-видимому, какими-то частями. Поэтому государственная касса, имея на своих счетах временно свободные деньги, может направлять их на другие цели, конечно же, на условиях возврата*).

Обязанность работать наступает для всех граждан, которым исполнилось 16 лет. Заработная плата должна составлять не менее 2 тыс. марок в год. При получении пенсии учитываются все обстоятельства. Они делятся на четыре разряда или класса. Чем больше рабочий получал за год, тем выше его пенсия.

Заработная плата первого класса — 350 марок в год, или 14 пфеннигов в неделю. Заработная плата второго класса — 550 марок в год, или 20 пфеннигов в неделю. Заработная плата третьего класса — 650 марок в год, или 24 пфеннига в неделю. Заработная плата четвёртого класса — свыше 850 марок в год, или свыше 30 пфеннигов в неделю.

Пенсия по инвалидности определяется по доходам за неделю. Она увеличивается в зависимости от дохода за неделю, как и вся-

кая другая пенсия. Разница вычисляется от размера полученной месячной заработной платы. Годовая пенсия составляет: для первого класса — 114 марок 70 пфеннигов, для второго класса — 124 марки 10 пфеннигов, для третьего класса — 131 марку 15 пфеннигов, для четвёртого класса — 140 марок 55 пфеннигов.

Пенсия по старости составляет (в год): для первого класса — 106 марок 40 пфеннигов, для второго класса — 134 марки 60 пфеннигов, для третьего класса — 162 марки 80 пфеннигов, для четвёртого класса — 191 марку.

Эти пенсии должен выплачивать работодатель. Но существуют ещё и необязательные пенсии, которые хозяин может и не платить: например, горничным, которые вышли замуж. А если он всё же выплатит им пенсию, то горничные должны вернуть хозяину прибавку к жалованию. Точно такое же положение действует относительно вдов и сирот, если умерший кормилец не достиг пенсионного возраста.

Рядом с Ландес-хаузом, ближе к Королевским воротам, раньше было городское имение графов Дона. Этот дом, вместе с прилегавшим садом, передан военным властям. (*На этом месте сейчас стоит здание Центра гигиены на улице Фрунзе, 50*). Другое же дворянское гнездо, принадлежавшее знатной семье фон Кунхаймов, располагалось напротив. Родственные связи семьи Кунхаймов с церковным реформатором Мартином Лютером являют предмет особого интереса. (*Дело в том, что один из представителей рода Кунхаймов — Георг фон Кунхайм (1550–1611) — в 1555 году женился на Маргарите Лютер (1534–1570) — дочери церковного реформатора Мартина Лютера. Что касается домов графов цу Дона и семейства фон Кунхаймов, то от них не осталось и следа*).

Рядом с бывшим жилищем цу Дона теперь находится здание интендатуры I-го корпуса — военного органа, ведущего снабжением деньгами, продуктами, медикаментами, госпиталями, расквартированием, обеспечением обмундированием. (*В здании интендатуры с 1919 года находилось финансовое ведомство «Кёнигсберг Ланд». Сейчас в этом здании находятся службы санитарного надзора на улице Фрунзе, 50*).

Часть Кёниг-штрассе, прилегающая к Королевским воротам рядом со Штайле-гассе (*сейчас улица Грига к югу от улицы Фрунзе*), раньше называлась Оберсте-Брандштетте (*с немецкого: «Пепелище»*). Ворота проложены здесь в крепостных валах в 1765-м и до 1811 года назывались Гумбинненскими воротами. Соответ-

ственно и Кёниг-штрассе до этого времени назвалась Гумбиннен-штрассе. Ворота, построенные здесь позднее (*в 1848–1852 годах*), придали улице импозантное окончание. Однако всё возрастающее уличное движение приведёт к тому, что часть валов у ворот уже через несколько лет снесут, и тогда движение пойдёт не через ворота, а обойдёт их слева и справа. Статуи на воротах изображают короля Оттокара Богемского, первого герцога Альбрехта и короля Фридриха I. Изображения изготовлены берлинским скульптором Штюмером. Помещены гербы Замланда и Натангии (*двух ближайших старинных земель возле Кёнигсберга*). Строительство новых Королевских ворот — Кёнигс-тор — и примыкающих с ним крепостных строений заняли часть Лёбенихтского кладбища.

Кёниг-штрассе связана с улицами Фордер-и-Хинтер-Росгартен. А первая улица от Кёниг-штрассе называется Аугуста-штрассе (*сейчас — улица Грига*). Она проложена в начале 1890-х годов и названа по имени супруги кайзера Вильгельма I. За этой улицей следует Вильгельм-штрассе (*сейчас частично улица Пионерская*), которая, как и Аугуста-штрассе, ведёт к Герцог-аккер. Риппен-штрассе и Лобек-штрассе (*сейчас соответственно улицы Гражданская и Ярославская*) ведут к Кальтхо-фише-штрассе (*улица сейчас является частью переулка Грига*). Название «Риппен-штрассе» объясняется тем, что когда-то здесь стоял дом владельца льняной мануфактуры (фабрики) Валериуса Геслера и не нём было укреплено ребро кита длиной восемь локтей (*слово «риппер» означает «ребро»*). Относительно названия «Лобек-штрассе», а до этого улица называлась «Леффель-гассе» (*Ложечный переулок*). Улица названа в честь известного филолога Христиана Августа Лобека. (*Он жил в начале этой улицы в левом флигеле Университетской библиотеки, после войны на фундаменте его дома долго стояла доска с афишами кинотеатра «Баффикады»*). Этот учёный родился 5 июня 1783 года в Наумбурге. В 1814 году стал профессором в Кёнигсбергском университете, одновременно занимая должность старшего библиотекаря. Он имел всеобщее уважение граждан Кёнигсберга. Скончался 25 августа 1860 года (похоронен на церковном кладбище Росгартенской церкви).

Егер-хоф-штрассе связывает Кёниг-штрассе с Фордер-Росгартен. Она поучила название от большого великолепного охотничьего двора. Новостройки наших дней превратили её в прекрасную современную улицу. (*Егер-хоф-штрассе сейчас является частью улицы 9 Апреля и на ней не сохранилось никаких прежних строений*).

На Егер-хоф-штрассе находится Фридрихс-коллегиум. Строительство здания началось в 1890-м и закончилось в 1892 году. Со стороны улицы здания не видно, поэтому оно выдержано в простых архитектурных формах. Зато внутренний интерьер вполне соответствует новейшему достижению в области школьной гигиены. Аула украшена бюстами Канта и Гердера, в ней находится великолепный орган. От улицы коллегия отделена большим фор-плацем, окружённым зданиями новейшей постройки 1895 года. В них расположены служебные квартиры Фридрихс-коллегиума и генерал-супер-интенданта и контора дирекции коллегиума.

Эта гимназия основана 11 августа 1698 года как небольшая частная школа королевского советника по делам лесозаготовок Теодора Гера. Королевским рескриптом от 4 марта 1701 года она была провозглашена Королевской школой. В 1703 году школу перевели из Закхайма в Бугрфрайхайт в купленный дом обер-маршала фон Кройтца возле Кройц-тор (Крестовые ворота). Школа стала называться «Ланд-хофмайстерс-зааль», но уже с 10 мая 1703 года получила название: «Коллегия Фридрицианум», то есть «Фридрихс-коллегиум».

В последующие года здание несколько раз перестраивалось и на его крыше соорудили деревянную башню, исполнявшую роль обсерватории — это первая обсерватория в Кёнигсберге. Небольшая часовня пристроена уже в 1703-м и использовалась до 1853 года. Фридрихс-коллегиум состоял из латинской и немецкой школ, и пансионата. Латинская школа готовила преподавателей латыни. Немецкая школа, в которой до 1810 года учились также девочки, готовила коммерсантов и ремесленников. В 1790 году здесь основали учительский семинар, который готовил преподавателей для высших школ и имел связь с этими школами. Восемь школ для малоимущих построены за период с 1732 по 1738 год во всех частях города. Сейчас насчитывается 25 школ. Фридрих Великий в 1749 году подчинил коллегиум вместе со школами для бедных непосредственно статс-министерству. С 4 сентября 1810 года это учебное заведение стало называться гимназией. Старое здание в 1853 году снесли и на его месте возвели новое, освящение которого состоялось 17 октября 1855 года. Спортивную залу для гимназии открыли в 1876 году на Йорк-штрассе, 30 (*сейчас это улица 1812-го года, спортзал находился на юго-западном углу современных улиц Грига и 1812-го года и от него ничего не осталось*). С 1 октября 1892 года гимназия, с пасхальными курсами и курсами святого Михаэля, была переведена на новое

место и в новое здание на Егер-хоф-штрассе, 9. Знаменитым учителем Фридрихс-коллегиума был Готтфрид Гердер (в 1763–1764 годах), а знаменитым учеником И. Кант (в 1732–1740 годах).

Иоанн Готтфрид Гердер родился 25 августа 1744 года в Морунгене (возле Алленштайна). Он был сыном учителя элементарной школы. В 1762 году приехал в Кёнигсберг для изучения медицины, но вскоре перестроил свои планы и стал изучать теологию. Иммануил Кант оказывал большое влияние на студентов, а на Канта большое влияние оказал философ Гаман, поэтому Гердер стал наследником идей Гамана. И. Гердер преподавал во Фридрихс-коллегиуме только один учебный 1763/1764 год, после чего покинул Кёнигсберг и больше в него не возвращался. В 1776 году Гердер становится придворным проповедником в Бюкебурге, потом — генерал-суперинтендантом в Веймаре. Гердер стал, наряду с Виландом, Шиллером и Гёте, одним из духовных героев, трудящихся в области германской литературы. Особо стоит подчеркнуть его заслуги перед народной песней. (Он создал сборник *«Песни народов мира»*). Гердер скончался 18 декабря 1803 года. (Авторы книги не придали особого значения тому факту, что приезд Гердера из Морунгена в Кёнигсберг прошёл при доброжелательном участии врача российской армии И. Х. Шварца-Эрля. Этот врач помог Гердеру обустроиться в Кёнигсберге и поступить в университет).

Следующая боковая улица, заслуживающая внимания, идёт севернее и параллельно Кёниг-штрассе, называется Фридрих-штрассе. Она соединяет улицы Риппен-штрассе, Вильгельм-штрассе и Аугуста-штрассе, а так же перпендикулярную улицу Гербарт-штрассе. (Современные названия: Фридрих-штрассе — улица Томская, Риппен-штрассе — улица Гражданская, Вильгельм-штрассе — часть улицы Пионерской, Гербарт-штрассе представляет собой проход западнее здания школы). Гербарт-штрассе названа по имени прославленного философа Иоанна Фридриха Гербарта, который в 1809–1833 годах занимал университетскую кафедру Иммануила Канта. Его преемником с 1833 по 1879 год стал известный профессор Розенкранц, автор «Кёнигсберских заметок».

К югу от Кёниг-штрассе тянутся Ланд-гоф-майстер-штрассе (сейчас улица Сергея Тюленина), Цигель-штрассе (сейчас улица Кирпичная), Принцен-штрассе (сейчас безымянный пешеходный проход к бывшему кинотеатру «Баррикады», или часть улицы Лазаретной) и Штайле-гассе

(буквально: «Крутой переулок», сейчас часть улицы Грига). Здесь местность довольно круто спускается к низменности Закхайма. Вышеупомянутые улицы, большей частью, возникли недавно.

На Цигель-штрассе находится католическая больница Елизаветы. С 1864 года в Кёнигсберге начали свою полезную деятельность «Серые сёстры». Сначала «сёстры» вели только амбулаторный приём, но в 1890 году они переоборудовали старый жилой дом, превратив его в больницу. Красивое здание новой больницы начали строить в апреле 1893 года, и уже с 3 января 1894 года она приняла первых больных. Больница имеет 140 коек для пациентов, проходящих лечение в четырёх отделениях по трём различным классам. Лечение проводится платно по степени зажиточности. Если изначально число сестёр ограничивалось тремя, то теперь их уже 32. В больнице работают шесть врачей. Всего к 15 декабря 1894 года принято 853 больных (477 мужчин и 376 женщин), из которых 141 католик, 680 евангелистов, 31 иудей, то есть еврей и один греко-католик. С этой больницей связана амбулатория (поликлиника), в которой в 1894 году принято 1 384 пациента. Здесь медицинская помощь, перевязки и лекарства — бесплатны. С 1 января 1895 года открыт абонемент для платного обслуживания на дому. (Это здание сохранилось на нынешней улице Кирпичной, в нём сейчас находится служба Росздравнадзора, православный храм святых пророка Захарии и праведной Елисаветы).

Всего один дом отделяет евангелический Штадт-миссион-хауз (городской миссионерский дом) от больницы святой Елизаветы. Это новостройка, но более скромная. Штадт-миссион-хауз относится к той внутренней миссии, которая противостоит языческим верованиям. Она имеет целью исправить духовные грехи современного общества, очистить церковные обряды, возвращать заблудших христиан в лоно церкви. Кроме того, у неё есть дома для бедняков с больницами и уходом за ними; служба спасения детей, лишённых родителей; она создаёт юношеские союзы и союзы воздержания от излишеств (союз строгих нравов), занимается поддержкой людей, попавших в разные тяжёлые ситуации.

Улица Фридманн-штрассе, которая до конца 1892 года называлась Третья Валь-гассе, шла параллельно Кёниг-штрассе, пересекая Штайле-гассе, к Литовскому валу. На ней стоит Фридманнше Ферайнс-хауз (№ 22–26) (Дом Союза Фридманн) и на нём остановим своё внимание. В доме размещается Союз женщин, желающих помочь больным и бедным. Помощь оказывается на дому. Союз возглавляет фрау

Фридманн, супруга городского советника. Её заслуги оказались столь велики, что её именем названа улица. (Эта улица сейчас, как и дома Союза, не существует, она пролегла по двору нынешних девятиэтажных домов, который стоит от забора инфекционной больницы и улицы Грига до Литовского вала. На Фридманн-штрассе в 1913 году поставили Фриденс-кирху — церковь Мифа. Церковь разрушена, она находилась во дворе нынешних домов по улице Фрунзе).

(Как видно из сказанного, территория общины Нойе Зорге, по современным меркам, охватывала полосу территории вдоль нынешней улицы Фрунзе от улицы Клинической до Литовского вала, простираясь на 100–200 метров к северу и к югу от улицы Фрунзе).

2. АЛЬТШТАДТ

Почти одновременно с возведением крепости, появляется город Альтштадт (*«Альтштадт»* в буквальном переводе с немецкого означает *«Старый город»*). Поэтому для правильного словосочетания лучше употреблять название *«Альтштадт»* без слова *«город»*). За дату образования города под защитой крепости принимают 1256 год. Но первоначальное местонахождение города не совсем ясно. Больше всего указаний приходится на район сегодняшней Штайндаммской церкви, находившейся к северо-западу от замка. Эта церковь была посвящена святому Николаю — защитнику мореплавателей, Она является старейшей церковью не только в Кёнигсберге, но и во всём Замланде. Церковь строилась одновременно с новым городом «На горе святого Николаса близ замка», и находилась, с большой вероятностью, в северо-западной части поселения. Церковь, как бывало в то время, являлась частью городского укрепления. С запада, севера и востока существенную защиту городку составляли болота и озёра, с юго-востока его прикрывал замок. Старая дорога из Натангии в сердце Замланда проходила именно здесь. Недолго радовалось своему существованию это маленькое и плохо укреплённое поселение. Церковь не стала надёжной защитой. (Подробнее о Штайндаммской церкви см. в главе «Штайндамм»).

Великое восстание пруссов-замландцев в 1260–1264 годах погубило город. В 1263 году поселение оказалось разрушенным восставшими под руководством прусского вождя Налюбе. Город был захвачен, в то время как замок, несмотря на все лишения и трудности, сумел выстоять. Когда опасность миновала, то избежавшие смерти и пленения жители не стали уже селиться на этом месте, а построили новое

поселение между замком и Прегелем. Положительными факторами для нового поселения стали: защита города крепостью и рекой; наличие в крепости вооружённых людей; устойчивая и безопасная связь с другими частями Пруссии по реке Прегель.

Вновь появившийся город получает 28 февраля 1286 года от ландмейстера Конрада фон Тиренберга основную и учредительную привилегию. Это стало знаком признательности горожанам за храбрость и преданность в борьбе с восставшими пруссами, а так же напоминанием о том, что и другим поселениям будет награда за верность Тевтонскому ордену. Именно так в старинных документах говорится при основании других вольных городов Лёбенихта и Кнайпхофа. В документах, бережно хранимых в городском архиве Кёнигсберга, говорится о праве горожан выбирать судью, об обещании предоставить городам Кульмское право. Жителям города переданы луга, пашни, леса, пруды по долине Прегеля, в том числе: поля Лаушена (*Лавскен, сейчас район улицы Менделеева*), территория на полмили вглубь Замланда, за исключением Пфаррхуфена (*надела для церковных особ*), северной части Большого и Малого островов, расположенных на полпути от Кнайпхофа, где сейчас стоит крепость Фридрихсбург. Горожане получили разрешение хранить на лугах, принадлежащих фогту (*управителю*) на острове Кнайпхоф, сено и дрова, строить там складские помещения. Горожанам позволялось ловить рыбу в заливе от устья Прегеля до пос. Пайзе (сейчас город Светлый) и от моста Кремер-брюкке до Святого леса. Одновременно они получили право использовать леса для отопления домов и для строительства в Святом лесу на другом берегу Прегеля, в так называемом «Лабун», и леса, принадлежавшие Тевтонскому ордену, от Штадтфрайхайта до полей Лаутена (*от Городской слободы до пос. Лаута, ныне пос. Исаково*). В дальнейшем, собственность города была увеличена за счёт подаренных ему деревень.

Первоначальный герб Альтштадта представлял собой грозного коронованного рыцаря, восседающего на лошади. В правой руке рыцарь держит скипетр в форме лилии, а в левой — щит с изображением орла и креста. Этот рыцарь — богемский король Отакар (*основатель Кёнигсберга*). С середины XV века город получил второй герб, который окончательно утвердился и существует по сей день. На гербе изображён щит, разделённый на две части. Верхняя часть — белая с красной короной с золочёными зубцами. Нижняя часть — красная с изображением белого креста. Корона и крест означают, что город и крепость основали

совместно король Отакар и Тевтонский орден. Несколько позже, по появившемуся обычаю, возле герба стали помещаться фигуры щитоносцев, значительно украсившие герб. На Альтштадтском гербе в качестве щитоносцев сначала выступали два льва, позднее вместо львов стали помещать двух дикарей-пруссков.

Основные цвета Альтштадта — белый и красный, цвет Лёбенихта — голубой, цвет Кнайпхофа — зелёный. В красной униформе Альтштадтская драгунская рота приветствовала курфюрста Фридриха III во время его поездки 22 марта 1690 года. Альтштадтские стрелковые роты имели красные ленты с белом кантом на шляпах.

Однако пространство для города было не очень велико. Крепость и гора ограничивали его на севере, река Прегель — на юге, а ручей Лёбебах — на востоке. На западе же город, кажется, тогда достигал лишь сегодняшней Кант-штрассе (*сейчас Центральная площадь*) возле сегодняшней площади перед Альтштадтской церковью, и лишь значительно позже подошёл к Штайндаммскому мосту, расширившись позднее до Ластади и Лаака.

Старые направления улиц, в основном, сохранились до наших дней. Главная улица — Альтштедтише Ланг-гассе идёт от восточного конца города к западу. От неё к северу и к югу отходит много улиц. На юге эти поперечные улицы вливаются в параллельные улицы, идущие вдоль Прегеля (*а именно: Вассер-гассе, Хёкер-штрассе, Кляйн Хольц-штрассе*). На севере параллельной улицей является Альтштедтише Берг-гассе, хотя она возникла значительно позже. Раньше здесь проходила простая дорога, тянувшаяся вдоль южных стен замка. В 1375 году верховный магистр Винрих фон Книпроде предписал горожанам строгий запрет на строительство вплотную к южным стенам замка. Но это запрещение не соблюдалось и появилась «Штрассе унтер дем Берге» (*улица Под Горой*). В 1811 году, вместе в Альтштадтской Кирхен-штрассе и Пост-штрассе эту улицу стали называть Альтштедтише Берг-штрассе.

Старейшими крепостными сооружениями Кёнигсберга вначале были частоколы из заострённых брёвен, пока в 1350–1370-х годах маршалом Тевтонского ордена не стал Хенниг Шиндекопф. Укрепления Альтштадта, как Лёбенихта и Кнайпхофа получили каменные стены, ворота и башни. Нижняя часть стен была из полевых камней-валунов, а верхняя — из кирпича. Вместе с крытым верхним оборонительным проходом, высота стен составляла не более 10 метров. Из многочисленных башен осталась только одна, так называемая Гельбе турм (*Жёлтая башня*) на Гезекус-плац. В те-

чение времени она много раз перестраивалась, от её былой красоты мало что уцелело. С 1812 года башня стала частной собственностью. Кроме этой башни, для защиты северо-западного участка находилось особенно много искусственных укреплений. Именно там крепостная стена вплотную подходила к стенам замка. Недалеко от уже упомянутого ранее данцкера (*см. замок*), стояла громадная кубическая башня, снесённая в 1800 году. В Гемайнде-гартене находилась круглая башня там, где ныне двор Альтштадтской гимназии граничит с Пульвер-гассе. Эту башню называли Нойе турм (*Новая башня*), она служила камерой для хранения оружия, потом — для хранения пороха, потом — использовалась как тюрьма. Её разрушили в 1888 году. На запад и северо-запад выходили трое сильно укреплённых ворот с воротными башнями и фор-торами (воротами перед башнями): Ластадиен-тор в конце Когген-штрассе (снесены в 1734 году); Шванен-тор (*Лебединые ворота*) или Лакен-тор в конце Ланг-гассе (снесены в 1734 году); Николаи-тор или Штайндаммер-тор находились при соединении Когген-гассе со Штайндаммом (снесены в 1752 году). Здесь располагался мост Штайндаммер-брюкке в северной части Когген-штрассе (*Когген — ганзейское парусное судно*) и Пульвер-штрассе (*Пороховая улица*). Перед башней Ластадиен-тор стояла далеко выдвинутая вперёд башня Пфайфен-турм (*см. пояснения в конце абзаца*), господствующая над Прегелем. Она снесена в 1737 году. Дальнейшую защиту представляли двойные стены обрамляющие Шванен-грабен (*Лебединую канаву*) или Шванен-тайх (*Лебединое озеро*), которые сливались с водяными рвами замка и тянулись до самого Прегеля. Шванен-тайх пленял глаз большим количеством лебедей. По обычаям того времени там стояли приятные беседки и домики. Шванен-брюкке делил пруд на две части, из которых верхняя часть принадлежала Гемайнде-гартену (*Общинный сад*), а нижняя — Юнкер-гартену (*Юнкерский сад*). Теперь пруд засыпан и застроен. (*По поводу названий ворот и башен Альтштадта имеются пространные комментарии, которые не вписываются в наши краткие пояснения. Так, к примеру, башня Пфайфен-турм изначально, в 1512 году, называлась «Турм бейм Ластидиентор» — «Башня возле Ластадиенских ворот». Вскоре она получила название «Риппен-турм» — «Ребристая башня». В 1685 году башня стала назваться «Пфайффер-турм» — «Музыкальная башня», так как, возможно, в ней жили городские музыканты. Но интрига названия состоит в том, что в немецком языке созвучны слова «Pfeiffer», «Pfeifer», «Pfeifen» — соответственно «перец», «музыкант», «свистуны». Если значения*

«музыкант» и «свистун» в немецком языке имеют сходные исторические корни, то значение «перец» выпадает из этого ряда. Поэтому создаётся почва для догадок и предположений.

Крепостные стены, идущие вдоль Прегеля, не имеют ни одной крепостной башни, кроме «Польнишер Гассен-турм» (*башня Польского перцула*). Башен нет и к востоку от Лёбе-баха (*ручья Лёбе*), где вновь образованный город Лёбенихт и так имел довольно мощную защиту. По направлению вдоль Прегеля стояли следующие ворота с башнями: Святого Георгия или Когген-тор, позднее Кремер-тор; Дом-брюккен-тор; Хольц-тор (*соответственно Лавочные ворота, ворота Соборного моста, Дровяные ворота*). Тут же, кроме ворот, находились небольшие проходы, как, например, сейчас в конце Бадер-штрассе (*возможно, название пошло от находившейся здесь цирюльни*). Из Альтштадта в Лёбенихт вели только одни ворота «Лёбенихтские», называемые также Круммер-грубер-тор (*ворота у кривых рвов*), находившиеся в конце Альтштедтише Ланг-гассе. Главный вход в замок проходил через Шлосс-тор (*Замковые ворота*) или Морд-грубер-тор (*ворота канавы мертвецов*). Путь этот вёл по Шмиедештрассе (*Кузнечная улица*) прямо к замку, эти ворота сделаны несколько позже и первоначально только для пешеходов. Они сломаны в 1706 году. Аналогичный проход находился от Альтштедтише Кирхен-плац через очень узкие ворота.

Старейшим мостом Альтштадта и всего Кёнигсберга (*через Прегель*) считается Кремер-брюкке (*Лавочный мост*). Он упоминается в источниках 1286 года. Его прежнее название «Когген-брюкке», равно как и название улицы «Когген-штрассе», происходит от старинного названия корабля: «когге». Позднее по обе стороны моста расположились многочисленные лавочки (*по-немецки «мелкий лавочник» — «кремер»*). При строительстве в 1787 году нового моста эти лавки были снесены. Кремер-брюкке является старейшим связывающим звеном с Кнайпхофом и далее с принадлежащим Альтштадту госпиталем святого Георгия (*в Форштадте*) и в район Натангии, и в дальнейшую часть Пруссии. Эта связь имела большое значение. (*Кремер-брюкке построили заново в 1900 году*).

Вторым по возрасту стал мост Тум-брюкке или Дом-брюкке (*Соборный мост*). Этот мост связывал построенный в 1333 году Кафедральный собор на острове Кнайпхоф. Он не предназначался для больших экипажей. Возможно, этот мост составлял единое целое с башней Дом-брюккен-тор, стоявшей в конце Бадер-гассе. Напротив (*на острове Кнайпхоф*)

стояла старинная башня Дом-тор (*Соборная башня*). Когда жители Альтштадта и Кнайпхофа вынуждены были обходить владения епископа, они, по приказанию верховного магистра Винриха фон Книпроде, построили ещё один мост: Шмиеде-брюкке (*Кузнечный мост*), а Дом-брюкке снесли. Это произошло в 1379 году. (*Дело в том, что часть территории острова Кнайпхоф в те годы являлась собственностью епископа Замланда и не могла использоваться для свободного прохода по ней жителей городов*). По обе стороны моста Шмиеде-брюкке тоже стояли лавки. В 1787 году лавки снесли, а мост обновили. Теперь этот мост построен заново (*в 1896 году как разводной мост*) и стоимость его строительства равна 483 тыс. марок.

Хольц-брюкке (*Дровяной мост*), построенный перед одноимёнными воротами, упоминается в 1404 году. Этот мост связывал замок и Альтштадт с частью большого или Верхнего острова (*остров Ломзе*). До постройки моста здесь уже стояли Хольц-тор (*Дровяные ворота*), построенные между 1379 и 1400 годами. Этот мост приобрёл особо важное значение после постройки Нойен- или Хоен-брюкке (*Нового или Высокого моста через другой рукав Прегеля*). Когда во время городской войны («*Война городов*») 1455 года Альтштадт и Лёбенихт показали свою преданность Тевтонскому ордену, то они получили от верховного магистра право построить мост через Натангенский Прегель. Тем самым было установлено прямое сообщение между Альтштадтом, замком и Натангеном, тогда как прежде такое сообщение проходило через остров Кнайпхоф. (*Во время событий 1455 года город Кнайпхоф поддержал Прусский союз, оппозиционный Тевтонскому ордену, и не пропускал через свою территорию товары и грузы*). Несмотря на энергичный протест Кнайпхофа, так как строительство моста через Натанговский рукав Прегеля было не в его интересах, мост был построен около 1500 года. (*Протест Кнайпхофа, прежде всего, был вызван утратой пошлин, которые тогда взимались за провоз грузов через мосты*). Все судебные процессы Кнайпхофа оказались напрасными. В конце концов, стороны примирились на равных началах. Во время польской войны 1520–1521 годов Высокий мост был сломан для безопасности от вторжения врага, но сразу же восстановлен. Теперешняя постройка моста закончена в 1882 году. (*В 1938 году чуть южнее возвели новое строение моста, а от прежнего остались быки и мостовой домик. Что касается Хольц-брюкке — Дровяного моста, — то он построен на новом месте в 1901–1904 годах*).

Улицы Альтштадта — тесные, узкие дома резко устремлены вверх. Почти все дома

фронтами обращены к улице. Узость улиц увеличивается строительством вольма или подэсте — выступающими пристройками, наподобие улицы Кнайпхофише Ланг-гассе (см. *Кнайпхоф*). Всё это привело к необходимости составлять точные планы с нанесением красной линии, за которую нельзя было заходить при возведении новых домов. С 1700 года запрещалось делать пристройки более двух футов от дома.

А сейчас мы продвинемся от замка к Альтштадту по древней дороге к Мюлен-берг (*Мельничная гора*) — Мюнхен-хоф-гассе (*переулок Монастырского двора*). И первая же слева узкая улочка Хайлигенгайт-штрассе (улица Святого Духа) напомним нам своим названием о давно забытом строении орденовских времён: госпитале Святого Духа. Он располагался прямо у границы Лёбенихта. Госпиталь был основан в XIII веке вскоре после Альтштадта. Госпиталь подчинялся епископу и его капитулу, а в 1393 году перешёл в ведение Тевтонского ордена. В 1528 году герцог Альбрехт передал госпиталь со всеми постройками администрации Альтштадта. (*Постепенно госпиталь разрушался от времени и был разобран*). Место, где ранее стоял госпиталь, было застроено домами горожан. Дом на Хайлигенгайт-штрассе, 7 (улица Святого Духа) — один из старейших домов Альтштадта.

Совсем рядом с госпиталем в 1302 году епископом Зигфридом был построен старый кафедральный собор. Рядом с собором построили жилище для служителей и кафедральную, или соборную, школу (в 1304 году). Собор был посвящён святому Адальберту. (*Здесь имеется в виду постройка первого собора на территории Альтштадта*). Но место, где стоял собор, оказалось малым, и тогда в 1333 году было начато строительство нового кафедрального собора на острове Кнайпхоф, куда старый собор переместился, взяв всё своё имущество. Старое здание собора, как позднее и помещение госпиталя, в 1351 году перешло в ведение Альтштадта. Здание школы снесли чуть раньше.

Мы с вами следуем дальше по Ланг-гассе на запад и сразу же замечаем на углу Хольц-гассе — Ланг-гассе на доме большой золотой топор. Это старинный знак дома, который раньше играл роль номера. Подобные знаки в наши дни довольно часто встречаются, как свидетели старины: то голубки, то гусь, то золотой шар, то пчелиный улей и так далее. Поэтому позднее, при взгляде на эти знаки, стали появляться легенды. Например, как будто бы заказчик плотника не хотел платить все деньги за работу, и тогда плотник в досаде забросил свой топор, который навеки застрял на вер-

ху дома, и как угроза стал висеть над хозяином, что заставило его отдать деньги. В этом угловом доме позднее была книжная торговля Хартунга. (*Иоанн Генрих Хартунг (1699–1756) — известный книгоиздатель и основатель газетного дела в Кёнигсберге. Его именем названа улица в Кёнигсберге, ныне улица Нарвская*).

Пересекает улицу Бадер-гассе. Необходимо пояснить её название. «Бадер» — так в прежнее время называли человека, который брил бороды, делал причёски, оказывал медицинскую помощь, делал массаж при приёме ванны. Купальные тёплые ванны были очень популярны. Бани, в которых готовили горячие ванны, долгое время пользовались большой популярностью. Сам город владел двумя банями, которыми пользовались, в основном, русские купцы, приученные к уходу за своим телом. Со временем посещение этих заведений стало сокращаться, поэтому небогатые городские бадеры (цирюльники) уже были не в состоянии часто готовить горячие ванны и с трудом могли предлагать лишь одну ванну в месяц. Со временем их дело сошло на нет. Наконец, ванны были вовсе закрыты.

Следующая поперечная улица — Шмиедештрассе. (*Буквально с немецкого переводится как Кузнечная улица. Но как видно из дальнейших пояснений, на улице жили и работали ювелиры, то есть по-немецки «ювелир»: «Гольд-шмиед» — «Goldschmied» — буквально: «золотой кузнец». Постепенно первая часть слова почему-то исчезла и сохранилась только вторая часть*). Она названа так потому, что раньше здесь жили золотых дел мастера, за ней находился Альтштадтский рынок, который, по сути, являлся лишь широкой улицей. Здесь можно увидеть много старых домиков с очень характерными пристройками, доходившими до 2-го этажа.

Главное здание рынка — Альтштадтская ратуша. Она стоит обращённая фронтоном к рынку. Её боковой флигель и задняя часть граничат с Альтштедтише Ланг-гассе и со Шмиедештрассе. Ратуша находится здесь со времени образования города на одном и том же месте. И лишь дважды она заново отстраивалась: в 1528 и 1757 годах. Новая перестройка здания и его значительное расширение разными пристройками в сторону Шмиедештрассе произведена в 1832 году. Башня ратуши построена уже в 1764 году. Но раньше, до перестройки 1757 года, ратуша имела две башни. Назвать это строение монументальным нельзя. Однако его достопримечательностью с 1528 года является «япперс» — сатирическая маска: голова, увенчанная короной; при каждом бое часов изо рта (вернее, пасти) высывался длинный язык. Но однажды в пасть

залетел воробей и механизм испортился. Сегодня на месте сатиры находится голова льва. Впрочем, подобные знаки отличия домов можно увидеть и в других городах Германии. Ратуша Альтштадта до 1724 года была местом заседания Совета и суда.

Конституция для трёх городов Кёнигсберга (*Альтштадт, Лёбенихт, Кнайпхоф*) была совершенно одинакова. Всё население (бюргеры) делилось на гросс-бюргеров, платящих высокие налоги, то есть крупные купцы, пивовары и другие; и кляйн-бюргеров, к которым относились владельцы мелочных лавок и ремесленники. Они образовывали единую гильдию. В ней отдельные цеха (*подразделения, производства*) имели собственные уставы. Причисление к гильдии происходило очень сложно. Обычно это удавалось сыновьям и зятям. Немецкое происхождение и лютеранское вероисповедание были непременными требованиями для вступления в гильдию. Великий курфюрст первый попытался изменить порядок вступления в гильдии. Иностранные купцы, так называемые «лигеры», могли находиться в городе со своими товарами лишь в период с 1 мая по 1 декабря и заниматься торговыми операциями только с гросс-бюргерами. В эти времена только гросс-бюргеры могли быть членами городских советов и судов. Кляйн-бюргеры получили такое право только после реформы 1808 года. Частичную реформу управления провёл король Фридрих I в 1711 году.

Городской совет пополнялся путём свободных выборов, преимущественно, из членов суда. Выборы обер-бургграфа происходили непременно под эгидой центральных властей и публично: в Альтштадте перед алтарём приходской церкви, в Лёбенихте и в Кнайпхофе — в ратушах. Коллегия совета состояла из 13 членов. Во главе совета находится бюргермайстер (*бургомистр*). Ежегодно он складывал свои полномочия и производились новые выборы. Бургомистр надзирал над всеми службами и учреждениями. Следующим по рангу был вице-бургомистр, или «компаньон» (*товарищ бургомистра*). В городе, в пределах городской стены, находились также высшие церковные и школьные руководители. Фогт (*наместник*) имел свои гражданские судебные инстанции во фрайхайтах (*пригородах, слободах*). Четвёртый чиновник совета назывался веттхерн (*паритетный начальник*). Ему подчинялись маркт-полицай (*рыночная полиция*) и председатель ветт-герихта (*паритетного, ар-*

битфажного суда), в котором обычно рассматривались и регулировались цены на продовольствие. Городской казначей заботился о состоянии городских финансов. Он осуществлял надзор за городскими зданиями, за уличными строениями, за городскими дворами и за городскими экипажами. Квартирмейстер или кригс-коммиссариус (военный комиссар) занимался всем тем, что связано с квартированием войск. Он также руководил караульной и пожарной службами. Седьмой чиновник совета — судья. Он одновременно являлся председателем совета в двух корпорациях, председательствовал в суде, принимал участие в исполнении приговоров. Остальные чиновники совета занимались разными другими делами: надзирали над городским хозяйством, повозками, сборниками золы, сельдяными складами, присутственными и тюремными домами и так далее.

С 1701 года «ратсхеррен» (*буквально хозяева ратуши, города*) стали называть «штадт-рете» (*городские советники*). Пожизненная должность среди городских советников была только важная должность штадт-шрайбера (*городского писаря*), который хотя и состоял юридически в совете, но формально не был его членом.

Суд состоял из одного шеппен-майстера (*высшего председателя суда*), вице-шеппен-майстера и десяти членов. Суд имел полное гражданское и уголовное право над всеми жителями города, если только они не подлежали какому-либо другому суду (*например, военному трибуналу*). Гражданские дела могли быть опротестованы в хоф-герихте (*верховный суд, суд следующей инстанции*). Если дело шло о чести, телесных повреждениях и жизни, тогда нужно было получить подтверждение ландес-херра (*хозяина — помещика, купца*). Заседание суда в Альтштадте происходило раз в неделю, по пятницам. После 1455 года, по приказу верховного магистра, был утверждён ещё один суд: особый суд при Альтштадтской ратуше. В этот суд должны обращаться все жители из малых городов Пруссии, которые ранее обращались в город Кульм (*в Кульме, согласно Кульмскому праву находился высший апелляционный суд Пруссии*). В 1517 году особый суд стал называться апелляционным судом и был переведён в замок. До 1657 года в него могли обращаться поляки.

Члены ратуши, как и члены суда, не имели, кроме изредка получаемого ими дохода, ничего большего: то есть не было постоянной оплаты. Бургомистр Альтштадта, например, в начале XVIII века получал содержание

всего 300 талеров в год. Для решения особо важных вопросов, например, установление суммы налогов, собирались не только члены суда, но и представители от гросс- и кляйн-бюргеров. Во главе цюнста (*налогового ведомства*) стоял старейшина общины, равно как и в каждом объединении ремесленников. Это были пожизненные должности. Эти люди, при необходимости, должны были обращаться к совету ратуши и решать вопросы совместно. Голоса этих людей были решающими для шеппен-майстера (*председателя суда*) и считались «гласом народа» (*буквально: «уста́ми горожан»*). Аналогично решались другие вопросы. При этом они старались заранее подводить горожан к определённом мнению, готовили общественное мнение.

Итак, только совместное решение ратуши, суда всех бюргеров могло касаться серьёзных вопросов жизни города. Эти организации собирались вместе в ратуше Альтштадта и приходили к единому мнению. Бургомистр Альтштадта имел преимущество перед бургомистрами Лёбенихта и Кнайпхофа при решении важных вопросов, и имел решающее слово при обсуждении, докладывая о принятом решении ландесгеру (*крупному помещику, богатому купцу или хозяину, то есть сюзерену*).

Когда 13 июня 1724 года король Фридрих Вильгельм I объединил все три города Кёнигсберга, Альтштадтская ратуша осталась местом объединённого заседания суда. Объединённый совет бывших городов стал заседать в ратуше Кнайпхофа. Объединённый суд стал кёнигсбергским судом и теперь, вместо шеппен-майстера, во главе встал обер-рихтер (главный, старший судья). Городской суд находился в здании Альтштадтской ратуши до большой юридической реформы 1879 года. С этого времени его заседания проходили уже под другим названием: «амтс- или ландес-герихт». Заседания проходили в новом здании — Юстиц-хаузе — на Театральной площади.

Сейчас Альтштадтская ратуша является собственностью города и служит для разных целей. В ней находится штандес-амт (*ЗАГС*), музей Зимеринга и даже музыкальная консерватория. Музей Зимеринга представляет собой небольшую коллекцию из семи предметов пластики, большей частью литья, выполненных профессором Зимерингом и подаренных им родному городу. К ним относится мраморный бюст доктора Иоанна Якоби. Старые городские и ратушные весы, которые раньше на-

ходились под ратушей, ныне отсутствуют. Келлер (подвал) сдан в аренду с целью получения средств на реставрацию здания. Постройки, прилегающие к Шмиеде-штрассе, относятся к государственной казне и в них разместились налоговые службы.

На углу Альтштадтского рынка и Хеккерштрассе находился дом бургомистра. Позднее здесь разместилась служебная квартира полицей-директора. В северной части Альтштадтского рынка, у подножья замка, находится кондитерская, чей фасад украшен памятником королю Фридриху Вильгельму I. Это старейший памятник в Кёнигсберге и один из немногих памятников, что поставлен этому королю. Король изображён в натуральную величину, стоящим на Земном шаре. В правой руке он держит жезл командующего. Его окружают предметы вооружения. Вся композиция помещена в нишу, которая обрамлена четырьмя ионическими пилястрами, поддерживающими триумфальную арку, на углах которой сидят две статуи, изображающие скованных цепями рабов. Между ними помещён королевский герб, увенчанный короной. Под ним надпись, гласящая, что совет и народ города Кёнигсберга решили поставить этот памятник в 1730 году, что памятник по своим качествам совершенно недостоин этого великого короля, и призывает потомков вечно чтить его память. Под пилястрами справа и слева от постамента помещены две львиные маски, льющие воду из пастей в каменный бассейн. Этот памятник — произведение скульптора Иоанна Генриха Майснера. Он изготовлен в Данциге из песчаника и куплен городом за очень мизерную цену — 342 талера 60 грошей. В отношении искусства памятник не представляет никакой ценности.

Дом, у которого стоит памятник, раньше был почтовым складом. Такое украшение в проекте здания не было предусмотрено и средств, отпущенных на строительство, не хватало. Город решил просить недостающие деньги, в надежде на милость короля к Кёнигсбергу.

Фридрих Вильгельм I правил в 1713–1740 годах. Он, в противоположность своему отцу, был врагом всякой роскоши и великолепия. Бюргерская расчётливость и скупая бережливость господствовали в то время в королевском дворе. Всю свою любовь он отдавал солдатам. С помощью Леопольда фон Дессау, он создал лучшую армию в Европе. Он постоянно беспокоился о землепашцах, стремился поднять хлебородство и улучшить положение крестьян. Так что в этом смысле его можно назвать ещё и «крестьян-

ским» королём. (*Упоминание о «крестьянском» короле приведено в книге, как противопоставление другому прозвищу: «солдатский» король*). При этом он стремился, по мере возможностей, создавать могучую отечественную промышленность, что и показал личным примером на своих землях. Искусства и науки он ценил мало, но много внимания уделял народным школам, заслужив тем самым должное уважение. Почти все школы были основаны при его содействии. Восточная Пруссия была его любимой провинцией потому, что она больше всего помогала ему во всех его начинаниях. Литовские земли (*имеется в виду восточная территория страны, заселённая, большей частью, литовцами*), опустошённые чумой, он вновь заселил переселенцами из всех частей Германии, прежде всего, жителями Зальцбурга, которые были изгнаны из своей страны за религиозные убеждения. Таких переселенцев из Зальцбурга приехало сюда 11 155 человек, из них в Кёнигсберге остались лишь немногие. Так в 1754 году в Кёнигсберге проживало 377 зальцбургцев. (*Основная масса переселенцев из Зальцбурга осела в Гумбинненском округе*). В 1724 году он объединил три части города, создав город Кёнигсберг. Здесь он основал свою администрацию и судопроизводство. Часть Фор-Поммерна (*часть земель Поморья, или Передний Поммерн, или Померания*) стала самым значительным приобретением за его военную деятельность, в общем-то, миролюбивого короля.

Улица, проходящая мимо памятника Фридриху Вильгельму I ведёт на запад к Альтштадтской Кирхен-плац. Площадь получила название от церкви, стоявшей здесь и снесённой в 1826–1828 годах. Она была посвящена святому Николаю, как и Штайндаммская церковь. Над входом имела надпись: «О, Святой Николай, будь милостив к нам!» В башне церкви имелся проход для пешеходов, через который они попадали на Винд-гассе (*буквально с немецкого: Ветреный переулок*), граничащий теперь с улицей Кант-штрассе. Церковь в Альтштадте впервые упомянута в 1286 году, свой последующий облик она приобрела в 1504–1537 годах после перестройки. Строительство башни закончено в 1542–1556 годах. Три свода церкви покоились на 16 каменных колоннах. Знаменитый орган сделан в 1763 году мастером Каспарини, частично он сохранился в новой церкви на Пост-штрассе. Построенные в 1606 году алтарь и кафедра, богато украшенные резьбой, благодаря их красоте и ценности, широко известны. В 1523 году

здесь проповедовал первый лютеранский пастор доктор Иоанн Амандус, присланный в Альтштадт верховным магистром Тевтонского ордена Альбрехтом. В этом же году проведена церковная реформация кирхи (*с католической на лютеранскую*) и в 1525 году сюда последовал пастор Иоанн Полиандер.

Иоанн Полиандер родился в 1487 году в Нойштадте (Бавария). (*Его настоящая фамилия «Грауманн», что буквально с немецкого может означать «Серый человек». По обычаю того времени многие образованные люди брали себе латинизированные фамилии, иногда составленные искусственно. Так «Полиандер» представляет собой сочетание латинских слов «поли» — «много» и «андр» — «человек», а так же немецкого суффикса «ер», указывающего на принадлежность к какой-то профессии*). В 1519 году Полиандер присутствовал на религиозном диспуте в Лейпциге в качестве приверженца Эска, а потом перешёл к учению Мартина Лютера. В 1525 году он, по совету Лютера, занял должность пастора Иоанна Амандуса, который отличался совершенно невыносимым вспыльчивым характером. Полиандер скончался (*в Кёнигсберге*) в 1541 году, после него осталась библиотека более 1 тыс. томов. В этой библиотеки собраны документы и манускрипты по истории церквей, главным образом, Альтштадта. Эта библиотека послужила основой городской библиотеки Кёнигсберга.

Когда башня старой Альтштадтской церкви стала наклоняться, и её своды и колонны грозили рухнуть, — церковь закрыли в 1824 году, затем разобрали в течение двух лет. На её месте возникла красивая площадь. (*В средневековом городе, стиснутом городскими стенами, каждая пядь земли была на вес золота. Выше мы прочитали, как владельцы домов устраивали пристройки-навесы над улицей. Более того, некоторые домовладельцы делали подземные кладовки под проезжими частями улицы, создавая угрозы обрушения или обвалов. Власти боролись с такими явлениями*). На том месте, где стоял алтарь, сейчас находится «камень Лютера» из полированного гранита. Здесь похоронен Ганс Лютер, старший сын великого церковного реформатора. Ганс Лютер родился в 1526 году, учился праву в Виттенбергском университете, в 1549 году он посетил недавно основанный Кёнигсбергский университет. В качестве советника герцога Иоанна Вильгельма Саксонского, он получил также титул надворного советника от герцога Альбрехта. Но этот титул не был официальным. Ганс Лютер приехал в Кёнигсберг

по торговым делам в 1575 году, где и умер 28 октября того же года. Камень положен в 1859 году. *(Этот камень сохранялся некоторое время после взятия Кёнигсберга Красной армией, но уже к 1950 году о нём нет никаких сведений).* Однако семейные связи великого реформатора с Восточной Пруссией не разорвались со смертью здесь сына. Его младшая дочь Маргарита, рождённая в 1534 году, в 1555 году была помолвлена с Георгом фон Кунхаймом — наследственным владельцем пос. Мюльхаузен (сейчас пос. Гвардейское в Багратионовском районе) Маргарита Лютер-Кунхайм скончалась в 1579 году и похоронена возле алтаря церкви в Мюльхаузене. Маргарита стала продолжательницей династии Лютера в Восточной Пруссии и эта наследственность идёт через ныне здравствующие семьи Кунхаймов и Заукинов. *(Церковь в бывшем Мюльхаузене-Гвардейском по окончании войны сохранилась, использовалась как хранилище, но потом осталась безхозной и разрушалась. На протяжении последних десяти лет ведутся попытки её восстановления и реставрации. Подробности о пребывании Ганса Лютера в Кёнигсберге можно прочитать в статье «Дети Лютера», журнал «Запад России», № 1–13 за 1995 год).*

Альтштадтская церковь была окружена прицерковным кладбищем, называвшимся Николаевским. Оно снесено в начале XIX столетия. В 1803 году Альтштадтская община получила кладбище возле Бранденбургских ворот. Другое кладбище общины расположено возле горы Фиалок, ещё одно — у Штайндаммских ворот.

Теперь на месте старой Альтштадтской церкви разбит великолепный сквер с фонтаном, газонами и клумбами. В народе площадь получила название «Муккер-плац» *(«Причудливая площадь»)*. Когда-то два священника из Альтштадтской церкви, Эбель и Досталь, вместе с многочисленной паствой из благородных семейств, возглавили церковную ересь, то есть издавали толкование церковных обрядов. В результате проведённого расследования оба проповедника были смещены с должностей: Эбель в 1835 году, Досталь в 1841 году. Их последователи обнесли место церкви оградой и насадили цветы.

На этой площади находится «нулевой» пункт Кёнигсберга для всех шоссе, идущих из города. *(«Нулевой» пункт применяется для отсчёта расстояния на дорогах. Это место и сейчас является «нулевой» отметкой расстояния от Калининграда: пересечение Московского проспекта с первым эстакадным мостом).*

На юго-западном углу замка от провинции Восточная Пруссия поставлен памятник кай-

зеру (императору) Вильгельму I. Сейчас этот памятник является подлинным украшением площади, он самый новый памятник в Кёнигсберге. Для его установки необходимо было найти место. Поэтому на южной стороне замка было снесено четыре старых дома и часть стены *(циклоп-мауэр — подпорная циклопическая стена)*, которая идёт вдоль западной стороны замка получила своё южное направление. Благодаря таким переменам Кант-штрассе стала значительно шире. Император Вильгельм изображён в коронационном одеянии с поднятым вверх мечом. Его взгляд направлен к небу. Левая рука покоится на державе, которая вместе со скипетром лежит на стоящем рядом алтаре. Он как бы продумывает необходимость величайшего события в его жизни — коронацию, которая последовала 18 октября 1861 года. Он будто бы надеется на помощь Всевышнего: ведь стать императором — тяжёлая обязанность для избранных. Высота статуи до кончика меча — 6 метров 80 сантиметров.

Полированный гранитный цоколь выполнен из эрратических блоков, найденных недалеко от Шаакена. Вес цоколя — 1 900 центнеров. На переднем плане цоколя надпись: «Прославленному королю и кайзеру Вильгельму I — благодарная провинция Восточная Пруссия, 1894 год». К террасе, которая окружает памятник и продолжается далее вдоль южной стороны замка, ведут широкие каменные ступени из восточно-прусского гранита. Терраса украшена зелёными насаждениями и отделена от улицы балюстрадой из красного кирпича. Вблизи памятника кирпич заменён красным песчаником. Непосредственно у замка возведена стена, оформленная с большим вкусом. Здесь находится источник с львиной головой, из пасти которой течёт вода в полукруглую чашу. Эта стена представляет собой красивое завершение верхней террасы, довольно узкой и прижатой к замку.

Статуя выполнена по проекту архитектора и скульптора Ройша и отлита фирмой «Шеффнер и Валькер» в Берлине. Инженер-строитель Хинкельдейн выполнил проект всех архитектурных окружений памятника. Братья Пельц руководили всеми работами по обработке камня. Средства для строительства памятника собрали жители Восточной Пруссии (150 тыс. марок) и выделил прусский ландтаг (220 тыс. марок). Торжественное открытие памятника состоялось 4 сентября 1894 года в присутствии кайзера и его супруги.

Вильгельм I правил с 1861 по 1888 год. Он родился 22 марта 1797 года и был вторым

сыном короля Фридриха Вильгельма III и его супруги Луизы Мекленбург-Штрелиц. Его юность пришлась на время несчастливой для Пруссии войны *(Наполеоновские войны с Францией)*, а потом на времена победного подъёма страны. Девятилетнем мальчиком он был вынужден бежать от Наполеона в Пруссию вместе со своими родителями. Здесь в Кёнигсберге 1 января 1807 года он получил патент офицера. После трёхлетнего пребывания в Мемеле и в Кёнигсберге, он со своими родителями возвращается в Берлин. Так как он был слабого здоровья, то не мог принять участие в походе 1813 года, но в 1814 году сражался во Франции и получил первые ордена. Это были русский Георгиевский крест и прусский Железный крест. Будучи вторым сыном, он вряд ли думал о возможности стать наследником престола, поэтому решил посвятить себя военной карьере. В 1849 году он стал главнокомандующим прусских войск при подавлении восстания в Бадене и именно здесь проявил свои военные способности *(Баденское восстание 1849 года «Большая советская энциклопедия» толкует как возмущение рабочих, которые были обмануты мелкобуржуазными демократами. Восставшие требовали принятия имперской конституции в Германии. Восстание подавили 100 тыс. карателей. В рядах восставших сражался Фридрих Энгельс. Тем более любопытно, что Вильгельм возглавил подавление восстания собственного народа, требующего создания империи, а потом сам создал империю).* Так как его старший брат оказался бездетным и тяжело больным, Вильгельм получил титул принца-регента и был таковым до смерти брата Фридриха Вильгельма IV. 2 января 1861 года он стал королём Пруссии и 18 октября короновался в церкви Кёнигсбергского замка.

Его первым значительным делом стало упорядочение солдатской службы, так как он сам, будучи солдатом, отлично знал все особенности и трудности военной службы. Вновь созданная им армия совершила блестящий и победоносный марш в Дании (1864), Австрии (1866) и во Франции (1870–1871). Наградой за все эти победы было приобретение для империи Шлезвиг-Гольштейна с Лауэнбургом, Ганновера, Гессен-Касселя, Нассау, Франкфурта-на-Майне и Эльзас-Лотарингии. 18 января 1871 года престарелый король, под грохот пушек, был провозглашён кайзером *(императором)* в Версальском дворце Парижа. Немецкое государство было вновь восстановлено ещё более могучим и славным, чем когда-либо. Мирная дея-

тельность кайзера значительно укрепила новую власть и особенно благосостояние работающих классов. Были приняты законы об обеспечении больных рабочих, о заботе в случае производственных травм, о пенсии по инвалидности и по старости. Всё это было сделано или намечено под его руководством. Германия получила единый судебный порядок, единую для всей страны монету, единую меру весов и прочие атрибуты единства государства. Благодаря немецким колониям в Африке и увеличению их количества: в Камеруне, Того, Восточной Африке; увеличению владений в Тихом океане (Новая Гвинея, архипелаг Бисмарка, часть Соломоновых островов, Маршаловы острова) — усилилась колониальная власть империи. Кайзер Вильгельм I скончался 9 марта 1888 года, оплакиваемый всем народом. Его супруга Августа Саксен-Веймарская пережила его немного и скончалась 7 января 1890 года.

Параллельно Кант-штрассе, севернее Ланггассе и южнее Шу-гассе *(Башичный переулок)* от Кирхен-плац, на юг ведёт очень узкая и незначительная улочка под названием Хоф-гассе *(Дворовый переулок)*. Она получила название от Альтштадтского Юнкер-хофа *(Помещичьего двора)*, который находился здесь с XIV века. Этот двор *(в смысле подворья, группа строений)* много раз перестраивался и перестраивался. Он достиг значительного увеличения к 1544 и 1708–1710 годам. В 1876 году строения подворья стали торговым домом братьев Зиберт. Затем он длительное время использовался как склад товаров фабрики «Пиннауэр Мюлен», расположенной в Велау *(ныне пос. Знаменск)*.

Юнкер-хофы или Артус-хофы находились во всех трёх городах Кёнигсберга. Юнкерами тогда называли богатых помещиков. А имя «Артус» *(или Артур)* принадлежало английскому королю VI века — герою легенд и сказаний. Этот король со своими 12 рыцарями заседал за круглым столом, тем самым являя прообраз единства рыцарства во всех странах. По легенде, король Артур основал рыцарские общины и назначал им встречи в разных приморских городах. И вот, помещики-юнкеры, предприниматели и чиновники стали организовывать свои встречи по принадлежности к отрасли хозяйства или профессии. Места их встреч иногда назывались «Углом». Например: Альтштадтский Юнкер-хоф назывался «Хелькен-Винкель» *(Корабельный угол)* и здесь собирались торговые люди; «Каннен-Винкель» *(Кружка-угол)* — для пивоваров; «Герихт-винкель» *(Судебный угол)* — для юристов и их родственников.

Гербом Каннен-Винкеля была кружка с перекрещивающимися ключами; гербом Хелькен-Винкеля был корабль с перекрещивающимися баграми. К нему примыкал цех рыболовов, но их права были несколько ограничены. Каждый Угол вёл «Братскую книгу», куда вписывались имена членов. Юнкерхоф имел собственный устав, выписанный в так называемом «Придворном письме 1544 года». Устав был обязателен для всех гроссбюргеров. Но у каждого Угла были собственные уставы, как и собственное управление. Так в Каннен-Винкеле управлением занимались 8 человек: 2 казначея, 2 гартен-герре (*садовники*), 2 инспектора и 2 хогерра (*регенты хора*). Последние надзирали за юнкер-хором в Альтштадтской кирхе. За порядком в Углах наблюдали ежегодно выбираемые старшины. Возникающие споры разрешались на «Морген-шпрахен» (*Утренняя беседа*). Знаком Альтштадтского Юнкер-хофа было резное изображение мужчины, на голове которого сидит сова. Большая зала Юнкер-хофа, называемая ремтером, была украшена живописными полотнами и статуями короля Артура (*Артура*), Неистового Роланда (*герой рыцарских баллад*), Геркулеса и др.

Если в зимнее время Юнкер-хоф служил местом собраний и веселья юнкеров, то летом местом развлечений становился Юнкер-гартен (Юнкерский сад). В нём тоже имелся большой ремтер и различные Углы. До 1766 года здесь проводился «Праздник ярмарочного быка». Во время ярмарки мясники украшали быка и водили по городу, таких животных называли «ярмарочный бык». Альтштадтский Юнкер-гартен располагался между воротами Ластадиен-тор и Шванен-тор (или Лакен-тор), на западе он граничил с уже упомянутым Шванен-тайхом. Сейчас Юнкер-гартен застроен домами, Шванен-тайх (*Лебединый пруд*) засыпан, и на его месте построена Альтштадтская гимназия.

Что касается мелких бюргеров, то они тоже имели место для своих сборов. Там они пили пиво, играли в свои игры, отмечали свои праздники. Это место сборов назвалось Гемайнде-гартен (*общинный, общественный сад*). Этот сад находился в Альтштадте. Несмотря на многие преобразования, этот общинный сад сохранился до наших дней и известен как «Юбилеумс-халле». Он простирался раньше от ворот Лакен-тор до Когген-тор и был отделён от Юнкер-гартена улицей Ланг-гассе. Его западная граница приходилась на северную часть Шванен-грабен (Лебединые рвы, каналы). Основанием сада Юбилеум-халле считается 15 августа 1469 года. Главной целью сборов были не только товарищеские пирушки, но и

упражнения в стрельбе из арбалета. Уже верховный магистр Винрих фон Книпроде ввёл стрельбу по птицам. Сохранившиеся записи того времени позволяют нам изучить их быт и понять их вклад в общественную жизнь городских сословий. Право посещать сад и выражать там своё мнение имел тот, кто обладал не только достаточной суммой денег, но и был местным бюргером. Во главе сада стояли два выборных старейшины, к которым добавлялись два выборных ремесленника. Они вели Садовую книгу и должны были наблюдать за порядком. Как плату за свой труд и заботу, старейшины получали «свободную вечеринку». Ещё были там «садовый сочинитель» (*видимо, летописец*) и два трактирщика, которые менялись через каждые 14 дней. На праздник Святого Мартина 11 ноября сдавался отчёт об управлении, который зачастую превышал назначенную администрацией сумму. Два раза в год в четвёртое воскресенье после Троицы и праздника Святого Мартина старейшины отчитывались перед всеми членами сада, то есть проводили «Утреннее совещание». Вместе с членами совета решалась споры, налагались штрафы и наказания. До сих пор в «Юбилеумс-халле» сохранился знак наказания в виде отрубленной руки, как пример строгости за дурные поступки. Подобная засохшая рука была и в Юнкер-гартене над стулом старейшины.

Сад обычно открывался во все дни недели около трёх часов пополудни в воскресенье и в понедельник, а также в большие праздники. И если «Стрелковый король» подавал жаркое, или была застрелена редкая дичь, то сад открывался в 12 часов. В 9 часов вечера, или по праздникам в 10 часов, сад закрывали. Из сохранившихся записей более позднего времени за 1618 год мы узнаём, что писарям сада разрешалось продавать пиво на вынос «для увеличения доходов сада» с девяти часов утра и до трёх часов дня.

Среди всевозможных игр особенно популярной была игра в «пилькентафель». Игра представляла собой узкую хорошо выструганную доску, и по двое играющих с каждой стороны. Они бросали на доску дисковидные фишки из кости, на которых нарисованы цифры «5» и «6». Искусство состояло в том, чтобы фишка легла поверх фишки противника или сбила с доски кость противника. Сохранилась самая старая доска 1469 года, найденная возле колоннады старого общинного сада: её длина составила 47 фуз и 7 цолль, ширина один фуз 11 цолль («фуз» — фут — около 30 сантиметров, цолль — дюйм — около 20 миллиметров). В Кнайпхофе и в Лёбенихте были ещё более длинные доски.

Более серьёзное упражнение в стрельбе из арбалета обычно объединяло от 4 до 6 бюргеров. Верховный магистр Винрих фон Книпроде разделил стрельбу на целевую или вальную (то есть стрельбу по названным целям в окружении земляных насыпей) и стрельбу по птицам. Стрельба по цели обычно проводилась в общинном саду, а по птицам стреляли за городом. Фогель-гассе (*Птичий переулок*) соединяющий Нойер Грабен с Ластадиен-гассе служит напоминанием о тех временах. Фигурка птицы вырезалась из дерева и сажалась на высокую штангу. Стрелки хранили своё оружие: луки, арбалеты, а также принадлежности для стрельбы: обмотку, тетиву, болты (*стрелы для арбалета*) в ремтере, но у Сада имелось и собственное имущество, которое должен был поставлять «Король стрелков». Тот, кто «сбивал птицу» на королевских стрельбах, становился «Королём стрелков». Ему полагались различные привилегии и почести. Он, например, получал подарки, был освобождён от некоторых обязанностей, не нёс службу и имел «свободную вечеринку» в Саду. Однако у него были и обязанности: так он должен был устраивать «королевское угощение». В день «угощения» в Саду устраивались танцы, чего почти никогда здесь не бывало, разве что на свадьбах и на других торжественных мероприятиях. Право на стрельбу было у каждого бюргера, и вскоре во всех трёх городах организовали собственные стрелковые гильдии, а также братства стрелков, которые назывались «компаниен-роты». Все эти организации имели собственные уставы.

Когда в XVI веке появилось огнестрельное оружие, то стали строить специальные дома для стрелков. Альтштадтский дом стрелков стоял там, где сейчас находится Нойросгартер-кирхен-плац. На старом плане 1613 года видны две стрелковые мишени: одна на Буттерберге, вторая — близ Лаака (*эти мишени находились в районе нынешних улиц Бесселя и генерала Галицкого*). Западнее мишеней сохранялась птичья штанга там, где ныне служебный дом директора Ботанического сад. А далее к западу — холм с Альтштадтской виселицей (*на этом холме Буттер-берг позже построена астрономическая обсерватория Фридриха Бесселя*). Это соседство — птичьей штанги и виселицы — напоминает нам о несчастливом 1807 годе, когда кёнигсбергские стрелки, вместе с серебряными приборами, пожертвовали на патриотические цели и драгоценный Альтштадтский королевский щит 1564 года. Стрелковый дом Лёбенихта был у Медного пруда, а кнайпхофцы построили свой Шютцен-хауз у Бранденбургских ворот.

В 1613 году состоялись первые отрегулированные стрельбы из огнестрельного оружия. Стрельба из арбалета прекратилась в 1634 году, а в Лёбенихте — в 1623 году. После объединения в 1724 году всех городов, различия в правилах отменили. На основании приказа Фридриха Великого в 1748 году, кнайпхофский дом стрелков стал единым для всех кёнигсбергских стрелков. Альтштадтский дом стрелков отдали под лазарет полка фон Дона, здание лёбенихтского дома стрелков продали и оно стало использоваться вначале как тюрьма, а потом как караульное помещение для охраны Закхаймских ворот. В 1854 году гильдия стрелков купила участок возле Миттель-Трагхайм (*см. «Трагхайм»*). Так произошло полное отделение стрелкового братства от общинных садов. В связи с общим падением бюргерского общинного духа в XVIII веке, потери общинного Сада стали ещё больше. В 1721 году Сад был сдан в аренду и использовался для свадеб, балов и выставок. В 1855 году здесь пышно отмечался 600-летний юбилей Кёнигсберга. Затем общинный Сад получил название: Юбилеумс-халле. В 1880 году здесь всё капитально перестроили.

Право владения этой собственностью — историческими зданиями на Когген-штрассе, 42 и Альтштедтише Ланг-гассе, 54 — принадлежало корпорации «Альтштадтский общинный сад». Управление осуществляется 4 начальствующими и 7 представителями под общим надзором магистрата. Все члены корпорации, обладающие правом голоса, проживают в Альтштадте или в его пригородах. Члены корпорации являются независимыми предпринимателями, домовладельцами и другими жителями города, они относятся к классу кляйнбюргеров (малых граждан, как они раньше считались). Доходы корпорации используются для поддержки престарелых, нуждающихся в помощи нетрудоспособных кустарей, преимущественно бывших членов корпорации, бывших домовладельцами в Альтштадте. Их число составляет около 30 человек.

Напротив сада Юбилеумс-халле, в конце Ланг-гассе расположено здание новой Альтштадтской гимназии. Гимназия получила развитие от бывшей здесь церковно-приходской школы. Вначале альтштадтские мальчики должны были посещать основанную в 1304 году соборную школу на Хайлигенгайст-штрассе. Это же правило оставалось в силе, когда школа и собор перебрались в Кнайпхоф. Всевозможные трудности вынудили альтштадтский совет между 1333 и 1339 годами построить собственную церковную школу. Против этого энергично протестовали служители

переведённого из Альтштадта Кафедрального собора. Верховный магистр Дитрих фон Альтенбург решил спор следующим образом: те, кто живёт севернее Ланг-гассе, должны добровольно посещать альтштадтскую церковную школу; а те, кто живёт южнее — должны посещать соборную школу в Кнайпхофе. Каждые два года состав учащихся этих двух школ менялся местами. Учитель в церковной школе назывался «капитель». Дальнейшие споры благополучно разрешились к 1381 году: каждый ученик смог посещать ту школу, которую выберут родители.

Альтштадтская церковная школа, по всей вероятности, располагалась там, где на бывшем Николаевском церковном кладбище (теперь Альтштедтише-кирхен-плац) до 1889 года стояла гимназия. В 1487 году церковная школа переведена на улицу Данцигер келлер («Данцигский погребок») без ясных на то причин. Данцигер келлер располагался рядом с башней замка, напротив того места, где в 1631 году стоял дом для бедняков (*приют*), а потом была школа для девочек. Великое движение церковной реформации вызвало мощное новое течение, что повлияло на школьное дело. Альтштадтская гимназия стала называться Латинской школой.

Когда при курфюрсте Георге Фридрихе построили новую церковь в замке и пристроили к церкви круглую башню на юго-западе, школа не могла оставаться на том месте, где она была до 1487 года, так как свет ей загораживала башня. Поэтому ратуша Альтштадта в 1587 году попросила правительство о постройке из дешёвого леса, растущего на землях, принадлежавших некогда курфюрсту, новой школы. Новую школу стали строить на углу Берг-штрассе и Альтштедтише-кирхен-плац, то есть на старом её месте. Она освящена 14 августа 1595 года. Королевским указом от 18 сентября 1810 года Альтштадтская церковная школа стала называться гимназией и была передана в ведение городских властей. Торжественное освящение новой гимназии совершено 9 сентября 1811 года. Школа оставалась в неоднократно перестраиваемом помещении и в расширяемом здании с короткими перегородками до Пасхи 1889 года. Так во время большой перестройки 1846–1847 годов школа нашла приют на Обер-Лаак, 17. Новостройка гимназии по адресу: угол Ланг-гассе — Баухофс-гассе началась 9 апреля 1889 года. Старое здание гимназии передали бюргер-шULE (*Городская школа*).

Новая гимназия имеет паровое отопление и электричество, снабжена всем необходимым для теперешних высших школ. Прекрасная

актовая зала украшена мраморными красными пиластрами. Здесь помещена мраморная доска с перечнем имён бывших учащихся, которые нашли смерть за родину в годы войн 1866 и 1870–1871 годов. Напротив трех больших витражных окон планируют поместить живописные полотна, изображающие вручение венка победителю Олимпийских игр.

Если мы пойдём по Альтштедтише-кирхен-плац и далее наверх в северном направлении, мимо памятника кайзеру Вильгельму по Кант-штрассе, то попадём на большую площадь под названием Гезекус-платц. Ни одна часть старого Альтштадта в течение времени не подверглась столь значительным изменениям, как эта. С трудом можно представить себе её прежний облик. Стены замка и рвы были выдвинуты далеко на запад к будущей площади, к укреплениям, как мы уже говорили, был присоединён данцкер (*отхожее место*). Возле данцкера городские стены соединялись со своими башнями. Между ними и теперешней южной стороной Гезекус-платц находился Паупер-хаус-гассе (*переулок Нищенского дома*). В его середине поместился маленький Берг-гассе (*Горный переулок*), направлявшийся к Когген-гассе (*Корабельный переулок*). После пристройки к городским стенам всяких строений, как например, «кеммерай» (*очевидно, съёмные комнаты гостиницы «У Данцигского келлера»*) к «Данцигер келлеру» (*Данцигский погребок*), здесь стало совершенно тесно. Паупер-хауз (приют для нищих) построили в 1631 году. Он стоял там, где проходила стена, связывающая данцкер со стенами замка. На том месте в 1813 году суперинтендант Альтштадта доктор Вайсс основал высшую школу для девочек, находящуюся сейчас возле Кафедрального собора в Кнайпхофе.

От восточной стороны нищенского приюта к северу потянулись старые конюшни. В углу, образованном двумя этими строениями, располагался «Данцигский подвал» — двухэтажное здание, наполовину встроенное в склон Шлоссберга. Над входом в подвал висел герб Данцига с подписью «Под Данцигским гербом». «Данцигский келлер» («Данцигский подвал») находился и на западной стороне «Нищенского приюта». Западнее от данцкера, непосредственно у рухнувшей от ветхости городской стены, располагался Альтштадтский госпиталь. Пространство между ним и Почтовым садом на юге, ограниченное городскими рвами, называется Шлосс-Дамм-гассе (*переулок Замковой дамбы*), ранее площадь «У Старого госпиталя» или «Дер Вюсте плац» (*Хаотическая, или Пустынная площадь*). На севере площади, там, где в неё вливается Шлосс-штрассе,

до 1885 года располагалась «замковая темница» — Шютцерай. Ныне рвы засыпаны, стены и башни снесены до Жёлтой башни. Вместе с ними снесены и стоявшие здесь дома. Только в народных устах живёт воспоминание о «Данцигском подвале», храня таким образом память об этой башне орденового замка.

Площадь Гезекуса названа в честь комиссара юстиции Гезекуса, который своим завещанием от 3 августа 1802 года оставил городу большой капитал для содействия полезным начинаниям и поощрения усердия в бизнесе.

Вернёмся в ту часть Альтштадта, которая выходит к Прегелю. Там восточнее Кремер-брюкке (*Лавочный мост*) мы увидим Нижний и Верхний рыбные рынки, протянувшиеся вдоль берегов Прегеля. Возле Шмиде-брюкке (*Кузнечный мост*) рынки соединяются. Нижний рыбный рынок когда-то назывался Кренц-махер-брюкке (*мост Плещущих венки*), а Верхний рыбный рынок доходил до Бадер-гассе и Фауле-брюкке (*Гнилой, или Ленивый мост*). Отсюда и до Хольц-брюкке (*Дровяной мост*) место было раньше застроено лишь частично. На рынках же кипит жизнь, идёт бойкая торговля, прежде всего, живой рыбой в специально выстроенных павильонах. Примыкающая к рынку Гаман-штрассе приводит к Мюнхен-хоф (*Монашеский двор*). Улица Гаман-штрассе названа в честь известного кёнигсбергского философа и писателя Иоанна Георга Гамана, жившего на этой улице.

Иоанн Георг Гаман родился 27 августа 1730 года в семье бадера (*содержателя купальных ванн*). Он был на шесть лет моложе Иммануила Канта. В 1746 году поступил в университет сначала для изучения теологии и потом — юридических наук. Позднее его пристрастием стала философия и другие гуманитарные науки. Но у него не было ясной цели, что отразилось на его жизни. Потом мы находим его в Риге (*тогда Рига принадлежала к Российской империи*), вскоре — в Англии (в Лондоне), потом он вернулся на родину. Здесь Гаман был то домашним учителем, то купцом, то писарем в конторе Кнайпхофской ратуши, то копировщиком в военной палате и в палате Государственных земель, то редактором издаваемой Иоанном Кантером газеты. Наконец, в 1777–1787 годах он стал служить управляющим упаковочного двора. В 1787 году Гаман уехал в город Мюнстер в Вестфалии, где его любезно приняла графиня Галицина. Там он и умер 21 июня 1788 года. Иоанн Георг Гаман в своих произведениях рассматривал философские вопросы, поражающие глуби-

ной мысли и познанием сути вещей. Он оказал сильнейшее влияние на многих передовых людей своего времени: Гердера и Гёте. Он тесно общался с Кантом, Гиппелем и др., составлявшими основу духовной жизни Кёнигсберга. Путанные и трудно понимаемые мысли в его произведениях толковали различно, поэтому его прозвали «Магом севера». Дом по Гаман-штрассе, 1 отмечен мемориальной доской. Единственный сын Гамана был всеми уважаемым почтенным директором Альтштадтской гимназии и скончался в 1813 году.

(Как явствует из описания Альтштадта, город занимал довольно небольшое пространство южнее и западнее замка. По современной ориентации, южная часть Альтштадта пока являет собой открытое, незастроенное пространство от первого эстакадного моста до Дровяного моста, как часть Московского проспекта. К западу от первого эстакадного моста город простирался примерно до улицы Житомирской и на севере — чуть южнее улицы Шевченко. Современному жителю Калининграда сложно представить себе, как на столь малой территории мог разместиться целый город с довольно развитой структурой. На помощь могут прийти старые планы, карты и макеты, которыми следует пользоваться при чтении этого раздела книги).

Штайндамм

Узкое пространство, в котором вновь возрождался «Старый город Кёнигсберг» после разрушения первого городского поселения во время восстания пруссов, вынудило создать перед городом фор-орт, то есть пригород под названием Штайндамм (*Каменная дамба*). Пригород, или слобода, Штайндамм имел свой собственный суд, выбранный из гильдии мелких бюргеров (*горожан*). Этот суд отличался от судов других слободок тем, что имел право наложения штрафов.

Высшей властью над судом являлся фогт, имевший титул бургграфа — третий по важности среди высших чиновников. Имели ли жители Штайндамма свой собственный герб и судебную печать, как княжеские слободы и Фордере Форштадт — точно не известно. Область, на которую распространялось правосудие штайндаммского суда охватывала позднее, помимо собственно Штайндамма, Новый Росстартен, Лаак, Ласти, Старый и Новый Грабен и Голландер-баум. Здание суда (Динг-хауз) построено в 1491 году у моста Штайндаммер-брюкке. Заседания суда проходили по понедельникам. После упразднения судов в

слободах, здание суда передали для анатомических целей.

Протяжённость Штайндамма до XVII века была сравнительно небольшой. Долгое время теперешняя церковь являлась его северной оконечностью. Место между Вагнер-штрассе (*сейчас улица Вагнера*), Друм-штрассе (*сейчас улица Больничная*) и Николаи-штрассе (*сейчас не существует, проходила севернее и параллельно улице Вагнера*), ранее называвшейся Польнише Предигер-гассе (*переулок Польского проповедника*), уже к 1572 году было значительно застроено. (*Происхождение названия Друм-штрассе не вполне выяснено. Предполагают, что оно могло произойти от старо-верхне-немецкого «Трумме» или от нижне-немецкого «Друмме». Значение слова, может быть, связано с потоками воды, несущимися вниз с пригорка во время ливней и таяния снегов*). Штро-маркт (*Соломенный рынок*) и Хой-маркт (*Сенной рынок*) не были разделены жилыми домами, и все вместе представляли большую площадь — Бюттель-плац, названную так по фамилии палача, жившего там. Позднее строения разделили площадь на Большую и Малую Бюттель-плац. В 1811 году они получили наименования Штро-маркт и Хой-маркт. Северное продолжение Штайндамма образовывало Альте-гассе (*Старый переулок*), — позднее Книпрод-штрассе (*сейчас улица Театральная*), конечный пункт которой под названием Валлен-тор (*Вальные ворота*), позже названный Альте Штайндаммер-тор (*Старые Штайндаммские ворота*). Эти ворота находились западнее сегодняшних и вели через оборонительный вал, возведённый в 1626 году. Здесь улица присоединялась к дороге, ведущей на Пиллау (*Балтийск*). (*Выше описан район современного начала улицы Барнаульской и далее к развилке нынешних улиц Театральной и Ленинского проспекта. Старые Штайндаммские ворота находились на пересечении улицы Театральной с улицей генерала Галицкого*).

Нынешняя улица Штайндамм — очень оживлённая торговая улица и транспортная артерия. Южная часть улицы довольно широка, здесь проводятся базары по средам и субботам.

Церковь в Штайндамме привлекает к себе внимание не как архитектурный, а, скорее, как исторический памятник. Она является старейшим Господним домом в Замланде и посвящена, как и церковь в Альтштадте, святому Николаю. В отличие от Альтштадтской церкви, её стали называть «Кирха Святого Николая вне стен Кёнигсберга». Первое время она являлась филиалом Альтштадтской приходской церкви.

Церковь в Штайндамме и её башня несколько раз перестраивались. Церковь однеф-

ная со старинными стрельчатыми потолками. Восьмиугольное окончание хоров пристроено значительно позже. Алтарная картина изображает Страшный суд, написанный художником Антониусом Меллером. Кафедра сделана в форме чаши. Над входом в крестильню помещена голова оленя. Судя по преданию, однажды во время богослужения в церковь вбежал олень. Но по другому преданию, к оленьей голове имеют отношение слова Псалтыря 42,2: «Как олень стремится к свежей воде, так стремится душа моя, Господи, к Тебе». (*В русском переводе Библии схожий текст приведён в псалме 41,2: «Как лань желает к потокам воды, так желает душа моя к Тебе, Боже!»*). Справа от алтаря находится изображение святого Николая с надписью на латыни. Во время колокольного звона в 1559 году башня обрушилась и восстановлена в 1587 году, покрыта медью в 1650 году. Значительная перестройка церкви произошла в 1888 году.

До церковной Реформации 1525 года в кирхе Штайндамма не было никаких следов польской общины. Когда пришла Реформация, то презируемые ранее поляки и литовцы создали свою церковную общину и стали использовать для попеременного богослужения кирху Святого Николая. Так как число поляков в Кёнигсберге росло, то в 1603 году им предоставили церковь в Штайндамме в полное распоряжение. Литовцы получили церковь святой Елизаветы в Закхайме. Церковь святого Николая стала называться «Польской кирхой». Первым духовником-евангелистом в Штайндаммской церкви стал Иоанн Секлютиан, умерший в 1578 году. То, что монахи когда-то существовавшего на Монкен-гассе монастыря совершали богослужения в этой церкви — ничем не доказано. Вообще ничего неизвестно о мужском монастыре на Монкен-гассе, и такое название переулка пока никем не объяснено. (*В этом абзаце, по всей видимости, говорится о том, что литовцы и поляки, перешедшие в лютеранскую веру, подвергались дискриминации в католической Польше. Что касается названия «Монкен-гассе», то оно переводится как «Монашеский переулок», поскольку здесь, по данным Г. Карла, находился Братский монастырь. Поэтому многие названия улиц и переулков в этом районе имели связь с монашеством, например, в переводе с немецкого — «Монашеский поперечный переулок», «Крестовая улица». «Улица Братьев» названа по находящемуся рядом молебному дому «Братской общины». Название «Хайнрих-штрассе» улица получила в 1889 году в честь Г.А. Хайнриха — многолетнего городского чиновника и предпринимателя, жившего на Штайндамме, 111. Сейчас этой улицы нет, она находилась параллельно и южнее улицы Вагнера*).

Польское богослужение прервалось на значительное время в годы Семилетней войны, когда Кёнигсберг заняли русские, и потом, в начале нашего столетия — французы. Русские проводили здесь свои греко-католические богослужения (*православные службы*). Три латунные люстры с двумя орлами до сих пор служат напоминанием об этом. Французы в 1807–1814 годах устроили здесь лазарет. Все эти события, кроме того, постепенное онемечивание приехавших в Кёнигсберг поляков, ослабили польское богослужение, польская община распалась. Поэтому церковь стали посещать, в основном, слуги, ученики и солдаты. Как и церковь в замке, Штайндаммская кирха не имела своего церковного прихода. С 1874 года прихожан стало так мало, что именно в этот год проведена последняя служба для гражданских лиц. Далее церковь стали посещать только солдаты, да и то, раз в месяц, когда для них читались проповеди на польском языке. В 1881 году из части верующих Альтштадта, Трагхайма и Ной-Россгартена была создана своя епархия, после чего Штайндаммская кирха стала самостоятельной приходской церковью. Расположенное вокруг неё старое церковное кладбище уже в XVI веке было засыпано и грунт возле церкви стал выше, чем пол в кирхе. В 1802 году это кладбище было совсем закрыто и для него отведена территория возле астрономической обсерватории. Ещё одно штайндаммское кладбище находилось возле Фиалковой горы. (*Старое штайндаммское кладбище перенесли на нынешний Гвардейский проспект, а новое кладбище расположилось на нынешней улице Дмитрия Донского. Деревянная Штайндаммская церковь впервые упомянута в 1256 году, в 1263 году перестроена в камне. Во время Второй мировой войны церковь была серьёзно повреждена и потом разобрана. Она находилась, по современной ориентации, на месте пересечения улицы Житомирской с Ленинским проспектом*).

Северную оконечность Штайндамма образуют Штайндаммер-тор (*Штайндаммские ворота*), построенные в готическом стиле. Они имеют четыре проезда: два высоких в середине — для экипажей, и по обе стороны от них — два низких — для пешеходов. Примерно в середине ворот стоит статуя короля Фридриха Вильгельма IV, при котором построены ворота. Статуя выполнена в натуральную величину профессором Вольффом. На западной стороне — гербы Кёнигсберга, на восточной — гербы с датами 1226, 1525, 1657. Они означают значительные события в жизни Тевтонского ордена и Восточной Пруссии: приход ордена в Пруссию, превращение орденской страны в герцогство, освобождение от польской зависи-

мости. Над главными порталами ворот помещён прусский орёл. (*Штайндаммские ворота находились на месте бывшего кинотеатра «Россия» на Гвардейском проспекте юго-западнее и рядом со зданием администрации Калининграда. Ворота разобраны в 1912 году*).

Фридрих Вильгельм IV (правил в 1840–1861 годах) был высокоодарённым государем. Ему были присущи тонкое понимание искусства и глубокий интерес к наукам. В это время, при его участии, Берлин становится городом с многочисленными памятниками и новостройками. Во время его правления в стране начались многочисленные волнения, приведшие к революции 1848 года. Это движение началось во время принятия присяги на верность королю — 10 сентября 1840 года, когда раздались голоса о необходимости присутствия народных представителей на этих и подобных торжествах и на других государственных актах. Все провинциальные ландтаги в 1847 году объединились. Но король исполнил желание народа только наполовину. И когда 18 марта 1848 года последовал призыв к восстанию, король колебался и не смог защитить своё королевское достоинство и принять императорскую корону, предложенную ему Франкфуртским парламентом. В 1849 году он решительно отклонил предложения и тем самым разрушил сложившееся единодушие немецкого народа. Король направил войска на войну с Данией за освобождение Шлезвиг-Гольштейна (в 1848–1851 года) и добился значительных успехов. Но потом внезапно отступил перед угрозой со стороны англичан и русских. Он не сумел противостоять планам воссоединения Германии под эгидой Пруссии с включением Австрии. Он испытал стыд за сражение под Ольмютце в 1850 году. 31 января 1850 года прусский народ получил от короля конституцию, по которой народ, в лице своих представителей и в соответствии с твёрдой буквой закона, должен будет править вместе с королём. Кроме того, народ будет принимать участие во многих торжественных церемониях. Фридрих Вильгельм IV принял участие в церемонии закладки здания Нового университета в Кёнигсберге в 1844 году, а в 1851 году почтил своим присутствием открытие памятника своему отцу — Фридриху Вильгельму III. Во время его правления в Кёнигсберге построили Восточный вокзал железной дороги. В 1857 году король так тяжело заболел, что при его жизни создали регентство, продолжавшееся до его смерти 2 января 1861 года.

Площадь у Штайндамских ворот с запада граничит с внушительными пехотными казармами и служит местом для воинских упражнений (*экзерцир-плац*). До строительства казарм и примыкающих к ним зданий военного назначения, здесь была огромная площадь, которая использовалась также и для выставочных целей. Так в 1875 году на площади проходила 2-я Провинциальная ремесленная выставка. Напротив казармы расположена военная школа обучения кузнечному делу. Далее, вдоль улицы к югу, расположены здания под № 6, принадлежащие университету: математическая и физическая лаборатории, физический кабинет и минерало-геологический институт. На той же улице № 152, южнее находится поликлиника уха, горла, носа. (В этом районе сосредоточено несколько зданий, вместивших институты Кёнигсбергского университета. До наших дней сохранились: институт гигиены на Ленинском проспекте, 13а, институт экспериментальной и теоретической физики на улице Черняховского, 6, минералогический институт на Ленинском проспекте, 13а. Несколько других институтов, расположенных на нынешней улице Иванникова, построены позднее). От Врангель-штрассе до Вальше-штрассе восточная сторона улицы, пока в 1895 году не проложили Гогенцоллерн-штрассе, не имела никакого связующего звена с Трагхаймер-Кирхен-штрассе, идущей почти параллельно. Название Вальше-гассе произошло от слова «Вельш» (*итальянец*) — на ней находились владения графа Скалиха, жившего когда-то здесь.

Среди улиц, которые соединяют Штайндам с лежащим западнее его районом Ной-Россгартен, кроме уже упоминавшихся, стоит назвать: Обер-Ролль-берг, Штритцель-штрассе, Хайнрих-штрассе, Вагнер-штрассе, Розен-штрассе (*соответственно современные: улица Коперника, переулок Коперника, не сохранилась, улица Вагнера, не сохранилась*). Обер-Ролль-берг, вливающаяся в южную часть Штайндамма, тянется к западу вдоль круто обрывающейся к Лааку возвышенности. Эта возвышенность с обрывом раньше называлась Глаппен-берг по имени руководителя восстания пруссов-язычников в 1269–1273 годах. Глаппе был пойман и казнён на этой горе. Транспортная связь этой возвышенности с Лааком осуществляется с помощью улицы Унтер-Ролль-берг (*сейчас спуск от улицы Житомирской к Московскому проспекту*), Бозен-ганг (*не сохранившийся ныне проход от Обер-ролл-берг к Унтер-ролл-берг*), Бауэрн-хоф-штрассе (*ныне спуск к Московскому проспекту от улицы Больничной*), последние две так узки, что по ним не сможет проехать экипаж. (Хотя, по созвучию, улицу Бозен-ганг можно

перевести с немецкого как «Дьявольский проход», в действительности она названа по имени канцлейбота — канцелярского рассыльного Михаэля Эмануэля Бобосса, владевшим здесь земельным участком. Название «Штритцель-штрассе» произошло от профессии живущего здесь пекаря, выпекавшего булочки-штритцели. Название «Розен-штрассе» следует рассматривать как ироническое наименование улицы, которая благоухала отнюдь не розами, а конским навозом от конюшен и рынков).

Вагнер-штрассе тянется к Ной-Россгартенской кирхе и далее к Ботаническому саду. Название «Вагнер-штрассе» дано в 1888 году честь хирурга Карла Вагнера, жившего в 1827–1871 годах (в 1933 году улица переименована в «Рихард-Вагнер-штрассе» в честь известного композитора). До 1888–1889 годов улица называлась «Тотен-штрассе» (улица Мертвецов), так как здесь пролегала дорога, по которой везли покойников к кладбищу возле Ной-Россгартенской кирхи.

Друмм-штрассе является границей между Штайндаммом и Ной-Россгартеном и тянется с юга на север от Обер-роль-берга к Хой-маркту. На ней расположен моельный дом братской общины «Брюдер-гемайнде». Эта община берёт начало от богемских или моравских братьев. Эта небольшая группа, называемая ещё «таборитами», отделилась от общины строгих гуситов и была изгнана из Богемии. Во время Тридцатилетней войны их взял под защиту граф фон Цинциндорф в 1732 году в Обер Лаузитце. Их стали называть колонией Херрихут или, как они сами себя называли, Херрихутер (*буквально «шляпа господина», то есть в честь покровительства графа*). Они причисляют себя к аугсбургским конфессионистам и отличаются простым и строгим образом жизни. Их миссионерская деятельность известна во многих местах и странах. В 1893 году они получили новый моельный дом на Друмм-штрассе. Начало их деятельности в Кёнигсберге относится к 1729 году, первый проповедник появился здесь в 1765 году.

(Из описания района Штайндам видно, что этот пригород включал в себя, главным образом, территорию, примыкающую к современному Ленинскому проспекту от улицы Житомирской до площади Победы, включая улицы Житомирскую, Больничную, южную часть улицы Театральной).

Ной-Россгартен

Вся территория Ной-Россгартена в XVI веке состояла из лугов и садов. Ещё в начале XVII столетия не было и речи об улицах Коперникус-штрассе (*сейчас улица Коперника*), Ланге-райе (*сейчас улица Барнаульская*) и ули-

цам западнее от них. (Название «Ной-Россгартен» переводится буквально с немецкого как «Новый Конный сад». Пригород впервые упомянут в 1466 году, как «Конный сад Альтштадта», и в 1648 году как «Форштадт Нейер Росс-Гартен»).

Старейшее по значению и по дате постройки здание в этом месте — это Ной-Россгартенская церковь. Её основание было заложено 31 мая 1644 года по решению ратуши Альтштадта, так как местная религиозная община значительно выросла. Праздничное освящение кирхи состоялось 5 декабря 1647 года. Деньги для новой церкви, церковной утвари и жилья для пастора собрали жители в добровольном порядке. Церковь в своих внешнем и внутреннем обликах очень проста. Потолок расписан далеко не самыми чудесными картинами на библейские сюжеты. Сам же потолок имеет форму свода. Зато кафедра — действительно произведение искусства: чудесная резьба по дереву относится к 1648 году, орган 1737 года работы Каспарини. Во время ремонта кирхи в 1863–1865 годах к восточной части была пристроена ризница. Богослужение на то время производилось в Штайндамской церкви. Башня церкви построена в 1685–1695 годах и имела высоту 90 метров. До перестройки высокого замкового донжона, башня этой церкви являлась самой высокой в Кёнигсберге, она даже служила маяком. Шпиль покрыли медью, на шпиле помещены крест и корона — герб Альтштадта.

Первоначально Ной-Россгартенская церковь служила филиалом Альтштадтской приходской кирхи. (Первое время она даже носила название Штайндаммская кирха). Но с 1716 года она получила свой строго ограниченный приход, а после утверждения в 1888 году должности второго проповедника, церковь в Ной-Россгартене стала полностью самостоятельной. Старое прицерковное кладбище находится у астрономической обсерватории (в районе нынешнего Гвардейского проспекта), а новое приходское кладбище — у Фиалковой горы (в районе нынешней улицы Дмитрия Донского).

Среди священников Ной-Россгартенской церкви особое место занимает Людвиг Эрнст Боровски. Он родился в Кёнигсберге в 1740 году, после учёбы стал учителем Фридрихс-коллегиума, в годы Семилетней войны был войсковым полевым пастором, а с 1770 года — служил пастором и архипастором в Шаакене (пос. Некрасово). С 1783 по 1815 год Боровски был пастором в Ной-Россгартенской церкви. Его проповеди слушала королевская семья во время их пребывания в Кёнигсберге. В 1823 году он стал

бишопом (*епископом*) и эрцбишопом (*архиепископом*). Незадолго до своей смерти в 1831 году получил дворянское звание. Его портрет помещён в кирхе.

В тесной связи с общиной Ной-Россгартена находится «Ной-Россгартенер Ферайнсхаус» (*общественный дом*), чьими усилиями с 1893 года строится дом по Штайндамской Валь-гассе с целью внутреннего миссионерства. (Штайндамм-Валь-гассе потом стала называться Каменный вал, ныне это улица генерала Галицкого).

Ной-Россгартен, благодаря большому количеству размещённых здесь институтов Кёнигсбергского университета, приобрёл своеобразный характер. Все клиники, большинство лабораторий и учреждений, служащих медицинским и естественно-научным целям, размещены здесь на этом месте, в шутку именуемом «Латинским кварталом», по примеру студенческого квартала в Париже. Этот квартал находится там, где улицы Друмм-штрассе, Обер-Ролль-берг и Коперникус-штрассе соединяются вместе. (Ныне это улицы Больничная и Коперника). Здесь находятся новая химическая лаборатория 1888 года постройки, женская клиника, медицинская клиника, женская поликлиника, патолого-анатомический институт с лабораторией медицинской химии, экспериментальной фармакологией и физиологической обсерваторией. Часть этих зданий находится в процессе строительства.

Самым знаменитым физиологом был Германн Гельмгольц, который в 1849–1855 годах работал в Кёнигсберге и сделал здесь своё великое изобретение: глазное зеркало, с которого начался новый век в офтальмологии. Гельмгольц умер 8 сентября 1894 года в Берлине. Глазная клиника стоит напротив Ной-Россгартенской кирхи, на углу Вагнер-штрассе и Ланге-райе. Она открыта в 1877 году. Возле здания клиники стоит памятник знаменитому врачу-окулисту Юлиусу Якобсону (1828–1889) работы профессора Ройша. Рядом с глазной клиникой расположилась хирургическая клиника, построенная в 1895 году.

(В бывшем «Латинском квартале» находились сохранившиеся до наших дней здания: анатомический институт на территории завода по Гвардейскому проспекту, 15 с выходом на улицу Галицкого, медицинская клиника на углу улиц Больничной и Вагнера, хирургическая клиника на Барнаульской, 28, женская клиника на Больничной, 44, глазная клиника на Барнаульской, 5, педиатрическая клиника на улице генерала Галицкого, 26 и улице Ботаническая, 8–10, химический институт на улице Больничной 45, угол улицы Коперника, геолого-палеонтологический институт на Барнаульской, 2).

На другой стороне от глазной клиники на бывшей Ной-Россгартен-кирхен-штрассе (потом Вагнер-штрассе) стоит Дом вдов и сирот. Он был основан в 1720 году с помощью городских средств и пожертвований граждан. Вдовы получали здесь бесплатные кров и дрова, им выдавалось также небольшое денежное содержание. Крупное строительство было выполнено в 1892–1893 годах. *(Здание не сохранилось)*. На этом месте когда-то находился Фаулен-тайх *(Гнилой пруд)*.

Ботанический сад, находящийся на западном конце Вагнер-штрассе, основан в 1811 году, после того, как в 1809 году в университете основаны кафедра и профессура ботаники. До этого на этом месте была усадьба с садом, принадлежавшая военному советнику по делам доменов Иоанну Георгу Шеффнеру (см. далее «Гальтгарбен»). 25 октября 1806 года этот участок земли в Ной-Россгартене перешёл в собственность Кёнигсбергского университета. Но основание ботанического сада затянулось на пять лет из-за беспокойного военного времени. Первым профессором ботаники стал Швайггер, убитый на Сицилии в 1821 году. Его памятник, из имитированной в железе античной базы канделябра, найденной близ Тиволи на вилле Мецената — друга императора Августа, стоит в саду, основанном Швайггером. Большие изменения произошли в саду в 1890–1895 годах. Новая служебная квартира директора вместила теперь аудитории и коллекции. Бывшая здесь всемирно известная станция измерения температуры земли *(геотермическая станция)* в 1892 году вынесена за пределы сада. На территории ботанического сада, обращаясь своим фронтоном к Бессель-штрассе, находится химико-фармацевтический институт. *(Территория ботанического сада уцелела до наших дней и частично сохранила уникальную растительность. В саду располагается детско-юношеский экологический центр. Что касается ботанического и фармакологического институтов, то их здания не сохранились. Сохранилось лишь основание памятника Швайггеру)*.

Напротив ботанического сада, на границе Бессель-штрассе, Штернварт-штрассе и Штайндаммер-Валль-гассе *(соответственно улицы: Бесселя, Звёздная и Генерала Галицкого)* мы увидим зоологический музей. Зооколлекцию университет имел уже в 1819 году. Но так как собрание сильно возросло, требовало научного описания и правильного размещения — в 1830 году было построено нынешнее здание с последующей надстройкой верхних этажей. *(Здание зоологического музея не сохранилось)*. Раньше на этом месте стоял чумной дом Альтштадта, поэтому нынешние улицы Штерн-варт-штрассе и

Бессель-штрассе в этой части носили название Пест-хауз-квер-гассе *(переулок Чумного дома)*.

Изменения названий улиц в этой местности связаны с иным очень важным событием: с постройкой здесь астрономической станции *(обсерватории)*. Она была сооружена в 1811–1813 годах и явилась доказательством нового духа, который наполнял прусское правительство после несчастливой войны *(имеется в виду заключение тяжёлого Тильзитского мира в 1807 году)*. Когда французский император Наполеон в 1812 году, направляясь в русский поход, побывал в Кёнигсберге, он сказал, взглянув на строительство обсерватории: «Бог мой! Король Пруссии ещё находит время думать о таких вещах!». Астрономическая обсерватория построена на высшем пункте старых укреплений Кёнигсберга, на том месте, где некогда стояла виселица Альтштадта. Потом здесь поставили ветряную мельницу и площадка долгое время назвалась Винд-Мюллен-плац *(площадь Ветряной мельницы)*. Теперь это Бессель-плац, вокруг раскинулся Городской парк, который обычно называют Народным садом. Обсерватория имеет в плане форму креста и небольшие размеры. Но она привела к большой славе её директора Фридриха Вильгельма Бесселя. *(Астрономическая обсерватория была поставлена на горе Буттер-берг. В буквальном переводе с немецкого название звучит как «Масляная гора». По созвучию немецких слов «Буттер» — сливочное масло и «Бюттель» — палач, делалось предположение, что гора названа по стоявшей здесь виселице, поскольку к маслу она не имела никакого отношения. Другая версия склоняется к происхождению названия от словосочетания «Бутен-берг» — «внешняя, окраинная гора». Есть также версия, что здесь крестьяне из Замланда раньше продавали масло)*.

Фридрих Вильгельм Бессель родился 22 июня 1784 года в Миндене. Он рано обнаружил способности к арифметике. В 15 лет он поступает учеником в торговый дом в Бремене и одновременно самостоятельно занимается математикой и астрономией. Он очень быстро привлёк к себе внимание учёных. В 1806 году Бессель окончательно порывает с торговым делом и становится ассистентом в частной обсерватории в Лилиентале возле Бремена. На Пасху 1810 года он был приглашён в Кёнигсберг в качестве профессора астрономии. Здесь протекла его удивительно плодотворная деятельность до самой смерти, последовавшей 17 марта 1846 года. Он был похоронен на старом прицерковном кладбище Ной-Россгартенской церкви. Кёнигсберг и его университет отдали Бесселю

большие почести: его именем названа улица, его бронзовый бюст стоит возле обсерватории, его изображения помещены на цоколе памятника Фридриху Вильгельму III и на фасаде университета.

В настоящее время в обсерватории строят башню с вращающимся куполом, в которой будет находиться самый современный телескоп. *(Астрономическая обсерватория и памятник Бесселю разрушены во время Второй мировой войны. На горе после войны поставлена памятная плита Бесселю, потом переделанная и сохранившаяся до наших дней. Прах Ф. Бесселя, видимо, был потом перенесён на почётное Ной-Россгартенское кладбище. Место этого кладбища сейчас представляет собой запущенный участок между Гвардейским проспектом и заборами заводов, А ведь на этом кладбище, помимо Ф. Бесселя, похоронены многие видные учёные, чьи имена вписаны в историю науки. Подробности о Кёнигсбергских кладбищах можно прочитать в сборнике «Балтийский альманах» № 11)*.

В Городском (Народном) парке *(по направлению от горы к Гвардейскому проспекту)* стоит памятник павшим воинам города Кёнигсберга. Проект памятника сделал штатд-бау-рат *(советник по строительству)* строитель Крюгер. Памятник выполнен из саксонского песчаника. На восьмиугольном цоколе высится колонна, на вершине которой помещён орёл с распростёртыми крыльями. Четыре бронзовых доски с военными атрибутами перемежаются с четырьмя досками из песчаника, на которых помещены надписи: «Самое высшее богатство для мужа — его народ» (Дан); «Это не плата вам — а только наша благодарность» (Вихерт); «Верные до самой смерти, боролись они за наше германское государство» и посвящение: «Павшим братьям в войне 1870–1871 годов от жителей Кёнигсберга». На южной стороне находится маска умирающего воина, железный крест, названия мест, боёв и сражений, в которых принимали участие войска 1-го армейского корпуса, высечены на гранях колонны. Памятник открыт 18 июня 1877 года, а камень в его основание заложили 2 сентября 1873 года *(до наших дней сохранились фрагменты от постаментов этого памятника. Их пытались после войны приспособить для беседки, а сейчас они пребывают в плачевном состоянии)*.

Прежде, чем покинуть предместье Ной-Россгартен, мы должны упомянуть ещё два института, которые хотя и не принадлежали университету, но также преследуют научные цели. Это физико-экономическое общество и Восточно-прусский сельскохозяйственный союз. Оба они находятся на углу улиц Луизен-штрассе и Ланге-райе и стоят напротив друг друга.

(Улица Луизен-штрассе потом получила название Бернштайн-штрассе — Янтарная улица. Получается, что по современной ориентации, оба здания должны находиться на углу улиц Барнаульской и Геологической, напротив оставшейся части здания геологического музея. Они сохранились).

Физико-экономическое общество основано 22 февраля 1790 года в Морунгене (сейчас Мрангово в Польше) и в 1799 года переведено в Кёнигсберг. Его первоначальной целью была помощь сельскому хозяйству. Но постепенно оно отошло от этих замыслов и стало заниматься изучением естественных наук и проблем ведения сельского хозяйства в Восточной Пруссии. 29 мая 1879 года общество вселилось в собственное здание, в котором пребывает поныне. Музей общества содержит около 66,6 тыс. экспонатов — геологических находок, 20 тыс. предметов прусской старины, 1,5 тыс. стеклянных предметов доисторического времени и 230 черепов. В обществе имеется библиотека, насчитывающая 13 тыс. томов.

Восточно-прусский сельскохозяйственный центральный союз ставит целью удовлетворение требований сельского хозяйства. Он основан 13 ноября 1844 года и его первым председателем стал королевский государственный министр Теодор фон Шён из Арнау. 1 ноября 1875 года союз организовал сельскохозяйственную опытную станцию, где соединялись наука и практика. Деятельность союза выражается в испытании лучших средств удобрения, качества фуража, контроле семенного фонда, изучении биологии растений на научной основе химического и технического анализа, изучении состава почвы, качества продуктов питания, наблюдении за культурой сахарной свёклы и так далее. С конца 1880 года создана станция метеорологического наблюдения. Переселение союза в нынешнее новое здание последовало 1 апреля 1879 года.

(Территория Ной-Россгартена, по современной ориентации, занимала территорию, напоминающую треугольник. Западная граница проходила по нынешнему Гвардейскому проспекту. Южная граница пролегла по северной части теперешнего Московского проспекта. Северо-восточная территория граничила с пригородом Штайндаммом, в восточной части граница пролегла по улице Больничной).

Лаак

Южнее холмистой местности, на которой расположился пригород Ной-Россгартен, тянется очень низменная часть Кёнигсберга, названная Лаак. Название Лаак пришло из нижнесаксонского диалекта немецкого языка и означает затопленное место, или болотистый

луг. Лаак соединяется с Ной-Россгартенем, кроме одной, уже упоминавшейся улицы Унтер Ролльберг, ещё и улицей Ной-Россгартен-кирхен-вег (*сейчас улица Ереванская*), по которой возможно транспортное сообщение. Самая длинная улица Лаака на востоке примыкает к старым Лаак-тор (*ворота Лаак*) и к Альтштедише Ланг-гассе. Улица тянется в западном направлении до Аусфаль-тор-гассе (*переулок Выездных ворот*). Восточная часть улицы от Лаакских ворот до Нойер Грабен (*Новые канавы, сейчас улица Красноярская*) называется Унтер-Лаак (*Нижний Лаак*). Западная часть от Нойер Грабен до конца называется Обер-Лаак (*Верхний Лаак*). В XVI веке об этих улицах ничего неизвестно, упоминается лишь альтштадтский штадт-хоф (*городской дом Альтштадта*). В начале XVII века здесь находился ряд маленьких домишек на нынешней Унтер-Лаак, приткнувшихся вплотную к возвышенности; южная часть Лаака вообще не была заселена, хотя уже была проложена проезжая дорога от запада до Нойер Грабена. (*В сравнительно недавнее историческое время, видимо, до середины XIII века один из рукавов Прегеля проходил по территории Лаака. Потом рукав был занесён песком, заилился, превратился в болотистую низменность. Путём трудоёмких дренажных работ с прорытием каналов для отвода воды, эту часть города удалось превратить в жилой и промышленный район*).

Итак, выйдя с Альтштедише Ланг-гассе возле Альтштадтской гимназии, мы увидим слева Баухофс-гассе (*переулок Строительного двора*), а справа — Унтер-Ролльберг. Баухофс-гассе получил своё название от альтштадтского строительного двора. Этот двор сейчас полностью отделён от своего переулка, благодаря постройке здесь здания городского ломбарда. На углу Баухофс-гассе и Унтер-Лаак стоит неприметное здание городского пожарного депо. Оно сооружено по последнему слову техники. (*Здесь описывается район нынешней улицы В. Гюго, на которой расположились два новых спортивных комплекса «Юность». В этом районе от старого Кёнигсберга осталась лишь водопроводно-канализационная станция перекачки. Здания городского двора и пожарного депо не сохранились, как практически почти все строения в предместье Лаак*).

Пожары прежнего времени гасились, главным образом, с помощью жителей. Но так как у многих жителей, да и у пожарных не было настоящего опыта и недоставало нужного порядка во время тушения огня, то Кёнигсберг очень часто страдал от пожаров. Особо богатую добычу для огня представляли складские помещения. До 1773 года не было единой пожарной службы. Даже школьников обучали

борьбе с огнём. Все жители города делились на 33 добровольные группы. Те, кто не хотел вступать в пожарное общество, откупались незначительным взносом. Огромный пожар 1811 года вынудил магистраты основать мобильное общество спасения.

Но ещё более значительное преобразование пожарного дела последовало в 1859 году при основании городской профессиональной пожарной охраны по образцу Берлинской пожарной охраны. Этот союз был создан по примеру союза в Берлине. Во главе стоял бранд-директор. Ему подчинялись два брандмейстера. Команда состояла из десяти обер-файер-маннов, трёх вице-файер-маннов и 72 членов команды. Из этих 72 человек 60 являлись квалифицированными пожарными. Пожарная охрана, кроме своей основной задачи, должна выполнять ряд работ для городских служб, где также необходимы квалифицированные работники. Они должны, в основном, наблюдать за строительством колодцев, трубопроводов и других подобных сооружений. Пожарная команда и средства тушения огня разделены на три части: Альтштадт, Лёбенихт и Кнайпхоф. В каждой пожарной части должны содержаться, для исключительных нужд пожарной охраны, готовые к выезду лошади. Кроме этих трёх пожарных частей имеется ещё пожарный пост на Кай-банхофе (*железнодорожная товарная станция в порту*), на его содержание королевская Восточная железная дорога выделяет ежегодно 6 тыс. марок. Подобный пост есть и на замковой башне, его содержит правительство. Городской театр на свои представления также привлекает пожарных, для обеспечения безопасности. Услуги пожарных доступны также частным лицам за определённую плату. Все пожарные части ныне связаны между собой телефонной и телеграфной связью, есть ещё и автоматическая пожарная сигнализация по номеру 72. На содержание пожарной охраны в 1895–1896 годах муниципалитет выделил 109 870 марок.

Альтштадтский штадт-хоф (*городской двор, хозяйство*) на Штаален-гассе сейчас служит для поддержания в городе чистоты и порядка. (*Выше отмечалось, что городской двор находился в районе южной части нынешнего Московского проспекта около спорткомплекса «Юность». Штаален-гассе потом получила название Симон-Дах-штрассе, сейчас улица не существует, занимала пространство между улицами Красноярской и Виктора Гюго*). Двор имеет для этого всё необходимое: лошадей, повозки и пр. Городской двор занимается уборкой уличного мусора, отхо-дов, снега, льда и, когда не было канализации, уборкой фекалий.

Пройдя дальше на Обер-Лаак, справа мы увидим государственную народную школу для мальчиков и девочек. (*Эта школа стояла на месте нынешней двенадцатикласски № 19, рядом со школой-лицеем № 23 на Московском проспекте*). Совсем недалеко от неё стоит здание анатомии, построенное в 1887 году. (*Здание анатомии находилось западнее школы-лицея № 23 и не сохранилось*). В конце улицы находится завод Литейного союза, принадлежащий акционерному обществу. Этот завод является чрезвычайно значительным как для Кёнигсберга, так и для всей Восточной Пруссии. Он был основан англичанином Чарльзом Хугесом и negociантами Дультцем, Лаубмейером и Шнеллем в 1828 году. Союз сразу же получил большое признание. В 1840 году на заводе изготовили памятник генералу Гюнтеру, установленный в городе Ликке.

При строительстве Восточно-прусской железной дороги на заводе союза изготовили стальные мосты и строили локомотивы. Здесь же построили первый паровой катер. В 1855 году на производстве насчитывалось 44 служащих, инженеров и мастеров и всего 643 рабочих. (*Это производство в начале XIX века перенесли в район Шихау, где потом стал функционировать судостроительный завод*).

Улицы южного направления: Альтер Грабен (*Старокаменная*), Лицент-Грабен-штрассе, Нойер-Грабен — ведут нас к Прегелю (это современные улицы генерала Буткова, Мариупольская и Красноярская). В начале XVII века этих улиц ещё не было, но имелись поперечные улицы Штааль-гассе, Фогель-гассе, Рейфшлагер-гассе, Тренке-гассе, застроенные большими складскими помещениями. Большинство из них сохранило свои отличительные знаки. (*Эти переулки не сохранились. Они находились в районе нынешнего спорткомплекса «Юность». Переулки носили любопытные исторические названия, соответственно, Конюшенная улица, Птичий переулок, Канатный переулок, Водопойный переулок*).

(*Территория пригорода Лаак, по современной ориентации, занимала узкий район, примыкавший к Московскому проспекту от улицы Виктора Гюго на востоке до улицы генерала Галицкого на западе*).

Ластади

Место для погрузки и выгрузки судов Альтштадта на берегу Прегеля называется Ластади. Это название происходит от слова, часто произносимого моряками и купцами из портов Данцига, Штеттина, Риги и обозначает «загрузка кораблей товарами», от латинского слова «ластагиум» — загрузка судов. В начале

XVII века мы находим здесь район, плотно застроенный зданиями для торговли и ремёсел. Он тянется от причала нынешней набережной до самого угла Хундегатта (*Собачий пролив*).

Тут же судостроительная площадка и альтштадтская скотобойня (шлахт-хауз), и хранилище извести (кальк-хоф), и смолокурня (теерхоф). На Хундегатте, в основном застроенном складами (шпайхерами) и пакгаузами, находилась также альтштадтская биржа, построенная из крепкого дерева. (*Здесь описывается район, который сейчас представляет собой пространство берега Преголи от Музея Мирового океана на набережной Петра Великого, где находилась паровая переправа, и перед зданиями спорткомплекса «Юность». Что касается названия «Собачий пролив», то оно появилось по образцу датского пролива Каттегатт — «Кошачий пролив», то есть очень узкий пролив. Здесь же в Кёнигсберге узкий рукав Прегеля делает два резких поворота, что создавало сложности для прохода судов, «собачьи» трудности*).

Биржа Альтштадта была построена из крепкого дерева и украшена ионическими пилястрами. В плане биржа представляет собой правильный четырёхугольник. Размеры биржи — 7 метров длины и 5,5 метров ширины. Своим внешним видом она очень похожа на старую биржу Амстердама. Куполообразная крыша увенчана фигурой журавля. Интерьер биржи украшен картинами, основной сюжет которых — торговля и мореплавание. Под картинами крепились овальные таблички с сентенциями. Так под изображением улья значилось: «В одиночестве — ты ничто»; под фонтаном, бьющим из воды, надпись: «Поделись с ближним». На расписных оконных стёклах помещены имена 36 коммерсантов и чиновников. В 1699 году биржу отремонтировали, но в 1717 году с её внешней стороны пристроили так называемые «Красные весы», из-за чего биржа стала совершенно не видна. С 1728 года Кнайпхофская биржа стала общей биржей для всех торговых людей в Кёнигсберге. Когда примерно 20 лет назад к складам и к больверку (*береговое укрепление в виде решётчатой конструкции из толстых брёвен*) провели железнодорожную колею, «Красные весы» снесли.

Пространство между биржей Альтштадта и Ластадинскими воротами прежде было незастроено. От Калькхофа (хранилище извести) до самого Хундегатта располагался больверк. Западнее от уже названного Шиффбау-плац (*Судостроительная площадка*) протянулась Дровяная площадь. Так называемые альтштадтские дровяные луга (Клапхольц-визен) тянулись вдоль реки. До самого Голлендербаума

(Голландского шлагбаума) не было ни одного дома. Ныне ни Шифбау-плаца, ни других древних сооружений уже не найти. На их месте стоят погрузо-разгрузочные платформы и склады. Здесь ведётся погрузка штеттинских пароходов, расположился склад сельди, высится зерновой склад, принадлежавший военному ведомству, «склад Чёрного орла», «склад Пеликана», «Журавлиный склад» и др. (здесь перечисляются товарные и складские знаки, висящие над входом в склады). Рельсы железной дороги проходят прямо по складским улицам, подходят к больверку, и таким образом облегчают перегрузку из вагонов на суда или склады и наоборот. Для тяжёлых грузов город приобрёл большой кран, изготовленный на фабрике Штайнфурта.

Ластидиен-гассе, как и пересекающийся с ней Тренк-гассе (Водопойный переулочек), застроен, в основном, складами. На Тренк-гассе, 3 находится дом общины меннонитов. Меннониты, или тауфгезиннтены, происходят из анабаптистов (второкрещенцев). Они проводят обряд крещения не в младенческом, а во взрослом (сознательно) возрасте. После того как в 1535 году их община в Вестфалии была уничтожена и её сторонники подверглись кровавым преследованиям, некто Менно Симонс собрал оставшихся и основал новую общину, названную его именем. Меннониты не принимали участие в войнах и не поступали на государственную службу. Они жили строго по предписаниям своей веры. В 1711 году часть меннонитов прибыла в Прусскую Литву, обзаведшую после чумы. В 1722 году община получила разрешение сохранять свои обычаи. 23 августа 1763 года община меннонитов в Кёнигсберге заложила камень для строительства своей церкви, освящённой 1 января 1770 года. (Церковь меннонитов не сохранилась, находилась на месте постройки первой очереди спорткомплекса «Юность»).

На углу Тренк-гассе и Нойер Грабен расположился Чшокшский приют — собственность негоциантов. Прекрасный сад здесь был настолько великолепен, что стал настоящей достопримечательностью Кёнигсберга. Он назывался «садом Сатургуса» по имени коммерции советника Сатургуса, который прославился богатой коллекцией. В 1803 году сад очень пострадал от сильного пожара и вскоре потерял своё значение. (Сейчас даже остатков этого сада, которым восхищался русский офицер Болотов во время Семилетней войны, не найти на улице Мариупольской).

Параллельно Нойер Грабен (сейчас улица Краснояфская) идёт улица Лицент-Грабен-штрассе (сейчас улица Мариупольская). Обе эти улицы

на юге соединяются улицей Лицент-штрассе (сейчас Правая набережная). Эти улицы часто страдают от наводнений, вызванных мощными западными ветрами. Название «Лицент» происходит от термина «лицензия», то есть таможенное разрешение и уплата сборов за товары, привозимые по воде. Небольшие суда проходят досмотр, непосредственно причаливая к Голендербауму на западе и к Литауэрбауму на востоке.

Большие суда досматриваются непосредственно у стенки Лицентхауза (таможенного управления). Название «баум» (по-немецки: дерево, бревно) происходит от того, что в этих местах прямо через реку Прегель устраивались заграждения в виде скреплённых друг с другом длинных брёвен, препятствующих входу судов в город, пока их груз не будет растаможен. После чего одно из брёвен отцеплялось и разворачивалось вдоль реки, чтобы судно могло пройти. Тюки, ящики и тому подобные грузы отправлялись на пак-хофы, а жидкие товары — на Кран-амт. Вещи, отправляемые водным путём, экспедировались как «пломбаж». Таким же способом обрабатывались товары, доставляемые по суше: таможенный досмотр производился у городских ворот, а особо ценные грузы досматривались в пост-пак-гаузе. Товары, пересылаемые по почте, назывались «пост-пломбаж».

Старый Лицент-хауз (таможенный пункт) стоял на другом — левом — берегу Прегеля, где позднее построили форт Фридрихсбург. В 1665 году Лицент-хауз перенесли на правый берег Прегеля. На его месте сейчас находится Главная налоговая инспекция на Голлендербаум-штрассе, 16–17 (Это здание разрушено, оно стояло на северо-западном углу нынешних улиц Мариупольской и Правая набережная). Напротив него высится огромное здание пак-хофа (упаковка и пересылка товаров), подступающее к самому берегу Прегеля.

Старая улица Лицент-Грабен проходит вблизи здания Пилаусского вокзала. Западная болатистая сторона этой улицы была засыпана в 1892 году и всё пространство между Лицент-Грабен-штрассе, Голендербаум-штрассе, Алтен-грабен и Райфер-бан заняли невзрачные станционные постройки. (Значительную часть здешних строений снесли около 1930 года в связи с постройкой нового Голландского вокзала возле двухъярусного моста. Ныне от тех времён осталось напоминание в виде старого железнодорожного моста и остатков насыпи и колеи).

(Таким образом, район Ластади занимал прибрежную полосу реки, примерно от нынешнего спорткомплекса «Юность» тянуясь на юг, потом на запад до двухъярусного моста).

Ломзе

Чтобы посетить оставшуюся часть города, принадлежавшую Альтштадту, пройдёмся через Хольц-брюкке (Дровяной мост) на другой берег Прегеля. Здесь мы окажемся на острове, находящемся к востоку от Кнайпхофа. Ещё в 1535 году жителям Альтштадта не разрешалось строить тут ни домов, ни погребов. Но всё же здесь стали появляться склады, прозванные капустными складами, сараи, стойла для скота. Вскоре стали появляться отдельные дома. Только в наше время эта часть города стала привлекать к себе большое внимание. В 1894 году администрация Кёнигсберга наметила план застройки острова Ломзе, в том числе продолжение улицы Уфер-штрассе (Береговая улица) до Литауэрбаума. Склады на восточной стороне Линден-штрассе (Липовая улица, сейчас улица Октябрьская) должны уступить место жилым домам. Постройка синагоги, безусловно, станет гордостью этой части города. 27 мая 1894 года был заложен камень в честь начала её строительства. Болотистая почва требовала свайного основания и специальных креплений. Сваи делались из стволов сосны длиной 12–13 метров. Монументальное сооружение будет иметь импозантный купол, увенчанный 6-лучевой звездой — символом вечности. Фронтон синагоги будет шириной 23,5 метра. Новая синагога будет состоять: из главной синагоги со святилищем, предсинагоги с вестибюлем, а также из больших вспомогательных помещений, таких как зала для свадеб, конфирмационная зала, зала для заседаний, библиотека. Все эти помещения разместятся в северном и в южном боковых крыльях. Зала главного строения синагоги будет вмещать 1 450 сидячих мест. Для женщин выделены специальные места на хорах. Здание будет отапливаться, оборудовано электрическим освещением. Общая стоимость, включая уплату за землю, составила 700 тыс. марок. Проект строительства выполнен строительной фирмой «Архитекторы Кремер и Вольффенштайн» из Берлина. Строительство намечено закончить к 1896 году. (Синагога действительно была построена к 1896 году. В «хрустальную ночь» 1938 года фашисты сожгли синагогу. От неё до наших дней сохранилась лишь пристройка: бывший приют для сирот).

Корпорация скотобоев, расположена в непосредственной близости от Дровяного моста. После окончания строительства огромной новой скотобойни в Розенау (19 августа 1895 года), старые скотобойни перестанут здесь существовать. Город заплатил корпорации здешних мясников за снос старых скотобоев и свя-

занное с этим уменьшение привилегий — компенсацию в 220 тыс. марок. Альтштедтише Хольц-визе (сейчас набережная генерала Карбышева), тянущаяся вдоль Прегеля напротив Лёбенихта, выполняет своё прежнее старинное назначение: является местом складирования дров, леса и других древесных материалов.

Улица Линден-штрассе — Линден-маркт (сейчас улица Октябрьская) до 1811 года называлась Охсен-маркт (Бычий рынок). Линден-штрассе связуется с Кнайпхофом мостом Хониг-брюкке (Медовый мост). Дома на этой улице стоят только на восточной стороне. Берег Прегеля южнее Медового моста почти пуст и служит местом причала речных пароходиков.

Предмесье Ломзе поделено на две части: Фордер-Ломзе и Хинтер-Ломзе. Обе эти улицы идут параллельно с Линден-штрассе. (Это деление практически утратило значение уже в самом начале XX века. Улицы Фордер-Ломзе и Хинтер-Ломзе находились совсем рядом за синагогой на месте нынешнего выставочного центра).

Название «Ломзе» до сих пор убедительно не пояснено. Во всяком случае, не выявлено никакой связи с названием крепости Ломза возле города Нарва (Нарвы). (Название «Ломзе» связывают со старинным славянским значением: топкий луг, топь).

На острове Ломзе находится здание Кипкеанума, по имени профессора восточных языков Кипке. Это студенческий приют, где бедным студентам можно было получить бесплатное жильё. К Кипкеануму примыкает Плантаге (плантация), являющаяся частью Ломзе. Начало Плантаге положило распоряжение магистрата в 1753 году, основанное на повелении Фридриха Великого от 1742 года. Король хотел устроить в Кёнигсберге плантации шелковицы для последующего производства шёлка. Город, гильдии и цеха способствовали, по мере сил, продвижению этого проекта. Делались также попытки сделать здесь посевы трав-красителей. Однако, после некоторых первоначальных успехов, пришлось прийти к убеждению, что ни климат, ни почва не способствуют успеху данного предприятия. К этому добавились разливы Прегеля. К 1779 году большинство штаммов пропали, а в 1783 году эта территория была продана нескольким покупателям, среди которых оказался и профессор Кипке. Кроме Плантаге, попытки привить тутовые деревья в Кёнигсберге предпринимались ещё в нескольких местах. (Эти попытки оказались безуспешными).

Район Вайден-дамм (южная половина нынешней улицы Октябрьской) был подсыпан ещё в 1455 году, но и в 1613 году здесь не было ни одного дома. Лишь небольшая харчевня стояла

возле Высокого моста. В наши дни улица застроена современными домами. Но и они страдают от наводнений. Одно из самых больших и значительных здешних сооружений — машиностроительная фабрика фон Штайнфурта. (Слово «вайде» в немецком языке имеет два значения — пастбище и ива. Оба значения подходят к этому месту, хотя предпочтение, наверное, следует отдать «пастбищу». Во время Тринадцатилетней войны здесь была сооружена защитная дамба, чтобы отряды враждебного Кнайпхофа не смогли проникнуть в Альтштадт. Что касается фабрики Штайнфурта, то она потом была переведена в другое место, на территорию нынешнего вагонзавода).

(На нынешнем острове Ломзе, можно сказать, ничего не осталось от старого, кроме пристройки к синагоге. В книге не упомянуто, что чуть южнее Медового моста в XVII веке находился небольшой садик с «Тыквенной избушкой», где собирались тогдашние любители поэзии и музыки, среди которых находится поэт Симон Дах. Именно здесь, возможно, родилась знаменитая песня «Анхен из Тарау»).

3. ЛЁБЕНИХТ

Лёбенихт, второй по старшинству из трёх городов Кёнигсберга, получил городские права от комтура (руководителя административного округа государства Тевтонского ордена) Бартеля Брюхавена 27 мая 1300 года. Герб Лёбенихта: позолоченная корона на голубом небе с двумя золотыми звёздами, вверху и внизу; два коричневых ангела служат щитодержателями (или щитоносителями); корона — это символ короля Отакара, а звёзды, возможно, напоминают о рыцаре фон Добрине, пришедшем в Пруссию с Тевтонским орденом и имевшим на гербе красный меч с изображением звезды.

Первое название города — Нойштадт (Новый город) в противоположность родственному Альтштадту (Старый город). Его нынешнее название, вполне вероятно, произошло от названия крошечной речушки Лёбе, позднее получившей название Кацбах (Кошачий ручей). Верхненемецкое слово «Лёбенихт» или «Лёбеник» может означать «местечко на Лёбе». Объединительное название «Кёнигсберг» первоначально относилось, помимо замка, только к Альтштадту, затем оно перешло на Лёбенихт и, далее, на Кнайпхоф. В 1506 году, на основании указания верховного магистра Тевтонского ордена Фридриха Саксонского, появился термин: «три города Кёнигсберга». (Есть другие версии появления названия «Лёбенихт». Название связывают с прусскими значениями: «Деревня на болоте», «Водянистое место». Бытовало название

«Липник», что связывают с прибалтийско-славянским значением «липа»).

Лёбенихт первоначально имел свои собственные крепостные стены, в противоположность Альтштадту, который своих стен не имел. Башен на стенах не было, но имелось четверо ворот: Наррен, Закхаймер, Мюлен, Крёнхен. Название «Наррен-тор», возможно, произошло от слова «нарунг» («еда, пища», хотя буквально можно перевести слово «наррен» как «дурак»). Эти ворота также назывались «Тухмахер-тор» (Суконные ворота), так как они находились на улице Тухмахер-штрассе (улица Суконщиков). Они находились у подножия холмика и вели в слободу Бургфрайхайт. В 1753 году горку срыли (видимо, вместе с воротами). Через Закхаймер-тор (Закхаймские ворота) попадали из Лёбенихтшен Ланд-гассе в предместье Закхайм. Эти ворота сломали в 1755 году. У подножия Мельничьей горы находились Мюлен-тор или Шлосс-тор (Мельничные ворота или Замковые ворота), где жили городские музыканты. В 1809 году стены были сломаны. Дольше всего, до 1814 года, стояли Крёнхен-тор («Коронные ворота» с оттенком уменьшительного значения). От этих ворот дорога вела в предместье Ангер, вдоль горы, до слияния Оберберг-гассе (Верхнегорный переулочек) с Крёнхен-гассе.

Лёбенихт на западе граничит с Альтштадтом, на севере — с Бургфрайхайтом, на востоке — с предместьем Ангер, на юге — с рекой Прегель. Город Лёбенихт делился раньше, как и теперь, на две части: Берг-штадт (Город на горе) и Унтер-штадт (Нижний город). Ланг-гассе (Длинный переулочек) — самая главная улица города, тянется от бывших Круммен-грубе (Кривые рвы) до старых Закхаймских ворот. Параллельно этой улице, южнее, протянулся Клостер-гассе (Монастырский переулочек), а севернее — Оберберг-гассе, называемый ранее Брайтеберг-гассе (Широкий горный переулочек). Узкий Квер-гассе (Поперечный переулочек) связывает все перечисленные главные улицы Лёбенихта в единый узел. Главная поперечная улица — Буллатенн-гассе (переулочек Буллы в знак выдачи буллы для францисканского монастыря Римским папой Львом X), ведущая от Ланг-гассе и Мюнхен-хофа (Монастырский двор) к Тухмахер-гассе, делает здесь резкий поворот и через узкий проход ведёт к плато (плоское место на холме, где стояла Бург-кирха).

Ужасный пожар случился в Лёбенихте в 1764 году. Он начался на альтштадтском Хольцвизе (альтштадтские дровяные луга), расположенном как раз на другом берегу Прегеля. Вскоре пламя перекинулось на северный берег реки, полностью испепелив Лёбенихт и Закхайм. Сгорели 369 домов и 49 складов, в

огне погибли 27 человек. Урон, причинённый пожаром, оценивался от 4 до 5 миллионов талеров. Несмотря на помощь, оказанную пострадавшим Фридрихом Великим, город страдал медленно, стараясь возводить дома экономно. Использовались старые фундаменты. Этим объясняется сохранение прежних кривых и узких улочек и стили домов. Большинство домов были с пивоваренными заведениями, имели узкий фасад: всё здание далеко углублялось во двор, а люди жили в плохо отделанных комнатах без элементарных удобств. Надо всегда помнить об этом, прогуливаясь по узкой Ланг-гассе и представляя себе тамошнюю жизнь.

Пивоварение для каждого жителя Кёнигсберга имело особое значение. Об этом даже в 1669 году сочинили такие стишки:

Мастера-пивовары города

славу имеют повсюду.

Пить по каждому поводу

чёрное пиво — чудо!

В Лёбенихте, например, пивовары имели преимущество перед другими негоциантами. Они образовали самый привилегированный слой общества. Старый латинский стих, в котором перечисляются профессии, престижные для юношей и соответствующие их идеалам, гласит так: «Aut miles aut monachus aut Maelzenbraener im Loebinicht» («Либо это рыцарь, либо монах, либо пивовар в Лёбенихте»).

Производственные отношения между пивоварами упорядочились правилами от 9 марта 1709 года. В них было строго определено, сколько пива может сварить тот или иной пивовар и по какой цене он должен его продавать. Специальное учреждение — «Брау-коллегиум», состоявшее из правительственного чиновника и пивоваров, неусыпно следило за соблюдением правил (уложения).

Это уложение обеспечивало пивоварам Кёнигсберга приличный доход в среднем до тысячи талеров (в год?). Кёнигсберг снабжал пивом не только граждан своего города, но и жителей близлежащих мест и даже Пиллау: поскольку иностранные моряки пили много пива, то местная пивоварня не всегда могла их обеспечить. Существовало особое судно, так называемый «Бир-бот» (Пивной ботик), который в летнее время несколько раз в неделю совершал переходы в Пиллау и обратно. Было очень выгодно содержать небольшое количество пивоварен с целью получения приличного дохода. Но одновременно происходил процесс сокращения числа владельцев пашен, где выращивался овёс и ячмень, которые должны были получать привилегии. Поэтому число пивоварен постепенно уменьшалось.

В 1803 году в Кёнигсберге было 213 пивоварен, из них в Альтштадте — 97, в Кнайпхофе — 26, в Лёбенихте — 86, в Бургфрайхайте — 4. Чувствительный удар получило пивоварение в 1811 году от закона о свободе ремёсел. Это привело к тому, что крупные владельцы стали продавать меньше пива за счёт увеличения малых пивоварен в городах и сёлах Восточной Пруссии. Провинциальные пивоварни намеривались оторвать от Кёнигсберга львиную долю его доходов. Кроме того, в Кёнигсберг стали проникать другие напитки, как-то «браннтвайн» (бренди), чай, иногороднее пиво. В результате в 1829 году в Кёнигсберге осталось 85 пивоварен, из них в Лёбенихте — 65. В 1840 году стало уже 45 пивоварен, из них в Лёбенихте — 44. В 1855 году — 30 пивоварен, в 1895 году — только 7 пивоварен. Так называемое «Лёбенихтское» пиво относится к пиву баварского типа и варится в одной городской пивоварне (Реттиг), три больших пивоварни находятся за городскими воротами: По-нарт, Шёнбуш и Викбольд. (От бывших больших пивоварен сейчас остались части строений около кинотеатра «Родина», парка «Балтийский» и в пос. Отважное на дороге в Багратионовск).

При выходе из Альтштадта в Лёбенихт, мы попадаем на Мюнхенхоф-гассе (переулочек Монашеского двора), который раньше назывался Крумме Грубе. Перед нами оказывается здание типографии Хартунга. Когда-то это здание служило ратушей Лёбенихта. Тогда оно было повернуто обоими флигелями к Лёбенихтше Ланг-гассе. Здание построено в 1592 году. Здесь также размещался Юнкер-хоф и общественные весы. Здание ратуши потеряло своё предназначение после объединения в 1724 году всех частей города Кёнигсберга в единый город. Потом здание бывшей ратуши служило, в основном, разным общественным целям. Оно сгорело в пожаре 1764 года, восстановлено и перешло в частную собственность. Его теперешний вид — это новое восстановление после очередного пожара 23 декабря 1876 года. (В здании бывшей лёбенихтской ратуши, в доме книготорговца И. Кантера на Круммер Грубе в 1769–1775 годах снимал квартиру философ Иммануил Кант).

Первую типографию в Кёнигсберге основал Ганс Вайнрайх в 1523 году. Первой книгой, напечатанной в ней, стал молитвенник «Отче наш» в изложении пастора Матиаса Винвальта из Данцига. В конце было помещено такое стихотворение:

В Кёнигсберге отпечатано

прилежным Гансом Вайнрайхом

Близ замка предков благородных.

Купите — буду Вам знаком.

Основание университета в 1544 году дало типографскому делу новый могучий толчок. Герцог Альбрехт призвал из Нюрнберга знаменитого типографа и книгопечатника Ганса Люста. 29 мая 1549 года герцог милостиво предоставил ему возможность основать здесь собственную типографию. В 1639 году в Кёнигсберге появилась ещё одна типография — Иоанна Ройснера. Она долгое время обладала исключительным правом печатать большими тиражами университетские издания. В 1751 году типография Ройснера была продана Генриху Хартунгу из Эрфурта. Благодаря энергии и прилежанию, Хартунг вскоре становится знаменитым не только в Кёнигсберге и Пруссии, но далеко за её пределами. Его сын — Готлиб Лебрых Хартунг перенёс типографию с Хольц-гассен-экке (см. «Золотой топор» в разделе «Альтштадт»), на то место, где она находится сейчас.

Теперь эта типография является собственностью акционерного общества. В ней печатается газета «Кёнигсбергер Хартунгше Цайтунг». Это старейшая регулярная газета в Кёнигсберге. Её история начинается в 1640 году, когда Иоанн Ройснер получил привилегии от курфюрста Георга Вильгельма. При этом можно упомянуть, что старейшая немецкая газета «Франкфуртер Журнал» отпечатана не намного раньше — в 1615 году, а берлинская «Пост Ави́зо» — в 1617 году. Название кёнигсбергской газеты менялось несколько раз: то «Европишер Меркуриус» (ок. 1680 года), то «Ординари-Пост-Цайтунг», то «Кёнигл. Пройсише Фама» (в 1709–1710 годах), которая выходила два раза в неделю («фама» — молва). С 1752 года она стала называться: «Королевская газета, имеющая привилегии от государства и освещающая вопросы войны и мира». Титул газеты венчал прусский орёл. Лишь во время русской оккупации с 6 февраля 1758 по 1 июля 1762 года и позднее с 19 июля до 6 августа 1763 года прусский орёл был заменён на русского двуглавого орла. Во время несчастных 1806–1813 годов французского нашествия и последовавших лет газета много сделала для развития патриотизма и гражданского духа. В ней выступал знаменитый философ Иоанн Готлиб Фихте, учившийся в Кёнигсбергском университете с декабря 1806 года по июнь 1807 года. В 1813–1816 годах газету редактировал Август фон Коцебу, бывший в Кёнигсберге российским Генеральным консулом и убитый в 1819 году в Манхайме студентом Карлом Зандом по подозрению в шпионаже в пользу России.

Мюнхенхоф-гассе соединяется с Мюнхенхоф-плац (площадь Монашеского двора). Назва-

ние переулка и площади объясняется тем, что здесь с 1521 года находился францисканский монастырь, монахов которого называли также «булаттенбрюдер» (их называли ещё «серые монахи»). Но уже с 1524 года, когда церковная реформация начала своё движение в Кёнигсберге, монастырь закрыли. Проповедник Альтштадтской церкви Иоанн Амандус, страстный сторонник Мартина Лютера, воззвал к своей общине в Пасхальный вторник: «Серые монахи довольно долго пили и ели вместе с нами. Теперь они пусть пьют и едят с другими». Народ, разгорячённый проповедью, бросился в монастырь и разгромил его, выгнав монахов из него вон. Лишь вмешательство верховного магистра Альбрехта спасло их от жестокой расправы. Здание монастыря было приспособлено под складские помещения для хранения зерна. В 1827 году оно сгорело, и до сих пор не восстановлено. Булаттен-гассе, выходящий на Мюнхенхоф-плац, и примыкающий к нему Клостер-гассе (Монастырский переулок) сохранили своё название в знак памяти о стоявшем здесь монастыре.

Границу с Альтштадтом возле Мюнхенхоф-плац образовывал протекавший здесь раньше ручей Катц-бах. Он не имел ни одного моста, и проход к мосту Хольц-брюкке, находившемуся на территории Альтштадта, был здесь невозможен. На альтштадтской стороне Катц-баха стоял госпиталь Святого Духа, подходивший прямо к Прегелю.

Самым значительным зданием на Мюнхенхоф-плац является здание городской реальной гимназии. Эта школа основана в 1525 году, и долгое время называлась Латинской школой. Она сначала располагалась на горе возле Лёбенихтской церкви и находилась в её ведении. В 1810 года школа становится городской (Бюргер-шULE), а в 1859 году — школой первого разряда. Старое здание школы было оставлено в 1859 году, и школа переехала в новое здание, заложенное 2 сентября 1855 года в ознаменование 600-летия Кёнигсберга. В 1894 году к зданию пристроили флигель, а в 1895 году — спортивный зал. С 1882 года школа носит название «реальная гимназия».

Позади гимназии находится большой комплекс зданий, объединённых общим названием: «госпиталь Лёбенихта». Древний портал госпитальных ворот украшен изображением орла и находится там, где Лёбенихтше Госпиталь-штрассе соединяется с Клостер-гассе. Над входом на деревянной доске — надпись на латинском языке: «Refugium hoc rapertatis et indigenteae monumentum pietatis Alberti March. Brandenb. Flammis ao MDCCLXIV penitus digutum e cineribus climentia et liberali-

tate Friderici II Magni in integrum restitutum tst. Sacrum sit posteritati! Sit illaesum Vicibus Fortunae» («Госпиталь основан маркграфом Альбрехтом Бранденбургским в 1764 году. Полностью уничтожен огнём и, благодаря воле и благоденствию Фридриха Второго, сооружён вновь»).

Здание госпиталя сначала принадлежало монастырю, основанному верховным магистром Винрихом фон Книпроде после битвы при Руде в 1370 году, во исполнение клятвы данной его предшественником Дусемером фон Арсбергом в 1349 году перед началом сражения с языческими племенами литовцев. Монастырь посвящён Деве Марии и святому Бенедикту. Сначала в монастыре было всего 12 монахинь-цистерцианок (монашеский орден, близкий бенедикцианам). После церковной реформации, в 1531 году герцог Альбрехт преобразовал монастырь в госпиталь для больных и бедных. Ему были переданы имущество и доходы трёх церквей, а также право на собственное правосудие. Вместо 12 бывших монахинь, теперь в штат госпиталя входили 6 женщин благородного сословия и 6 горожанок. Все они должны придерживаться лютеранского вероисповедания. Лица, содержащиеся в госпитале, снабжались, в зависимости от наличествующих средств, жильём, пищей, дровами и деньгами. Благодаря дальнейшим пожертвованиям, госпиталь значительно расширился. Отдельные гильдии объединяли свои пожертвования с родственными гильдиями, а разные отделения госпиталя объединялись с подобными себе. Так, входящее в состав госпиталя отделение для душевнобольных, после строительства нового здания в Алленберге, переехало туда. Сейчас в госпитале 360 мест, 60 — так называемых кондиционных. Содержащиеся на них пациенты имеют, кроме жилья, пенсию для питания, отопления, освещения. 120 полных мест получают жильё, топливо, освещение и деньги. 180 вольных мест имеют только жильё с освещением и отоплением. (Госпитальные строения находились в районе нынешнего памятника «Катер» на Московском проспекте).

В северной части большого четырёхугольного двора госпиталя расположена скромная госпитальная церковь. Перед её алтарём — могила знаменитого прусского историка, писателя и бывшего проповедника этой церкви — Каспара Хеннебергера (умер 29 февраля 1600 года). Всё это погибло во время пожара 1764 года. Для восстановления госпиталя Фридрих Великий пожертвовал 28 966 талеров, и уже 2 июня 1771 года была освящена новая церковь при госпитале. С 1807 года в ней проходит службы для литовцев. В 1836 году церковь отремонтирована. С 1889 года в ней

проходят богослужения для старокатоликов. Кладбище госпитальной церкви находится перед Захаймскими воротами на Купферберге (Медная гора). (Хеннебергер составил одну из первых карт Восточной Пруссии. Что касается госпитального кладбища, то на него сначала «посадили» дом культуры Целлюлозно-бумажного комбината, потом недостроенное здание преобразовали в торгово-культурный центр «Сити» на Московском проспекте).

Госпитальная улица соединяется с Ланг-гассе там, где проходят Паупер-штайг и Кирхен-плац. Название Паупер-штайг (Нищенская тропа) даёт возможность вспомнить о нищенском доме, который здесь располагался с 1615 года и послужил приютом для 16 бедных мальчиков. Старый дом сгорел в 1764 году, после пожара построен вновь на Лебенихтше Ланг-гассе, 50. После открытия государственного дома сирот, старый приют потерял свое предназначение и перешёл в частные руки.

Через Паупер-штайг поднимаемся вверх, к плоской вершине холма, южная часть которого соединяется с Церковной площадью. Здесь стоит Лёбенихтская церковь. Она основана примерно в 1334 году и вначале была посвящена святой Барбаре и Иоанну Крестителю. Из всех трёх городов Кёнигсберга Лёбенихт позже всех примкнул к евангелическому учению. Лютеранская проповедь была здесь прочитана в 1524 году пастором Амандусом с одновременным выносом из здания всех икон и изображений святых. Церковь много раз разрушалась. Например, в 1695 году в неё попала молния и сломала башню с колокольной и хоры. Едва её восстановили, как в 1707 году, во время службы, обрушилась часть потолка и многие пострадали, а супруга тогдашнего обер-маршала Фридриха Вильгельма фон Канитца погибла. В 1764 году церковь сгорела и освящена вновь только в 1776 году. Король пожертвовал на восстановление 12 220 талеров и дополнительно 3 450 талеров для строительства дома пастора. Во время войны с французами в 1807 году церковь служила военным лазаретом. 23 сентября 1809 года, в присутствии королевы Луизы, церковь в Лёбенихте была вновь освящена. Церковь построена в виде креста, её продольный и поперечный нефы совершенно одинаковы — 36 метров. Окна полуциркульные. (Лёбенихтская церковь, по современной ориентации, находилась на улице Зарайской, юго-западнее Дома бракосочетаний). Приходское кладбище возле Королевских ворот создано в 1795 году. В 1844 году оно было частично занято новыми крепостными сооружениями. Новое Лёбенихтское кладбище заложено в районе Шпринда (перед Королевскими воротами, на улице Ю. Гагарина возле бензоколонки).

От Церковной площади несколько узких улочек ведут к Оберберг-штрассе, которая несколько восточнее перегораживалась воротами Крёнхен-тор (*ворота, ведущие из Лёбенихта через Ангер в Закхайм. Разрушены в 1814 году, впервые упомянуты в 1506 году. Название ворот носит исторический характер, его связывают и со словом «кранке» — большой, и со словом «кран» — корона в гербе Лёбенихта, и со словом «кран»*). По современной ориентации, ворота находились возле Дворца бракосочетаний на улице Зарайской). Раньше здесь находились Юнкерский и Общественный сады, над входом в последний имелась надпись: «В народном саду, говорят, пиво чёрное — прямо клад! Кто не верит, пусть придёт, пива чёрного попьёт!» От этих садов ныне ничего не сохранилось.

Сейчас мы вернёмся опять к западному концу Ланг-гассе и, пройдя несколько шагов вверх по Мельничной горе, заметим самое современное производственное здание — городскую электростанцию. Она построена в 1891 году и расположена в городском мельничном дворе, совершенно точно в центре Кёнигсберга. Поэтому отсюда возможно равномерное распределение электроэнергии. Электрические кабели идут уже по всему городу. Строительство этого комплекса обошлось в 980 тыс. марок. Электрический ток распределяется городской администрацией в интересах граждан и общин. Потребление энергии в отдельных домах учитывается электросчётчиками. (*Это строение, возможно, сохранилось после войны. Во всяком случае, здесь была тяговая подстанция для трамваев. Она разрушена в связи со строительством каскада возле Дома Советов*).

К Лёбенихту относится район «Ангер» с так называемым «Штегген» (*Мостки*), а также часть Закхайма. К Лёбенихту приписано несколько деревень и поместий вне города, в том числе, деревня Понарт.

Ангер

Первое упоминание об Ангере в Лёбенихте относится к 1506 году. Этот район тогда представлял собой, как явствует из его названия, луга (*слово «Ангер» означает «лужайка, поляна, небольшой выгон»*). Постепенно здесь стали строить склады и амбары. Главная улица — Миттель-Ангер (*сейчас дворовая территория восточнее улицы Зарайской*), соединяет Росгартер-Маркт и Ланг-гассе. От Миттель-Ангера к востоку отходит Голландер-гассе, ведущая к Нойер Маркту (*Новый рынок*). Раньше Голландер-гассе назывался Феркель-гассе (*Порослячий переулок*). Название Голландер-гассе, возможно, объясняется тем, что в восточной

части, на берегах Прегеля находились луга под названием Голландерайен и трактир «Голландер-круг». Название трактира потом сменилось более аристократическим названием «Отель де Голланд». Нойер Маркт представляет собой большую четырёхугольную площадь, простирающуюся от Ланг-гассе до Прегеля. Рынок появился на месте так называемого «Штагена». Здесь находился комплекс домов, снесённых в 1811 году. (*Рынок находился примерно на нынешней дворовой территории за Художественной галереей*).

Из официальных зданий здесь можно назвать только расположенную на Миттель-Ангере городскую реальную школу, основанную в 1865 году, как средняя школа. С 1880 года она стала высшей школой, а с 1892 года носит теперешнее название. Здание для неё построено в 1876 году. (*Здание школы находилось примерно на крыле универсама «Московский»*).

Восточной границей Ангера с Нойе Зорге с давних времён была Райфер-бан (*«райфер» — канатчик*). Со временем здесь, с середины XVIII века, возникла улица Ландгофмайстер-штрассе (*сейчас улица Сергея Тюленина*). Её название произошло от титула «ландгофмайстер», одного из четырёх прусских военных советников. Можно вспомнить ландгофмайстера Андреаса фон Кройтцена в 1632 году. Рядом, возле католического костёла, стояло здание юрисдикции, в котором служил фон Кройтцен.

На южном конце Ландгофмайстер-штрассе с давних пор находится городской двор Лёбенихта с пожарной командой. Двор граничит с севера со зданием Восточно-прусского генерального управления сельским хозяйством (Генерал-Ландшафт). Под Генеральным ландшафтом следует понимать сельскохозяйственный институт (*в смысле — учреждение*), ставящей своей целью обеспечение своих членов несрочными ссудами под умеренные проценты. Возврат ссуд осуществляется в форме амортизации (*погашения*) под низкую процентную ставку и постепенно в течение определённого ряда лет. Мысль о подобной ассоциации появилась у Фридриха Великого, и с полезными результатами применена им в Силезии, Бранденбурге и Померании. Прежде всего, в эксперименте участвовали земледельцы-дворяне.

В 1780 году дворянство Восточной Пруссии обратилось к королю с просьбой о создании подобного кредитного общества, но ответа не получило. В следующем году дворяне вновь обратились к королю, но получили отрицательный ответ. Фридрих Великий никак не мог простить жителям Восточной Пруссии

того, что они во время Семилетней войны подписали акт на подданство русской императрице, нарушив тем самым клятву своему королю. Наследник Фридриха Великого, король Фридрих Вильгельм II был более благосклонен к Восточной Пруссии и 16 февраля 1788 года подписал «кабинетс-ордер» на создание Ландшафтс-института, выдав на первичное обустройство 200 тыс. талеров из государственной казны. Позднее, в результате несчастливой войны 1806–1807 годов, появилась необходимость покрыть часть военных расходов членами Генерал-Ландшафта — путём выкупа военных векселей и закладных. Круг членов пришлось расширить за счёт приёма королевских государственных земель и лесов, а также землевладельцев неблагородного происхождения и даже владельцев крестьянских ферм, с минимальной стоимостью имущества от 1 500 марок.

Служебное помещение Генерального Ландшафта сначала находилось на купленном земельном участке фон Дирека на Ландгофмайстер-штрассе, 8–9. Потом в 1806 году был приобретён участок городского имения фон Валленрода на Ландгофмайстер-штрассе, 16–18. Управление осуществляла коллегия, во главе которой стоял генерал-ландшафтс-директор. Надзор за деятельностью управления осуществляло Королевское государственное правительство. Чиновник надзора назывался генерал-ландшафтс-президент. В ведении управления находилась Восточно-пруссская касса взаимопомощи, размещавшаяся в этом же здании. Филиал управления находился на Кнайпхофише Ланг-гассе, 17. На главном здании управления на Ландгофмайстер-штрассе, 16–18 имелась надпись: «февраль 1813» и помещён Железный крест в знак памяти о том, что здесь произошло знаменитое заседание прусских сословий (*все слои прусского общества*), подготовившее почву для освобождения страны от ярма Франции. (*Это здание не сохранилось. Оно стояло напротив сохранившегося здания бывшего сельскохозяйственного банка на улице Сергея Тюленина, 17–19, где размещаются службы Балтийского флота. Здание построено позднее, около 1899 года на месте разобранного старого здания управления на Ландгофмайстер-штрассе, 8–9. Разбываясь с номерами домов, надо знать, что в Кёнигсберге, в пределах оборонительного укрепления, сохранялась средневековая нумерация: номера шли по порядку от начала улицы, доходили до её конца и продолжались по порядку на другой стороне до начала улицы. За пределами оборонительного кольца была принята современная нумерация зданий по чётным цифрам на одной стороне и по нечётным цифрам по другой*).

Фридрих II Великий (правил в 1740–1786 годах) родился 24 января 1712 года в семье короля Фридриха Вильгельма I. Он провёл очень тяжёлое детство, так как его склонности и характер не нравились его практически, бережливому и домовитому отцу. Всё растущее недовольство между отцом и сыном принудило последнего бежать, но неудачно. Вzbешённый отец решил наказать его как изменника, и заточил в крепость Кюстрин. Это сломило упорство сына. По приказанию отца он начинает очень ревностно работать в правительственных советах: военном и доменов, особенно на территории, относящейся к крепости Кюстрин. Он точно изучил обязанности правителя, чем и достиг согласия и мира с отцом. После этого отношения сына и отца с 1733 года стали безоблачными. В овладении Шлезвигом, на который Бранденбургская династия давно имела претензии, и в других войнах (1740–1742, 1744–1745, 1756–1763), особенно в Семилетнюю войну, Фридрих II проявил свои недюжинные способности, победив армии Австрии, Франции, России и Швеции. После битвы при Гросс Егерсдорфе 30 августа 1757 года, когда оставленная для защиты Пруссии армия маршала фон Левальда была разбита превосходящими силами русских, страна была оккупирована на целых четыре года (1758–1762). То, что Восточная Пруссия и особенно Кёнигсберг без всякого сопротивления признали российское подданство, Фридрих II пережил крайне тяжело. Он решил никогда более не ступать на земли Восточной Пруссии.

Большое значение для развития прусского государства имело приобретение части Западной Пруссии (кроме Данцига и Торна), Эрмланды, а также подписание дистрикта о первом разделе Польши в 1772 году. Овладение новыми районами сделало возможным наладить контакты между Восточной Пруссией и глубинными провинциями всего государства, дало мощный толчок торговле и средствам сообщения.

Фридрих Великий, благодаря своим победам, стал одним из могучих государственных деятелей Европы и вызывал к себе большое уважение, высоко поднимая культуру и экономику своего государства. Его глубоко уважал народ. Он также известен тем, что в 1785 году создал, при главенстве Пруссии, союз германских князей против претензий Австрии. Фридрих Великий умер 17 августа 1786 года.

Его племянник и наследник Фридрих Вильгельм II (правил в 1786–1797 года) был

жизнерадостным и одарённым правителем. Но его работоспособность оказалась слабой, благодаря постоянному поиску развлечений и стремлению к пышному образу жизни. При нём произошли второй и третий разделы Польши (в 1783 и 1795 годах), что значительно увеличило размер Пруссии. Возникли (административные) новые провинции: Южная Пруссия, Восточная Пруссия и Новая Силезия, то есть широкий пояс территории от Силезии до реки Мемель. Появился сильный внутренний массив для торговли между провинциями Восточной и Западной Пруссией. Фридрих Вильгельм II принял участие, в союзе с Австрией и другими странами, в борьбе с французской революцией. Он принял участие в заключении союза в Базеле в 1795 году, хотя здесь ему не всё удалось сделать. Фридрих Вильгельм II скончался 16 ноября 1797 года.

(Как видно из описания, территория Ангера представляла собой довольно узкую полосу, простиравшуюся от Кёниг-штрассе до Прегеля. Ширина полосы на западе ограничивалась бывшей улицей Миттель-Ангер и восточной частью улицы Ландгофмайстер-штрассе).

Закхайм

Бывшая деревня Закхайм — самая старая слобода, возникшая вскоре после возведения Кёнигсберга. Сохранившиеся акты о предоставлении прав относятся к 1326 году. На щите её герба изображён Божий агнец с красным крестовым знаменем. На судейской печати имелась надпись о даровании привилегий, где латинские буквы «F. H.» — означают слово «Freiheit» — слобода («Sigil des Erbor Gericht Firstlicher F. H. Sackheim»). Между флагом — латинские буквы «K» и «B» и цифры «7.8.». Буквы означают сокращение слова «Кёнигсберг», а цифры — предположительно, год утверждения печати: 1578-й. *(Название «Закхайм», вероятно, пришло из прусского языка, где оно могло означать: «Деревня на пнях», то есть посёлок, поставленный на вырубленном лесу).*

В первое время Закхайм не представлял единой территории. Часть его относилась к юрисдикции администрации замка: это места, где находился княжеский Дровяной сад (Хольц-гартен) с Хольц-каммерай и Хольц-штрайберай (*дровяные казначейство и канцелярия*), и где с начала XVIII века стоял Королевский сиротский дом. Другая часть с госпиталем относилась к Лёбенихту. Эта часть Закхайма часто страдала от огня, особенно при пожарах 1539, 1575 и 1764 годов. Архитектура здешних

домов, по большей части, даже сейчас скромна и провинциальна. *(Здесь идёт речь о самом старом районе Закхайма, ограниченном современными Московским проспектом, Литовским валом, Преголей и улицей Черепичной, по которой тогда протекал ручей из пруда от Закхаймских ворот).*

Главная улица — Закхаймер-Рехте-штрассе (*сейчас часть Московского проспекта от улицы Сергея Тюленина до Закхаймских ворот*) — раньше называлась Брайте-гассе (*Широкий переулок*) и тянулась позади Закхаймских ворот и Штегена. Эта улица давала возможность перехода из Закхайма в Лёбенихт и в другие близкие части Кёнигсберга. Теперь там, где стоит католический костёл, улица Рехте-штрассе (*Прямая улица*) называется Католише Кирхен-штрассе (*улица Католической церкви*). Здесь улица разделяется на Рехте-гассе у Закхаймских ворот и на Хинтер-гассе (*сейчас набережная адмирала Трибуца*), имевший окончание близ Литауэр Баум (*Литовское дерево*). Рехте-гассе, в свою очередь возле Аррестхаус-плаца (площадь Арестантского дома): направо идёт Миттель-гассе (*Средний переулок*), который потом опять соединяется с Рехте-гассе; а вторая ветвь направляется восточнее налево, образуя Бюлов-штрассе (*сейчас улица Стекольная*), которая до конца 1892 года называлась 1-й Валь-гассе. Параллельно Рихтен-гассе идёт улица, которая начинается от южного конца Ландгофмайстер-штрассе и Цигель-штрассе (*сейчас улица Кирпичная*) называется Закхаймер-кирхен-гассе (*переулок Закхаймской церкви, сейчас западное продолжение улицы 1812-го года*), и далее к валам Йорк-штрассе (*сейчас улица 1812-го года*), которые до 1892 года назывались Альте Райзен-бан и 2-й Валь-гассе. Все эти улицы, большей частью, узкие и короткие. Среди поперечных улиц можно найти Кольв-штрассе (*сейчас улица Грига от Московского проспекта до Преголи*), названную по имени строителя. Все переулки связывает Ланг-гассе. *(Это довольно запутанное для современного читателя хитросплетение улиц и переулков сейчас трудно себе представить зрительно, ввиду весьма значительной перепланировки района и застройки его новыми современными зданиями. Поэтому для более детальной проработки сетки здешних улиц, следует обратиться к городским картам и к пояснительной литературе).*

На границе между Ангером и Закхаймом стоит католический костёл, который по своему стилю напоминает знаменитый собор Святого Петра в Риме. Костёл в Кёнигсберге посвящён Иоанну Крестителю. После церковной Реформации 1525 года все церкви в Кёнигсберге стали евангелическими. Но так как герцогство Пруссия оставалось в ленной зависимости от католической Польши, то местные католики

обратились с просьбой построить хотя бы один костёл. Тогда в 1611 году курфюрст Иоанн Сигизмунд Бранденбургский, зять и наследник последнего прусского герцога Альбрехта Фридриха, решил узнать у польского короля: может ли быть послабление для Пруссии в случае смерти его тестя. Ему сообщили решение польского сейма, что, среди прочих послаблений, он может построить в Кёнигсберге католический костёл и даже выделили для польского священника содержание в размере 1 тыс. польских гульденов в год. *(Ситуация с престолонаследием в Пруссии едва не зашла в тупик, поскольку у больного герцога Альбрехта Фридриха не было детей мужского пола. Согласно ранее подписанным соглашениям, в этом случае Пруссия должна была лишиться государственной самостоятельности и стать польской провинцией. Однако курфюрсту Иоанну Фридриху удалось в 1605 году получить грамоту на управление Пруссией и титул герцога, но без права передачи наследнику. После его смерти, сыну Иоанну Сигизмунду тоже удалось получить опекунство, а после смерти герцога, в результате сложных дипломатических переговоров, — право на наследственное управление Пруссией в составе польского королевства).*

Среди жителей Кёнигсберга провели опрос по поводу строительства костёла, и это сначала вызвало резкий протест. Но, в конце концов, конфликт удалось уладить в 1612 году с помощью курфюрста, который специально приехал в Кёнигсберг. Была создана комиссия и дело закончилось мирно. 22 мая 1612 года торжественно заложили фундамент, в 1614 году началось строительство, закончившееся в 1614 году. Чтобы не вызывать недовольство протестантов, костёл построили без башни. Пожар 1764 года разрушил его до основания, он был построен заново с куполообразной башней и освящен 27 апреля 1777 года.

В 1870 году среди католиков произошёл раскол по поводу буллы о непогрешимости Римского папы. Противники догмы о непогрешимости Папы (старокатолики) в 1876 году отошли от Римской церкви. Прусское правительство стало первым, кто признал движение старокатоликов, отношения между двумя ветвями католиков постепенно сгладились и костёл в Закхайме в 1889 году открыли для приверженцев Римской церкви. Старокатолики получили возможность проводить богослужения в Госпитальной церкви Лёбенихта.

В 1890–1894 годах костёл отремонтировали и сейчас он является образцом великолепной архитектуры. Своды выполнены в стиле барокко, главный неф значительно выше двух боковых нефов, которые отделены друг от друга двумя рядами колонн. Главным украшением

костёла является алтарная картина, написанная Иттенбахом в 1846 году и изображающая Христа, распятого на кресте. Четырнадцать картин со Страстями Христовыми украшают стены церкви и потолок. Окна украшены изображениями 12 апостолов. В храме имеются и другие картины с изображением святых и апостолов, а на внешней западной стороне над входом помещены фигуры четырех евангелистов, выполненные из песчаника. Длина костёла 45,5 метров, ширина 27, высота 29. *(По современной ориентации местонахождением разрушенного костёла можно назвать административное здание на Московском проспекте, в котором разместилось Статистическое управление).*

Северную границу четырехугольной площади — Католишен-Кирхен-плац (бывшее старое церковное кладбище) — составляют дома, принадлежащие костёлу. Среди них — 6-классная элементарная школа для детей-католиков, построенная, очевидно, в 1616 году одновременно с костёлом. Для строительства второго школьного здания приобретено два земельных участка в Хаберберге. В 1813 году католическая община купила землю для кладбища перед Королевскими воротами.

Старейшая евангелистская кирха Закхайма находилась на нынешней Аррестхаус-плац, она называлась Литовской или Елизаветинской (Элизабет-кирха). Число живущих литовцев в Кёнигсберге невелико, но надо учитывать ежегодно приходящие сюда суда и плоты из Литвы и в этом смысле, число литовцев более значительно. Герцог Альбрехт в 1526 году разрешил иметь в Кёнигсберге литовского проповедника. Проповеди для литовцев велись в Штайндамской церкви попеременно с проповедями для поляков. В 1603 году маленькой литовской общине предоставили, построенную ещё при ордене, церковь, посвящённую святой Елизавете. В 1807 году здание этой церкви перестроили под арестантский дом для военнопленных. Немногие оставшиеся в Кёнигсберге литовцы стали ходить на богослужение в Госпитальную церковь. Ныне арестантский дом стал служебным помещением окружного командования. Около Елизаветинской церкви ранее находился монастырь святой Елизаветы, распущенный после церковной Реформации 1525 года. Здание монастыря подарили госпиталю Лёбенихта. Долгое время здесь же находилось прицерковное кладбище Литовской церкви и Лёбенихтского госпиталя. *(Аррестхаус-плац находилась восточнее второго эстакадного моста на Московском проспекте, во дворе дома № 78).*

Богослужение в Литовской церкви вначале велось только на литовском языке. Но, по

мере застройки и роста немецкого населения в Закхайме, возникла необходимость проповедей и на немецком. В качестве проповедника был призван Георг Нойшиллинг из Данцига. Вскоре стали возникать трения между немецкими и литовскими прихожанами. Тогда немецкая община обратилась к курфюрсту Георгу Вильгельму с просьбой о строительстве собственной церкви и 25 мая 1640 года получила разрешение построить свою церковь на том месте, где ныне стоит Закхаймская кирха. Но теперь чинить препятствия стали католики, так как расстояние между костёлом и новой протестантской кирхой было совсем невелико, и песнопения якобы могли мешать достичь благоговения. Такая причина не могла быть принята серьёзно, тем не менее, строительство прервали и возобновили только восемь лет спустя, закончив 31 августа 1648 года. Первая проповедь в новой кирхе прочитана пастором Нойшиллингом в этот день, в церковный праздник 12-го воскресенья после Троицы. Поэт Симон Дах сочинил к этому церковному празднику торжественный благодарственный гимн с песнопениями. В 1764 году кирха сгорела и вновь освящена 22 января 1769 года.

Стены сегодняшней Закхаймской кирхи частично сохранили участки старинной кладки. На церковной башне установлен флажок-флюгер с гербом Закхайма: ягнёнок с крестовым стягом. Внутреннее пространство в кирхе трехнефное. Деревянный свод среднего нефа имеет высоту 12,5 метров. Он опирается на два ряда ионических колонны, отделяющих его от боковых нефов, имеющих высоту 9 метров. Прекрасным украшением кирхи является алтарная картина профессора Хайдека, написанная в 1878 году и изображающая приглашающего Иисуса Христа. В 1813 году около Королевских ворот заложено новое приходское кладбище. *(По современной ориентации Закхаймская кирха находилась на Московском проспекте, восточнее здания Статистического управления, под трамвайным съездом с эстакады).*

Недалеко от Закхаймской кирхи, на Йоркштрассе, 65 расположено новое большое здание гарнизонного лазарета *(сейчас инфекционная больница на улице Фрунзе).*

Если мы пройдем в восточном направлении до конца улицы Бюлов-штрассе, то окажемся на Литауер-Валь-штрассе *(Литовский вал)*. Этот вал начинается у Россгартенских ворот и доходит до берега Прегеля. Там, где Прегель переходит в городскую черту, находится Литауэр Баум. Там, где Рехте-штрассе соединяется с Литовским валом, расположены Закхаймские ворота, от которых раньше начиналась старинная сельская дорога на восток.

Внутренняя часть ворот украшена бюстами генералов Йорка и Бюлова, выполненными из известняка скульптором Штюмермером.

Ганс Давид Людвиг фон Йорк родился 26 сентября 1759 года. В 1812 году он командовал прусским армейским Королевским корпусом, который Пруссия предоставила для войны с Россией. Но после отступления Наполеона из горящей Москвы, генерал Йорк 30 декабря 1812 года заключил с русским генералом Дибичем на мельнице в Тауроггене договор о нейтралитете. Этот договор мы считаем началом решительной борьбы Пруссии с французами. Под приветственные крики кёнигсбержцев генерал Йорк провёл в январе 1813 года через Закхаймские ворота свои войска. Вскоре началась его плодотворная деятельность на посту генерал-губернатора Пруссии по созданию народного ополчения. В качестве командующего корпусом, под началом Блюхера генерал Йорк несколько раз отличился в боях, особенно у Баутцена 20–21 мая 1813 года, у Нартенбурга-на-Эльбе 3 октября 1813 года, у Мекерна 16 октября 1813 года, у Лиона 9 марта 1814 года, у Парижа 30 марта 1814 года. 3 июня 1814 года генералу Йорку присвоено почётное звание граф Йорк фон Вартенбург. Он скончался в 1821 году.

Фридрих Вильгельм фон Бюлов родился 16 февраля 1755 года в Фалькенберге возле Альтмарка. В 1811 году находился в должности губернатора Восточной и Западной Пруссии. Был участником удачного сражения против французов у Мекерна 5 апреля 1813 года, одержал победу при Гросс Беекене 23 августа 1813 года и под Денневитцем 6 сентября 1813 года. В битве под Лейпцигом Бюлов бросил на французов народное ополчение. Он принял участие в победных битвах при Лионе 9 марта 1814 года и у Парижа 30 марта 1814 года. Ему присвоено почётное звание: граф Бюлов фон Денневитц. В знак признания заслуг, ему пожалованы имения в Нойхаузене *(сейчас город Гурьевск)* и в Грюнхофе *(сейчас пос. Роцино Зеленоградского района)*. Генерал Бюлов принимал участие в походе 1815 года. После заключения мира с Францией находился на командном посту в Кёнигсберге. Здесь он скончался 25 февраля 1816 года и похоронен в имении Грюнхоф.

В непосредственной близости от Закхаймских ворот находится Королевский дом сирот, украшенный красивой башенкой. Это заведение основано 18 января 1701 года королём

Фридрихом I в день его коронации. Строительство завершено в 1703 году. 18 января 1705 года состоялась первая проповедь в домово́й церкви, которая просуществовала до 1809 года. Согласно хроникам приюта, сюда принимали 24 сироты или полусироты, среди них 12 детей реформатского вероисповедания и 12 — лютеранского. Все мальчики должны быть не младше 8 лет. Для материальной поддержки этого сиротского дома король утвердил такой порядок: рыцари *(кавалеры)* только что утверждённого ордена Чёрного Орла перед вступлением в рыцарство жертвовали по 50 дукатов. Из своей собственной шкатулки король ежегодно жертвовал 100 дукатов. Его бережливый последователь Фридрих Вильгельм I нашёл, что фонд сиротского дома слишком велик и отменил ритуал пожертвований рыцарства, увеличив одновременно число питомцев на шесть мест для благородных детей. Король Фридрих Вильгельм IV восстановил порядок взноса на содержание сиротского дома от рыцарей ордена Чёрного Орла, определив сумму пожертвования в 450 дукатов ежегодно. Сам король отдавал дому ежегодно 50 дукатов. 17 января 1855 года утверждена новая смета на содержание сиротского дома, где сумма была значительно увеличена. Теперь при доме находились на содержании два проповедника — реформат и лютеранин, которые проводили богослужение в приютской кирхе, присматривали за питомцами и обучали их. Эта была первая в Пруссии попытка примирить две ветви евангелистов, которые до этого находились в страшной вражде.

Школа, связанная с приютским домом, до 1809 года готовила детей для поступления в университет. Потом её преобразовали в элементарную *(начальную)* школу. Школа имела семинар, где готовили учителей народных школ. Это был первый подобный институт в нашей провинции. Он готовил учителей из числа одарённых учеников. В 1870 году этот учительский семинар перенесли в пос. Вальдау *(сейчас пос. Низовье)*, а школа в 1877 году перешла в разряд прогимназий. С Пасхи 1894 года школа снова стала элементарной.

К сиротскому дому примыкает провинциальный дом слепых и глухих детей, основанный в 1825 году и находящейся на Вайзенхаус-плац, 3 *(площадь Сиротского дома)*. Через несколько домов, чуть в стороне от улицы, находится дом для престарелых на Вайзенхаус-плац, 76. Этот дом основан в 1884 году на пожертвования. В нём содержатся старые, больные, беспомощные, одинокие люди. По данным 1893–1894 годов таковых в доме было 112 человек. *(По современной ориентации Коро-*

левский сиротский дом находился на углу Литовского вала и Московского проспекта. В значительном перестроенном виде это здание сохранилось, в нём размещаются разные организации. С западной стороны к нему примыкает здание бывшей школы).

Литовский вал в южной части смыкается с Закхаймер Хинтер-гассе *(сейчас улица Лесопильная)*. Здесь Литовский вал и улица носят сельский почти деревенский вид. Пройдя несколько домов от Литовского вала, мы увидим городской дом сирот (№ 64), в котором в настоящее время воспитываются и обучаются 32 мальчика-евангелиста. Этот дом сирот преобразовался из существовавшего здесь ранее Пауперхауса *(Дом бедняков)*. Подобные дома имели все три города Кёнигсберга. Наиболее одарённые дети-сироты получали возможность продолжать учёбу в университете. Городские сиротские дома имели также тесные связи с городскими школами. Старейший дом сирот основан в Кнайпхофе в 1580 году, за ним последовали сиротский дом в Лёбенихте в 1615 году и в Альтштадте в 1631 году. Каждый из домов воспитывал по 16–30 мальчиков, которые обеспечивались жилищем, уходом и одеждой. Однако фонд их содержания был крайне скуден: Кнайпхофский дом получал в год 9 145 талеров. Лёбенихтский — 19 467 талеров, Альтштадтский 9 246 талеров. При этом мальчики-воспитанники должны были делать, по возможности, разную чёрную работу. Они пели в церковных хорах, ходили по праздникам по домам с пением псалмов, принимали милостыню и подарки. Они могли работать за плату по дому, сопровождать покойников на кладбища (особенно во время чумы). Со временем эти обязанности постепенно отпадали, но одновременно сокращались и доходы, поэтому количество воспитанников уменьшалось. Но средств всё равно не хватало и к 1803 году сиротские дома Альтштадта и Кнайпхофа оказались на грани закрытия. Поэтому они объединились с более обеспеченным сиротским домом Лёбенихта. Заведение получило название Хоршулерининститут *(Институт Учениц хора)*. В 1833 году для сиротского дома построили новое здание и прикупили прилегающий участок земли. *(Нужно думать, что городской сиротский дом находился на том месте, где в 1928 году построили корпуса новой больницы. Ныне это место находится на углу улиц Лесопильной и Черетичной).*

В западном конце Закхаймер Хинтер-гассе, напротив Аррестхаус-плац находится Арменхаус *(дом бедняков)*, в который поступают только престарелые женщины, получающие здесь крышу над головой и небольшое денежное

обеспечение. Этот дом основан коммерческим советником Фаренхайдом, известным негоциантом и меценатом. В 1771 году он основал свой приют в Хинтер-Россгартен в помещении, ныне принадлежащем городской больнице. В 1830 году приют переехал в здание, где и находится поныне. В 1893–1894 годах здесь содержались 119 старушек. *(Фридрих Рейнхольд Фаренхайд (1703–1781) и его сын Иоанн Фридрих Фаренхайд (1747–1834) жертвовали значительные суммы на благотворительность. До сих пор стоит здание Фаренхайд-приюта на улице 9 Апреля, в котором сейчас разместился банк).*

(Территория Заххайма в современном Калининграде занимает пространство ограниченное улицами Сергея Тюленина, Фрунзе, Литовским валом и Преголей).

4. КНАЙПХОФ

Кнайпхоф — самый молодой из трёх городов Кёнигсберга. Он был объявлен городом в 1327 году в день Пальмзоннтаг *(Пальмовое, в православии — Вербное, воскресенье 6 апреля 1327 года)* верховным магистром Тевтонского ордена Вернером фон Орзельном. К этому времени, с 1324 года, там уже началась застройка возле нынешнего Ланг-гассе.

Остров, на котором расположился город, назывался Вердер или Фогтс-вердер *(Вердер — островок, фогт — должность во времена Тевтонского ордена)*. Поскольку фогт Тевтонского ордена осуществлял надзор за здешними лугами, то в грамоте об основании города поселение называлось Книпаб. Название означало, вероятно, само расположение города, отделённого от остальных городов рукавами Прегеля. Объяснение, что слово Кнайпхоф является сокращённым от Книпроде-хоф — в честь верховного магистра Винриха фон Книпроде, должно быть отброшено, так как название Кнайпхоф было в ходу ещё до начала его правления. В более поздних документах город некоторое время назывался Прегельмюнде *(Устье Прегеля)*. *(По другой версии, название Кнайпхоф произошло от прусского слова «книепе» — «водянистая, болотистая почва». Попытка произвести название города от немецких значений «Пивное подворье» не является обоснованной. Название Кнайпхоф, видимо, появилось около 1477 года).*

Герб Кнайпхофа. Два стоящих по сторонам медведя держат щит, на зелёном поле которого из воды поднимается рука в синем рукаве, держащая корону. По обе стороны от руки находятся два охотничьих рога. Корона символизирует короля Отакара Богемского, предполагаемого основателя Кёнигсберга. Оба рога

означают охоту на бобров, выдр и пернатую дичь, водившихся в этих местах в большом количестве.

Общий вид города Кнайпхофа представляет собой нерегулярный четырёхугольник. Главная и старейшая улица сейчас называется Кнайпхофише Ланг-гассе *(Длинный переулочек, сейчас под первым эстакадным мостом)*. Параллельно к ней идут Хоф-гассе *(Дворовый переулочек)*, Кёттель-гассе *(Потрошковый, или Скотобойный, переулочек)*, Шёнбергер-гассе *(по имени бургомистра Христина Шёнбергера, имевшего здесь свои дома)*, Кляйне Дом-плац *(Малая Домская площадь)* и два незначительных переулочка. *(К последним авторы книги относят Иоанн-Якобиштрассе и Рупп-штрассе, названные в честь врача и политика И. Якоби (1805–1877) и проповедника «Свободной общины» Юлиуса Руппа (1809–1884)).*

Три поперечные улицы Кнайпхофа: Фляйшбенкен-штрассе *(Мясницкая улица)*, Бродбенкен-штрассе *(видимо, устаревшее от «Бротбенкен»)*, Хлебная улица) и Магистер-штрассе *(Магистерская улица)* соединяются вместе в восточной части острова, там, где находится квартал Кафедрального собора. Кроме того, между мостами Шмиде-брюкке и Хёниг-брюкке протягивается Уфер или Кай *(Набережная)*. *(В книге не названы: на севере Коль-маркт — Капустный рынок, на западе Кай — Набережная, на юге Юнкер-гартен — Юнкерские сады и Прегель-штрассе, потом Ам блауен Турм — К Синей башне, а также Гросс Дом-плац — Большая Домская площадь перед Кафедральным собором).*

В давние времена Кнайпхоф был защищён стенами и сторожевыми башнями. Башни возле ворот и мостов защищали проходы в город. Таких пешеходных ворот имелось пять: Кремер-тор *(Лавочные ворота)*, Ланг-гассен- или Грюне-тор *(Зелёные ворота)*, Кёттель или Киттель-тор *(Потрошковые, или Скотобойные, ворота)*, Шмиде-тор *(Кузнечные ворота)*, Хёниг-тор, или Кирхен-тор, или Тум-тор *(Медовые, или Церковные, ворота)*.

Лавочные ворота, расположенные в северной части Ланг-гассе, были украшены скульптурой сапожного мастера Ганса фон Загана (см. Хаберберг) и картиной битвы при Руде. Ворота находились в ведении Альтштадта и снесены в 1752 году.

На южном конце Ланг-гассе стояли Зелёные, или Ланг-гассовские, ворота, названные по своей окраске. В 1592 году ворота украсились высокой статной башней. Они неоднократно ремонтировались и простояли до 1864 года. Башня служила жильём для городских музыкантов. Отсюда они ежедневно извещали несколькими мелодиями о начале и конце работы биржи. По большим праздникам

музыканты исполняли торжественные песни. При пожарах они трубили тревогу. На Рождество музыканты проходили со своими подмастерьями по городу, собирая с горожан небольшие денежные подарки — обычай существует и в наше время.

Пройдя через Зелёный, или Ланг-гассенский, мост, мы попадём в Фордере Форштадт *(южный пригород Кнайпхофа)*. Здесь в 1329 году альтштадтцы учредили госпиталь Святого Георга, для связи с которым, вероятно, и был построен Зелёный мост.

Кёттель- или Киттель-тор на южном конце Кёттель-штрассе снесены в 1866 году. Через Потрошковый мост из Кнайпхофа можно было попасть на нынешнюю улицу Бёрзен-штрассе *(Биржевая улица)*. Когда Тевтонский орден в 1339 году предоставил Кнайпхофу право заложить на территории Фордере Форштадта собственную Ластадию, эта часть Кнайпхофа стала быстро застраиваться. Поэтому вскоре потребовался второй мост, который построили в 1377 году. Именно в этом году, как свидетельствует документ, были даны привилегии, находившейся по другую сторону моста скотобойне — Кёттель-хоф или Шляхт-хоф. Нижнесаксонское слово «кёттель» означает «кишки» (нем. «гедерме»). В прежние времена мясников называли «коттлер» или «кеттлер». Деревянный мост снесли в 1885 году, заменив его на железный.

Кузнечные ворота в конце Шёнбергерштрассе снесены в 1736 году. Кузнечный мост построили в 1376 году на средства Альтштадта и Кнайпхофа. Через него попадали на находившийся поблизости Медовый, или Церковный, мост для прохода на остров Ломзе. *(Постройка Кузнечного моста связана с тем, что проход жителей Альтштадта на остров Ломзе через Дровяной мост, принадлежавший Лёбенихту, был раньше сопряжён с некоторыми трудностями).*

Пятые ворота — Хёниг-тор — имели раньше много названий: Хон-тор, Кирхен-тор, Тум-тор. Эти ворота прикрывали город с востока и разобраны в 1787 году. Находящийся здесь мост Хёниг-брюкке построен в 1542 году. Он стал самым молодым из мостов Кёнигсберга. Его постройка связана со спорами, возникшими между Альтштадтом и Кнайпхофом по поводу лугов, находившихся к востоку от Кнайпхофа *(на острове Ломзе)*. Строительство Дровяного и Высокого мостов, насыпка грунта на Вайден-дамм осуществлённые Альтштадтом, вызвали опасения у жителей Кнайпхофа, так как торговые пути на юг для торговли с Натангией, проходившие через кнайпхофские мосты, теперь пошли прямо в Альтштадт, минуя Кнайпхоф *(то есть Кнайпхоф лишился по-*

шлинных сборов за провоз товаров через свои мосты). Власти Кнайпхофа обратились к герцогу Альбрехту с просьбой о разрешении построить мост на остров Ломзе. Герцог дал согласие на строительство моста при условии, что Кнайпхоф должен будет обеспечить строительство основанной герцогом Высшей школы, на что был выдан партикуляр: что именно должны отдать кнайпхофцы — несколько деревень, деньги, более 100 возов камня и кирпича. Следовательно, изначальное название моста «Хон» *(по-немецки: насмешка)* несёт смысл издевательства жителей Кнайпхофа над жителями Альтштадта. Позднее народный язык переделал название моста на «Хёниг» *(по-немецки: мёд)*, и появилась легенда, что, якобы, бурграф *(Безенроде)* за то, чтобы получить согласие на установку возле моста небольшой лавки, подкупил жителей Кнайпхофа двумя тоннами мёда. *(Другая версия говорит о попытке закладки бурграфом пивоварни. Наиболее распространённое мнение говорит о том, что возле моста пасечники торговали мёдом с лугов острова Ломзе)*. Жители Альтштадта стали обзывать жителей Кнайпхофа «мёдолизмами».

Кроме упомянутых воротных башен, крепостные укрепления Кнайпхофа имели и другие башни. Из них точно известно расположение трёх. Первая башня стояла на юго-западе Кнайпхофа на набережной, там, где ныне находится большая переправа через Прегель. Вторая башня была в конце Малой Домской площади рядом с Общинным садом. Она носила название Блауе турм — Синяя башня — в связи с её окраской, по аналогии с Зелёной башней Зелёных ворот. В поздние времена Синяя башня служила тюрьмой и, по народным сказаниям, получила название от созвучия со словом «церблауен» *(жестокое избивание)*, которые применяли к заключённым. Её снесли в 1735 году. Третья башня стоит поныне на юго-восточном углу острова, недалеко от Медового моста. Она называлась раньше Пульвертурм *(Пороховая башня)*. После сноса Синей башни, она сохранила в народных устах её название. В 1879 году высокую шатровую крышу этой Синей башни уменьшили, и теперь она имеет некрасивый ящикообразный вид. *(Немецкое слово «блау» — означает как синий, так и голубой цвета; слово «блауе» переводится как «синева». Иногда название переводят на русский язык как Голубая башня, что не совсем точно).*

Благодаря выгодному расположению между рукавами Прегеля, Кнайпхоф быстро становится преуспевающим городом. Если Альтштадт носил определённый отпечаток благодаря тесным связям с замком, а Лёбенихт славился полями и лугами, то в Кнайпхофе

процветали ремёсла и торговля. В Кнайпхофе стояли дома самых знатных и богатых семейств Кёнигсберга. Особенности четырёх частей Кёнигсберга подмечены в небольшом стихотворении:

Im Kneiphof die Pracht,
In der Altstadt die Macht,
Im Loebenicht der Acker,
Auf dem Sackheim der Racker

*В Кнайпхофе пышность,
В Альтштадте сила,
В Лёбенихте пашни,
В Закхайме пахарь.*

Пройдя по Медовому мосту в Кнайпхоф и далее по Дом-штрассе, мы увидим справа в нескольких шагах от себя Пауперхаус-плац (*площадь Дома бедняков*). На этой площади находится городской Дом бедняков, основанный в 1580 году. В 1803 году он объединился с подобным домом Лёбенихта. На западе площади стоит здание городской Высшей школы для девочек. Ещё в начале XIX века стали обращать внимание на воспитание женщин и основывать высшие женские школы. План сооружения таких воспитательных заведений составлен в Берлине группой влиятельных людей, объединившихся в 1810 году в союз в знак уважения к королеве Луизе. Директором женской школы Кнайпхофа стал супер-интендант доктор Вайсс. Школа основана 4 ноября 1811 года. Сначала она арендовала помещение на Бродбенкен-штрассе, 23, позже на Гезекус-плац, а в 1867 году переехала в здание Кнайпхофской гимназии, которая отсюда выехала. Это новое здание построено в 1827 году на месте бывшего монастыря, здание которого использовалось под школу и рухнуло во время каникул на Троицу в 1825 году. (*Здание школы было пристроено к юго-восточной части Кафедрального собора, где сейчас находится площадка с памятником Юлиусу Руппу*).

Непосредственно возле женской школы возвышается массивное здание Кафедрального собора. Верховный магистр Тевтонского ордена Людвиг фон Брауншвейг разрешил строительство собора, переведённого из Альтштадта в Кнайпхоф, 13 сентября 1333 года. Этот день считается днём основания кёнигсбергского Кафедрального собора. В нём нашли упокоение верховный магистр Людвиг фон Брауншвейг и епископ Замланда Иоанн, которые благословили начало строительства. Новая церковь была посвящена Деве Марии и святому Адальберту — апостолу Пруссии. Примерно через два столетия, 27 сентября 1523 года,

в Соборе прочитал проповедь первый лютеранский пастор Иоанн Брисман. Последняя католическая процессия прошла от собора по улицам города в 1519 году. В 1528 году герцог Альбрехт передал церковь жителям Кнайпхофа. После создания университета собор стал университетской церковью.

Собор, построенный из кирпича, хотя архитектурно малопривлекателен, но, благодаря своей исторической роли и массивным размерам, стал выдающейся достопримечательностью Кёнигсберга. По первоначальным планам, собор должен был иметь на западной стороне две башни. Но после пожара 1544 года, только одна дошла до наших дней в восстановленном в 1553 году виде.

Хотя собор построен не в едином стиле, но в форме оконных арок и сводчатых потолков господствует готический стиль. Высота собора от основания до шпиля — 57 метров, высота с крышей — 30 метров, длина — 88,5 метров, ширина — 29 метров. Примерно в середине крыши, как раз над тем местом, где находится алтарь, поставлена маленькая башенка, называемая «меттентюрмхен» (*башенка мессы*). Во времена католицизма там висел небольшой колокол, который возвещал начало ранней мессы (*всенощная, заутреня*). Главный вход в собор расположен на западе, на севере и на юге находятся побочные входы.

Внутри собор разделяется на три части: собственно церковь, хор и княжеская усыпальница. Церковная часть собора состоит из среднего нефа высотой до потолка 17 метров и двух боковых нефов, которые наполовину уже и на два метра ниже среднего нефа. Боковые нефы отделены от среднего шестью колоннами каждый. В северном боковом нефе находится крестильня, где помещена древняя восьмиугольная гранитная купель. Купель пожертвована членом ратуши Петером Резекирхом. Над купелью свисает с потолка деревянный купол в форме колокола, украшенный разными фигурами. В северной части среднего нефа находится кафедра, сделанная в 1589 году из голландского песчаника на деньги бюргера Сигизмунда Шаррфа. Восточную часть церкви замыкает алтарь, созданный на добровольные пожертвования гражданами Кнайпхофа в 1591 году. Над верхней частью алтаря возвышается почти до потолка большое вырезанное из дерева распятие. На колонне слева от алтаря помещена картина знаменитого виттенбергского живописца Лукаса Кранаха, изображающая Мадонну. Орган изготовлен в 1888 году кёнигсбергским мастером Терлецки. Это один из самых больших и красивейших органов в Германии.

Хоры отделены от церкви стеклянной стеной, доходящей до потолка. Длина хоров 35 метров, ширина до 10 метров, высота до 15 метров. Изначально здесь проходила служба для каноников собора и поставлена резная дубовая скамья; она и сейчас стоит на своём старом месте. Скамья со времён Реформации используется как подставка для гробов. Среди украшающих стены эпитафий, частью изготовленных из дерева, частью из мрамора или из другого ценного камня, следует выделить находящиеся у южной стороны эпитафии верховному магистру Лютеру фон Брауншвейгу, ландгофмайстеру Иоанну Эрнсту фон Валленродту и пастору собора Иоанну Брисману, а у северной стороны — замландскому епископу Георгу фон Полентцу.

На южной стороне помещены также бюсты верховного магистра Тевтонского ордена Лютера фон Брауншвейга (*умер в 1335 году*) и пастора Иоанна Брисмана, а на северной стороне — бюст епископа Замланда Георга фон Полентца.

Георг фон Полентц родился в 1477 или 1478 году в Саксонии и поначалу не был предназначен к духовной карьере. В 1511 году он, вместе с другом маркграфом Альбрехтом фон Бранденбургом, вступил в Тевтонский орден. В 1516 году он становится хаус-комтуром (*управляющим*) Кёнигсбергского замка. В 1519 году выбран епископом Замланда. В 1525 году он, одним из первых среди епископов, перешёл на сторону лютеранского учения и стал проводить Реформацию в государстве Тевтонского ордена. Он передал свои владения — третью часть Замланда с замками Фишхаузен (*в настоящее время пос. Приморск*), Меденау (*сейчас пос. Логвино*), Повунден (*сейчас пос. Храброво*) и Лаптау (*сейчас пос. Муромское*) — в собственность герцога Альбрехта, а сам поселился в замке Бальга, где и скончался в 1550 году. Его прах перенесён в Кафедральный собор.

Иоанн Брисман стал первым евангелическим пастором в Кёнигсберге. Он родился в 1488 году в Котбусе, был монахом-францисканцем. Потом в Виттенберге перешёл на сторону лютеран и в 1523 году приехал в Пруссию. Здесь он находился до 1546 года в качестве пастора Кафедрального собора. Престарелый епископ Замланда призвал его стать «Президентом епископства Замланда». Он скончался в 1549 году. Третьим прусским евангелистом, по мнению Лютера, после Брисмана и Полиандера, стал Пауль Сператус.

Восточная часть хоров собора — усыпальница курфюрстов. В середине находится так называемая «тумба» — саркофаг из шведского песчаника. На крышке саркофага в натуральную величину изображены герцог Альбрехт и его первая супруга Доротея. На боковых поверхностях изображены их шестеро детей, из которых пережила родителей только дочь Анна София, которая позже стала супругой Иоанна Альбрехта Мекленбургского. Она изображена стоящей на западной стороне саркофага. Остальные пятеро детей, скончавшиеся во младенчестве, изображены лежащими с могильными венками. Под тумбой находится склеп. Он представляет собой три узких подвала, тянущиеся с востока на запад. Здесь размещаются гробы. Самый северный подвал замурован с 1809 года. В нём покоятся верховные магистры Тевтонского ордена, имевшие резиденцию в Кёнигсберге: Людвиг фон Эрлихсхаузен (*умер в 1467 году*), Генрих Ройс фон Плауэн (*умер в 1470 году*), Генрих Рессле фон Рихтенберг (*умер в 1477 году*), Мартин Трухссес фон Вецхаузен (*умер в 1489 году*) и Иоанн фон Тифен (*умер в 1497 году*). Только саксонский герцог Фридрих, который был предшественником маркграфа Альбрехта фон Бранденбургского в ряду верховных магистров Тевтонского ордена, здесь отсутствует: он скончался в Саксонии и похоронен в Мейсене.

Кроме курфюрстов и их семей, кроме герцога Альбрехта и его двух жён, здесь похоронен второй прусский герцог Альбрехт Фридрих, его супруга Мария Элеонора и их дочь Анна, умершая в 1625 году в Берлине и выразившая желание быть похороненной рядом с родителями. Здесь же похоронен и её сын курфюрст Георг Вильгельм фон Бранденбург, скончавшийся в Кёнигсберге в 1640 году.

Герцог Альбрехт Фридрих Прусский (герцог в 1568–1618 годах) родился 29 апреля 1553 года в замке Нойхаузен, он сын герцога Альбрехта Бранденбургского от второй жены Анны Марии Брауншвейгской. После смерти родителей в 1568 году он ещё не достиг совершеннолетия и его опекунами стали четыре правительственных советника, позднее назначаемые курфюрсты. Уязвлённый опекой регентов, надзором советников, начавшимися религиозными спорами — юноша постепенно впал в душевное расстройство, которое затем перешло в неизлечимую болезнь. Незадолго до этого печального момента он был обручён с принцессой Марией Элеонорой фон Юлих-Клеве. Из их детей выжили только две дочери, их которых старшая Анна помолвлена с курфюрстом

Иоанном Сигизмундом, а вторая Элеонора стала второй супругой Иохима Фридриха, который незадолго до свадьбы стал владельцем Бранденбургской земли. Этими браками были тесно связаны правящие династии Бранденбурга и Пруссии (*Дело в том, что Иоани Сигизмунд доводился сыном Иохиму Фридриху*). Польша же с 1563 года получала от Пруссии только ленные обязательства. После смерти герцога Альбрехта Фридриха Пруссия объединилась с Бранденбургской маркой. Точно такое же положение сложилось и у герцогини Марии Элеоноры с наследованием земли Юлих-Клеве в пользу Бранденбурга. Альбрехт Фридрих скончался 27 августа 1618 года в замке Фишхаузен.

Стены помещения, где находится высокородный прах герцогов и курфюрстов, украшены живописью и скульптурами с изображениями усопших. Самым большим является надгробие герцога Альбрехта, заполнившее всё восточное пространство стены и имеющее высоту 13 метров. По всей вероятности, оно сделано ещё при жизни герцога под руководством датского придворного живописца Якоба Бинка, ученика великого нюрнбергского художника Альбрехта Дюрера. Надгробие изготовлено в Антверпене и привезено в Кёнигсберг в 1570 году — эта дата выбита на мемориале. Среднюю часть монумента занимает фигура герцога Альбрехта, стоящая на коленях в молитвенной позе. По краям помещены изображения четырёх библейских волхвов. Якоб Бинк собственноручно изготовил эпитафию герцогини Доротеи, скончавшейся в 1547 году. Она была первой супругой герцога Альбрехта и её изображение находится на северной стене. Слева от монумента герцогу Альбрехту расположено выполненное из оландского известняка мраморное надгробие маркграфини Елизабеты, супруги маркграфа Георга Фридриха, умершей в 1578 году. Георг Фридрих в 1577–1603 годах являлся опекуном больного герцога Альбрехта Фридриха, о чём на надгробии сделана надпись. Эти годы были очень тяжёлыми для Пруссии, и любимым изречением Георга Фридриха было: «Моё время в беспокойстве, мои надежды на Бога». На южной стороне находится памятник второй супруге герцога Альбрехта — герцогини Анне Марии.

Прежде, чем мы выйдем из собора, рассмотрим его башни. Здесь находится библиотека канцлера Мартина фон Валленродта. Сын канцлера Иоанн Эрнст фон Валленродт занимал должности ландгофмейстера с 1660 по 1697 год, и в 1650 году получил право от городских вла-

стей Кнайпхофа на выставку своих книг в комнате башни собора. Библиотека находится там по сей день. Она содержит множество ценных книг и документов, в том числе охранную грамоту, которую император Карл V выдал Мартину Лютеру, когда последний должен был предстать перед имперским сеймом в Вормсе. Этот ценнейший исторический документ был привезён в Пруссию третьей дочерью церковного реформатора Маргаритой, а позже попал в руки канцлера фон Валленродта.

С внешней стороны северной стены вдоль хоров тянется некрасивый павильон — профессорский склеп, сооружённый в 1588 году или вскоре после этого времени. Здесь хоронили профессоров; последним профессором, погребённым в склепе 28 февраля 1804 года, стал Иммануил Кант. В 1809 году этот склеп был закрыт и все памятники удалены. Гроб Канта поместили в восточный конец склепа, выстроив здесь, по инициативе кригсрата Шеффнера, крытую галерею для студентов, которая вскоре стала называться Стоа Кантиана. 22 апреля 1810 года, в день рождения великого философа, известным скульптором Шадовым изготовлен бюст Канта из каррарского мрамора и поставлен здесь. Позже, примерно в 1826 году надзор над Стоа Кантиана был доверен университету. По окончании строительства нового здания на Параде-плац, бюст Канта был перенесён в комнату сената. В 1870-е годы стал собираться Комитет почитателей великого покойника, ратующий за достойное восстановление места погребения Канта. Так была построена капелла, которая ныне стоит у восточного конца Стоа Кантиана. 9 июня 1881 года состоялся торжественный акт открытия капеллы в присутствии городских властей. Над склепом, в котором покоится гроб, лежит надгробный камень, пожертвованный Шеффнером. Рядом на цоколе из белого каррарского мрамора стоит бюст Канта, выполненный из той же породы камня — точная копия бюста Шадова работы скульптора Зиммеринга. Восточная стена украшена копией картины Рафаэля «Школа в Афинах», выполненная местным художником профессором Найде. Западная стена содержит изречение из работы И. Канта «Критика практического разума»: «Две мысли наполняют всё моё существо удивлением, по мере того, как я всё чаще внимательней об этом думаю: безграничность небес надо мною и моральный закон во мне». Каждый год, 22 апреля, часовня богато украшается, к ней приходит много людей, среди которых все члены общества Канта, чтобы почтить память великого философа. (*В 1924 году на месте часовни по проек-*

ту архитектора Фридриха Ларса поставили новое надгробие, сохранившееся до наших дней).

Кладбище соборной общины Кнайпхофа первоначально находилось на южной стороне Кафедрального собора. В 1810 году это кладбище снесли, надгробья удалили. После этого освятили новый участок в Хаберберге, где с 1785 года уже находилось приходское кладбище соборной церкви на Бранденбургертор-плац. (*Сейчас это место находится между улицей Багратиона и привокзальной площадью, восточнее Бранденбургских ворот*) Но вскоре захоронение в Хаберберге заполнилось и для кладбища отвели место на Вайльхенберг (*Фиалковая гора, сейчас южная сторона улицы Дмитрия Донского*).

Большая площадь к западу и к северу от собора раньше называлась Петер-плац. Теперь её называют Гросс-Дом-плац. У её восточной стороны, граничащей с Пауперхаус-плац, находится старая коллегия Альбертинум, то есть здание, где изначально размещался университет. Здание раньше тянулось до Бишофс-хофа (*Епископский двор*). В 1541 году на том месте, где сейчас расположена Кнайпхофская гимназия, по указанию герцога Альбрехта основали высшую школу, названную «педагогиум», или «партикуляр». Школа была призвана готовить студентов и учителей. Кроме античных языков, в ней изучали юриспруденцию, теологию и медицину. Когда, по прошествии времени, три высшие городские школы Кёнигсберга достигли достаточно высокого уровня, необходимость в Партикуляре отпала и его закрыли в 1619 году. Ученики перешли в городские школы, учителя стали преподавать в университете, а здание передали университету.

Коллегиум Альбертинум (*Кёнигсбергский университет*) был открыт 17 августа 1544 года и торжественно освящён. Вначале Пруссия не располагала достаточным количеством богословов и учёных для утверждения и толкования идей Реформации. Их недостаток должен был восполнить созданный университет. Для его содержания герцог Альбрехт приписал доходы города Фишхаузена. Кроме того, герцогиня Доротея оказывала помощь из своих собственных средств. Чтобы вновь основанный университет не остался в стороне от ряда аналогичных заведений в других странах, герцог постарался добиться его международного признания. Для этого он обратился к своему синьору (сюзерену) — королю Польши. 28 марта 1560 года последовало подтверждение, выданное Сигизмундом II. Очень странным кажется нам, что герцог отправил просьбу об утверждении университета также и к Римскому папе. Ещё более странно, что герцог почти получил бы от папы согласие, но поме-

шало его одновременное аналогичное обращение к кайзеру, который изгнал Альбрехта из империи. (*Декларация герцога Альбрехта об основании университета оглашена 20 июня 1544 года и разослана в несколько стран и городов. Торжественное открытие состоялось 17 августа 1544 года. Однако, по обычаю того времени, университет должен был получить официальное подтверждение своего статуса либо от Римского папы, либо от императора. Но они не спешили давать привилегии протестантскому университету. Поэтому первые дипломы, выданные Кёнигсбергским университетом, формально являлись недействительными. Лишь когда герцог Альбрехт обратился к своему польскому сюзерену королю Сигизмунду Августу, то он подписанным в Вильне 28 марта 1560 года декретом предоставил Кёнигсбергскому университету права, аналогичные тем, какими пользовался Краковский. 30 сентября 1560 года королевский «привилей» был торжественно оглашён на общем собрании профессоров, сановников герцогского двора и представителей трёх городов, после чего могла состояться первая узаконенная защита магистерского диплома*).

На внешней части старого университетского здания и теперь сохранилось изображение герцога Альбрехта с мечом на плече. Оттиск этого изображения в серебре или в золоте с 1817 года стал значком студентов Кёнигсбергского университета и получил название «альбертус». Это высшее заведение быстро достигло расцвета и в свои лучшие годы имело свыше тысячи студентов. Среди первых учителей университета достойно упомянуть имя первого его ректора Георга Сабинуса.

Георг Сабинус, настоящее его имя — Шюлер (*что означает: «школьник»*), по обычаю того времени, сменил своё имя на псевдоним, которым он пользовался как поэт, родился в 1508 году в Бранденбурге-на-Хафене в семье бургомистра. (*Псевдоним Сабинус, то есть «сабинянин», выбранный Георгом Шюлером восходит к названию латинского племени сабинов, живших на месте будущего Рима*). Он учился в университетах Виттенберга и Падуи, где изучал юридические и философские науки и искусство стихосложения. В Виттенберге он примкнул к евангелическому учению и скоро вступил в дружеские отношения с Меланхтоном — известным соратником церковного реформатора Мартина Лютера. В 1536 году Сабинус женился на 14-летней дочери Меланхтона. В университете Франкфурта-на-Одере он явил собой пример облагораживающего влияния на студентов. По рекомендации Лютера, Г. Сабинус в 1544 году был приглашён герцогом

Альбрехтом ректором в Кёнигсбергский университет. Однако здесь у него сложились плохие отношения с коллегами, появились семейные неурядицы. По этим причинам он в 1547 году отказался от поста ректора и в 1555 году ушёл из университета, возвратившись во Франкфурт-на-Одере. Там он скончался 2 декабря 1560 года, спустя восемь месяцев после смерти своего друга Филиппа Меланхтона. Его супруга умерла раньше в Кёнигсберге 26 февраля 1547 года.

Бывшая аула (*актовый зал*) здания университета в Кнайпхофе сейчас служит книгохранилищем городской библиотеки, которую основал пастор Иоанн Полиандер в 1541 году. Уже тогда библиотека насчитывала более чем тысячу томов. Благодаря более поздним пожертвованиям, особенно секретаря городского совета Бартша, передававшим ценное собрание 500 Библий, и городского старейшины Хенше фонд библиотеки постоянно увеличивается. Здесь хранится много важных рукописей и старинных хроник, а так же научных книг и разных редкостей.

В том месте, где стояло прежнее здание партикуляра и университетский «Новый коллегийум», сейчас находится городская гимназия Кнайпхофа. Это старейшее учебное заведение в Пруссии, школа Кафедрального собора (*Дом-шULE*). Школа основана в 1304 году и находилась на Хайлигенгайт-штрассе рядом со старым собором (*в Альтштадте*). Затем школа переведена на нынешнюю Соборную площадь в 1333 году, но и позже она не раз меняла своё местонахождение. Наконец, в 1560 году школа получила то место, где она пробыла более трёх столетий. До 1865 года её прибежищем служил (бывший) женский монастырь, расположенный там, где сейчас находится городская женская школа. Что касается Дом-шULE, то после церковной реформации её преобразовали по образцу виттенбергских школ и она стала называться латинской школой. В 1810 году, одновременно с Лёбенихтской школой, Дом-шULE стала высшей бюргерской школой, а с 1831 года преобразована в гимназию. Сегодняшнее здание гимназии, украшенное медальонами герцога Альбрехта и богослова Меланхтона, построено в 1864 году, школа в этом здании стала работать с 1865 года. Среди её учителей следует особенно упомянуть двух выдающихся педагогов: поэта Симона Даха и профессора истории Георга Пизански.

Симон Дах, любимейший поэт своих современников в Пруссии, родился 29 июля 1605 года в Мемеле, где его отец служил пе-

реводчиком (*с литовского*). Там же он учился в местной школе, а потом посещал Дом-шULE в Кёнигсберге. По её окончании учился в Виттенбергском университете, где изучал теологию и поэзию. Обучение закончил в Кёнигсбергском университете. В 1633 году Симон Дах стал коллаборатором (*учитель*) в Дом-шULE, через три года — конректором (*помощник, заместитель ректора*) в той же школе. В 1639 году Симон Дах приглашён в Альбертину на должность профессора поэзии, где проработал 20 лет. Скончался 16 апреля 1659 года от скоротечного туберкулёза. Духовные и светские стихи и песни Симона Даха излучают детский радостный импульс и жизнеутверждённость. Многие из них положены на музыку современниками, например, «Я, Господи, с Тобой и в Твоей власти». Это стихотворение Симон Дах написал в знак памяти своего друга Роберта Робертина, главного секретаря прусского правительства и весьма известного поэта. Органист Кафедрального собора Генрих Альберт, связанный с Симоном Дахом тесной дружбой, написал для свадьбы своего друга музыку к известной песне Даха «Анхен из Тарау», считающейся сейчас народной песней. Симон Дах также писал драмы, но они оказались хуже его песен и стихов. Животрепещущая фантазия, дар чудесных находок — всё это свойственно ему. Пьеса Симона Даха «Сорбуиса» (*Боруссия — латинское название Пруссии*) была несколько раз поставлена в присутствии Великого курфюрста и его сестры королевы Марии Элеоноры, супруги шведского короля Густава Адольфа. Великий курфюрст весьма благосклонно отнёсся к Симону Даху и подарил ему, по его скромной просьбе, имение Кукайм (?). Георг Кристоф Пизански родился 13 августа 1725 года в семье духовного лица в Иоаннесбурге, посещал городские школы в Иоаннесбурге (*город Пиш в Польше*) и в Ангербурге (*город Венгожево в Польше*). В 1742 году приехал в Кёнигсберг, поступил в университет, где изучал теологию, философию и, особенно прилежно, математику. В 1748 году он становится коллаборатором школы в Альтштадте, достигнув здесь должностей конректора и проректора. В 1759 году он выбран ректором Дом-шULE и с честью нёс эту почётную должность до своей кончины в 1790 году. Горячая приверженность к наукам соединила его близкими узами с Кёнигсбергским университетом. Он достиг возможности преподавать в нем, хотя и не получил учёного звания. Читал лекции по теологии, философии и истории. Он раз-

вил широкую писательскую деятельность, особенно в области отечественной истории и литературы. Его труд «История прусской литературы» и сегодня является ценным источником изучения духовной жизни нашей страны. Портрет Пизански, написанный маслом, находится в конференц-зале Кнайпхофской гимназии.

Древнее наименование Дом-шULE в 1836 году перешло на отделившуюся от неё Кнайпхофскую школу, которая, после перемещения в Хаберберг на Шульштрассе, 12–13, стала называться 2-й городской средней школой.

К гимназии Кнайпхофа на западе примыкал Бишофсхоф — ветхое строение, построенное в 1542 году. Оно должно было служить жилищем епископу Замланда Полентцу. Но епископ уступил его пастору Брисману. После упразднения замландского епископства в 1567 году, в этом здании стали проходить заседания замландской консистории. После перевода консистории в замок, где она находится и поныне, здание в Кнайпхофе в 1840–1844 годах использовалось как спортивный зал, позже, как химическая лаборатория университета. До 1895 года здание пустовало. Наконец, его выкупил город и на его месте намерен построить спортивный зал для Кнайпхофской гимназии.

Рядом с домом епископа расположено здание, принадлежащее местному торговому союзу. Это построенный в 1882–1883 годах Артусхоф, служащий для проведения общественных мероприятий.

Большую площадь Кафедрального собора на западе завершает массивное здание Имперского государственного банка. Так называемая Королевская банка-контора основана в 1768 году. Она находилась в доме, носящем название «Дом бургомистра Негеляйна» (*это историческое здание, в котором останавливался Пётр I во время визитов в Кёнигсберг*), теперь это «Дом Симона» на Ланг-гассе, 2. А здание теперешнего банка до 1845 года принадлежало семье Шиндельмейссер. (*Это семейство нажило солидный капитал на винной торговле. В Кёнигсберге даже была улица Шиндельмейссер-штрассе. Во время советских переименований улочку назвали именем Олега Кошевого, но потом его имя перешло на улицу в новом микрорайоне, а бывшая Шиндельмейссер-штрассе осталась без названия за сквером-памятником советским солдатам на улице Комсомольской. Сейчас там строят церковные здания*).

Основными задачами Имперского государственного банка является регулирование денежного обращения Германии, упрощение экономических расчётов, обеспечение

правильности исчисления процентных ставок, хранение ценностей в виде ломбардов, обеспечение сохранности депозитов, надзорные функции над имперским казначейством. Следовательно, вся финансовая деятельность империи подчинена Дирекции государственного банка. Президент банка утверждается императором и бундестагом, равно как и члены его правления (директории). По всей территории Германии действуют отделения Имперского банка, одно из крупных Кёнигсбергское отделение Имперского банка, а также провинциальные и местные отделения.

Общий оборот (сбор) всех отделений Кёнигсбергского банка составил в 1894 году 13 194 214 000 марок, в то время как в Берлине он составил 33 647 542 000 марок, а в Гамбурге 12 330 555 900 марок.

В Гросс-Дом-плац на западе вливаются две улицы: Бродбенкен-штрассе и Фляйшбенкен-гассе. Названия свидетельствуют то том, что раньше здесь находились открытые, без крыши лавочки хлебопёков, мясников и других торговцев (*по-немецки «брод» — хлеб, «фляйш» — мясо, «бенкен» — лавки-скамейки*). Мы пройдемся по Бродбенкен-штрассе и пересечём Шёнбергер-штрассе. Эта улица названа в честь уважаемой кнайпхофской семьи: Шёнбергер. Но в народе улица называлась «Шенкбергер-штрассе» или «Шемпер-гассе». (*Эти народные названия, наверное, созвучны слову «шенке» — трактир, кабак; и «шемпер» — кёнигсбергское пенное пиво от французского «шампан», «шампанское»*). Теперь мы подходим к Кнайпхофской ратуше.

Большой квартал, почти весь объём которого занимает ратуша, граничит на севере с Бродбенкен-штрассе, а на западе с Кнайпхофишен Хоф-гассе. К югу от ратуши протянулась Магистер-гассе. Название «Магистер-гассе» объясняется тем, что на ней жили учителя университета, а на латыни «учитель» означает «магистр». Название Хоф-гассе объясняется тем, что здесь располагался Юнкер-хоф (*Юнкерский двор*).

Первое упоминание о ратуше в Кнайпхофе относится к 1374 году. Уже в 1387 году потребовалась перестройка здания. Та часть здания, что обращена к Бродбенкен-штрассе, построена в 1695 году, другие части выстроены позднее. Старинная каменная двойная лестница с двумя медведями-щитодержателями по краям ведёт к portalу главного входа. Над ним возвышается стройная башня, украшенная объединённым городским гербом Кёнигсберга. Если мы войдём внутрь, то, прежде всего, попадём в высокое помещение с каменной плиткой

на полу — холл ратуши. Справа холл граничит с залом заседания магистрата. Стена, отделяющая холл от зала, украшена портретами правителей Пруссии. Здесь также висит знаменитое полотно Рехлина «Битва под Лейпцигом». Картина представляет кёнигсбергский ландвер под командованием майора Фрицциуса, штурмующий 19 октября 1813 года Гримммайские ворота Лейпцига. Потолковая роспись начала XVIII века аллегорически изображает коронацию Фридриха I в Кёнигсберге.

После объединения трёх частей города в единый Кёнигсберг, что произошло 13 июня 1724 года при короле Фридрихе Вильгельме I, ратуша в Кнайпхофе стала общей для объединённого города. Влияние бюргеров на систему городского управления прекратилось, так как должности заняли назначенные чиновники. Был положен конец такому положению, когда в городскую власть могли попадать только богатые и влиятельные граждане. Теперь всеми делами в ратуше заправляли чиновники. Местная полиция была заменена на государственную (королевскую) полицию, подчинявшаяся полицейско-президиуму. Прусская организационная система, установленная 19 ноября 1808 года и видоизменённая в 1831 и 1853 годах, снова выдвинула в городскую администрацию бюргерство, но уже в сильно изменённом виде. Теперь их управленческая роль поделилась на две ветви: выборное городское представительное собрание и магистрат.

Городская конституция

Члены городского совета (*муниципалитета*), число которых равнялось 102 человек, выбирались открытым прямым голосованием по трёхклассной системе на шесть лет. Право выбирать и быть избранным имел каждый бюргер, которому исполнилось 24 года. При этом необходимо было иметь имущество для «приличного проживания» (*имущественный ценз*), то есть не требовать помощи по бедности и жить в городе не менее одного года. Каждые два года одна треть состава магистрата должна переизбираться. Первое заседание магистрата, выбранного по новому закону, состоялось 23 июня 1847 года. Этот день стал традиционным для последующих заседаний муниципалитета. Члены магистрата (*городской совет*) выбираются в количестве 21 человека на определённое время и утверждаются муниципалитетом. Председатель коллегии магистрата носит титул обер-бургомистра, его заместитель — бургомистр. Кроме них в коллегии имеются ещё семь советников: по школе, сельскому хозяйству, строительству, промышленно-

сти и др. Все они выбираются на 12 лет. Есть ещё неоплачиваемые чиновники, которые выбираются членами муниципалитета сроком на 6 лет. Решения считаются принятыми, когда их примут большинством голосов обе коллегии. Исполнение принятых решений вменяется в обязанность магистрату. Важнейшей задачей магистрата является учёт материальных возможностей города и его граждан. Материальные возможности складываются из тех денежных сумм, которые платят владельцы улиц, площадей и зданий, затем владельцы сельских имений, арендаторы различных заведений, владельцы лесов, лугов, производственных предприятий, других объектов налогообложения. Но так как этих денег недостаточно, то введены специальные налоги (так называемые «общинные налоги»), благодаря чему поступления увеличились на 180 процентов. С 1 апреля 1895 года поднялись налоги с владельцев земель и производственных предприятий. Городской баланс Кёнигсберга в 1895–1896 годах составляет 5 898 000 марок в доходной и расходной частях.

Кроме общегородских задач, городским властям необходимо помнить о здравоохранении и о подрастающем поколении. Надо заботиться о бедняках, больных и одиноких, надо следить за состоянием школ, чистотой улиц, их освещением, обеспечением города безопасной водой, угрозой наводнений и др. Все эти обязанности ложатся на рядовых чиновников.

Для помощи беднякам ассигнуются значительные средства в сумме 550 тыс. марок в год. На единовременное пособие беднякам выделено 320 тыс. марок, из которых 4 тыс. марок на содержание нетрудоспособных. Отпускаются средства для содержания 400 детей-сирот, на дома призрения и детских домов, на что выделено 90 тыс. марок. Такая же сумма отпущена на больницу для бедняков. Можно сравнить эти суммы с теми, что выделялись раньше для бедняков: покупка одежды и топлива, выдача горячего супа, оказание неотложной помощи — всего 60 тыс. марок. Заботу о бедных осуществляет дирекция, состоящая из членов магистрата и муниципалитета. Весь город поделён на 21 округ. Для лучшего обеспечения бедняков создан специальный совет и советы по делам сирот, по помощи беднякам и др.

Школьная администрация Кёнигсберга

Официальные школы разделяются на высшие и низшие. К высшим школам принадлежат гимназии, учебный план которых со-

держит изучение многих языков (включая латинский и греческий), в чём и состоит их отличие. Второй вид школ — реальные гимназии, высшие реальные школы и реальные школы, где изучают французский и английский языки, математику, естествознание. В Кёнигсберге имеется четыре гимназии: две королевские (Фридрихс-коллегиум и Вильгельмс-коллегиум) и две городские (в Альтштадте и в Кнайпхофе). Далее имеются: городская (реальная) гимназия, преобразованная в 1892 года из реальной гимназии; высшая реальная королевская школа (см. Бург-шULE в разделе «Бургфрайхайт»); городская реальная школа. Все высшие школы находятся под контролем королевской провинциальной школьной коллегии. Городские школы, в смысле денежной поддержки содержания зданий и обеспечения школьными принадлежностями, находятся в ведении городского совета. Высшая городская школа для девочек с 1895 года подчиняется провинциальной школьной коллегии, следовательно, её теперь можно отнести к высшей школе (до этого она считалась средней школой).

Надзор за низшими школами раньше находился в ведении церковных общин. После реформы 1806 года эти школы перешли в ведение городских общин. (*Пропущена часть текста, где сообщаются мелкие подробности распределения затрат на содержания разных школ*). Такие школы стали называться «народными школами». Иными словами, все церковные и элементарные школы превратились в народные школы и в бюргерские школы. Сейчас осталась только одна католическая школа, но уже стоит вопрос об её передачи городским властям.

Учебный план бюргерских школ совершенно идентичен планам народных школ. Разница заключается лишь в том, что на народную школу тратится меньше денег, чем на бюргерскую, и, кроме того, расходы на обучения в бюргерской школе оплачивают родители. Учебный план обоих школ аналогичен плану реальных школ. Однако, окончившие народную школу не подлежали военной службе, в то время как бюргерским абитуриентам приходится часто сдавать выпускные экзамены после окончания военной службы.

В понятие «низшая школа» входят следующие школы в Кёнигсберге: две средних школы, восемь бюргерских школ (из них четыре школы для девочек и четыре школы для мальчиков), 15 народных школ (5 для мальчиков, 5 для девочек, 3 совместные

школы, 2 для неполноценных детей). Кроме того имеется много частных школ, как для девочек, так и для мальчиков, существуют частные технические школы для детей дошкольного возраста, много религиозных школ, порядочное количество детских садов. Всё это относится к низшим школам. Руководство низшими школами принадлежит городской школьной депутации, которая подчиняется одному из членов магистрата (городскому школьному советнику). В этот депутатский совет входят чиновники, духовенство и учителя. Всё школьное дело находится под государственным контролем, который осуществляет совет учителей во главе со школьным инспектором. Утверждение на должность учителя во всех случаях относится к компетенции государственных органов. Каждый год растут ассигнования на школьное дело. В 1864 году они составили 156 тыс. марок, в плане на 1895/1896 учебный год расходы определены в сумме 1 028 400 марок. Доходы же от платы за обучение составят всего 373 100 марок.

Из-за недостатка места в ратуше, городское Управление по школьным делам располагается в казённом здании на Дом-штрассе, 6. Здесь же с 1893 года находится статистический совет, в задачу которого входит быстрая и тщательная обработка всех цифр и сведений, необходимых для работы магистрата.

Городской администрации подчиняются отделение сберегательных касс, размещённых в юго-западной части четырёхугольного здания ратуши. Это чрезвычайно важное учреждение основано в 1828 году по предложению коммерции-советника Таммнау. В 1894 году в сберкассах хранилось на условии трехпроцентного вклада 33 618 382 марок. Сумма, полученная вкладчиками в том же году, составила 831 849 марок. Филиал сберкассы находится на Пассаже, 5.

Западное крыло четырёхугольного здания ратуши занимал Юнкер-хоф. В его большом зале проводились заседания городских депутатов. Этот зал вновь перестроили в 1704 году. Его потолок, как и в главном зале, ратуши, отделан красивой декоративной штукатуркой. Один из известнейших в наше время художников профессор доктор Хайдек расписал потолок символами искусств и тех увеселений, что происходили в этом зале. Ещё и сегодня зал, кроме его прямого назначения, используется как частными лицами, так и обществами для проведения различных мероприятий. В вестибюле здания, по предложению городского советника Вальтера Симона, помещён

живописный портрет И. Канта. Юнкер-хоф Кнайпхофа в старые времена был подобен Юнкер-хофу Альтштадта, отличаясь от него лишь двумя «углами»: Розен-винкель (*Розовый угол*), где собирались пивовары, и Хёлькен-винкель (*от слова «хольк» — плоскодонное речное судно*), где собирались купцы. (*По другой версии, название Хёлькен-винкель могло произойти от жаргонного слова «хёлк», возникшего из слова «хульк», означавшего заброшенный корабль, стоявший на якоре и служащий пристанищем для его старого экипажа, нечто вроде «последнего приюта». Слово «винкель» означает «угол». Получается что-то вроде: «последний уголок», «последнее пристанище»*).

Кнайпхофский Юнкер-гартен (*Юнкерский сад*), служивший для летних увеселений крупных бюргеров, заложен в 1440 году на месте между мостами Кёттель-брюкке и Грюне-брюкке. В более поздние времена сад граничил со старой биржей и иногда использовался купцами как летняя биржа. В 1840 году, по случаю празднования коронации, сад посетил Фридрих Вильгельм IV. Город тогда дал званый обед, причем весь сад превратили в гигантскую палатку. В последнее время старое название — Юнкер-гартен — было восстановлено для этой территории между мостами.

Кёттель-гассе отделяет Юнкер-гартен от Гемайнде-гартен. Этот сад основан, по сохранившемуся документу, как дарение маршала Тевтонского ордена Ульриха фон Юнгингена в 1407 году. (*Учитывая плотную средневековую застройку кёнигсбергских городов, значение «сад», о котором идёт речь в книге, следует понимать, как небольшое озеленённое пространство, отчасти напоминающее современный городской скверик*).

Среди улиц Кнайпхофа, прежде всего, следует обратить внимание на Ланг-гассе, которая упоминается очень рано и уже тогда являлась связующей артерией торговой жизни в этой части города. После проведения в Кёнигсберге железной дороги и постройки неподалеку от этой улицы Главного вокзала, значение Ланг-гассе неизмеримо возросло. На улице стали появляться дома богатых торговцев с их конторами. Стиль зданий — солидный и приятный, без преувеличенной роскоши. Ещё и сейчас здесь сохраняется относительная верность характеру старого Кёнигсберга, хотя возрастающее уличное движение ставит требования, отнимающее у домов и улиц их некоторое своеобразие.

Внимательно рассматривая каждый дом на Ланг-гассе, особенно фотографии до 1864 года, можно заметить, что раньше перед каждым домом делали массивную пристройку, высотой до трёх метров и называемую «вольм», или «подест», или «байшлаг» (*эти слова означают*

«лестничная площадка», или «терраса», или «пристройка»). От этой пристройки на улицу шла лестница, её окружала железная оградка. Железные перила украшались латунными шариками, блестящими на солнце. Летом пристройки затягивались маркизами (*матерчатými навесами*) и вся семья сидела под тенью, наслаждаясь свежим воздухом. Двери домов были украшены резьбой, снабжены тяжёлым латунным молотком, вместо которого сейчас применяют звонок. Пройдя дверь, мы попадаем в просторный вестибюль с высоким потолком. Вестибюль освещается через большие окна. Пол выложен каменными плитками. Здесь же стоят два-три шкафа из дуба или грушевого дерева, возле окна стол и несколько стульев. Из такой пристройки-прихожей идёт ход в жилые комнаты, но помещение используется, в основном, в тёплое время года для обедов и ужинов. Из прихожей пойдём далее и попадём в большую комнату, которая в купеческих домах служит конторой. Большие окна пропускали много света. К большой комнате примыкали ещё две маленькие комнатки, служившие для жилья и торговли. Тёмная резная дубовая лестница вела наверх. Там находилась прислуга, спальни, комнаты для приёма (*проживания*) гостей и зала, выходящая окнами на улицу. Громоздкая мебель, затканная тяжёлым шёлковым штофом, большие шкафы со стеклянными дверцами и с набором дорогой фарфоровой посуды, — завершают картину типичного дома на Ланг-гассе.

Ныне всё труднее найти дома со старинными фасадами и украшениями — они, большей частью, исчезли, и пропало очарование старых улиц. Один из редких сохранившихся старинных домов — дом виноторговцев фирмы «Штеффенс и Вольтер» на Ланг-гассе, 27. Вольмы, придававшие домам столь привлекательный вид, были принесены в жертву всё возрастающему уличному движению, все они были снесены к концу 60-х годов (*то есть в 1860-е годы*).

Между бывшими Зелёными воротами, которыми Ланг-гассе заканчивалась на юге, и Зелёным мостом — вплоть до строительства нового здания, стояла старая биржа, которая с 1728 года стала выполнять задачи Альтштадтской биржи и купечества всего города. Здесь проводились купеческие собрания. Здание старой биржи построено в 1624 году по голландскому образцу на сваях и частично прямо на Прегеле, а частично на Зелёном мосту. Это было открытое помещение, которое только в 1729 году со стороны Прегеля обшили досками. Всё строение тоже было деревянным. Потолок был украшен картинами голландского

мастера Грегера Зингкнехта и изречениями кёнигсбергского профессора Самуэля Фукса. Для особенно больших собраний использовалась площадка Зелёного моста: около перил для посетителей ставились скамейки. Во время таких собраний движение повозок и всадников по мосту и по Прегелю под мостом — приостанавливалось. Из-за ветхости, посещение старой биржи было в 1798 году запрещено полицией. В 1800 году началось строительство нового здания биржи. Проект составил обер-мюленбауинспектор Диттрих, а уже 1 сентября 1801 году новое здание стояло примерно на месте старой биржи. Это было простое деревянное строение в форме греческого храма с полукруглой голландской крышей, которую венчал острый конёк. Большой зал в форме эллипса занимал почти всю площадь здания. Углы здания отделены от зала полукруглыми стенами и в них находились четыре небольших зала для хранения разных канцелярских и прочих принадлежностей.

Это здание, стоимость которого выражается суммой в 126 тыс. марок, очень скоро перестало удовлетворять купечество. Кроме того, расширение Ланг-гассе и снос Зелёных ворот в 1864 году — потребовали сноса здания биржи. В 1867 году было решено начать строительство новой большой биржи. После её постройки в 1875 году, старое здание снесли. В качестве летней биржи, как уже упоминалось, служил Юнкерский сад.

Фордере Форштадт

Фордере Форштадт (*Передний пригород, Ближнее предместье*) соединяется с Кнайпхофом посредством двух мостов: Грюне-брюкке и Кёттель-брюкке, а с альтштадтской ластандией — Железнодорожным мостом. Южную границу пригорода составляет Кайзер-штрассе (*Императорская улица, сейчас улицы Полоцкая и Краснооктябрьская*). Здесь, где тянется улица, застроенная роскошными современными зданиями, ещё недавно нёс свои воды ручей Цуг-грабен (*Боковой, Подводящий канал*), ранее называемый просто: канал. Он тянулся через Зальц-визе (*Соляной луг*) и вливался в Прегель у нынешнего железнодорожного моста (*имеется в виду старый железнодорожный мост возле нынешнего Музея Морового океана*). Канал представлял собой южную границу пригорода, превращая его северную часть в остров. В 1520 году, когда возникла опасность нападения поляков, кнайпхофцы вырыли эту канаву, насыпали дамбу и соорудили мост Цуг-брюкке (между Ближним и Дальним Форштадтом), который был защищён солидными воротами,

снабженными караульными помещениями. (*Судя по планам Кёнигсберга, ров был засыпан в самом начале XX века*).

Название «Кайзер-штрассе», появившееся в этом году (1895) заменило собой более старое название улочек, располагавшихся рядом с Цуг-грабен. Так, в части прилегающей к Восточному вокзалу, была улочка Рафинерш-штрассе. Здесь когда-то располагался сахаро-рафинадный завод. Восточное продолжение этой улочки называлось Фрей-штрассе, названной по имени тайного военного советника и правительственного директора Иоанна Готтфрида Фрайя, умершего в 1831 году. Этот чиновник принимал деятельное участие в составлении новой прусской государственной системы в 1808 году. На Кайзер-штрассе находится Ярмаркт-плац (*Ярмарочная площадь*), которая раньше захватывала территории газового завода и спортивного комплекса. Теперь это название относится только к малой части западнее газового завода и севернее Турнен-штрассе. (*Газовый завод основан в 1852 году, после постройки в 1900–1902 годах нового газового завода в районе Коссе, старый был демонтирован. На его месте построили школьные здания. Он занимал территорию, примерно соответствующую морскому учебному заведению на улице Краснооктябрьская; там же находится и бывшая Турнен-штрассе — Гимнастическая улица*).

Главная улица Фордере Форштадта раньше также называлась Гераде-штассе (*Прямая улица*). Теперь она называется Кнайпхофише Ланг-гассе и тянется в южном направлении до бывшего Цуг-брюкке. (*Судя по картам и справочникам Кёнигсберга, главная улица с 1677 года носила название Фордере Форштадт, а потом, примерно с 1930-х годов, стала называться Форштадтише Ланг-гассе. Сейчас это Ленинский проспект*).

В 1329 году Тевтонский орден, который располагал здесь зерновыми складами, уступил эту территорию городу Кнайпхофу для обустройства здесь своей собственной Ластандии, в обмен на поставку двух тонн вина. Позднее здесь была создана слобода, которая имела собственный суд и печать. На печати суда была изображена рука, которая выступает из облаков, держа весы правосудия; по обе стороны руки помещены два охотничьих рога. Слобода Фордере Форштадт существовала до 1724 года.

Эту часть Кнайпхофа неоднократно посещали свирепые пожары. Ужасный пожар случился в 1550 году, он уничтожил около ста домов. Сгорел и расположенный недалеко от моста Цуг-брюкке построенный в 1502 году госпиталь святого Антония, посвящённый Деве Марии и святому Антонию. Этот госпиталь

больше не восстанавливали, всё уцелевшее имущество передали в Кафедральный собор. Следующий большой пожар бушевал в Форштадте 25 мая 1769 года, когда сгорели не менее 76 жилых домов и 143 зерновых склада. Общая сумма убытков составила 150 тыс. талеров. Последний сильнейший пожар случился 14 июня 1811 года. Он начался в кнайпхофском складе для хранения сельди. Через полчаса все склады на западе Фордере Форштадта стояли в пламени. Здесь река Прегель была заставлена плоскими длинными лодками (*витинами*), легковоспламеняющийся товар в них тоже запылал, потом загорелись и сами лодки. Река представляла собой море огня. Все жилые дома и склады сгорели, улиц больше не было. С большим трудом удалось отстоять Зелёный мост, Зелёные ворота и биржу, благодаря чему пламя не перекинулось на остров Кнайпхоф. Сгорели 114 домов, 134 склада, 1 620 тыс. шеффелей зерна, 4 тыс. бочек вина и множество другого товара. Убыток составил около 13 миллионов талеров. Такой пожар, разумеется, привёл к существенному изменению характера архитектуры пригорода. У слободы появился современный облик. Зола и остатки сгоревших зданий использовались для засыпки болотистой почвы и для подсыпки дамбы. Ещё долго звучало здесь название «Миллионная дамба» или «Дамба слёз», напоминавшее о большом несчастье и крупных убытках.

Недалеко от Зелёного моста, прямо возле Прегеля, бросается в глаза здание новой биржи, заполнившей всё пространство между мостами Грюне-брюкке и Кёттель-брюкке. Биржа построена в 1870–1875 годах по проекту архитектора Генриха Мюллера (строителя биржи в Бремене) по заказу корпорации кёнигсбергских купцов. Биржа стоит на том месте, где раньше находилась стоянка извозчиков и военное караульное помещение. Новая биржа открыта 6 марта 1875 года. Она представляет собой великолепное здание, которое покоится на 2 202 сваях длиной 12–18 метров, оно выстроено из песчаника в стиле благородного ренессанса. На четырёх углах здания имеются украшения в виде скульптурных групп, которые символизируют связующую природу торговли и изображают Европу, Азию, Африку и Америку. Эти скульптуры выполнены берлинским мастером Хундризером, уроженцем Кёнигсберга. Главная часть здания имеет длину 73 метра и ширину 23 метров. С севера к зданию примыкает, равная по длине, пристройка шириной 12 метров.

Главный вход в биржу расположен на западной стороне фасада. Это великолепная лестница, по сторонам которой на постаментах

сидят два льва: один из них держит герб города, другой — герб купечества. Лестница ведёт ко входу в вестибюль. Пройдя через него, попадаем в красивый биржевой зал, который занимает среднюю возвышенную часть здания. Длина зала 23 метра, высота 19 метров, этот зал занимает второе место в Кёнигсберге по размерам после Московского. Зал окружен галереями с двойным рядом колонн. Здесь ежедневно, за исключением воскресенья и пятницы, между половиной двенадцатого и половиной второго пополудни (так называемое время «Бёрзенцайт»), собираются купцы для заключения торговых сделок и установления цен на товары. Кроме этих операций, биржевой зал используется для проведения балов, концертов и других общественных мероприятий.

Рядом с биржевым залом находится летняя биржа, в которую можно попасть через три двустворчатых двери. Летняя биржа примыкает к главному зданию со стороны реки и освещается через стеклянную крышу. Это помещение также иногда арендуется для общественных и художественных целей. В последнее время здесь каждые два года местное художественное общество проводит большие выставки живописи.

Перед восточным фасадом биржи находится большая платформа, с которой можно попасть к массивным внутренним лестничным маршам. Здесь, среди прочих служебных помещений, расположены комнаты купеческого союза. Тут же имеется вход в галерею, в зал и в имперский телеграф. На первом этаже расположен вход в ресторан «Бёрзен-туннель». Помещения со стороны Бёрзен-штрассе сдаются в аренду имперской почте.

Стоимость всего сооружения — примерно два миллиона марок. *(Здание торговой биржи было повреждено во время войны и восстановлено в упрощенном виде в 1973 году как Дворец культуры моряков на Ленинском проспекте).*

Южнее биржи проходит улица Бёрзен-штрассе (*Биржевая улица*), её восточное продолжение называется Кнайпхофише Хольц-штрассе (*Кнайпхофская Дровяная улица*), раньше её называли Кнайпхофише Тренк-гассе (*Кнайпхофский Водопойный переулок, сейчас это Старопрегельская набережная*). Между Фордере Форштадт и Нойен-дамм-штрассе мы встретим улицу Шнюрлинг-штрассе (*сейчас улица Парусная*). История её названия такова: два сына кнайпхофского бургомистра Ганса Шнюрлинга, умершего в 1581 году, арендовали здешние луга и основали молочную ферму. Сначала улица называлась Шнюрлингс-дамм или Шнюрляйнс-дамм. Она, как и большинство форштадтских улиц, стала проходимой толь-

ко после отстройки дамбы. С одной стороны дамбы тянулась канава — Шнюрлинг-грабен, которая отводила воду из Цуг-грабена снова в Прегель.

От угла Шнюрлинг-гассе и Бёрзен-штрассе, до слияния с Нойе-дамм-гассе, расположился комплекс строений, принадлежащий городу. Это Штадтбаухоф, служащий для хранения городских строительных материалов, и Кнайпхофский Штадтхоф с пожарной командой, пожарным депо с конюшнями и со всем необходимым для уборки улиц. Этот комплекс сложился к началу XVII века, здесь находился Кнайпхофский Циммерхоф, так тогда называли нынешние Штадтхофы.

Местность восточнее Дамм-гассе от Прегеля до канавы Цуг-грабен представляла собой раньше сплошные поля под названием Хольц-визен (*Дровяные луга*), да и теперь здесь находятся значительные дровяные площадки. Но строительная деятельность последних лет задела этот район. Здесь появились новые дома и проложены новые улицы, например, Тамнау-штрассе, тянущаяся к Прегелю перпендикулярно Дамм-гассе. Улица названа в честь председателя городского совета, тайного коммерческого советника Тамнау, владевшего здесь земельным участком. На этой улице в здании № 22 расположен Дом бедняков. Изначально с 1691 года здесь была тюрьма. После создания тюрьмы в Рагните (*сейчас г. Неман*), в 1830 году здание передали под приют. Число находящихся в нём бедняков достигает 148 человек. Питомцы приюта занимаются рубкой щепы для городских учреждений, щипкой корпии (*корпия — надёрганные из старой ткани нитки, использовались вместо ваты, кудели и пакли*), набивкой пером подушек и оказывают помощь экономам работных домов.

Параллельно Бёрзен-штрассе на юге проходит Синагоген-гассе. На ней в доме № 2 находится синагога. Она построена в 1815 году на месте прежней синагоги, построенной в 1756 году. Пребывание евреев в Пруссии до XVII века ограничивалось исключительно строгими правилами. Порой им вообще отказывали в проживании. Разрешение на постройку синагоги еврейская община получила от Великого курфюрста. Община в 1680 году арендовала дом графа Ойленбурга — ныне отель «Германский дом» на прежней Кервидер-штрассе, сейчас Театр-штрассе. После этого более 20 лет евреи всё же не имели права создать кладбище и хоронили усопших у польской границы, то есть за 30 миль от Кёнигсберга. Только в 1703 году евреи получили разрешение на покупку земли под кладбище в Трагхайме. Тамошняя улица стала

называться Иуденкирххоф-штрассе (*улица Еврейского кладбища*), потом — Врангель-штрассе (*сейчас улица Черняховского, кладбище находилось примерно между зданиями службы безопасности движения и бассейном ДКБФ*). Новое еврейское кладбище располагается перед Королевскими воротами. *(Территория этого кладбища в 1990-х годах огорожена в связи с восстановлением надгробия известного проповедника Израэля Салантера, скончавшегося в 1883 году).*

На Синагоген-штрассе, 14–15 стоит вторая синагога. Её прихожане ответвились от основной веры в 1870 году и построили свою синагогу в 1893 году. Эта община носит название «Адатс Изроэль», её приверженцы соблюдают весьма строго все религиозные предписания. До постройки своей синагоги приверженцы нового течения арендовали помещения для богослужений. *(Сейчас бывшей улицы Синагоген-штрассе не существует. Она находилась во дворе хозяйственного магазина на улице Краснооктябрьской).*

Евреи в Кёнигсберге до начала XIX века были лишены всех политических прав. В области торговли и ремёсел они допускались с большими ограничениями. Только законом 1808 года евреи получили равные права с другими условиями. Число еврейского населения Кёнигсберга в 1802 году составило 854 человека, то есть 0,6 % от всего населения города, равного 50 тыс. Всеобщая перепись населения в 1890 году отметила число евреев в Кёнигсберге равное 4 тыс., что составило 2,5 % от всего населения города.

На Синагоген-штрассе в домах № 7, 8, 10 находится созданный в 1892 году Королевский строительный техникум. Он является профессиональной школой, обучающей следующим специальностям: 1. Первые навыки строительного дела, теоретический фундамент, после чего учащиеся могут развивать свои знания. 2. Использование строительных средств, умение выбрать строительную площадку, ведение переговоров, руководство всем комплексом строительства. 3. Подготовка технических работников разного уровня и профиля. Техникум находится в ведении Королевского управления. В нём имеется четыре класса, срок обучения — полгода. Королевскому управлению подчиняется также провинциальная школа искусств и ремёсел, расположенная на Магистер-штрассе, 55. Эта школа обучает строительному делу и рисованию. Она основана в 1790 году и вначале называлась Школа искусства и рисунка. Много раз она видоизменялась, и вновь реорганизована в 1885 году. Сейчас запланировано строительство новой объединенной строительной школы на Трагхаймер

Пульвер-штрассе, 17. *(Эта школа действительно была построена в 1897 году на новой улице Шён-штрассе — угол Пульвер-штрассе, сейчас это здание находится на улице генерала Соммера, 27).*

Кнохен-штрассе *(сейчас улица Серпуховская)* идёт западнее параллельно главной улице пригорода. Мост Кнохен-брюкке, до засыпки Цугграбена, соединял две части пригорода — Фордере и Хинтер Форштадт. *(Слово «кнохен» по-немецки означает «кость»)* Там, где Кнохен-штрассе ныне пересекается с Кайзер-штрассе, располагалась табачная фабрика Гросскопфа. Западнее Кнохен-штрассе раньше простиралась луговина, на которой складывали в штабеля клаппхольц — дубовые заготовки для изготовления бочек. От этих заготовок произошло название нынешней элегантной улицы: Клаппер-визе *(сейчас улица Складская)*, идущая параллельно. Некоторое представление о прелестях здешней природы мы можем получить из названия улицы Инзель Венедиг *(остров Венеция)*. Когда-то эта местность действительно была островом среди дамб и канав *(представление об этом бывшем острове можно получить, пройдя вокруг здания на улице Портовой возле старого железнодорожного моста)*. Нынешняя Банхоф-штрассе, которая с запада под прямым углом вливается в Фордере Форштадт, точнее её восточная часть до Клаппер-визе, называлась Заттлер-гассе *(Шорная улица)*. Здесь находится Янтарный музей фирмы «Штантин и Беккер». *(Эта улица сейчас является восточной частью улицы Портовой, на которой сохранилось здание бывших янтарных мастерских; можно упомянуть, что на Заттлер-штрассе стоял дом, в котором родился Иммануил Кант).*

Если мы пройдем на берег Прегеля, то попадем в складской квартал Кнайпхофа, то есть в бывшую кнайпхофскую лагуну. У причалов грузят и разгружают корабли. На противоположном берегу такое же оживление царит в лагуне Альтштадта. Среди официальных учреждений заметен здесь бывшие весовые конторы Фордер-ваге, Миттель-ваге, Ост-ваге и Вест-ваге. Сейчас они сдаются в аренду как склады. Рядом, после пожара 1887 года, восстановлен Аш-хоф *(Зольный двор)*. В прежние времена зола была важным предметом торговли Кёнигсберга и на этом месте находилось её складирование.

Южнее улица Клаппер-визе выходит на Банхоф-плац *(Вокзальная площадь)*. Весь этот участок, где сейчас находятся Ост-банхоф и Зюд-банхоф *(Восточный и Южный вокзалы)*, всего несколько десятилетий назад представлял собой заболоченное пространство. С одной его стороны находилась дамба с посаженными на ней ивами и стоявшими мельницами,

с другой стороны — болото, питавшееся водами с лугов. Эта дамба называлась Философской дамбой или Философской тропой. После постройки вокзалов, к югу появилась улица Философендам-гассе. Когда-то эта улица-дамба доходила до форта Фридрихсбург и дамба была насыпана после пожара 1811 года. Для дамбы и для засыпки болота потребовалась громадное количество золы от пожарища и земли. Как уже отмечалось раньше, дамба получила название «дамба Слэз». Версия о том, что Философская дамба якобы получила название потому, что её тенистая дорожка была любимым местом для прогулки Иммануила Канта не находит подтверждения. Дело в том, что своё название дамба получила задолго до рождения знаменитого философа. *(Действительно, по данным Штерна, приведённым у Г. Карла, название Философен-визе появилось ещё в 1648 году).*

Напротив северного крыла Восточного вокзала, около водокачки, расположена станция наблюдения Королевского прусского метеорологического института. Первая подобная станция появилась в Берлине в 1827 году, в Кёнигсберге она основана в 1887 году, и вначале находилась на территории Ботанического сада в Ной-Россгартене. На нынешнее место станция переехала в 1889 году.

К северо-западу от привокзальных строений, непосредственно у реки Прегель, в окружении широких рвов, стоит форт Фридрихсбург. Он был заложен в 1657 году Великим курфюрстом для устрашения непокорных жителей Кнайпхофа. В 1671 году в форту построили небольшую церковь, служившую до 1816 года Гарнизонной кирхой. С этого года для богослужений военных использовалась церковь в замке. Крепость Фридрихсбург, окружённая земляными валами, образует четырёхугольник. В 1852 году в соответствии с современными требованиями фортификации, были построены стены и красивые ворота, украшенные четырьмя башнями. До 1825 года форт использовался как военно-гражданская тюрьма. Здесь, ещё будучи молодым лейтенантом, в 1780–1781 годах отбывал годичное наказание, наложенное на него Фридрихом Великим, будущий знаменитый фельдмаршал Йорк. Ныне форт служит для хранения военного имущества. *(По сути, в период 1843–1850 годов на месте прежнего цейхгауза, выстроенного в 1796 году, перед валами бастионов возвели кирпичные стены с амбразурами и новую постройку с четырьмя башнями на углах. Водяные рвы засыпали в начале XX века. Крепость стала массивными воротами. В 2011 году в реставрированных воротах открылся музей — филиал Музея Мирового океана).*

Фридрих Вильгельм — Великий курфюрст — правил в 1640–1688 годах. Он родился 16 февраля 1620 года и с 1 декабря 1640 года наследовал своему отцу Георгу Вильгельму. Носил титул «курфюрст Бранденбургский, герцог Прусский». Заключение Вестфальского мира, завершившего Тридцатилетнюю войну, позволило Великому курфюрсту удовлетворить притязания на наследование Нижней Померании и некоторых других территорий.

Самым важным достижением Великого курфюрста стало снятие с Пруссии вассальной зависимости от Польши, которое тяготело над страной *(с 1525 года)*. После смерти отца, вступив на престол, Фридрих Вильгельм должен был собственной персоной появиться в Варшаве и принести присягу верности польской короне. Кроме того, Пруссия должна была выплачивать Польше значительную дань и отдавать долю дохода от морской торговли солью. Кроме того, все внутренние разногласия в Пруссии должны были решаться в присутствии польских комиссаров. Всё это стало крайне унижительно для Фридриха Вильгельма. Шведско-польская война в 1655–1660 годах закончилась подписанием мира в Оливе, где, среди прочих статей, находилась статья о признании независимости Пруссии от Польши. *(Фактически освобождение Пруссии от вассальной зависимости произошло в 1657 году).*

Однако не все прусские сословия отказались от ленных отношений. Особенно протестовали те, кто пользовались поддержкой из Польши. Они не подтвердили своей верности курфюрсту и надеялись на помощь Польши в поддержании своих прав и авторитетов. Эти дворяне, под руководством генерала Альбрехта фон Калькштайна, его сына Христиана Людвиг и при поддержке из Польши объединились, настаивая на разрушении крепости Фридрихсбург. Особенно настаивал на этом шёппенмайстер *(пивовар)* Кнайпхофа Иеронимус Роде. Но пленение Роде положило конец сопротивлению. 28 октября 1663 года Великий курфюрст принял от граждан Кнайпхофа присягу на верность.

Однако со стороны полковника Христиана Людвиг была предпринята ещё одна попытка воссоединения Пруссии с Польшей. Курфюрст, при помощи своих ставленников, узнал об этом заговоре. Всех мятежников доставили в Пруссию, судили военным судом и приговорили к смертной казни. Христиана фон Калькштайна казнили в Мемеле.

Блестящую военную славу Великий курфюрст стяжал в войне, которую вёл французский король против Голландии, чтобы навредить Пруссии — союзнику Голландии. Французский король попросил Швецию совершить нападение на Бранденбург, чтобы заставить курфюрста оттянуть силы в Бранденбург. Но так как французский король в союзе со Швецией потерпел поражение под Фербеллином 28 июня 1675 года, то враги вынуждены были уйти из Бранденбургской марки. Вскоре был заключён Вестфальский мир, по которому к Пруссии присоединялась Верхняя Померания. Тогда в конце 1678 года шведы из Лифляндии попытались совершить нападение на Пруссию и отрезать войска курфюрста от Померании. Но Великий курфюрст совершил блестящий зимний поход 1678–1679 годов и отогнал шведов от Пруссии, отбросив их в назад в Лифляндию.

К сожалению, выигрыш от этой триумфальной победы не нашел отражения в результатах войны. Союзники постыдно бросили курфюрста и заключили с Францией сепаратный мир. Всеми покинутый, Великий курфюрст вынужден был заключить мир у Сен Жермена в 1679 году. Все завоевания курфюрста свелись к присоединению небольшой полоски земли в Померании.

По этому поводу Великий курфюрст сказал: «Хорошо полагаться на Бога, но не надо покидать людей» (Псалом 118, стих 8) *(в русском переводе Библии текст звучит так: «Буду хранить уставы Твои, но не оставляй меня совсем»)*. Великий курфюрст скончался 23 апреля 1688 года.

(Деяния Великого курфюрста описаны в книге в упрощённом изложении и с благожелательных позиций. В действительности Великий курфюрст был политиком до мозга костей. Его отец, курфюрст Георг Вильгельм, не сумел извлечь выгод от замужества своей сестры за шведским королём Густавом Адольфом. Будучи сам протестантом, он метался между католическим императором и протестантской Швецией, в результате шведы в 1626 году высадились в Пиллау и угрожали Кёнигсбергу. В конце концов Георг Вильгельм бежал из Берлина в Кёнигсберг, где и скончался от огорчений в 1640 году. Его сын, Великий курфюрст Фридрих Вильгельм, получив столь политически неустойчивое наследство, поначалу решил сделать ставку на Швецию. Когда в 1655 году разразилась шведско-польская война, то Великий курфюрст, как вассал Польши, должен был выступить на польской стороне против Швеции. Он тянул время, выжидая исхода войны. Когда же шведы

подошли к Варшаве, то Великий курфюрст провозгласил нейтралитет Пруссии. Он подписал 17 января 1656 года в Кёнигсберге «особый» договор, в котором отказался от польской зависимости и признал свои сюзереном шведского короля Карла X. Но здесь Великий курфюрст просчитался. Против Швеции выступила Дания и шведы срочно перебросили свои силы на запад. Польский король Иоанн Казимир, в отместку за предательство Великого курфюрста, двинул в Пруссию своего союзника — татарского крымского хана. Татары дошли до Инстербурга, сжигая и грабя на своём пути. Тогда Великий курфюрст решился окончательно порвать с Польшей, подписав в Лабиау 20 ноября 1656 года соглашение о признании со стороны Швеции полной независимости Пруссии от Польши. Польша, у которой шведы всё же захватили Варшаву, вынуждена была подписать 19 сентября 1657 года договор в Велау, в котором отказалась от притязаний на Пруссию.

Казалось бы, всё складывалось хорошо. Но Великий курфюрст, пользуясь тем, что шведы завязли в войне в Голландии, как и его отец, вступил в союз с германским императором и стал вытеснять шведов из Померании. В ответ в ноябре 1678 года шведы из Лифляндии обрушились на Пруссию, захватили Инстербург и Рагнит, подошли к Тильзиту. Великий курфюрст вынужден был срочно перебросить отряд в 9 тыс. человек из Померании в Пруссию, прошёл по льду Куршского залива и оказался в тылу у шведов под Тильзитом. После короткого боя в тильзитском пригороде Шплиттере, шведы отступили. Последняя война между Пруссией и Швецией закончилась).

Хинтере Форштадт

К Внешнему, или Хинтере Форштадту (*Дальний, Задний пригород*) относится та часть города, которая простирается между бывшими Цуг-грабенами (с севера), Хабербергом и Альтер Гартемом (с юга), Старым Прегелем (с востока) и территорией вокзалов (с запада).

Главная улица теперешнего Хинтере Форштадта является продолжением Фордере Форштадта. Улица заканчивается там, где пересекаются Альтер Гартен и Унтер-Хаберберг (*сейчас обе улицы носят название улица Багратиона*). Параллельно главной улице идут Нойедамм-гассе (*сейчас южная часть улицы Новый Вал*) на востоке и Кнохен-штрассе (*Костяная улица, сейчас улица Серпуховская*) на западе.

Ещё в середине нашего столетия этот пригород, в большинстве своём, представлял зелёный луг. Ядром района был форверк (хутор), основанный во времена Тевтонского ордена.

В форверке жил карбисхерр (или карвансхерр), то есть надзиратель за угожьями. Слово «карван», вероятно, восточного происхождения и означает «передовой пост».

Наше путешествие по этой части города мы начнём от соляного склада на Прегеле. Склад представляет собой длинное узкое здание на бывшей Нойе Дамм и является королевской собственностью. Оно и поныне служит для хранения больших запасов соли. К западу от него для хранения соли располагается Зальц-визе (*Соляной луг*), используемый для складирования строительных материалов. Среди зданий, составляющих западную границу Соляного луга, достойны упоминания городские народные душевые, открытые в 1895 году и расположившиеся в западной части Зальц-визе. Это заведение создано специально для малоимущих, которые могут здесь за мизерную плату насладиться душем и тёплой ванной.

Южнее Цуг-грабена расположена часть Нойедамм-гассе, которая раньше называлась Миллионен-дамм. Она насыпана из остатков пожара 1769 года, принёсшего миллионные убытки. К этой улице с запада примыкает треугольная, украшенная зелёной площадью, раньше называемая Ярмаркт-плац (*сейчас площадка перед зданием мореходного училища на улице Краснооктябрьской*). Сейчас эта площадь стала частью улицы Кайзер-штрассе. Площадь появилась в 1811 году, после засыпки болотистого луга. В праздник Святого Иоанна на ней проводились большие ярмарки, перенесённые сейчас на Фи-маркт (*сейчас место на пересечении улицы Октябрьской с улицей Дзержинского*).

Южной границей Ярмаркт-плац является городской гимнастический комплекс. Идея сделать наших юношей крепкими и устойчивыми ко всяким невзгодам созрела после неудачной войны с Францией 1806–1807 годов. Гимнастический комплекс в Кёнигсберге создали по образцу «отца гимнастики» Яна в Берлине. В 1815 году большой зал Королевского дома сирот преобразовали в гимнастический зал, снабдив его соответствующим оборудованием. Летом занятия проводились на открытом воздухе на малом Экзерцир-плаце возле Королевских ворот, там, где сейчас стоят бараки. Но потом государство не стало поддерживать подобные мероприятия, так как решило, что гимнастический дух вредит общественному благу. Это привело к закрытию гимнастических площадок на долгие годы. Только в 1842 году, по кабинетному указу от 6 июня запрет был снят и открытые площадки снова стали процветать. В 1840 году в Бишоф-хофе был открыт гимнастический зал

и, после образования в 1842 году мужского спортивного союза, значительно расширился круг лиц, занимавшихся гимнастикой. Вскоре этого зала стало не хватать и для занятий использовали зал Московитов в замке. Но обер-президент запретил здесь заниматься, так как резкие упражнения вызывали колебания свода Замковой кирхи.

Поэтому магистрат предложил место для постройки гимнастического комплекса там, где он расположен по сей день. Все работы, начатые в 1844 году, были закончены осенью 1846 года. В 1858 году город выкупил все здешние спортивные строения. После введения занятий гимнастики во всех школах, этого зала стало не хватать. Стали строить новые спортзалы и в настоящее время их насчитывается семь. Восьмой зал для гимназии Кнайпхофа будет построен там, где сейчас находится Бишофхоф. Мужской гимнастический союз тоже имеет место для постройки своего собственного зала на Кёниг-штрассе, 72, хотя эта постройка, начатая 26 июня 1892 года, пока не завершена. (*Сейчас на этом месте стоит известный дом с аркой и бывшей «Кройц-аптекой»; видимо, что-то у союза не вышло со строительством своего зала*).

Возле городского гимнастического комплекса на Ярмаркт-плац, на юге и на западе, его граница подходит к городскому газовому заводу. До 1731 года в Кёнигсберге не было освещения улиц. Зажиточные люди по ночам ходили по городу в сопровождении слуг с горящими факелами из смолы или дёгтя. В 1686 году власти запретили хождение с факелами и в 1704 году подтвердили своё запрещение строгим указом. Теперь каждый хозяин должен был иметь масляные фонари. В 1731 году власти решили осветить город масляными фонарями в количестве 1 241 штук. Часть фонарей вешали на высокие деревянные столбы, часть вешали на цепях на уровне первых этажей домов (*то есть на уровне вторых этажей по современному счёту*). В начале XIX века в Кёнигсберге стали вводить газовое освещение. Первым городом в Германии, где применили газовое освещение улиц, стал Ганновер в 1826 году, за ним в 1828 году последовал Берлин. В Кёнигсберге на 13 ноября 1852 года было 720 газовых фонарей. Газ хранился в больших ёмкостях-газометрах, откуда он по подземным трубам расходился по всему городу.

В 1894 году городское газовое хозяйство потребило 18 608,5 тонн каменного угля, из которого было произведено: 5 563 912 кубометров газа, 12 966 500 килограммов кокса, 392 550 килограммов грубой золы, 416 000 килограммов

мелкой золы, 894 350 килограммов дёгтя. (*Сейчас на месте газового завода находится часть корпусов мореходного училища*).

Пройдя к югу от газового завода, мы попадём на поперечную улицу, которая ведёт нас от Нойендамм-гассе к Хинтере Форштадту. Эта улица носит название Георг-штрассе (*сейчас улица Казанская*). Название улицы произошло от имени святого Георгия, которое носит госпиталь, расположенный у перекрёстка с Хинтере Форштадт, 53–55. Госпиталь построен на старой Коринтен-дамм (*коринка — мелкий изюм без косточек*), ранее называвшейся Тотен-гребер (*канавы Мертвецов*). На протяжении веков госпиталь принадлежит Альтштадту. Верховный магистр Тевтонского ордена Вернер фон Орзельн в 1329 году подарил землю горожанам Альтштадта для сооружения здесь госпиталя, где должны были содержаться все прокажённые Замланда. Госпиталь назван именем Святого Георгия — покровителя немецкого рыцарства. Но его значение было потеряно, после того, как в Лёбенихте в 1531 году построили новый госпиталь. А госпиталь в Форштадте стал предназначаться только для больных и бедных евангельской конфессии. За небольшую ренту госпиталь давал беднякам пожизненное содержание, жилище и топливо (*то есть госпиталь стал выполнять функции приюта*). Такое предназначение госпиталь святого Георгия сохранил до наших дней. Сейчас в нём находятся 70 человек мужчин и женщин. Строения госпиталя подвергались опустошительным пожарам в 1455, 1520, 1775, 1811 годах. Сейчас территория госпиталя образует замкнутый четырёхугольник, отгороженный от улицы решёткой. В середине стоит статуя конного рыцаря — святого Георгия — убивающего страшного дракона. Из надписи на постаменте видно, что скульптуру установили супруги Хенш в 1844 году. Раньше в госпитале была собственная церковь, стоявшая посередине двора. В 1811 году она сгорела и более не восстанавливалась. Новое место для проповедей появилось у госпиталя лишь с 1894 года, с постройкой на юге Ярмаркт-плац нового здания приюта на Турнерштрассе. Средства для новостройки появились после продажи старых зданий госпиталя Управлению восточных железных дорог для возведения на их месте нового здания. (*Строения госпиталя частично сохранились и используются мореходным училищем. Позднее рядом построили здания, которые тоже вошли в состав училища*) Часть денег, предназначенных на новое строительство, железнодорожная компания использовала для постройки здания дирекции (*сохранилось на Ленинском проспекте, 111–117*).

Хаберберг и Альтер Гартен

Хаберберг (*Овсяная гора*) занимает вытянутое пространство от Кронен-штрассе (*сейчас участок Ленинского проспекта от Южного вокзала до улицы Багратиона*) на западе до Фридландских ворот на востоке. Хойе-брюкке связывает Хаберберг с Вайден-дамм (*сейчас улица Октябрьская*). На юге, возле улицы Валь-штрассе (*сейчас улица Ольштынская*), через предместье тянутся две длинные параллельные улицы: Унтерхабер-берг (*сейчас улица Багратиона*) и Оберхаберберг (*сейчас улица Богдана Хмельницкого*), соединяющиеся между собой короткими поперечными улицами и с Фи-маркт (*сейчас у Высокого моста в начале улицы Дзержинского*). Обе параллельные улицы вливаются в Фи-маркт.

Хаберберг вначале был небольшой деревушкой, принадлежавшей Тевтонскому ордену. Его главной улицей была сегодняшняя Унтерхаберберг по всей её протяжённости. В 1522 году здешняя деревня была подарена жителям Кнайпхофа за их верность Тевтонскому ордену во время войны с Польшей 1520–1521 годов. На востоке, там, где сейчас находится Фи-маркт, раньше высилась песчаная гора, из которой кнайпхофские жители брали песок. О природе местности свидетельствует название улицы «Занд-гассе» (*Песочный переулок, сейчас улица Большая Песочная*). К востоку отсюда, до местечка Нойендорф, что перед Фридландскими воротами (*сейчас пересечение улицы Емельянова с Окружной дорогой*), когда-то тянулся большой дубовый лес, ныне полностью исчезнувший. Дубы использовали для строительства уличных дамб в Форштадте, служащих по сей день.

К Хабербергу с запада примыкает другая деревня, которая простирается до западной границы нынешнего пос. Нассен Гартен (*значение слова «нассен» иногда толкуется как «влажный», «мокрый»*). В 1626 году на стыке построили крепостной вал, который разделил Нассен Гартен на Старый и Новый. Старый соответствует нынешнему Альтен Гартену. Такое название (*«Старые сады»*) объясняется наличием здесь множества огородов, снабжавшими овощами весь город. Расположенный сразу за городским валом Нассен Гартен находится поныне под управлением Кёнигсберга.

Эта часть города также часто страдала от пожаров. В 1520 году жители Кнайпхофа сами сожгли деревню, вместе с Форштадтом, до Цуг-грабена и с Нассен Гартеном, ввиду приближения польских отрядов. 10 мая 1775 года, в день искупления грехов, пожар превратил всё в пепел и золу: сгорели Хаберберг до Вай-

ден-дамм, Хинтере Форштадт, Альтен Гартен, Нассен Гартен. Уцелела только Хабербергская кирха. Ущерб оценён в миллион талеров.

Эта часть города бедна достопримечательностями и до сих пор носит черты провинциального селения. Значительным строением здесь является Хабербергская церковь. Она заложена в 1526 году, как дочерняя кирха Кафедрального собора. Церковь строилась за счёт скромных средств жителей Кнайпхофа. Вокруг небольшой часовни в 1653 году начали строить церковь, но строительство шло медленно и закончилось только в 1683 году. Старая часовня во всё время строительства новой кирхи оставалась как в футляре, и её разобрали только по завершению стройки. В 1652 году связь с общиной Кафедрального собора была прервана и организована самостоятельная церковная община Хаберберга. В 1747 году церковь полностью сгорела после удара молнии и восстановлена в 1753–1755 годах в нынешнем виде. В 1783 году в неё снова попала молния, но на этот раз всё счастливо обошлось. После этого на церкви поставили громоотвод, впервые применённый в Кёнигсберге. (*Хабербергская кирха стояла отчасти на месте и рядом с нынешним зданием киноконцертного зала «Октябрь»*).

Длина церкви — 57 метров, ширина — 27 метров, высота крыши — 36 метров. Гипсовые своды потолка поддерживают 14 пилястров в два ряда из шведского камня. Стрельчатые арки окон встроены в стены лишь в 1853 году. Весьма ценен алтарь, богато украшенный резьбой и живописью; он был освящён в 1766 году и стоил 2 976 гульденов. В 1756 году в кирхе установлен орган работы Каспарини. Высота башни от подножия до верхней точки составляет 77 метров. Позолоченная фигура ангела представляет собой флюгер, высотой 2,2 метра и весом 75 килограммов. Он установлен в 1774 году и вновь позолочён в 1820 году.

Во внешней стене ограды прицерковного кладбища торчит пушечное ядро, надпись рядом с ним гласит: «В память о французской бомбардировке 14 июня 1807 года». На кладбище возле церкви, в неизвестных могилах, лежат останки трёх советников герцога Альбрехта: Функа, Шнелле и Хорста, сложивших головы на эшафоте за участие в интригах Скалиха в 1566 году. Новое кладбище Хабербергской общины находится перед Бранденбургскими воротами, недалеко от Шёнбуша. (*Сейчас на месте этого кладбища разбит парк Балтийский, бывший парк имени Юрия Гагарина*).

Недалеко от церкви стоит старый насос (колодец), на котором ещё совсем недавно стояла

своеобразная человеческая фигура, вырезанная из дерева. Народная молва называла фигуру Гансом фон Заганом. Предание рассказывает следующее. Во время войны с Литвой в 1370 году, в битве при Рудау (сейчас пос. Мельниково) честь Тевтонского ордена спас сапожный подмастерье из Кнайпхофа Ганс фон Заган. Несмотря на ранение в ногу, он смело подхватил упавшее знамя, и тем самым придал мужество небольшому войску Тевтонского ордена, что решило исход боя в его пользу. В благодарность за это, верховный магистр Тевтонского ордена, по просьбе Ганса фон Загана, даровал гражданам Кнайпхофа право в день Троицы приходить в замок и пить там шмекбир (*разновидность пива*). Такой обычай и вправду был в XV веке, в последний раз его упоминают в 1619 году. В этот год курфюрст Георг Вильгельм приказал отпраздновать этот обычай в замке. Но повод для праздника оказался совсем другим. Причина была не в битве при Рудау и праздник состоялся не в Троицу, а в субботу перед Масленицей. Тут, видимо, соединились разрешение варить шмекбир (*смачное пиво*) и мальцбир (*солодовое пиво*). Шмекбир не облагался налогами, и Тевтонский орден имел свою пивоварню. Поэтому пивовары решили сделать приятный сюрприз для высоких господ из Тевтонского ордена, устроив праздник для всего Кёнигсберга. Да и личность Ганса фон Загана весьма легендарна и мало правдоподобна. Хотя в хрониках XVI века это имя упоминается в различных описаниях и исторических рассказах, но только как представитель бюргерства Кнайпхофа. Иногда его изображают в виде одетого в рыцарские доспехи щитодержателя герба Кнайпхофа. Его изображение находилось раньше на старых воротах Кремер-тор. Неоднозначен и взгляд на фигуру у старого колодца. Многие считают, что это святой Флориан — защитник от пожаров, чья фигура украшает колодцы, как это принято во многих католических странах. Другие видят в фигуре обобщённое изображение знаменосца в костюме XVII века и считают его просто украшением колодца, без всякого сходства с кем-либо.

На Унтерхаберберг, 25 расположено учебное заведение для глухонемых, существующее, в основном, за счёт частных вложений. У восточного окончания Фи-маркта, окружённого большими и некрасивыми зданиями, перед новейшими крепостными укреплениями располагались старые Фридландские ворота. Остатки старых валов и рвов мы можем найти сегодня, если направимся в сторону купальни Грота — самой большой и старой из купален Прегеля. Недалеко от купальни расположен

склад масел, который принадлежит городской администрации. Это заведение берёт своё начало в 1812 году, как полевая пекарня, но в 1814 году поступает в распоряжение города и становится местом хранения масляных товаров. (*Старые крепостные сооружения проходили раньше примерно по современной улице Ольштынской*).

Фридландские ворота названы по имени городка Фридланда (*сейчас г. Правдинск*), расположенного юго-восточнее Кёнигсберга. Как и другие городские ворота, Фридландские сложены из кирпича и украшены фигурами из песчаника. С внутренней стороны их украшает фигура графа Фридриха фон Цоллерна, а с внешней — верховного магистра Тевтонского ордена Зигфрида фон Фойхтвангена.

Фридрих фон Цоллерн — отпрыск нашей королевской династии. Он был комтуром крепости Бальга. Во время несчастливой битвы под Танненбергом 15 июля 1410 года, в которой Тевтонский орден потерпел поражение от литовцев и поляков, он принадлежал к числу тех счастливцев, которые остались живыми.

Верховный магистр Тевтонского ордена Зигфрид фон Фойхтванген привёл город Мариенбург (*сейчас Мальборк в Польше*) в роскошное состояние тем, что переместил в 1309 году в этот город свою резиденцию из Венеции.

По улице Хабербергер Валь-гассе (*сейчас несуществующее западное продолжение улицы Ольштынской*) пройдём вдоль валов, мимо разных военных зданий и построек, и подойдём к Бранденбургер-тор (*Бранденбургские ворота*). Своё название ворота получили от небольшого местечка Бранденбург, расположенного на заливе (*сейчас пос. Ушаково*). С внутренней стороны ворота украшены рельефами генералов фон Бойена и фон Астера.

Герман фон Бойен родился в 1771 году. В 1813 году принимал участие в качестве генерал-штаб-шефа третьего армейского корпуса в битвах при Гросс-Беерен, Денневице и Лейпциге, в 1814 году участвовал в битве при Лионе и Париже. Эти битвы принесли ему славу. Позднее он принимал участие в создании новой прусской армии и находился по главе прусского военного министерства. Его особая заслуга относится к созданию ландвера (*ополчения*).

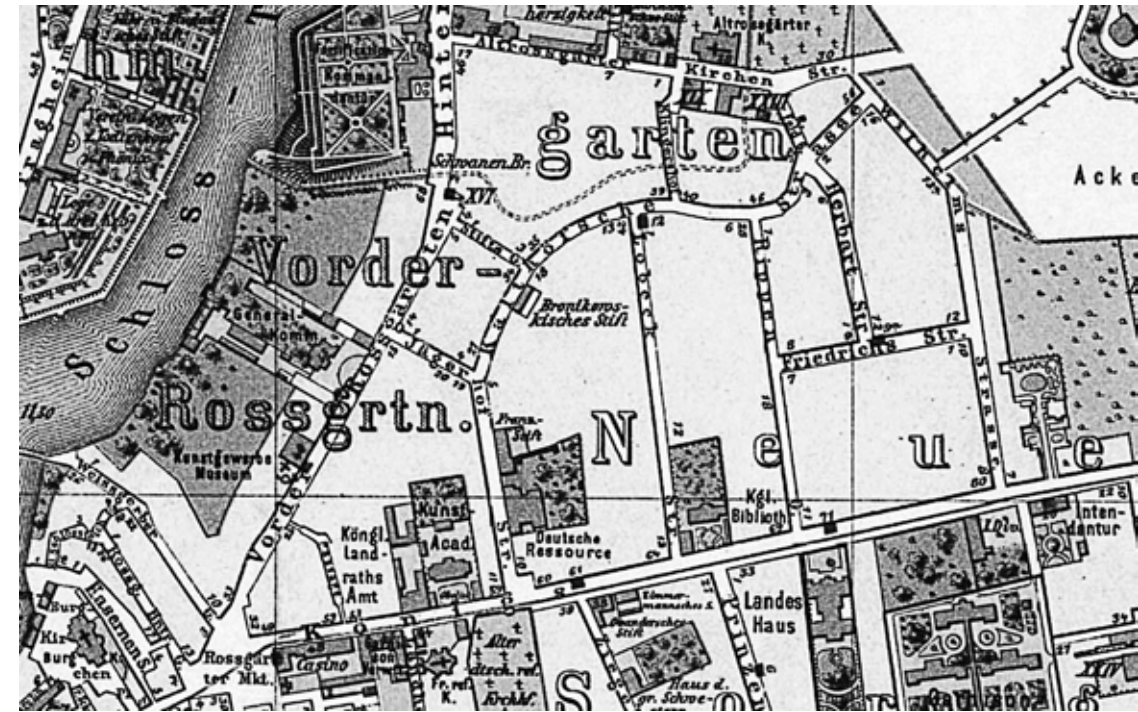
Эрст Людвиг фон Астер родился в 1778 году. Имел звание прусского генерал-штаб-шефа второго армейского корпуса. Отличился

в 1815 году в битвах под Линьей и Бель Альянс (Ватерлоо). Затем служил в качестве генерал-инспектора крепостей и их строительства, чем заслужил глубокое уважение в Пруссии.

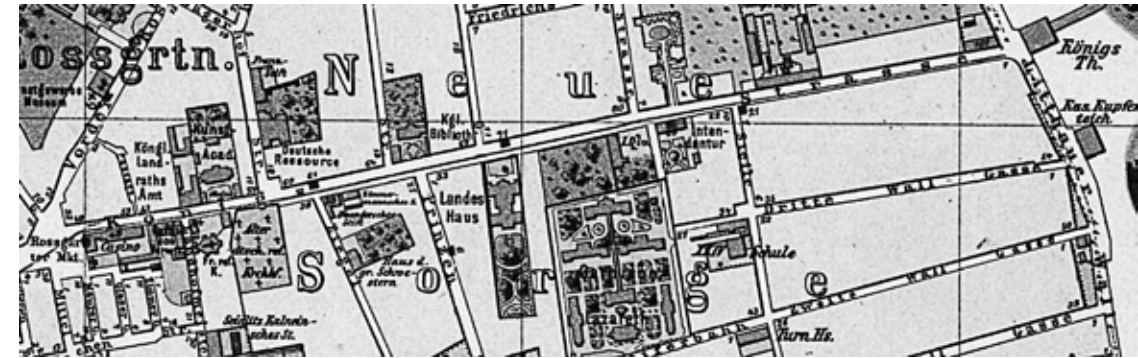
Старые Бранденбургские ворота находились в пределах нынешнего вала в конце Бранденбургертор-гассе. Они штукатурились жёлтым цветом и имели только один проезд. Перед ними располагался Кнайпхофский стрелковый дом.

Именно на Бранденбургертор-штрассе, 46 (улица не сохранилась, была западным продолжением улицы Ольштынской), которая проходит мимо Хабербергской кирхи и продолжается Оберхабербергом, расположен построенный в 1867 году провинциальный дом для обучения слепых. Здесь их обучают не только навыкам письма, счёта и чтения, но и музыке, плетению и другим поделкам. Все изготовленные товары сносят в особое торговое помещение, предлагая их на продажу. Выручка идёт заведению.

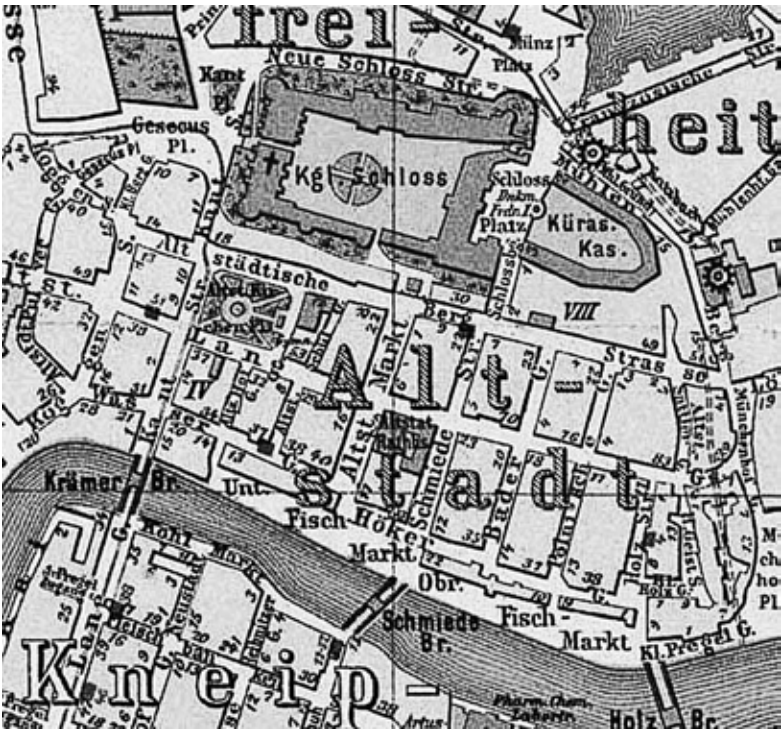
(Окончание следует...)



Фордер-Россгартен



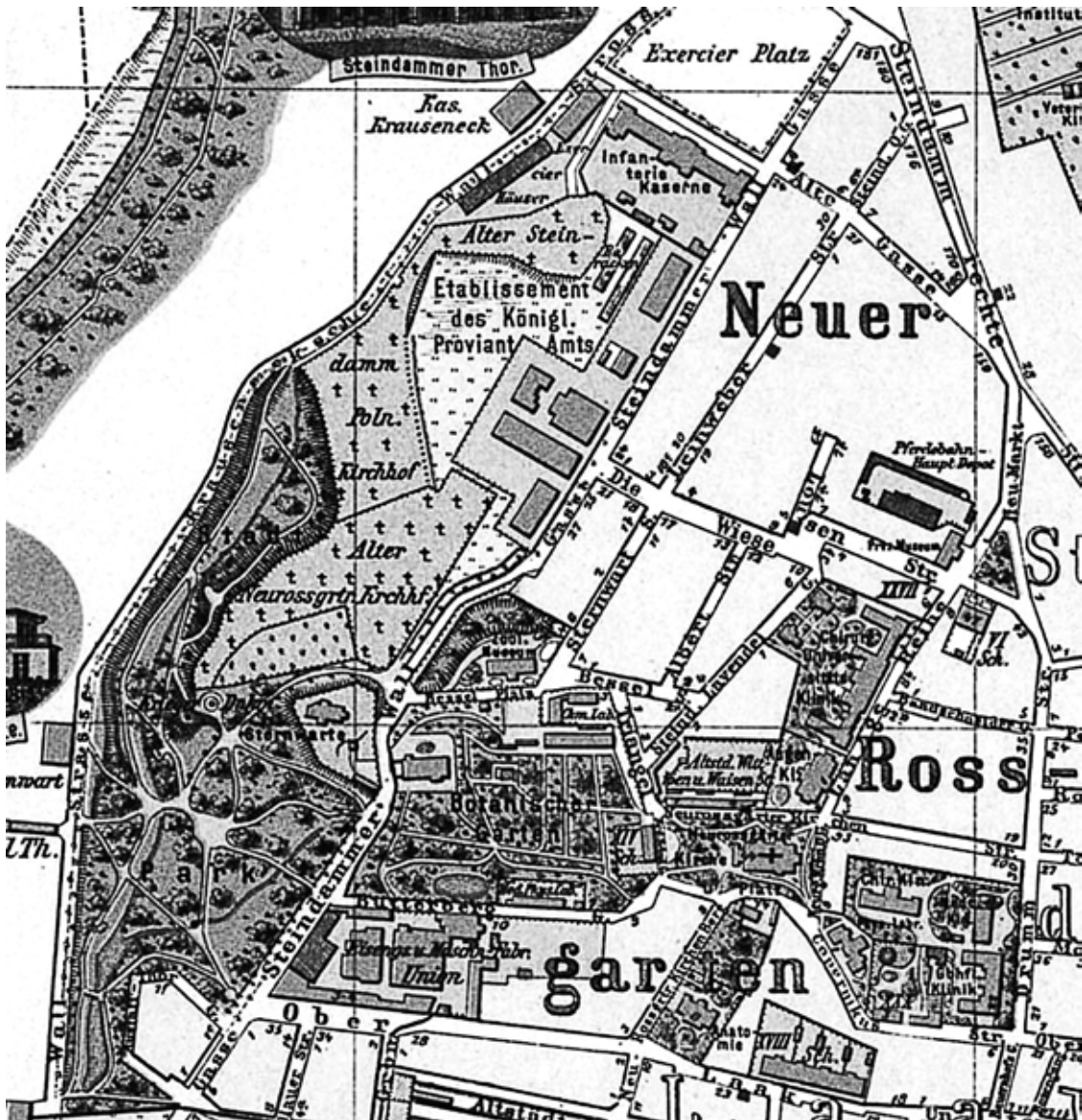
Нойе Зорге



Альтштадт



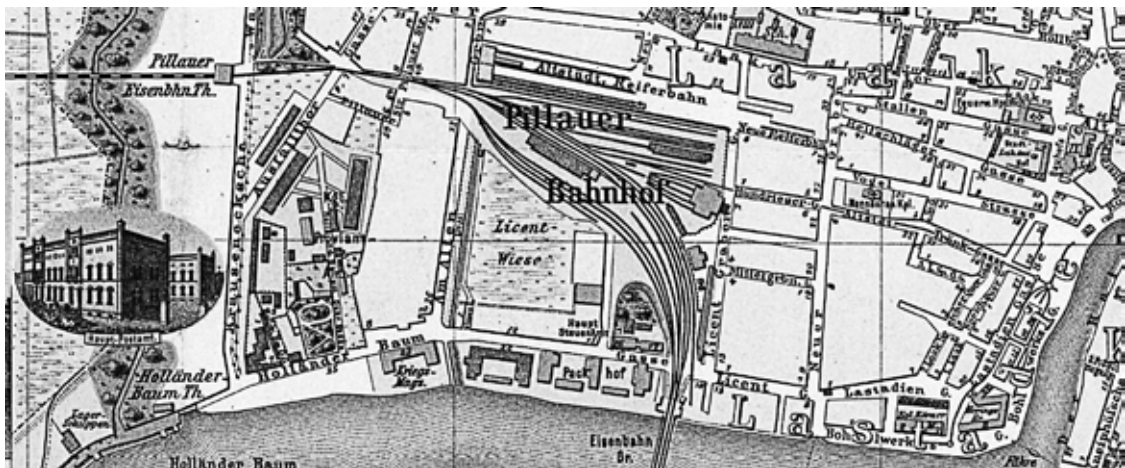
Штайндамм



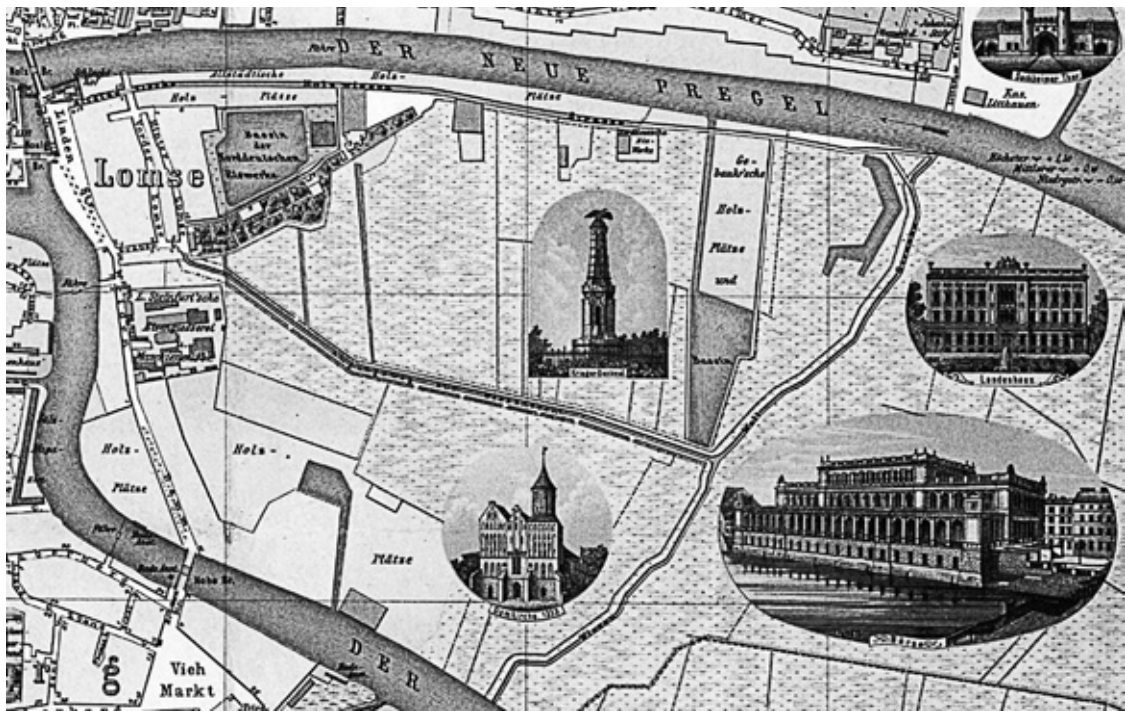
Ной-Россгартен



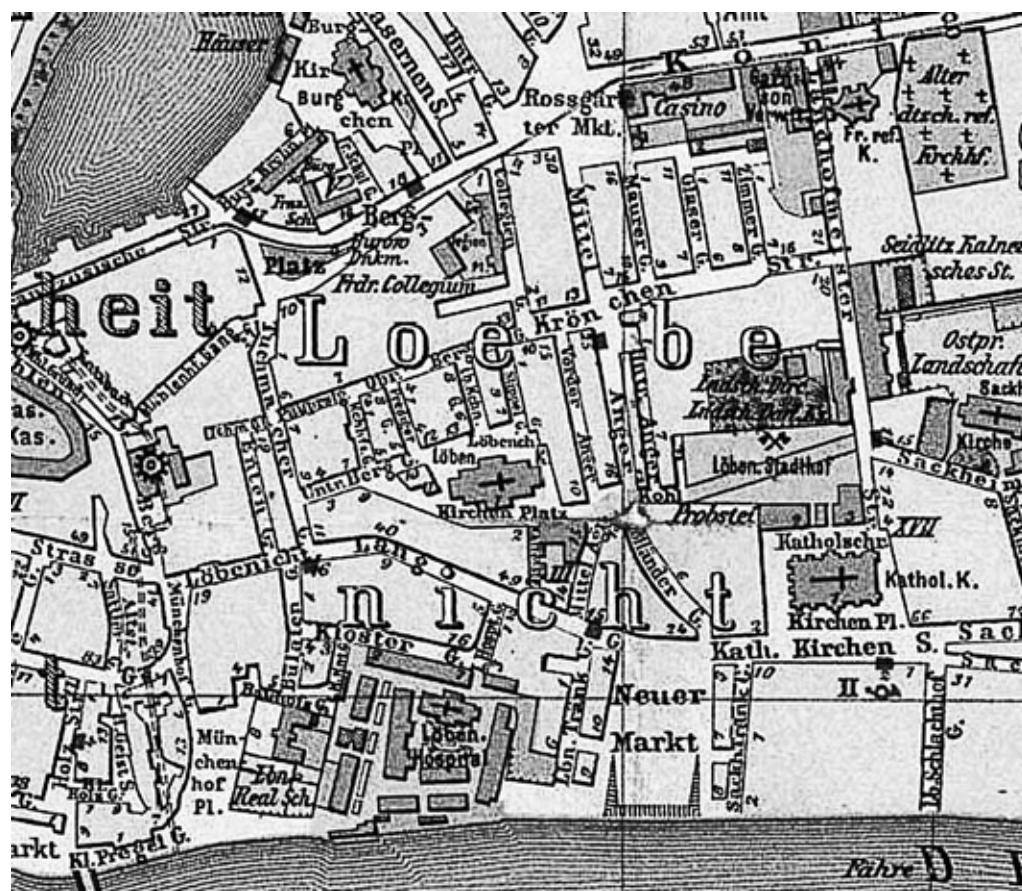
Лаак



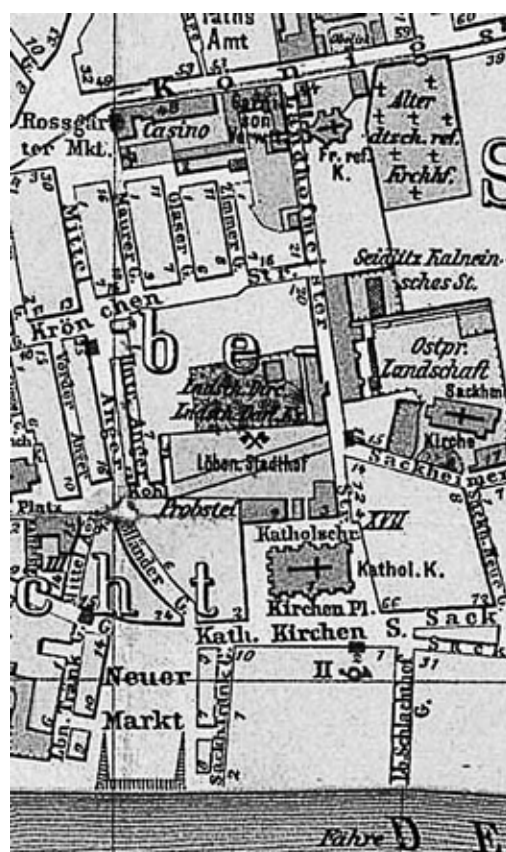
Ластадия



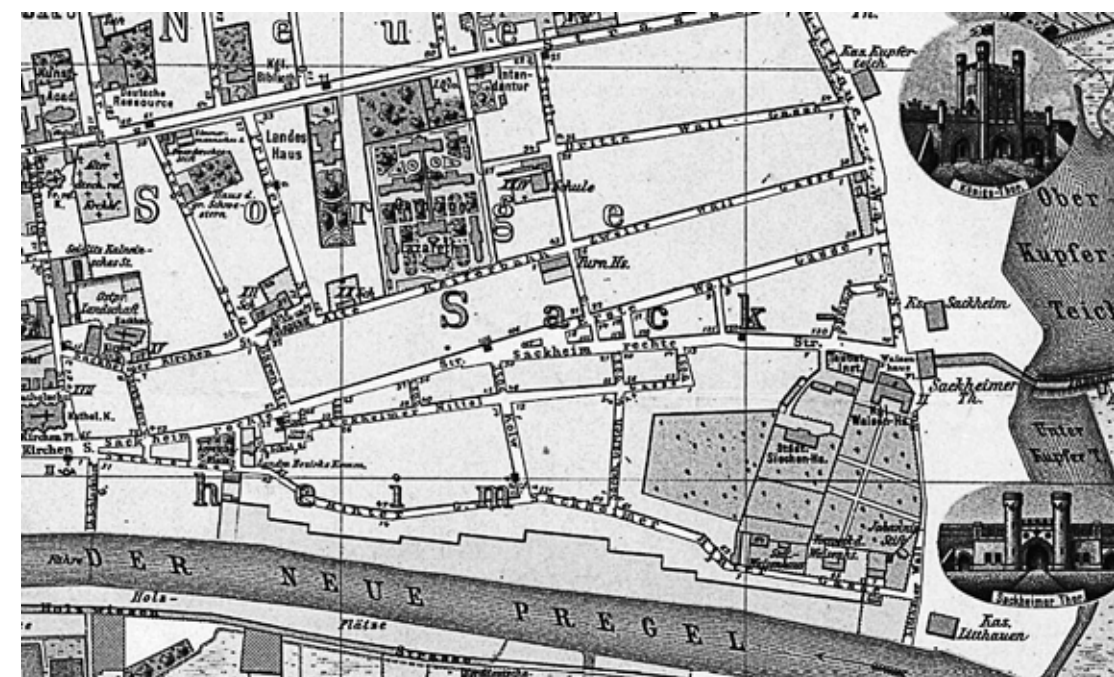
Ломзе



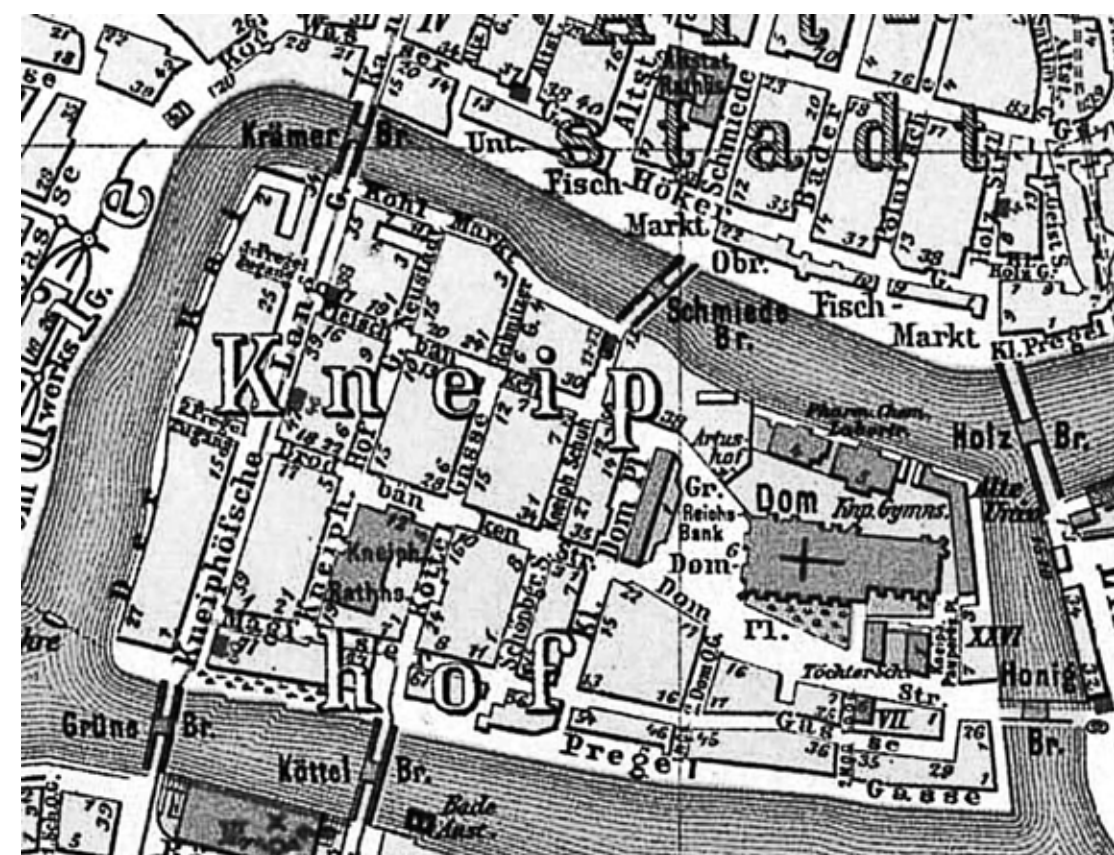
Лёбенихт



Ангер



Закхайм



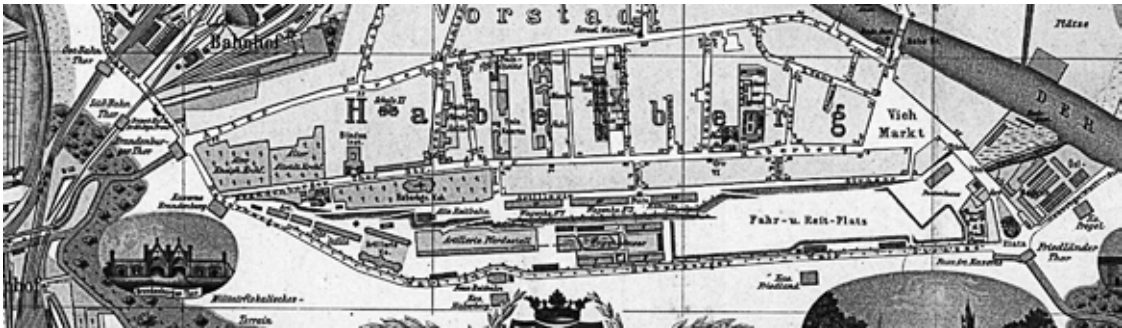
Кнайпхоф



Фордере Форштадт



Хинтере Форштадт



Хаберберг



Хинтер Россгартен. Чумной рынок перед Россгартенскими воротами. 1709 год
Из книги «История Кёнигсберга» Вальтера Франца. 1934 год




Хинтер Россгартен. Герцогс Аккер



Хинтер Россгартен. Старая Россгартенская кирха



Хинтер Россгартен. Россгартенские ворота



Хинтер Россгартен. Комендатура крепости Кёнигсберг



Хинтер Россгартен. Комендатура крепости Кёнигсберг



Хинтер Россгартен. Комендатура и больница Милосердия



Хинтер Россгартен. Больница Милосердия



Хинтер Россгартен. Городская Больница



Нойе Зорге. Университетская библиотека на Кёнигштрассе



Нойе Зорге. Французская кирха




Нойе Зорге. Фридрихс коллегийум



Нойе Зорге. Больница Святой Елизаветы



Нойе Зорге. Здание Ландшафта. С левого балкона выступал Йорк



Нойе Зорге. Кёнигштрассе. Интендатура



Нойе Зорге. Кёнигштрассе. Справа Интендатура




Нойе Зорге. Ландесхаус



Нойе Зорге. Ландхофмайстерштрассе



Альтштадт



Альтштадт. Золотой топор



Königsberg i. Pr.

Altstädtische Langgasse.


Альтштадтская Ланггассе. Перекрёсток с Шмидештрассе



Königsberg i. Pr.

Hökerstrasse.

Альтштадт Хокергассе



Альтштадт. Домбрюккентор



Koggenstraße mit Jabelhalle.
Gruss aus Königsberg i. Pr.

Альтштадт. Коггенштрассе и Юбилеумхалле



Geschäftshaus der Buchhandlung Kanter
Altstädtische Langgasse 23, Ecke Schmiedestraße
(1751 – 1763)

Альтштадт. Книжный магазин Кантера



Альтштадт. Польнишештрассе



Штайндамм. Гогенцоллернштрассе и Трагхаймская кирха



Штайндамм. Казарма на Троммельплатц



Штайндамм. Конный рынок



Штайндамм. Польская кирха



Medizinische Klinik

Verlag O. Ziegler, Königsberg i. Pr.

Нойроссгартен. Красный дом — Медицинская клиника




Königsberg i. Pr.

Botanischer Garten mit Zoologischem Museum

Нойроссгартен. Ботанический сад и Зоологический музей



Нойроссгартенская кирха



Gruss aus Königsberg i. Pr.

Augenlinik

Нойроссгартен. Кёнигсбергская глазная университетская хирургическая клиника



Нойроссгартен. Памятник павшим воинам



Лаак. Холлендербаум



Лёбенихт. Вид на Лёбенихтский госпиталь



Лёбенихтская кирха



Лёбенихт. Городская (Лёбенихтская) реальная гимназия



Лёбенихт. Мюнхенхофштрассе. Справа бывшая Лёбенихтская ратуша



Закхайм. Аррестхаус-платц



Закхаймская кирха



Закхаймские ворота



Католическая кирха в Закхайме




Закхайм. Сиротский дом



Закхайм. Школы на Йорк-штрассе



Кнайпхоф. Кнайпхофская ратуша и Бродбенкенштрассе



Кнайпхофская ратуша — главный вход




Вестибюль кнайпхофской ратуши

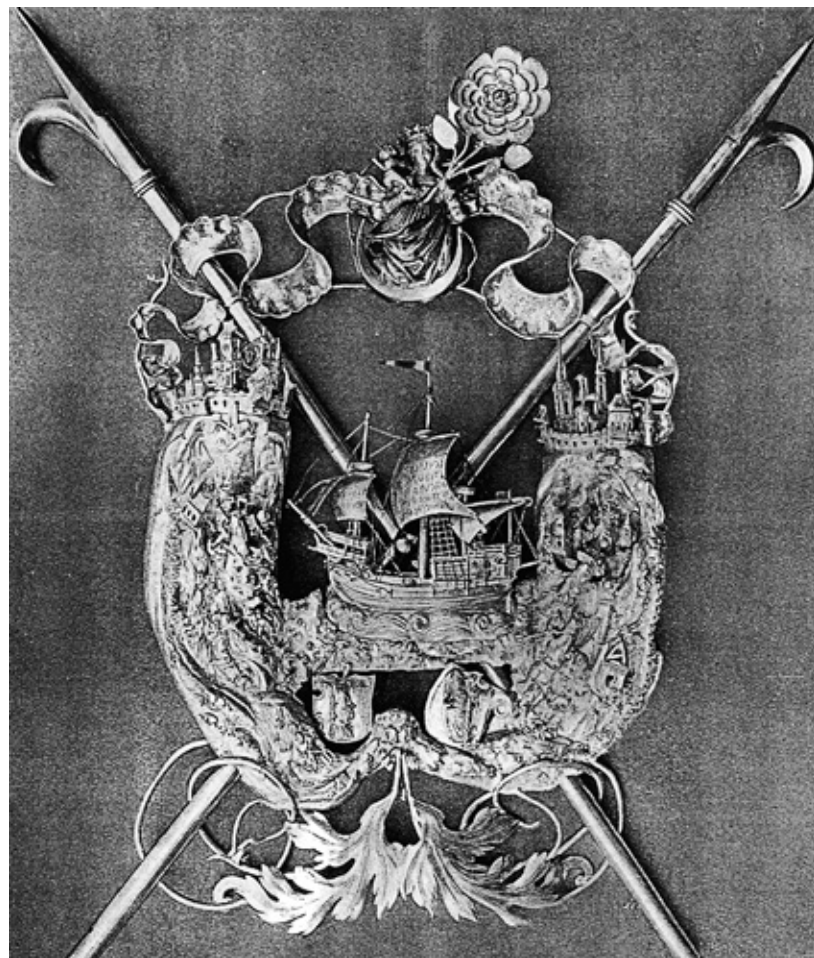


Кнайпхоф. Старый университет и Стоа Кантиана

Кнайпхоф. Южная сторона Собора.
Слева высшая школа для девочек



Кнайпхоф. Зелёный мост и Юнкергартен



Кнайпхоф. Серебряный щит угла Хёлькенвинкель в Юнкерхофе



Кнайпхоф. Райхсбанк на Дом-платц



Форштадт. Госпиталь Святого Георга на бывшей Ярмарочной площади



Форштадт. Кайзерштрассе, справа Турнхалле (гимнастический зал)



Форштадт. Южный и Восточный вокзалы



Хаберберг. Бранденбургские ворота



Хаберберг. Фимаркт (Скотный рынок). Северная сторона



Хабербергская кирха

П О Э З И Я

Сергей Смирнов

Т Р А М В А Й

Хочу на «ты»
поговорить с трамваем:
Трамвай,
сердечный друг простых людей, —
Мы от тебя всё чаще отрываем
Красу проспектов,
Прелесть площадей,
Но ты, с достойным видом работяги,
Уходишь в сень окраинных дорог
И с честью носишь,
не снижая тяги,
Свой подлинно рабочий номерок.

<1963–1965>

Ж И В О П И С Ь

Рисунки Марины Симкиной



Двое



Связь времён



Окно

РАБОТЫ УЧАЩИХСЯ ХУДОЖЕСТВЕННОЙ ШКОЛЫ



Аня Воловик



Аня Воловик. Алина



Аня Воловик




Вероника Поповиченко




Аня Воловик



Вероника Поповиченко



Виктория Фетисова



Виктория Фетисова



Катя Дудина. Гостиница «Москва»

СОДЕРЖАНИЕ

АРХИВ 3

 Губин А. Б. Заселение Восточной Пруссии 3

ЭКОЛОГИЯ 16

 Яблоков А. В., Юсуфов А. Г. Эволюционное учение 16

 Радугин А. А. Глобальные проблемы современности 18

 Буруковский Р. Н. Последние известия с «полей сражений» 20

 Краснов Е. В. Шанс выжить 23

 Сергеева Л. Г. Оценка возможного влияния строительства глубоководного
 морского порта на гидрологический режим Вислинской лагуны 25

 Общество охраны природы 28

 Экологическая обстановка 31

БИБЛИОГРАФИЯ 35

 Постникова С. М. Литература о Калининградской области 2010 год 35

БОЛЬШАКОВО. Альманах в альманахе 39

АРХИВ 40

 Хронология. Гросс Скайсгиррен, Кройцинген, Большаково 40

 Решение № 1 Исполкома Большаковского районного совета
 депутатов трудящихся 43

 Решение № 8 Исполкома Большаковского Райсовета депутатов трудящихся . . 45

 Школы в Большаковском районе 47

ИСТОРИЯ 50

 Шилас В., Самбора Г. Большаково (Славский район), Скайсгириай,
 Гросс Скайсгиррен, Креуцинген (с 1938 года) 50

 Большаковский сельский совет 51

 Довыденко М. Н. Большаковский район и председатели его райисполкома . . 52

 Смирнова Н. Я. Первые секретари Большаковского райкома КПСС 58

 Комсомолия. Первые секретари большаковского райкома комсомола 62

 Кенть В. Кройцинген–Большаково 64

 Кенть В. Памятник 1864–1871 годов 66

 Кенть В. Церковная епархия Кройцинген 69

 Катрин А., Степочкина М., Суркова К. От Гросс Скайсгиррена
 к Большаково 70

 Стёпочкина М. Первые переселенцы посёлка Большаково 76

 Губин А. Б. Ясный лес или большой перекресток 84

ВОЕННЫЕ ГОДЫ 90

 Агабабян Н., Суркова К. Бой за Скайсгиррен 90

 Кенть В. Штурм Гросс Скайсгиррена 93

 Лазунов М. Х. Первый въехал в Гросс Скайсгиррен? 96

 Кенть В. Герой Советского Союза Кошелев 98

Кенть В. Случай с комбригом Sommer 99

Воинские захоронения 100

ГАЗЕТНЫЕ СТАТЬИ 104

 Ананьев В. Пассажир скучает 104

 Из зала суда 104

ИСКУССТВО 107

 Загородных Н., Близнюк М. А. С песней по жизни 107

 Кремер Н. Сельский художник Александр Кремер 111

ПОЭЗИЯ 119

 Детские стихи 119

 Стихи школьников 121

 Бобков Н. Я. Стихи о Большаково 122

 Меньшова С. С., Солянкин А. Я. Большаково 122

ИЛЛЮСТРАЦИИ 123

СВЕТЛАЯ ПАМЯТЬ 151

 Нина Ивановна Овсянова 151

 Владимир Васильевич Кленчищев 152

ПРЕГОЛЯ. Восьмое художественное приложение к Балтийскому альманаху 153

 Армштедт Р., Фишер Р. Краеведение Кёнигсберга 155

ПОЭЗИЯ 256

 Смирнов С. Трамвай 256

ЖИВОПИСЬ 257

 Рисунки Марины Симкиной 257

 Работы учащихся художественной школы 259

Научно-популярное издание

БАЛТИЙСКИЙ АЛЬМАНАХ № 12

Компьютерный набор: О. В. Корся

Подписано в печать 30.08.2013 г. Формат 60х90 ¹/₈.
Усл. печ. л. 34. Тираж 300 экз.

Отпечатано с готового оригинал-макета в типографии «Терра Балтика»
236029 Калининград, ул. Гаражная, 2Б-208



ISBN 978-5-904291-20-4



9 785904 291204