



ОАО «Институт Гипростроймост»
129626, г. Москва, ул. Павла Корчагина, д. 2, комната 2101

рег. номер 78 от 23.09.2009 в СРО-П-065-30112009 (ИНН 7701053243; ОГРН 1097799009186)

Заказчик – «Сибгипротранспуть» - Филиал АО «Росжелдорпроект»

**Реконструкция разводного моста
через реку Преголь на участке Калининград-Советск
Калининградской железной дороги**

**ЭТАП 1. ЖЕЛЕЗНОДОРОЖНЫЙ МОСТ И ПОДХОДЫ К НЕМУ
ПРОЕКТ ПЛАНИРОВКИ И ПРОЕКТ МЕЖЕВАНИЯ ТЕРРИТОРИИ**

Раздел 5. Основные положения проекта межевания территории

1/34ЦУКС/0640/ПИР/СГТП/ИРД-ППМТ1-5

Том 5

**Открытое акционерное общество
по проектированию строительства мостов
«Институт Гипростроймост»**

рег. номер 78 от 23.09.2009 в СРО-П-065-30112009 (ИНН 7701053243; ОГРН 1097799009186)

Заказчик – «Сибгипротранспуть» - Филиал АО «Росжелдорпроект»

**Реконструкция разводного моста
через реку Преголь на участке Калининград-Советск
Калининградской железной дороги**

ЭТАП 1. ЖЕЛЕЗНОДОРОЖНЫЙ МОСТ И ПОДХОДЫ К НЕМУ
ПРОЕКТ ПЛАНИРОВКИ И ПРОЕКТ МЕЖЕВАНИЯ ТЕРРИТОРИИ

Раздел 5. Основные положения проекта межевания территории

1/34ЦУКС/0640/ПИР/СГТП/ИРД-ППМТ1-5

Том 5

Главный инженер –
первый вице-президент

Начальник отдела



А.В. Батурин

Д.В. Васильев

2019

Согласовано:			
Инв. № подл.			
Подп. и дата			
Взам. инв. №			

СОСТАВ ПРОЕКТА

№№ книг, томов	Наименование тома	Наименование чертежей
Основная часть проекта планировки территории.		
Том №1	Раздел 1. Проект планировки территории. Графическая часть. Этап 1. Железнодорожный мостовой переход.	Чертеж красных линий, М 1:1000; Чертеж границ зон планируемого размещения линейных объектов, М 1:1000; Чертеж границ зон планируемого размещения линейных объектов, подлежащих переносу (переустройству) из зон планируемого размещения линейных объектов, М 1:1000.
Том №2	Раздел 2. Положение о размещении линейных объектов. Этап 1. Железнодорожный мостовой переход.	
Материалы по обоснованию проекта планировки территории.		
Том №3	Раздел 3. Материалы по обоснованию проекта планировки территории. Графическая часть. Этап 1. Железнодорожный мостовой переход.	Схема расположения элементов планировочной структуры, М 1:10000; Схема использования территории в период подготовки проекта планировки территории, М 1:1000; Схема организации улично-дорожной сети и движения транспорта, М 1:1000; Схема вертикальной планировки территории, инженерной подготовки и инженерной защиты территории, М 1:1000; Схема границ территорий объектов культурного наследия, М 1:1000; Схема границ зон с особыми условиями использования территории, М 1:1000; Схема конструктивных и планировочных решений, М 1:1000.
Том №4	Раздел 4. Материалы по обоснованию проекта планировки территории. Пояснительная записка. Этап 1. Железнодорожный мостовой переход.	
Проект межевания территории		
Том №5	Раздел 5. Основные положения проекта межевания территории. Этап 1. Железнодорожный мостовой переход.	Чертеж межевания территории, М 1:1000.
Том №6	Раздел 6. Материалы по обоснованию проекта межевания. Этап 1. Железнодорожный мостовой переход.	Чертеж по обоснованию проекта межевания территории, М 1:1000

Согласовано:

Взам. инв. №

Подп. и дата

Инв. № подл.

1/34ЦУКС/0640/ПИР/СГТП/ИРД-ППМТ1-С

Изм.	Кол. уч.	Лист	№ док.	Подп.	Дата
Разраб.		Петин			29.03.19
Проверил		Васильев			29.03.19
Н. контр.		Калиниченко			29.03.19

Состав проекта

Стадия	Лист	Листов
П	1	1



ОАО «Институт
Гипростроймост»
г. Москва

ОГЛАВЛЕНИЕ

ВВЕДЕНИЕ	2
1 ОБЩИЕ СВЕДЕНИЯ	3
2 ПРОЕКТНЫЕ ПРЕДЛОЖЕНИЯ ПО МЕЖЕВАНИЮ ТЕРРИТОРИИ	5
2.1 Зона планируемого размещения линейного объекта;.....	6
2.2 Зона планируемого размещения линейных объектов, подлежащих переносу (переустройству) из зон планируемого размещения линейных объектов;.....	11
3 ПРИЛОЖЕНИЯ	16

Согласовано:		

Взам. инв. №

Подп. и дата

Инв. № подл.

Изм.	Кол. уч.	Лист	№ док	Подп.	Дата
Разраб.		Кирилюк			29.03.19
Проверил		Петин			29.03.19
Нач.отд.		Васильев			29.03.19
Н. контр.		Калиниченко			29.03.19

1/34ЦУКС/0640/ПИР/СГТП/ИРД-ППМТ1-5-ПЗ

Пояснительная записка

Стадия	Лист	Листов
П	1	16



ОАО «Институт
Гипростроймост»
г. Москва

ВВЕДЕНИЕ

Проект выполнен ОАО «Институт Гипростроймост» по договору от 30.10.2018 № 17787/1, в соответствии с техническим заданием на разработку документации по планировке территории для объекта «Реконструкция разводного моста через реку Преголь на участке Калининград – Советск Калининградской железной дороги» и распоряжению ДКРС ОАО «РЖД» от 19.02.2018г. №76.

При разработке проекта межевания территории сотрудники ОАО «Институт Гипростроймост» руководствовались требованиями отдельных пунктов следующих документов:

- Градостроительный кодекс Российской Федерации от 29.12.2004 № 190-ФЗ (принят ГД ФС РФ 22.12.2004);
- "Земельный кодекс Российской Федерации" от 25.10.2001 № 136-ФЗ.

Проект межевания разработан с целью установления границ земельных участков, планируемых для предоставления с целью реконструкции объекта.

Инв. № подл.	Подп. и дата	Взам. инв. №					1/34ЦУКС/0640/ПИР/СГТП/ИРД-ППМТ1-5-ПЗ	Лист	
			Изм.	Кол.уч	Лист	№ док		Подп.	Дата

1 ОБЩИЕ СВЕДЕНИЯ

Территория разработки проекта планировки расположена в черте г. Калининграда на обоих берегах реки Преголь на стыке трёх муниципальных районов города: Центрального, Московского и Ленинградского. В границы разработки входит действующая электрифицированная железная дорога, городские улицы с интенсивным автомобильным движением, разводной совмещённый мост. На правом берегу реки расположены площадки хранения строительной техники и блокгаузы, причальные стенки, стоянки морских и речных судов, жилая застройка. Участок практически полностью застроен промышленными и гражданскими сооружениями и содержит значительное количество воздушных кабельных линий и подземных коммуникаций: водопровод, канализация, газопровод, воздушные и подземные линии связи, ливневая канализация, воздушные и подземные электрические кабели.

Подготовка проекта межевания осуществляется для определения местоположения границ, образуемых и изменяемых земельных участков.

В соответствии с Градостроительным кодексом РФ проект межевания территории состоит из основной части, которая подлежит утверждению, и материалов по обоснованию этого проекта.

Основная часть проекта межевания территории включает в себя текстовую часть и чертежи межевания территории.

Текстовая часть проекта межевания территории включает в себя:

- перечень и сведения о площади образуемых земельных участков, в том числе возможные способы их образования;
- перечень и сведения о площади образуемых земельных участков, которые будут отнесены к территориям общего пользования или имуществу общего пользования, в том числе в отношении которых предполагаются резервирование и (или) изъятие для государственных или муниципальных нужд;
- вид разрешенного использования образуемых земельных участков в соответствии с проектом планировки территории;

Инв. № подл.	Подп. и дата	Взам. инв. №					1/34ЦУКС/0640/ПИР/СГТП/ИРД-ППМТ1-5-ПЗ	Лист
			Изм.	Кол. уч.	Лист	№ док.		Подп.

- целевое назначение лесов, вид (виды) разрешенного использования лесного участка, количественные и качественные характеристики лесного участка, сведения о нахождении лесного участка в границах особо защитных участков лесов (в случае, если подготовка проекта межевания территории осуществляется в целях определения местоположения границ, образуемых и (или) изменяемых лесных участков);

- сведения о границах территории, в отношении которой утвержден проект межевания, содержащие перечень координат характерных точек этих границ в системе координат, используемой для ведения Единого государственного реестра недвижимости.

На чертежах межевания территории отображаются:

- границы планируемых и существующих элементов планировочной структуры;

- красные линии, утвержденные в составе проекта планировки территории;

- линии отступа от красных линий в целях определения мест допустимого размещения зданий, строений, сооружений;

- границы образуемых и (или) изменяемых земельных участков, условные номера образуемых земельных участков, в том числе в отношении которых предполагаются их резервирование и (или) изъятие для государственных или муниципальных нужд;

- границы публичных сервитутов.

Инв. № подл.	Подп. и дата	Взам. инв. №					1/34ЦУКС/0640/ПИР/СГТП/ИРД-ППМТ1-5-ПЗ	Лист
			Изм.	Кол.уч	Лист	№ док		Подп.

2 ПРОЕКТНЫЕ ПРЕДЛОЖЕНИЯ ПО МЕЖЕВАНИЮ ТЕРРИТОРИИ

В проекте межевания территории для размещения линейного объекта – «Реконструкция разводного моста через реку Преголь на участке Калининград – Советск Калининградской железой дороги» Этап 1. Железнодорожный мостовой переход» определены границы формируемых земельных участков для размещения линейных объектов капитального строительства, в том числе железных дорог, включающих элементы их обустройства, сетей инженерно-технического обеспечения и иных объектов, размещаемых в границах территории общего пользования (красных линиях).

Границы земельных участков сформированы с учетом:

- зоны планируемого размещения линейного объекта;
- зон планируемого размещения линейных объектов, подлежащих переносу (переустройству) из зоны планируемого размещения линейных объектов;
- существующих земельных участков, границы которых зарегистрированы в Едином государственном реестре недвижимости;
- красных линий.

Нормативные размеры земельных участков определены в соответствии с постановлением Правительства РФ от 02.09.2009 г. № 717 «О нормах отвода земель для размещения автомобильных дорог и (или) объектов дорожного сервиса» в зависимости от категории автомобильной дороги, количества полос движения, высоты насыпей или глубины выемок, наличия боковых резервов, крутизны откосов земляного полотна, требований обеспечения безопасности движения и боковой видимости, а также других условий.

Инв. № подл.	Подп. и дата	Взам. инв. №							Лист
			1/34ЦУКС/0640/ПИР/СГТП/ИРД-ППМТ1-5-ПЗ						
Изм.	Кол. уч.	Лист	№ док.	Подп.	Дата				

2.1 Зона планируемого размещения линейного объекта;

Проектом планировки территории определена зона планируемого размещения линейного объекта.

В соответствии со сведениями единого государственного реестра недвижимости определены границы земельных участков, принадлежащих правообладателям и государственная собственность на которые не разграничена в границах данной зоны.

Проектом межевания определен способ образования и перечень земельных участков, образуемых для формирования зоны размещения линейного объекта, а также земельные участки и части земельных участков, подлежащих изъятию для государственных и муниципальных нужд.

Перечень образуемых земельных участков приведен в таблице 1.

Каталоги координат и описание местоположения образуемых земельных участков приведены в приложении №1.

Инв. № подл.	Подп. и дата	Взам. инв. №					1/34ЦУКС/0640/ПИР/СГТП/ИРД-ППМТ1-5-ПЗ	Лист
			Изм.	Кол.уч	Лист	№ док		Подп.

Таблица 1. Образуемые земельные участки

№ п/п	№ на чертеже	Исходные земельные участки					Образуемые земельные участки в соответствии с проектом межевания территории				
		Кадастровый номер	Адрес	Категория земель*	Вид разрешенного использования	Площадь по документу, кв.м.	Способ образования	Адрес (Описание местоположения)	Категория земель*	Вид разрешенного использования	Площадь, кв.м.
1	1.1	(ЕЗ 39:15:000000:49) 39:15:150520:17	Калининградская обл, г Калининград, ул Киевская	2	под здания, сооружения и стационарные железнодорожные пути Восточного ранжирного парка станции Калининград-Пассажирский	837	-	Калининградская область, г. Калининград, ул. Киевская	2	Железнодорожный транспорт	837
2	1.2	(ЕЗ 39:15:000000:49) 39:15:150517:27	Калининградская обл, г Калининград, ул Киевская	2	под здания, сооружения и стационарные железнодорожные пути Восточного ранжирного парка станции Калининград-Пассажирский	183	-	Калининградская область, г. Калининград, ул. Киевская	2	Железнодорожный транспорт	183
3	1.3	(ЕЗ 39:15:000000:22) 39:15:150520:12	Калининградская обл, г Калининград, ул Южновокзальная, 9	2	под здания, сооружения и железнодорожные пути	65721	раздел в измененных границах	Калининградская область, г. Калининград, ул. Южновокзальная	2	Железнодорожный транспорт	49401
4	1.4	(ЕЗ 39:15:000000:22) 39:15:150517:24	Калининградская обл, г Калининград, ул Южновокзальная, 9	2	под здания, сооружения и железнодорожные пути	63325	-	Калининградская область, г. Калининград, ул. Южновокзальная	2	Железнодорожный транспорт	63325
5	1.5	(ЕЗ 39:15:000000:47) 39:15:150508:5	Калининградская обл, г Калининград, ул Железнодорожная, станция Калининград-Пассажирский	2	Железнодорожный транспорт	21706	раздел в измененных границах	Калининградская область, г. Калининград, ул. Железнодорожная	2	Железнодорожный транспорт	14088
6	1.6	(ЕЗ 39:15:000000:47) 39:15:150502:23	Калининградская обл, г Калининград, ул Железнодорожная, станция Калининград-Пассажирский	2	Железнодорожный транспорт	24484	раздел в измененных границах	Калининградская область, г. Калининград, ул. Железнодорожная, станция Калининград-Пассажирский	2	Железнодорожный транспорт	23591
7	1.7	(ЕЗ 39:15:000000:47) 39:15:151405:38	Калининградская обл, г Калининград, ул Железнодорожная, станция Калининград-Пассажирский	2	Железнодорожный транспорт	29081	раздел в измененных границах	Калининградская область, г. Калининград, ул. Железнодорожная, станция Калининград-Пассажирский	2	Железнодорожный транспорт	21252
8	1.8	39:15:150502:26	Калининградская обл, г Калининград, ул Портовая, д 51	2	под военный городок №75	24050	раздел	Калининградская область, г. Калининград, ул Портовая, д 51	2	Железнодорожный транспорт	5086
9	1.9	39:15:150502:70	Калининградская область, г Калининград, ул Портовая	2	под административное здание	1871	раздел	Калининградская область, г. Калининград, ул Портовая	2	Железнодорожный транспорт	502
10	1.10	39:15:150502:18	Калининградская обл, г Калининград, ул Портовая, 45	2	под административное здание и нежилые помещения, используемые под склад и автомастерские	1067	раздел	Калининградская область, г. Калининград, ул Портовая, д 45	2	Железнодорожный транспорт	187
11	1.11	39:15:150502:21	Калининградская обл, г Калининград, ул Портовая, 45	2	под территорию совместного пользования	2196	раздел	Калининградская область, г. Калининград, ул Портовая, д 45	2	Железнодорожный транспорт	1271
12	1.12	39:15:150502:12	Калининградская обл, г Калининград, ул Портовая, дом 45	2	под производственное здание по изготовлению ювелирных изделий	904	-	Калининградская область, г. Калининград, ул Портовая, д 45	2	Железнодорожный транспорт	904

Взам. инв. №

Подп. и дата

Инв. № подл.

Изм.	Кол.уч	Лист	№ док	Подп.	Дата

1/34ЦУКС/0640/ПИР/СГТП/ИРД-ППМТ1-5-ПЗ

Лист

7

№ п/п	№ на чертеже	Исходные земельные участки					Образуемые земельные участки в соответствии с проектом межевания территории				
		Кадастровый номер	Адрес	Категория земель*	Вид разрешенного использования	Площадь по документу, кв.м.	Способ образования	Адрес (Описание местоположения)	Категория земель*	Вид разрешенного использования	Площадь, кв.м.
13	1.13	39:15:150502:20	Калининградская обл, г Калининград, ул Портовая, дом 45	2	под нежилое помещение, используемого под сауну	409	-	Калининградская область, г. Калининград, ул Портовая, д 45	2	Железнодорожный транспорт	409
14	1.14	39:15:150502:19	Калининградская обл, г Калининград, ул Портовая, дом 45	2	под склад, котельную	448	-	Калининградская область, г. Калининград, ул Портовая, д 45	2	Железнодорожный транспорт	448
15	1.15	39:15:150502:15	Калининградская обл, г Калининград, ул Портовая, дом 45	2	под нежилое здание- автомастерскую	579	-	Калининградская область, г. Калининград, ул Портовая, д 45	2	Железнодорожный транспорт	579
16	1.16	39:15:150502:14	Калининградская область, г Калининград, ул Портовая, д 45	2	под нежилое здание	190	-	Калининградская область, г. Калининград, ул Портовая, д 45	2	Железнодорожный транспорт	190
17	1.17	39:15:150502:13	Калининградская область, г Калининград, ул Портовая, д 45	2	деловое управление	338	-	Калининградская область, г. Калининград, ул Портовая, д 45	2	Железнодорожный транспорт	338
18	1.18	(Е3 39:15:000000:120) 39:15:150502:28	Калининградская обл., г. Калининград, ВЛЭП 110 кВ	2	Энергетика	90	-	Калининградская область, г. Калининград	2	Железнодорожный транспорт	90
19	1.19	39:15:150502:11	Калининградская область, г Калининград, ул Портовая, д 45	2	под гараж	280	-	Калининградская область, г. Калининград, ул Портовая, д 45	2	Железнодорожный транспорт	280
20	1.20	39:15:150501:18	Калининградская обл, г Калининград, ул Портовая, 30	2	под существующий причал и пощадку для сбора и складирования чёрных металлов	7691	раздел	Калининградская область, г. Калининград, ул Портовая, д 30	2	Железнодорожный транспорт	1085
21	1.21	(Е3 39:15:000000:34) 39:15:150501:63	Калининградская обл, г Калининград, ул. Портовая - Северный вокзал	2	Железнодорожный транспорт	1147	раздел в измененных границах	Калининградская область, г. Калининград, ул. Портовая - Северный вокзал	2	Железнодорожный транспорт	553
22	1.22	(Е3 39:15:000000:34) 39:15:151415:10	Калининградская обл, г Калининград, ул. Портовая - Северный вокзал	2	Железнодорожный транспорт	867	раздел в измененных границах	Калининградская область, г. Калининград, ул. Портовая - Северный вокзал	2	Железнодорожный транспорт	468
23	1.23	(Е3 39:15:000000:120) 39:15:111603:130	Калининградская обл., г. Калининград, ВЛЭП 110 кВ	2	Энергетика	90	-	Калининградская область, г. Калининград	2	Железнодорожный транспорт	90
24	1.24	39:15:111603:58	Калининградская обл, г Калининград, наб Правая, дом 2	2	под существующее здание мастерской	1218	раздел	Калининградская область, г. Калининград, Правая набережная	2	Земельные участки (территории) общего пользования	123
25	1.25	39:15:111603:11	Калининградская обл, г Калининград, наб Правая, 2	2	под существующую территорию холодильника, магазин	9158	раздел	Калининградская область, г. Калининград, Правая набережная	2	Земельные участки (территории) общего пользования	824
26	1.26	39:15:111603:137	г Калининград, Правая набережная	2	под склад ГСМ	2035	раздел	Калининградская область, г. Калининград, Правая набережная	2	Железнодорожный транспорт	188
27	1.27	39:15:111603:516	Калининградская область, г Калининград, наб Правая	2	под существующую производственную территорию	20691	раздел	Калининградская область, г. Калининград, Правая набережная	2	Железнодорожный транспорт	179
28	1.28	39:15:111603:518	Калининградская область, г Калининград, наб Правая, д 10а	2	под существующие здания и сооружения ПС-053	4035	раздел в измененных границах	Калининградская область, г. Калининград, Правая набережная	2	Железнодорожный транспорт	45

Взам. инв. №

Подп. и дата

Инв. № подл.

Изм.	Кол.уч.	Лист	№ док	Подп.	Дата

1/34ЦУКС/0640/ПИР/СГТП/ИРД-ППМТ1-5-ПЗ

Лист

8

№ п/п	№ на чертеже	Исходные земельные участки					Образуемые земельные участки в соответствии с проектом межевания территории				
		Кадастровый номер	Адрес	Категория земель*	Вид разрешенного использования	Площадь по документу, кв.м.	Способ образования	Адрес (Описание местоположения)	Категория земель*	Вид разрешенного использования	Площадь, кв.м.
29	1.29	(Е3 39:15:000000:32) 39:15:111603:105	Калининградская обл, г Калининград, пересечение Правой набережной и ул Ремесленной	2	Железнодорожный транспорт	26333	раздел в измененных границах	Калининградская область, г. Калининград, пересечение Правой набережной и ул Ремесленной	2	Железнодорожный транспорт	20957
30	1.30	(Е3 39:15:000000:34) 39:15:111603:109	Калининградская обл, г Калининград, ул. Портовая - Северный вокзал	2	Железнодорожный транспорт	19594	раздел в измененных границах	Калининградская область, г. Калининград, ул. Портовая - Северный вокзал	2	Железнодорожный транспорт	18300
31	1.31	(Е3 39:15:000000:34) 39:15:131327:7	Калининградская обл, г Калининград, ул. Портовая - Северный вокзал	2	Железнодорожный транспорт	10189	раздел в измененных границах	Калининградская область, г. Калининград, ул. Портовая - Северный вокзал	2	Железнодорожный транспорт	10026
32	1.32	(Е3 39:15:000000:32) 39:15:111512:3	Калининградская обл, г Калининград, пересечение Правой набережной и ул Ремесленной	2	Железнодорожный транспорт	40164	-	Калининградская область, г. Калининград, пересечение Правой набережной и ул Ремесленной	2	Железнодорожный транспорт	40164
33	1.33	(Е3 39:15:000000:34) 39:15:111512:4	Калининградская обл, г Калининград, ул. Портовая - Северный вокзал	2	Железнодорожный транспорт	12281	раздел в измененных границах	Калининградская область, г. Калининград, ул. Портовая - Северный вокзал	2	Железнодорожный транспорт	12281
34	1.34	(Е3 39:15:000000:34) 39:15:132321:5	Калининградская обл, г Калининград, ул. Портовая - Северный вокзал	2	Железнодорожный транспорт	5909	раздел в измененных границах	Калининградская область, г. Калининград, ул. Портовая - Северный вокзал	2	Железнодорожный транспорт	5909
35	1.35	(Е3 39:15:000000:34) 39:15:111501:35	Калининградская обл, г Калининград, ул. Портовая - Северный вокзал	2	Железнодорожный транспорт	18834	раздел в измененных границах	Калининградская область, г. Калининград, ул. Портовая - Северный вокзал	2	Железнодорожный транспорт	16254
36	1.36	(Е3 39:15:000000:34) 39:15:132307:6	Калининградская обл, г Калининград, ул. Портовая - Северный вокзал	2	Железнодорожный транспорт	17791	раздел в измененных границах	Калининградская область, г. Калининград, ул. Портовая - Северный вокзал	2	Железнодорожный транспорт	16023
37	1.37	39:15:150501:18	Калининградская обл, г Калининград, ул Портовая, 30	2	под существующий причал и пощадку для сбора и складирования чёрных металлов	7691	раздел	Калининградская область, г. Калининград, ул Портовая, д. 30	2	Коммунальное обслуживание	132
38	1.38	39:15:111603:58	Калининградская обл, г Калининград, наб Правая, дом 2	2	под существующее здание мастерской	1218	раздел в измененных границах	Калининградская область, г. Калининград, Правая набережная, д.2	2	Коммунальное обслуживание	78
39	2.1	-	-	-	-	-	образование	Калининградская область, г. Калининград	2	Железнодорожный транспорт	325
40	2.2	-	-	-	-	-	образование	Калининградская область, г. Калининград	2	Железнодорожный транспорт	478
41	2.3	-	-	-	-	-	образование	Калининградская область, г. Калининград	2	Железнодорожный транспорт	96
42	2.4	-	-	-	-	-	образование	Калининградская область, г. Калининград	2	Железнодорожный транспорт	461
43	2.5	-	-	-	-	-	образование	Калининградская область, г. Калининград	2	Железнодорожный транспорт	894
44	2.6	-	-	-	-	-	образование	Калининградская область, г. Калининград	2	Железнодорожный транспорт	175

Взам. инв. №

Подп. и дата

Инв. № подл.

Изм.	Кол.уч	Лист	№ док	Подп.	Дата

1/34ЦУКС/0640/ПИР/СГТП/ИРД-ППМТ1-5-ПЗ

Лист

9

№ п/п	№ на чертеже	Исходные земельные участки					Образуемые земельные участки в соответствии с проектом межевания территории				
		Кадастровый номер	Адрес	Категория земель*	Вид разрешенного использования	Площадь по документу, кв.м.	Способ образования	Адрес (Описание местоположения)	Категория земель*	Вид разрешенного использования	Площадь, кв.м.
45	2.7	-	-	-	-	-	образование	Калининградская область, г. Калининград	2	Земельные участки (территории) общего пользования	678
46	2.8	-	-	-	-	-	образование	Калининградская область, г. Калининград	2	Железнодорожный транспорт	3505
47	2.9	-	-	-	-	-	образование	Калининградская область, г. Калининград	2	Железнодорожный транспорт	588
48	2.10	-	-	-	-	-	образование	Калининградская область, г. Калининград	2	Железнодорожный транспорт	390
49	2.11	-	-	-	-	-	образование	Калининградская область, г. Калининград	2	Железнодорожный транспорт	76
50	2.12	-	-	-	-	-	образование	Калининградская область, г. Калининград	2	Железнодорожный транспорт	635

* категория земельного участка в соответствии с номером:

2 – земли населенных пунктов.

Инд. № подп.	Подп. и дата	Взам. инв. №

Изм.	Кол.уч	Лист	№ док	Подп.	Дата

1/34ЦУКС/0640/ПИР/СГТП/ИРД-ППМТ1-5-ПЗ

2.2 Зона планируемого размещения линейных объектов, подлежащих переносу (переустройству) из зон планируемого размещения линейных объектов;

Проектом планировки территории определена зона планируемого размещения линейных объектов, подлежащих переносу (переустройству) из зон планируемого размещения линейных объектов.

В соответствии со сведениями единого государственного реестра недвижимости определены границы земельных участков, принадлежащих правообладателям и государственная собственность на которые не разграничена в границах данной зоны.

Проектом межевания определен перечень земельных участков и их части, которые потребуются для размещения линейных объектов, подлежащих переносу (переустройству) из зон планируемого размещения линейных объектов, а также инженерных сооружений на период строительства линейного объекта.

Временное занятие земельных участков, для строительства объекта и для размещения линейных объектов, подлежащих переносу (переустройству) из зон планируемого размещения линейных объектов предполагается осуществлять путем установления публичного сервитута в соответствии с главой V.7. Земельного кодекса Российской Федерации.

Перечень публичных сервитутов приведен в таблице 2.

Каталоги координат и описание местоположения публичных сервитутов земельных участков приведены в приложении №2.

Инва. № подл.	Подп. и дата	Взам. инв. №

Изм.	Кол. уч	Лист	№ док	Подп.	Дата	1/34ЦУКС/0640/ПИР/СГТП/ИРД-ППМТ1-5-ПЗ	Лист
							11

Таблица 2. Публичные сервитуты, подлежащие установлению для строительства линейного объекта

№ п/п	№ на чертеже	Сведения об обременяемых земельных участках					Площадь устанавливаемого публичного сервитута, кв.м.
		Кадастровый номер	Адрес	Категория	Вид разрешенного использования	Площадь, кв.м.	
1	3.1	39:15:000000:8899	Калининградская область, г. Калининград, ул. А. Суворова	2	земельные участки (территории) общего пользования	8285	909
2	3.2	39:15:150502:26	Калининградская обл, г Калининград, ул Портовая, д 51	2	под военный городок №75	24050	902
3	3.3.1	39:15:150501:18	Калининградская обл, г Калининград, ул Портовая, 30	2	под существующий причал и пощадку для сбора и складирования чёрных металлов	7691	288
4	3.3.2	39:15:150502:21	Калининградская обл, г Калининград, ул Портовая, 45	2	под территорию совместного пользования	2196	814
5	3.4.1	39:15:150502:21	Калининградская обл, г Калининград, ул Портовая, 45	2	под территорию совместного пользования	2196	366
6	3.4.2	39:15:150502:16	Калининградская обл, г Калининград, ул Портовая, дом 45	2	под здание автомастерской	1315	433
7	3.5.1	39:15:150501:22	Калининградская область, г Калининград, ул Портовая, д 30	2	под существующие склады, трансформаторную подстанцию и котельную	14887	54
8	3.5.2	39:15:150501:18	Калининградская обл, г Калининград, ул Портовая, 30	2	под существующий причал и пощадку для сбора и складирования чёрных металлов	7691	443
9	3.6	-	-	-	-	-	424
10	3.7	-	-	-	-	-	35
11	3.8	-	-	-	-	-	70
12	3.9.1	-	-	-	-	-	77
13	3.9.2	39:15:151415:39	Калининградская область, г Калининград, ул Портовая	2	автостоянка для постоянного хранения индивидуальных легковых автомобилей	412	121
14	3.9.3	39:15:151415:16	Калининградская область, г Калининград, ул Портовая, д 37а	2	автостоянка для постоянного хранения индивидуальных легковых автомобилей	13828	1784
15	3.9.4	-	-	-	-	-	364
16	3.9.5	39:15:151405:39	Калининградская область, г Калининград, ул Портовая	2	Железнодорожный транспорт	158003	160
17	3.9.6	(ЕЗ 39:15:000000:47) 39:15:151405:38	Калининградская обл, г Калининград, ул Железнодорожная, станция Калининград-Пассажирский	2	Железнодорожный транспорт	29081	17
18	3.9.7	-	-	-	-	-	88
19	3.9.8	39:15:151405:16	Калининградская область, г Калининград, ул Портовая, д 43	2	под существующую коммунально - хозяйственную базу	3329	214
20	3.9.9	39:15:151405:12	Калининградская обл, г Калининград, ул Железнодорожная-ул. Портовая	2	под дорогу общего пользования	2248	30
21	3.9.10	39:15:151405:7	Калининградская обл, г Калининград, ул Портовая, дом 43а	2	под существующее складское помещение	488	4
22	3.9.11	-	-	-	-	-	582
23	3.9.12	39:15:151405:39	Калининградская область, г Калининград, ул Портовая	2	Железнодорожный транспорт	158003	75
24	3.10.1	39:15:111607:1	Калининградская обл, г Калининград, наб. Правая, дом 2	2	под существующие пирсы , берегоукрепления , плавучие понтоны	7985	153

Взам. инв. №

Подп. и дата

Инв. № подл.

Изм.	Кол.уч	Лист	№ док	Подп.	Дата

1/34ЦУКС/0640/ПИР/СГТП/ИРД-ППМТ1-5-ПЗ

Лист

12

№ п/п	№ на чертеже	Сведения об обременяемых земельных участках					Площадь устанавливаемого публичного сервитута, кв.м.
		Кадастровый номер	Адрес	Категория	Вид разрешенного использования	Площадь, кв.м.	
25	3.10.2	-	-	-	-	-	248
26	3.10.3	39:15:111603:58	Калининградская обл, г Калининград, наб Правая, дом 2	2	под существующее здание мастерской	1218	40
27	3.10.4	39:15:111603:11	Калининградская обл, г Калининград, наб Правая, 2	2	под существующую территорию холодильника, магазин	9158	254
28	3.10.5	-	-	-	-	-	14
29	3.11.1	39:15:111607:1	Калининградская обл, г Калининград, наб. Правая, дом 2	2	под существующие пирсы , берегоукрепления , плавучие понтоны	7985	104
30	3.11.2	-	-	-	-	-	61
31	3.11.3	39:15:111603:58	Калининградская обл, г Калининград, наб Правая, дом 2	2	под существующее здание мастерской	1218	21
32	3.11.4	39:15:111603:11	Калининградская обл, г Калининград, наб Правая, 2	2	под существующую территорию холодильника, магазин	9158	137
33	3.11.5	-	-	-	-	-	164
34	3.12.1	-	-	-	-	-	15
35	3.12.2	-	-	-	-	-	11
36	3.13.1	(ЕЗ 39:15:000000:34) 39:15:111603:109	Калининградская обл, г Калининград, ул. Портовая - Северный вокзал	2	Железнодорожный транспорт	19594	10
37	3.13.2	-	-	-	-	-	103
38	3.13.3	-	-	-	-	-	157
39	3.14.1	-	-	-	-	-	249
40	3.14.2	(ЕЗ 39:15:000000:34) 39:15:132333:20	Калининградская обл, г Калининград, ул. Портовая - Северный вокзал	2	Железнодорожный транспорт	830	46
41	3.14.3	(ЕЗ 39:15:000000:34) 39:15:111607:14	Калининградская обл, г Калининград, ул. Портовая - Северный вокзал	2	Железнодорожный транспорт	1134	88
42	3.14.4	39:15:111607:17	Калининградская область, г Калининград, наб Правая	2	для эксплуатации причала	176	5
43	3.14.5	-	-	-	-	-	26
44	3.14.6	(ЕЗ 39:15:000000:34) 39:15:111603:109	Калининградская обл, г Калининград, ул. Портовая - Северный вокзал	2	Железнодорожный транспорт	19594	70
45	3.14.7	-	-	-	-	-	63
46	3.14.8	-	-	-	-	-	15
47	3.14.9	39:15:111603:11	Калининградская обл, г Калининград, наб Правая, 2	2	под существующую территорию холодильника, магазин	9158	119
48	3.15.1	-	-	-	-	-	22
49	3.15.2	-	-	-	-	-	58
50	3.15.3	(ЕЗ 39:15:000000:34) 39:15:111603:109	Калининградская обл, г Калининград, ул. Портовая - Северный вокзал	2	Железнодорожный транспорт	19594	59
51	3.15.4	(ЕЗ 39:15:000000:34) 39:15:131327:7	Калининградская обл, г Калининград, ул. Портовая - Северный вокзал	2	Железнодорожный транспорт	10189	26
52	3.15.5	-	-	-	-	-	421
53	3.15.6	39:15:131327:5	Калининградская область, г Калининград, пр-кт Гвардейский, д 30	2	под существующее административное здание	6505	79
54	3.16.1	39:15:111603:25	Калининградская обл, г Калининград, наб Правая, 2	2	под существующую подстанцию	172	21
55	3.16.2	39:15:111603:10	Калининградская обл, г Калининград, наб Правая, 2	2	под производственное здание	1707	42

Взам. инв. №

Подп. и дата

Инв. № подл.

Изм.	Кол.уч	Лист	№ док	Подп.	Дата

1/34ЦУКС/0640/ПИР/СГТП/ИРД-ППМТ1-5-ПЗ

Лист

13

№ п/п	№ на чертеже	Сведения об обременяемых земельных участках					Площадь устанавливаемого публичного сервитута, кв.м.
		Кадастровый номер	Адрес	Категория	Вид разрешенного использования	Площадь, кв.м.	
56	3.16.3	39:15:111603:117	Калининградская область, г. Калининград, ул. Правая Набережная, 2	2	под существующие здания и сооружения	11392	32
57	3.16.4	39:15:111603:11	Калининградская обл, г Калининград, наб Правая, 2	2	под существующую территорию холодильника, магазин	9158	140
58	3.16.5	39:15:111603:7	Калининградская обл, г Калининград, наб Правая	2	земли общего пользования	1236	236
59	3.16.6	-	-	-	-	-	106
60	3.17.1	39:15:111603:137	г Калининград, Правая набережная	2	под склад ГСМ	2035	24
61	3.17.2	-	-	-	-	-	10
62	3.18.1	39:15:111603:137	г Калининград, Правая набережная	2	под склад ГСМ	2035	120
63	3.18.2	39:15:111603:136	Калининградская обл, г Калининград, наб Правая, дом 10	2	под склад ГСМ	1490	2
64	3.18.3	-	-	-	-	-	325
65	3.18.4	39:15:111603:516	Калининградская область, г Калининград, наб Правая	2	под существующую производственную территорию	20691	487
66	3.18.5	39:15:111603:71	Калининградская обл, г Калининград, наб Правая, д 10	2	под здание склада ТЭЦ-1	772	205
67	3.18.6	39:15:111603:518	Калининградская область, г Калининград, наб Правая, д 10а	2	под существующие здания и сооружения ПС-О53	4035	4
68	3.19.1	-	-	-	-	-	1431
69	3.19.2	39:15:111603:136	Калининградская обл, г Калининград, наб Правая, дом 10	2	под склад ГСМ	1490	132
70	3.19.3	-	-	-	-	-	204
71	3.20.1	39:15:111603:518	Калининградская область, г Калининград, наб Правая, д 10а	2	под существующие здания и сооружения ПС-О53	4035	718
72	3.20.2	39:15:111603:516	Калининградская область, г Калининград, наб Правая	2	под существующую производственную территорию	20691	264
73	3.21						80
74	3.22						60
75	3.23						12
76	3.24	39:15:000000:10248	Калининградская область, г Калининград, ул Велосипедная дорога	2	Земельные участки (территории) общего пользования	88446	1157
77	3.25						161
78	3.26.1	39:15:000000:10248	Калининградская область, г Калининград, ул Велосипедная дорога	2	Земельные участки (территории) общего пользования	88446	657
79	3.26.2	-	-	-	-	-	22
80	3.27	-	-	-	-	-	5094
81	3.28.1	-	-	-	-	-	2126
82	3.28.2	(ЕЗ 39:15:000000:56) 39:15:131327:8	Калининградская обл, г. Калининград, ул. Портовая-Гвардейский проспект	2	железнодорожный транспорт	2016	304
83	3.28.3	(ЕЗ 39:15:000000:56) 39:15:132321:6	Калининградская обл, г. Калининград, ул. Портовая-Гвардейский проспект	2	железнодорожный транспорт	794	93
84	3.28.4	-	-	-	-	-	170
85	3.28.5	39:15:132321:1	Калининградская область, г Калининград, пр-кт Гвардейский	2	для строительства 1-й очереди мемориального комплекса "Парк Победы"	40870	417
86	3.29	-	-	-	-	-	128

Взам. инв. №

Подп. и дата

Инв. № подл.

Изм.	Кол.уч	Лист	№ док	Подп.	Дата

1/34ЦУКС/0640/ПИР/СГТП/ИРД-ППМТ1-5-ПЗ

Лист

14

№ п/п	№ на чертеже	Сведения об обременяемых земельных участках					Площадь устанавливаемого публичного сервитута, кв.м.
		Кадастровый номер	Адрес	Категория	Вид разрешенного использования	Площадь, кв.м.	
87	3.30.1	-	-	-	-	-	1318
88	3.30.2	(ЕЗ 39:15:000000:56) 39:15:131327:8	Калининградская обл, г. Калининград, ул. Портовая-Гвардейский проспект	2	железнодорожный транспорт	2016	138
89	3.31	39:15:132321:1	Калининградская область, г Калининград, пр-кт Гвардейский	2	для строительства 1-й очереди мемориального комплекса "Парк Победы"	40870	1326

* категория земельного участка в соответствии с номером:

2 – земли населенных пунктов.

Инва. № подп.	Подп. и дата	Взам. инв. №

Изм.	Кол.уч	Лист	№ док	Подп.	Дата	1/34ЦУКС/0640/ПИР/СГТП/ИРД-ППМТ1-5-ПЗ	Лист
							15

3 ПРИЛОЖЕНИЯ

Инв. № подл.	Подп. и дата	Взам. инв. №

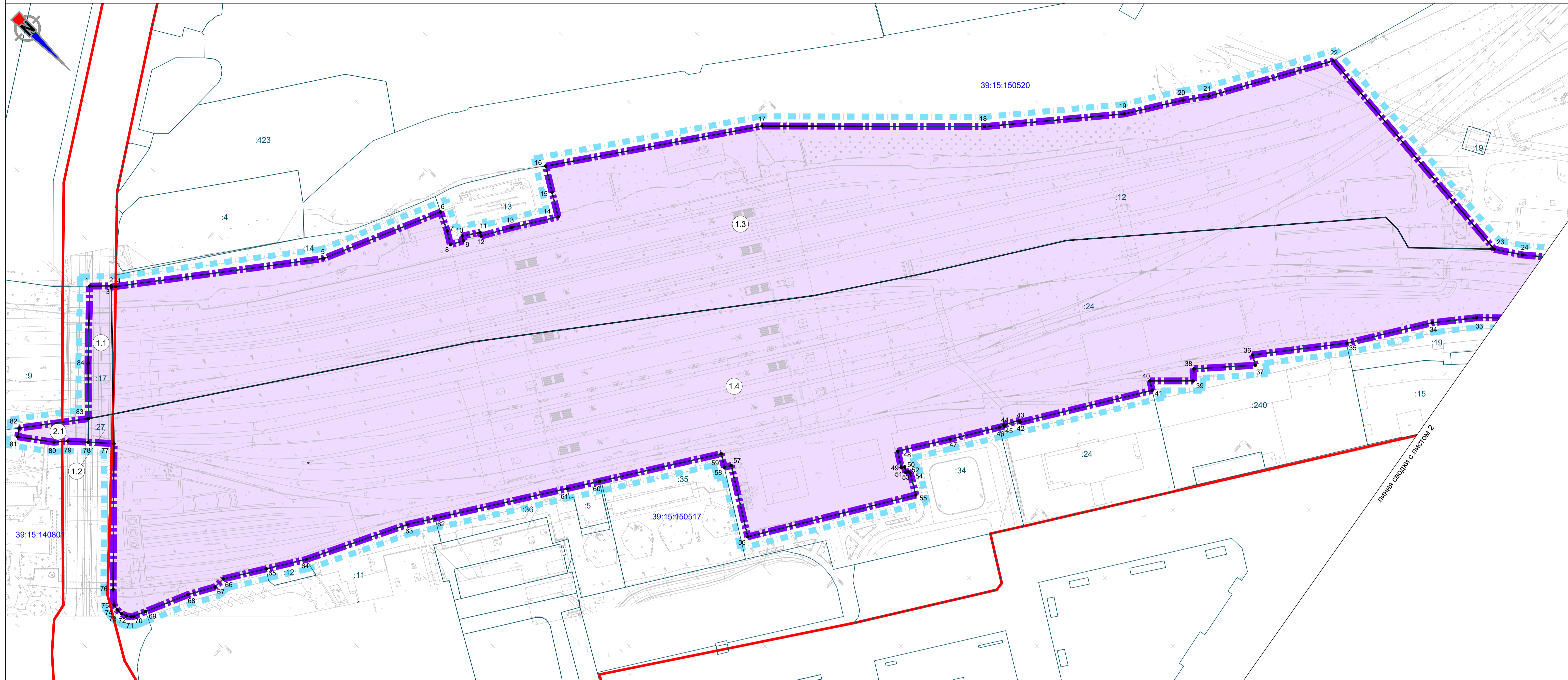
Изм.	Кол. уч.	Лист	№ док.	Подп.	Дата

1/34ЦУКС/0640/ПИР/СГТП/ИРД-ППМТ1-5-ПЗ

Проект планировки территории и проект межевания территории для размещения линейного объекта: «Реконструкция разводного моста через реку Преголь на участке Калининград - Советск Калининградской железной дороги».

Этап 1. Железнодорожный мостовой переход

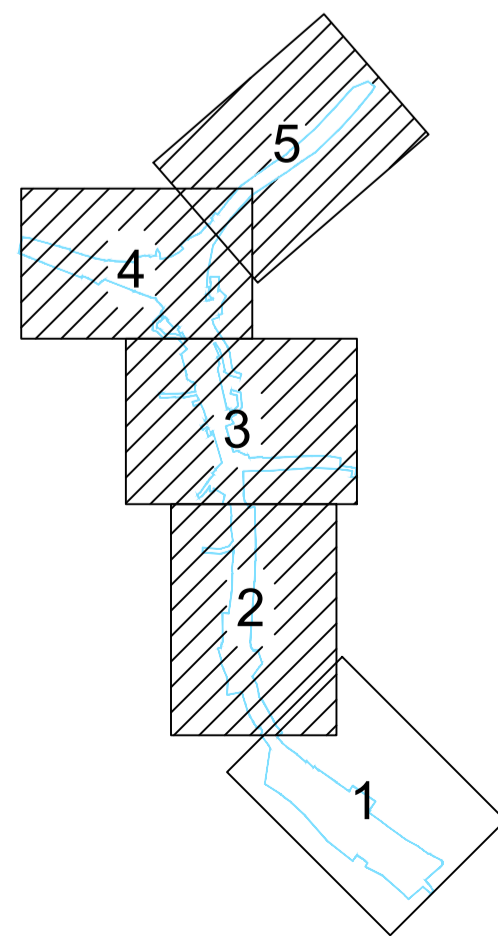
Чертеж межевания территории
Масштаб 1:1000



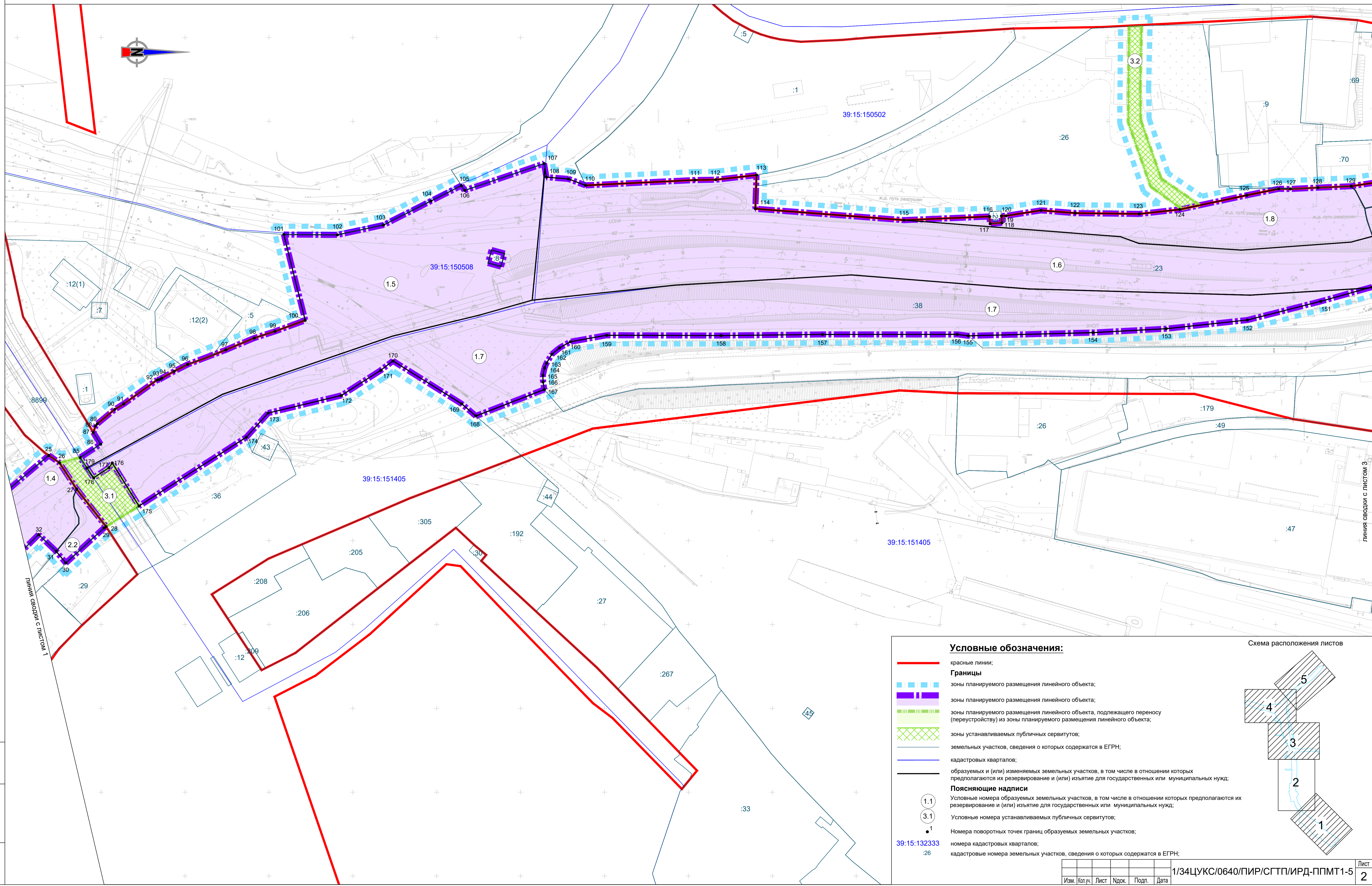
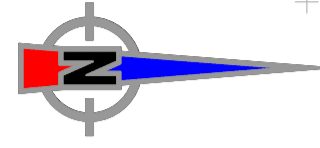
Условные обозначения:

- красные линии;
- Границы**
- - - - зоны планируемого размещения линейного объекта;
- - - - зоны планируемого размещения линейного объекта;
- - - - зоны планируемого размещения линейного объекта, подлежащего переносу (переустройству) из зоны планируемого размещения линейного объекта;
- X X X X зоны устанавливаемых публичных сервитутов;
- земельных участков, сведения о которых содержатся в ЕГРН;
- кадастровых кварталов;
- образуемых и (или) изменяемых земельных участков, в том числе в отношении которых предполагаются их резервирование и (или) изъятие для государственных или муниципальных нужд;
- Поясняющие надписи**
- (1.1) Условные номера образуемых земельных участков, в том числе в отношении которых предполагаются их резервирование и (или) изъятие для государственных или муниципальных нужд;
- (3.1) Условные номера устанавливаемых публичных сервитутов;
- 1 Номера поворотных точек границ образуемых земельных участков;
- 39:15:132333 номера кадастровых кварталов;
- :26 кадастровые номера земельных участков, сведения о которых содержатся в ЕГРН;

Схема расположения листов



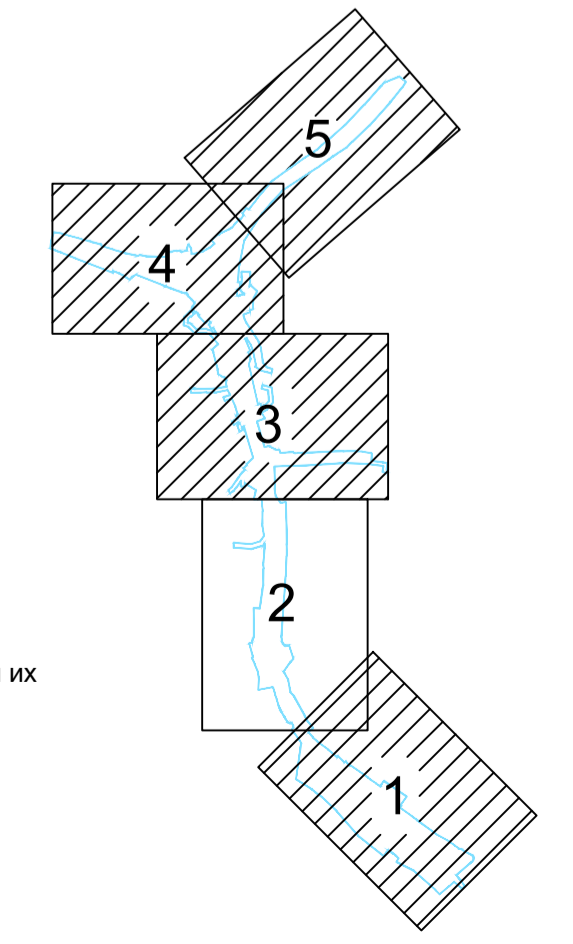
1/34ЦУКС/0640/ПИР/СГТП/ИРД-ППМТ1-5					
Реконструкция разводного моста через реку Преголь на участке Калининград-Советск Калининградской железной дороги					
Изм.	Кол.ч.	Лист	Ндок.	Подп.	Дата
Разраб.	Кириллюк				29.03.2019
Проверил	Петин				29.03.2019
Нач.отд.	Васильев				29.03.2019
Н.контр.	Калиниченко				29.03.2019
Проект планировки территории и проект межевания территории			Стадия	Лист	Листов
			П	1	5
Чертеж межевания территории					



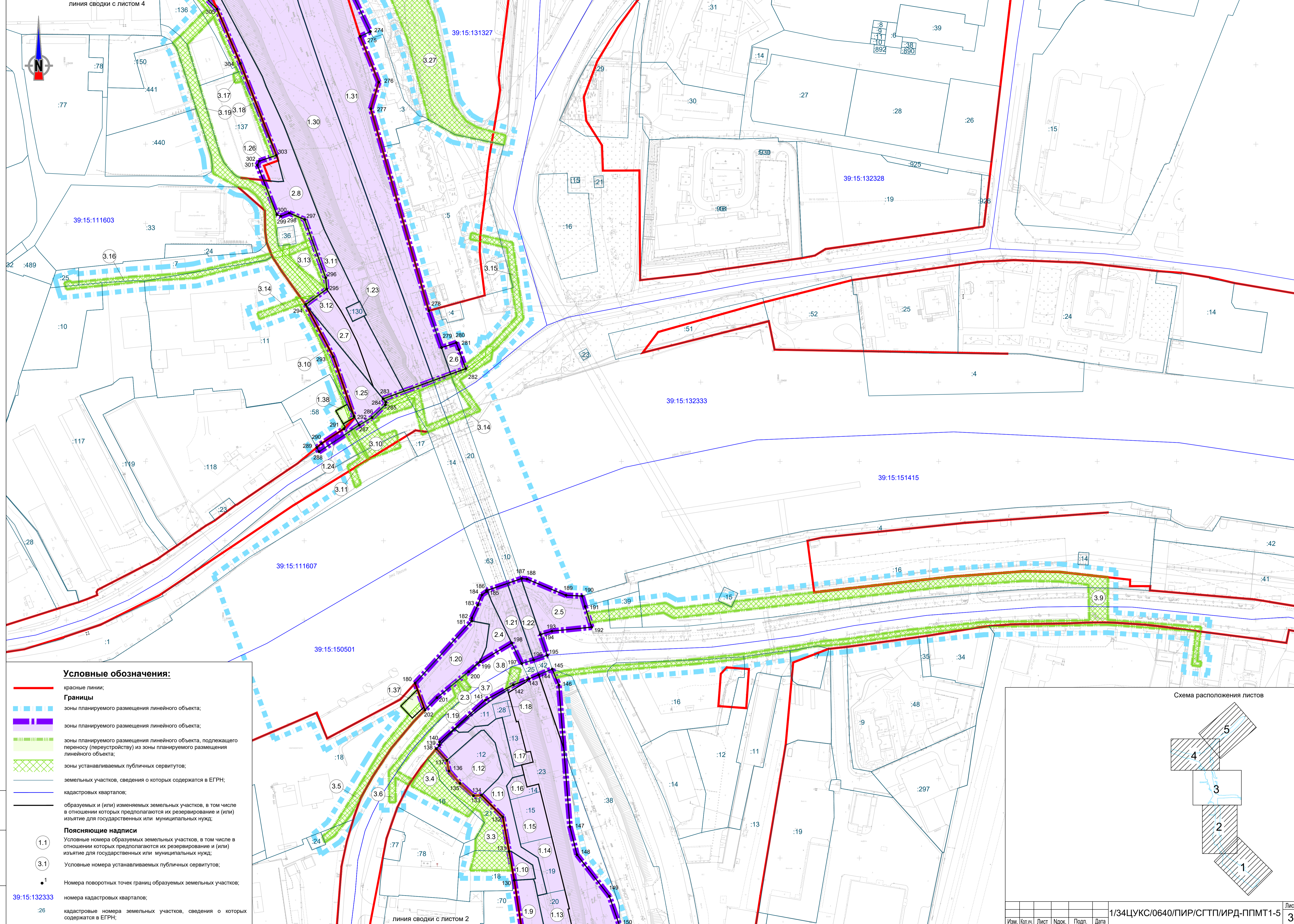
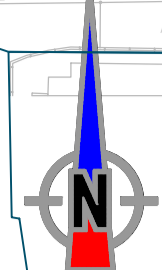
Условные обозначения:

- красные линии;
- Границы**
- зоны планируемого размещения линейного объекта;
- зоны планируемого размещения линейного объекта;
- зоны планируемого размещения линейного объекта, подлежащего переносу (переустройству) из зоны планируемого размещения линейного объекта;
- зоны устанавливаемых публичных сервитутов;
- земельных участков, сведения о которых содержатся в ЕГРН;
- кадастровых кварталов;
- образуемых и (или) изменяемых земельных участков, в том числе в отношении которых предполагаются их резервирование и (или) изъятие для государственных или муниципальных нужд;
- Поясняющие надписи**
- 1.1 Условные номера образуемых земельных участков, в том числе в отношении которых предполагаются их резервирование и (или) изъятие для государственных или муниципальных нужд;
- 3.1 Условные номера устанавливаемых публичных сервитутов;
- 1 Номера поворотных точек границ образуемых земельных участков;
- 39:15:132333 номера кадастровых кварталов;
- :26 кадастровые номера земельных участков, сведения о которых содержатся в ЕГРН;

Схема расположения листов



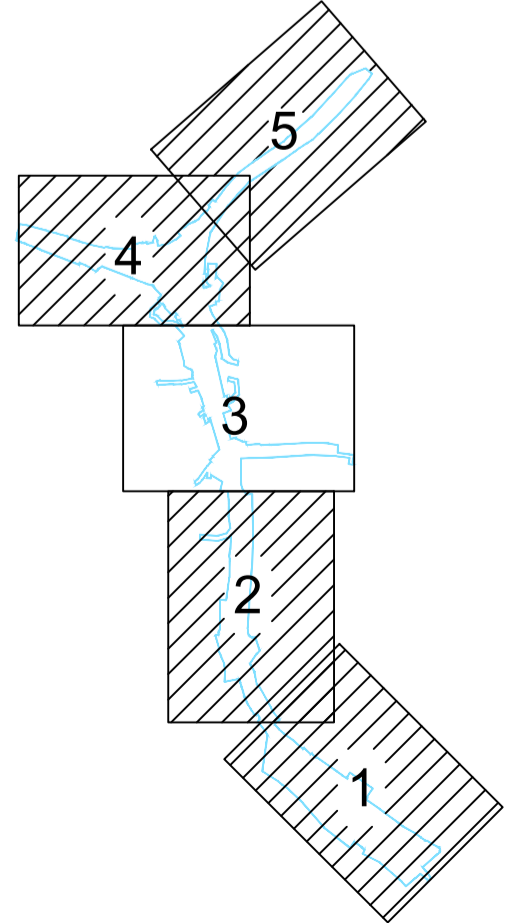
Име. № подл. Подпись и дата. Вып. и №



Условные обозначения:

- красные линии;
- Границы**
- - - зоны планируемого размещения линейного объекта;
- - - зоны планируемого размещения линейного объекта;
- - - зоны планируемого размещения линейного объекта, подлежащего переносу (перустройству) из зоны планируемого размещения линейного объекта;
- ▨ зоны устанавливаемых публичных сервитутов;
- земельных участков, сведения о которых содержатся в ЕГРН;
- кадастровых кварталов;
- образуемых и (или) изменяемых земельных участков, в том числе в отношении которых предполагаются их резервирование и (или) изъятие для государственных или муниципальных нужд;
- Поясняющие надписи**
- (1.1) Условные номера образуемых земельных участков, в том числе в отношении которых предполагаются их резервирование и (или) изъятие для государственных или муниципальных нужд;
- (3.1) Условные номера устанавливаемых публичных сервитутов;
- ¹ Номера поворотных точек границ образуемых земельных участков;
- 39:15:132333 номера кадастровых кварталов;
- :26 кадастровые номера земельных участков, сведения о которых содержатся в ЕГРН;

Схема расположения листов



Име. № подл. Подпись и дата. Взам. инв. №

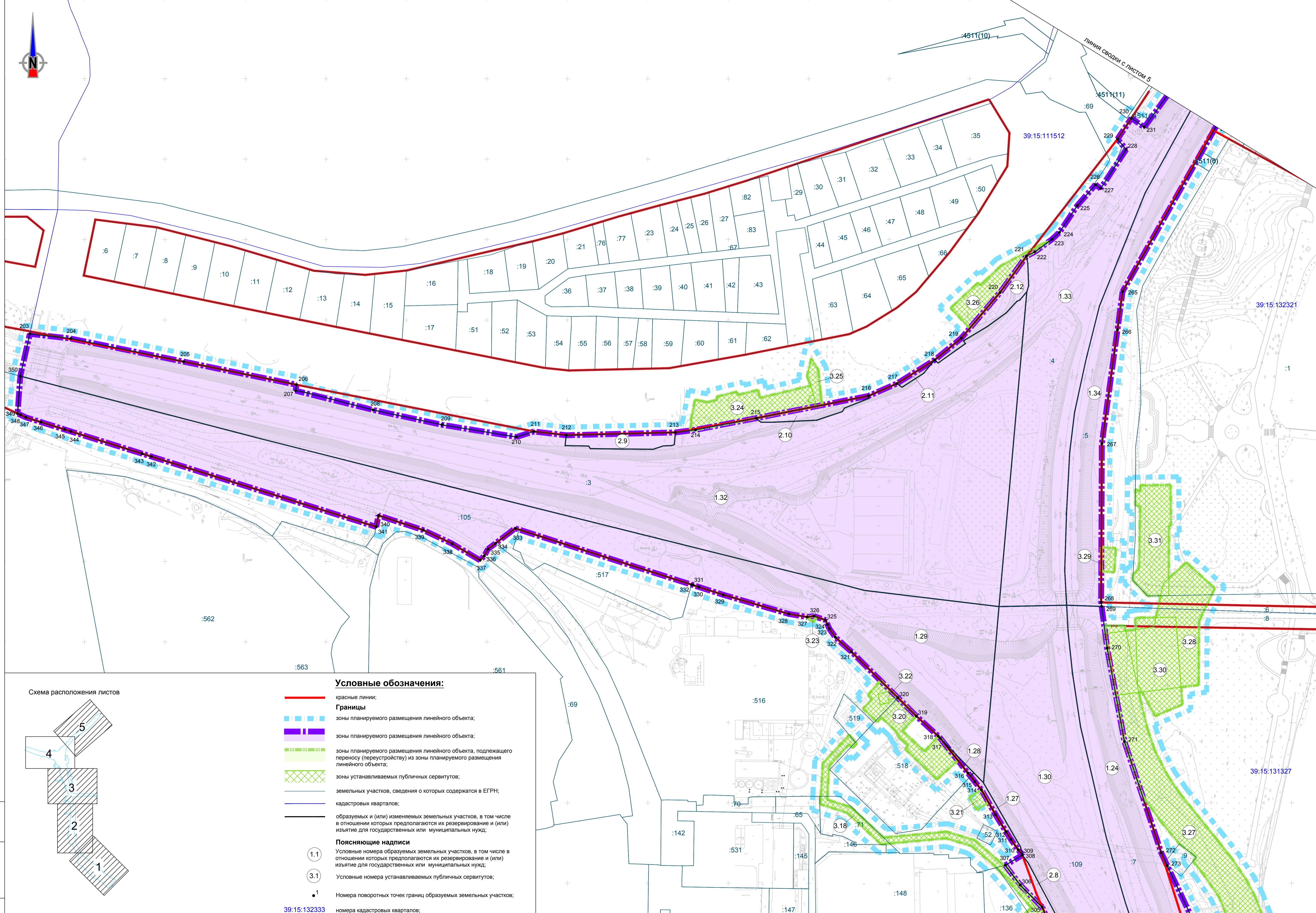
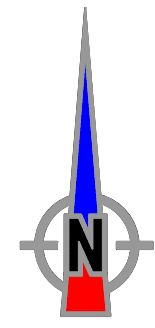
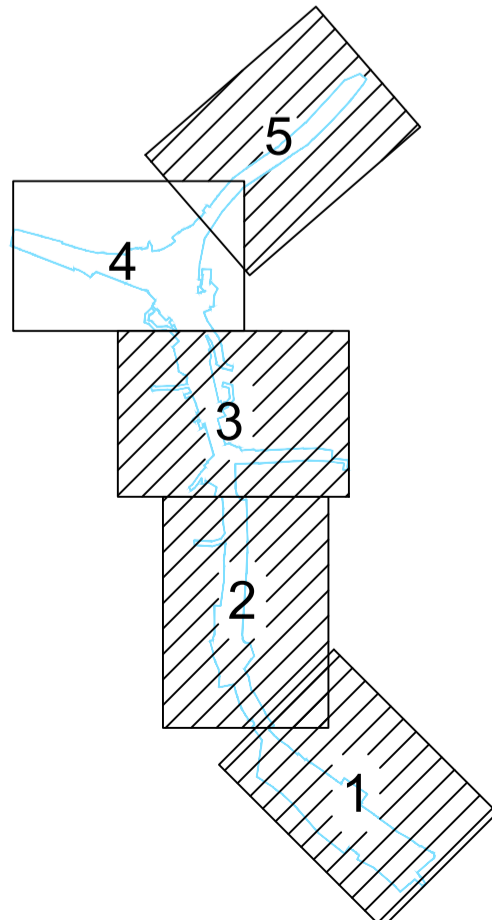


Схема расположения листов



Условные обозначения:

- красные линии;
- Границы**
- зоны планируемого размещения линейного объекта;
- зоны планируемого размещения линейного объекта;
- зоны планируемого размещения линейного объекта, подлежащего переносу (перестройке) из зоны планируемого размещения линейного объекта;
- зоны устанавливаемых публичных сервитутов;
- земельных участков, сведения о которых содержатся в ЕГРН;
- кадастровых кварталов;
- образуемых и (или) изменяемых земельных участков, в том числе в отношении которых предполагаются их резервирование и (или) изъятие для государственных или муниципальных нужд;
- Поясняющие надписи**
- (1.1) Условные номера образуемых земельных участков, в том числе в отношении которых предполагаются их резервирование и (или) изъятие для государственных или муниципальных нужд;
- (3.1) Условные номера устанавливаемых публичных сервитутов;
- Номера поворотных точек границ образуемых земельных участков;
- 39:15:132333 номера кадастровых кварталов;
- :26 кадастровые номера земельных участков, сведения о которых содержатся в ЕГРН;

ЛИНИЯ СВОДКИ С ЛИСТОМ 3

ЛИНИЯ СВОДКИ С ЛИСТОМ 5

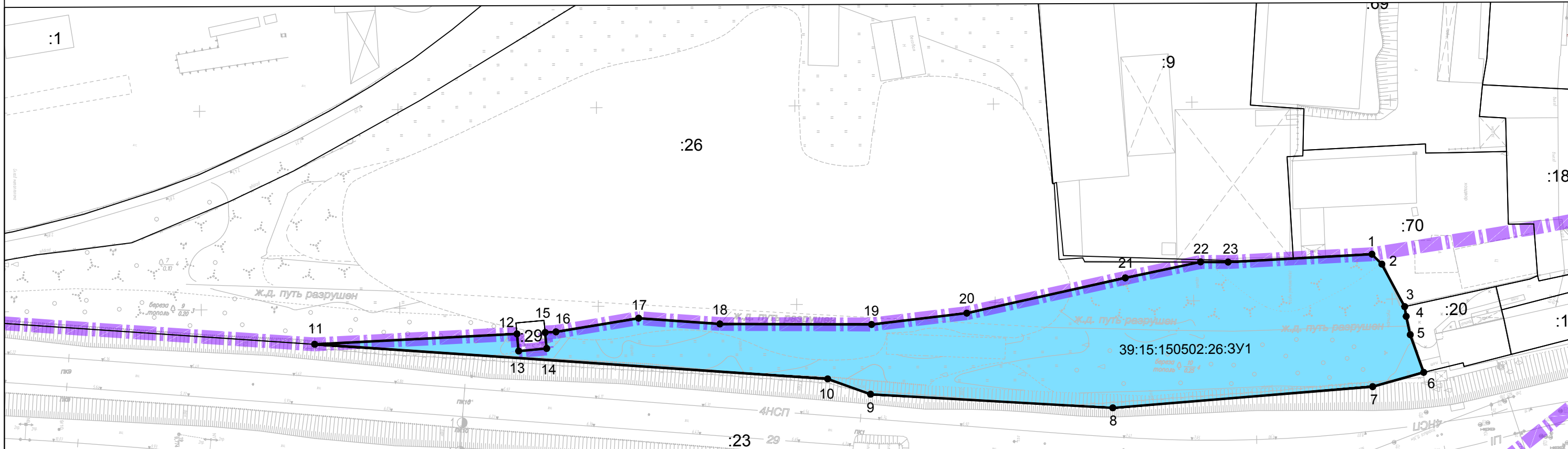
1/34ЦУКС/0640/ПИР/СГТП/ИРД-ППМТ1-5

Лист 4

Формат А1

Име. № подл. Подпись и дата. Взам. инв. №

Изм.	Коп.уч.	Лист	Ндок.	Подп.	Дата



Масштаб 1:1000

39:15:150502:26:3У1		
№ точки	Координаты, м	
	X	Y
1	353695.01	1188238.70
2	353697.49	1188241.22
3	353703.13	1188251.96
4	353703.50	1188254.42
5	353704.48	1188259.06
6	353707.78	1188268.56
7	353694.89	1188272.04
8	353629.36	1188276.78
9	353568.39	1188272.79
10	353557.61	1188268.82
11	353428.47	1188258.92
12	353479.46	1188256.76
13	353479.82	1188261.08
14	353486.89	1188260.50
15	353486.56	1188256.46
16	353489.29	1188256.34
17	353510.15	1188253.09
18	353530.58	1188254.73
19	353568.78	1188255.22
20	353592.82	1188252.58
21	353632.82	1188244.08
22	353651.81	1188240.25
23	353658.76	1188240.33

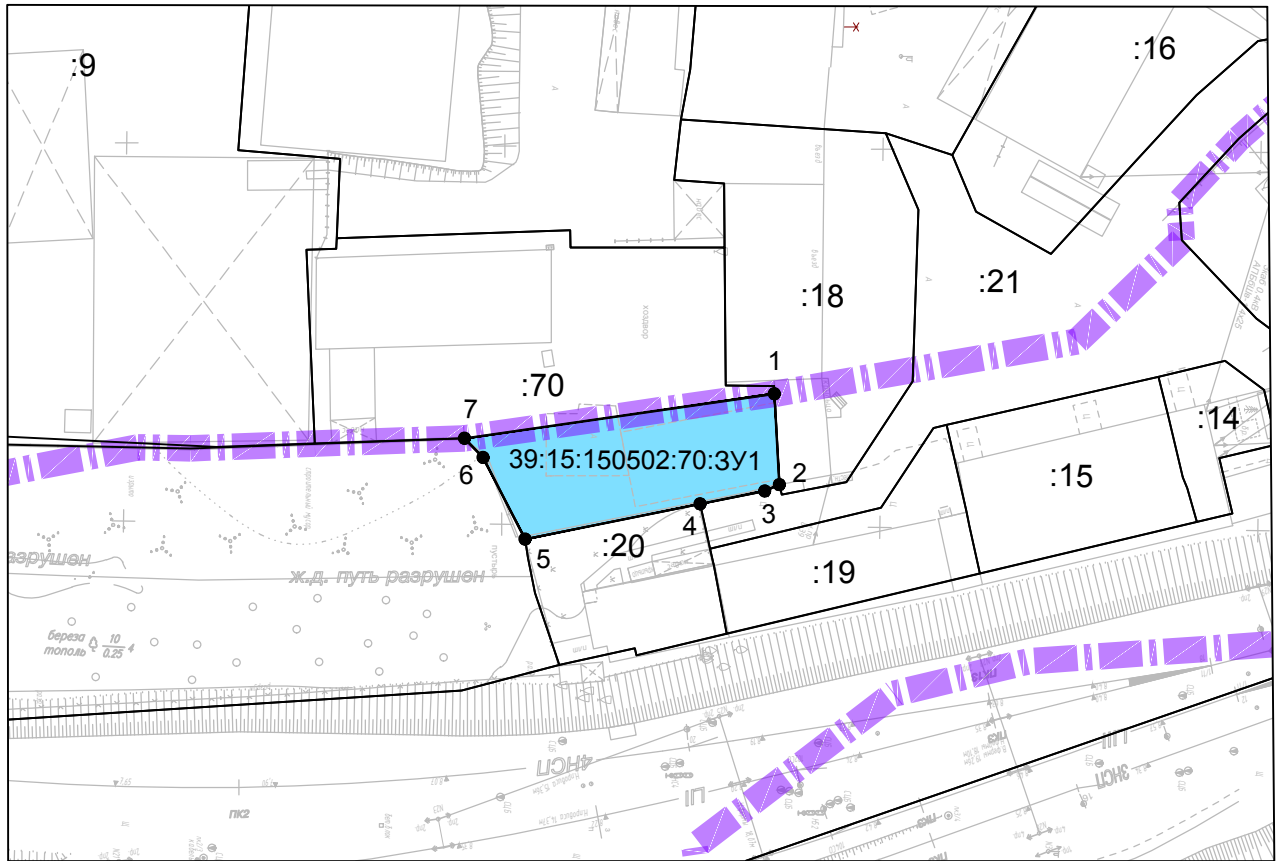
Условный номер: 39:15:150502:26:3У1
Адрес местоположения: Калининградская обл, г Калининград, ул Портовая, д 51;
Вид разрешенного использования: под военный городок №75;
Площадь: 24050 кв.м.;
Изымаемая площадь: 5086 кв.м.

Условные обозначения:

- :15 - граница и номер земельного участка, учтенного в ЕГРН;
- 39:15:151405:39:3У1 - изымаемая часть земельного участка;
- 1 - обозначение поворотных точек изымаемой части земельного участка;

Ив. № подл. Подпись и дата. Взам. инв. №

Изм.	Кол.уч.	Лист	Ндок.	Подп.	Дата	1/34ЦУКС/0640/ПИР/СГТП/ИРД-ППМТ1-5	Лист 1
------	---------	------	-------	-------	------	------------------------------------	--------



Масштаб 1:1000

Условный номер: 39:15:150502:70:3У1

Адрес местоположения: Калининградская область, г Калининград, ул Портовая;

Вид разрешенного использования: под административное здание;

Площадь: 1871 кв.м.;

Изымаемая площадь: 502 кв.м.

39:15:150502:70:3У1		
№ точки	Координаты, м	
	X	Y
1	353735.92	1188232.46
2	353736.68	1188244.47
3	353734.76	1188245.32
4	353726.23	1188247.10
5	353703.13	1188251.96
6	353697.49	1188241.22
7	353695.01	1188238.70

Условные обозначения:

:15

- граница и номер земельного участка, учтенного в ЕГРН;

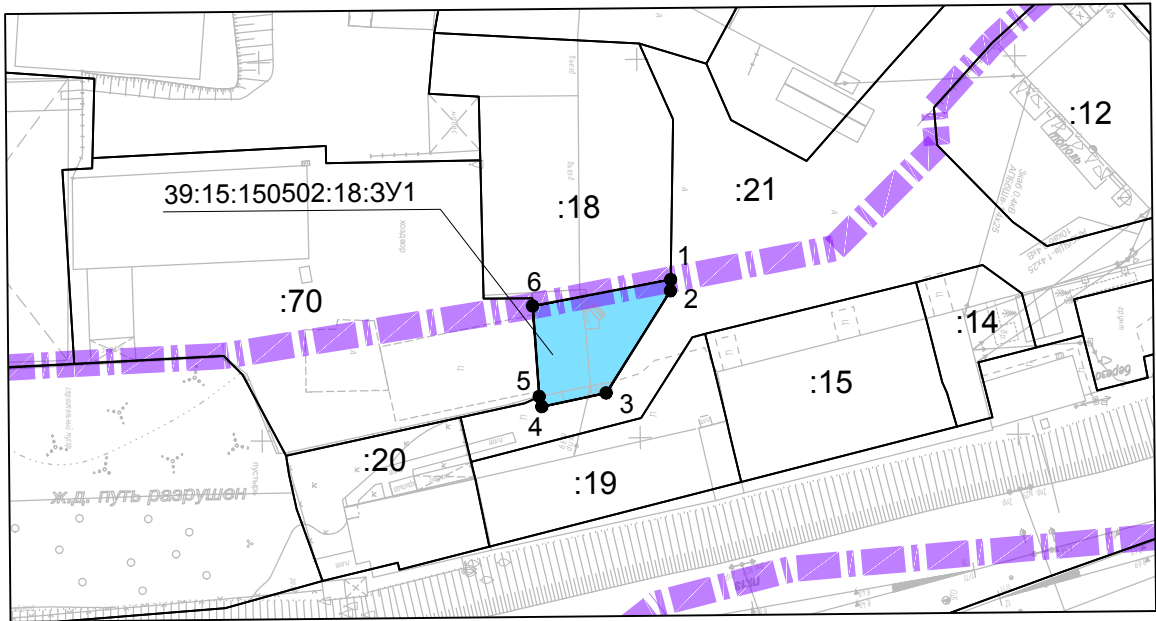
39:15:151405:39:3У1

- изымаемая часть земельного участка;

● 1

- обозначение поворотных точек изымаемой части земельного участка;

Изм.	Кол.уч.	Лист	Ндок.	Подп.	Дата	1/34ЦУКС/0640/ПИР/СГТП/ИРД-ППМТ1-5	Лист
							2



Масштаб 1:1000

Условный номер: 39:15:150502:18:3У1

Адрес местоположения: Калининградская обл, г Калининград, ул Портовая, 45;

Вид разрешенного использования: под административное здание и нежилые помещения, используемые под склад и автомастерские;

Площадь: 1067 кв.м.;

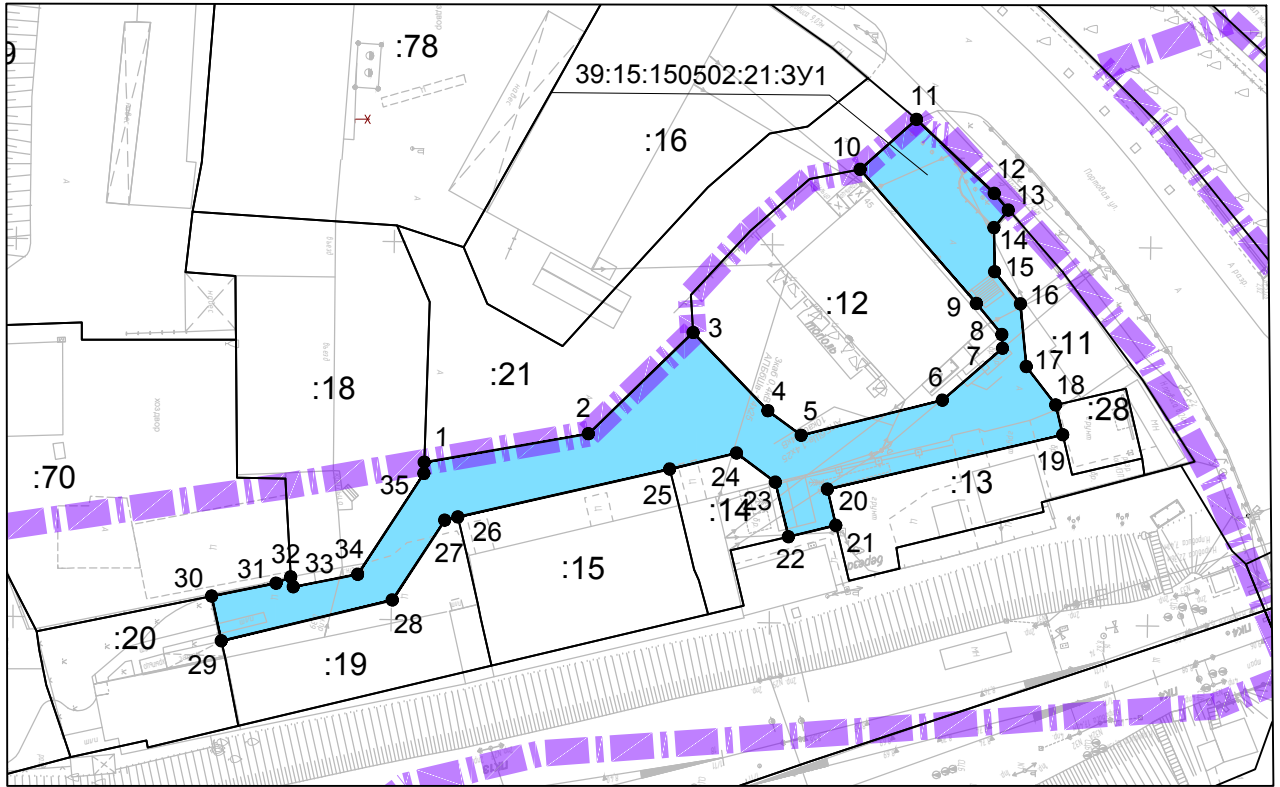
Изымаемая площадь: 187 кв.м.

39:15:150502:18:3У1		
№ точки	Координаты, м	
	X	Y
1	353754.21	1188229.15
2	353754.17	1188230.64
3	353745.54	1188244.06
4	353737.01	1188245.79
5	353736.68	1188244.47
6	353735.92	1188232.46

Условные обозначения:

- :15 - граница и номер земельного участка, учтенного в ЕГРН;
- 39:15:151405:39:3У1 - изымаемая часть земельного участка;
- 1 - обозначение поворотных точек изымаемой части земельного участка;

Изм.	Кол.уч.	Лист	Ндок.	Подп.	Дата	1/34ЦУКС/0640/ПИР/СГТП/ИРД-ППМТ1-5	Лист
							3



Масштаб 1:1000

Условный номер: 39:15:150502:21:3У1

Адрес местоположения: Калининградская обл, г Калининград, ул Портовая, 45;

Вид разрешенного использования: под территорию совместного пользования;

Площадь: 2196 кв.м.;

Изымаемая площадь: 1271 кв.м.

39:15:150502:21:3У1								
№ точки	Координаты, м		№ точки	Координаты, м		№ точки	Координаты, м	
	X	Y		X	Y		X	Y
1	353754.21	1188229.15	13	353831.13	1188195.17	25	353786.66	1188229.79
2	353775.87	1188225.20	14	353829.26	1188197.49	26	353758.71	1188236.35
3	353789.61	1188211.70	15	353829.41	1188203.32	27	353756.98	1188236.80
4	353799.57	1188221.96	16	353832.85	1188207.56	28	353750.14	1188247.42
5	353804.00	1188225.17	17	353833.70	1188215.83	29	353727.58	1188253.00
6	353822.65	1188220.38	18	353837.63	1188220.87	30	353726.23	1188247.10
7	353830.53	1188213.43	19	353838.60	1188224.82	31	353734.76	1188245.32
8	353830.42	1188211.62	20	353807.53	1188232.26	32	353736.68	1188244.47
9	353827.04	1188207.54	21	353808.69	1188237.05	33	353737.01	1188245.79
10	353811.51	1188189.93	22	353802.43	1188238.60	34	353745.54	1188244.06
11	353818.91	1188183.27	23	353800.66	1188231.41	35	353754.17	1188230.64
12	353829.27	1188192.97	24	353795.47	1188227.6	1	353754.21	1188229.15

Условные обозначения:

:15

- граница и номер земельного участка, учтенного в ЕГРН;

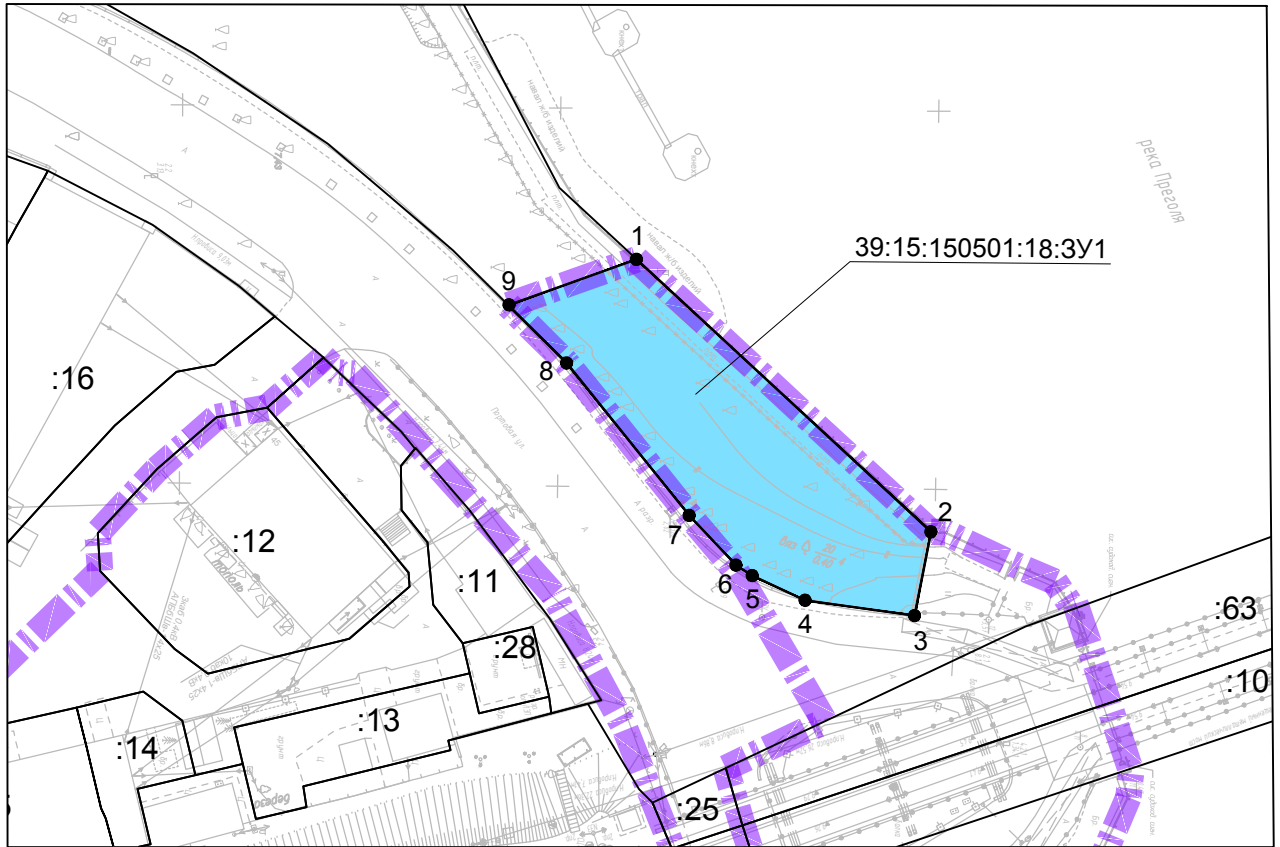
39:15:151405:39:3У1

- изымаемая часть земельного участка;

● 1

- обозначение поворотных точек изымаемой части земельного участка;

Изм.	Кол.уч.	Лист	Ндок.	Подп.	Дата	1/34ЦУКС/0640/ПИР/СГТП/ИРД-ППМТ1-5	Лист
							4



Масштаб 1:1000

Условный номер: 39:15:150501:18:3У1

Адрес местоположения: Калининградская обл, г Калининград, ул Гортювая, 30;

Вид разрешенного использования: под существующий причал и площадку для сбора и складирования чёрных металлов;

Площадь: 7691 кв.м.;

Изымаемая площадь: 1085 кв.м.

39:15:150501:18:3У1		
№ точки	Координаты, м	
	X	Y
1	353860.19	1188169.92
2	353899.43	1188205.61
3	353897.36	1188216.70
4	353882.87	1188214.81
5	353875.84	1188211.60
6	353873.70	1188210.25
7	353867.44	1188203.71
8	353851.07	1188183.70
9	353843.29	1188176.12

Условные обозначения:

:15

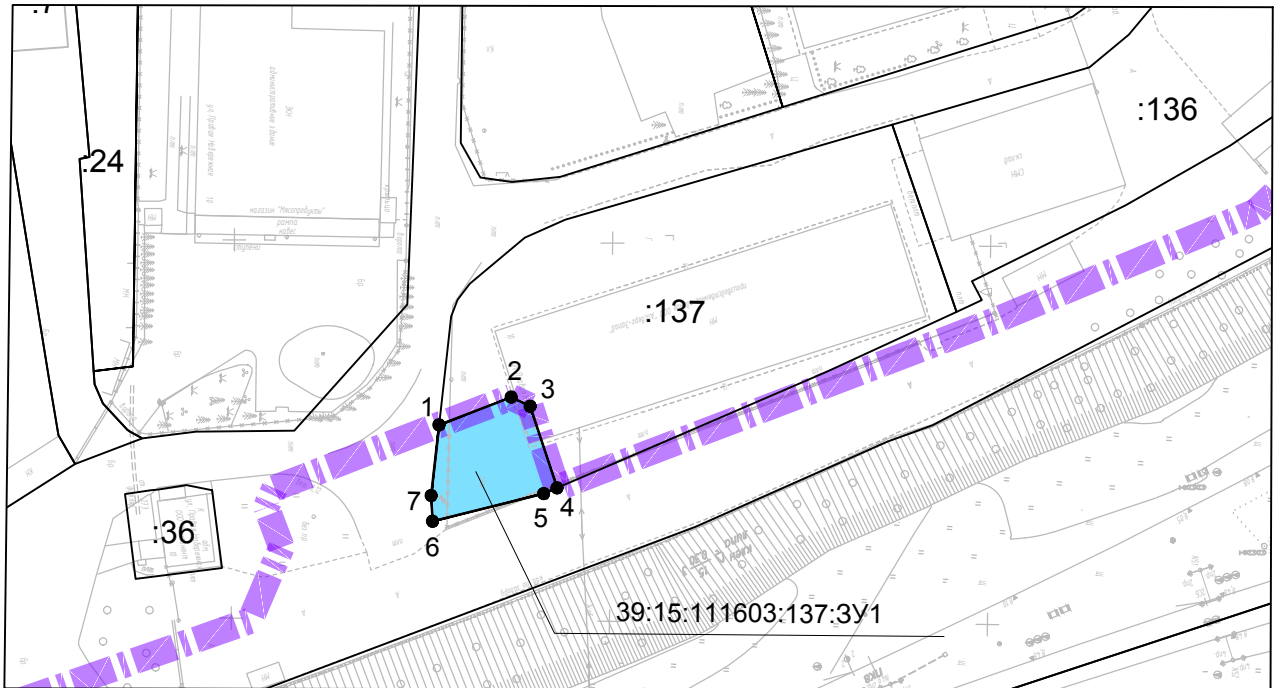
- граница и номер земельного участка, учтенного в ЕГРН;

39:15:151405:39:3У1

- изымаемая часть земельного участка;

● 1

- обозначение поворотных точек изымаемой части земельного участка;



Масштаб 1:1000

Условный номер: 39:15:111603:137:3У1

Адрес местоположения: *г Калининград, Правая набережная;*

Вид разрешенного использования: под склад ГСМ;

Площадь: 2035 кв.м.;

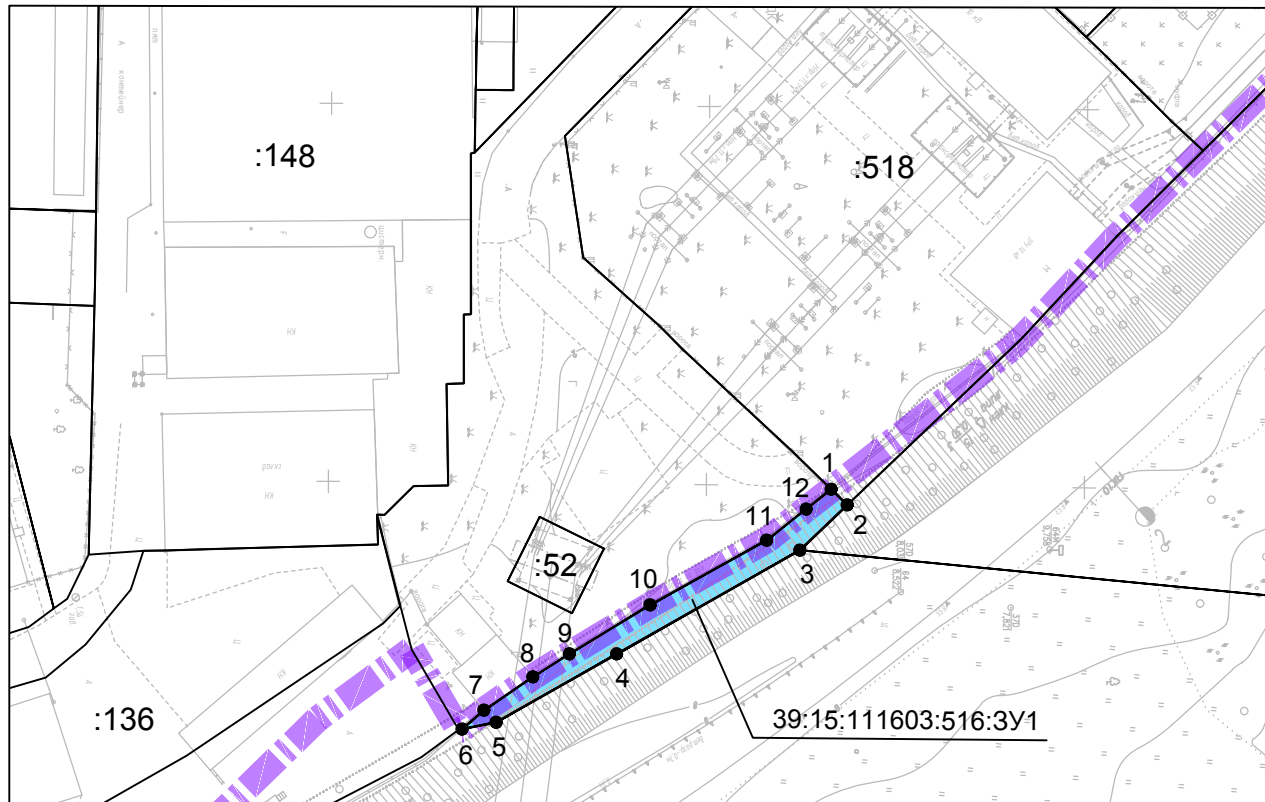
Изымаемая площадь: 188 кв.м.

39:15:111603:137:3У1		
№ точки	Координаты, м	
	X	Y
1	354177.27	1188074.23
2	354186.77	1188070.48
3	354189.31	1188071.66
4	354192.94	1188082.42
5	354191.19	1188083.19
6	354176.52	1188086.98
7	354176.3	1188083.57

Условные обозначения:

- :15 - граница и номер земельного участка, учтенного в ЕГРН;
- 39:15:151405:39:3У1 - изымаемая часть земельного участка;
- 1 - обозначение поворотных точек изымаемой части земельного участка;

Изм.	Кол.уч.	Лист	Ндок.	Подп.	Дата	1/34ЦУКС/0640/ПИР/СГТП/ИРД-ППМТ1-5	Лист
							6



Масштаб 1:1000

Условный номер: 39:15:111603:516:3У1

Адрес местоположения: Калининградская область, г Калининград, наб Правая;

Вид разрешенного использования: под существующую производственную территорию;

Площадь: 20691 кв.м.;

Изымаемая площадь: 179 кв.м.

39:15:111603:516:3У1		
№ точки	Координаты, м	
	X	Y
1	354366.51	1188000.47
2	354368.66	1188002.53
3	354362.44	1188008.57
4	354338.32	1188022.50
5	354322.47	1188031.66
6	354317.95	1188032.61
7	354320.83	1188030.08
8	354327.26	1188025.62
9	354332.07	1188022.54
10	354342.70	1188015.98
11	354358.03	1188007.29
12	354363.22	1188003.12

Условные обозначения:

- :15 - граница и номер земельного участка, учтенного в ЕГРН;
- 39:15:151405:39:3У1 - изымаемая часть земельного участка;
- 1 - обозначение поворотных точек изымаемой части земельного участка;

Изм.	Кол.уч.	Лист	Ндок.	Подп.	Дата	1/34ЦУКС/0640/ПИР/СГТП/ИРД-ППМТ1-5	Лист
							7



Масштаб 1:1000

Условный номер: 39:15:111603:518:3У1

Адрес местоположения: Калининградская область, г Калининград, наб Правая, д 10а;

Вид разрешенного использования: под существующие здания и сооружения ПС-О53;

Площадь: 4035 кв.м.;

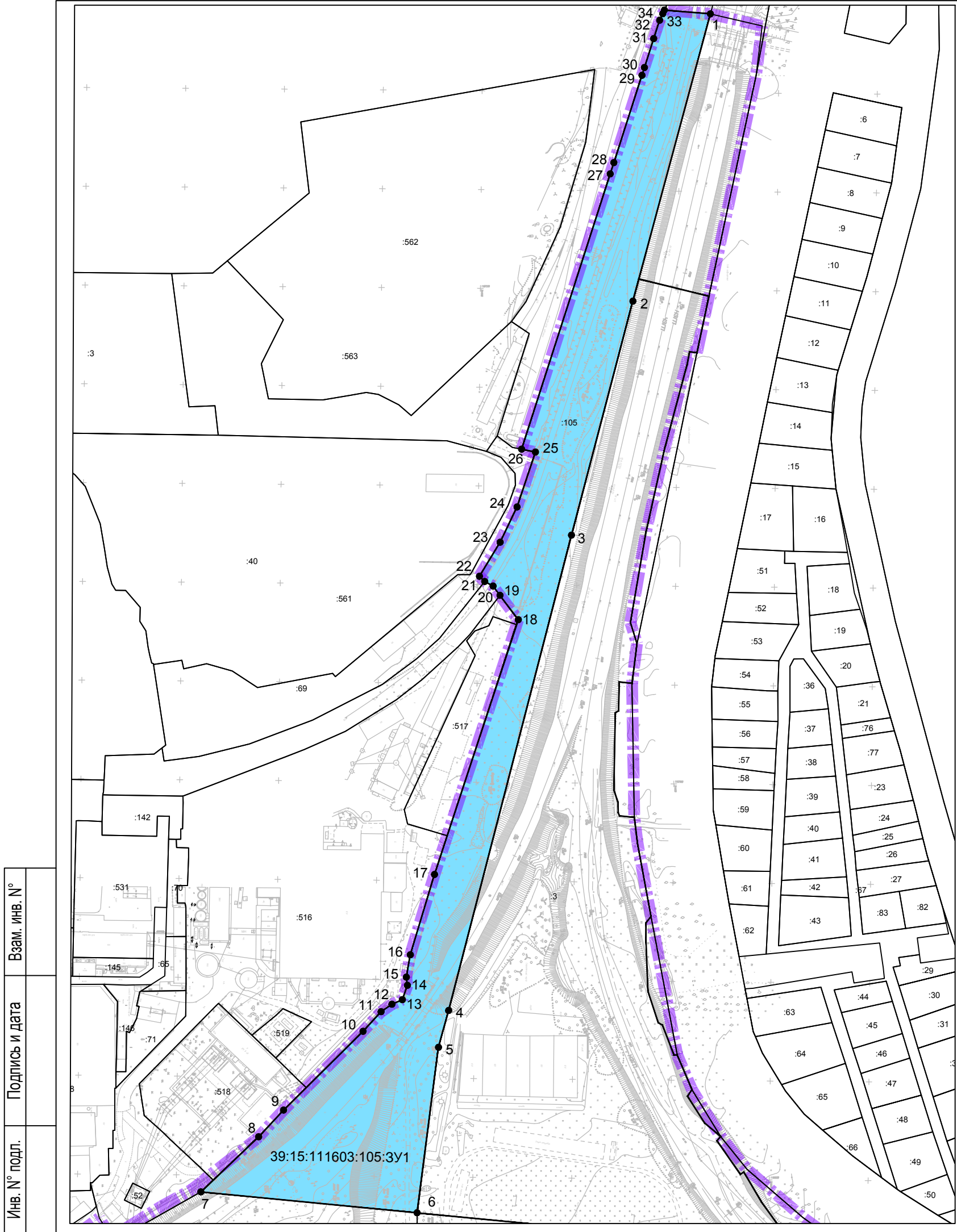
Изымаемая площадь: 45 кв.м.

39:15:111603:518:3У1		
№ точки	Координаты, м	
	X	Y
1	354390.09	1187981.73
2	354368.66	1188002.53
3	354366.51	1188000.47
4	354368.52	1187998.86

Условные обозначения:

- :15 - граница и номер земельного участка, учтенного в ЕГРН;
- 39:15:151405:39:3У1 - изымаемая часть земельного участка;
- 1 - обозначение поворотных точек изымаемой части земельного участка;

Изм.	Кол.уч.	Лист	Ндок.	Подп.	Дата	1/34ЦУКС/0640/ПИР/СГТП/ИРД-ППМТ1-5	Лист
							8



39:15:111603:105:3У1

№ точки	Координаты, м	
	X	Y
1	354615.17	1187410.08
2	354577.18	1187555.86
3	354547.14	1187674.56
4	354487.01	1187915.67
5	354482.03	1187934.34
6	354471.93	1188018.23
7	354362.44	1188008.57
8	354391.43	1187980.43
9	354403.89	1187966.82
10	354443.79	1187926.59
11	354452.82	1187916.58
12	354458.27	1187912.75
13	354463.52	1187910.41
14	354466.04	1187903.13
15	354465.44	1187899.00
16	354467.37	1187887.62
17	354479.26	1187846.90
18	354520.56	1187717.60
19	354511.21	1187705.33
20	354507.71	1187700.67
21	354503.44	1187698.35
22	354500.72	1187695.76
23	354511.03	1187678.43
24	354519.46	1187660.52
25	354528.56	1187632.64
26	354521.50	1187631.25
27	354565.18	1187491.53
28	354566.96	1187485.80
29	354580.79	1187441.48
30	354582.02	1187437.57
31	354586.60	1187422.88
32	354589.51	1187413.56
33	354591.07	1187410.20
34	354591.91	1187408.39

Условный номер: 39:15:111603:105:3У1
 Адрес местоположения: Калининградская обл, г Калининград, пересечение Правой набережной и ул Ремесленной;
 Вид разрешенного использования: Железнодорожный транспорт;
 Площадь: 26333 кв.м.;
 Изымаемая площадь: 20957 кв.м.

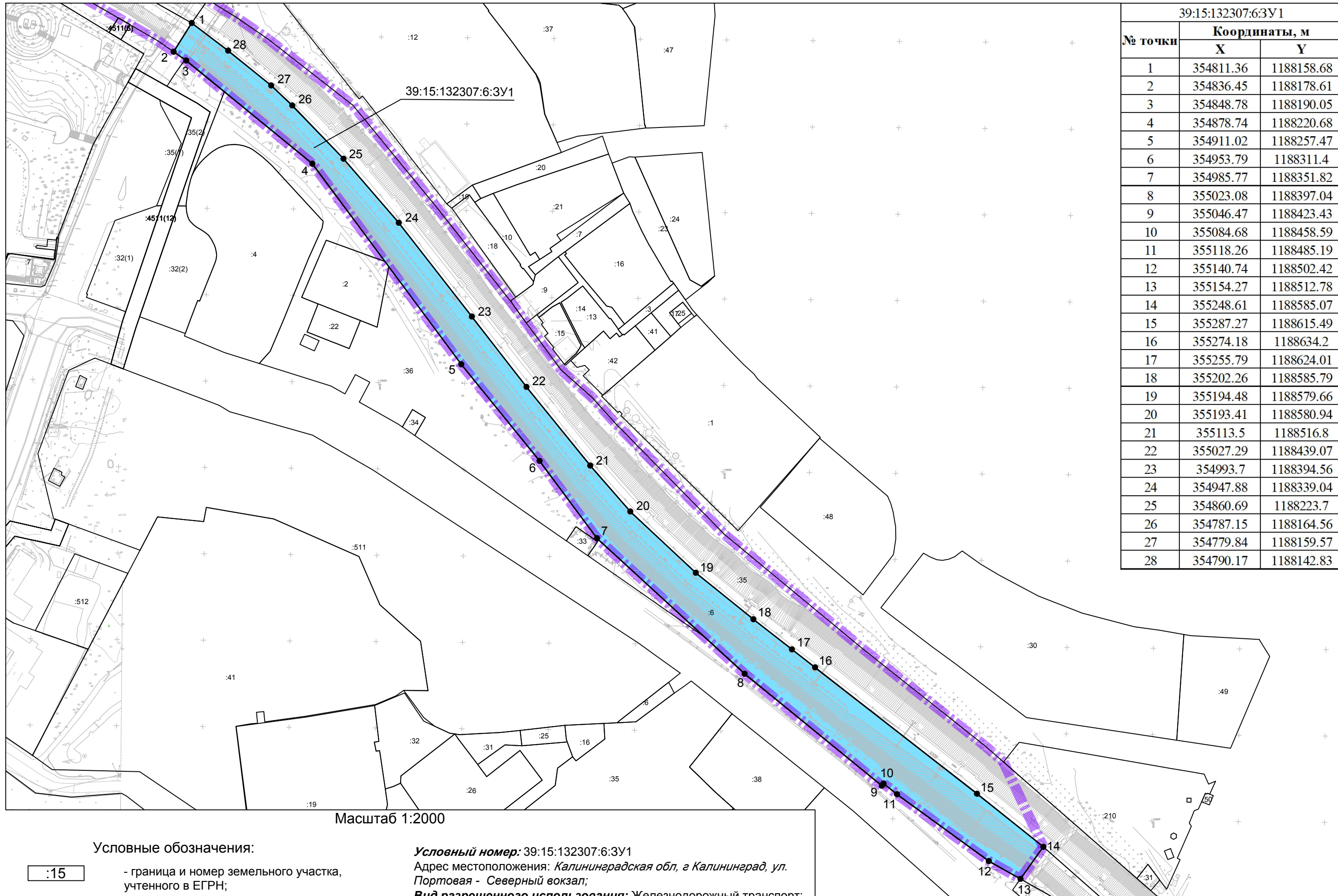
Условные обозначения:

- :15 - граница и номер земельного участка, учтенного в ЕГРН;
- 39:15:151405:39:3У1 - изымаемая часть земельного участка;
- 1 - обозначение поворотных точек изымаемой части земельного участка;

Масштаб 1:2000

Инв. № подл. _____
 Подпись и дата _____
 Взам. инв. № _____

Изм.	Кол.уч.	Лист	Ндок.	Подп.	Дата



39:15:132307:6:3У1		
№ точки	Координаты, м	
	X	Y
1	354811.36	1188158.68
2	354836.45	1188178.61
3	354848.78	1188190.05
4	354878.74	1188220.68
5	354911.02	1188257.47
6	354953.79	1188311.4
7	354985.77	1188351.82
8	355023.08	1188397.04
9	355046.47	1188423.43
10	355084.68	1188458.59
11	355118.26	1188485.19
12	355140.74	1188502.42
13	355154.27	1188512.78
14	355248.61	1188585.07
15	355287.27	1188615.49
16	355274.18	1188634.2
17	355255.79	1188624.01
18	355202.26	1188585.79
19	355194.48	1188579.66
20	355193.41	1188580.94
21	355113.5	1188516.8
22	355027.29	1188439.07
23	354993.7	1188394.56
24	354947.88	1188339.04
25	354860.69	1188223.7
26	354787.15	1188164.56
27	354779.84	1188159.57
28	354790.17	1188142.83

Масштаб 1:2000

Условные обозначения:

:15

- граница и номер земельного участка, учтенного в ЕГРН;

39:15:151405:39:3У1

- изымаемая часть земельного участка;

● 1

- обозначение поворотных точек изымаемой части земельного участка;

Условный номер: 39:15:132307:6:3У1
Адрес местоположения: Калининградская обл, г Калининград, ул. Портовая - Северный вокзал;
Вид разрешенного использования: Железнодорожный транспорт;
Площадь: 17791 кв.м.;
Изымаемая площадь: 16023 кв.м.

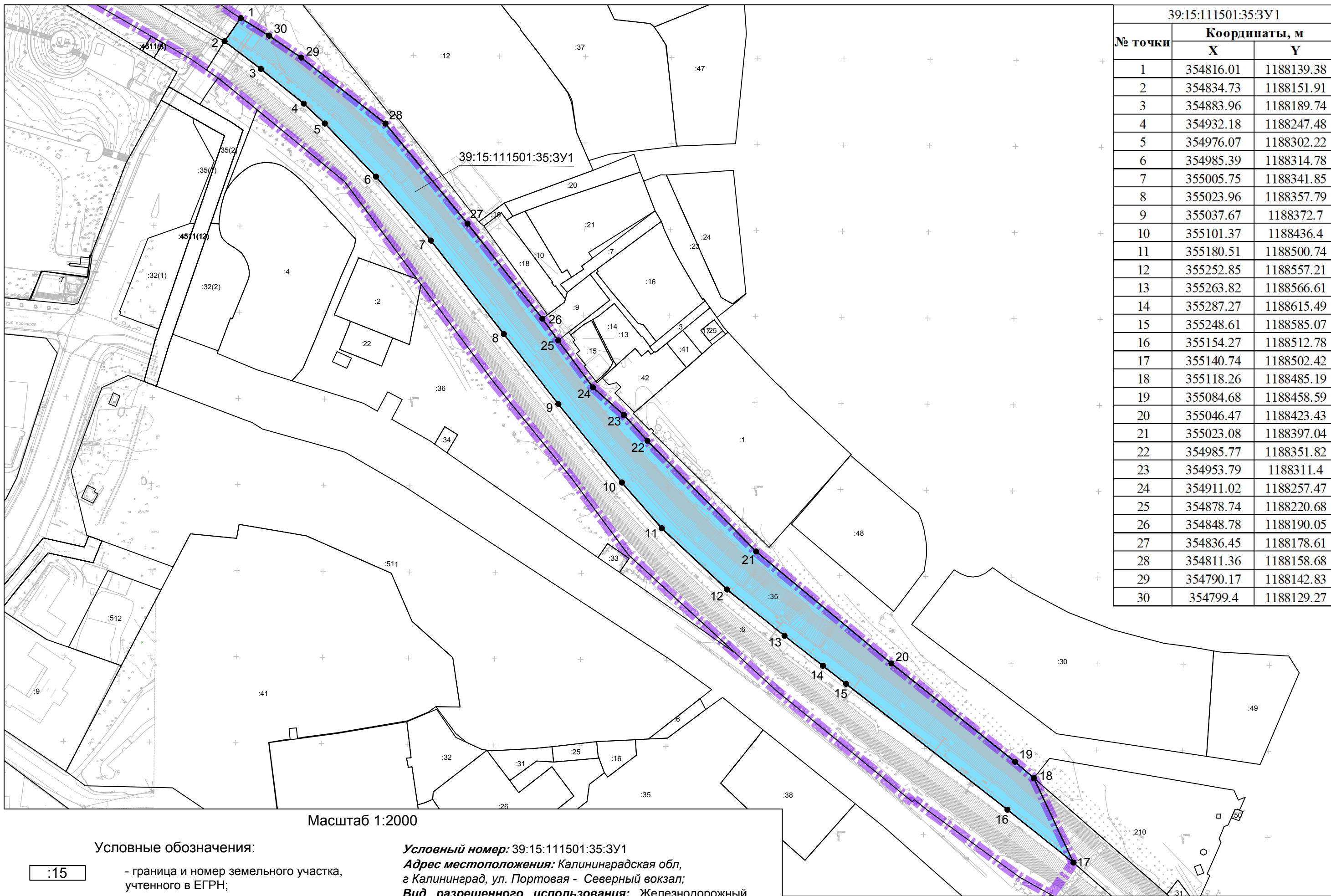
Инв. № подл. Подпись и дата Взам. инв. №

Изм.	Кол.уч.	Лист	Ндок.	Подп.	Дата

1/34ЦУКС/0640/ПИР/СГТП/ИРД-ППМТ1-5

Лист 10

Формат А3



39:15:111501:35:3У1		
№ точки	Координаты, м	
	X	Y
1	354816.01	1188139.38
2	354834.73	1188151.91
3	354883.96	1188189.74
4	354932.18	1188247.48
5	354976.07	1188302.22
6	354985.39	1188314.78
7	355005.75	1188341.85
8	355023.96	1188357.79
9	355037.67	1188372.7
10	355101.37	1188436.4
11	355180.51	1188500.74
12	355252.85	1188557.21
13	355263.82	1188566.61
14	355287.27	1188615.49
15	355248.61	1188585.07
16	355154.27	1188512.78
17	355140.74	1188502.42
18	355118.26	1188485.19
19	355084.68	1188458.59
20	355046.47	1188423.43
21	355023.08	1188397.04
22	354985.77	1188351.82
23	354953.79	1188311.4
24	354911.02	1188257.47
25	354878.74	1188220.68
26	354848.78	1188190.05
27	354836.45	1188178.61
28	354811.36	1188158.68
29	354790.17	1188142.83
30	354799.4	1188129.27

Масштаб 1:2000

Условные обозначения:

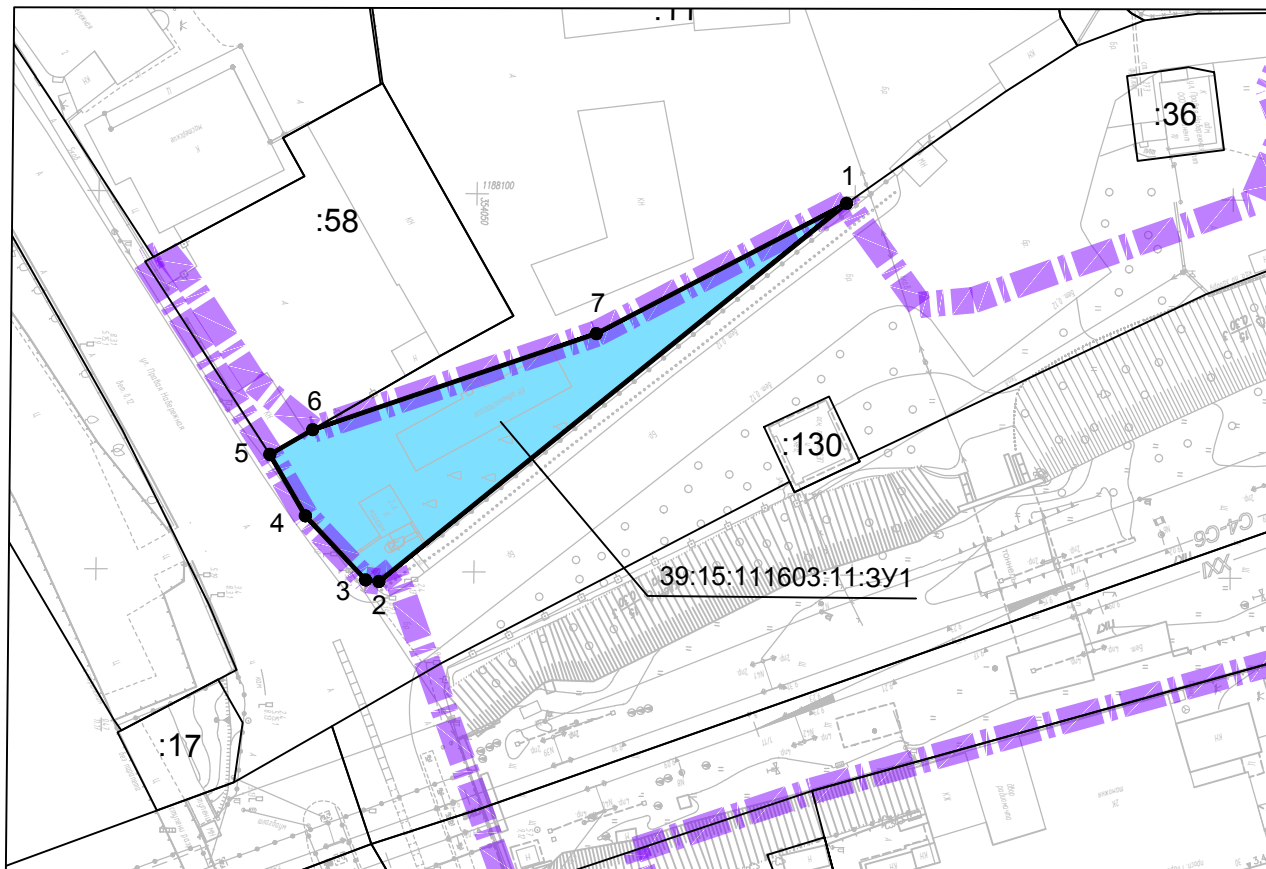
- :15 - граница и номер земельного участка, учтенного в ЕГРН;
- 39:15:151405:39:3У1 - изымаемая часть земельного участка;
- 1 - обозначение поворотных точек изымаемой части земельного участка;

Условный номер: 39:15:111501:35:3У1
Адрес местоположения: Калининградская обл, г Калининград, ул. Портовая - Северный вокзал;
Вид разрешенного использования: Железнодорожный транспорт;
Площадь: 18834 кв.м.;
Изымаемая площадь: 16254 кв.м.

Инв. № подл. Подпись и дата. Взам. инв. №

Изм.	Кол.уч.	Лист	Ндок.	Подп.	Дата

1/34ЦУКС/0640/ПИР/СГТП/ИРД-ППМТ1-5



Масштаб 1:1000

Условный номер: 39:15:111603:11:3У1

Адрес местоположения: Калининградская обл, г Калининград, наб Правая, 2;

Вид разрешенного использования: под существующую территорию холодильника, магазин;

Площадь: 9158 кв.м.;

Изымаемая площадь: 824 кв.м.

39:15:111603:11:3У1		
№ точки	Координаты, м	
	X	Y
1	354098.86	1188100.88
2	354037.44	1188151.39
3	354035.69	1188151.20
4	354027.64	1188142.79
5	354022.88	1188134.71
6	354028.52	1188131.38
7	354065.91	1188118.37

Условные обозначения:

- :15 - граница и номер земельного участка, учтенного в ЕГРН;
- 39:15:151405:39:3У1 - изымаемая часть земельного участка;
- 1 - обозначение поворотных точек изымаемой части земельного участка;

Изм.	Кол.уч.	Лист	Ндок.	Подп.	Дата	1/34ЦУКС/0640/ПИР/СГТП/ИРД-ППМТ1-5	Лист
							12



Масштаб 1:500

Условный номер: 39:15:111603:58:3У1

Адрес местоположения: Калининградская обл, г Калининград, наб Правая, дом 2;

Вид разрешенного использования: под существующее здание мастерской;

Площадь: 1218 кв.м.;

Изымаемая площадь: 123 кв.м.

39:15:111603:58:3У1		
№ точки	Координаты, м	
	X	Y
1	354006.16	1188109.32
2	354008.75	1188107.91
3	354011.30	1188110.98
4	354020.61	1188125.08
5	354021.60	1188125.87
6	354023.67	1188124.67
7	354027.79	1188131.81
8	354022.88	1188134.71

Условные обозначения:

:15

- граница и номер земельного участка, учтенного в ЕГРН;

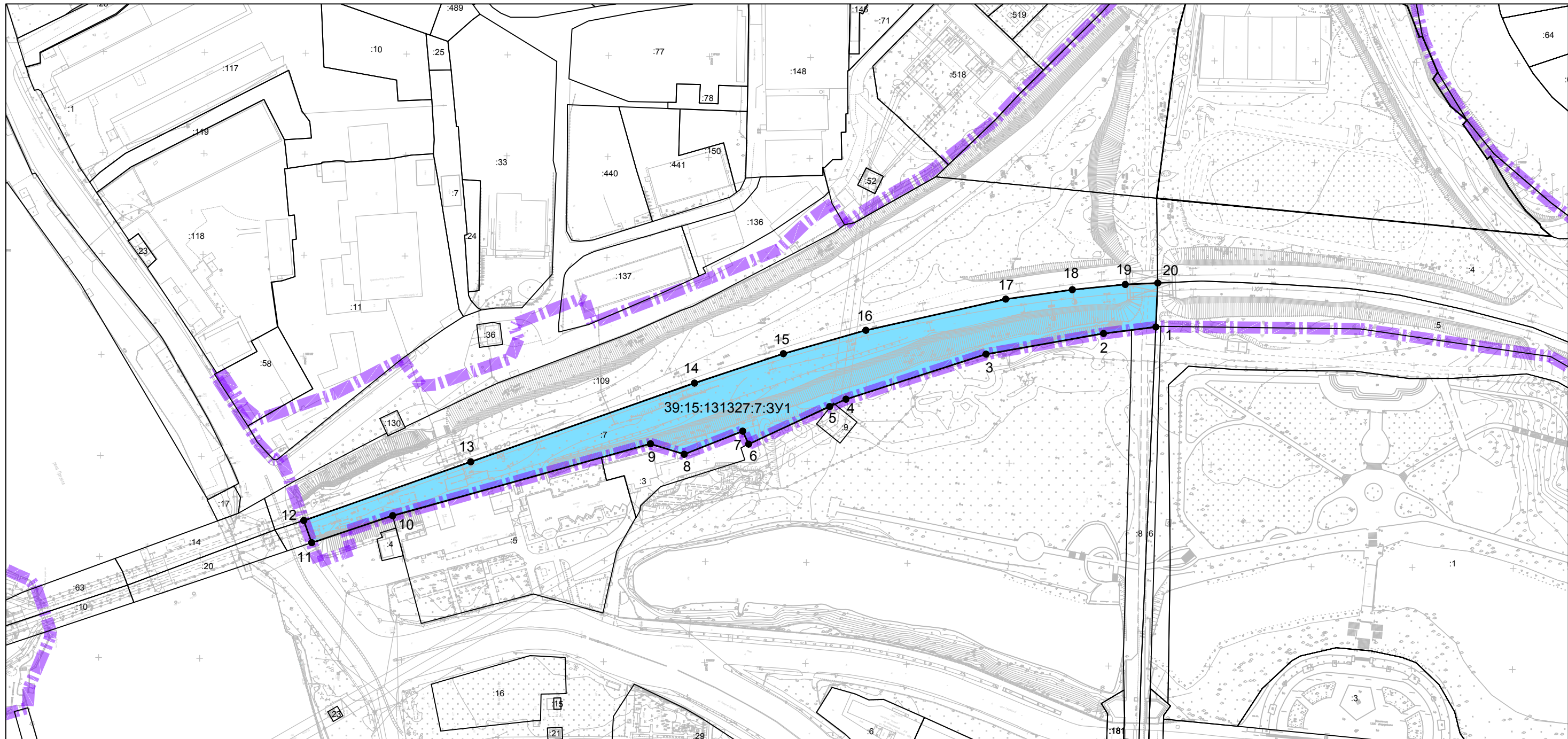
39:15:151405:39:3У1

- изымаемая часть земельного участка;

● 1

- обозначение поворотных точек изымаемой части земельного участка;

Изм.	Кол.уч.	Лист	Ндок.	Подп.	Дата	1/34ЦУКС/0640/ПИР/СГТП/ИРД-ППМТ1-5	Лист
							13



Масштаб 1:2000

39:15:131327:7:3У1					
№ точки	Координаты, м		№ точки	Координаты, м	
	X	Y		X	Y
1	354472.04	1188081.99	11	354055.00	1188192.34
2	354446.13	1188085.41	12	354050.99	1188181.36
3	354388.11	1188096.14	13	354133.39	1188151.58
4	354318.91	1188119.05	14	354243.84	1188111.71
5	354310.89	1188122.75	15	354287.75	1188096.78
6	354270.92	1188141.66	16	354328.46	1188084.85
7	354267.91	1188135.30	17	354397.58	1188068.83
8	354239.03	1188146.99	18	354430.53	1188063.87
9	354222.28	1188141.96	19	354456.72	1188061.08
10	354094.96	1188178.57	20	354472.79	1188060.23

Условный номер: 39:15:131327:7:3У1
Адрес местоположения: Калининградская обл, г Калининград, ул. Портовая - Северный вокзал;
Вид разрешенного использования: Железнодорожный транспорт;
Площадь: 10189 кв.м.;
Изымаемая площадь: 10026 кв.м.

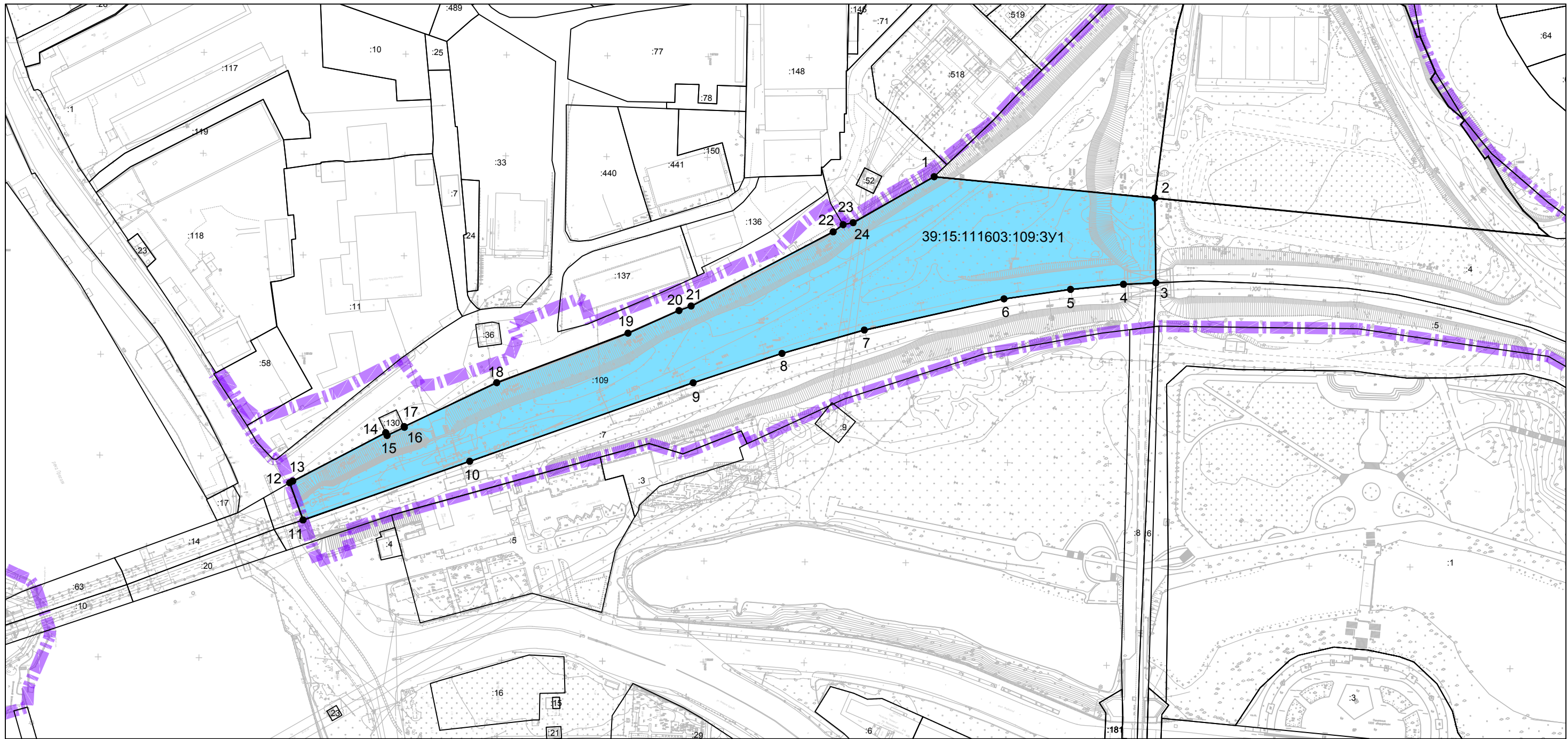
Условные обозначения:

- :15 - граница и номер земельного участка, учтенного в ЕГРН;
- 39:15:151405:39:3У1 - изымаемая часть земельного участка;
- 1 - обозначение поворотных точек изымаемой части земельного участка;

Взам. инв. №
 Подпись и дата
 Инв. № подл.

Изм.	Кол.уч.	Лист	Ндок.	Подп.	Дата
------	---------	------	-------	-------	------

1/34ЦУКС/0640/ПИР/СГТП/ИРД-ППМТ1-5



Масштаб 1:2000

39:15:111603:109:3У1					
№ точки	Координаты, м		№ точки	Координаты, м	
	X	Y		X	Y
1	354362.44	1188008.57	13	354045.78	1188162.12
2	354471.94	1188018.23	14	354091.65	1188137.73
3	354472.79	1188060.23	15	354092.30	1188139.09
4	354456.72	1188061.08	16	354100.87	1188134.99
5	354430.53	1188063.87	17	354100.70	1188134.63
6	354397.58	1188068.83	18	354146.44	1188112.49
7	354328.46	1188084.85	19	354211.31	1188087.41
8	354287.75	1188096.78	20	354236.48	1188075.97
9	354243.84	1188111.71	21	354242.50	1188073.70
10	354133.39	1188151.58	22	354312.59	1188036.35
11	354050.99	1188181.36	23	354317.51	1188032.70
12	354044.27	1188163.00	24	354322.47	1188031.66

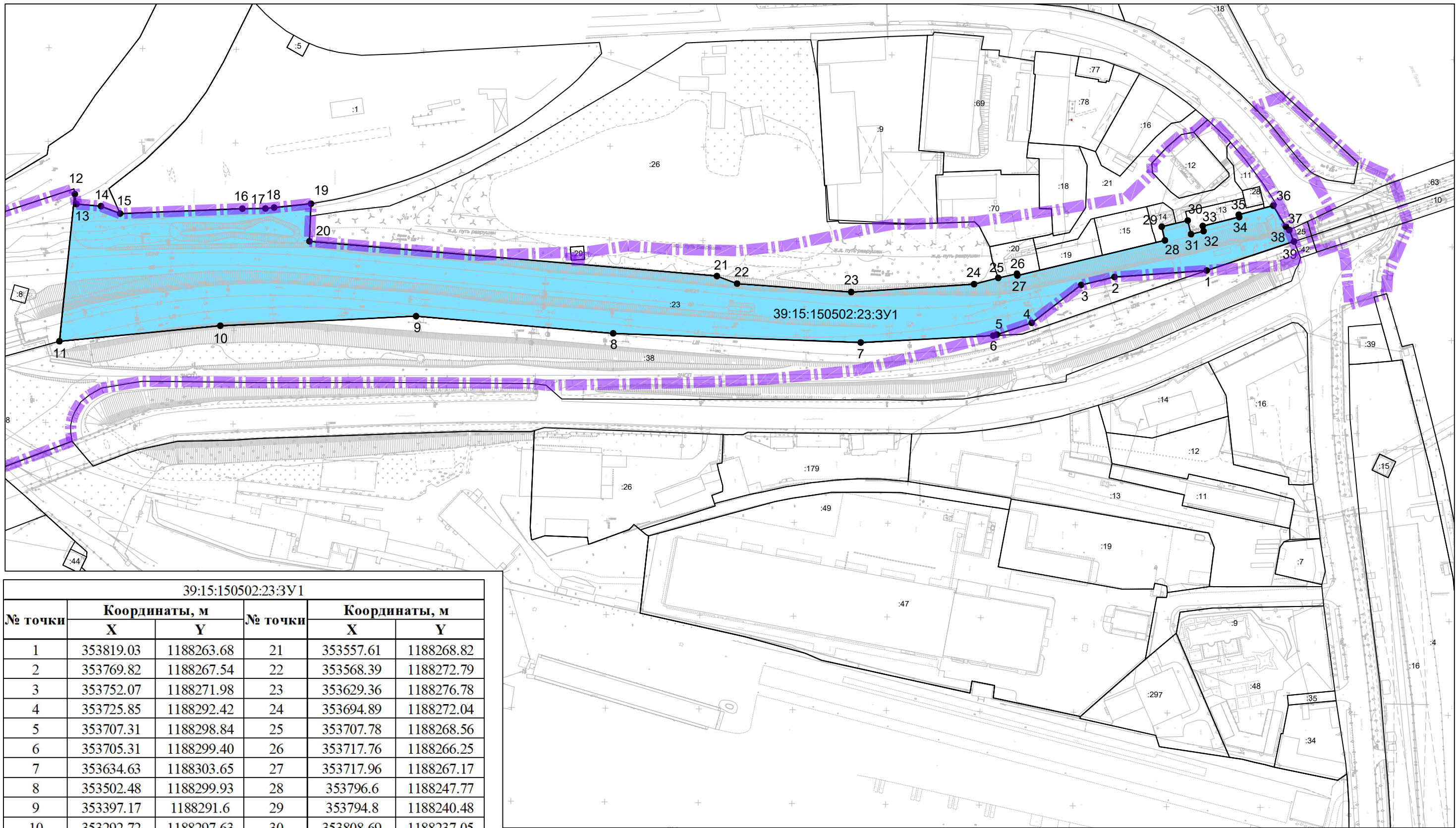
Условный номер: 39:15:111603:109:3У1
Адрес местоположения: Калининградская обл, г Калининград, ул. Портовая - Северный вокзал;
Вид разрешенного использования: Железнодорожный транспорт;
Площадь: 19594 кв.м.;
Изымаемая площадь: 18300 кв.м.

Условные обозначения:

- :15 - граница и номер земельного участка, учтенного в ЕГРН;
- 39:15:151405:39:3У1 - изымаемая часть земельного участка;
- 1 - обозначение поворотных точек изымаемой части земельного участка;

Изн. № подл. Подпись и дата. Взам. инв. №

Изм.	Кол.уч.	Лист	Ндок.	Подп.	Дата	1/34ЦУКС/0640/ПИР/СГТП/ИРД-ППМТ1-5	Лист 15
------	---------	------	-------	-------	------	------------------------------------	---------



39:15:150502:23:3У1					
№ точки	Координаты, м		№ точки	Координаты, м	
	X	Y		X	Y
1	353819.03	1188263.68	21	353557.61	1188268.82
2	353769.82	1188267.54	22	353568.39	1188272.79
3	353752.07	1188271.98	23	353629.36	1188276.78
4	353725.85	1188292.42	24	353694.89	1188272.04
5	353707.31	1188298.84	25	353707.78	1188268.56
6	353705.31	1188299.40	26	353717.76	1188266.25
7	353634.63	1188303.65	27	353717.96	1188267.17
8	353502.48	1188299.93	28	353796.6	1188247.77
9	353397.17	1188291.6	29	353794.8	1188240.48
10	353292.72	1188297.63	30	353808.69	1188237.05
11	353206.92	1188306.63	31	353810.48	1188244.33
12	353214.46	1188228.04	32	353817.17	1188242.69
13	353215.37	1188233.31	33	353816.71	1188239.94
14	353228.46	1188234.33	34	353836.15	1188235.02
15	353238.75	1188238.18	35	353835.86	1188233.74
16	353303.98	1188235.01	36	353854.25	1188228.72
17	353316.27	1188234.83	37	353861.11	1188239.97
18	353320.93	1188234.3	38	353862.93	1188241.71
19	353340.59	1188232.07	39	353865.5	1188247.81
20	353339.91	1188252.13	1	353819.03	1188263.68

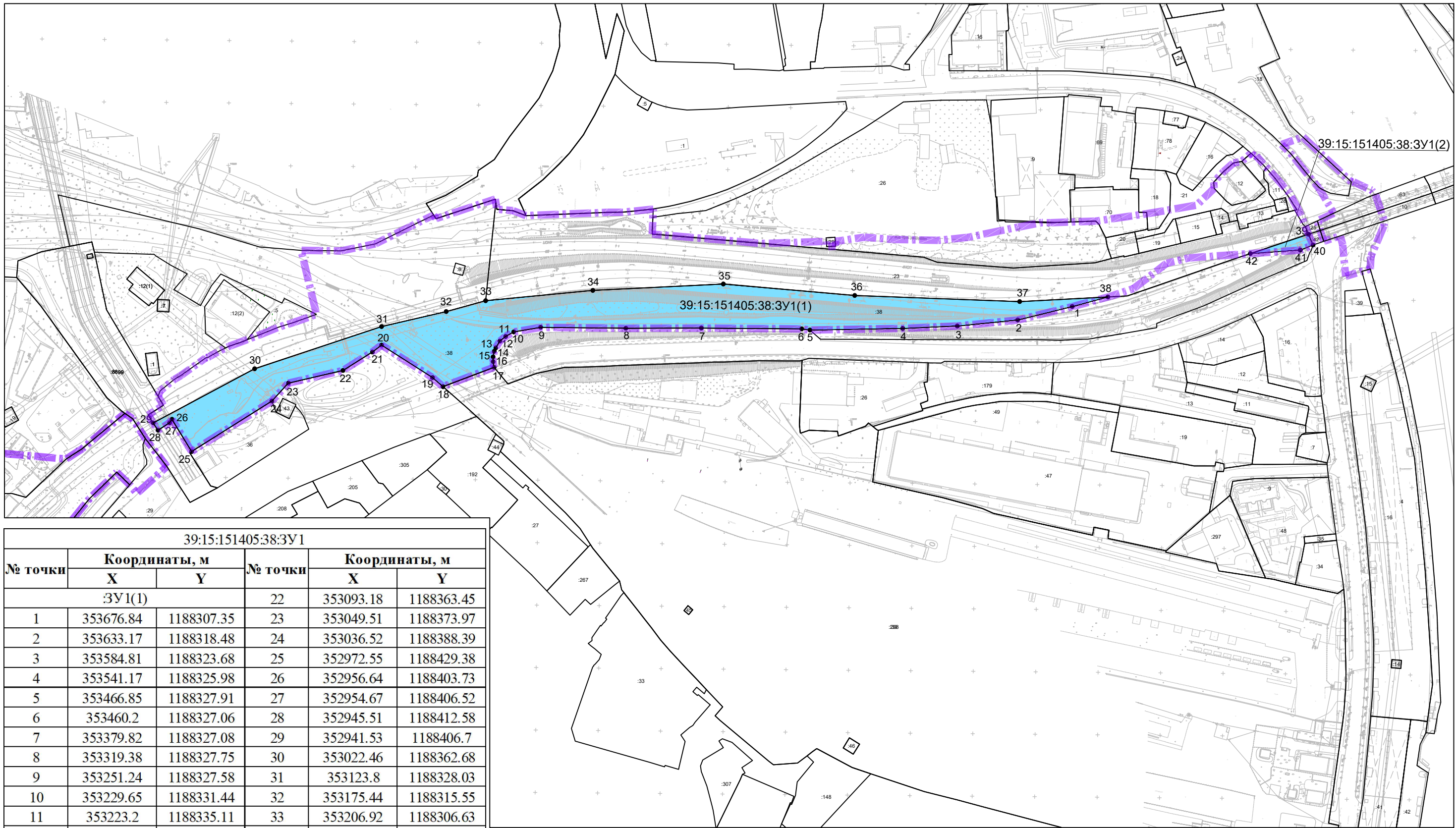
Масштаб 1:2000

Условный номер: 39:15:150502:23:3У1
Адрес местоположения: Калининградская обл, г Калининград, ул Железнодорожная, станция Калининград-Пассажирский;
Вид разрешенного использования: Железнодорожный транспорт;
Площадь: 24484 кв.м.;
Изымаемая площадь: 23591 кв.м.

Условные обозначения:

- :15 - граница и номер земельного участка, учтенного в ЕГРН;
- 39:15:151405:39:3У1 - изымаемая часть земельного участка;
- 1 - обозначение поворотных точек изымаемой части земельного участка;

Инд. № подл. Подпись и Дата Взам. инв. №



39:15:151405:38:3У1					
№ точки	Координаты, м		№ точки	Координаты, м	
	X	Y		X	Y
	3У1(1)		22	353093.18	1188363.45
1	353676.84	1188307.35	23	353049.51	1188373.97
2	353633.17	1188318.48	24	353036.52	1188388.39
3	353584.81	1188323.68	25	352972.55	1188429.38
4	353541.17	1188325.98	26	352956.64	1188403.73
5	353466.85	1188327.91	27	352954.67	1188406.52
6	353460.2	1188327.06	28	352945.51	1188412.58
7	353379.82	1188327.08	29	352941.53	1188406.7
8	353319.38	1188327.75	30	353022.46	1188362.68
9	353251.24	1188327.58	31	353123.8	1188328.03
10	353229.65	1188331.44	32	353175.44	1188315.55
11	353223.2	1188335.11	33	353206.92	1188306.63
12	353218.62	1188338.86	34	353292.72	1188297.63
13	353215.38	1188344.31	35	353397.17	1188291.6
14	353214.22	1188347.09	36	353502.48	1188299.93
15	353213.27	1188351.56	37	353634.63	1188303.65
16	353213.39	1188355.41	38	353705.31	1188299.40
17	353214.14	1188359.9	3У1(2)		
18	353173.33	1188375.7	39	353865.5	1188247.81
19	353164.95	1188368.51	40	353869.12	1188256.39
20	353123.91	1188342.85	41	353859.01	1188260.55
21	353116.58	1188348.5	42	353819.03	1188263.68

Масштаб 1:3000

Условный номер: 39:15:151405:38:3У1
Адрес местоположения: Калининградская обл, г Калининград, ул Железнодорожная, станция Калининград-Пассажирский;
Вид разрешенного использования: Железнодорожный транспорт;
Площадь: 29081 кв.м.;
Изымаемая площадь: 21252 кв.м.

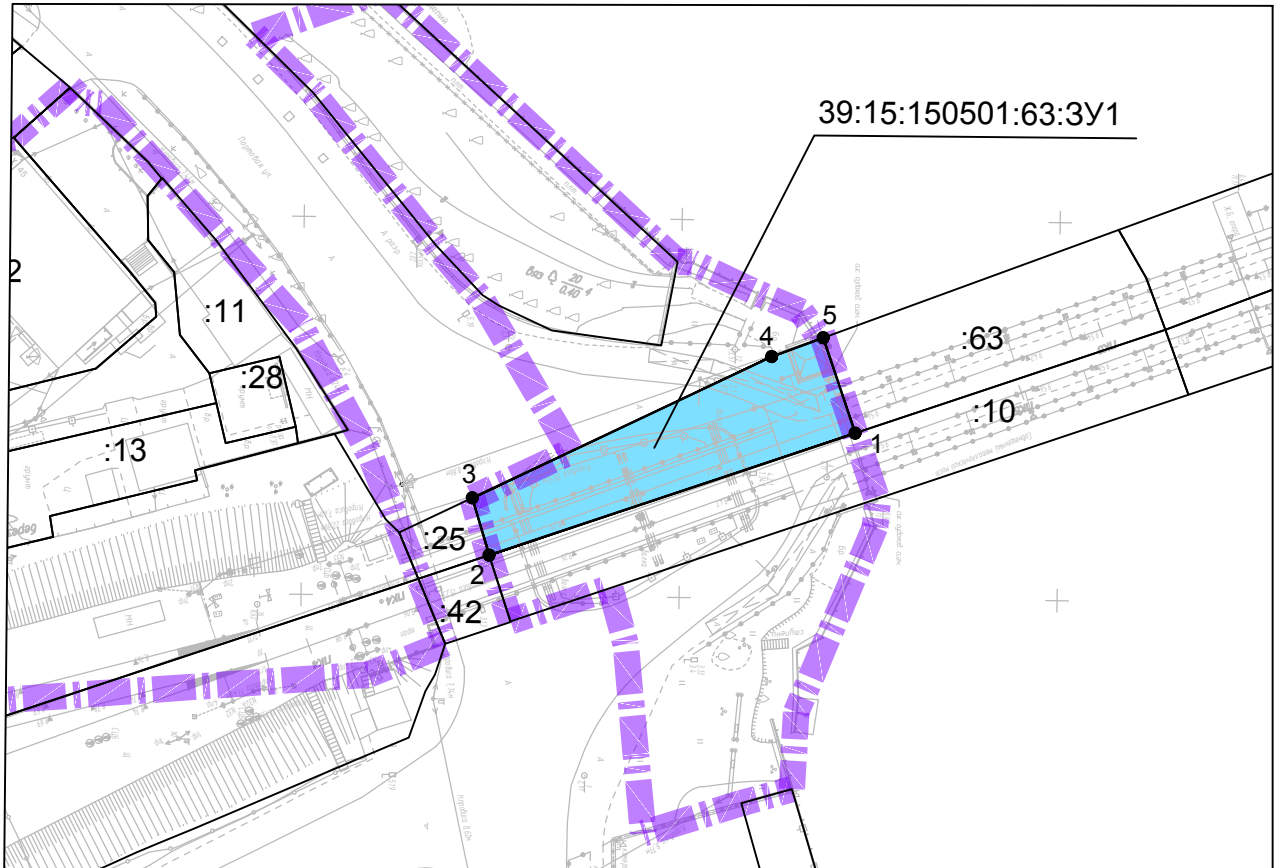
Условные обозначения:

- :15 - граница и номер земельного участка, учтенного в ЕГРН;
- 39:15:151405:39:3У1 - изымаемая часть земельного участка;
- 1 - обозначение поворотных точек изымаемой части земельного участка;

Ив. № подл. Подпись и дата Взам. инв. №

Изм.	Кол.уч.	Лист	Ндок.	Подп.	Дата

1/34ЦУКС/0640/ПИР/СГТП/ИРД-ППМТ1-5



Масштаб 1:1000

Условный номер: 39:15:150501:63:3У1

Адрес местоположения: Калининградская обл, г Калининград, ул. Портовая - Северный вокзал;

Вид разрешенного использования: Железнодорожный транспорт;

Площадь: 1147 кв.м.;

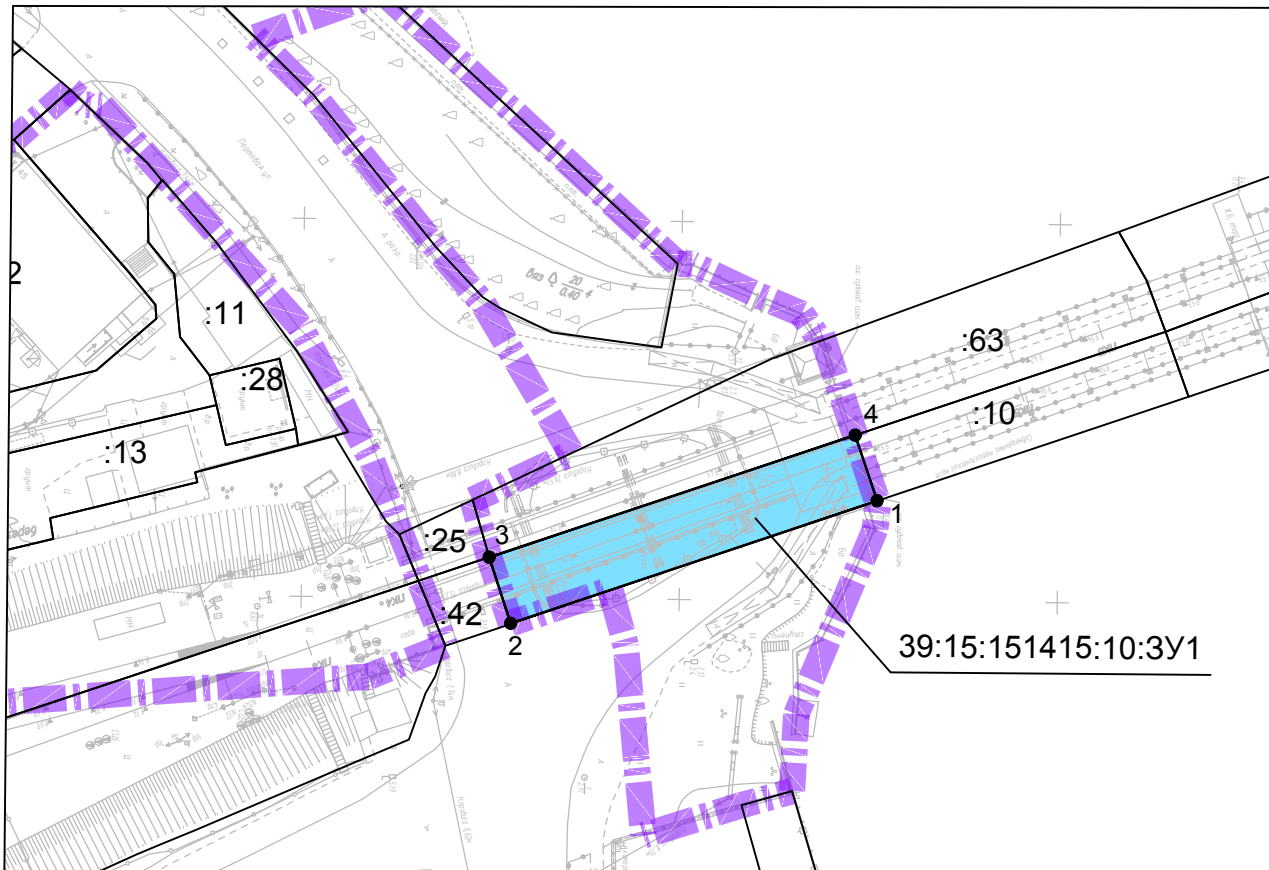
Изымаемая площадь: 553 кв.м.

39:15:150501:63:3У1		
№ точки	Координаты, м	
	X	Y
1	353923.10	1188228.08
2	353874.84	1188244.62
3	353872.55	1188237.07
4	353912.00	1188218.04
5	353918.79	1188215.49

Условные обозначения:

- :15 - граница и номер земельного участка, учтенного в ЕГРН;
- 39:15:151405:39:3У1 - изымаемая часть земельного участка;
- 1 - обозначение поворотных точек изымаемой части земельного участка;

						1/34ЦУКС/0640/ПИР/СГТП/ИРД-ППМТ1-5	Лист 18
Изм.	Кол.уч.	Лист	Ндок.	Подп.	Дата		



Масштаб 1:1000

Условный номер: 39:15:151415:10:3У1

Адрес местоположения: Калининградская обл, г Калининград, ул. Портовая - Северный вокзал;

Вид разрешенного использования: Железнодорожный транспорт;

Площадь: 867 кв.м.;

Изымаемая площадь: 468 кв.м.

39:15:151415:10:3У1		
№ точки	Координаты, м	
	X	Y
1	353926.06	1188236.73
2	353877.74	1188253.33
3	353874.84	1188244.62
4	353923.10	1188228.08

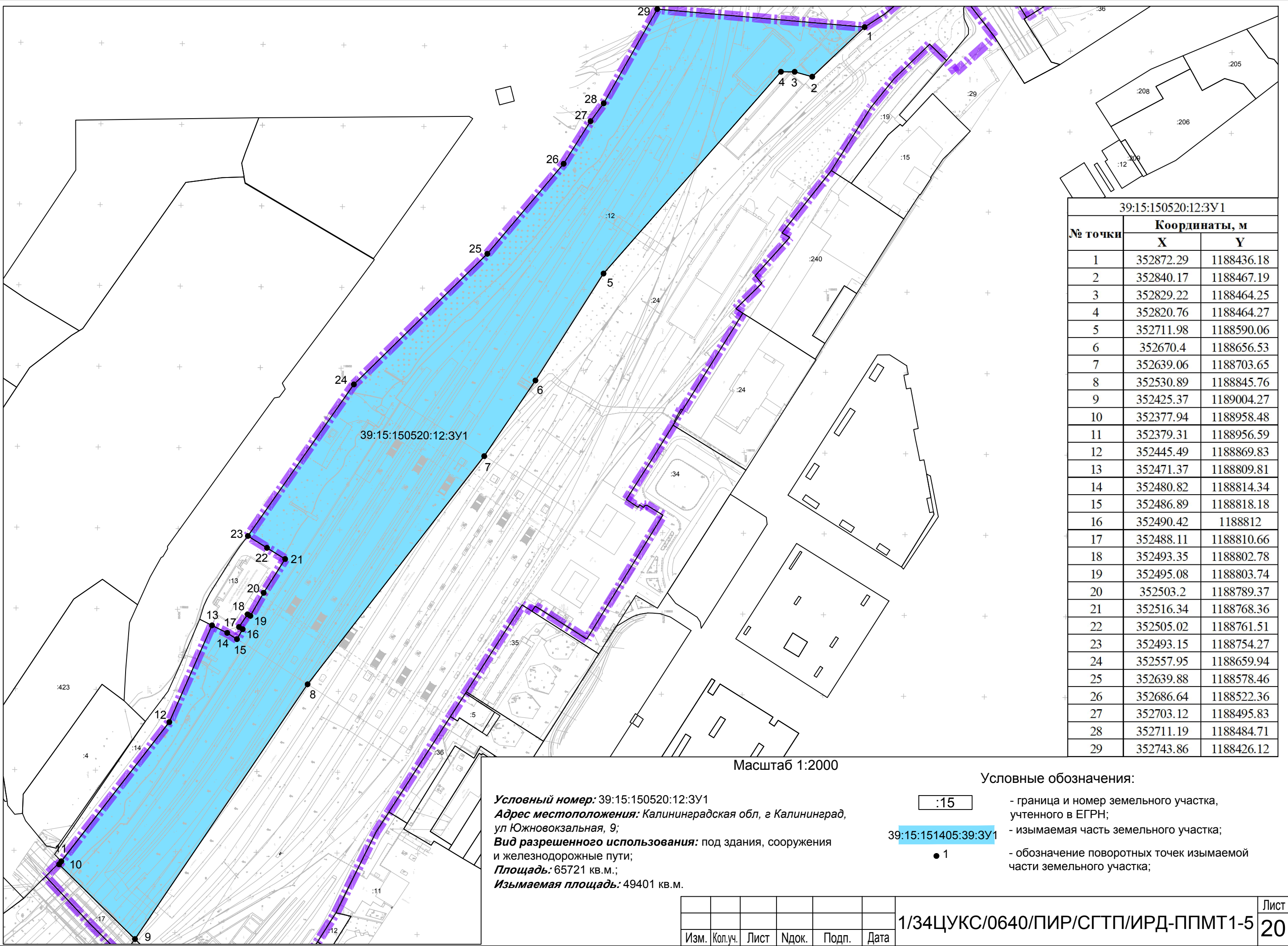
Условные обозначения:

- :15 - граница и номер земельного участка, учтенного в ЕГРН;
- 39:15:151405:39:3У1 - изымаемая часть земельного участка;
- 1 - обозначение поворотных точек изымаемой части земельного участка;

Изм.	Кол.уч.	Лист	Ндок.	Подп.	Дата
------	---------	------	-------	-------	------

1/34ЦУКС/0640/ПИР/СГТП/ИРД-ППМТ1-5

Лист
19



39:15:150520:12:3У1		
№ точки	Координаты, м	
	X	Y
1	352872.29	1188436.18
2	352840.17	1188467.19
3	352829.22	1188464.25
4	352820.76	1188464.27
5	352711.98	1188590.06
6	352670.4	1188656.53
7	352639.06	1188703.65
8	352530.89	1188845.76
9	352425.37	1189004.27
10	352377.94	1188958.48
11	352379.31	1188956.59
12	352445.49	1188869.83
13	352471.37	1188809.81
14	352480.82	1188814.34
15	352486.89	1188818.18
16	352490.42	1188812
17	352488.11	1188810.66
18	352493.35	1188802.78
19	352495.08	1188803.74
20	352503.2	1188789.37
21	352516.34	1188768.36
22	352505.02	1188761.51
23	352493.15	1188754.27
24	352557.95	1188659.94
25	352639.88	1188578.46
26	352686.64	1188522.36
27	352703.12	1188495.83
28	352711.19	1188484.71
29	352743.86	1188426.12

Масштаб 1:2000

Условный номер: 39:15:150520:12:3У1
Адрес местоположения: Калининградская обл, г Калининград, ул Южновокзальная, 9;
Вид разрешенного использования: под здания, сооружения и железнодорожные пути;
Площадь: 65721 кв.м.;
Изымаемая площадь: 49401 кв.м.

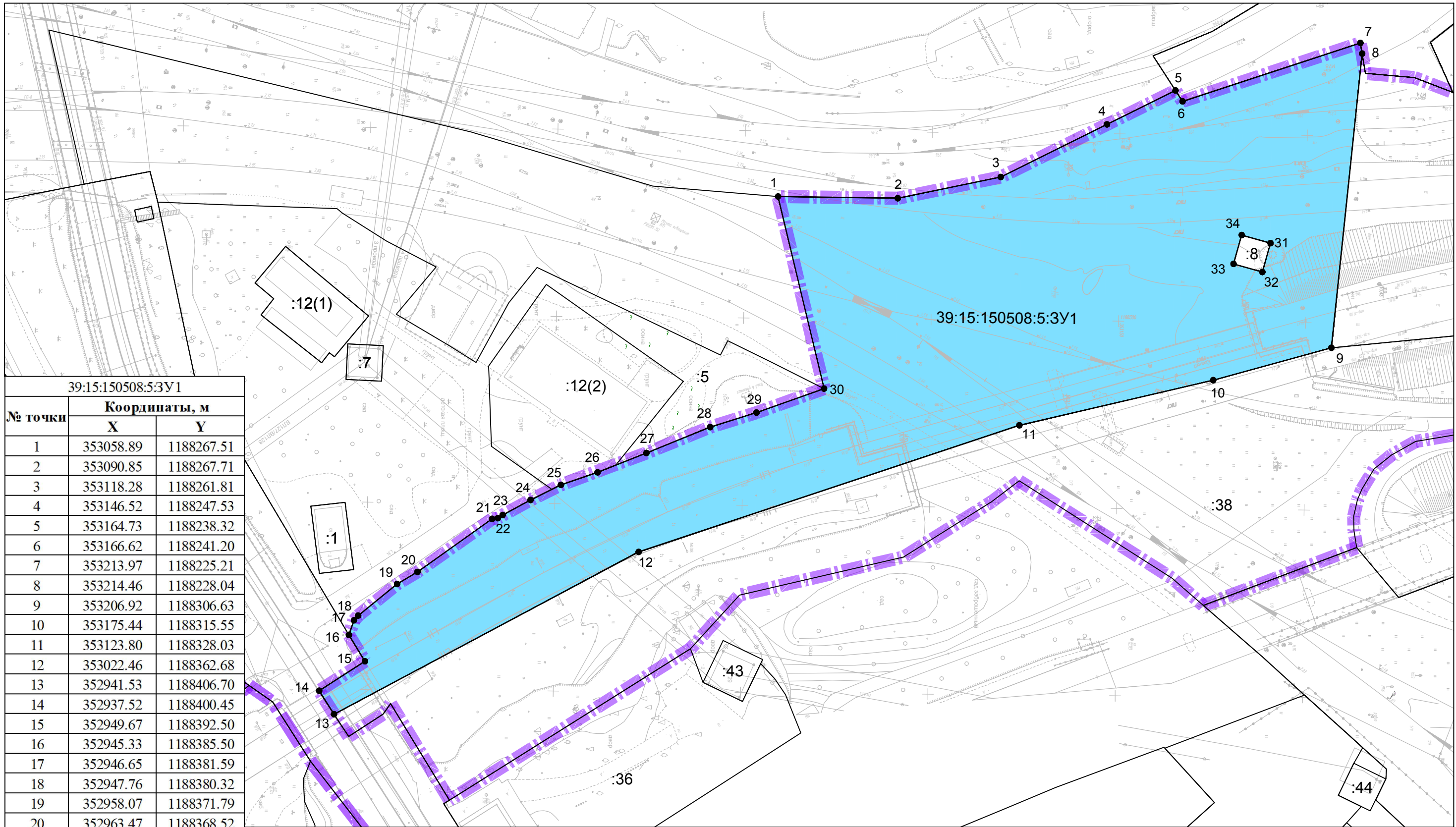
Условные обозначения:

- :15 - граница и номер земельного участка, учтенного в ЕГРН;
- 39:15:151405:39:3У1 - изымаемая часть земельного участка;
- 1 - обозначение поворотных точек изымаемой части земельного участка;

Инв. № подл. Подпись и дата Взам. инв. №

Изм.	Кол.уч.	Лист	Ндок.	Подп.	Дата	1/34ЦУКС/0640/ПИР/СГТП/ИРД-ППМТ1-5	Лист 20
------	---------	------	-------	-------	------	------------------------------------	---------

Формат А3



39:15:150508:5:3У1		
№ точки	Координаты, м	
	X	Y
1	353058.89	1188267.51
2	353090.85	1188267.71
3	353118.28	1188261.81
4	353146.52	1188247.53
5	353164.73	1188238.32
6	353166.62	1188241.20
7	353213.97	1188225.21
8	353214.46	1188228.04
9	353206.92	1188306.63
10	353175.44	1188315.55
11	353123.80	1188328.03
12	353022.46	1188362.68
13	352941.53	1188406.70
14	352937.52	1188400.45
15	352949.67	1188392.50
16	352945.33	1188385.50
17	352946.65	1188381.59
18	352947.76	1188380.32
19	352958.07	1188371.79
20	352963.47	1188368.52
21	352983.31	1188354.19
22	352984.81	1188354.00
23	352986.09	1188353.16
24	352993.51	1188349.07
25	353001.57	1188344.95
26	353011.32	1188341.53
27	353024.32	1188336.26
28	353041.29	1188329.21
29	353053.62	1188325.23
30	353071.60	1188318.68

Условный номер: 39:15:150508:5:3У1
Адрес местоположения: Калининградская обл, г Калининград, ул Железнодорожная, станция Калининград-Пассажирский;
Вид разрешенного использования: Железнодорожный транспорт;
Площадь: 21706 кв.м.;
Изымаемая площадь: 14088 кв.м.

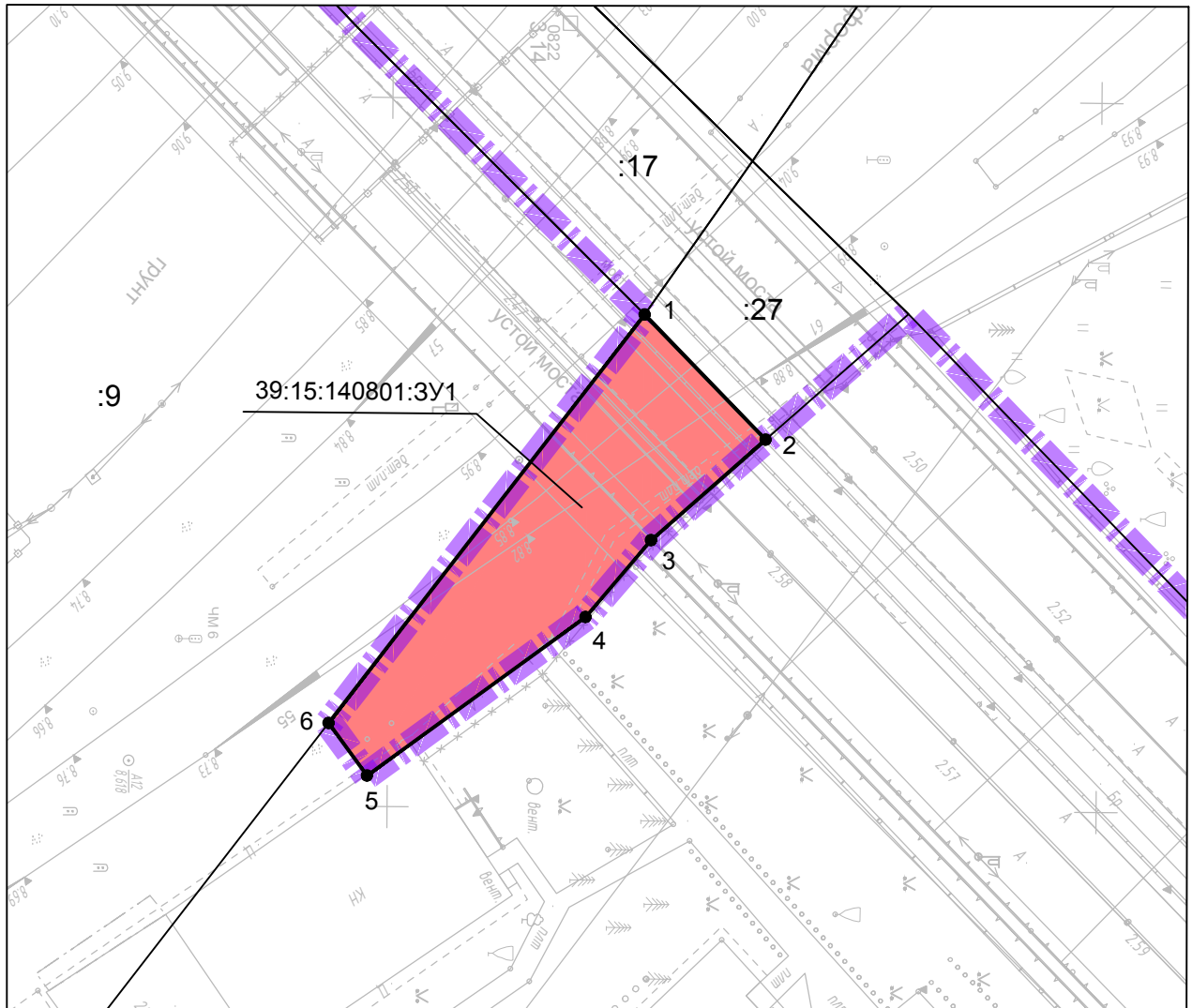
Масштаб 1:1000

Условные обозначения:

- :15 - граница и номер земельного участка, учтенного в ЕГРН;
- 39:15:151405:39:3У1 - изымаемая часть земельного участка;
- 1 - обозначение поворотных точек изымаемой части земельного участка;

Взам. инв. №
 Подпись и дата
 Инв. № подл.

Изм.	Кол.уч.	Лист	Ндок.	Подп.	Дата	1/34ЦУКС/0640/ПИР/СГТП/ИРД-ППМТ1-5	Лист 21
------	---------	------	-------	-------	------	------------------------------------	------------



Масштаб 1:500

Условный номер: 39:15:140801:3У1

Адрес (местоположение): Калининградская область, г Калининград;

Вид разрешенного использования: Железнодорожный транспорт;

Площадь: 325 кв.м.;

39:15:140801:3У1		
№ точки	Координаты, м	
	X	Y
1	352417.87	1189015.16
2	352426.47	1189023.91
3	352418.46	1189031.06
4	352413.88	1189036.52
5	352398.56	1189047.83
6	352395.83	1189044.15

Условные обозначения:

:15

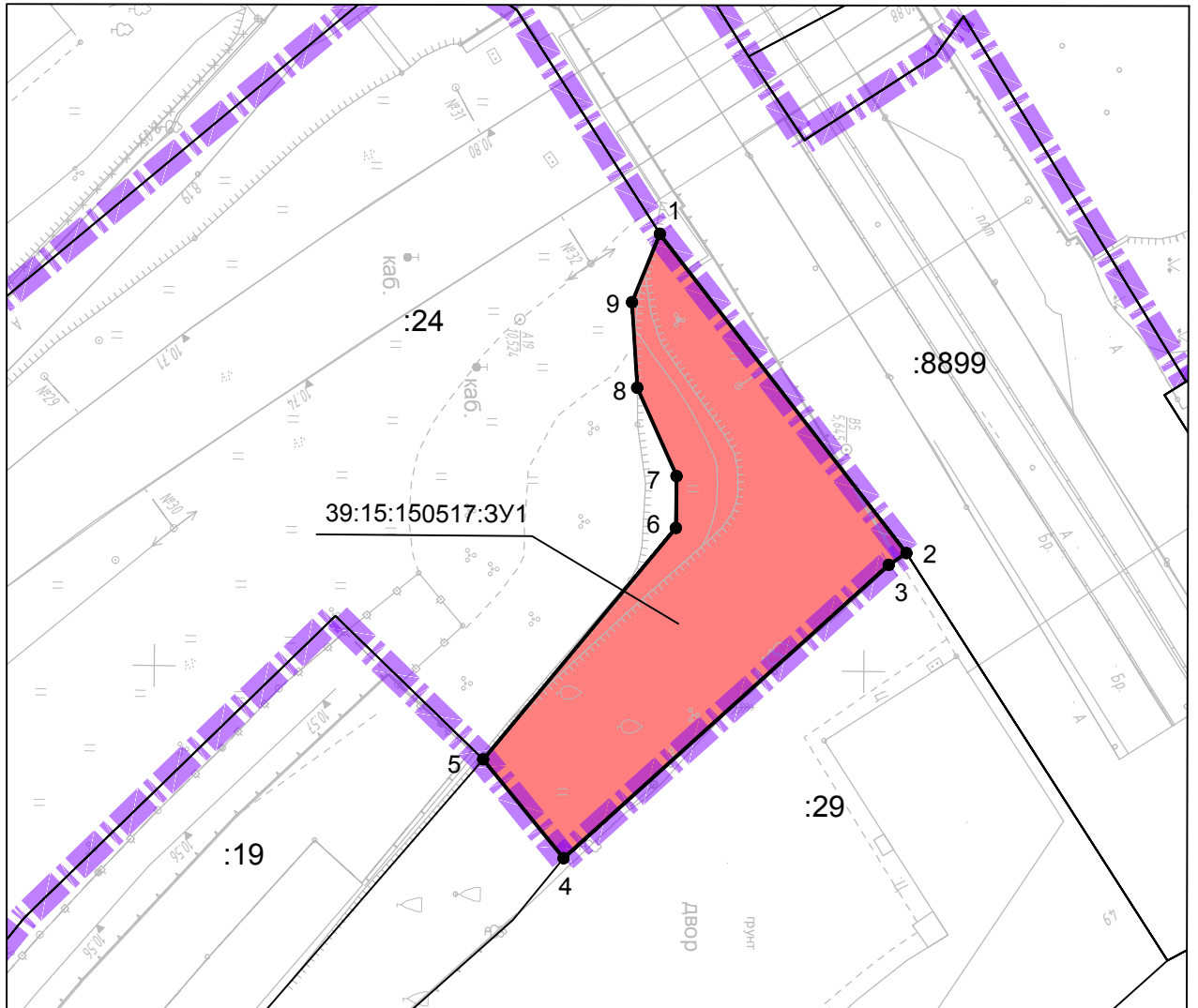
- граница и номер земельного участка, учтенного в ЕГРН;

39:15:151405:3У1

- обозначение образуемого земельного участка;

● 1

- обозначение поворотных точек образуемого земельного участка;



Масштаб 1:500

Условный номер: 39:15:150517:3У1

Адрес (местоположение): Калининградская область, г Калининград;

Вид разрешенного использования: Железнодорожный транспорт;

Площадь: 478 кв.м.;

39:15:150517:3У1		
№ точки	Координаты, м	
	X	Y
1	352935.38	1188419.27
2	352952.94	1188441.63
3	352951.71	1188442.47
4	352928.96	1188463.35
5	352923.24	1188456.42
6	352936.68	1188439.99
7	352936.7	1188436.34
8	352933.88	1188430.13
9	352933.45	1188424.1

Условные обозначения:

:15

- граница и номер земельного участка, учтенного в ЕГРН;

39:15:151405:3У1

- обозначение образуемого земельного участка;

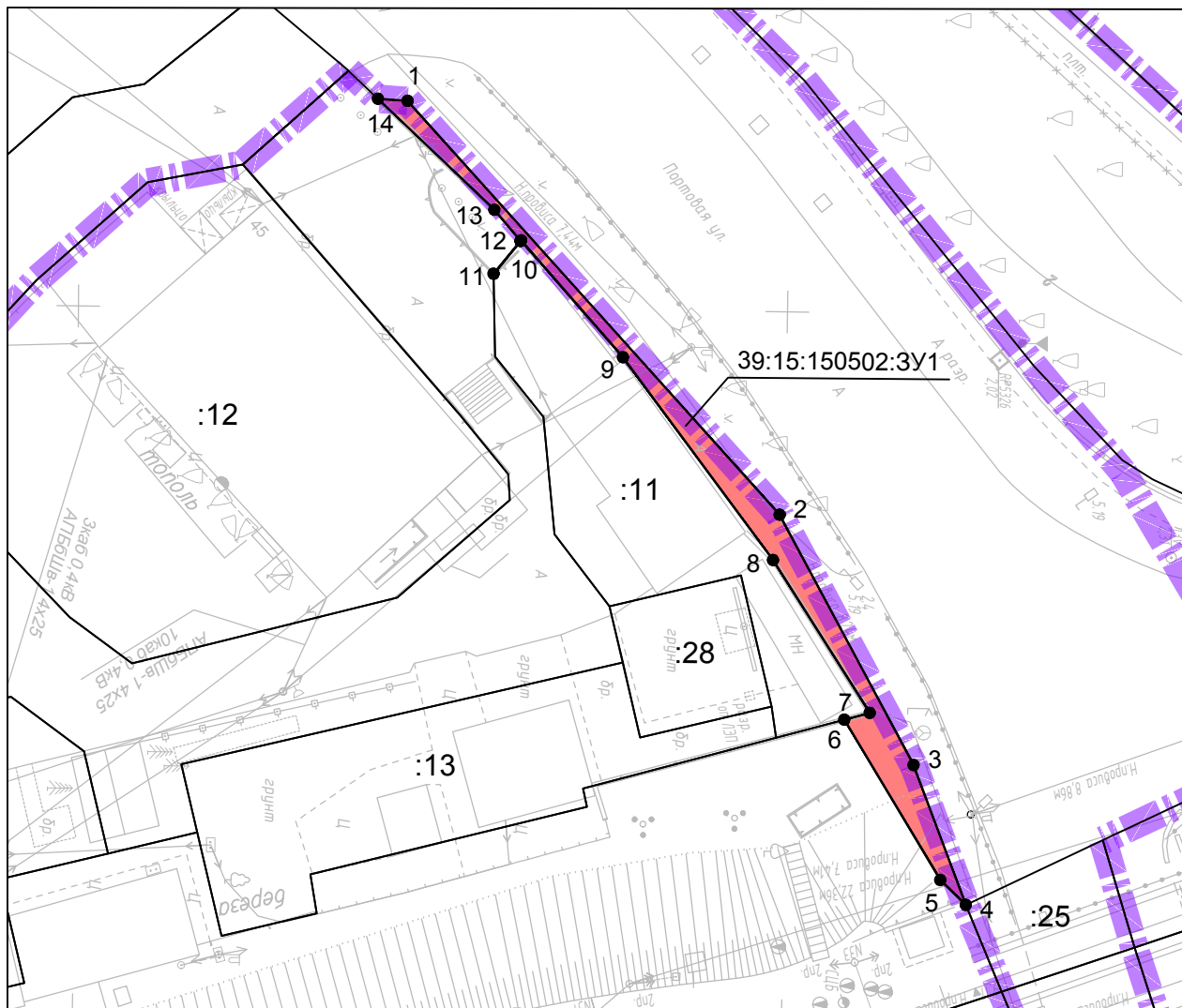
● 1

- обозначение поворотных точек образуемого земельного участка;

Изм.	Кол.уч.	Лист	Ндок.	Подп.	Дата
------	---------	------	-------	-------	------

1/34ЦУКС/0640/ПИР/СГТП/ИРД-ППМТ1-5

Лист
23



Масштаб 1:500

Условный номер: 39:15:150502:3У1

Адрес (местоположение): Калининградская область, г Калининград;

Вид разрешенного использования: Железнодорожный транспорт;

Площадь: 96 кв.м.;

39:15:150502:3У1		
№ точки	Координаты, м	
	X	Y
1	353823.09	1188185.35
2	353849.57	1188214.31
3	353859.16	1188231.88
4	353862.93	1188241.71
5	353861.11	1188239.97
6	353854.25	1188228.72
7	353856.04	1188228.23
8	353849.13	1188217.51
9	353838.43	1188203.30
10	353831.18	1188195.12
11	353829.26	1188197.49
12	353831.13	1188195.17
13	353829.27	1188192.97
14	353821.00	1188185.22

Условные обозначения:

:15

- граница и номер земельного участка, учтенного в ЕГРН;

39:15:151405:3У1

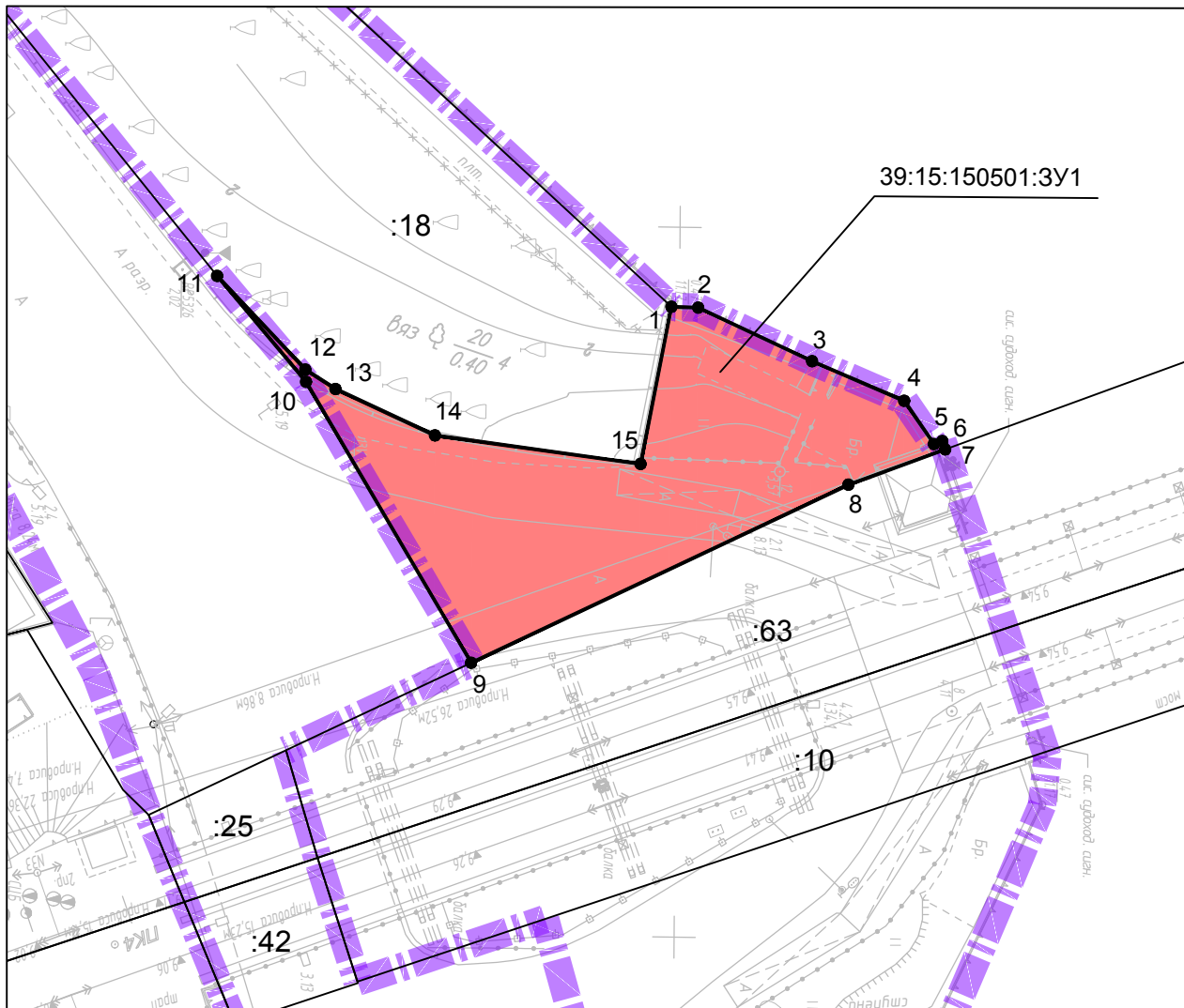
- обозначение образуемого земельного участка;

● 1

- обозначение поворотных точек образуемого земельного участка;

Изм.	Кол.уч.	Лист	Ндок.	Подп.	Дата
------	---------	------	-------	-------	------

1/34ЦУКС/0640/ПИР/СГТП/ИРД-ППМТ1-5



Масштаб 1:500

39:15:150501:3У1		
№ точки	Координаты, м	
	X	Y
1	353899.43	1188205.61
2	353901.32	1188205.65
3	353909.37	1188209.36
4	353915.88	1188212.09
5	353918	1188215.12
6	353918.59	1188214.91
7	353918.79	1188215.49
8	353912	1188218.04
9	353885.55	1188230.8
10	353873.76	1188211.11
11	353867.44	1188203.71
12	353873.7	1188210.25
13	353875.84	1188211.6
14	353882.87	1188214.81
15	353897.36	1188216.7

Условный номер: 39:15:150501:3У1

Адрес (местоположение): Калининградская область, г Калининград;

Вид разрешенного использования: Железнодорожный транспорт;

Площадь: 461 кв.м.;

Условные обозначения:

:15

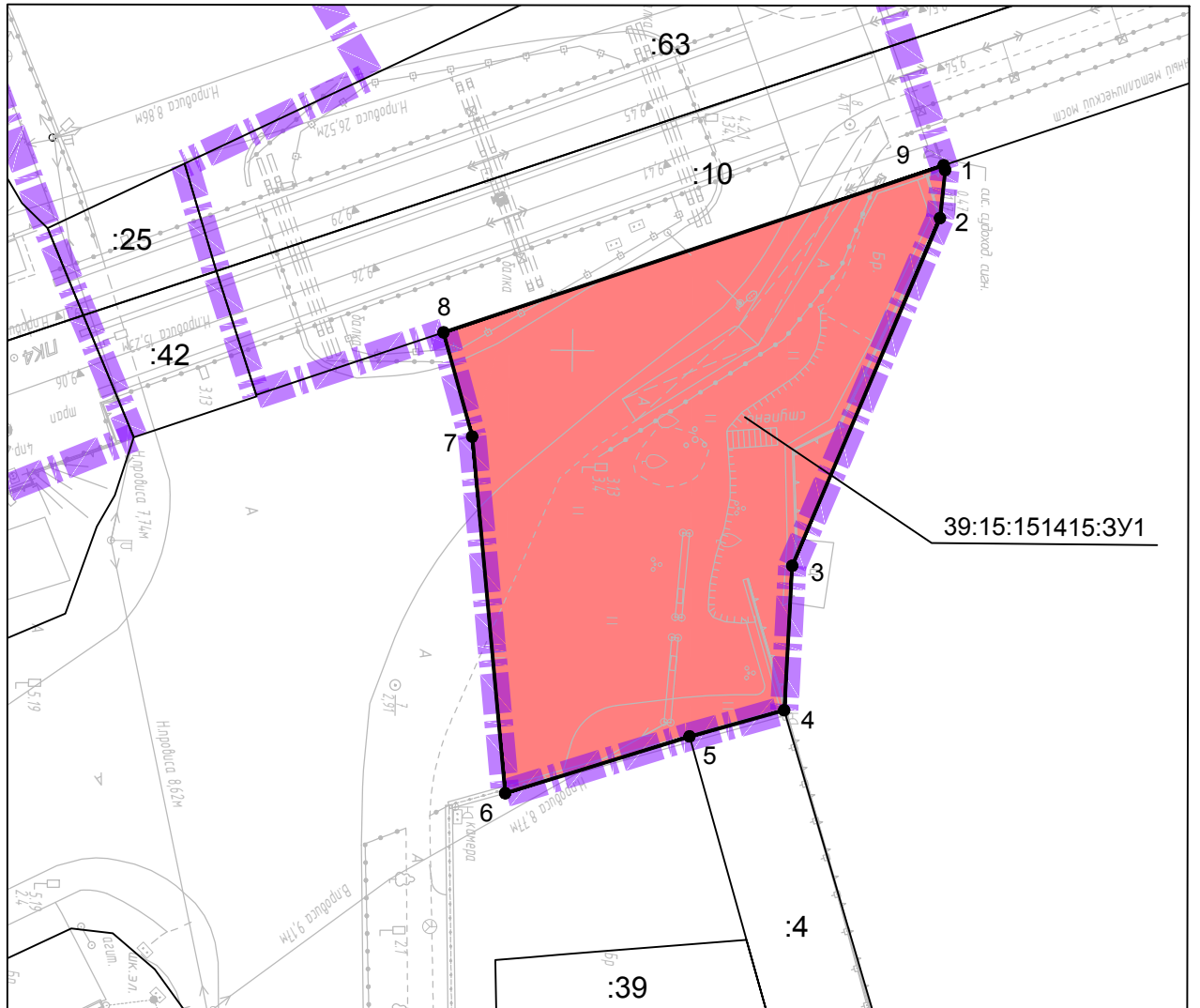
- граница и номер земельного участка, учтенного в ЕГРН;

39:15:151405:3У1

- обозначение образуемого земельного участка;

● 1

- обозначение поворотных точек образуемого земельного участка;



Масштаб 1:500

Условный номер: 39:15:151415:3У1

Адрес (местоположение): Калининградская область, г Калининград;

Вид разрешенного использования: Железнодорожный транспорт;

Площадь: 894 кв.м.;

39:15:151415:3У1		
№ точки	Координаты, м	
	X	Y
1	353926.17	1188237.07
2	353925.83	1188240.46
3	353915.62	1188265.04
4	353915.14	1188275.22
5	353908.48	1188277.13
6	353895.52	1188281.24
7	353892.99	1188256.13
8	353890.9	1188248.81
9	353926.06	1188236.74
1	353926.17	1188237.07

Условные обозначения:

:15

- граница и номер земельного участка, учтенного в ЕГРН;

39:15:151405:3У1

- обозначение образуемого земельного участка;

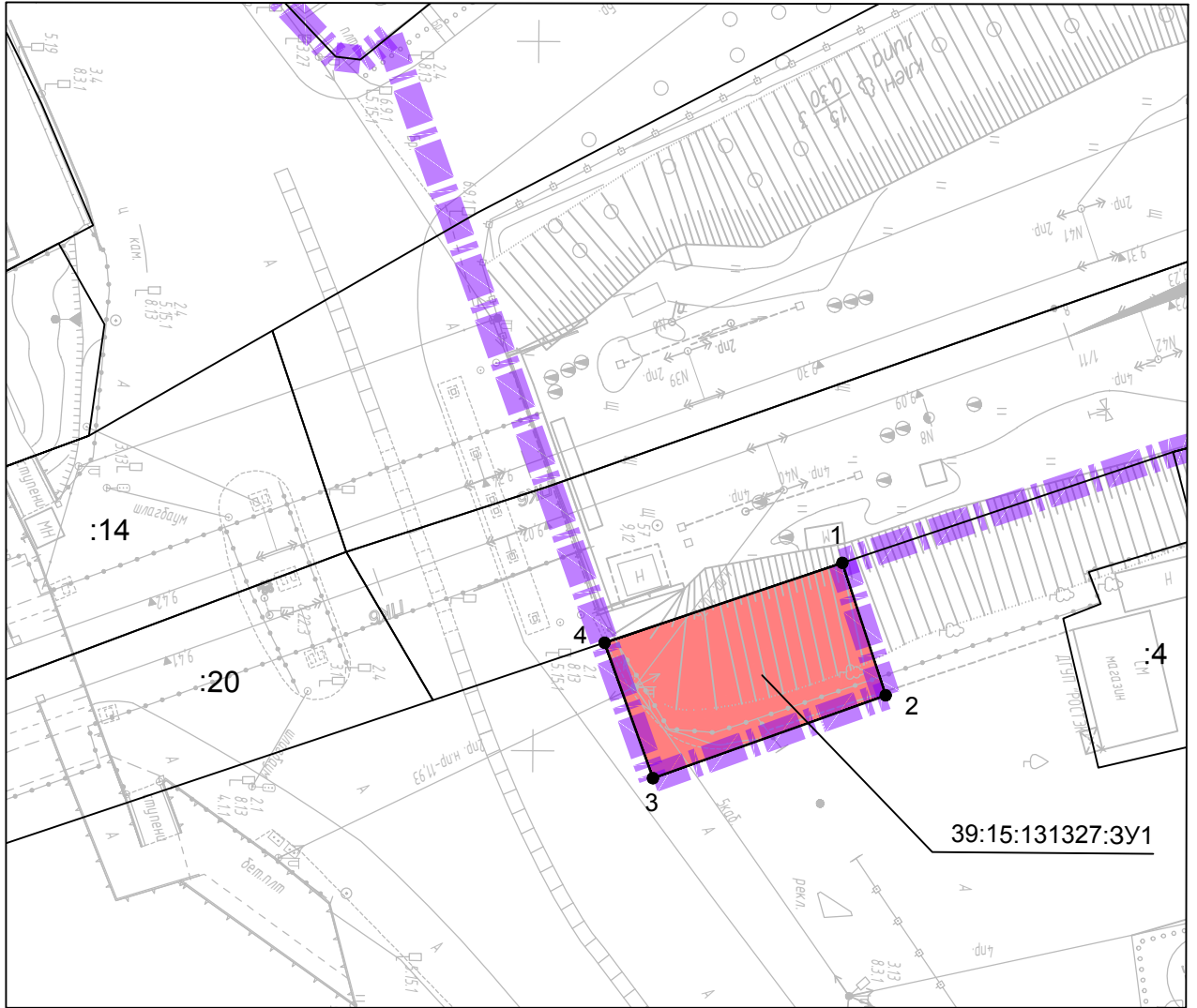
● 1

- обозначение поворотных точек образуемого земельного участка;

Изм.	Кол.уч.	Лист	Ндок.	Подп.	Дата
------	---------	------	-------	-------	------

1/34ЦУКС/0640/ПИР/СГТП/ИРД-ППМТ1-5

Лист
26



Масштаб 1:500

Условный номер: 39:15:131327:3У1

Адрес (местоположение): Калининградская область, г Калининград;

Вид разрешенного использования: Железнодорожный транспорт;

Площадь: 175 кв.м.;

39:15:131327:3У1		
№ точки	Координаты, м	
	X	Y
1	354071.72	1188186.58
2	354074.85	1188195.90
3	354058.49	1188201.88
4	354055.00	1188192.35

Условные обозначения:

:15

- граница и номер земельного участка, учтенного в ЕГРН;

39:15:151405:3У1

- обозначение образуемого земельного участка;

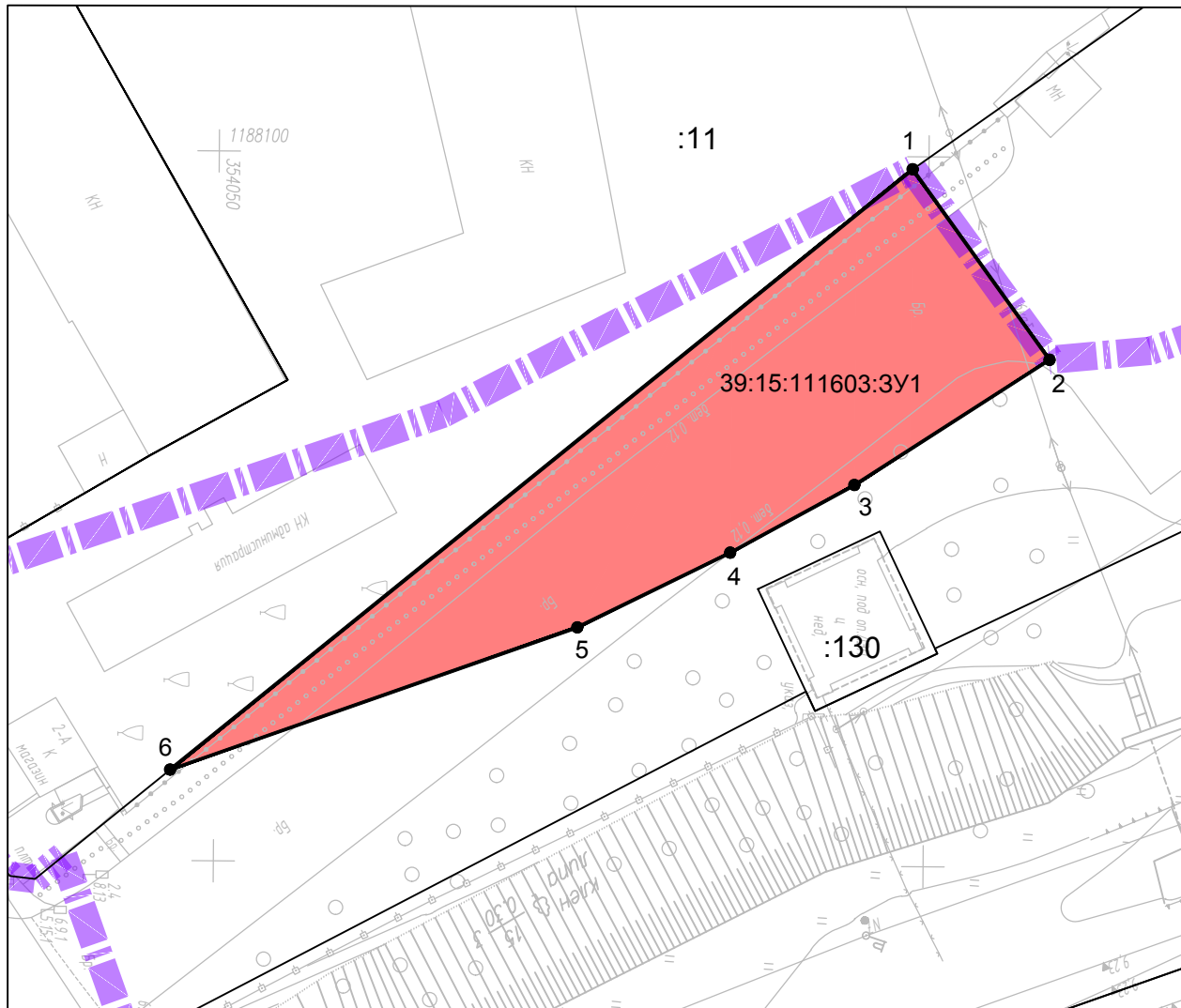
• 1

- обозначение поворотных точек образуемого земельного участка;

Изм.	Кол.уч.	Лист	Ндок.	Подп.	Дата
------	---------	------	-------	-------	------

1/34ЦУКС/0640/ПИР/СГТП/ИРД-ППМТ1-5

Лист
27



Масштаб 1:500

Условный номер: 39:15:111603:3У1

Адрес (местоположение): Калининградская область, г Калининград;

Вид разрешенного использования: Земельные участки (территории) общего пользования;

Площадь: 678 кв.м.;

39:15:111603:3У1		
№ точки	Координаты, м	
	X	Y
1	354098.86	1188100.88
2	354108.61	1188114.22
3	354094.94	1188123.15
4	354086.23	1188127.99
5	354075.51	1188133.35
6	354046.91	1188143.61

Условные обозначения:

:15

- граница и номер земельного участка, учтенного в ЕГРН;

39:15:151405:3У1

- обозначение образуемого земельного участка;

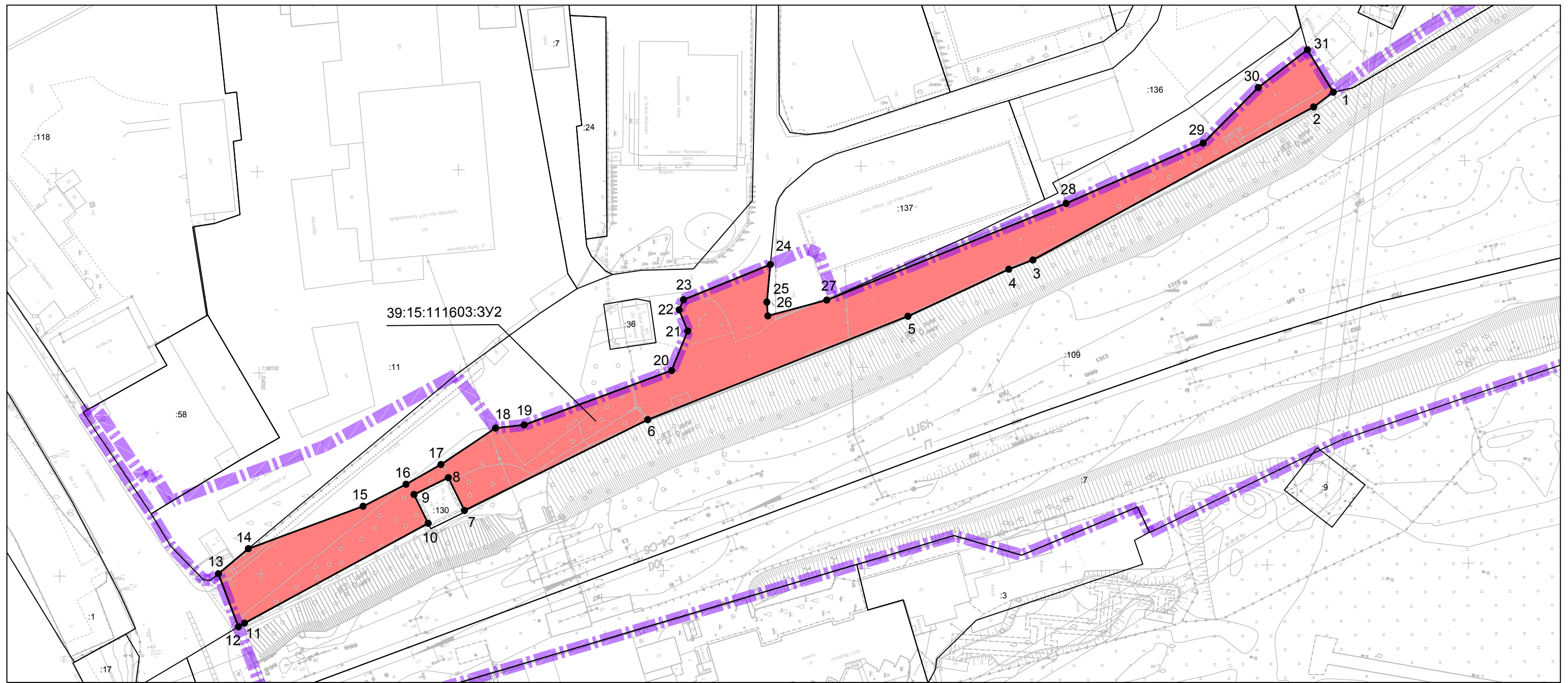
● 1

- обозначение поворотных точек образуемого земельного участка;

Изм.	Кол.уч.	Лист	Ндок.	Подп.	Дата
------	---------	------	-------	-------	------

1/34ЦУКС/0640/ПИР/СГТП/ИРД-ППМТ1-5

Лист
28



Масштаб 1:1000

39:15:111603:3У2					
№ точки	Координаты, м		№ точки	Координаты, м	
	X	Y		X	Y
1	354317.51	1188032.70	17	354094.94	1188123.15
2	354312.59	1188036.35	18	354108.61	1188114.22
3	354242.50	1188073.70	19	354115.72	1188113.52
4	354236.48	1188075.97	20	354152.46	1188100.34
5	354211.31	1188087.41	21	354156.57	1188090.58
6	354146.44	1188112.49	22	354154.50	1188085.26
7	354100.70	1188134.63	23	354155.58	1188082.78
8	354096.76	1188126.41	24	354177.27	1188074.23
9	354088.20	1188130.53	25	354176.30	1188083.57
10	354091.65	1188137.73	26	354176.52	1188086.98
11	354045.78	1188162.12	27	354191.19	1188083.19
12	354044.27	1188163.00	28	354250.84	1188059.74
13	354039.43	1188149.76	29	354285.08	1188045.07
14	354046.91	1188143.61	30	354298.88	1188031.39
15	354075.51	1188133.35	31	354311.19	1188022.13
16	354086.23	1188127.99	1	354317.51	1188032.70

Условный номер: 39:15:111603:3У2
 Адрес (местоположение): Калининградская область, г Калининград;
 Вид разрешенного использования: Железнодорожный транспорт;
 Площадь: 3505 кв.м.;

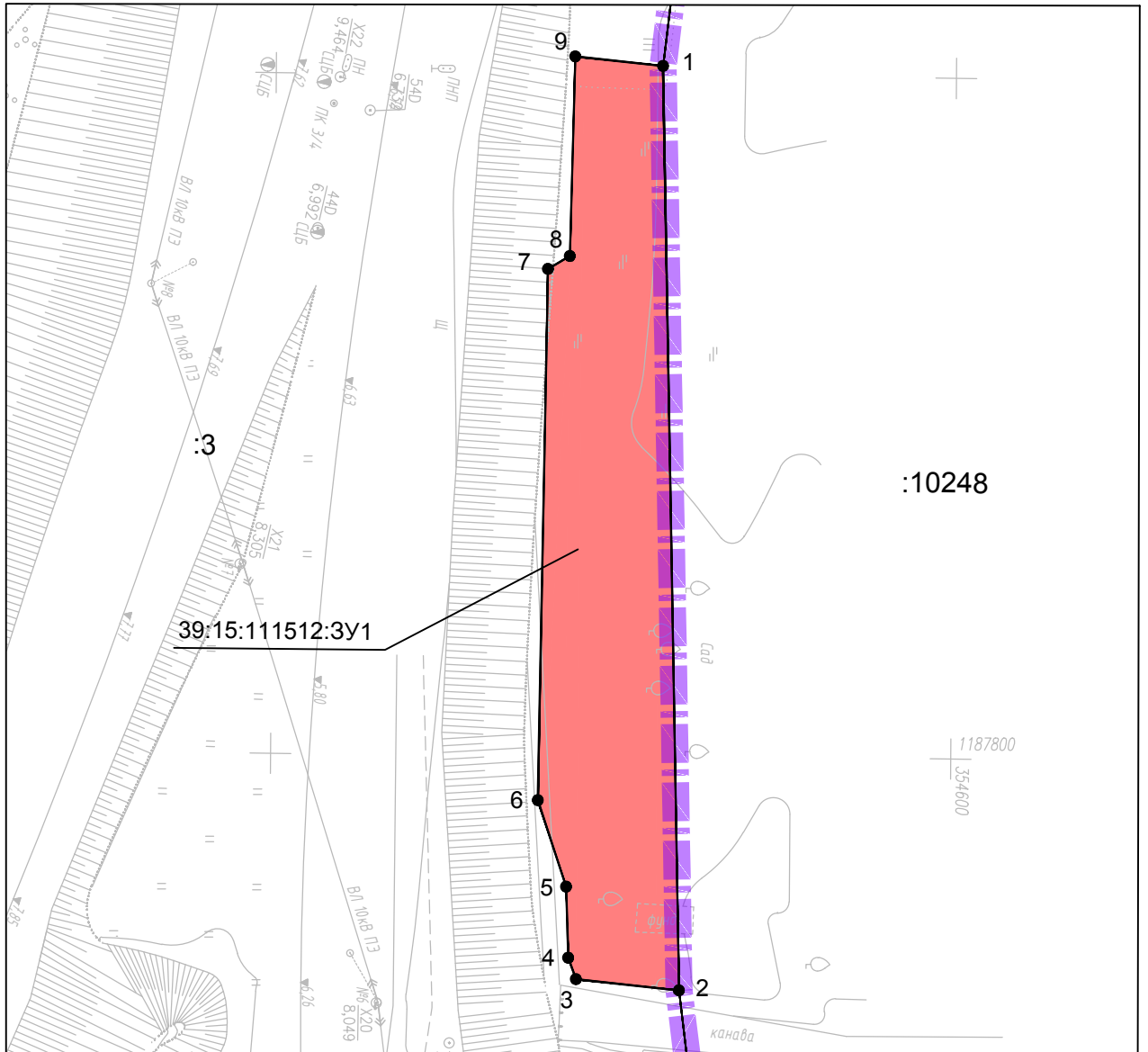
Условные обозначения:

- :15 - граница и номер земельного участка, чтенного в ЕГРН;
- 39:15:151405:3У1 - обозначение образуемого земельного участка;
- 1 - обозначение поворотных точек образуемого земельного участка;

Взам. инв. №
Подпись и дата
Инв. № подл.

Изм.	Кол.уч.	Лист	Ндок.	Подп.	Дата	1/34ЦУКС/0640/ПИР/СГТП/ИРД-ППМТ1-5	Лист 29
------	---------	------	-------	-------	------	------------------------------------	------------

Формат А3



Масштаб 1:500

Условный номер: 39:15:111512:3У1

Адрес (местоположение): Калининградская область, г Калининград;

Вид разрешенного использования: Железнодорожный транспорт;

Площадь: 588 кв.м.;

39:15:111512:3У1		
№ точки	Координаты, м	
	X	Y
1	354578.42	1187749.27
2	354580.17	1187817.17
3	354572.59	1187816.41
4	354572.01	1187814.84
5	354571.81	1187809.62
6	354569.67	1187803.28
7	354570.09	1187764.25
8	354571.69	1187763.29
9	354571.97	1187748.63

Условные обозначения:

□ :15

- граница и номер земельного участка, учтенного в ЕГРН;

■ 39:15:151405:3У1

- обозначение образуемого земельного участка;

● 1

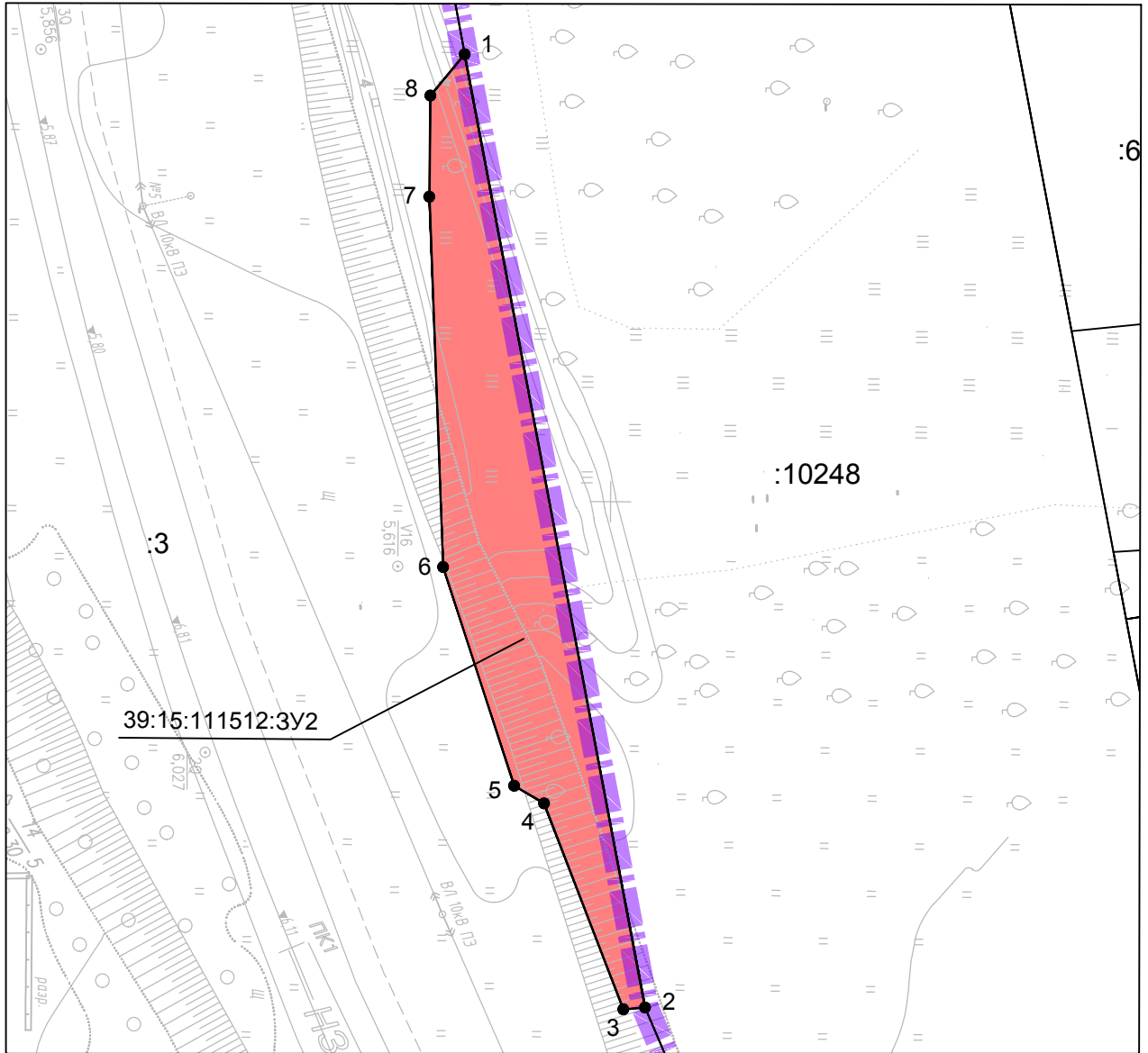
- обозначение поворотных точек образуемого земельного участка;

Изм.	Кол.уч.	Лист	Ндок.	Подп.	Дата
------	---------	------	-------	-------	------

1/34ЦУКС/0640/ПИР/СГТП/ИРД-ППМТ1-5

Лист

30



Масштаб 1:500

Условный номер: 39:15:111512:3У2

Адрес (местоположение): Калининградская область, г Калининград;

Вид разрешенного использования: Железнодорожный транспорт;

Площадь: 390 кв.м.;

39:15:111512:3У2		
№ точки	Координаты, м	
	X	Y
1	354589.01	1187867.24
2	354602.85	1187937.1
3	354601.25	1187937.25
4	354595.31	1187922.18
5	354593.1	1187920.9
6	354587.75	1187904.9
7	354586.51	1187877.72
8	354586.52	1187870.3

Условные обозначения:

□ :15

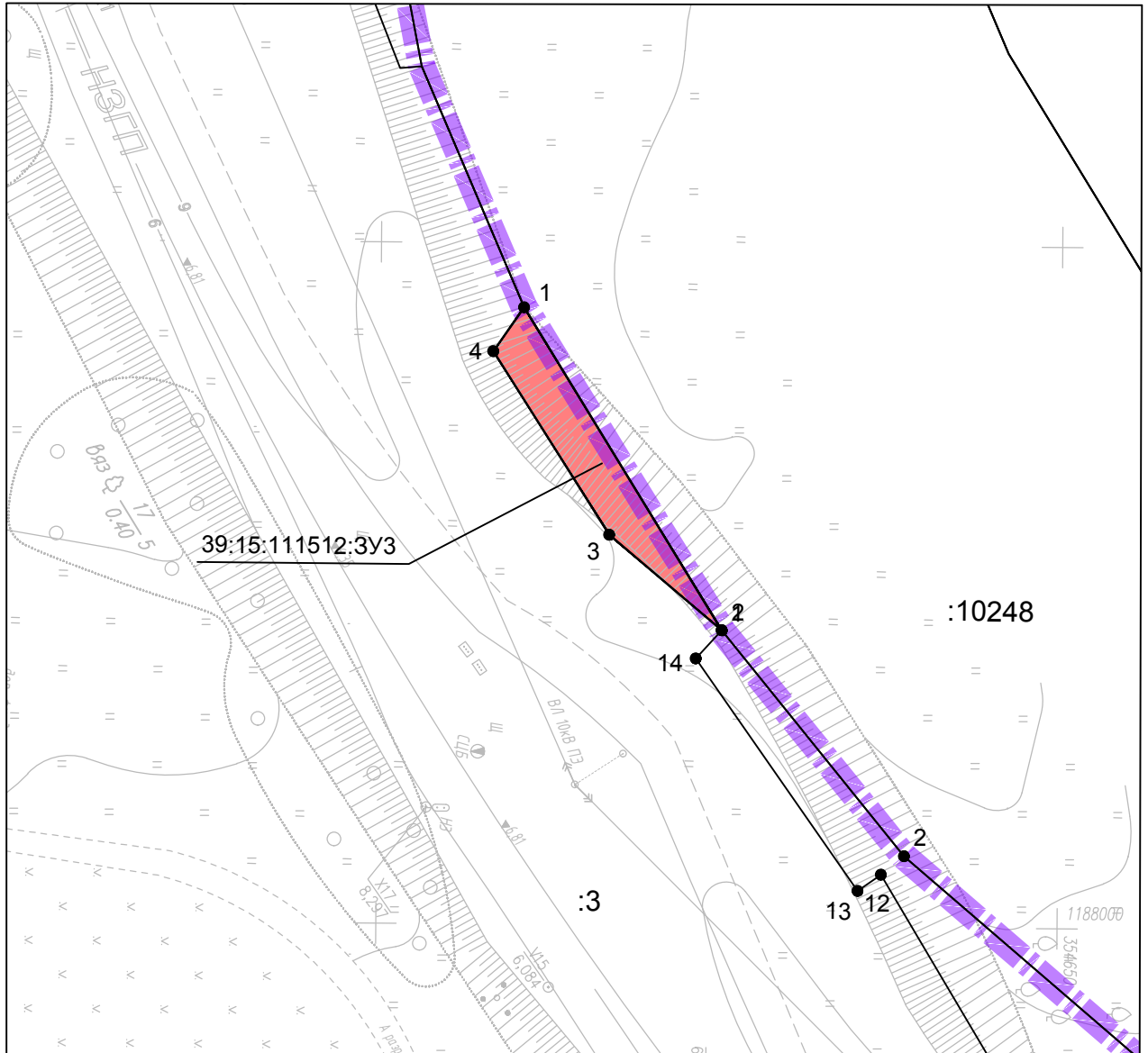
- граница и номер земельного участка, учтенного в ЕГРН;

■ 39:15:151405:3У1

- обозначение образуемого земельного участка;

● 1

- обозначение поворотных точек образуемого земельного участка;



Масштаб 1:500

Условный номер: 39:15:111512:3У3

Адрес (местоположение): Калининградская область, г Калининград;

Вид разрешенного использования: Железнодорожный транспорт;

Площадь: 76 кв.м.;

39:15:111512:3У3		
№ точки	Координаты, м	
	X	Y
1	354610.51	1187954.72
2	354625.22	1187978.31
3	354616.9	1187971.36
4	354608.28	1187957.97

Условные обозначения:

:15

- граница и номер земельного участка, учтенного в ЕГРН;

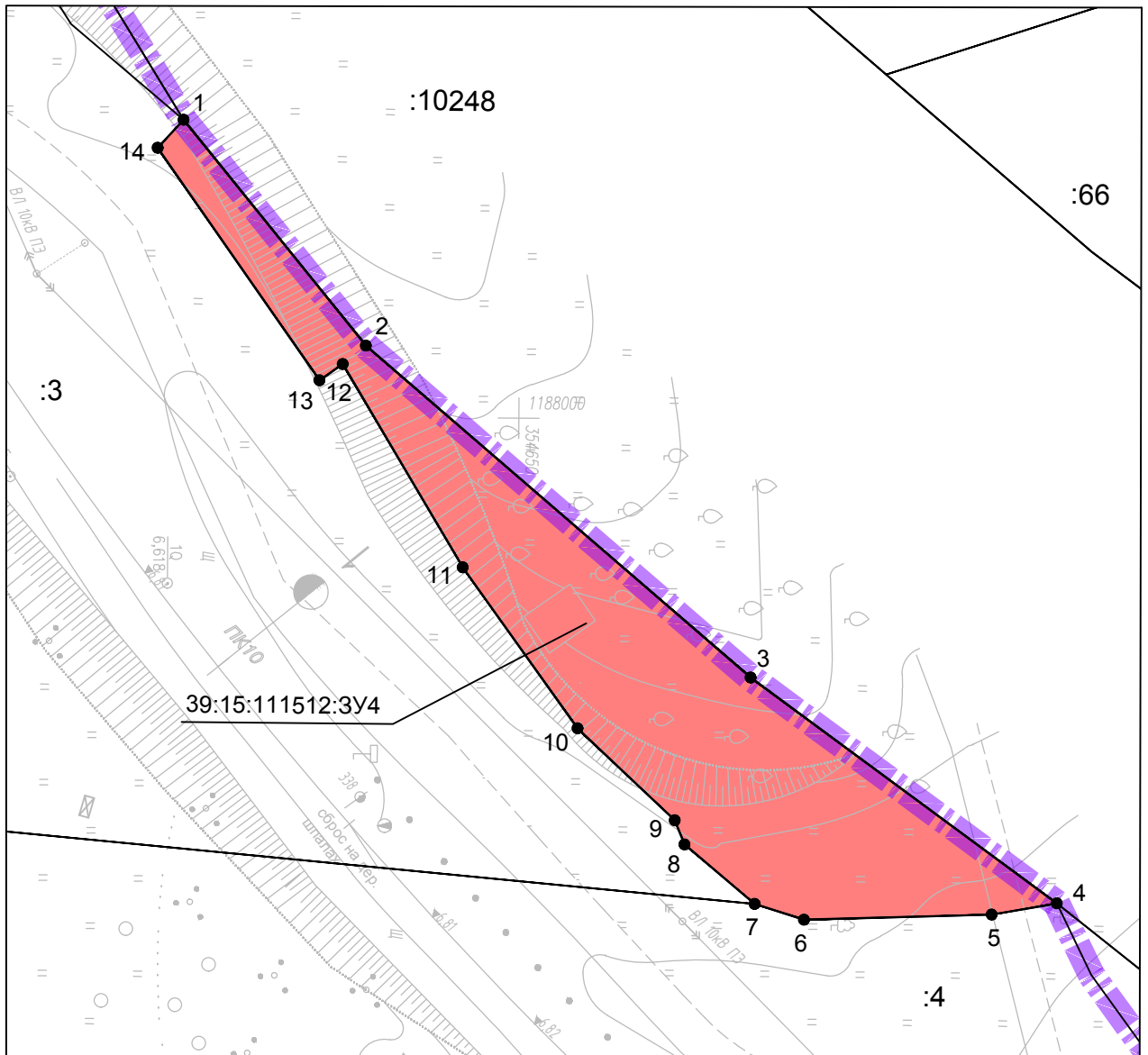
39:15:151405:3У1

- обозначение образуемого земельного участка;

● 1

- обозначение поворотных точек образуемого земельного участка;

Изм.	Кол.уч.	Лист	Ндок.	Подп.	Дата	1/34ЦУКС/0640/ПИР/СГТП/ИРД-ППМТ1-5	Лист
							32



Масштаб 1:500

39:15:111512:3У4		
№ точки	Координаты, м	
	X	Y
1	354625.22	1187978.31
2	354638.73	1187994.77
3	354667.18	1188018.89
4	354689.79	1188035.27
5	354685.02	1188036.13
6	354671.25	1188036.62
7	354667.61	1188035.5
8	354662.42	1188031.17
9	354661.7	1188029.41
10	354654.51	1188022.73
11	354645.98	1188010.98
12	354637.05	1187996.14
13	354635.35	1187997.35
14	354623.33	1187980.39

Условный номер: 39:15:111512:3У4

Адрес (местоположение): Калининградская область, г Калининград;

Вид разрешенного использования: Железнодорожный транспорт;

Площадь: 635 кв.м.;

Условные обозначения:

:15

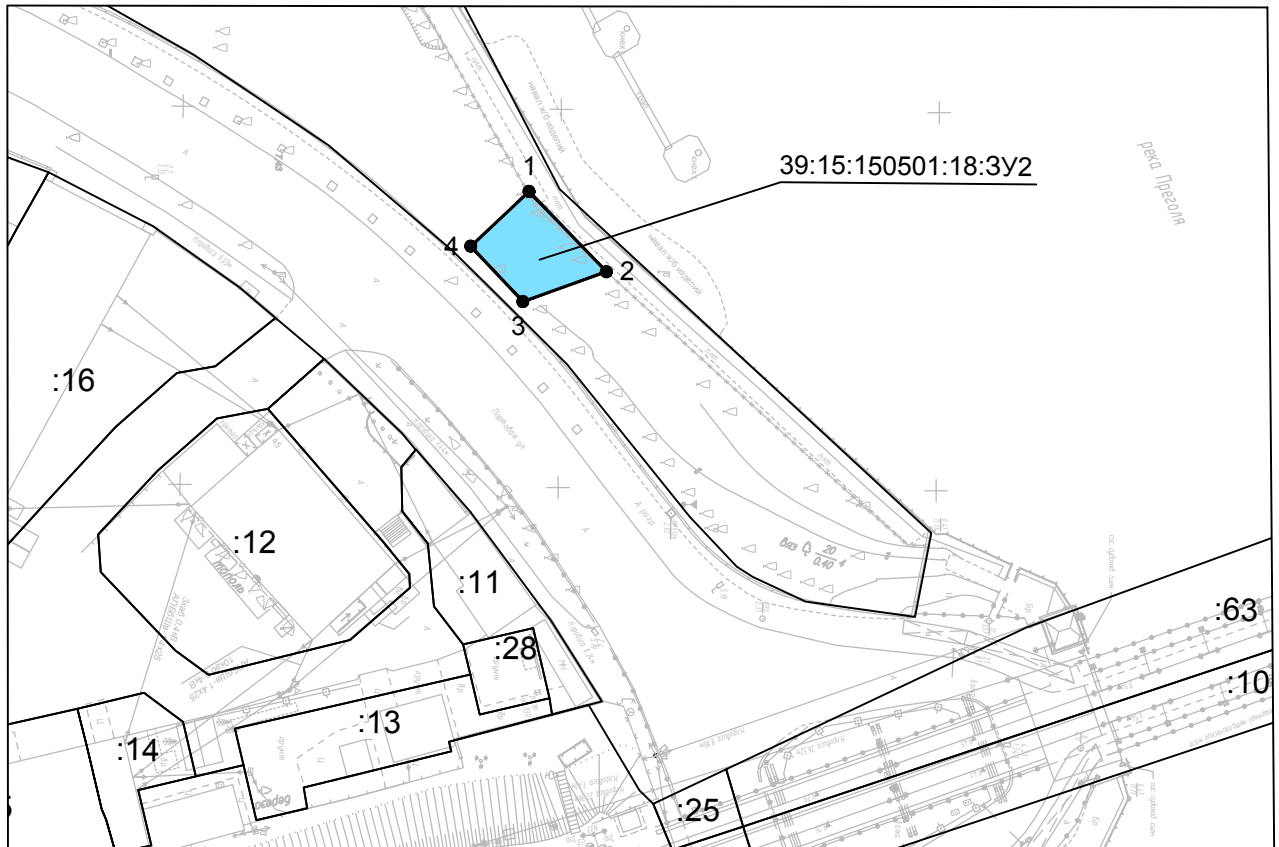
- граница и номер земельного участка, учтенного в ЕГРН;

39:15:151405:3У1

- обозначение образуемого земельного участка;

• 1

- обозначение поворотных точек образуемого земельного участка;



Масштаб 1:1000

Условный номер: 39:15:150501:18:3У2

Адрес местоположения: Калининградская обл, г Калининград, ул Портовая, 30;

Вид разрешенного использования: Коммунальное обслуживание;

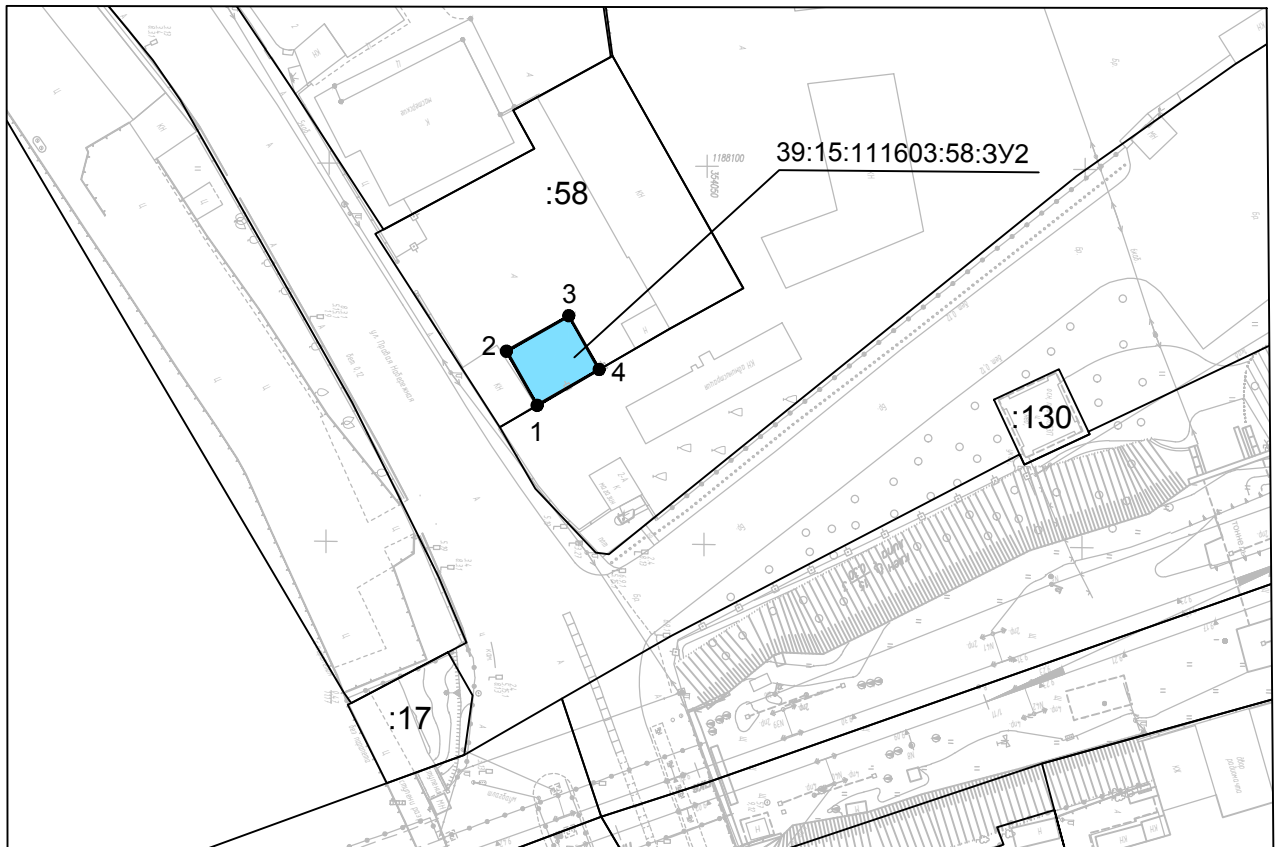
Площадь: 7691 кв.м.;

Изымаемая площадь: 132 кв.м.

39:15:150501:18:3У2		
№ точки	Координаты, м	
	X	Y
1	353845.84	1188160.89
2	353856.15	1188171.4
3	353845.12	1188175.45
4	353838.19	1188168.18

Условные обозначения:

- :15 - граница и номер земельного участка, учтенного в ЕГРН;
- 39:15:151405:39:3У1 - изымаемая часть земельного участка;
- 1 - обозначение поворотных точек изымаемой части земельного участка;



Масштаб 1:1000

Условный номер: 39:15:111603:58:3У2

Адрес местоположения: Калининградская обл, г Калининград, наб Правая, дом 2;

Вид разрешенного использования: Коммунальное обслуживание;

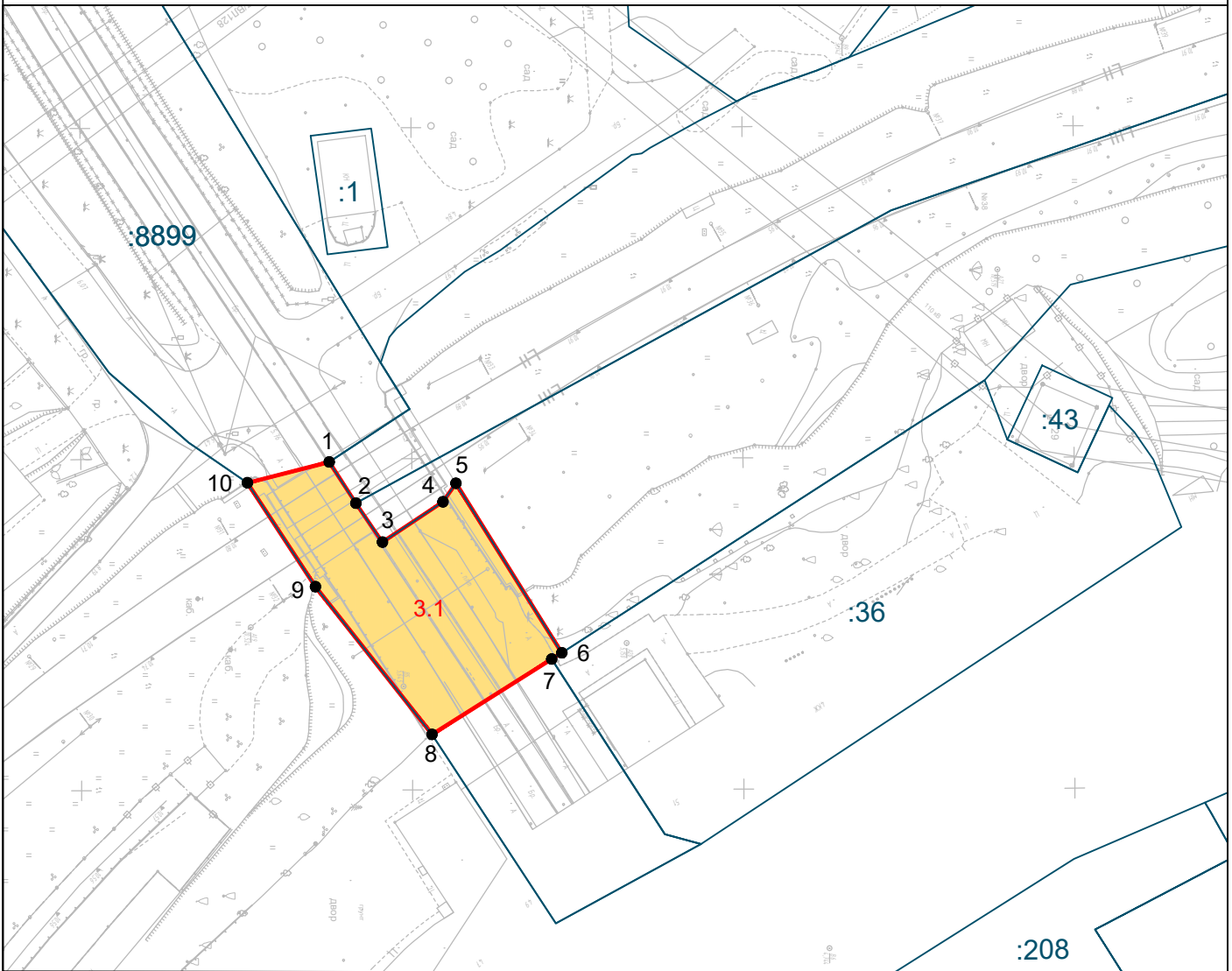
Площадь: 1218 кв.м.;

Изымаемая площадь: 78 кв.м.

39:15:111603:58:3У2		
№ точки	Координаты, м	
	X	Y
1	354027.79	1188131.81
2	354023.67	1188124.67
3	354031.88	1188119.93
4	354035.95	1188126.99

Условные обозначения:

- :15 - граница и номер земельного участка, учтенного в ЕГРН;
39:15:151405:39:3У1 - изымаемая часть земельного участка;
 ● 1 - обозначение поворотных точек изымаемой части земельного участка;



Масштаб 1:1000

Устанавливаемый публичный сервитут для
переустройства (переноса) инженерных коммуникаций

Номер контура, кадастровый номер и площадь участка:
3.1 - 39:15:000000:8899 - 909 кв. м

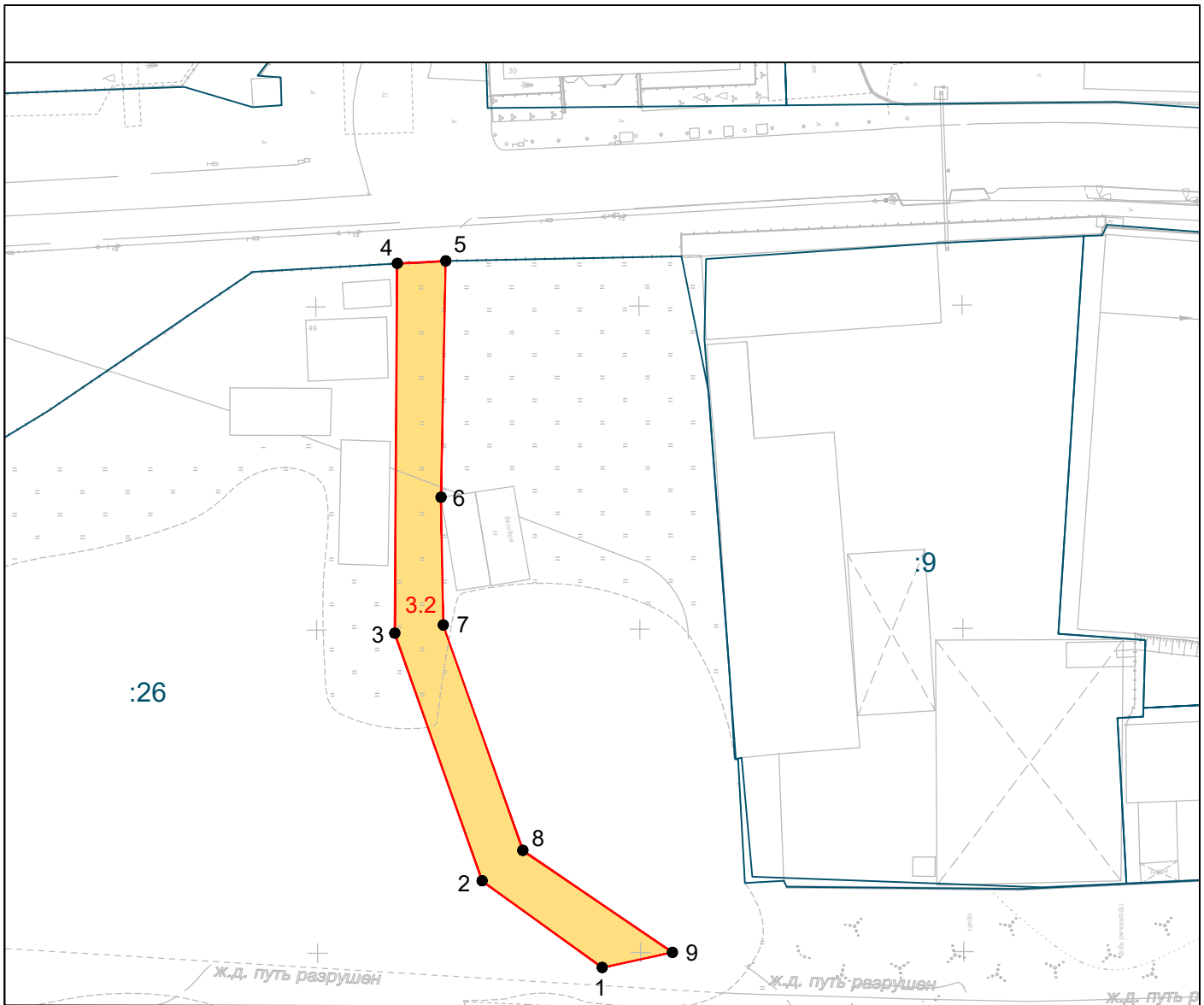
Контур 3.1		
№ точки	Координаты, м	
	X	Y
1	352937.52	1188400.45
2	352941.53	1188406.7
3	352945.51	1188412.58
4	352954.67	1188406.52
5	352956.64	1188403.73
6	352972.56	1188429.36
7	352971.03	1188430.32
8	352952.94	1188441.63
9	352935.38	1188419.27
10	352925.16	1188403.57

Условные обозначения:

- граница контура устанавливаемого сервитута;
- зона устанавливаемого публичного сервитута;
- граница и номер земельного участка, учтенного в ЕГРН;
- обозначение поворотных точек границы;

Изм.	Кол.уч.	Лист	Ндок.	Подп.	Дата
------	---------	------	-------	-------	------

1/34ЦУКС/0640/ПИР/СГТП/ИРД-ППМТ1-5



Масштаб 1:1000

Устанавливаемый публичный сервитут для
переустройства (переноса) инженерных коммуникаций

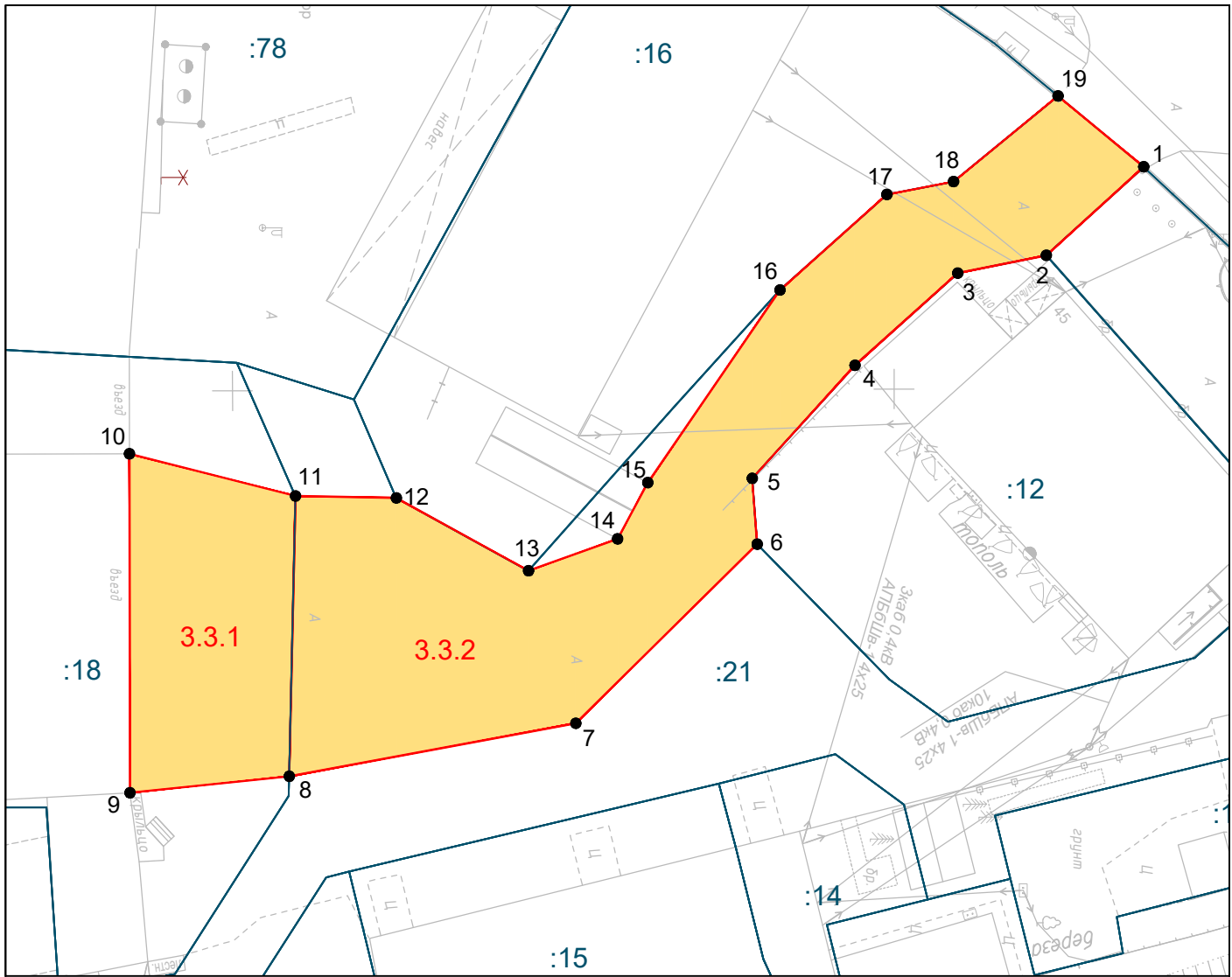
Номер контура, кадастровый номер и площадь участка:
3.2 - 39:15:150502:26 - 902 кв.м

Контур 3.2		
№ точки	Координаты, м	
	X	Y
1	353594,03	1188252,32
2	353575,48	1188238,86
3	353562,07	1188200,51
4	353562,61	1188143,32
5	353570,12	1188142,96
6	353569,28	1188179,49
7	353569,58	1188199,27
8	353581,79	1188234,17
9	353604,9	1188250,01

Условные обозначения:



- граница контура устанавливаемого сервитута;
- зона устанавливаемого публичного сервитута;
- граница и номер земельного участка, учтенного в ЕГРН;
- обозначение поворотных точек изымаемой части земельного участка;



Масштаб 1:500

Контур 3.3.1		
№ точки	Координаты, м	
	X	Y
1	353818,90	1188183,25
2	353811,51	1188189,93
3	353804,82	1188191,25
4	353797,04	1188198,20
5	353789,25	1188206,72
6	353789,61	1188211,70
7	353775,87	1188225,20
8	353754,21	1188229,15
11	353754,74	1188207,96
12	353762,36	1188208,13
13	353772,33	1188213,66
14	353779,07	1188211,27
15	353781,36	1188207,03
16	353791,39	1188192,50
17	353799,48	1188185,29
18	353804,52	1188184,33
19	353812,44	1188177,88

Контур 3.3.2		
№ точки	Координаты, м	
	X	Y
11	353754,74	1188207,96
8	353754,21	1188229,15
9	353742,17	1188230,36
10	353742,20	1188204,74





Устанавливаемый публичный сервитут для переустройства (переноса) инженерных коммуникаций

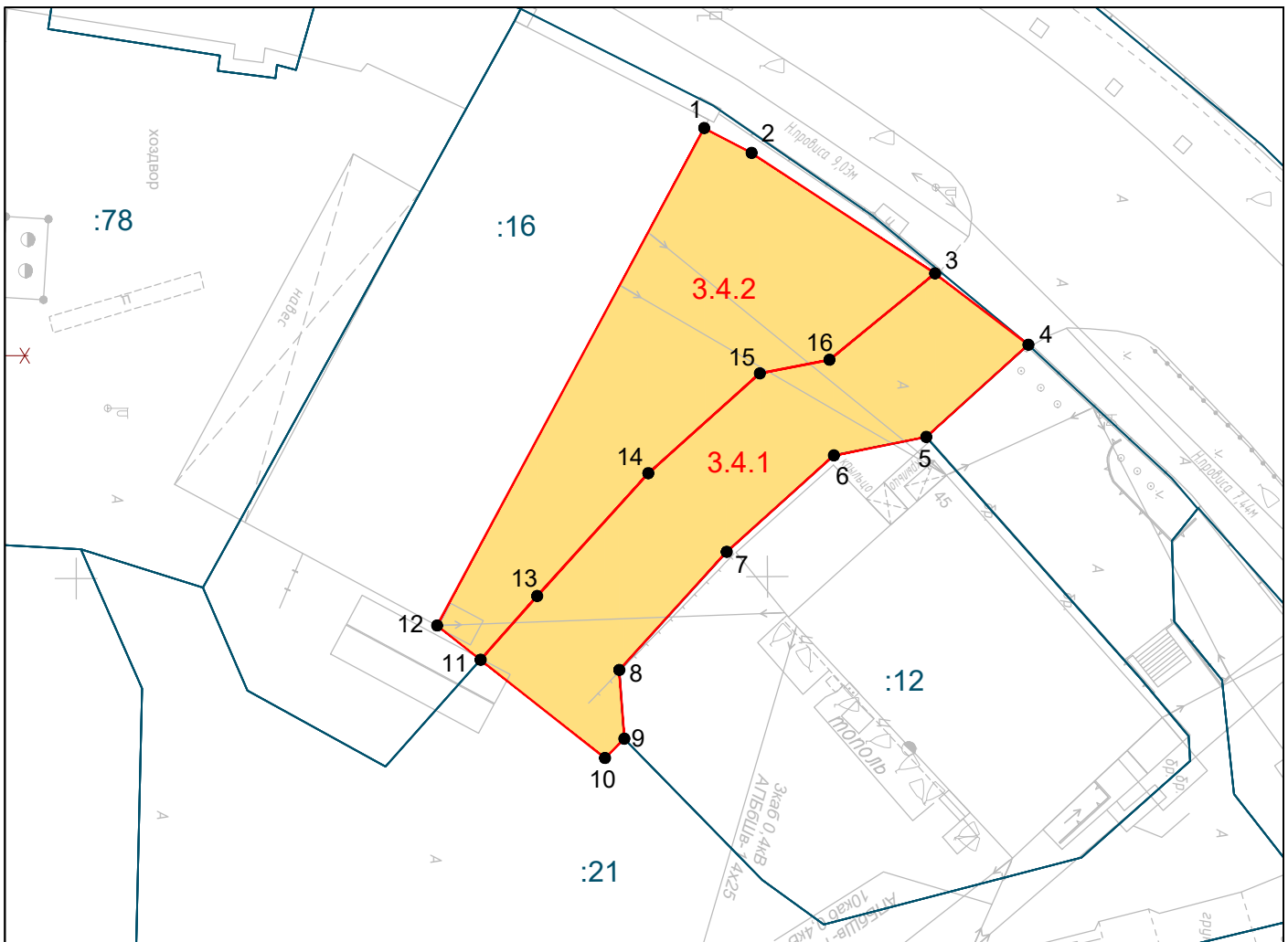
Номер контура, кадастровый номер и площадь участка:

3.3.1 - 39:15:150501:18 - 288 кв.м

3.3.2 - 39:15:150502:21 - 814 кв.м

Условные обозначения:

-  - граница контура устанавливаемого сервитута;
-  - зона устанавливаемого публичного сервитута;
-  - граница и номер земельного участка, учтенного в ЕГРН;
-  1 - обозначение поворотных точек изымаемой части земельного участка;



Масштаб 1:500

Контур 3.4.1		
№ точки	Координаты, м	
	X	Y
3	353812,18	1188178,09
4	353818,91	1188183,27
5	353811,51	1188189,93
6	353804,82	1188191,25
7	353797,04	1188198,20
8	353789,25	1188206,72
9	353789,61	1188211,70
10	353788,20	1188213,09
11	353779,22	1188205,96
13	353783,33	1188201,36
14	353791,39	1188192,50
15	353799,48	1188185,29
16	353804,52	1188184,33

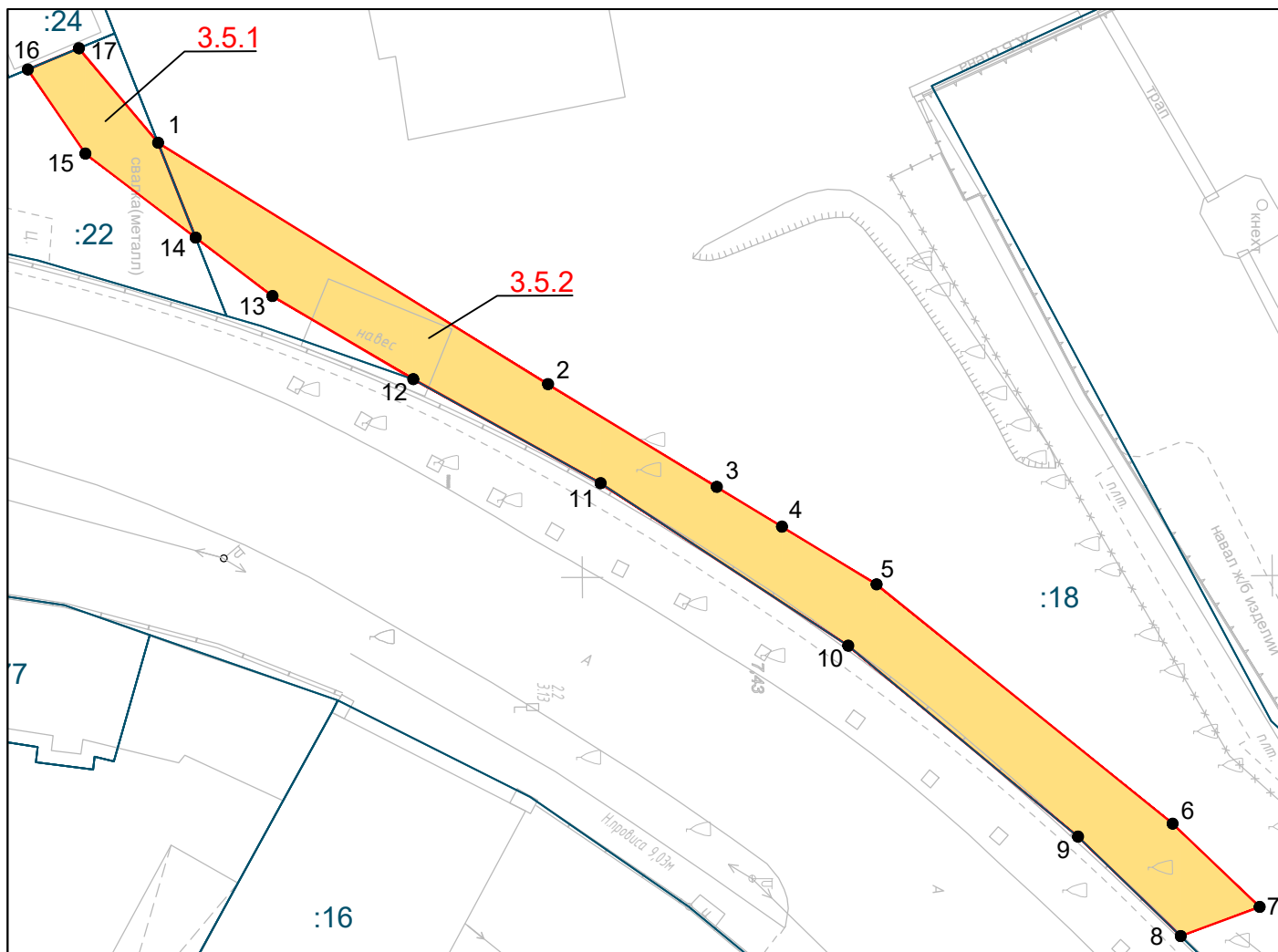
Контур 3.4.2		
№ точки	Координаты, м	
	X	Y
11	353779,22	1188205,96
12	353776,09	1188203,47
1	353795,50	1188167,53
2	353798,93	1188169,34
3	353812,18	1188178,09
16	353804,52	1188184,33
15	353799,48	1188185,29
14	353791,39	1188192,50
13	353783,33	1188201,36

Устанавливаемый публичный сервитут для переустройства (переноса) инженерных коммуникаций

Номер контура, кадастровый номер и площадь участка:
3.4.1 - 39:15:150502:21 - 366 кв.м
3.4.2 - 39:15:150502:16 - 433 кв.м

Условные обозначения:

- граница контура устанавливаемого сервитута;
- 3.3.1 - зона устанавливаемого публичного сервитута;
- :15 - граница и номер земельного участка, учтенного в ЕГРН;
- 1 - обозначение поворотных точек изымаемой части земельного участка;



Масштаб 1:500

Контур 3.5.1		
№ точки	Координаты, м	
	X	Y
17	353763,61	1188111,54
1	353769,33	1188118,40
14	353772,03	1188125,29
15	353764,06	1188119,18
16	353759,90	1188113,06

Устанавливаемый публичный сервитут для переустройства (переноса) инженерных коммуникаций

Номер контура, кадастровый номер и площадь участка:

3.5.1 - 39:15:150501:22 - 54 кв.м

3.5.2 - 39:15:150501:18 - 443 кв.м

Контур 3.5.2		
№ точки	Координаты, м	
	X	Y
1	353769,33	1188118,40
2	353797,54	1188135,98
3	353809,75	1188143,46
4	353814,47	1188146,36
5	353821,32	1188150,56
6	353842,73	1188167,97
7	353849,02	1188174,02
8	353843,29	1188176,12
9	353835,87	1188168,90
10	353819,25	1188155,00
11	353801,33	1188143,18
12	353787,78	1188135,59
13	353777,58	1188129,55
14	353772,03	1188125,29

Условные обозначения:

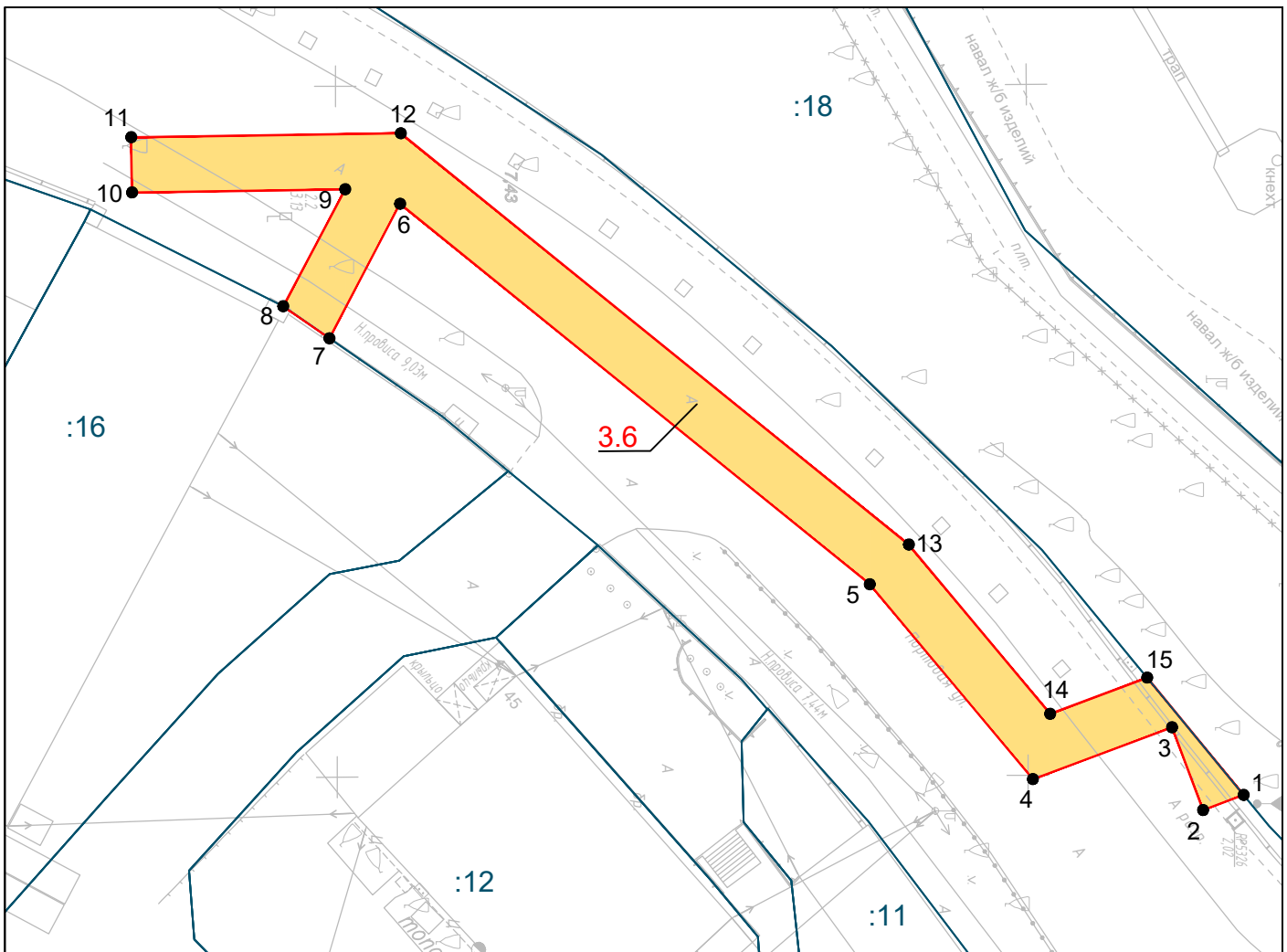
- граница контура устанавливаемого сервитута;
- 3.3.1** - зона устанавливаемого публичного сервитута;
- :15 - граница и номер земельного участка, учтенного в ЕГРН;
- 1 - обозначение поворотных точек изымаемой части земельного участка;

Изм.	Кол.уч.	Лист	Ндок.	Подп.	Дата

1/34ЦУКС/0640/ПИР/СГТП/ИРД-ППМТ1-5

Лист

5



Масштаб 1:500

Контур 3.5

№ точки	Координаты, м	
	X	Y
1	353865.6	1188201.46
2	353862.66	1188202.55
3	353860.43	1188196.55
4	353850.35	1188200.28
5	353838.58	1188186.14
6	353804.65	1188158.51
7	353799.51	1188168.24
8	353796.17	1188165.91
9	353800.68	1188157.46
10	353785.25	1188157.65
11	353785.2	1188153.65
12	353804.72	1188153.41
13	353841.41	1188183.28
14	353851.61	1188195.55
15	353858.64	1188192.95


Устанавливаемый публичный сервитут для переустройства (переноса) инженерных коммуникаций

Номер контура, кадастровый номер и площадь участка:
3.6 - 424 кв.м

Условные обозначения:



- граница контура устанавливаемого сервитута;



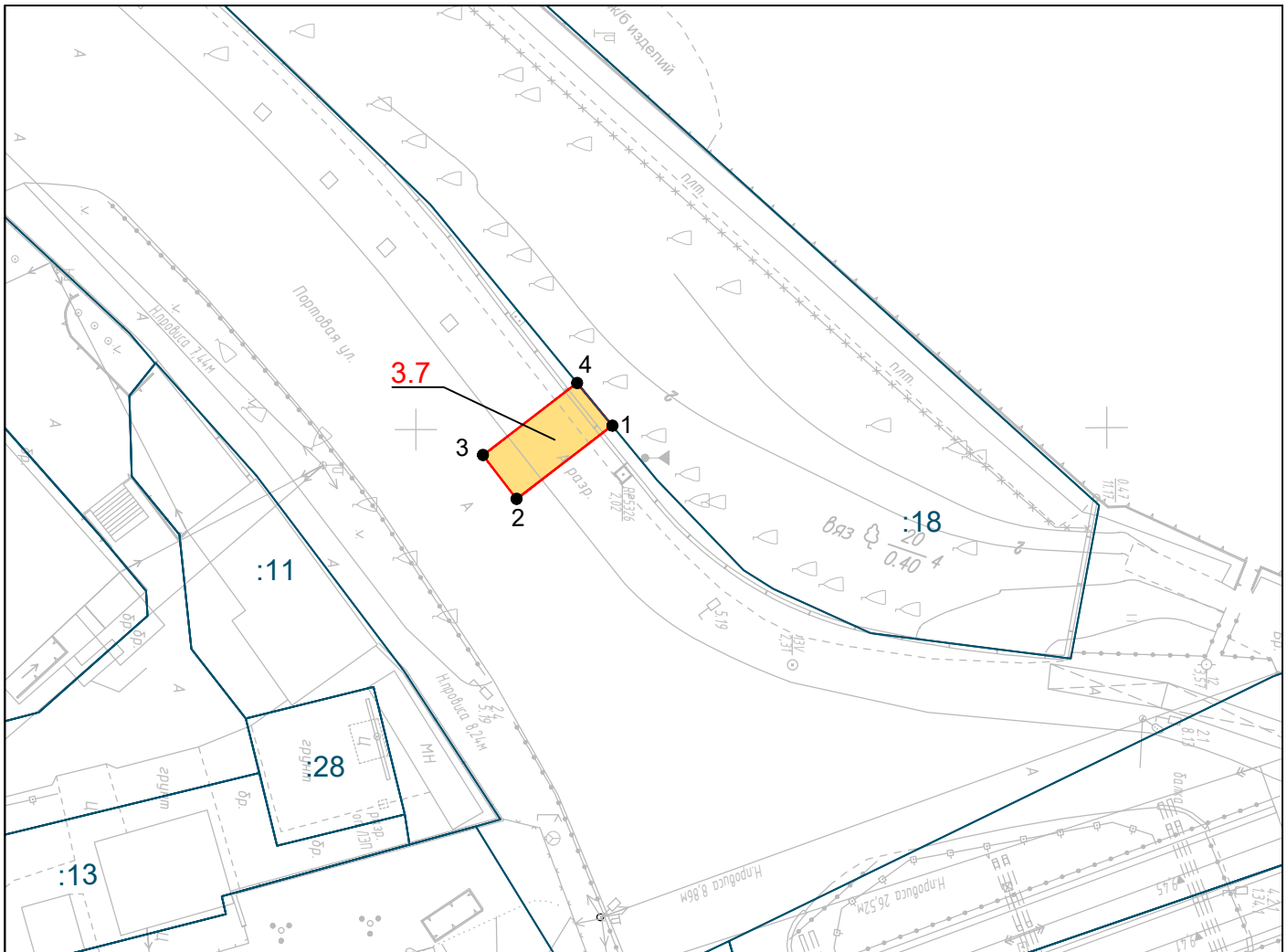
3.3.1

- зона устанавливаемого публичного сервитута;



- граница и номер земельного участка, учтенного в ЕГРН;

- обозначение поворотных точек изымаемой части земельного участка;



Масштаб 1:500

Контур 3.7		
№ точки	Координаты, м	
	X	Y
1	353864,21	1188199,76
2	353857,26	1188205,04
3	353854,84	1188201,86
4	353861,67	1188196,66

Устанавливаемый публичный сервитут для
переустройства (переноса) инженерных коммуникаций

Номер контура, кадастровый номер и площадь участка:
3.7 - 35 кв.м

Условные обозначения:



- граница контура устанавливаемого сервитута;



- зона устанавливаемого публичного сервитута;

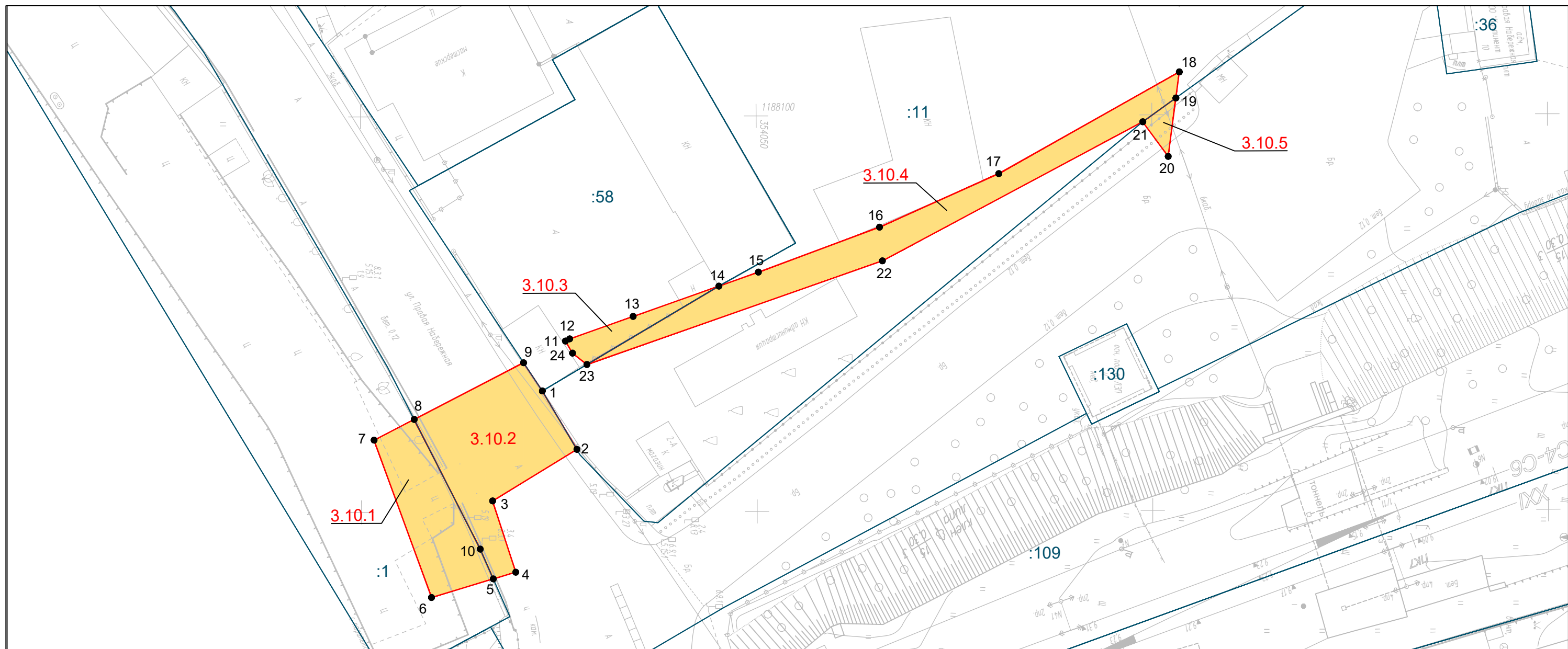


- граница и номер земельного участка,
учтенного в ЕГРН;



- обозначение поворотных точек изымаемой
части земельного участка;

Изм.	Кол.уч.	Лист	Ндок.	Подп.	Дата	1/34ЦУКС/0640/ПИР/СГТП/ИРД-ППМТ1-5	Лист
							7



Масштаб 1:500

Контур 3.10.1		
№ точки	Координаты, м	
	X	Y
10	354014,98	1188154,68
5	354016,62	1188158,45
6	354008,81	1188160,78
7	354001,61	1188140,87
8	354006,68	1188138,26

Контур 3.10.3		
№ точки	Координаты, м	
	X	Y
23	354028,52	1188131,38
24	354026,71	1188129,94
11	354025,82	1188128,40
12	354026,36	1188128,13
13	354034,39	1188125,31
14	354045,23	1188121,51

Контур 3.10.4		
№ точки	Координаты, м	
	X	Y
14	354045,23	1188121,51
15	354050,23	1188119,76
16	354065,55	1188114,11
17	354080,65	1188107,38
18	354103,50	1188094,59
19	354103,05	1188097,88
21	354098,86	1188100,88
22	354065,91	1188118,37
23	354028,52	1188131,38

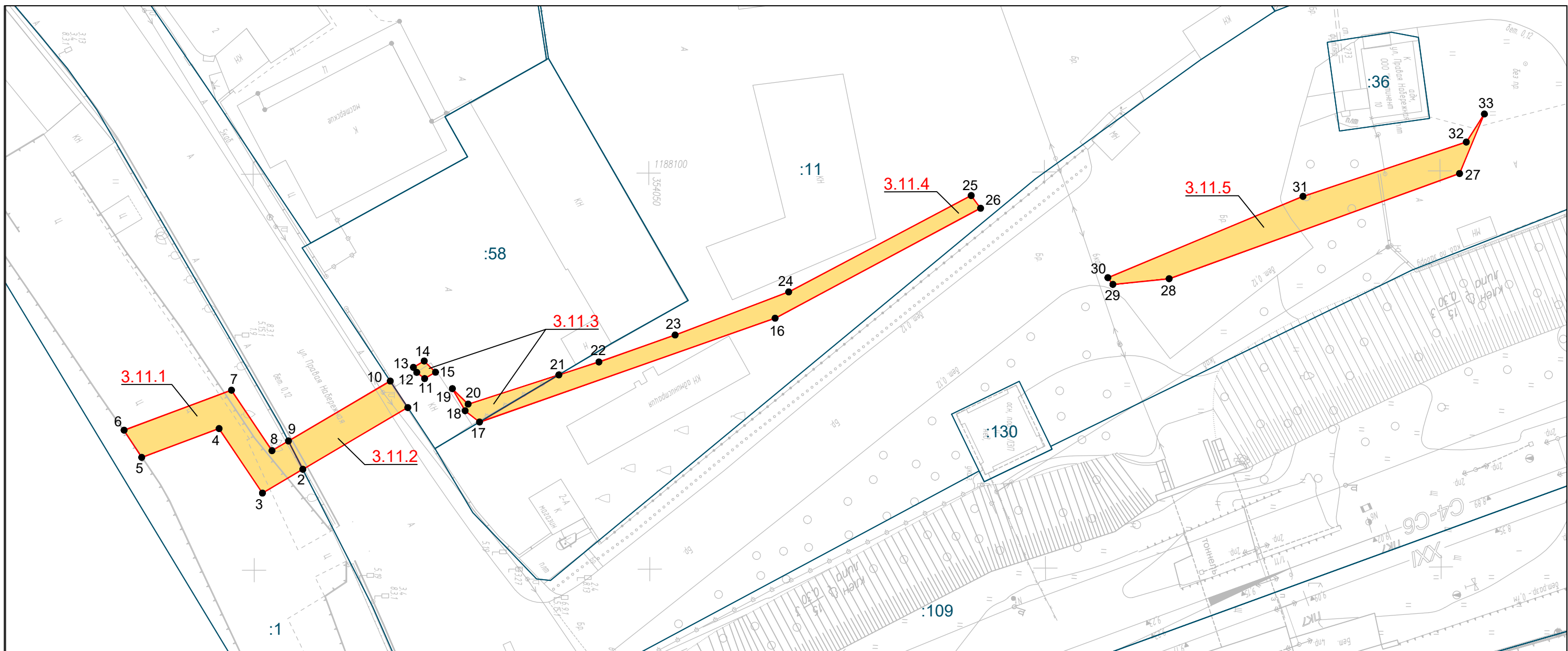
Контур 3.10.5		
№ точки	Координаты, м	
	X	Y
19	354103,05	1188097,88
20	354102,06	1188105,26
21	354098,86	1188100,88

Контур 3.10.2		
№ точки	Координаты, м	
	X	Y
1	354022,88	1188134,71
2	354027,24	1188142,11
3	354016,56	1188148,59
4	354019,46	1188157,61
5	354016,62	1188158,45
10	354014,98	1188154,68
8	354006,68	1188138,26
9	354020,52	1188131,13

Устанавливаемый публичный сервитут для переустройства (переноса) инженерных коммуникаций
 Номер контура, кадастровый номер (при наличии) и площадь участка:
3.10.1 - 39:15:111607:1 - 153 кв.м
3.10.2 - 248 кв.м
3.10.3 - 39:15:111603:58 - 40 кв.м
3.10.4 - 39:15:111603:11 - 254 кв.м
3.10.5 - 14 кв.м

Условные обозначения:

- граница контура устанавливаемого сервитута;
- 3.3.1** - зона устанавливаемого публичного сервитута;
- :15 - граница и номер земельного участка, учтенного в ЕГРН;
- 1 - обозначение поворотных точек изымаемой части земельного участка;



Масштаб 1:500

Контур 3.11.1		
№ точки	Координаты, м	
	X	Y
2	354006,18	1188137,28
3	354001,06	1188140,27
4	353995,61	1188132,11
5	353985,82	1188135,72
6	353983,60	1188132,28
7	353997,19	1188127,27
8	354002,29	1188134,92
9	354004,37	1188133,70

Контур 3.11.2		
№ точки	Координаты, м	
	X	Y
9	354004,37	1188133,70
10	354017,26	1188126,17
1	354019,46	1188129,52
2	354006,18	1188137,28

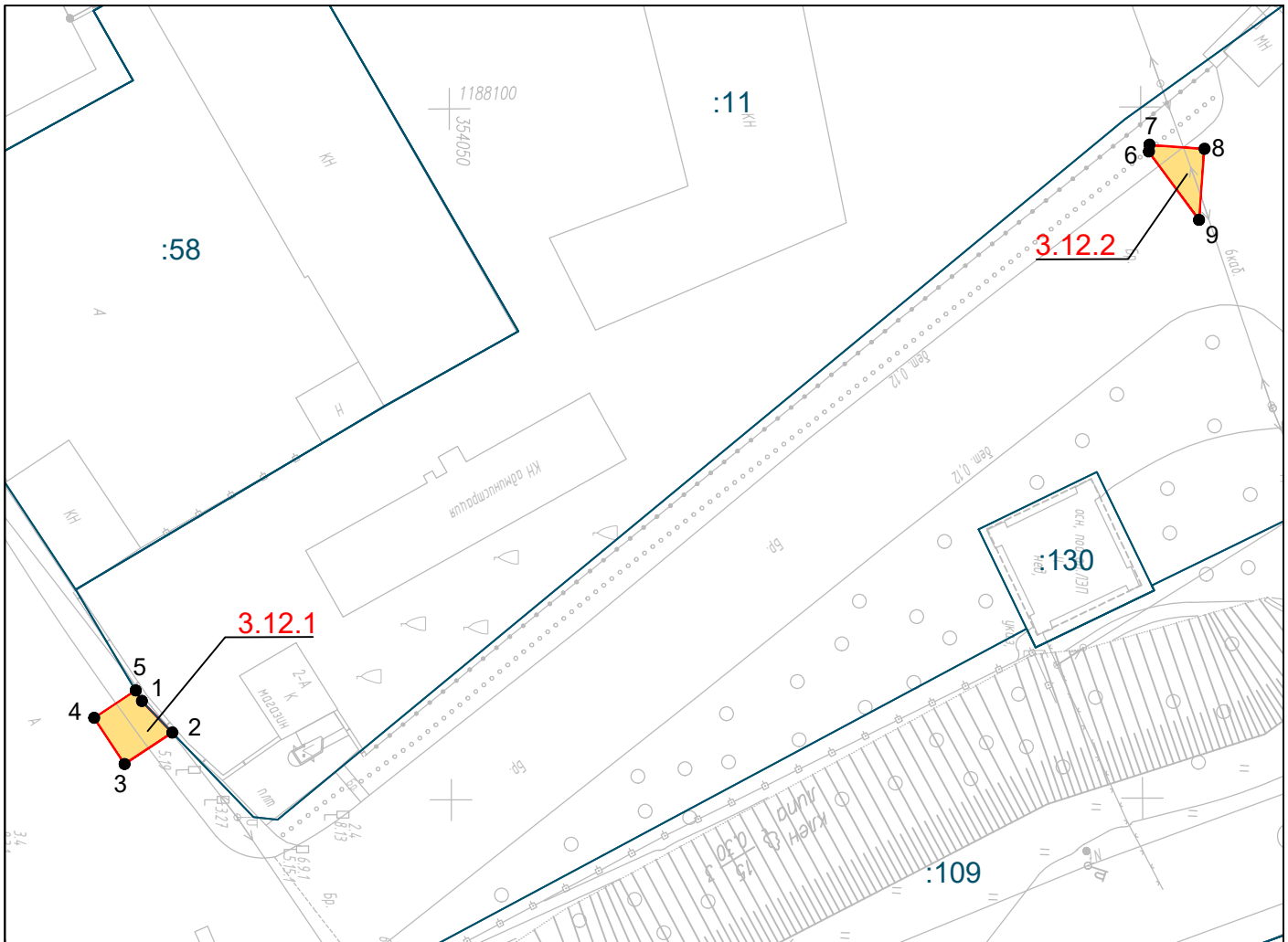
Контур 3.11.3		
№ точки	Координаты, м	
	X	Y
(1)		
11	354021,60	1188125,87
12	354020,61	1188125,08
13	354020,19	1188124,45
14	354021,55	1188123,65
15	354022,98	1188125,07
(2)		
19	354025,10	1188127,15
20	354027,09	1188129,11
21	354038,56	1188125,45
17	354028,52	1188131,38
18	354026,71	1188129,94

Контур 3.11.4		
№ точки	Координаты, м	
	X	Y
21	354038,56	1188125,45
22	354043,63	1188123,83
23	354053,27	1188120,46
24	354067,64	1188115,06
25	354090,74	1188102,95
26	354091,92	1188104,56
16	354065,91	1188118,37
17	354028,52	1188131,38

Контур 3.11.5		
№ точки	Координаты, м	
	X	Y
27	354152,46	1188100,34
28	354115,72	1188113,52
29	354108,61	1188114,22
30	354107,98	1188113,36
31	354132,67	1188103,17
32	354153,33	1188096,37
33	354155,62	1188092,83

Устанавливаемый публичный сервитут для переустройства (переноса) инженерных коммуникаций
 Номер контура, кадастровый номер (при наличии) и площадь участка:
 3.11.1 - 39:15:111607:1 - 104 кв.м
 3.11.2 - 61 кв.м
 3.11.3 - 39:15:111603:58 - 21 кв.м
 3.11.4 - 39:15:111603:11 - 137 кв.м
 3.11.5 - 164 кв.м

- Условные обозначения:
- граница контура устанавливаемого сервитута;
 - 3.3.1 - зона устанавливаемого публичного сервитута;
 - :15 - граница и номер земельного участка, учтенного в ЕГРН;
 - 1 - обозначение поворотных точек изымаемой части земельного участка;



Масштаб 1:500

Контур 3.12.1		
№ точки	Координаты, м	
	X	Y
1	354027,64	1188142,79
2	354029,83	1188145,08
3	354026,37	1188147,34
4	354024,18	1188143,99
5	354027,19	1188142,02

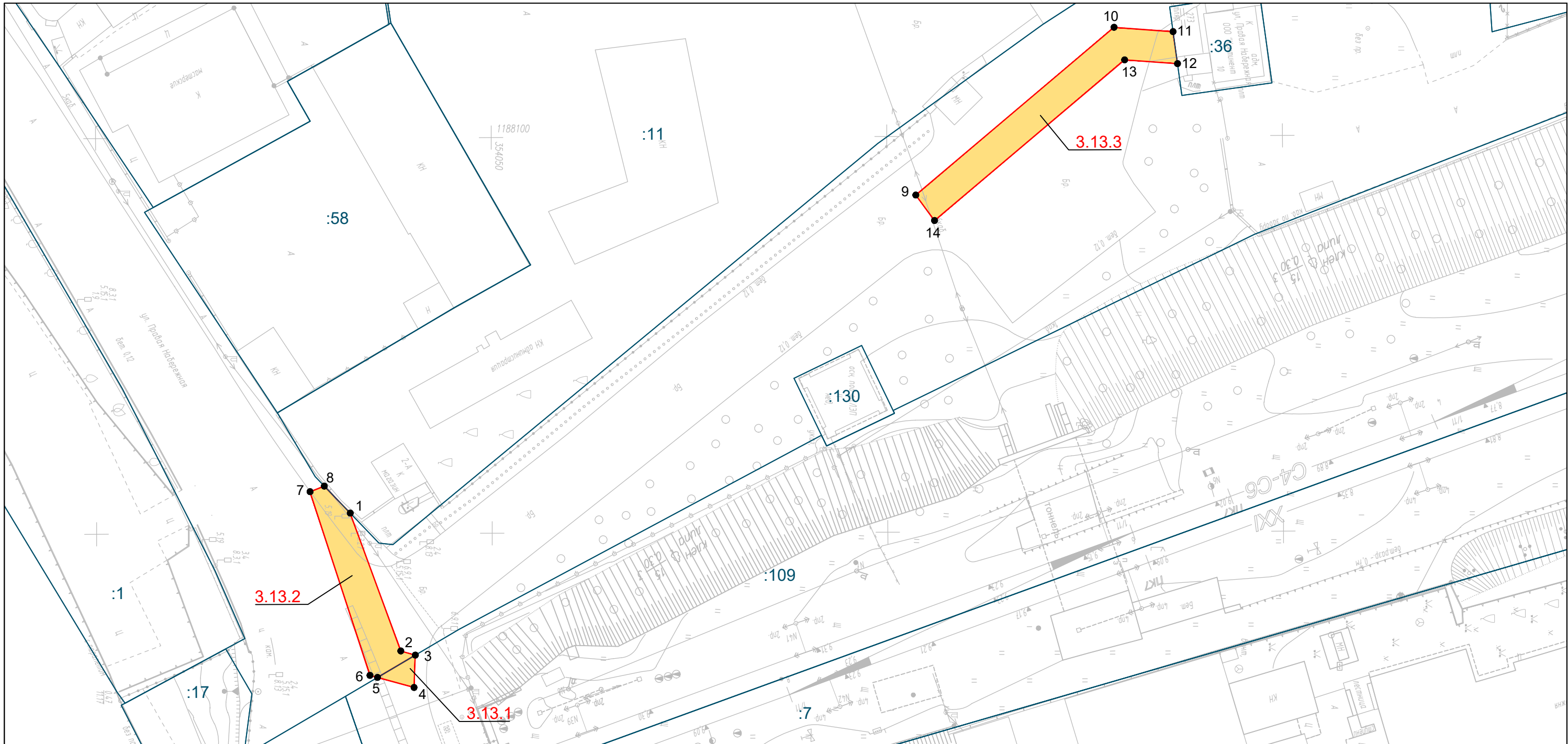
Контур 3.12.2		
№ точки	Координаты, м	
	X	Y
6	354100,58	1188103,23
7	354100,62	1188102,74
8	354104,60	1188103,05
9	354104,20	1188108,19

Устанавливаемый публичный сервитут для переустройства (переноса) инженерных коммуникаций

Номер контура, кадастровый номер и площадь участка:
3.12.1 - 15 кв.м
3.12.2 - 11 кв.м

Условные обозначения:

- граница контура устанавливаемого сервитута;
- 3.3.1** - зона устанавливаемого публичного сервитута;
- :15** - граница и номер земельного участка, учтенного в ЕГРН;
- 1** - обозначение поворотных точек изымаемой части земельного участка;



Масштаб 1:500

Контур 3.13.1		
№ точки	Координаты, м	
	X	Y
3	354040,23	1188165,37
4	354040,06	1188169,46
5	354035,44	1188168,18

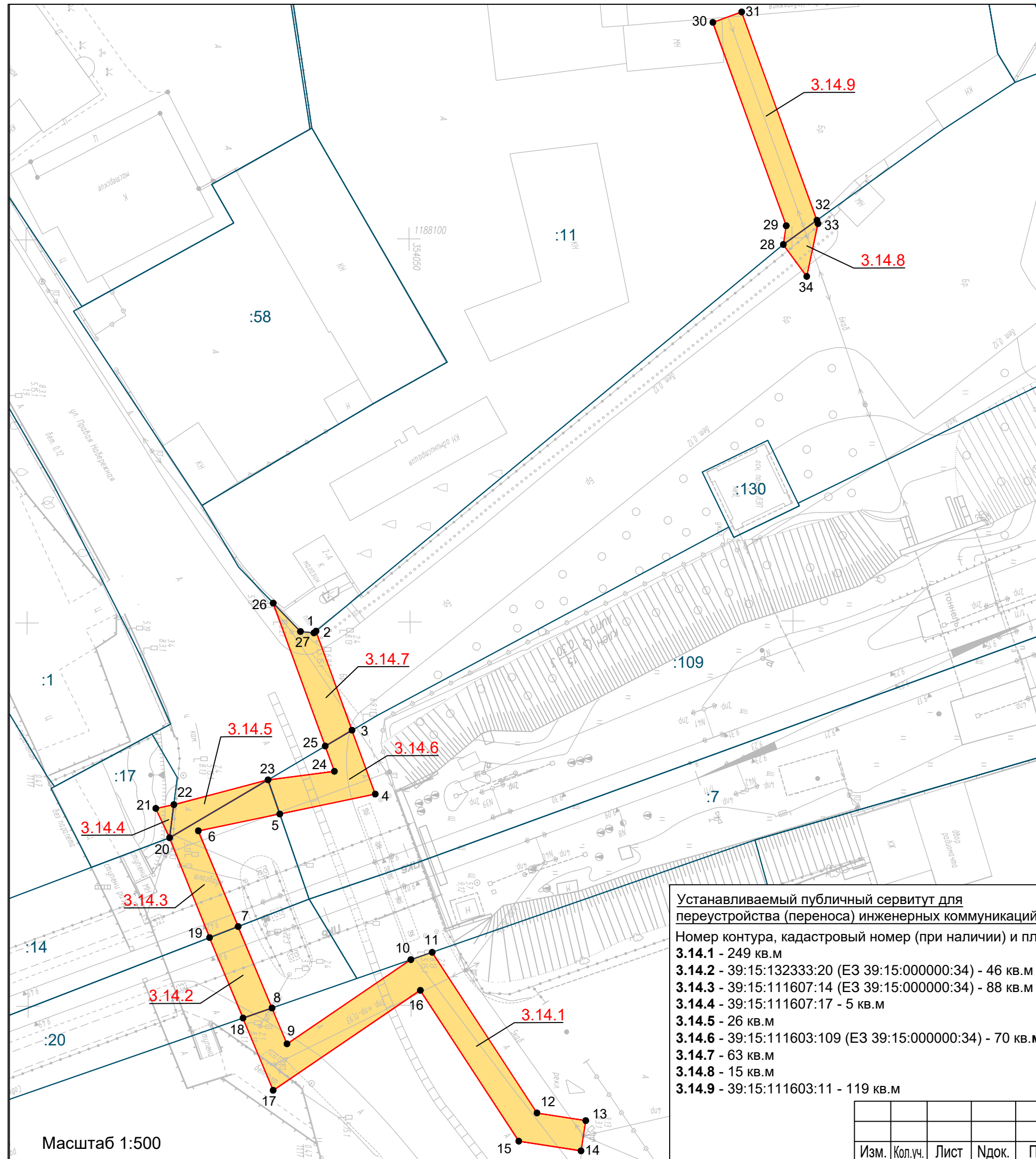
Контур 3.13.2		
№ точки	Координаты, м	
	X	Y
1	354032,06	1188147,41
2	354038,40	1188164,85
3	354040,23	1188165,37
5	354035,44	1188168,18
6	354034,49	1188167,92
7	354026,98	1188144,69
8	354028,79	1188143,99

Контур 3.13.3		
№ точки	Координаты, м	
	X	Y
1	354103,64	1188107,41
2	354128,75	1188086,29
3	354136,21	1188086,86
4	354136,76	1188090,90
5	354130,08	1188090,40
6	354106,00	1188110,64

Устанавливаемый публичный сервитут для переустройства (переноса) инженерных коммуникаций
 Номер контура, кадастровый номер (при наличии) и площадь участка:
3.13.1 - 39:15:111603:109 (ЕЗ 39:15:000000:34) - 10 кв.м
3.13.2 - 103 кв.м
3.13.3 - 157 кв.м

Условные обозначения:

- граница контура устанавливаемого сервитута;
- 3.13.1** - зона устанавливаемого публичного сервитута;
- :15** - граница и номер земельного участка, учтенного в ЕГРН;
- 1** - обозначение поворотных точек изымаемой части земельного участка;



Устанавливаемый публичный сервитут для переустройства (переноса) инженерных коммуникаций
 Номер контура, кадастровый номер (при наличии) и площадь участка:
3.14.1 - 249 кв.м
3.14.2 - 39:15:132333:20 (ЕЗ 39:15:000000:34) - 46 кв.м
3.14.3 - 39:15:111607:14 (ЕЗ 39:15:000000:34) - 88 кв.м
3.14.4 - 39:15:111607:17 - 5 кв.м
3.14.5 - 26 кв.м
3.14.6 - 39:15:111603:109 (ЕЗ 39:15:000000:34) - 70 кв.м
3.14.7 - 63 кв.м
3.14.8 - 15 кв.м
3.14.9 - 39:15:111603:11 - 119 кв.м

Контур 3.14.1		
№ точки	Координаты, м	
	X	Y
8	354031,83	1188200,33
9	354033,77	1188205,01
10	354049,98	1188194,07
11	354052,77	1188193,11
12	354066,39	1188214,12
13	354072,76	1188215,13
14	354072,13	1188219,08
15	354064,00	1188217,79
16	354051,21	1188198,07
17	354031,95	1188211,07
18	354028,05	1188201,63

Контур 3.14.2		
№ точки	Координаты, м	
	X	Y
7	354027,44	1188189,68
8	354031,83	1188200,33
18	354028,05	1188201,63
19	354023,71	1188191,11

Контур 3.14.3		
№ точки	Координаты, м	
	X	Y
19	354023,71	1188191,11
20	354018,52	1188178,07
23	354031,39	1188170,55
5	354032,92	1188175,01
6	354022,28	1188177,18
7	354027,44	1188189,68

Контур 3.14.4		
№ точки	Координаты, м	
	X	Y
20	354018,52	1188178,07
21	354016,73	1188174,24
22	354019,09	1188173,75

Контур 3.14.5		
№ точки	Координаты, м	
	X	Y
23	354031,39	1188170,55
20	354018,52	1188178,07
22	354019,09	1188173,75

Контур 3.14.6		
№ точки	Координаты, м	
	X	Y
23	354031,39	1188170,55
24	354040,06	1188169,46
25	354038,87	1188166,17
3	354042,38	1188164,11
4	354045,39	1188172,45
5	354032,92	1188175,01

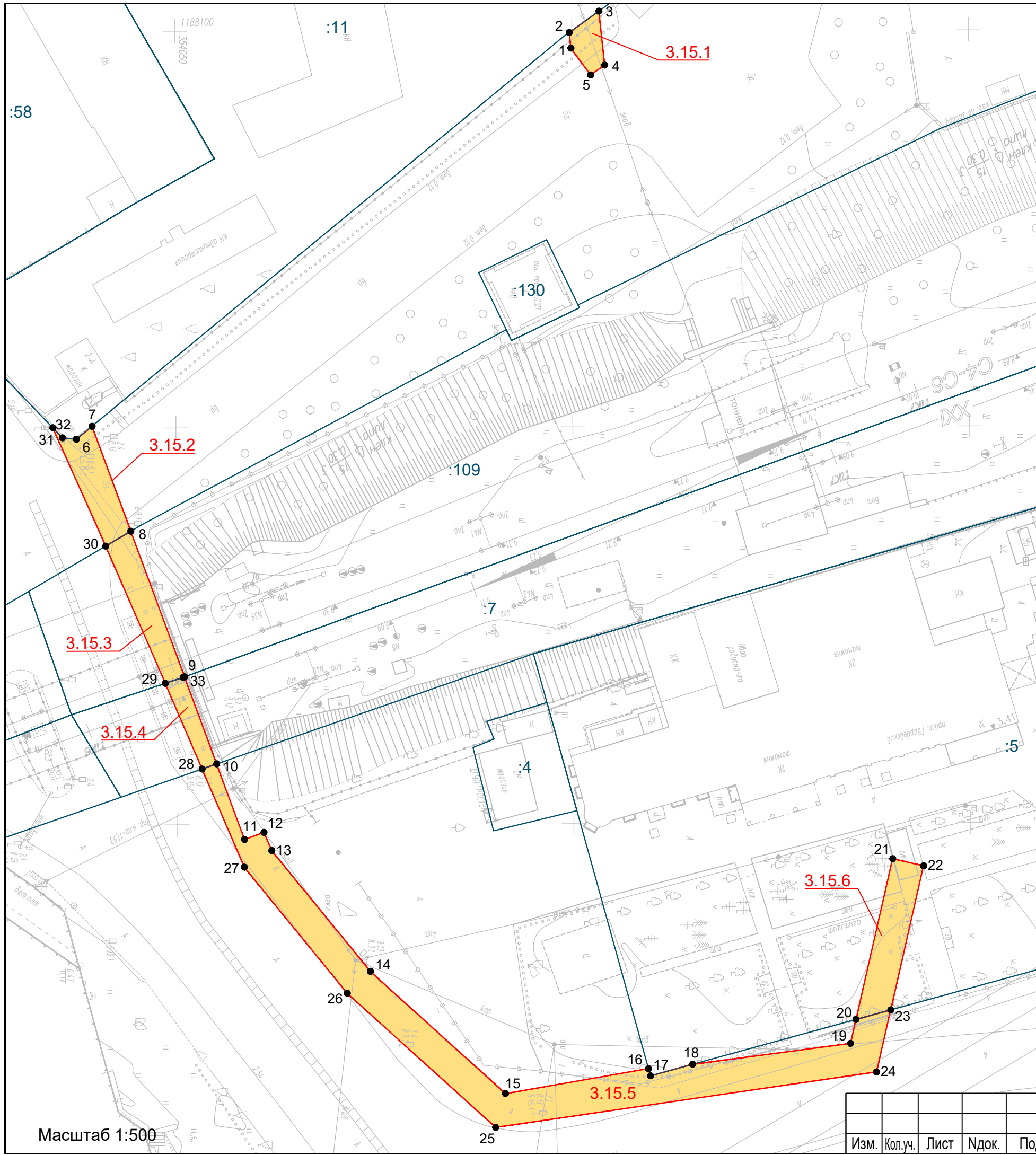
Контур 3.14.7		
№ точки	Координаты, м	
	X	Y
25	354038,87	1188166,17
26	354032,14	1188147,49
27	354035,69	1188151,20
1	354037,44	1188151,39
2	354037,72	1188151,16
3	354042,38	1188164,11

Контур 3.14.8		
№ точки	Координаты, м	
	X	Y
1	354098,86	1188100,88
2	354103,25	1188097,73
3	354103,40	1188098,16
4	354101,91	1188105,05

Контур 3.14.9		
№ точки	Координаты, м	
	X	Y
1	354099,25	1188098,43
2	354089,74	1188071,86
3	354093,51	1188070,51
4	354103,25	1188097,73
5	354098,86	1188100,88

- Условные обозначения:**
- граница контура устанавливаемого сервитута;
 - 3.3.1** - зона устанавливаемого публичного сервитута;
 - :15 - граница и номер земельного участка, учтенного в ЕГРН;
 - 1 - обозначение поворотных точек изымаемой части земельного участка;

Масштаб 1:500



Контур 3.15.1		
№ точки	Координаты, м	
	X	Y
1	354099,88	1188102,27
2	354099,68	1188100,30
3	354103,42	1188097,62
4	354104,13	1188104,42
5	354102,35	1188105,66

Контур 3.15.5		
№ точки	Координаты, м	
	X	Y
23	354139,85	1188223,57
24	354138,04	1188231,39
25	354090,03	1188238,24
26	354071,38	1188221,29
27	354058,46	1188205,37
28	354053,17	1188192,98

Контур 3.15.2		
№ точки	Координаты, м	
	X	Y
6	354037,44	1188151,39
7	354039,43	1188149,76
8	354044,27	1188163,00
30	354041,11	1188164,86
31	354034,48	1188149,93
32	354035,69	1188151,20

10	354055,00	1188192,34
11	354058,49	1188201,88
12	354060,94	1188200,99
13	354061,92	1188203,28
14	354074,30	1188218,54
15	354091,28	1188233,97
16	354109,30	1188230,89
17	354109,55	1188231,80
18	354114,87	1188230,35

Контур 3.15.3		
№ точки	Координаты, м	
	X	Y
29	354048,56	1188182,17
30	354041,11	1188164,86
8	354044,27	1188163,00
9	354050,99	1188181,36
33	354050,82	1188181,42

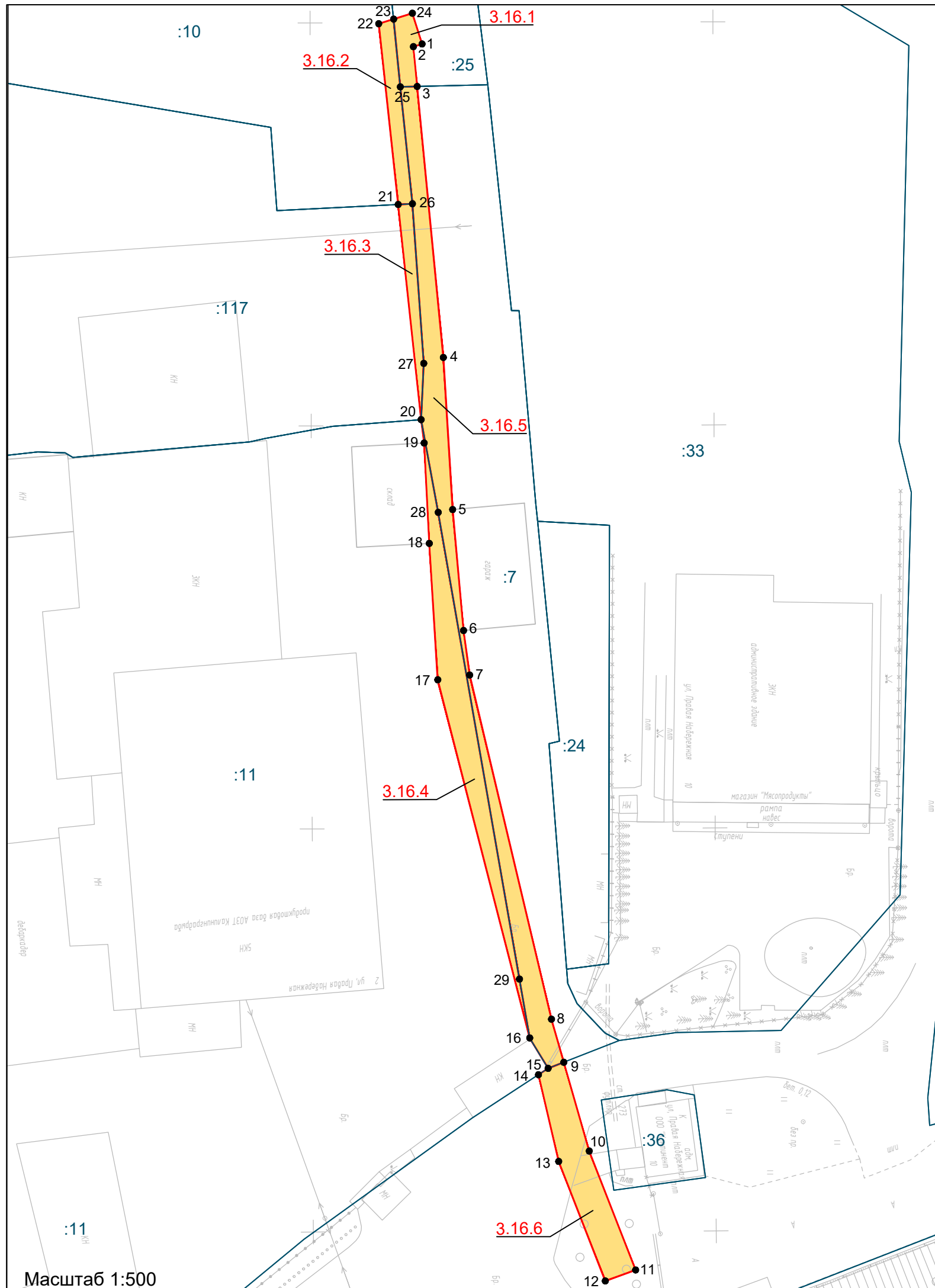
Контур 3.15.6		
№ точки	Координаты, м	
	X	Y
20	354135,47	1188224,76
21	354140,15	1188204,52
22	354144,04	1188205,42
23	354139,85	1188223,57

Контур 3.15.4		
№ точки	Координаты, м	
	X	Y
28	354053,17	1188192,98
29	354048,56	1188182,17
33	354050,82	1188181,42
9	354050,99	1188181,36
10	354055,00	1188192,34

Устанавливаемый публичный сервитут для переустройства (переноса) инженерных коммуникаций
 Номер контура, кадастровый номер (при наличии) и площадь участка:
3.15.1 - 22 кв.м
3.15.2 - 58 кв.м
3.15.3 - 39:15:111603:109 (ЕЗ 39:15:000000:34) - 59 кв.м
3.15.4 - 39:15:131327:7 (ЕЗ 39:15:000000:34) - 26 кв.м
3.15.5 - 421 кв.м
3.15.6 - 39:15:131327:5 - 79 кв.м

- Условные обозначения:
- граница контура устанавливаемого сервитута;
 - 3.3.1** - зона устанавливаемого публичного сервитута;
 - :15 - граница и номер земельного участка, учтенного в ЕГРН;
 - 1 - обозначение поворотных точек изымаемой части земельного участка;

Масштаб 1:500



Масштаб 1:500

Контур 3.16.1		
№ точки	Координаты, м	
	X	Y
23	354110,37	1187949,55
24	354112,70	1187948,83
1	354113,89	1187952,65
2	354112,81	1187952,98
3	354113,27	1187957,92
25	354111,18	1187957,96

Контур 3.16.2		
№ точки	Координаты, м	
	X	Y
23	354110,37	1187949,55
25	354111,18	1187957,96
26	354112,64	1187972,47
21	354110,87	1187972,55
22	354108,52	1187950,12

Контур 3.16.3		
№ точки	Координаты, м	
	X	Y
26	354112,64	1187972,47
27	354113,99	1187992,28
20	354113,64	1187999,25
21	354110,87	1187972,55

Контур 3.16.4		
№ точки	Координаты, м	
	X	Y
20	354113,64	1187999,25
28	354115,74	1188010,77
29	354125,66	1188068,70
16	354126,92	1188076,00
17	354115,62	1188031,54
18	354114,62	1188014,61
19	354114,01	1188002,16

Контур 3.16.5		
№ точки	Координаты, м	
	X	Y
15	354129,19	1188079,78
16	354126,92	1188076
29	354125,66	1188068,7
28	354115,74	1188010,77
20	354113,64	1187999,25
27	354113,99	1187992,28
26	354112,64	1187972,47
25	354111,18	1187957,96

Контур 3.16.6		
№ точки	Координаты, м	
	X	Y
3	354113,27	1187957,92
4	354116,43	1187991,55
5	354117,53	1188010,42
6	354118,84	1188025,43
7	354119,59	1188030,96
8	354129,62	1188073,68
9	354131,13	1188079,03

Контур 3.16.6		
№ точки	Координаты, м	
	X	Y
9	354131,13	1188079,03
10	354134,26	1188090,05
11	354139,98	1188104,82
12	354136,21	1188106,17
13	354130,46	1188091,33
14	354127,99	1188080,57
15	354129,19	1188079,78

Устанавливаемый публичный сервитут для переустройства (переноса) инженерных коммуникаций

Номер контура, кадастровый номер (при наличии) и площадь участка:

3.16.1 - 39:15:111603:25 - 21 кв.м

3.16.2 - 39:15:111603:10 - 42 кв.м

3.16.3 - 39:15:111603:117 - 32 кв.м

3.16.4 - 39:15:111603:11 - 140 кв.м

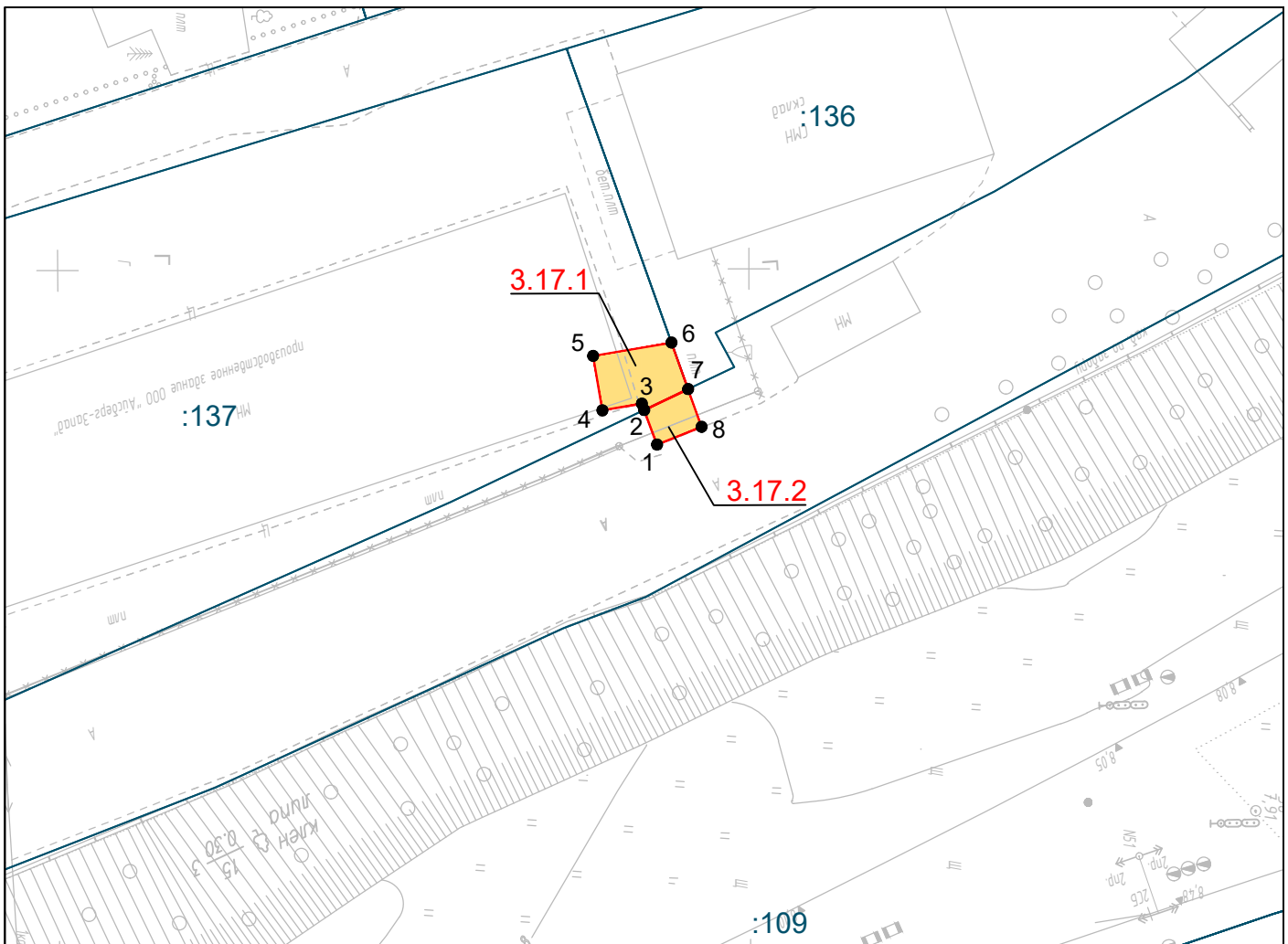
3.16.5 - 39:15:111603:7 - 236 кв.м

3.11.6 - 106 кв.м

Условные обозначения:

- граница контура устанавливаемого сервитута;
- 3.3.1** - зона устанавливаемого публичного сервитута;
- :15** - граница и номер земельного участка, учтенного в ЕГРН;
- 1 - обозначение поворотных точек изымаемой части земельного участка;

Изм.	Кол.уч.	Лист	Ндок.	Подп.	Дата	1/34ЦУКС/0640/ПИР/СГТП/ИРД-ППМТ1-5	Лист 16
------	---------	------	-------	-------	------	------------------------------------	---------



Масштаб 1:500


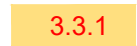


Контур 3.17.1		
№ точки	Координаты, м	
	X	Y
2	354242,39	1188060,20
3	354242,22	1188059,74
4	354239,37	1188060,21
5	354238,71	1188056,27
6	354244,38	1188055,33
7	354245,57	1188058,70

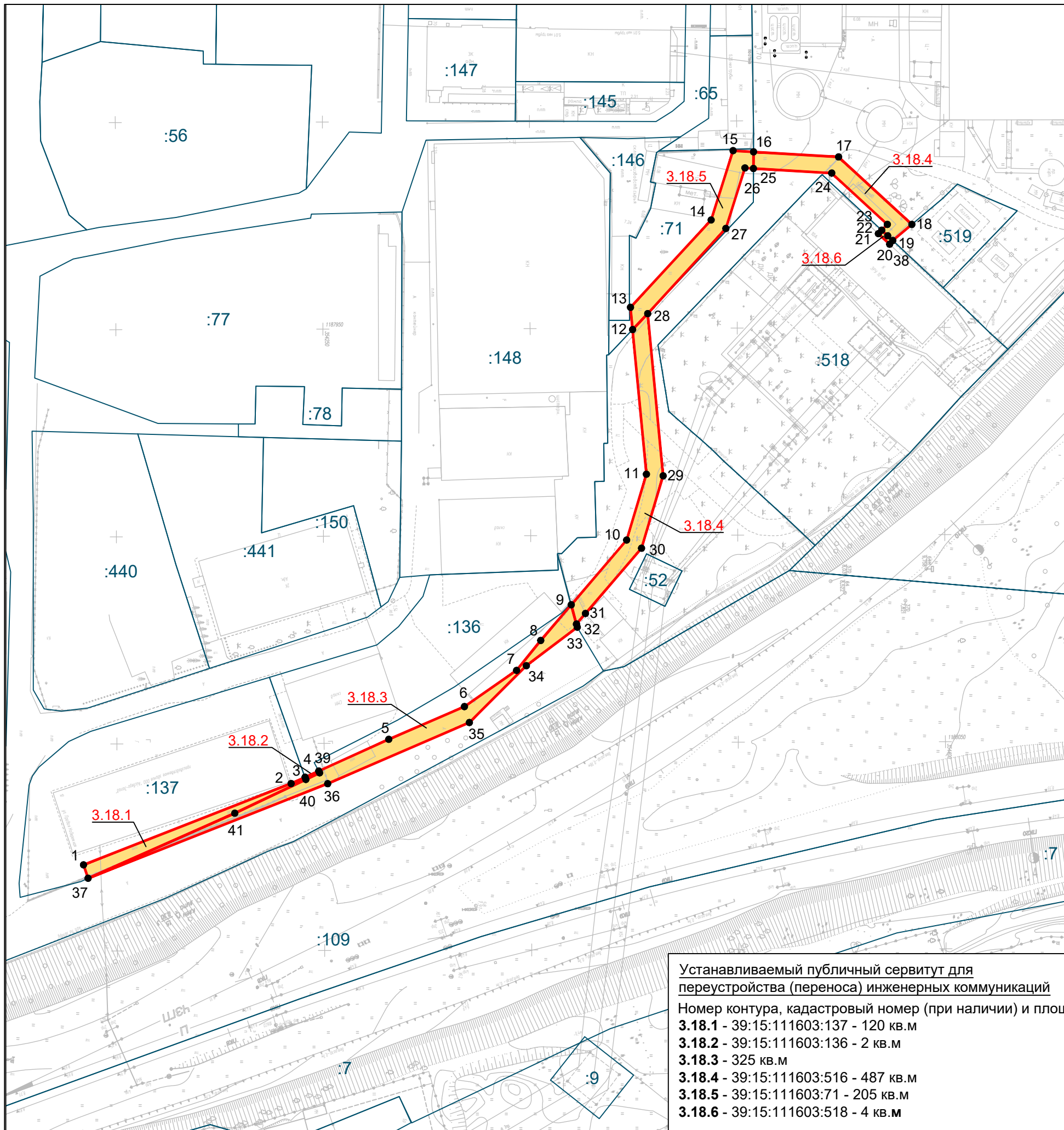
Устанавливаемый публичный сервитут для переустройства (переноса) инженерных коммуникаций

Номер контура, кадастровый номер и площадь участка:
3.17.1 - 39:15:111603:137 - 24 кв.м
3.17.2 - 10 кв.м

Контур 3.17.2		
№ точки	Координаты, м	
	X	Y
7	354245,57	1188058,70
8	354246,54	1188061,43
1	354243,31	1188062,70
2	354242,39	1188060,20

Условные обозначения:

-  - граница контура устанавливаемого сервитута;
-  3.3.1 - зона устанавливаемого публичного сервитута;
-  :15 - граница и номер земельного участка, учтенного в ЕГРН;
-  1 - обозначение поворотных точек изымаемой части земельного участка;



Устанавливаемый публичный сервитут для переустройства (переноса) инженерных коммуникаций
 Номер контура, кадастровый номер (при наличии) и площадь участка:
3.18.1 - 39:15:111603:137 - 120 кв.м
3.18.2 - 39:15:111603:136 - 2 кв.м
3.18.3 - 325 кв.м
3.18.4 - 39:15:111603:516 - 487 кв.м
3.18.5 - 39:15:111603:71 - 205 кв.м
3.18.6 - 39:15:111603:518 - 4 кв.м

Условные обозначения:

- граница контура устанавливаемого сервитута;
- 3.3.1** - зона устанавливаемого публичного сервитута;
- :15** - граница и номер земельного участка, учтенного в ЕГРН;
- 1 - обозначение поворотных точек изымаемой части земельного участка;

Контур 3.18.1		
№ точки	Координаты, м	
	X	Y
3	354245,38	1188058,17
40	354245,57	1188058,70
41	354228,38	1188066,82
37	354192,94	1188082,42
1	354191,84	1188079,17
2	354242,01	1188059,68

Контур 3.18.2		
№ точки	Координаты, м	
	X	Y
4	354248,68	1188056,68
39	354248,91	1188057,12
40	354245,57	1188058,70
3	354245,38	1188058,17

Контур 3.18.3		
№ точки	Координаты, м	
	X	Y
41	354228,38	1188066,82
40	354245,57	1188058,70
39	354248,91	1188057,12
4	354248,68	1188056,68
5	354265,62	1188049,06
6	354283,89	1188041,22
7	354296,51	1188032,51
8	354302,36	1188025,30
9	354309,76	1188016,71
32	354310,99	1188021,37
33	354311,19	1188022,13
34	354298,88	1188031,39
35	354285,08	1188045,07
36	354250,84	1188059,74
37	354192,94	1188082,42

Контур 3.18.4		
№ точки	Координаты, м	
	X	Y
(1)		
9	354309,76	1188016,71
10	354323,16	1188001,13
11	354327,97	1187985,23
12	354324,74	1187950,31
28	354328,40	1187946,47
29	354332,03	1187985,64
30	354326,75	1188003,10
31	354313,18	1188018,82
32	354310,99	1188021,37

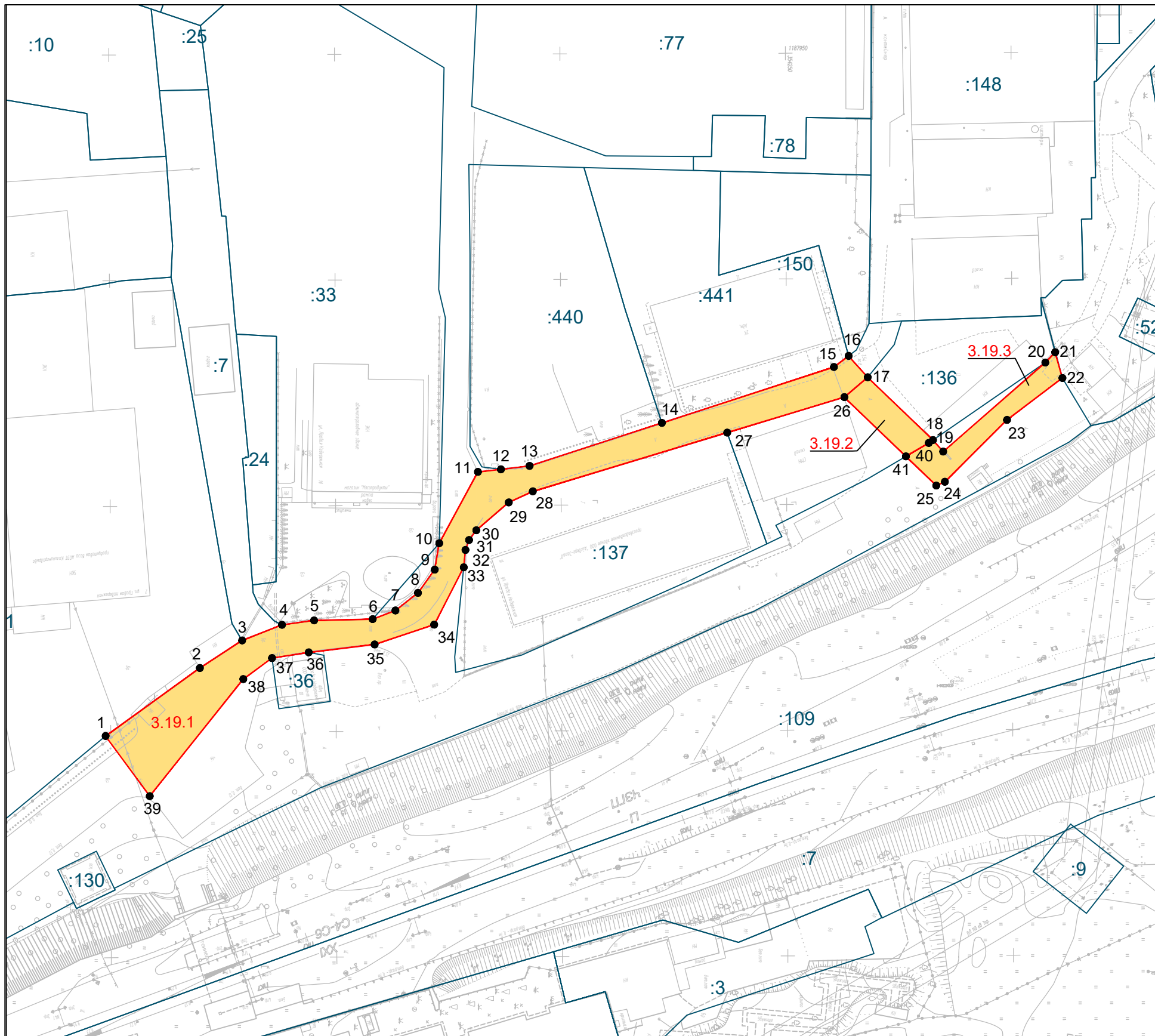
Контур 3.18.5		
№ точки	Координаты, м	
	X	Y
(2)		
16	354354,05	1187907,49
17	354374,58	1187908,77
18	354392,22	1187925,11
19	354387,59	1187928,98
38	354386,39	1187927,86
22	354384,94	1187926,49
23	354386,31	1187925,09
24	354372,91	1187912,67
25	354354,03	1187911,50

Контур 3.18.6		
№ точки	Координаты, м	
	X	Y
12	354324,74	1187950,31
13	354324,24	1187944,94
14	354343,78	1187923,90
15	354349,12	1187907,19
16	354354,05	1187907,49
25	354354,03	1187911,50
26	354351,98	1187911,37
27	354347,32	1187925,97
28	354328,40	1187946,47

Масштаб 1:1000

Изм.	Кол.уч.	Лист	Ндок.	Подп.	Дата
------	---------	------	-------	-------	------

1/34ЦУКС/0640/ПИР/СГТП/ИРД-ППМТ1-5



Масштаб 1:1000

Устанавливаемый публичный сервитут для переустройства (переноса) инженерных коммуникаций

Номер контура, кадастровый номер (при наличии) и площадь участка:

3.19.1 - 1431 кв.м

3.19.2 - 39:15:111603:136 - 132 кв.м

3.19.3 - 204 кв.м

Контур 3.19.1		
№ точки	Координаты, м	
	X	Y
26	354262,84	1188026,24
27	354236,85	1188034,03
28	354193,71	1188046,94
29	354188,37	1188049,38
30	354181,16	1188055,52
31	354179,56	1188057,68
32	354178,75	1188059,87
33	354178,36	1188063,73
34	354171,77	1188076,41
35	354158,56	1188080,76
36	354143,93	1188082,48
37	354135,79	1188083,72
38	354129,42	1188088,35
39	354108,61	1188114,22
1	354098,86	1188100,88
2	354119,79	1188085,88
3	354129,19	1188079,78
4	354138,03	1188076,35
5	354145,15	1188075,38
6	354158,13	1188075,16
7	354163,19	1188073,24
8	354168,20	1188069,36
9	354171,92	1188064,23
10	354172,94	1188058,36
11	354181,56	1188042,59
12	354186,65	1188042,04
13	354193,00	1188041,29
14	354222,37	1188031,84
15	354260,55	1188019,57
16	354263,81	1188017,12
17	354268,03	1188021,85


Контур 3.19.2		
№ точки	Координаты, м	
	X	Y
17	354268,03	1188021,85
18	354282,47	1188035,8
40	354281,53	1188036,44
41	354276,44	1188039,4
26	354262,84	1188026,24

Контур 3.19.3		
№ точки	Координаты, м	
	X	Y
40	354281,53	1188036,44
18	354282,47	1188035,8
19	354284,72	1188038,36
20	354307,41	1188018,71
21	354309,61	1188016,43
22	354311,19	1188022,13
23	354298,88	1188031,39
24	354285,08	1188045,07
25	354283,16	1188045,9
41	354276,44	1188039,4

Условные обозначения:



- граница контура устанавливаемого сервитута;



- зона устанавливаемого публичного сервитута;



- граница и номер земельного участка, учтенного в ЕГРН;



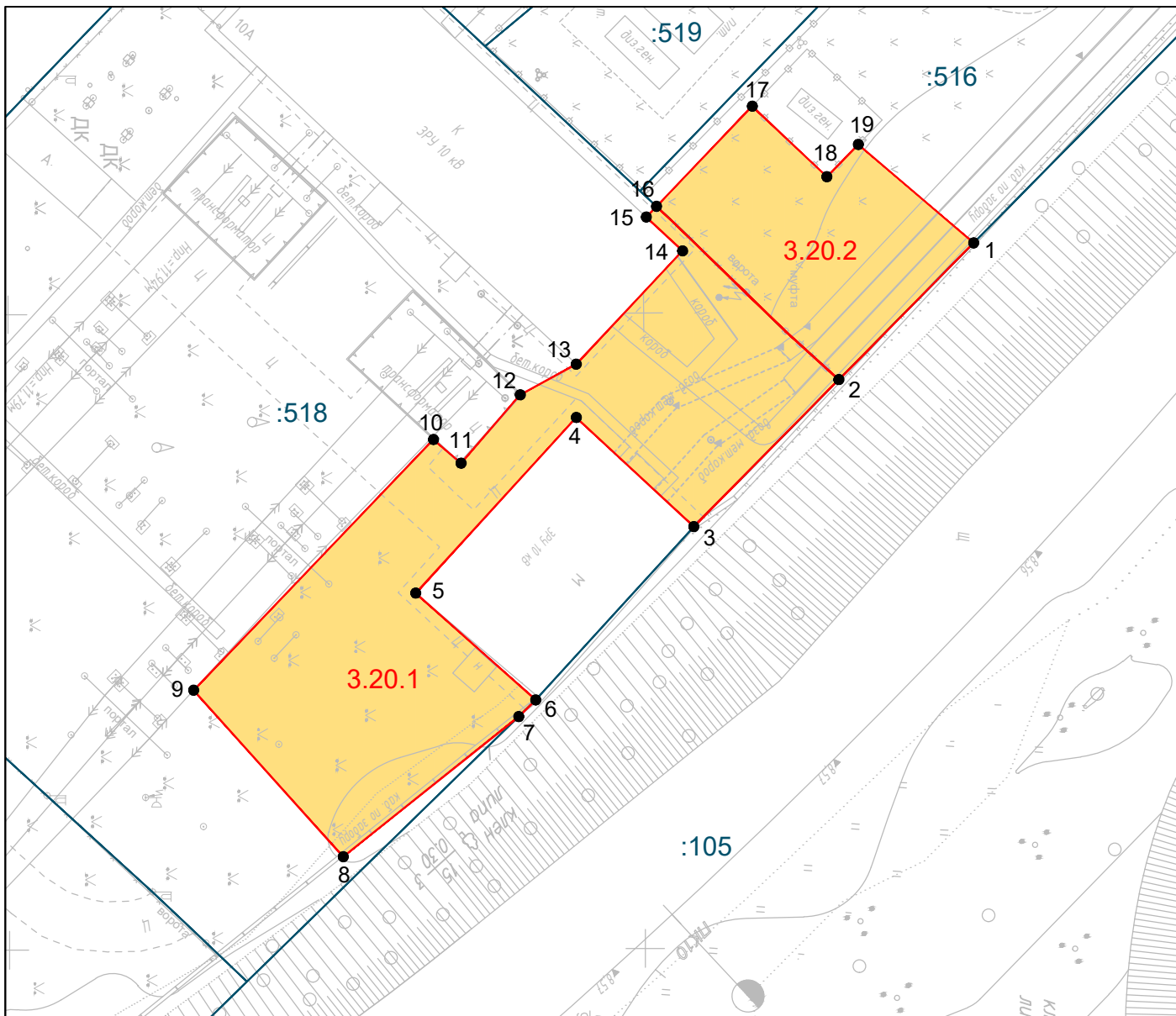
- обозначение поворотных точек изымаемой части земельного участка;

Изм.	Кол.уч.	Лист	Ндок.	Подп.	Дата
------	---------	------	-------	-------	------

1/34ЦУКС/0640/ПИР/СГТП/ИРД-ППМТ1-5

Лист

19



Масштаб 1:500

Контур 3.20.1			Контур 3.20.2		
№ точки	Координаты, м		№ точки	Координаты, м	
	X	Y		X	Y
2	354415,33	1187955,29	16	354401,03	1187941,62
3	354403,89	1187966,82	17	354408,59	1187933,75
4	354394,68	1187958,21	18	354414,44	1187939,32
5	354382,01	1187971,99	19	354416,92	1187936,79
6	354391,43	1187980,43	1	354425,97	1187944,56
7	354390,09	1187981,73	2	354415,33	1187955,29
8	354376,25	1187992,72	20	354411,14	1187951,46
9	354364,52	1187979,58	21	354408,08	1187948,47
10	354383,44	1187959,91	22	354402,52	1187943,02
11	354385,60	1187961,78			
12	354390,27	1187956,41			
13	354394,68	1187954,01			
14	354403,07	1187945,12			
15	354400,23	1187942,45			
16	354401,03	1187941,62			
22	354402,52	1187943,02			
21	354408,08	1187948,47			
20	354411,14	1187951,46			

Устанавливаемый публичный сервитут для переустройства (переноса) инженерных коммуникаций

Номер контура, кадастровый номер и площадь участка:
3.20.1 - 39:15:111603:518 - 718 кв.м
3.20.2 - 39:15:111603:516 - 264 кв.м

Условные обозначения:

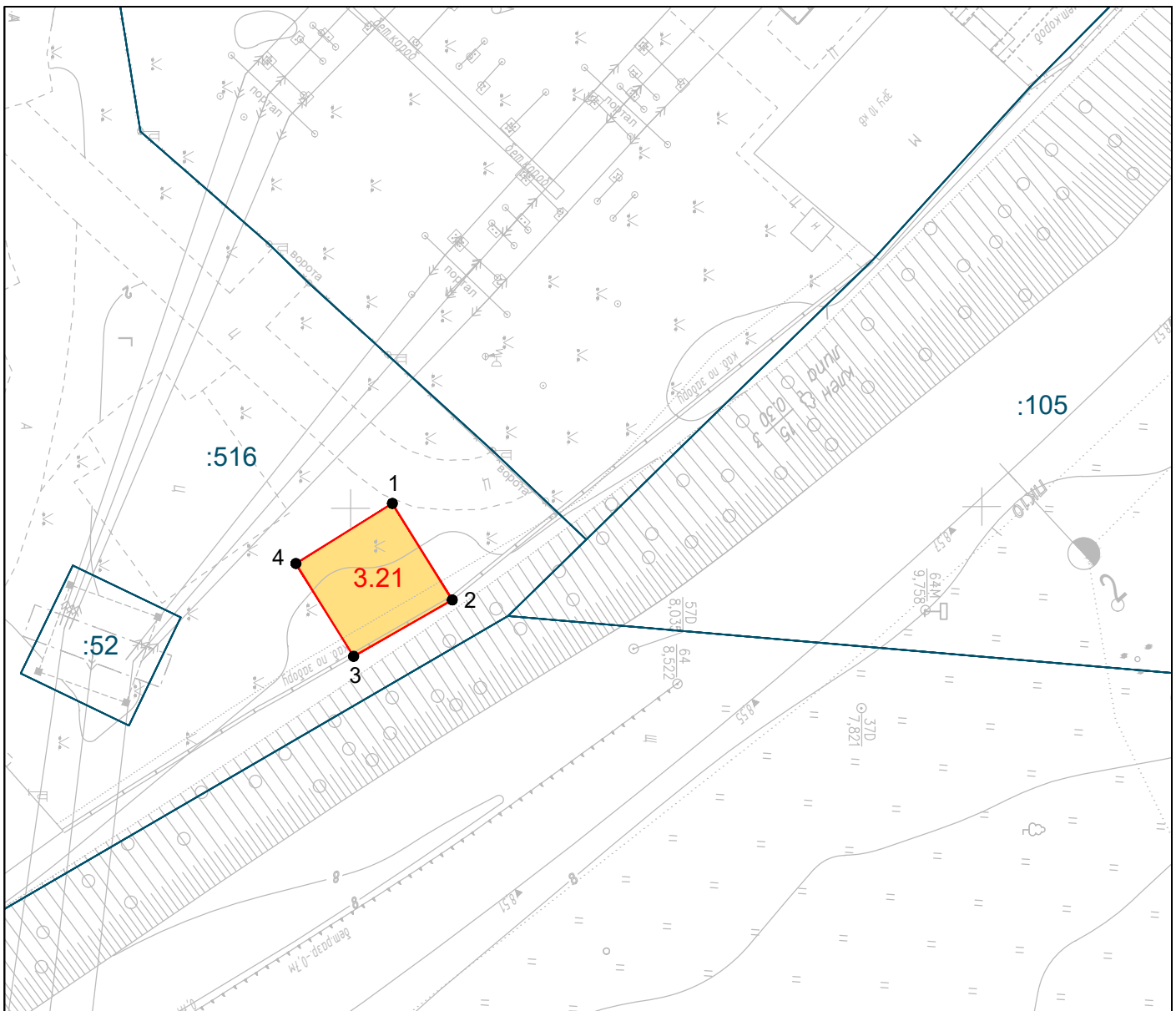
- граница контура устанавливаемого сервитута;
- 3.3.1** - зона устанавливаемого публичного сервитута;
- :15 - граница и номер земельного участка, учтенного в ЕГРН;
- 1 - обозначение поворотных точек изымаемой части земельного участка;

Изм.	Кол.уч.	Лист	Ндок.	Подп.	Дата
------	---------	------	-------	-------	------

1/34ЦУКС/0640/ПИР/СГТП/ИРД-ППМТ1-5

Лист

20







Контур 3.21		
№ точки	Координаты, м	
	X	Y
1	354353,30	1187999,63
2	354358,03	1188007,29
3	354350,19	1188011,73
4	354345,64	1188004,36

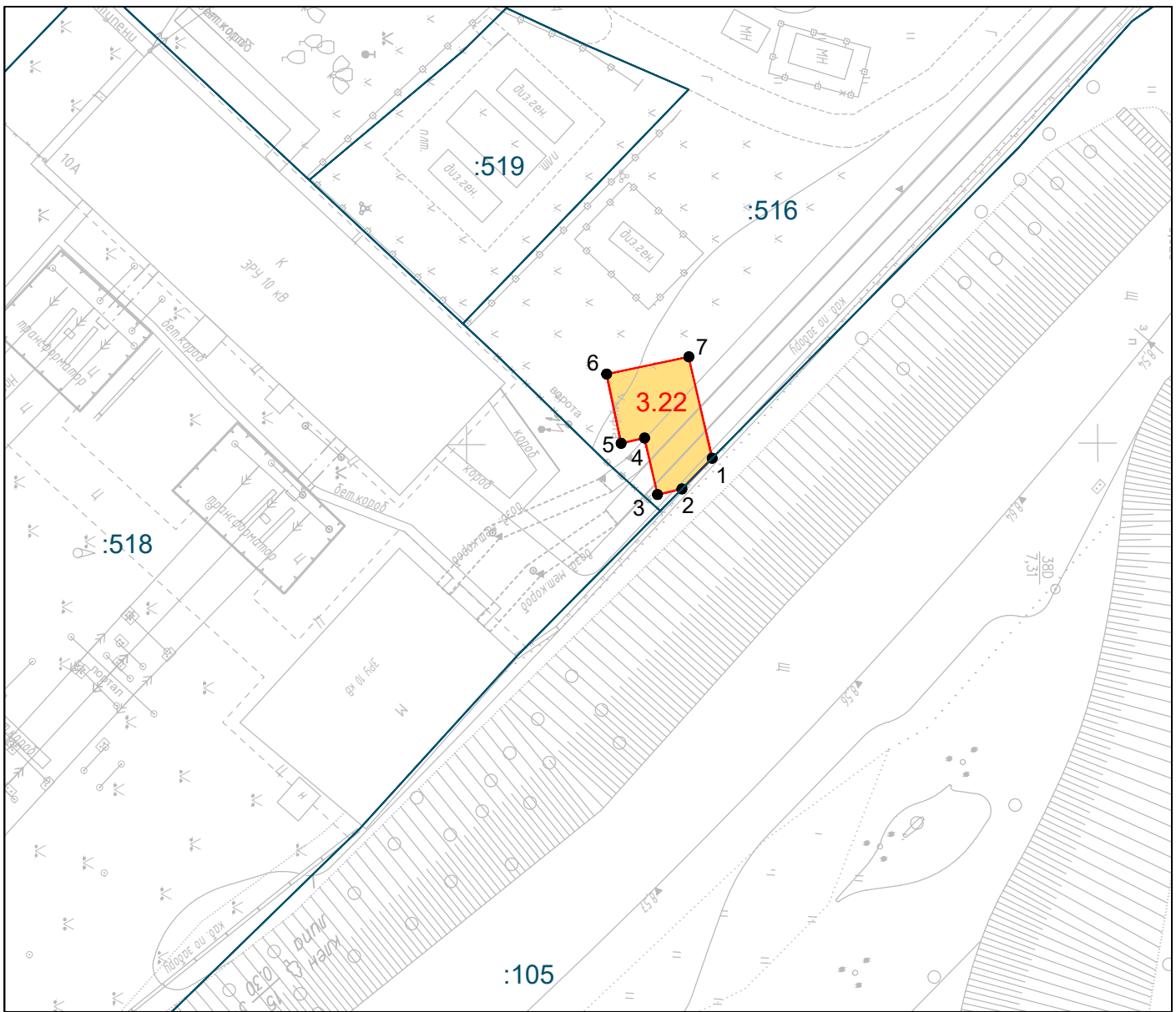
Масштаб 1:500

Устанавливаемый публичный сервитут для переустройства (переноса) инженерных коммуникаций

Номер контура, кадастровый номер и площадь участка:
3.21 - 39:15:111603:516 - 80 кв.м

Условные обозначения:

-  - граница контура устанавливаемого сервитута;
-  **3.3.1** - зона устанавливаемого публичного сервитута;
-  **:15** - граница и номер земельного участка, учтенного в ЕГРН;
-  ● 1 - обозначение поворотных точек изымаемой части земельного участка;



Контур 3.22


Масштаб 1:500

№ точки	Координаты, м	
	X	Y
1	354419,45	1187951,13
2	354417,05	1187953,55
3	354415,11	1187953,99
4	354414,10	1187949,51
5	354412,24	1187949,93
6	354411,11	1187944,43
7	354417,62	1187943,09

Устанавливаемый публичный сервитут для переустройства (переноса) инженерных коммуникаций

Номер контура, кадастровый номер и площадь участка:
3.22 - 39:15:111603:516 - 60 кв.м

Условные обозначения:



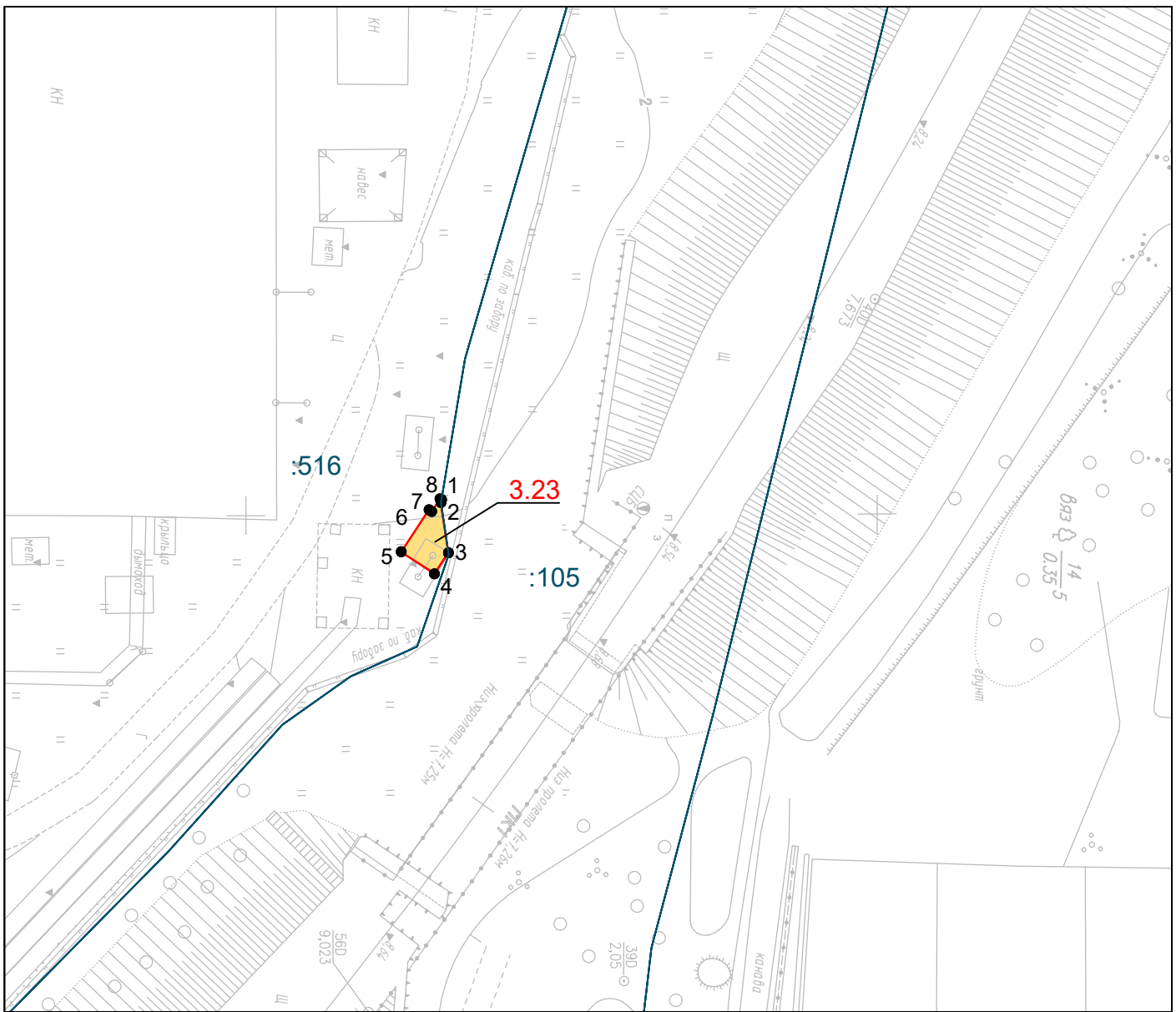
- граница контура устанавливаемого сервитута;
- зона устанавливаемого публичного сервитута;
- граница и номер земельного участка, учтенного в ЕГРН;
- обозначение поворотных точек изымаемой части земельного участка;

Изм.	Кол.уч.	Лист	Ндок.	Подп.	Дата
------	---------	------	-------	-------	------

1/34ЦУКС/0640/ПИР/СГТП/ИРД-ППМТ1-5

Лист

22



Контур 3.23

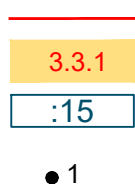
Масштаб 1:500

№ точки	Координаты, м	
	X	Y
1	354465,48	1187898,78
2	354465,44	1187899,00
3	354466,02	1187902,99
4	354464,91	1187904,65
5	354462,28	1187902,90
6	354464,50	1187899,57
7	354464,71	1187899,71
8	354465,37	1187898,71

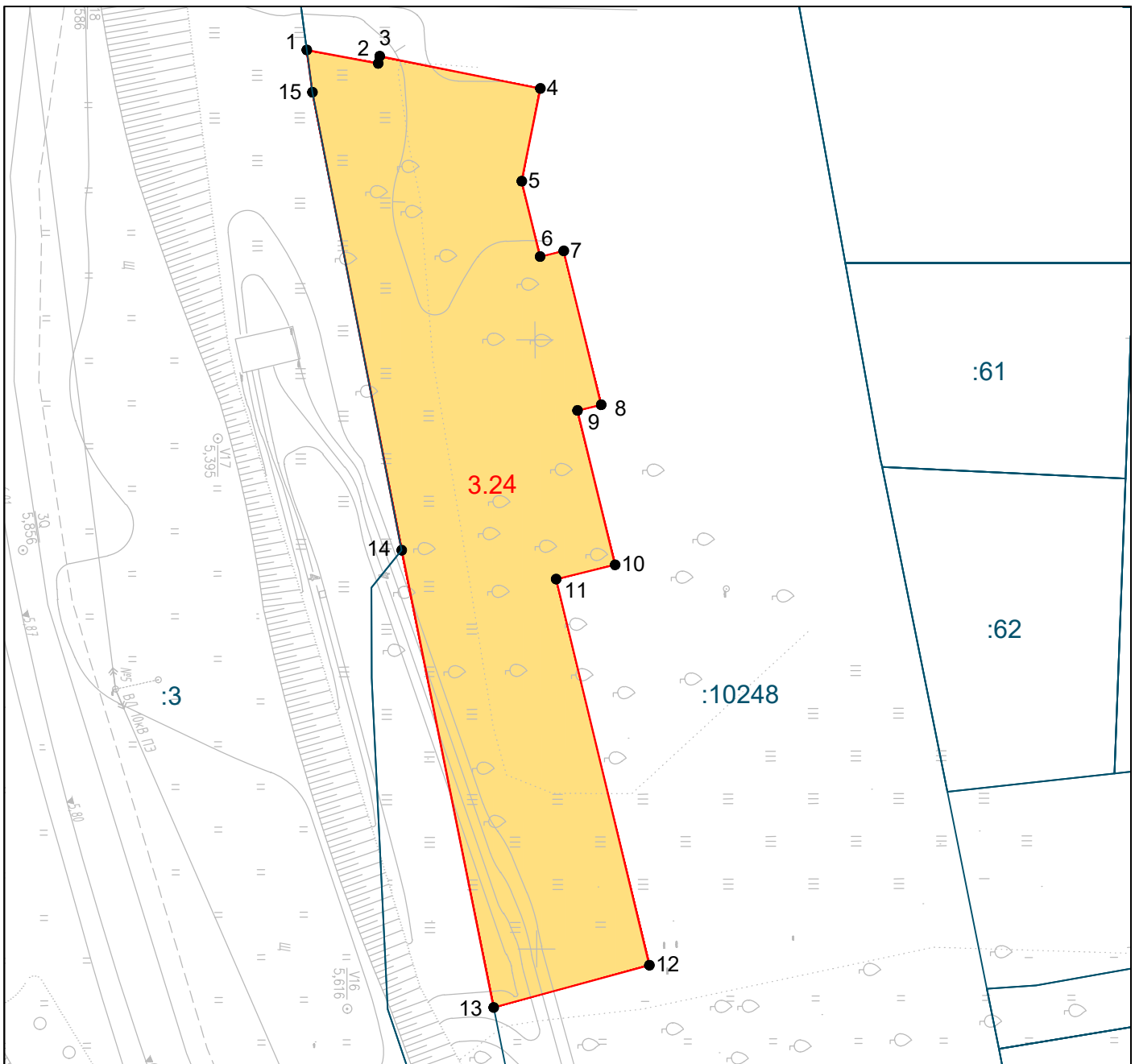
Устанавливаемый публичный сервитут для переустройства (переноса) инженерных коммуникаций

Номер контура, кадастровый номер и площадь участка:
3.23 - 39:15:11603:516 - 12 кв.м

Условные обозначения:



- граница контура устанавливаемого сервитута;
- зона устанавливаемого публичного сервитута;
- граница и номер земельного участка, учтенного в ЕГРН;
- обозначение поворотных точек изымаемой части земельного участка;



Контур 3.24

Масштаб 1:500

№ точки	Координаты, м	
	X	Y
1	354581.33	1187826.15
2	354587.19	1187827.27
3	354587.31	1187826.68
4	354600.49	1187829.37
5	354598.94	1187836.97
6	354600.43	1187843.17
7	354602.37	1187842.71
8	354605.41	1187855.35
9	354603.47	1187855.81
10	354606.52	1187868.48
11	354601.68	1187869.65
12	354609.24	1187901.36
13	354596.45	1187904.79
14	354589.01	1187867.24
15	354581.78	1187829.62

Устанавливаемый публичный сервитут для переустройства (переноса) инженерных коммуникаций

Номер контура, кадастровый номер и площадь участка:
3.24 - 39:15:000000:10248 - 1157 кв.м

Условные обозначения:

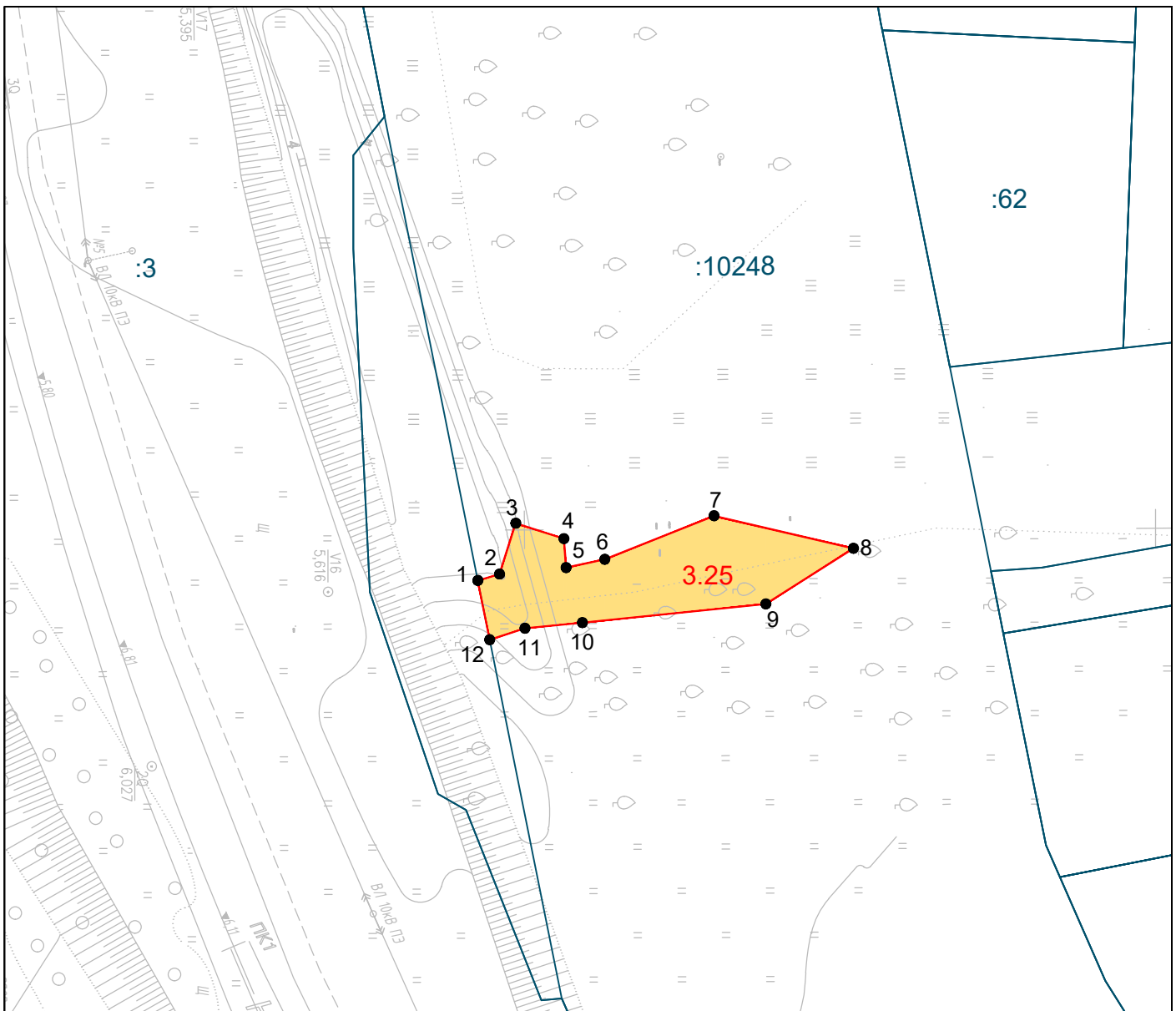
- граница контура устанавливаемого сервитута;
- 3.3.1** - зона устанавливаемого публичного сервитута;
- :15** - граница и номер земельного участка, учтенного в ЕГРН;
- 1 - обозначение поворотных точек изымаемой части земельного участка;

Изм.	Кол.уч.	Лист	Ндок.	Подп.	Дата

1/34ЦУКС/0640/ПИР/СГТП/ИРД-ППМТ1-5

Лист

24

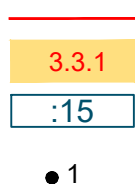


Контур 3.25		
№ точки	Координаты, м	
	X	Y
1	354596,29	1187904,00
2	354598,01	1187903,50
3	354599,31	1187899,47
4	354603,12	1187900,70
5	354603,29	1187903,00
6	354606,35	1187902,35
7	354615,02	1187898,93
8	354626,05	1187901,53
9	354619,10	1187905,92
10	354604,57	1187907,36
11	354600,02	1187907,79
12	354597,22	1187908,69

Масштаб 1:500

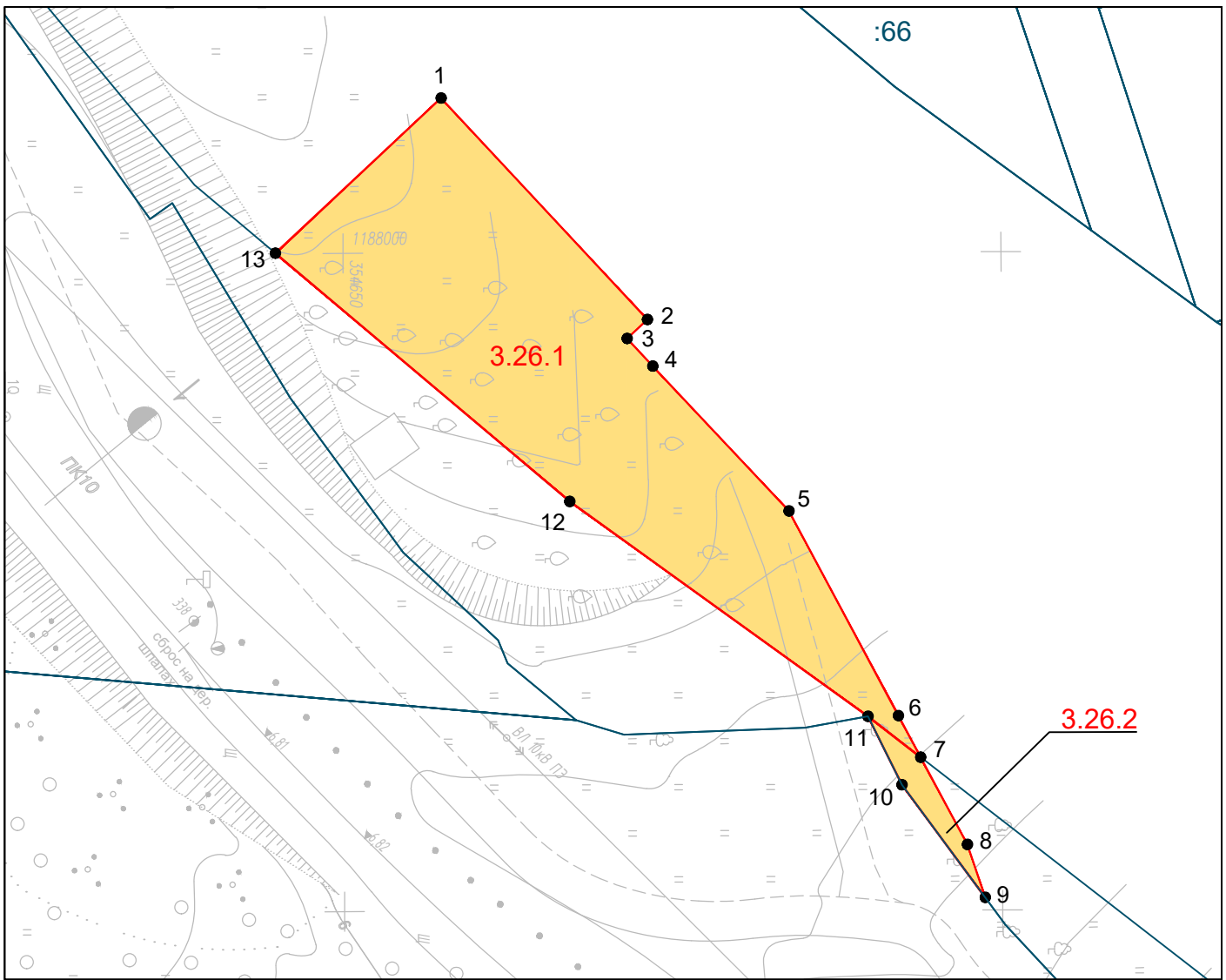
Устанавливаемый публичный сервитут для переустройства (переноса) инженерных коммуникаций

Номер контура, кадастровый номер и площадь участка:
3.25 - 39:15:000000:10248 - 161 кв.м



Условные обозначения:

- граница контура устанавливаемого сервитута;
- зона устанавливаемого публичного сервитута;
- граница и номер земельного участка, учтенного в ЕГРН;
- обозначение поворотных точек изымаемой части земельного участка;



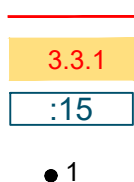
Масштаб 1:500

Контур 3.26.1		
№ точки	Координаты, м	
	X	Y
1	354657,49	1187988,22
2	354673,12	1188005,08
3	354671,57	1188006,52
4	354673,52	1188008,63
5	354683,84	1188019,66
6	354692,11	1188035,22
7	354693,79	1188038,39
11	354689,79	1188035,27
12	354667,18	1188018,89
13	354644,86	1187999,97

Контур 3.26.2		
№ точки	Координаты, м	
	X	Y
7	354693,79	1188038,39
8	354697,32	1188045,03
9	354698,67	1188049,05
10	354692,36	1188040,48
11	354689,79	1188035,27

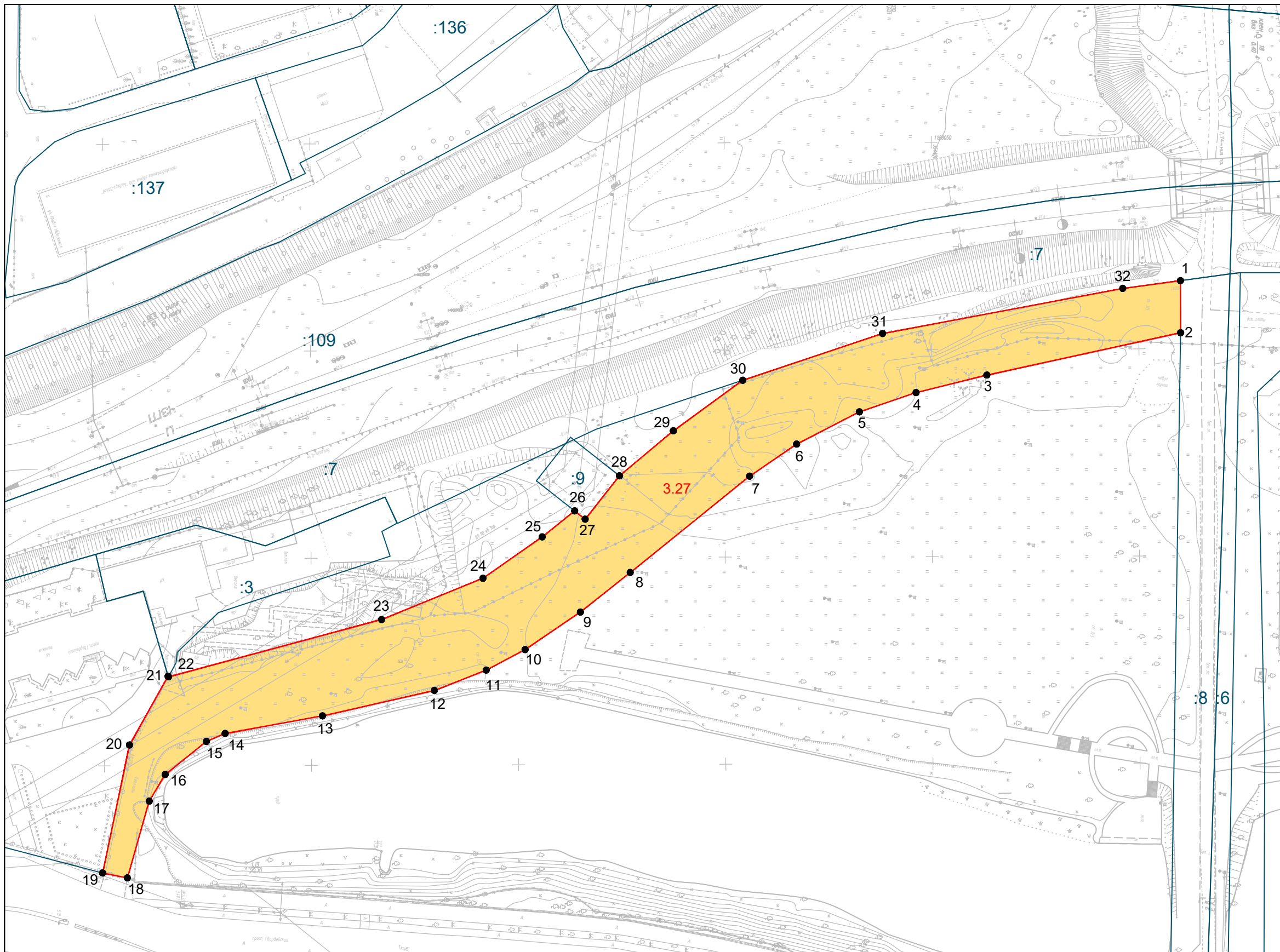
Устанавливаемый публичный сервитут для переустройства (переноса) инженерных коммуникаций

Номер контура, кадастровый номер и площадь участка:
3.26.1 - 39:15:000000:10248 - 657 кв.м
3.26.2 - 22 кв.м



Условные обозначения:

- граница контура устанавливаемого сервитута;
- зона устанавливаемого публичного сервитута;
- граница и номер земельного участка, учтенного в ЕГРН;
- обозначение поворотных точек изымаемой части земельного участка;



Контур 3.27		
№ точки	Координаты, м	
	X	Y
1	354460,06	1188083,57
2	354460,07	1188096,16
3	354413,26	1188106,25
4	354396,17	1188110,41
5	354382,46	1188115,03
6	354367,31	1188122,77
7	354355,93	1188130,49
8	354327,04	1188153,67
9	354314,98	1188163,19
10	354301,61	1188172,20
11	354292,21	1188177,12
12	354279,69	1188182,02
13	354252,65	1188188,07
14	354229,14	1188192,26
15	354224,62	1188194,17
16	354214,64	1188202,11
17	354210,78	1188208,52
18	354205,45	1188227,07
19	354199,49	1188225,86
20	354206,06	1188194,96
21	354215,41	1188178,41
22	354215,51	1188178,54
23	354266,97	1188164,86
24	354291,48	1188154,95
25	354305,82	1188145,02
26	354313,67	1188138,76
27	354316,20	1188140,77
28	354324,50	1188130,31
29	354337,55	1188119,48
30	354354,32	1188107,33
31	354388,11	1188096,14
32	354446,13	1188085,41

Масштаб 1:1000

Устанавливаемый публичный сервитут для переустройства (переноса) инженерных коммуникаций

Номер контура, кадастровый номер (при наличии) и площадь участка:
3.27 - 5094 кв.м

Условные обозначения:



- граница контура устанавливаемого сервитута;



- зона устанавливаемого публичного сервитута;



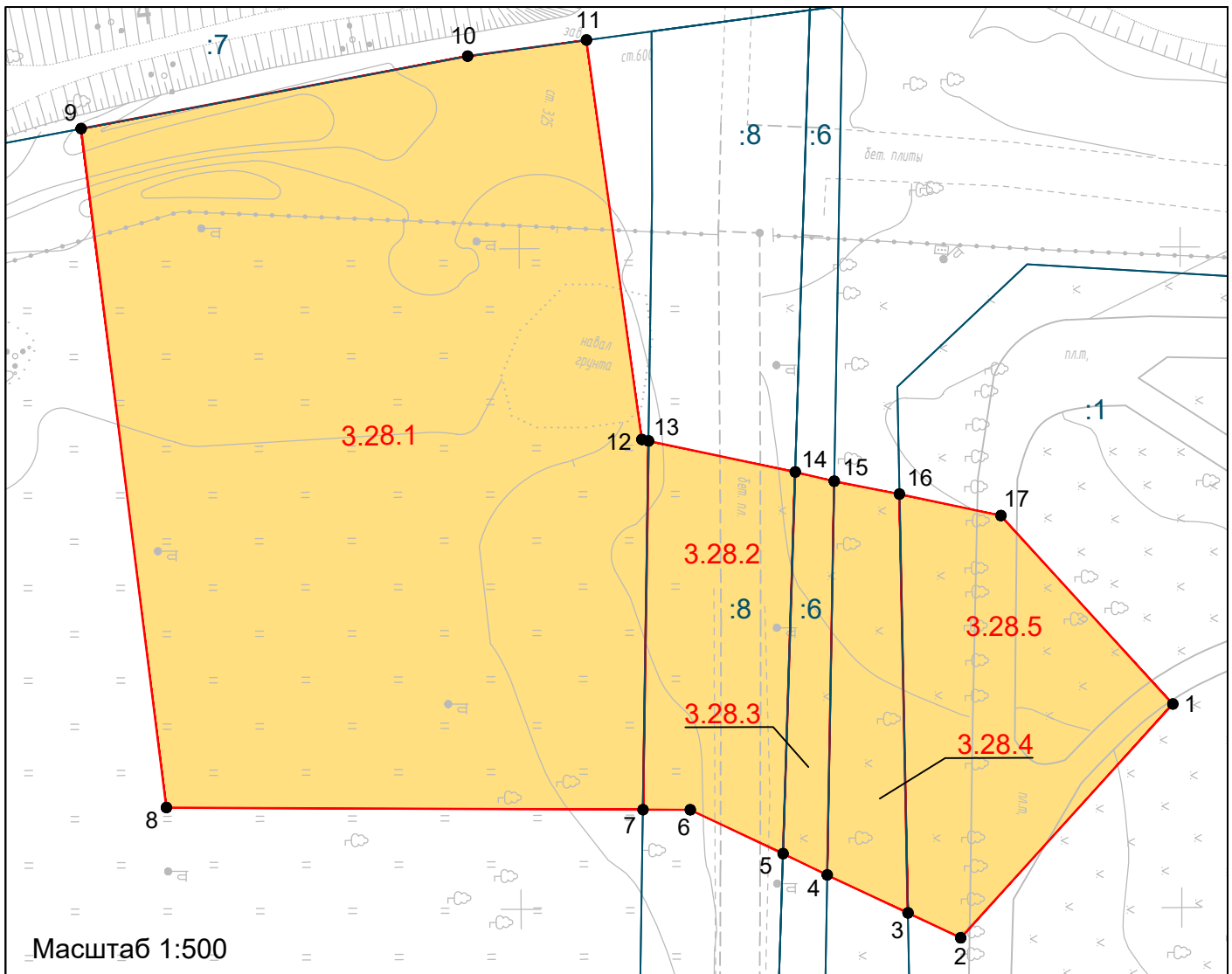
- граница и номер земельного участка, учтенного в ЕГРН;



- обозначение поворотных точек изымаемой части земельного участка;

Изм.	Кол.уч.	Лист	Ндок.	Подп.	Дата

1/34ЦУКС/0640/ПИР/СГТП/ИРД-ППМТ1-5



Масштаб 1:500

Контур 3.28.2		
№ точки	Координаты, м	
	X	Y
13	354459,74	1188114,57
14	354470,83	1188116,95
5	354469,83	1188145,84
6	354462,82	1188142,50
7	354459,24	1188142,48

Контур 3.28.1		
№ точки	Координаты, м	
	X	Y
10	354446,13	1188085,41
11	354455,13	1188084,22
12	354459,23	1188114,46
13	354459,74	1188114,57
7	354459,24	1188142,48
8	354423,18	1188142,23
9	354416,86	1188090,82

Контур 3.28.5		
№ точки	Координаты, м	
	X	Y
16	354478,71	1188118,65
17	354486,39	1188120,30
1	354499,35	1188134,59
2	354483,26	1188152,25
3	354479,27	1188150,35

Контур 3.28.3		
№ точки	Координаты, м	
	X	Y
14	354470,83	1188116,95
15	354473,78	1188117,66
4	354473,17	1188147,47
5	354469,83	1188145,84

Контур 3.28.4		
№ точки	Координаты, м	
	X	Y
15	354473,78	1188117,66
16	354478,71	1188118,65
3	354479,27	1188150,35
4	354473,17	1188147,47

Устанавливаемый публичный сервитут для переустройства (переноса) инженерных коммуникаций

Номер контура, кадастровый номер и площадь участка:

3.28.1 - 2126 кв.м

3.28.2 - 39:15:131327:8 (ЕЗ 39:15:000000:56) - 304 кв.м


3.28.3 - 39:15:132321:6 (ЕЗ 39:15:000000:56) - 93 кв.м


3.28.4 - 170 кв.м


3.28.5 - 39:15:132321:1 - 417 кв.м

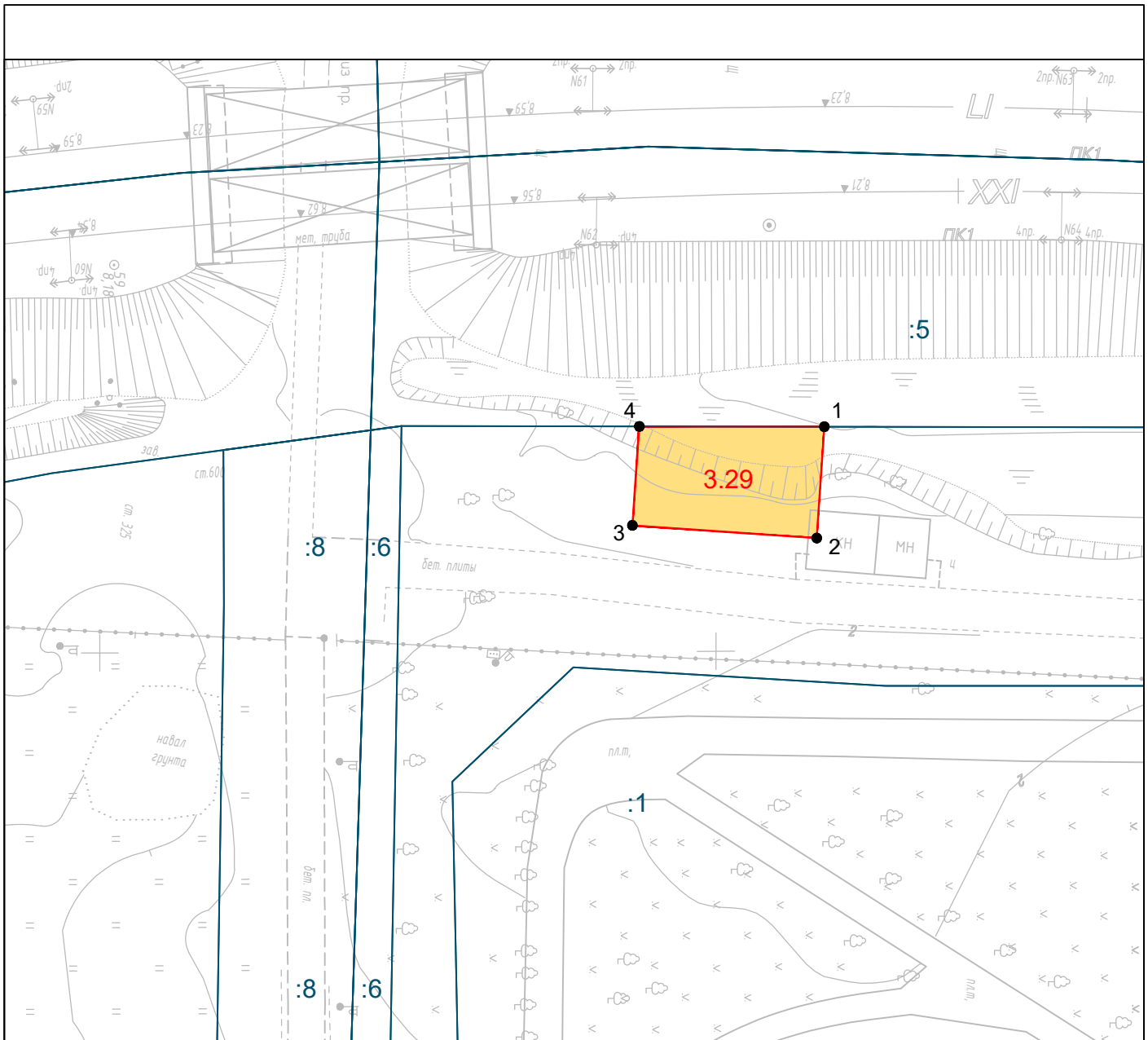
Условные обозначения:

 - граница контура устанавливаемого сервитута;

 **3.3.1** - зона устанавливаемого публичного сервитута;

 **:15** - граница и номер земельного участка, учтенного в ЕГРН;

 **1** - обозначение поворотных точек изымаемой части земельного участка;



Контур 3.29


Масштаб 1:500

№ точки	Координаты, м	
	X	Y
1	354508,84	1188081,81
2	354508,20	1188090,84
3	354493,24	1188089,78
4	354493,82	1188081,75

Устанавливаемый публичный сервитут для переустройства (переноса) инженерных коммуникаций

Номер контура, кадастровый номер и площадь участка:
3.29 - 128 кв.м

Условные обозначения:

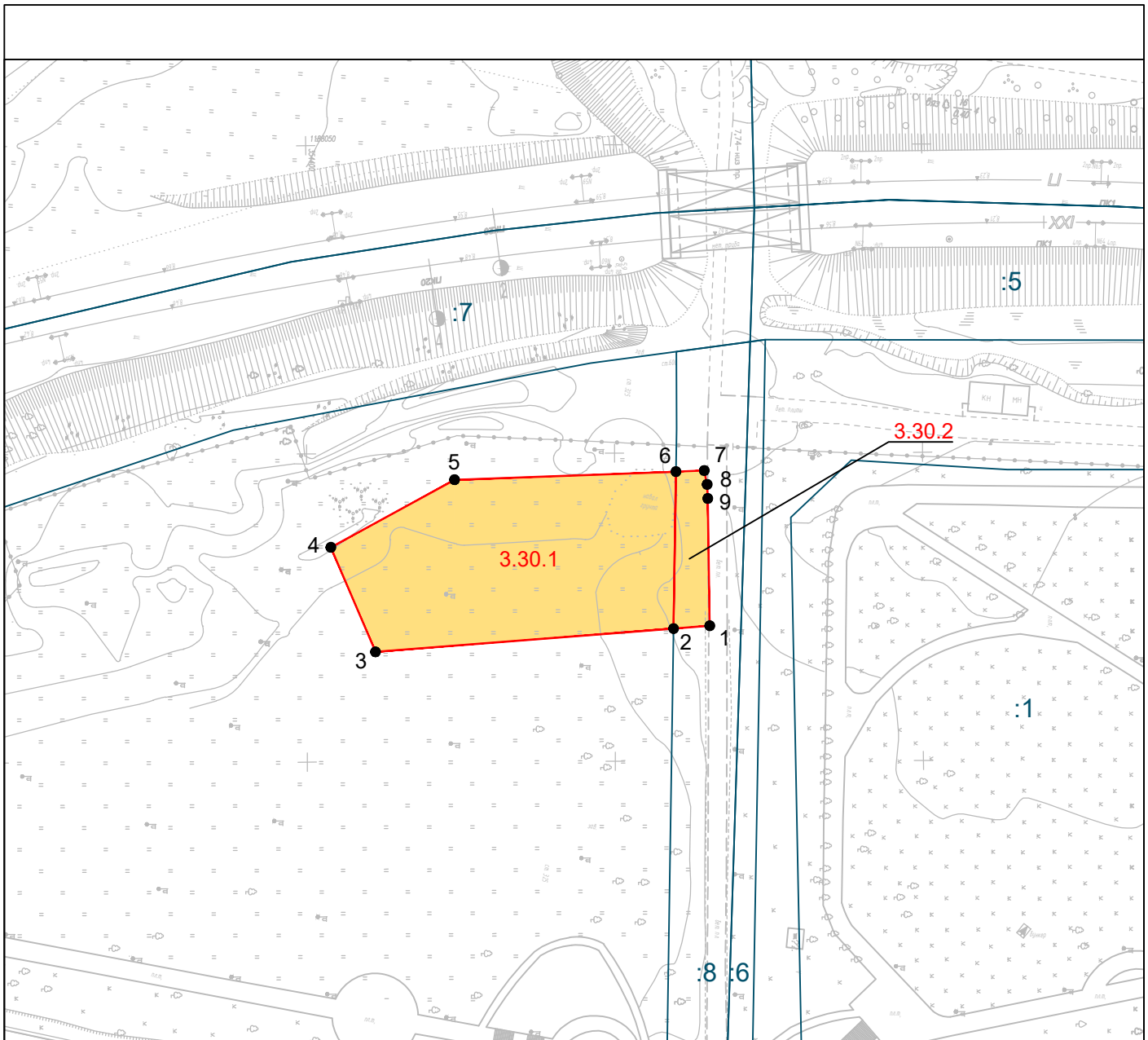


- граница контура устанавливаемого сервитута;
- зона устанавливаемого публичного сервитута;
- граница и номер земельного участка, учтенного в ЕГРН;
- обозначение поворотных точек изымаемой части земельного участка;

Изм.	Кол.уч.	Лист	Ндок.	Подп.	Дата
------	---------	------	-------	-------	------

1/34ЦУКС/0640/ПИР/СГТП/ИРД-ППМТ1-5

Лист
29



Масштаб 1:1000

Контур 3.30.1		
№ точки	Координаты, м	
	X	Y
2	354459,49	1188128,50
3	354411,10	1188132,15
4	354403,89	1188115,18
5	354424,01	1188104,27
6	354459,95	1188103,05

Устанавливаемый публичный сервитут для переустройства (переноса) инженерных коммуникаций

Номер контура, кадастровый номер и площадь участка:

3.30.1 - 1318 кв.м

3.30.2 - 39:15:131327:8 (ЕЗ 39:15:000000:56) - 138 кв.м

Контур 3.30.2		
№ точки	Координаты, м	
	X	Y
6	354459,95	1188103,05
7	354464,53	1188102,88
8	354464,99	1188105,13
9	354465,10	1188107,41
1	354465,35	1188128,05
2	354459,49	1188128,50

Условные обозначения:



- граница контура устанавливаемого сервитута;



3.3.1

- зона устанавливаемого публичного сервитута;



- граница и номер земельного участка, учтенного в ЕГРН;



1

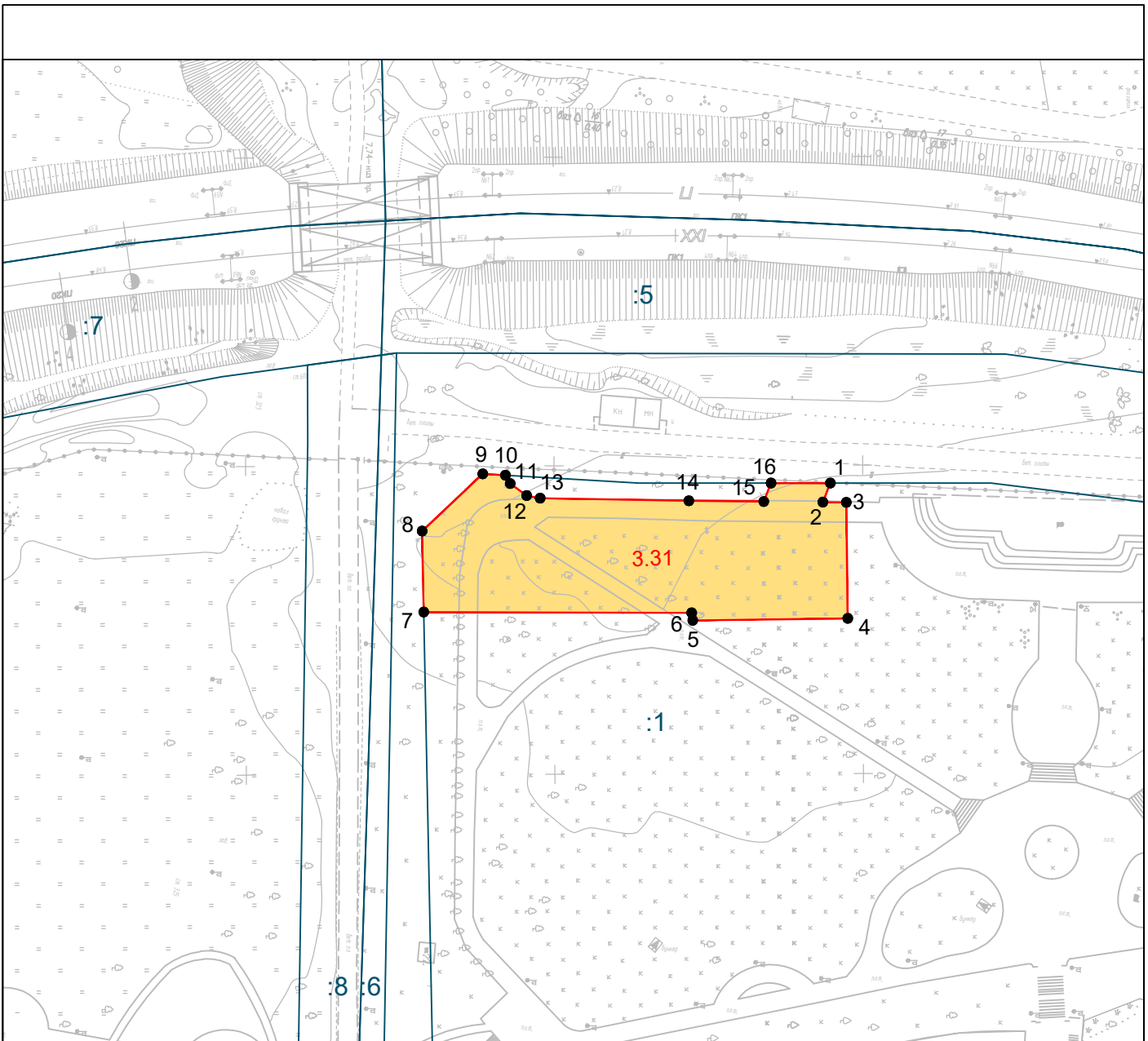
- обозначение поворотных точек изымаемой части земельного участка;

Изм.	Кол.уч.	Лист	Ндок.	Подп.	Дата
------	---------	------	-------	-------	------

1/34ЦУКС/0640/ПИР/СГТП/ИРД-ППМТ1-5

Лист

30



Контур 3.31

№ точки	Координаты, м	
	X	Y
1	354544,75	1188102,93
2	354543,54	1188106,02
3	354547,34	1188106,06
4	354547,52	1188124,86
5	354522,40	1188125,12
6	354522,21	1188123,89
7	354478,80	1188123,65
8	354478,57	1188110,52
9	354488,43	1188101,28
10	354492,10	1188101,51
11	354492,87	1188102,86
12	354495,53	1188104,83
13	354497,71	1188105,25
14	354521,82	1188105,73
15	354533,96	1188105,89
16	354535,14	1188102,90

Масштаб 1:1000

Устанавливаемый публичный сервитут для переустройства (переноса) инженерных коммуникаций

Номер контура, кадастровый номер и площадь участка:
3.31 - 39:15:132321:1 - 1326 кв.м

Условные обозначения:



- граница контура устанавливаемого сервитута;
- зона устанавливаемого публичного сервитута;
- граница и номер земельного участка, учтенного в ЕГРН;
- обозначение поворотных точек изымаемой части земельного участка;

Изм.	Кол.уч.	Лист	Ндок.	Подп.	Дата
------	---------	------	-------	-------	------

1/34ЦУКС/0640/ПИР/СГТП/ИРД-ППМТ1-5

Лист

31