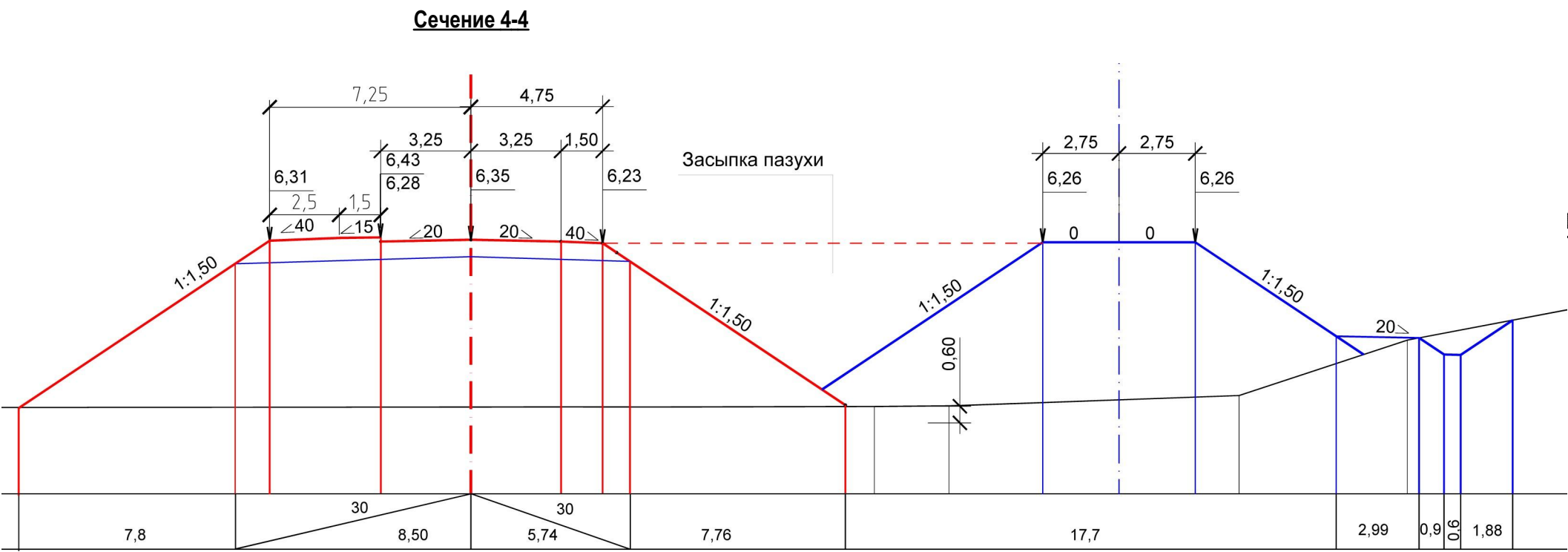
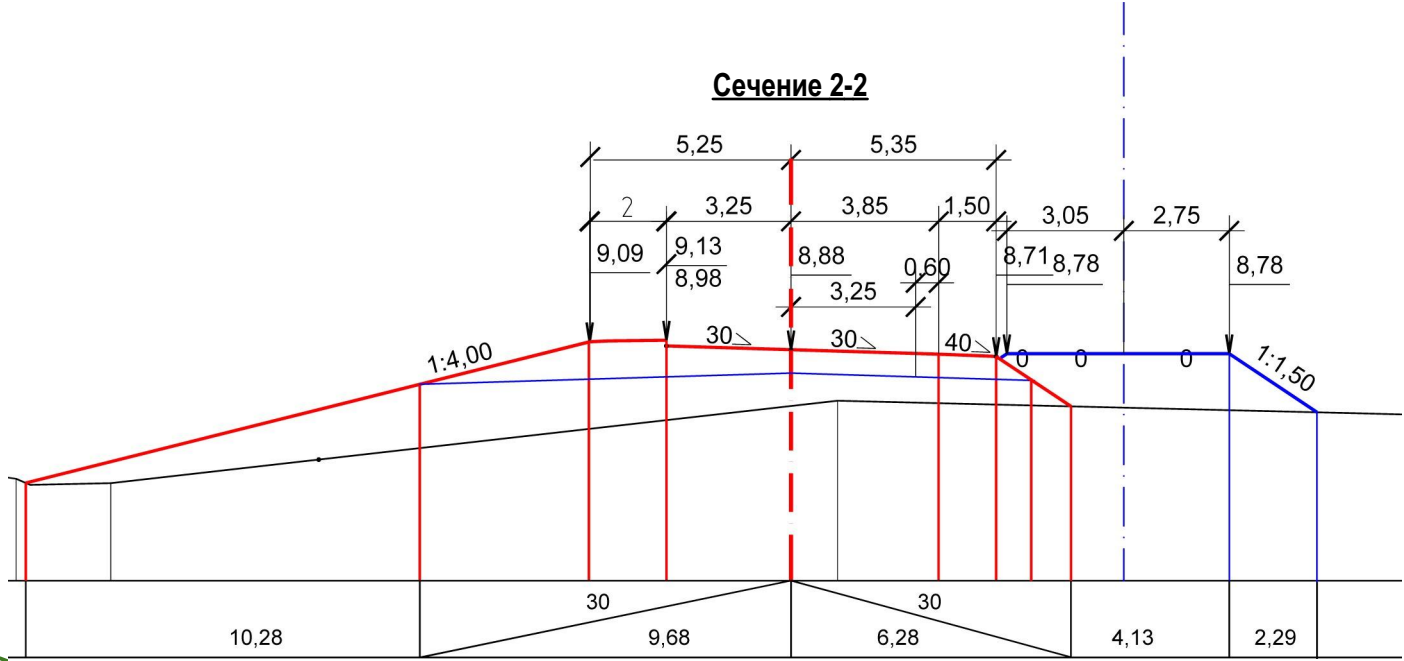
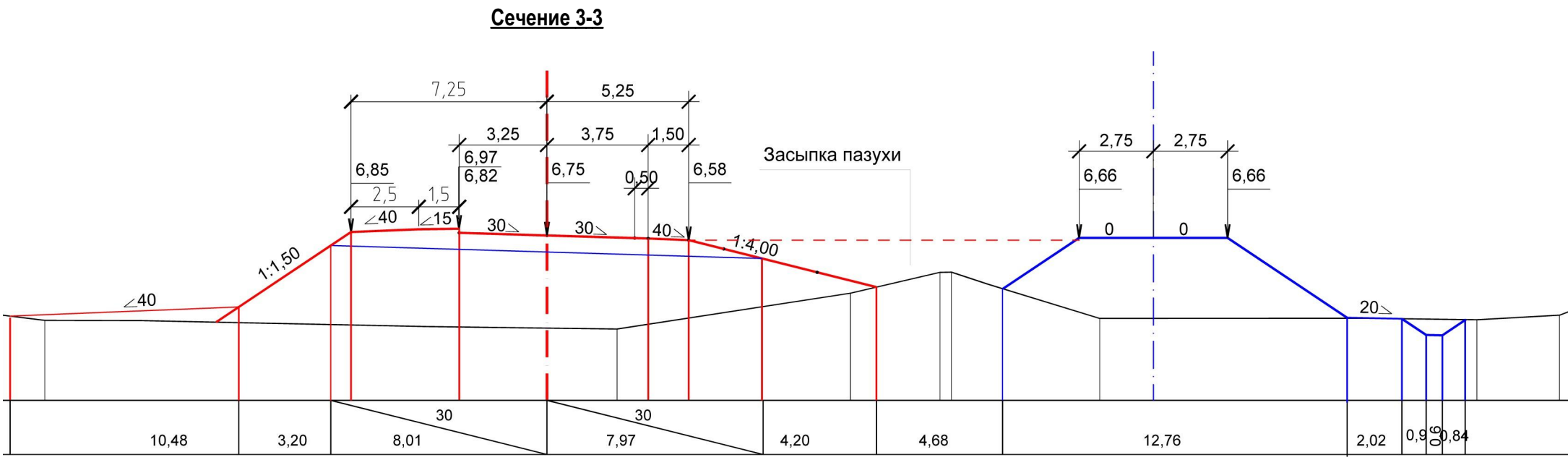
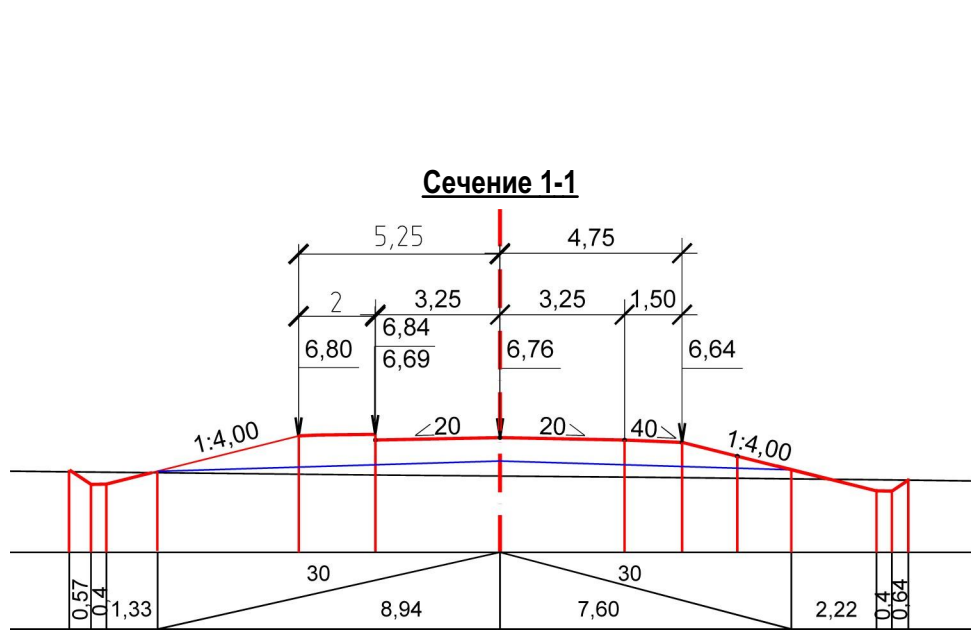
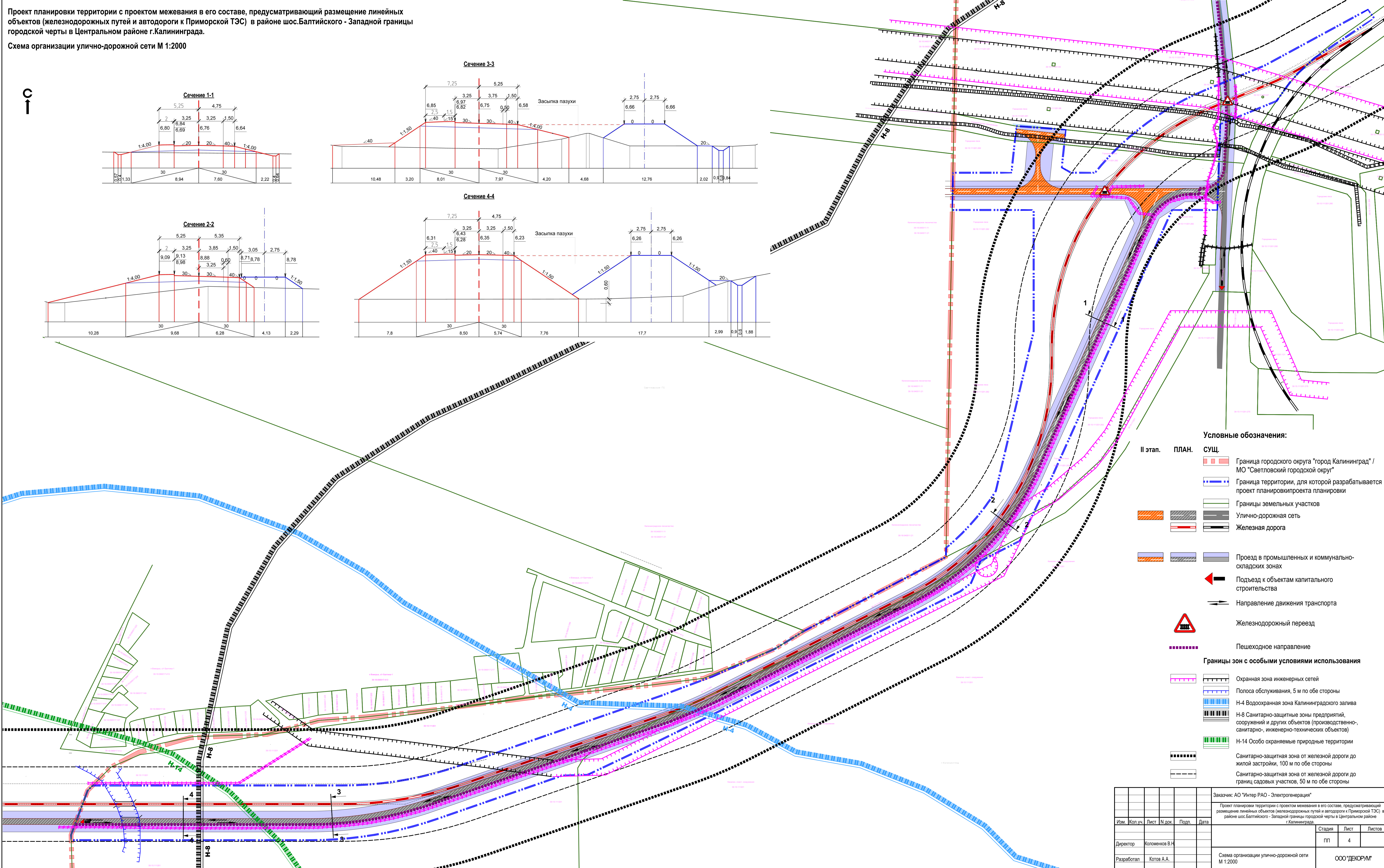


Проект планировки территории с проектом межевания в его составе, предусматривающий размещение линейных объектов (железнодорожных путей и автодороги к Приморской ТЭС) в районе шос.Балтийского - Западной границы городской черты в Центральном районе г.Калининграда.

Схема организации улично-дорожной сети М 1:2000



Условные обозначения:

- II этап. ПЛАН. СУЩ.
- Граница городского округа "город Калининград" / МО "Светловский городской округ"
 - Граница территории, для которой разрабатывается проект планировки
 - Границы земельных участков
 - Улично-дорожная сеть
 - Железная дорога

- Проезд в промышленных и коммунально-складских зонах
- Подъезд к объектам капитального строительства
- Направление движения транспорта
- Железнодорожный переезд
- Пешеходное направление

Границы зон с особыми условиями использования

- Охранная зона инженерных сетей
- Полоса обслуживания, 5 м по обе стороны
- Н-4 Водоохранная зона Калининградского залива
- Н-8 Санитарно-защитные зоны предприятий, сооружений и других объектов (производственно-, санитарно-, инженерно-технических объектов)
- Н-14 Особо охраняемые природные территории
- Санитарно-защитная зона от железной дороги до жилой застройки, 100 м по обе стороны
- Санитарно-защитная зона от железной дороги до границ садовых участков, 50 м по обе стороны

Заказчик: АО "Интер РАО - Электрогенерация"					
Проект планировки территории с проектом межевания в его составе, предусматривающий размещение линейных объектов (железнодорожных путей и автодороги к Приморской ТЭС) в районе шос.Балтийского - Западной границы городской черты в Центральном районе г.Калининграда					
Изм.	Коп.уч.	Лист	№ док.	Подп.	Дата
Директор	Коломенков В.Н.				
Разработал	Котов А.А.				
Схема организации улично-дорожной сети М 1:2000				Стадия	Лист
				ПП	4
				Листов	
				ООО "ДЕКОРУМ"	