







Условные обозначения

-  Границы территории, для которой разрабатывается проект планировки
-  Транспортные развязки в разных уровнях
-  Путепроводы
-  ЖЕЛЕЗНОДОРОЖНЫЕ ЛИНИИ
-  Главные пути
-  Подъездные пути

			Заказчик: Комитет архитектуры и строительства администрации городского округа "Город Калининград"		
			Год выпуска: 2013		Масштаб 1:6/М
			г. Калининград		
Должность	Фамилия	Подпись	Проект планировки территории с проектом межевания в его составе в границах ул. Горького - ул. М. Шварцовой - пер. М. Соколенко в Ленинградском районе г. Калининграда		
ГАП	Ченинга Н.И.		СТADIЯ	ЛИСТ	ЛИСТОВ
Инж.Экон.	Русанова С.Н.		ПП	3	
Исполнит.	Шаймукаметова		Схема расположения проектируемой территории в системе планировочной организации города		
			ООО "НИКОР ПРОЕКТ"		