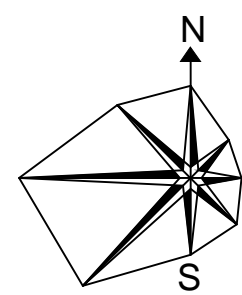




















Чертёж планировки территории (основной чертёж)
М 1:500






	Проезжая часть улично-дорожной сети
	Пешеходная часть улично-дорожной сети
	Пункт питания наружного освещения (проект.)
	ТП (сущ.)
	ШРП (сущ.)
	Тепловая камера (проект.)


 - объектов транспортной и инженерной инфраструктур
 - объектов делового, общественного и коммерческого назначения
 - объектов жилого назначения

1. Административное здание "Карл Петерайт" 1936-1937гг.
2. Дом жилой с аптекой, начало XX в.
3. Здание подъемных механизмов Высокого моста, 1899г.

	Граница проекта планировки
	Красные линии (сущ.)
	Красные линии ликвидируемые
	Красные линии (проектируемые, установленные проектом планировки)
	Граница существующих кадастровых земельных участков
	Граница ранее образованных, изменяемых земельных участков
	Граница образуемых земельных участков
	Сервитут под инженерные коммуникации
	Водные объекты

-  - территории объекта культурного наследия регионального значения
-  - зона регулирования застройки и хозяйственной деятельности объекта культурного наследия регионального значения
-  - охранный зона объекта культурного значения регионального значения

-  - санитарно-защитная полоса водовода (10м)
-  - охранный зона газопровода (2м)
-  - нормативное расстояние газопровода в.д. (7м)
-  - охранный зона сетей связи (2м)
-  - охранный зона сетей электроснабжения (1м)
-  - охранный зона теплосети (5м)
-  - зона затопления паводковыми водами
-  - береговая полоса общего пользования (20м)

						Год выпуска: 2015	Масштаб 1:500			
						Документация по планировке территории городского округа "Город Калининград"				
Изм.	Копия	Лист	№док.	Подпись	Дата					
Директор	Скорик				06.15	Материал по обоснованию проекта планировки территории, планированию и составлению документации по планировке территории, расположенной на территории объектов в границах кадастров "Физикский" через улицу (проектный код №4) в Ленинском и Московском районах г. Калининграда		Страница	Лист	Листов
ГАП	Гарвилюк							11	1	7
ГП	Стрельников				06.15					
Архитектор	Говорина				06.15	Чертеж планировки территории (основной чертеж)		 Засекрет. Аналитическое Обозначение «Министерство Гидрометеорологии – Санкт-Петербург»		

Инв. № подл.	Подп. и дата	Взам. инв. №	Согласовано	