






УСЛОВНЫЕ ОБОЗНАЧЕНИЯ


- 


Граница территории, для которой разрабатывается проект планировки
- 


Красные линии, обозначенные на дежурной карте
- 


Красные линии устанавливаемые
- 


Границы земельных кадастровых участков и земельных отводов
- 


Водные объекты
- 


Существующие здания, строения
- 

Проезжие части улицы, дорог
- 


Пешеходные дорожки и тротуары
- 

Велосипедные дорожки
- 


Остановка общественного транспорта
- 

Парковки
- 


Объект инженерной инфраструктуры
- Границы зон размещения объектов капитального строительства:




- индивидуальной жилой застройки




- малозэтажной жилой застройки




- среднеэтажной жилой застройки




- многоэтажной жилой застройки




- объектов делового, общественного и коммерческого назначения



- объектов инженерной и транспортной инфраструктуры





- объектов коммунально-бытового обслуживания

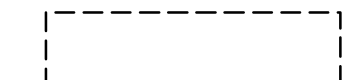


- территории спортивных площадок

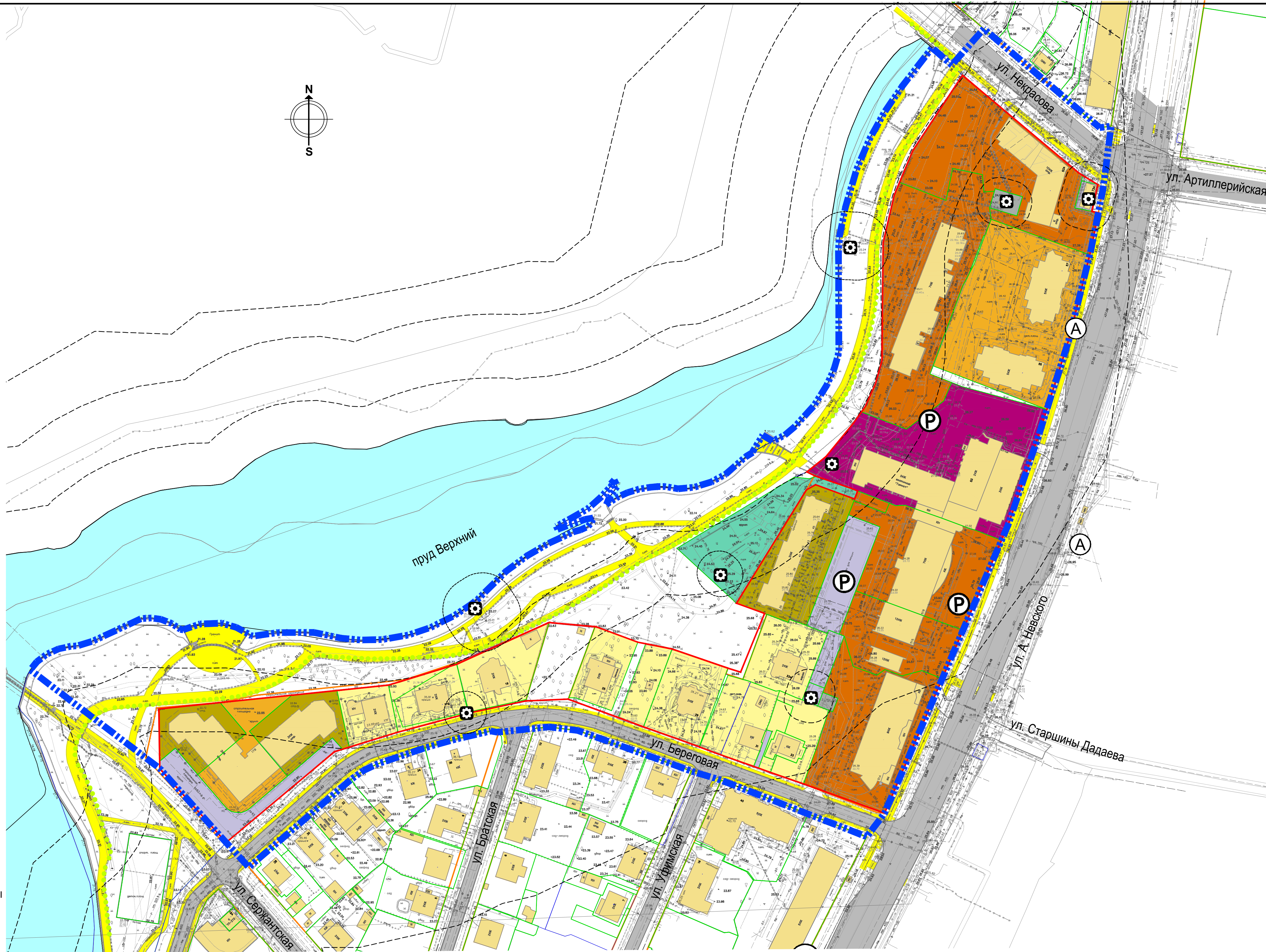
Территории общего пользования:

- 

- улично-дорожной сети и линейных объектов инженерной инфраструктуры
- 

- пешеходных улиц, площадей, бульваров, скверов и набережных
- 

Границы зон с особыми условиями использования территорий



Примечание:

- Подробная информация по границам зон с особыми условиями использования территорий представлена на чертеже ПП -5

|              |                 |         |  |  |                   |      |        |
|--------------|-----------------|---------|--|--|-------------------|------|--------|
|              |                 |         | Заказчик: Мельникова Л.Н.  |  |                   |      |        |
|              |                 |         | Год выпуска: 2017  |  | Масштаб<br>1:1000 |      |        |
|              |                 |         |  |  |                   |      |        |
|              |                 |         |  |  |                   |      |        |
| Долж-ть      | Фамилия         | Подпись |  |  |                   |      |        |
|              |                 |         |  |  |                   |      |        |
|              |                 |         |  |  |                   |      |        |
| Рук. проекта | Челинога Н.И.   |         | Проект планировки территории с проектом межевания в его составе в границах ул. А. Невского - ул.Берговая - ул. Сержантская - береговая полоса оз. Верхнего - ул. Некрасова в г. Калининграде |  | стадия            | лист | листов |
| ГАП          | Фильчакова О.Н. |         |  |  | ПП                | 3    |        |
|              |                 |         | Схема использования территории в период подготовки проекта планировки территории ( опорный план)   |  | ООО"НИКОР ПРОЕКТ" |      |        |
|              |                 |         |  |  |                   |      |        |
|              |                 |         |  |  |                   |      |        |
|              |                 |         |  |  |                   |      |        |