

УСЛОВНЫЕ ОБОЗНАЧЕНИЯ




Граница территории, в отношении которой осуществляется подготовка проекта планировки



Границы зон планируемого размещения линейного объекта


Границы зон с особыми условиями использования территорий



Границы санитарно-защитных зон (от существующих предприятий)



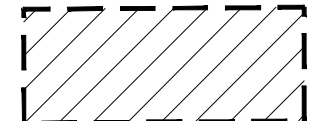
Границы шумовой зоны аэродрома



Зона санитарной охраны источников водоснабжения III пояса



Зона обслуживания придорожного канала (5 метров)



Нормативное расстояние от существующих инженерных сетей до фундаментов зданий и сооружений (канализация напорная -5 метров, газопровод - 2 метра, водопровод - 5 метров), Охранная зона (сети связи - 2 метра), СЗП (водовод - 50 метров)



Зона санитарного разрыва от существующих железнодорожных линий



Охранная зона железной дороги



Граница береговой полосы общего пользования



Граница прибрежной защитной полосы



Граница водоохранных зон

Примечание:
1) Линейные объекты , подлежащие переносу из зон планируемого размещения линейных объектов отсутствуют .

			Заказчик: МП КХ "Водоканал"			
			Год выпуска: 2017			Масштаб 1:1000
Должн-ть	Фамилия	Подпись	Калининградская область, г. Калининград, Центральный район			
Рук.проекта	Чепинога Н.И.		Проект планировки с проектом межевания в его составе территории для размещения линейного объекта «Строительство водопровода по ул.Авиационная от ул. Гавриленко до ул. Лукашова в пос. Чкаловск»	стадия	лист	листов
ГАП	Фильчакова			ПП	4	
			Схема границ зон с особыми условиями использования территории	ООО"НИКОР ПРОЕКТ"		