









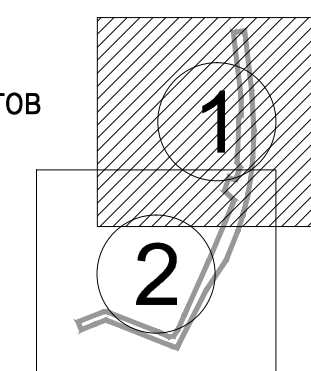


УСЛОВНЫЕ ОБОЗНАЧЕНИЯ

-  Границы территории, для которой разрабатывается проект планировки
-  Красные линии в соответствии с исходными данными
-  Границы земельных кадастровых участков по данным Росреестра
-  **Границы зон с особыми условиями использования территорий**
-  Охранные зоны коммунальных (инженерных) сетей и сооружений
-  Водоохранная зона реки Преголя
-  **Границы территорий объектов культурного наследия**
- Территория памятника "Кирха Креста" (арх. А. Киктон), 1930-1933 г."
- Прим.: зоны охраны объекта культурного наследия "Кирха Креста" (арх. А. Киктон), 1930-1933 г. проектом зон охраны не установлены
- Иные планировочные ограничения**
-  Прибрежная защитная полоса реки Преголя

Прим.: в связи с особенностями планируемого к размещению линейного объекта - автодороги, нормативные минимальные расстояния по горизонтали (в свету) от сетей водоснабжения, ливневой и хозяйственно-бытовой канализации на настоящей схеме не отображались

Схема
раскладки листов
чертежа



						Заказчик: Администрация городского округа "Город Калининград"
						Проект планировки территории с проектом межевания в его составе в границах ул. Генерала Павлова в Московском районе, предусматривающий размещение линейного объекта
Изм.	Колуч.	Лист	№док.	Подп.	Дата	
Руковод.		Кадаев	Д.С.			
Г.АП						
Исп.						
Н.Контроль						