

УТВЕРЖДАЮ

Директор
ООО «Центр оценки и экспертизы Метод»

_____ А.В. Галиуллина

Дата составления отчета: 11 ноября 2024 года

ОТЧЕТ

№ 5234-24

**об оценке рыночной стоимости: Земельный участок, площадью 159 кв.м.,
кадастровый номер: 39:15:131840:671, категория земель – Земли населенных
пунктов, разрешенное использование – Площадки для занятий спортом,
местоположение: Российская Федерация, Калининградская обл.,
г. Калининград, ул. Курортная**

Дата оценки: 11 ноября 2024 г.

Срок проведения оценки: 01 ноября 2024 г. – 11 ноября 2024 г.

Дата составления отчета: 11 ноября 2024 г.

Волгоград, 2024 г.

11 ноября 2024 г.

Председателю Комитета муниципального
имущества и земельных ресурсов
администрации городского округа «Город
Калининград»
Радковскому С. А.

Уважаемый Сергей Александрович!

В соответствии с Муниципальным контрактом № 0335300000224000434 от 01 ноября 2024 г. оценщиком ООО «Центр оценки и экспертизы Метод» произведена оценка рыночной стоимости: *Земельный участок, площадью 159 кв.м., кадастровый номер: 39:15:131840:671, категория земель – Земли населенных пунктов, разрешенное использование – Площадки для занятий спортом, местоположение: Российская Федерация, Калининградская обл., г. Калининград, ул. Курортная* (далее – Объект оценки).

Дата, по состоянию на которую определена рыночная стоимость Объекта оценки (дата проведения оценки, дата оценки) – **11 ноября 2024 года**.

В результате оценки, с учетом принятых ограничений, сделанных допущений и с учетом округления, по состоянию на дату оценки, рыночная стоимость Объекта оценки составляет (НДС не облагается):

483 000

(Четыреста восемьдесят три тысячи) рублей

Данное письмо не является отчетом об оценке, а лишь предваряет его.

Методики расчетов, анализ и информация, использованная для оценки стоимости объекта оценки, представлены в соответствующих разделах нашего Отчета.

Оценка произведена в соответствии с требованиями Федерального закона об оценочной деятельности в Российской Федерации от 29.07.1998 № 135-ФЗ (с изменениями и дополнениями); Федерального закона от 05.04.2013 г. №44-ФЗ «О контрактной системе в сфере закупок товаров, работ, услуг для обеспечения государственных и муниципальных нужд»; Общих стандартов оценки (федеральных стандартов оценки ФСО №№ I-VI), утвержденных приказом Минэкономразвития России от 14 апреля 2022 г. N 200; Федерального стандарта оценки «Оценка недвижимости (ФСО № 7)», утвержденного Приказом Минэкономразвития РФ от 25.09.2014 № 611; Федерального закона от 30.11.1994 № 51-ФЗ «Гражданский кодекс Российской Федерации» (с изменениями и дополнениями), норм Налогового Кодекса Российской Федерации; стандартов и правил оценочной деятельности.

Если у Вас возникнут вопросы по методологии оценки, конкретным расчетам или приведенным рассуждениям, просим обращаться непосредственно к нам.

С уважением,

Директор

ООО «Центр оценки и экспертизы Метод»

_____ А.В. Галиуллина

ОГЛАВЛЕНИЕ

1. ОСНОВНЫЕ ФАКТЫ И ВЫВОДЫ.....	4
2. ЗАДАНИЕ НА ОЦЕНКУ	6
3. ЗАЯВЛЕНИЕ О СООТВЕТСТВИИ.....	8
4. СОДЕРЖАНИЕ И ОБЪЕМ РАБОТ, ИСПОЛЬЗОВАННЫХ ДЛЯ ПРОВЕДЕНИЯ ОЦЕНКИ	10
5. СВЕДЕНИЯ О ЗАКАЗЧИКЕ И ОБ ОЦЕНЩИКЕ.....	11
6. ПРИНЯТЫЕ ПРИ ПРОВЕДЕНИИ ОЦЕНКИ ОБЪЕКТА ОЦЕНКИ ДОПУЩЕНИЯ.....	13
7. ПЕРЕЧЕНЬ ИСПОЛЬЗОВАННЫХ ПРИ ПРОВЕДЕНИИ ОЦЕНКИ ОБЪЕКТА ОЦЕНКИ ДАННЫХ С УКАЗАНИЕМ ИСТОЧНИКОВ ИХ ПОЛУЧЕНИЯ.....	16
8. ПРИМЕНЯЕМЫЕ СТАНДАРТЫ ОЦЕНКИ	17
9. ОПИСАНИЕ ОБЪЕКТА ОЦЕНКИ.....	18
10. ОПИСАНИЕ РАЙОНА РАСПОЛОЖЕНИЯ ОБЪЕКТА ОЦЕНКИ	21
11. АНАЛИЗ РЫНКА ОБЪЕКТА ОЦЕНКИ, ЦЕНООБРАЗУЮЩИХ ФАКТОРОВ, А ТАКЖЕ ВНЕШНИХ ФАКТОРОВ, ВЛИЯЮЩИХ НА ЕГО СТОИМОСТЬ	25
12. АНАЛИЗ НАИБОЛЕЕ ЭФФЕКТИВНОГО ИСПОЛЬЗОВАНИЯ ОБЪЕКТА ОЦЕНКИ	43
13. ОПИСАНИЕ ПРОЦЕССА ОЦЕНКИ ОБЪЕКТА ОЦЕНКИ В ЧАСТИ ПРИМЕНЕНИЯ ПОДХОДОВ К ОЦЕНКЕ.....	45
14. ОПРЕДЕЛЕНИЕ СТОИМОСТИ ОБЪЕКТА ОЦЕНКИ ДОХОДНЫМ ПОДХОДОМ	57
15.ОПРЕДЕЛЕНИЕ СТОИМОСТИ ОБЪЕКТА ОЦЕНКИ СРАВНИТЕЛЬНЫМ ПОДХОДОМ.....	58
16.ОПРЕДЕЛЕНИЕ СТОИМОСТИ ОБЪЕКТА ОЦЕНКИ ЗАТРАТНЫМ ПОДХОДОМ	66
17. СОГЛАСОВАНИЕ РЕЗУЛЬТАТОВ ОЦЕНКИ.....	67
ПРИЛОЖЕНИЯ	69

1. ОСНОВНЫЕ ФАКТЫ И ВЫВОДЫ

1.1 Основание для проведения оценщиком оценки объекта оценки

Основанием для проведения оценки является муниципальный контракт на проведение оценки объекта оценки, заключенный заказчиком с оценщиком или с юридическим лицом, с которым оценщик заключил трудовой договор (ст. 9 Федерального закона от 29 июля 1998 г. № 135-ФЗ «Об оценочной деятельности в Российской Федерации»).

Основанием для проведения оценки является Муниципальный контракт № 0335300000224000434 от 01 ноября 2024 года, заключенный между Комитетом муниципального имущества и земельных ресурсов администрации городского округа «Город Калининград», именуемый в дальнейшем «Муниципальный заказчик», в лице заместителя главы администрации, председателя комитета муниципального имущества и земельных ресурсов Радковского Сергея Александровича, действующего на основании Положения о комитете муниципального имущества и земельных ресурсов, утвержденного Решением окружного Совета депутатов г. Калининграда от 16.07.2008 № 210 «О юридических лицах администрации городского округа «Город Калининград» о комитете, с одной стороны, и ОБЩЕСТВО С ОГРАНИЧЕННОЙ ОТВЕТСТВЕННОСТЬЮ "ЦЕНТР ОЦЕНКИ И ЭКСПЕРТИЗЫ МЕТОД" (ООО "ЦОЭ МЕТОД") (ИНН 3444277948, ОГРН 1223400005762), именуемое в дальнейшем «Исполнитель», в лице директора Галиуллиной Анастасии Владимировны, действующего на основании Устава, с другой стороны, а вместе именуемые «Стороны», в соответствии с Протоколом подведения итогов электронного аукциона № ИЭА1 от 21.10.2024.

1.2 Общая информация, идентифицирующая объект оценки

Таблица 1.1 - Идентификация объекта оценки

№ п/п	Идентификация объекта оценки	
1	Объект оценки	Земельный участок
2	Местоположение	Российская Федерация, Калининградская обл., г. Калининград, ул. Курортная
3	Категория земель	Земли населенных пунктов
4	Разрешенное использование	Площадки для занятий спортом
5	Площадь, кв.м	159
6	Кадастровая стоимость, рублей	398269.56
7	Кадастровый номер	39:15:131840:671
8	Имущественные права на объект оценки	Право собственности
9	Правообладатель	Муниципальное образование «Городской округ «Город Калининград»
10	Существующие ограничения (обременения) права	Не зарегистрировано

Источник информации: Выписка из Единого государственного реестра недвижимости об объекте недвижимости от 16.09.2024 г.

1.3 Результаты оценки, полученные при применении различных подходов к оценке

В соответствии с п. 2 ФСО V «В процессе оценки оценщик рассматривает возможность применения всех подходов к оценке, в том числе для подтверждения выводов, полученных при применении других подходов. При выборе подходов и методов оценки оценщику необходимо учитывать специфику объекта оценки, цели оценки, вид стоимости, достаточность и достоверность исходной информации, допущения и ограничения оценки. Ни один из подходов и методов оценки не является универсальным, применимым во всех случаях оценки. В то же время оценщик может использовать один подход и метод оценки, если применение данного подхода и метода оценки приводит к наиболее достоверному результату оценки с учетом доступной информации, допущений и ограничений проводимой оценки.»

В результате проведенных расчетов были получены следующие результаты. Рыночная стоимость Объекта оценки указана в рублях, (НДС не облагается):

Таблица 1.2 - Результаты оценки объекта

№ п/п	Подходы к оценке	Рыночная стоимость, руб.
1	Доходный подход	Не применялся
2	Сравнительный подход	483 000
3	Затратный подход	Не применялся

1.4 Итоговая величина стоимости Объекта оценки

В результате оценки, с учетом принятых ограничений, сделанных допущений и с учетом округления, по состоянию на дату оценки, рыночная стоимость Объекта оценки составляет (НДС не облагается):

483 000

(Четыреста восемьдесят три тысячи) рублей

1.5 Ограничения и пределы применения

Ни Заказчик, ни Оценщик не могут использовать Отчет (или его часть), а также значение полученной итоговой стоимости иначе, чем это предусмотрено договором об оценке и Заданием на оценку.

Результаты оценки стоимости объекта оценки основываются на информации, существовавшей на дату оценки и могут быть признаны рекомендуемыми для целей, указанных в задании на оценку, в течение 6 месяцев с даты составления отчета об оценке стоимости.

Оценщики не принимают на себя ответственность за последующие изменения социальных, экономических, юридических и природных условий, которые могут повлиять на стоимость объекта оценки.

Итоговая величина стоимости может быть использована исключительно для указанного в Задании на оценку вида предполагаемого использования. Использование для других целей не допускается.

2. ЗАДАНИЕ НА ОЦЕНКУ

Таблица 2.1 – Определение задания на оценку

Объект оценки	Земельный участок, площадью 159 кв.м., кадастровый номер: 39:15:131840:671, категория земель – Земли населенных пунктов, разрешенное использование – Площадки для занятий спортом, местоположение: Российская Федерация, Калининградская обл., г. Калининград, ул. Курортная
Состав объекта оценки с указанием сведений, достаточных для идентификации каждой из его частей (при наличии)	Земельный участок, площадью 159 кв.м., кадастровый номер: 39:15:131840:671, категория земель – Земли населенных пунктов, разрешенное использование – Площадки для занятий спортом, местоположение: Российская Федерация, Калининградская обл., г. Калининград, ул. Курортная
Состав и объем документов и материалов, предоставленных заказчиком оценки: (Копии документов представлены в Приложении к Отчету).	Выписка из Единого государственного реестра недвижимости об объекте недвижимости от 16.09.2024 г.
Права на объект оценки, учитываемые при определении стоимости объекта оценки	Право собственности
Права, учитываемые при оценке объекта оценки, ограничения (обременения) этих прав, в том числе в отношении каждой из частей объекта оценки	Право собственности Существующие ограничения (обременения) права: Не зарегистрировано
Цель оценки (необходимость проведения оценки)¹	Оценка рыночной стоимости земельного участка
Сведения о предполагаемых пользователях результата оценки и отчета об оценке (помимо заказчика оценки)	Оценщику не известны
Вид стоимости (предпосылки стоимости)²	Рыночная стоимость исходя из следующих предпосылок: - предполагается сделка с объектом оценки; - участники сделки являются неопределенными лицами (гипотетическими участниками); - дата оценки 11 ноября 2024 г.; - предполагаемым использованием объекта является наиболее эффективное использование; - характер сделки - добровольная сделка в типичных условиях.
Соблюдение требований законодательства России	Оценка проводится в соответствии с Федеральным законом от 29 июля 1998 г. N 135-ФЗ «Об оценочной деятельности в Российской Федерации»
Дата оценки³	11 ноября 2024 г.
Дата осмотра⁴	Осмотр не проводился, по причине отсутствия доступа к объекту оценки
Срок проведения оценки	01 ноября 2024 г. – 11 ноября 2024 г.
Дата составления отчета	11 ноября 2024 г.
Срок признания итоговой величины стоимости объекта оценки, рекомендуемой для целей совершения сделки⁵	11 ноября 2024 г. – 11 мая 2025 г.

¹ Цель оценки представляет собой предполагаемое использование результата оценки, отражающее случаи обязательной оценки, установленные законодательством Российской Федерации, и (или) иные причины, в связи с которыми возникла необходимость определения стоимости объекта оценки. (п. 9 ФСО I).

² Результат оценки (итоговая стоимость объекта оценки) представляет собой стоимость объекта, определенную на основе профессионального суждения оценщика для конкретной цели оценки с учетом допущений и ограничений оценки. Результат оценки выражается в рублях или иной валюте в соответствии с заданием на оценку с указанием эквивалента в рублях. Результат оценки может быть представлен в виде числа и (или) интервала значений, являться результатом математического округления. (п. 14 ФСО I). В соответствии с федеральными стандартами оценки определяются следующие виды стоимости: рыночная стоимость; равновесная стоимость; инвестиционная стоимость; иные виды стоимости, предусмотренные Федеральным законом от 29 июля 1998 г. N 135-ФЗ "Об оценочной деятельности в Российской Федерации" (п. 12 ФСО II).

³ Для целей оценки дата оценки рассматривается как дата, на которую совершилась бы сделка, или дата, на которую определяются выгоды от использования объекта оценки. Дата оценки влияет на то, какую информацию оценщик принимает во внимание при проведении оценки. (п. 5 ФСО II).

⁴ При сборе информации об оцениваемом объекте недвижимости оценщик или его представитель проводит осмотр объекта оценки в период, возможно близкий к дате оценки, если в задании на оценку не указано иное (п. 5 ФСО № 7).

⁵ Итоговая величина рыночной или иной стоимости объекта оценки, определенная в отчете, за исключением кадастровой стоимости, является рекомендуемой для целей определения начальной цены предмета аукциона или конкурса, совершения сделки в течение шести

Специальные допущения и ограничения оценки, известные на момент составления задания на оценку	Специальных допущений и ограничений не предусмотрено. Подробно общие допущения и ограничения оценки указаны ниже в разделе 6 настоящего отчета
Необходимость привлечения внешних организаций и отраслевых экспертов	Не привлекаются
Форма составления отчета об оценке	Отчет об оценке рыночной стоимости земельного участка в 2-х экземплярах в бумажном виде и в форме электронного документа в формате PDF
Ограничения на использование, распространение и публикацию отчета об оценке	Отчет полностью или частично, а также выдержки из отчета не могут копироваться, распространяться и/или публиковаться без письменного согласия оценщика
Форма представления итоговой стоимости:	Итоговый результат оценки стоимости объекта оценки указан в виде конкретной округленной величины/числа
Иные специфические требования к отчету об оценке	Не предусмотрены
Необходимость проведения дополнительных исследований и определения иных расчетных величин	Не требуется

3. ЗАЯВЛЕНИЕ О СООТВЕТСТВИИ

3.1. Заявление о соответствии⁶

Подписавший данный отчет Оценщик настоящим удостоверяет, что в соответствии с имеющимися у него данными:

1. Факты, изложенные в отчете, верны и соответствуют действительности.
2. Содержащиеся в отчете анализ, мнения и заключения принадлежат самому Оценщику и действительны строго в пределах допущений, являющихся частью настоящего отчета.
3. Оценщик не имеет ни настоящей, ни ожидаемой заинтересованности в оцениваемом имуществе и действует непредвзято и без предубеждения к участвующим сторонам.
4. Вознаграждение Оценщика не зависит от итоговой величины стоимости, а также событий, которые могут наступить в результате использования Заказчиком или третьими лицами выводов и заключений, содержащихся в отчете.
5. Приведенные в отчете факты, на основе которых проводился анализ, делались предположения и выводы, были собраны Оценщиком с наибольшей степенью использования знаний и умений Оценщика, и являются, по его мнению, достоверными и не содержащими фактических ошибок.
6. Соблюдение и применение стандартов является обязательным для оценщиков.
7. Образование Оценщика соответствует необходимым требованиям.
8. Оценщик имеет опыт оценки, связанный с местонахождением и категорией аналогичного имущества.
9. Оценщик произвел идентификацию объекта.
10. Никто, кроме лиц, указанных в отчете, не оказывал профессиональной помощи в подготовке отчета.

11. Оценка была проведена в соответствии с Федеральным законом «Об оценочной деятельности в Российской Федерации» № 135-ФЗ от 29.07.1998 г.; общими стандартами оценки (ФСО №№ I-VI, утвержденные приказом Минэкономразвития России от 14 апреля 2022 г. N 200); специальными стандартами оценки, определяющими дополнительные требования к порядку проведения оценки (ФСО №7, утвержденный приказом Минэкономразвития России от 25.09.2014 г. №611, ФСО №9, утвержденный приказом Минэкономразвития России от 01.06.2015 г. №327).

Настоящим сообщаем, что общество с ограниченной ответственностью «Центр оценки и экспертизы Метод» соответствует требованиям, установленным Федеральным законом об оценочной деятельности в Российской Федерации №135-ФЗ от 29.07.1998 для юридического лица, которое намерено заключить с заказчиком договор на проведение оценки. Юридическое лицо, которое намерено заключить с заказчиком договор на проведение оценки, обязано иметь в штате не менее двух лиц, право осуществления оценочной деятельности которых не приостановлено, соответствующих требованиям ст. 24 Федерального закона от 29.07.1998 №135-ФЗ «Об оценочной деятельности в Российской Федерации».

Субъектами оценочной деятельности признаются физические лица, являющиеся членами одной из саморегулируемых организаций оценщиков и застраховавшие свою ответственность в соответствии с требованиями ст. 4 Федерального закона от 29.07.1998 №135-ФЗ «Об оценочной деятельности в Российской Федерации» (далее – оценщики).

Согласно ст.15 Федерального закона от 29.07.1998 №135-ФЗ оценщик обязан:

- быть членом одной из саморегулируемых организаций оценщиков;
- представлять заказчику информацию о членстве в саморегулируемой организации оценщиков;
- представлять по требованию заказчика страховой полис и подтверждающий получение профессиональных знаний в области оценочной деятельности документ об образовании;
- по требованию заказчика предоставлять заверенную саморегулируемой организацией оценщиков выписку из реестра членов саморегулируемой организации оценщиков, членом которой он является.

⁶ При составлении отчета Оценщик должен соблюдать требования МСО. Соответственно, Оценщик должен включить в отчет подписанное оценщиком заявление о соответствии (сертификат стоимости), подтверждающий объективность, непредвзятость, независимость от размера оплаты или от другого вознаграждения, профессиональный вклад, применимость стандартов и другую раскрываемую информацию.

3.2. Заявление о соблюдении⁷

При выполнении оценки Объекта оценки, соответствующей требованиям стандартов и Общепринятым принципам оценки (ОППО), Оценщик придерживался всех требований Правил деловой и профессиональной этики Саморегулируемой организации Региональная ассоциация оценщиков, касающихся этики, компетенции, раскрытия информации и составления отчета.

Оценщик, подписавший данный отчет, исходит из своих знаний и убеждений и, в соответствии с имеющимися у него данными, настоящим удостоверяет, что при составлении настоящего отчета соблюдены:

- Требования Федерального закона от 29 июля 1998 года № 135-ФЗ «Об оценочной деятельности в Российской Федерации»;
- Требования Федеральных стандартов оценки, обязательных к применению при осуществлении оценочной деятельности (ФСО №№ I-VI, утвержденные приказом Минэкономразвития России от 14 апреля 2022 г. N 200);
- Специальные стандарты оценки, определяющие дополнительные требования к порядку проведения оценки, в том числе для отдельных видов объектов оценки (недвижимости, машин и оборудования, бизнеса, нематериальных активов и интеллектуальной собственности), в т.ч. Федеральный стандарт оценки ФСО № 7 «Оценка недвижимости», утвержденный приказом МЭР РФ № 611 от 25.09.2014 г.; ФСО № 8 «Оценка бизнеса», утвержденный приказом МЭР РФ № 326 от 01.06.2015 г.; ФСО № 9 «Оценка для целей залога», утвержденный приказом МЭР РФ № 327 от 01.06.2015 г.; ФСО № 10 «Оценка стоимости машин и оборудования», утвержденный приказом МЭР РФ № 328 от 01.06.2015 г.; ФСО № 11 «Оценка нематериальных активов и интеллектуальной собственности», утвержденный приказом МЭР РФ № 385 от 22.06.2015 г.;
- Стандарты и правила оценщиков СРО РАО, утвержденные решением Совета Ассоциации Протокол от 06.10.2015 г.;
- Вносы, установленные саморегулируемой организацией оценщиков, уплачены;
- В процессе оценки оценщик использует информацию, доступную участникам рынка на дату оценки. Информация, которая стала доступна после даты оценки, может быть использована только в следующих случаях: 1) если такая информация отражает состояние рынка и объекта оценки на дату оценки, соответствует ожиданиям участников рынка на дату оценки (например, статистическая информация, финансовые результаты деятельности компании и другая информация, относящаяся к состоянию объекта оценки и (или) рынка в период до даты оценки или на дату оценки); 2) если использование такой информации допускается в особом порядке в рамках соответствующих специальных стандартов оценки при определении стоимости отдельных видов объектов оценки. (п. 12 ФСО III).

Отчет составил оценщик:

Галиуллина Анастасия Владимировна

Дата составления отчета: **11 ноября 2024 г.**

3.3. Сведения о контролирующем органе Оценщика⁸

Мотивированные жалобы на нарушения Оценщиком требований Федерального закона от 29.07.1998 № 135-ФЗ «Об оценочной деятельности в Российской Федерации», федеральных стандартов оценки, стандартов и правил оценочной деятельности, а также правил деловой и профессиональной этики и иных нормативных правовых актов Российской Федерации, допущенные при составлении настоящего отчета, следует направлять по адресу:

Ассоциация СРО РАО
350059, Краснодарский край, г. Краснодар, проезд 1-й им. Филатова, д. 2/1
Тел: 8 (800) 500 61 81
Тел: 8 (861) 201 14 04
E-mail: sro.raoufu@gmail.com

⁷ Каждый отчет об оценке должен включать заявление о соблюдении (то, что оценка проведена в соответствии с МСО), раскрыть любое отступление от требований МСО и привести объяснение таких отступлений в соответствии с Кодексом поведения МКСО.

⁸ Контроль за осуществлением оценочной деятельности членами саморегулируемой организации оценщиков проводится ее соответствующим структурным подразделением, состоящим из работников саморегулируемой организации оценщиков, путем проведения плановых и внеплановых проверок (ст. 24.3 Федерального закона от 29.07.1998 № 135-ФЗ «Об оценочной деятельности в Российской Федерации»).

4. СОДЕРЖАНИЕ И ОБЪЕМ РАБОТ, ИСПОЛЬЗОВАННЫХ ДЛЯ ПРОВЕДЕНИЯ ОЦЕНКИ

Проведение оценки включает следующие этапы (п. 1 ФСО III):

- Согласование задания на оценку заказчиком оценки и оценщиком или юридическим лицом, с которым оценщик заключил трудовой договор, путем подписания такого задания в составе договора на оценку объекта оценки или в иной письменной форме в случае проведения оценки на основаниях, отличающихся от договора на оценку, предусмотренных Федеральным законом от 29 июля 1998 г. N 135-ФЗ "Об оценочной деятельности в Российской Федерации";

- Сбор и анализ информации, необходимой для проведения оценки;

Не допускается вмешательство заказчика либо иных заинтересованных лиц в деятельность оценщика, если это может негативно повлиять на достоверность результата проведения оценки объекта оценки, в том числе ограничение круга вопросов, подлежащих выяснению или определению при проведении оценки объекта оценки (ст. 16 Федерального закона от 29.07.1998 № 135-ФЗ).

- Применение подходов к оценке, включая выбор методов оценки и осуществление необходимых расчетов;

При проведении оценки используются сравнительный, доходный и затратный подходы. При применении каждого из подходов к оценке используются различные методы оценки. Оценщик может применять методы оценки, не указанные в федеральных стандартах оценки, с целью получения наиболее достоверных результатов оценки (п. 1 ФСО V).

- Согласование промежуточных результатов, полученных в рамках применения различных подходов к оценке (в случае необходимости), и определение итоговой стоимости объекта оценки;

При применении нескольких подходов и методов оценщик использует процедуру согласования их результатов. В случае существенных расхождений результатов подходов и методов оценки оценщик анализирует возможные причины расхождений, устанавливает подходы и методы, позволяющие получить наиболее достоверные результаты с учетом факторов, указанных в пункте 2 настоящего федерального стандарта оценки. Не следует применять среднюю арифметическую величину или иные математические правила взвешивания в случае существенных расхождений промежуточных результатов методов и подходов оценки без такого анализа. В результате анализа оценщик может обоснованно выбрать один из полученных результатов, полученных при использовании методов и подходов, для определения итоговой стоимости объекта оценки (п. 3 ФСО V).

- Составление отчета об оценке объекта оценки.

Отчет об оценке объекта оценки представляет собой документ, содержащий профессиональное суждение оценщика относительно итоговой стоимости объекта оценки, сформулированное на основе собранной информации, проведенного анализа и расчетов в соответствии с заданием на оценку. (п. 1 ФСО VI).

5. СВЕДЕНИЯ О ЗАКАЗЧИКЕ И ОБ ОЦЕНЩИКЕ

5.1 Сведения о заказчике оценки

Полное наименование	Комитет муниципального имущества и земельных ресурсов администрации городского округа «Город Калининград»
Банковские реквизиты	КпФ (КМИ и ЗР) л/с 20273000440 Счет № 03231643277010003500 р/с 4010102810545370000028 Отделение Калининград Банка России/УФК по Калининградской области, г. Калининград БИК 012748051
ИНН	3903010414
КПП	390601001
Адрес заказчика	г. Калининград, пл. Победы, 1

5.2 Сведения об оценщике, подписавшем отчет об оценке

Фамилия, имя, отчество оценщика	Галиуллина Анастасия Владимировна
Информация о членстве в саморегулируемой организации оценщиков	Является членом саморегулируемой организации Региональная ассоциация оценщиков, расположенной по адресу: 350059, Краснодарский край, г. Краснодар, проезд 1-й им. Филатова, д. 2/1. Регистрационный номер 01288 от 17.05.2022 г.
Номер и дата выдачи документа, подтверждающего получение профессиональных знаний в области оценочной деятельности	Диплом о профессиональной переподготовке № 622414093435, выданный Автономной некоммерческой организацией «Современный институт дополнительного профессионального образования» г. Рязань, выданный 24.05.2021 г.
Сведения о страховании гражданской ответственности оценщика	Полис страхования ответственности оценщика при осуществлении оценочной деятельности Страховое акционерное общество «АльфаСтрахование» от 28.03.2024 г. № 0991R/776/20106/24 Страховая сумма 5 000 000 (Пять миллионов) рублей. Срок действия с 21.04.2024 г. по 20.04.2025 г.
Информация о наличии квалификационного аттестата в области оценочной деятельности	Квалификационный аттестат в области оценочной деятельности № 033037-1 от 04.03.2022 г. по направлению «Оценка недвижимости». Срок действия до 04.03.2025 г.
Стаж работы в оценочной деятельности	Более года
Степень участия в работе	100%
Место нахождения оценщика	400005, Волгоградская область, г. Волгоград, Коммунистическая ул., д. 50, офис 1
Номер контактного телефона	+79996255716
Почтовый адрес	400050, Волгоградская область, г. Волгоград, ул. им. Пархоменко, 51
Адрес электронной почты	coe-metod@yandex.ru

5.3 Сведения о независимости оценщика

Настоящим оценщик Галиуллина Анастасия Владимировна подтверждает полное соблюдение принципов независимости, установленных ст. 16 Федерального закона от 29.07.1998 N 135-ФЗ «Об оценочной деятельности в Российской Федерации», при осуществлении оценочной деятельности и составлении настоящего отчета об оценке.

Оценщик Галиуллина Анастасия Владимировна не является учредителем, собственником, акционером, должностным лицом или работником юридического лица - заказчика, лицом, имеющим имущественный интерес в объекте оценки. Оценщик не состоит с указанными лицами в близком родстве или свойстве.

Оценщик Галиуллина Анастасия Владимировна не имеет в отношении объекта оценки вещных или обязательственных прав вне договора и не является участником (членом) или кредитором юридического лица – заказчика, равно как и заказчик не является кредитором или страховщиком оценщика.

Размер оплаты оценщику за проведение оценки объекта оценки не зависит от итоговой величины стоимости объекта оценки, указанной в настоящем отчете об оценке.

5.4 Сведения о юридическом лице, с которым оценщик заключил трудовой договор

Исполнитель	ООО «Центр оценки и экспертизы Метод»
Полное наименование	Общество с ограниченной ответственностью «Центр оценки и экспертизы Метод»
Основной государственный регистрационный номер (ОГРН)	1223400005762
Дата выдачи ОГРН	22.06.2022 г.
ИНН	3444277948
Сведения о страховании ответственности исполнителя	Страховой полис: АО «АльфаСтрахование» № 0991R/776/20298/23 от 20.07.2023 г., срок действия с 01.08.2023 г. по 31.07.2024 г., страховая сумма: 100 000 000 (сто миллионов) рублей
Юридический адрес исполнителя	400005, Волгоградская область, г. Волгоград, Коммунистическая ул., д. 50, офис 1
Почтовый адрес исполнителя	400050, Волгоградская область, г. Волгоград, ул. им. Пархоменко, 51
Фактический адрес исполнителя	400005, Волгоградская область, г. Волгоград, Коммунистическая ул., д. 50, офис 1
Электронный адрес исполнителя	coe-metod@yandex.ru

5.5 Сведения о независимости юридического лица, с которым оценщик заключил трудовой договор

Настоящим Общество с ограниченной ответственностью «Центр оценки и экспертизы Метод» подтверждает полное соблюдение принципов независимости, установленных ст. 16 Федерального закона от 29.07.1998 N 135-ФЗ «Об оценочной деятельности в Российской Федерации».

Общество с ограниченной ответственностью «Центр оценки и экспертизы Метод» подтверждает, что не имеет имущественного интереса в объекте оценки и (или) не является аффилированным лицом заказчика.

Размер денежного вознаграждения за проведение оценки объекта оценки не зависит от итоговой величины стоимости объекта оценки, указанной в настоящем отчете об оценке.

5.6 Информация обо всех привлеченных к проведению оценки и подготовке отчета об оценке организациях и специалистах с указанием их квалификации и степени их участия в проведении оценки объекта оценки

При подготовке настоящего отчета иные организации и специалисты не привлекались.

6. ПРИНЯТЫЕ ПРИ ПРОВЕДЕНИИ ОЦЕНКИ ОБЪЕКТА ОЦЕНКИ ДОПУЩЕНИЯ

Нижеследующие допущения и ограничения являются неотъемлемой частью настоящего Отчета.

Исходя из нижеследующей трактовки и договоренностей, настоящие условия подразумевают их полное однозначное понимание Сторонами, а также факт того, что все положения, результаты переговоров и заявления, не оговоренные в тексте Отчета, теряют силу. Настоящие условия не могут быть изменены или преобразованы иным образом, кроме как за подписью обеих сторон. Настоящие условия распространяются и на правопреемника, то есть на администрацию и исполнителей Сторон. Заказчик и Исполнитель должны и в дальнейшем соблюдать настоящие условия даже в случае, если право собственности на объект оценки полностью или частично перейдет к другому лицу.

6.1 Принятые при проведении оценки объекта оценки допущения

- В отчете использованы достоверные источники информации.
- Оценщик не несет ответственности за юридическое описание прав оцениваемой собственности или за вопросы, связанные с рассмотрением прав собственности. Право оцениваемой собственности считается достоверным. Оцениваемая собственность считается свободной от каких-либо претензий или ограничений, кроме оговоренных в отчете.
- Исходные данные, использованные Оценщиком при подготовке отчета, были получены из надежных источников и считаются достоверными. Оценщик не может гарантировать их абсолютную точность, поэтому Оценщик делает ссылки на источники информации.
- Оценщик не несет ответственности за дефекты имущества, которые невозможно обнаружить иным путем, кроме как путем визуального осмотра, изучения предоставленной документации или другой информации.
- При оценке выводы делались на основании того допущения, что владелец управляет имуществом, исходя из своих наилучших интересов.
- Допускается, что выводы о характеристиках объекта оценки, сделанные оценщиком при проведении оценки и определении итоговой величины стоимости, основанные на информации, предоставленной Заказчиком, правильные и позволяющие принимать базирующиеся на этих выводах обоснованные решения.
- Оценщик предполагает отсутствие каких-либо скрытых фактов, влияющих на оценку. Оценщик не несет ответственности за наличие таких скрытых фактов, ни за необходимость выявления таковых.

6.2 Принятые при проведении оценки объекта оценки ограничения

- Отчет об оценке объекта оценки представляет собой документ, содержащий профессиональное суждение оценщика относительно итоговой стоимости объекта оценки, сформулированное на основе собранной информации, проведенного анализа и расчетов в соответствии с заданием на оценку (п. 1 ФСО VI).

Выдержки из отчета и отчет не могут копироваться без письменного согласия оценщика

- Мнение оценщика относительно стоимости объекта действительно только на дату оценки. Оценщик не принимает на себя никакой ответственности за изменение экономических, юридических и иных факторов, которые могут возникнуть после этой даты и повлиять на рыночную ситуацию, а, следовательно, и на рыночную стоимость объекта.

Итоговая величина рыночной или иной стоимости объекта оценки, определенная в отчете, за исключением кадастровой стоимости, является рекомендуемой для целей определения начальной цены предмета аукциона или конкурса, совершения сделки в течение шести месяцев с даты составления отчета, за исключением случаев, предусмотренных законодательством Российской Федерации (ст. 12 Федерального закона от 29.07.1998 № 135-ФЗ).

- Результат оценки (итоговая стоимость объекта оценки) представляет собой стоимость объекта, определенную на основе профессионального суждения оценщика для конкретной цели оценки с учетом допущений и ограничений оценки. Результат оценки выражается в рублях или иной валюте в соответствии с заданием на оценку с указанием эквивалента в рублях. Результат оценки может быть представлен в виде

числа и (или) интервала значений, являться результатом математического округления (п. 14 ФСО I).

- Принцип достаточности информации для расчетов и сами расчеты строятся исходя из установленного НК РФ уровня существенности - 20 процентов от рыночной стоимости.

В случаях, когда цены товаров, работ или услуг, отклоняются в сторону повышения или в сторону понижения более, чем на 20 процентов от рыночной цены идентичных (однородных) товаров (работ или услуг), налоговый орган вправе вынести мотивированное решение о доначислении налога и пени, рассчитанных таким образом, как, если бы результаты этой сделки были оценены исходя из применения рыночных цен на соответствующие товары, работы или услуги (ст. 40, Часть первая Налогового кодекса Российской Федерации № 146-ФЗ).

- При отрицательном результате расчетов в качестве рыночной стоимости принимается символическая стоимость – 1 рубль.

Отрицательная стоимость - это такая стоимость, которая представляет юридическую, и, следовательно, финансовую ответственность пользователя или владельца объекта оценки. Отрицательная стоимость возникает тогда, когда объекты в соответствии с физическими, юридическими, финансовыми или контрактными обязательствами, связанными с юридическим интересом, генерируют реальные или гипотетические отрицательные денежные потоки или требуют значительных затрат на их восстановление. Такое имущество превращается в обязательство или отрицательную стоимость.

Рыночная стоимость - это стоимость в обмене, то есть при продаже. Передача объекта бесплатно, или с доплатой трактуется ст. 572 ГК РФ как «безвозмездная передача» или «дарение». Для «продажи» (то есть для составления имеющего юридическую силу договора) нужна конкретная сумма (ст. 454 ГК РФ).

Отрицательной может быть инвестиционная стоимость, поскольку в российском правовом поле отрицательный доход трактуется как «убытки» (ст. 15 ГК РФ).

- Рыночную стоимость следует понимать как стоимость актива, рассчитанную безотносительно к затратам на его покупку или продажу и без учета любых связанных со сделкой налогов.

«Безотносительно к затратам на его покупку или продажу» - рыночная стоимость понимается как стоимость актива, определенная без учета затрат, связанных с продажей или покупкой, и без компенсации расходов по проведению маркетинга и других затрат, связанных с заключением сделки.

«Без учета любых связанных со сделкой налогов» - сформулированное в оценочной деятельности определение рыночной стоимости не включает в себя величину НДС, как отдельного элемента. Рыночная стоимость, является величиной, формируемой рынком, и не зависит от системы налогообложения, применяемой собственником или покупателем объекта оценки. В случае, если собственник или покупатель объекта оценки является плательщиком НДС, предполагается, что данный налог входит в определенную в отчете величину стоимости прав на объект оценки.

При определении налоговой базы по налогу на добавленную стоимость в отношении имущества, реализуемого по цене, исчисленной на основе рыночной стоимости, определенной независимым оценщиком, следует исходить из того, что эта стоимость включает налог на добавленную стоимость. В связи с этим порядок исчисления и уплаты налога на добавленную стоимость при реализации имущества, не приводит к увеличению рыночной стоимости этого имущества на соответствующую сумму налога. (Письмо Министерства финансов РФ от 19.10.2009 № 03-07-15/147).

- Ни Заказчик, ни Оценщик не могут использовать отчет (или любую его часть) иначе, чем это предусмотрено *Муниципальным контрактом* и целями оценки или дополнительными соглашениями (в устной или письменной форме). Заключение о стоимости, содержащееся в отчете, относится к объекту оценки в целом. Любое соотнесение части стоимости с какой-либо частью объекта является неправомерным, если таковое не оговорено в отчете.

- Заказчик не может отказать в принятии отчета об оценке объектов оценки в случае наличия в нем незначительных недостатков редакционно-технического характера:

Опечаток, содержащих грамматические, орфографические или пунктуационные ошибки, если они не ведут к неоднозначному толкованию текста или искажению смысла текста и не носят массового характера.

Наличие незначительных недостатков редакционно-технического характера (менее десяти процентов печатного объема текста) не умаляет достоверность отчета как документа, содержащего сведения доказательственного значения и не является основанием для признания итоговой величины рыночной или иной стоимости объектов оценки не достоверной или не рекомендуемой для целей

совершения сделки с объектом оценки.

Допускаются орфографические опечатки и стилистические ошибки в написании латинских наименований кириллицей (Постановление ФАС Поволжского округа от 11.01.2005г. №А57-3779/04-7).

При выявлении существенных ошибок (не грамматических, или если грамматическая ошибка привела к искажению смысла текста) Отчет об оценке должен быть заменен (сложившаяся практика издания и применения распорядительных документов).

- Отчет об оценке содержит профессиональное мнение Оценщика относительно стоимости объекта и не является гарантией того, что объект будет продан на свободном рынке по цене, равной стоимости объекта, указанной в данном отчете.

- Заказчик принимает условие освободить и обезопасить Оценщика от всякого рода расходов и материальной ответственности, происходящих от иска третьих сторон к Заказчику вследствие легального использования третьими сторонами данного отчета, кроме случаев, когда окончательным судебным порядком определено, что убытки, потери и задолженности были следствием мошенничества, общей халатности и умышленно неправомерных действий со стороны Оценщика в процессе составления данного отчета.

- От Оценщика не требуется появляться в суде или свидетельствовать иным способом по поводу произведенной оценки, иначе как по официальному вызову суда.

6.3 Специальные условия, использованные Оценщиком

- Отчет об оценке предназначен только для определенного круга пользователей. Оценщик не несет ответственности за распространение, Заказчиком данных (включая результаты оценки) отчета об оценке, на использование которого были наложены соответствующие ограничения. Ни отчет целиком, ни одна из его частей не могут распространяться среди населения посредством рекламы, PR, СМИ, почты, прямой пересылки и любых других средств коммуникации без получения на то предварительного письменного согласия исполнителя работ.

- Отчет об оценке достоверен лишь в полном объеме с учетом всех допущений и ограничений. Использование отдельных положений и выводов отчета вне данного контекста является некорректным и может привести к искажению результатов Оценки.

- Оценщик будет исходить из того, что на Объект оценки имеются все подлежащие оценке права в соответствии с действующим законодательством. Анализ правоустанавливающих документов, состава и качества прав на Объект оценки выходит за пределы профессиональной компетенции Оценщика, и он не несет ответственности за связанные с этим вопросы. Объект оценки будет рассматриваться как свободный от каких-либо претензий и обременений, кроме, оговоренных в отчете.

- Оценщик не занимается измерениями физических параметров Объекта оценки и его частей/элементов (все данные, технические характеристики, размеры, масса и т.п., содержащиеся в документах, представленных Заказчиком, рассматривались как истинные) и не несет ответственности за вопросы соответствующего характера.

- Рыночная стоимость земельного участка, определенная в настоящем отчете, не включает в себя налог на добавленную стоимость (НДС), т.к. в соответствии с п. 2 ст. 146 Налогового кодекса РФ операции по реализации земельных участков не признаются объектом налогообложения.

- В настоящем отчете объектом оценки является только земельный участок без расположенных на нем объектов недвижимости.

7. ПЕРЕЧЕНЬ ИСПОЛЬЗОВАННЫХ ПРИ ПРОВЕДЕНИИ ОЦЕНКИ ОБЪЕКТА ОЦЕНКИ ДАННЫХ С УКАЗАНИЕМ ИСТОЧНИКОВ ИХ ПОЛУЧЕНИЯ

7.1 Перечень использованных при проведении оценки объекта оценки данных с указанием источника их получения:

Проведение анализа и расчетов, прежде всего, основывалось на информации об Объекте оценки, полученной от Заказчика, при визуальном осмотре объекта оценки и в ходе независимых исследований, проведенных Оценщиком. Предполагается, что представленная Заказчиком или сторонними специалистами информация является надежной и достоверной. Недостаток информации восполнялся сведениями из других источников, имеющейся базы данных Оценщика и собственным опытом Оценщика. Количественные и качественные характеристики объектов, подлежащих оценке, установлены по результатам осмотра объекта оценки, а также на основании следующих правоустанавливающих и технических документов, предоставленных Заказчиком:

Таблица 7.1 – Перечень использованных при проведении оценки объекта оценки данных

№ п/п	Перечень данных	Источник получения
1	Правовая информация	Выписка из Единого государственного реестра недвижимости об объекте недвижимости от 16.09.2024 г.
2	Технические характеристики	Выписка из Единого государственного реестра недвижимости об объекте недвижимости от 16.09.2024 г.
3	Бухгалтерская информация	Информация Заказчиком не предоставлена
4	Рыночная информация	На использованные при проведении оценки объекта оценки данные предоставлены ссылки в тексте отчета. На случай, если на сайтах в сети Интернет после даты проведения оценки или в будущем могут измениться адреса страниц, на которых опубликована используемая в отчете информация, к отчету об оценке приложены копии соответствующих материалов.

Копии перечисленных документов приводятся в Приложении к настоящему Отчету.

7.2 Перечень использованной при проведении оценки объекта оценки литературы:

1. Оценка недвижимости и бизнеса: М.А.Федотова, Э.А.Уткин. – М.: ЭКМОС, 2000.
2. Оценка недвижимости: Г. Харрисон. - М.: 1994.
3. Тарасевич Е.И. "Оценка недвижимости", Санкт-Петербург, 1997 г.
4. Волочков Н.Г. "Справочник по недвижимости", Москва, 1996 г.
5. «Оценка недвижимости» /Под редакцией Заслуженного деятеля науки РФ, доктора экономических наук, профессора А.Г. Грязновой, доктора экономических наук, профессора М.А. Федотовой, Москва, «Финансы и статистика», 2002.
6. Арdziнов В.Д. «Ценообразование и сметное дело в строительстве», - СПб.: Питер, 2004.;
7. Бойко М.Д. «Техническая эксплуатация зданий и сооружений», г. Ленинград, Стройиздат, 1980.;
8. Галушка А., Коплус С. «Практические приемы и методы оценки стоимости недвижимости и основы оценки иных видов собственности». Часть I, Москва, 1998;
9. Методологические основы оценки стоимости имущества /Микерин Г.И., Гребенников В.Г., Нейман Е.И, М.; ИНТЕРРЕКЛАМА, 2003;
10. «Оценка стоимости недвижимости»/ Грибовский С.В., Иванова Е.Н., Львов Д.С., Медведева О.Е.-М.: ИНТЕРРЕКЛАМА, 2003;
11. «Оценка рыночной стоимости недвижимости» /Под редакцией Рутгайзера В.М. Москва, Дело, 1998.
12. Справочник оценщика недвижимости – 2024 «Земельные участки» ч. 1, ч. 2, Лейфер Л.А., Нижний Новгород, 2024 г.
13. Информационный ресурс «СтатРиелт».
14. «Практические рекомендации по определению возможных границ интервала итоговой стоимости» Ильина М.О. и Лебединского В.И.

8. ПРИМЕНЯЕМЫЕ СТАНДАРТЫ ОЦЕНКИ

8.1 Настоящая оценка была выполнена в соответствии с требованиями следующих нормативных документов:

Федеральные законы:

1. Федеральный закон «Об оценочной деятельности в Российской Федерации» № 135-ФЗ от 29.07.1998 г.;
2. Федеральный закон «О саморегулирующих организациях» № 315-ФЗ от 01.12.2007 г.

Федеральные стандарты оценки:

1. Общие стандарты оценки (федеральные стандарты оценки ФСО №№ I-VI, утвержденные приказом Минэкономразвития России от 14 апреля 2022 г. N 200);
2. Федеральный стандарт оценки «Оценка недвижимости (ФСО № 7)», утвержденный Приказом Минэкономразвития России № 611 от 25 сентября 2014 года.

Стандарты и правила осуществления оценочной деятельности саморегулируемой общественной организации:

Настоящий Отчет был подготовлен в соответствии со Стандартами и правилами оценщиков СРО РАО – Стандарты и правила оценщиков СРО РАО, обязательные к применению специалистами-оценщиками, являющимися членами СРО РАО, утверждены решением Совета Ассоциации Протокол от 06.10.2015 г.

8.2 Обоснование применения стандартов оценочной деятельности при проведении оценки данного объекта оценки.

Оценщик в практике своей деятельности руководствуется всем сводом нормативно-правовых актов Российской Федерации, часть которых непосредственно регулирует оценочную деятельность, а часть относится к косвенным документам, раскрывающим значение и роль оценщика в той или иной сфере.

К косвенным нормативно-правовым актам, несомненно, можно отнести множество законов, постановлений, подзаконных актов, ведомственных инструкций, правил и прочих документов, наиболее значимыми среди которых являются Гражданский Кодекс Российской Федерации, Земельный Кодекс РФ, Лесной Кодекс РФ, Налоговый Кодекс РФ.

В соответствии со статьей 15 Федерального закона № 135-ФЗ от 29.07.1998 г. оценщик обязан соблюдать при осуществлении оценочной деятельности федеральные стандарты оценки, а также стандарты и правила оценочной деятельности, утвержденные саморегулируемой организацией оценщиков, членом которой он является.

Так как оценщик по данному отчету является членом Саморегулируемой организации Региональная ассоциация оценщиков, он обязан соблюдать при оценочной деятельности требования Стандартов и правил оценщиков Саморегулируемой организации Региональная ассоциация оценщиков.

9. ОПИСАНИЕ ОБЪЕКТА ОЦЕНКИ

В отчете об оценке должна быть приведена следующая информация об объекте оценки: точное описание объекта оценки с указанием количественных и качественных характеристик объекта оценки, включая права на объект оценки, перечень документов, устанавливающих такие характеристики, а в отношении объекта оценки, принадлежащего юридическому лицу - реквизиты юридического лица (полное и (или) сокращенное наименование, основной государственный регистрационный номер или иной регистрационный номер юридического лица, место нахождения) и (при наличии) балансовая стоимость данного объекта оценки (п. 7, пп. 10 ФСО VI).

9.1 Количественные и качественные характеристики объекта оценки

9.1.1 Сведения об имущественных правах, связанных с Объектом оценки

Имущественные права на земельный участок – Право собственности. Субъект права – Муниципальное образование «Городской округ «Город Калининград».*

*Источник информации: Выписка из Единого государственного реестра недвижимости об объекте недвижимости от 16.09.2024 г.

Под *правом собственности* в соответствии со ст. 209 ГК РФ понимается следующее:

1. Собственнику принадлежат права владения, пользования и распоряжения своим имуществом;
2. Собственник вправе по своему усмотрению совершать в отношении принадлежащего ему имущества любые действия, не противоречащие закону и иным правовым актам и не нарушающие права и охраняемые законом интересы других лиц, в том числе отчуждать свое имущество в собственность другим лицам, передавать им, оставаясь собственником, права владения, пользования и распоряжения имуществом, отдавать имущество в залог и обременять его другими способами, распоряжаться им иным образом;

3. Владение, пользование и распоряжение землей, другими природными ресурсами в той мере, в какой их оборот допускается законом, осуществляются их собственниками свободно, если это не наносит ущерба окружающей среде и не нарушает прав и законных интересов других лиц.

4. Собственник может передать свое имущество в доверительное управление другому лицу (доверительному управляющему). Передача имущества в доверительное управление не влечет перехода права собственности к доверительному управляющему, который обязан осуществлять управление имуществом в интересах собственника или указанного им третьего лица.

В соответствии со ст. 212 ГК в Российской Федерации признаются частная, государственная, муниципальная и иные формы собственности. Имущество может находиться в собственности граждан и юридических лиц, а также Российской Федерации, субъектов Российской Федерации, муниципальных образований. Права всех собственников защищаются равным образом.

В процессе оценки специальная юридическая экспертиза документов, касающихся прав собственности, не проводится. Оценщики не несут ответственности за юридическое описание прав оцениваемой собственности или за вопросы, связанные с рассмотрением прав собственности.

9.1.2 Сведения об обременениях, связанных с Объектом оценки

Ограничения (обременения) – это наличие установленных законом или уполномоченными органами в предусмотренном законом порядке условий, запрещений, стесняющих правообладателя при осуществлении права собственности либо иных вещных прав на конкретный объект недвижимого имущества.

Оценщик проанализировал возможность обременения оцениваемого объекта следующими факторами:

– ипотека (наличие залога Объекта оценки);

– сервитут;

– наличие договоров аренды, вызывающих ограничения по сдаче площадей в аренду новым арендодателям.

Существующие ограничения (обременения) права: Не зарегистрировано.*

*Источник информации: Выписка из Единого государственного реестра недвижимости об объекте недвижимости от 16.09.2024 г.

9.1.3 Сведения о физических свойствах имущества

Согласно ст. 128 Гражданского кодекса Российской Федерации к объектам гражданских прав относятся вещи, включая деньги и ценные бумаги, иное имущество, в том числе имущественные права; работы и услуги; охраняемые результаты интеллектуальной деятельности и приравненные к ним средства индивидуализации (интеллектуальная собственность); нематериальные блага.

Объекты гражданских прав могут свободно отчуждаться или переходить от одного лица к другому в порядке универсального правопреемства (наследование, реорганизация юридического лица) либо иным способом, если они не изъяты из оборота или не ограничены в обороте (п. 1 ст. 129 ГК РФ).

Таким образом, Объект оценки является объектом гражданских прав и может свободно отчуждаться или переходить от одного лица к другому в порядке универсального правопреемства (наследование, реорганизация юридического лица) либо иным способом.

Сведения о количественных и качественных характеристиках элементов, входящих в состав Объекта оценки, которые имеют специфику, влияющую на результаты оценки Объекта оценки, были определены оценщиком на основании предоставленных документов и результатов визуального осмотра. Физические свойства недвижимого имущества приведены в таблице.

Таблица 9.1 – Сведения о физических свойствах имущества

Наименование показателя	Значение показателя
Объект оценки	Земельный участок
Адрес объекта оценки (месторасположение)	Российская Федерация, Калининградская обл., г. Калининград, ул. Курортная
Категория земель	Земли населенных пунктов
Разрешенное использование	Площадки для занятий спортом
Площадь, кв.м	159
Кадастровая стоимость, рублей	398269.56
Кадастровый номер	39:15:131840:671
Имущественные права на объект оценки	Право собственности
Правообладатель	Муниципальное образование «Городской округ «Город Калининград»
Существующие ограничения (обременения) права	Не зарегистрировано
Рельеф	Рельеф объекта не имеет ярко выраженных особенностей
Форма	Форма участка неправильная

*Источник информации: Выписка из Единого государственного реестра недвижимости об объекте недвижимости от 16.09.2024 г.

9.1.4 Сведения об износе:

Накопленный износ – под накопленным износом понимается общая потеря стоимости объектом оценки на момент оценки в процентном выражении под действием физических, функциональных и внешних факторов.

Оценщики не несут ответственности за дефекты имущества, которые невозможно обнаружить иным путем, кроме как путем визуального осмотра, изучения предоставленной документации или другой информации.

Земельный участок не подвержен износу.

9.1.5 Сведения об устареваниях:

Устаревание – потеря стоимости объекта в результате уменьшения полезности в связи с воздействием на него физических, технологических, эстетических, негативных внешних факторов.

Выделяют устаревание: функциональное и экономическое.

Функциональное устаревание (обесценение) – это потеря стоимости улучшений из-за несоответствия их функциональных характеристик требованиям рынка на дату оценки. Это может быть устаревание конструктивного или объемно-планировочного решения, строительных материалов и инженерного оборудования здания (сооружения), несовременность инфраструктуры и интерьера, несоответствие качества произведенных строительных работ современным рыночным стандартам, предъявляемым к данному типу зданий (сооружений), наличие излишеств и пр.

Экономическое устаревание – это потеря стоимости, которая обусловлена негативным влиянием таких внешних факторов, как наличие инфляции в стране, изменения в структуре запасов, рост расценок на сырье, рабочую силу и т.п. действия по отношению к объекту оценки.

Земельный участок не подвержен устареваниям.

9.2 Информация о текущем использовании Объекта оценки

По данным, предоставленным Заказчиком, объект оценки не используется по назначению.

9.3 Другие факторы и характеристики, относящиеся к Объекту оценки, существенно влияющие на его стоимость

Классификация Объекта оценки:

1. Согласно Гражданскому Кодексу РФ все имущество можно разделить на два вида материальной формы:

- движимое имущество;
- недвижимое имущество.

Движимое имущество – имущество, перемещаемое без ущерба ему самому или объектам недвижимости, с которыми оно связано.

Недвижимое имущество – земельные участки, участки недр, обособленные водные объекты и все, что прочно связано с землей. К недвижимости относятся объекты, расположенные на и под поверхностью земли, перемещение которых без несоразмерного ущерба их назначению невозможно – здания, сооружения, многолетние насаждения и т.п. К недвижимым вещам относятся также подлежащие государственной регистрации воздушные и морские суда, суда внутреннего плавания, космические объекты. Законом к недвижимым вещам может быть отнесено и иное имущество.

По данному признаку имущество, относится к недвижимому имуществу, так как перемещение имущества без нанесения ему ущерба невозможно.

2. Согласно натурально-вещественной формы недвижимое имущество делится на:

- земельные участки;
- участки недр;
- обособленные водные объекты;
- леса;
- многолетние насаждения;
- здания;
- сооружения;
- помещения;
- иные объекты, перемещение которых невозможно без несоразмерного ущерба их назначению;
- предприятия, как имущественные комплексы, используемые для осуществления предпринимательской деятельности;
- движимые вещи, которые отнесены к категории недвижимости в силу закона (воздушные и морские суда, суда внутреннего плавания, космические объекты).

По данному признаку оцениваемый объект относится к *земельным участкам*.

На стоимость Объекта оценки в значительной степени оказывает влияние его местоположение, а также варианты его использования (наиболее эффективное использование). Анализ местоположения Объекта оценки и анализ НЭИ будут приведены в соответствующих разделах настоящего отчета.

Другие факторы и характеристики, относящиеся к Объекту оценки, существенно влияющие на его стоимость: отсутствуют.

9.4 Балансовая стоимость Объекта оценки

Информация о балансовой стоимости Заказчиком не предоставлена. Отсутствие балансовой стоимости не влияет на результат оценки объекта оценки.

9.5 Реквизиты юридического лица, которому принадлежит Объект оценки

Имущественные права на земельный участок – Право собственности. Субъект права – Муниципальное образование «Городской округ «Город Калининград».

9.6 Перечень документов, используемых оценщиком и устанавливающих количественные и качественные характеристики объекта оценки

Копии документов, предоставленные заказчиком:

- Выписка из Единого государственного реестра недвижимости об объекте недвижимости от 16.09.2024 г.

10. ОПИСАНИЕ РАЙОНА РАСПОЛОЖЕНИЯ ОБЪЕКТА ОЦЕНКИ

Объект оценки – Земельный участок, площадью 159 кв.м., кадастровый номер: 39:15:131840:671, категория земель – Земли населенных пунктов, разрешенное использование – Площадки для занятий спортом, местоположение: Российская Федерация, Калининградская обл., г. Калининград, ул. Курортная.

Калининградская область

Калининградская область (до 4 июля 1946 — Кёнигсбергская область) — субъект Российской Федерации, самый западный регион страны. Территория области охватывает примерно северную треть территории бывшей исторической Восточной Пруссии (т.е. бывшую территорию провинции, исключая Литовскую Мемельяндию и польские области Вармии, Мазурии и Оберляндии).

Расположена в Центральной Европе. На юге граничит с Польшей, на севере и востоке — с Литвой (см. границу Калининградской области). На западе омывается Балтийским морем и его заливами — Куршским и Калининградским (Вислинским). Площадь — 15,125 тыс. км² (13,3 тыс. км² за вычетом площади заливов).

Является полуэксклавом России, так как не имеет с её основной территорией общей сухопутной границы и не граничит с иными субъектами Российской Федерации, но соединена с ней морем. Входит в состав Северо-Западного федерального округа и образует Калининградский экономический район. В пределах области находится крайняя западная точка России (погранзаства Нормельн).

Население — 1 033 914 чел. (2024). Административный центр — Калининград.

География

Калининградская область — самый западный регион России. Отделён от остальной России территорией других государств, но соединён морем и является, таким образом, полуэксклавом.

Максимальная протяжённость области с запада на восток — 205 км, с севера на юг — 108 км.

Протяжённость границ области, являющихся одновременно и государственной границей Российской Федерации, составляет 540 км. Из них 410 км приходится на сухопутные — примерно поровну на границу с Польшей и Литвой и 140-километровая морская граница по побережью Балтийского моря.

Население

Численность населения области по данным Росстата на 2024 год составляет 1 033 914 человек. Плотность — 68,36 чел./км². Доля городского населения — 76,54 %.

Административно-территориальное деление

Согласно Закону «Об административно-территориальном устройстве Калининградской области», субъект РФ включает объекты административно-территориального деления (административно-территориальные единицы):

8 городов областного значения

3 внутригородских административных района города областного значения Калининград

1 посёлок городского типа областного значения

13 административных районов

14 городов районного значения

2 посёлка городского типа районного значения.

Муниципальное устройство

В рамках муниципального устройства области, в границах административно-территориальных единиц Калининградской области по состоянию на 1 января 2019 года выделены 22 муниципальных образования со статусом городского округа.

К концу 2021 году в Калининградской области формируется следующая организация местного самоуправления:

10 городских округов,

12 муниципальных округов.

*Источник информации: <http://ru.wikipedia.org>.



Рисунок 10.1. – Расположение Калининградской области на карте

Источник информации: <https://ru.wikipedia.org>

г. Калининград

Калинингра́д — город в России, административный центр Калининградской области, являющийся самым западным областным центром Российской Федерации. До 4 июля 1946 года город носил название Кёнигсбе́рг (нем. Königsberg), ранее фигурировало название Королёвец (польск. Królewiec, лит. Karaliaučius); до 1255 года — Тва́нгсте (прусск. Twangste, Tuwangste, Twānksta, лит. Tvanksta).

Расположен при впадении реки Преголи в Калининградский залив. Город областного значения, образует городской округ.

Население — 489 584 человек (2024). По сведениям КалининградОблСтата, на 1 января 2022 года в городе проживало 498 260 человек. По утверждениям городских властей, к ним следует добавить ещё от 120 до 180 тыс. жителей области и приезжих из других регионов страны. Калининград — второй по численности населения (первый — Санкт-Петербург, третий — Вологда) город Северо-Западного федерального округа, третий (после Риги и Вильнюса) в Прибалтике и седьмой среди городов побережья Балтийского моря. Калининград входит в шестёрку основных центров внутреннего миграционного притяжения в России за два десятилетия (с 2000-х годов). Город является ядром быстрорастущей Калининградской агломерации с населением до 0,8 млн человек.

Город является крупным транспортным узлом: железные и шоссейные дороги, морской и речной порты, международный аэропорт Храброво. В Калининграде расположен штаб Балтийского флота ВМФ РФ.

В Калининграде расположены музеи (музей Мирового океана, музей янтаря, музей изобразительных искусств, историко-художественный, научный морской музей Атлантического НИИ морского рыбного хозяйства и океанографии, гидробиологический музей имени Н. С. Гаевской, музей фортификации), театры, крупные библиотеки (в частности, фрагменты средневекового книжного собрания — библиотеки Валленродта), один из самых больших и старейших зоопарков в современной России, ботанический сад. В центре города расположен кафедральный собор в стиле кирпичной готики. До 2010 года Калининград имел статус «исторического города». В 2018 году в городе проведены матчи Чемпионата мира по футболу.

До конца Великой Отечественной войны город был столицей немецкой провинции Восточная Пруссия, затем был передан СССР по решению Потсдамской конференции 1945 года вместе с северной частью провинции.

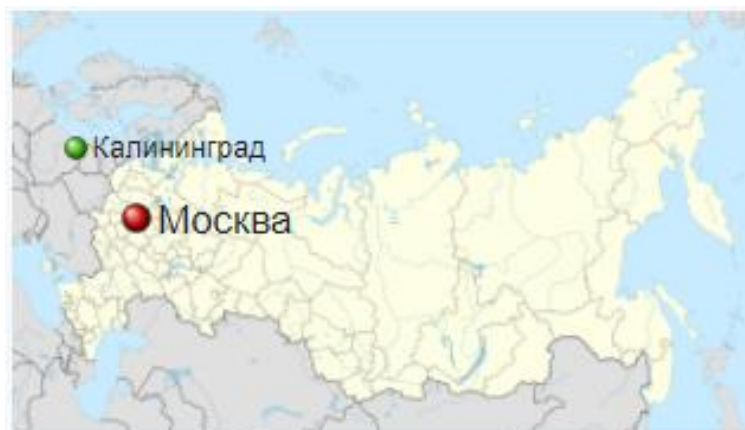


Рисунок 10.2. Местонахождение г. Калининград на карте

Источник информации: <https://ru.wikipedia.org>

География

Город расположен на обоих берегах реки Преголи недалеко от её впадения в Калининградский залив Балтийского моря. Рельеф местности равнинный, но северная часть города расположена на более высоком берегу. В городе много гидрографических объектов: пруды Нижний, Верхний (В Верхний пруд впадает два ручья. Голубой ручей (нем. Wirtgraben — Крутые канавы) впадает в пруд в районе парка Юность. Второй ручей — ручей Молодёжный (речка нем. Beydfitter) впадает в пруд в районе улицы Толстого.), Поплавок, озеро Лесное, цепь бывших карьеров у посёлка имени Александра Космодемьянского (Свалка, озеро Белое), пруд Летний, пруды в Южном парке, на Гвардейском проспекте и другие; множество ручьёв. Из Верхнего пруда вытекает Парковый ручей, который является притоком Преголи. Часть воды Верхнего пруда через каскад перетекает в Нижний пруд.

Население

По данным Всероссийской переписи населения 2020 года, на 1 октября 2021 года по численности населения город находился на 40-м месте из 1120 городов Российской Федерации.

Численность населения											
1897 ^[48]	1956 ^[49]	1959 ^[50]	1962 ^[48]	1967 ^[48]	1970 ^[51]	1975 ^[52]	1976 ^[53]	1979 ^[54]	1982 ^[55]	1985 ^[56]	1986 ^[53]
162 000	↗188 000	↗203 570	↗232 000	↗270 000	↗296 962	↗338 000	↘338 000	↗354 788	↗370 000	↗388 000	↘386 000
1987 ^[57]	1989 ^[58]	1990 ^[59]	1991 ^[53]	1992 ^[53]	1993 ^[53]	1994 ^[53]	1995 ^[56]	1996 ^[56]	1997 ^[60]	1998 ^[56]	1999 ^[61]
↗394 000	↗401 280	↗405 000	↗408 000	↗411 000	↗413 000	↗415 000	↗419 000	↗421 000	↗424 000	↗426 000	↗427 200
2000 ^[62]	2001 ^[56]	2002 ^[63]	2003 ^[48]	2004 ^[64]	2005 ^[65]	2006 ^[66]	2007 ^[67]	2008 ^[68]	2009 ^[69]	2010 ^[70]	2011 ^[71]
↘424 400	↘421 000	↗430 003	↘430 000	↘427 800	↘425 600	↘423 700	↘422 300	↘421 700	↘420 480	↗431 902	↘431 500
2012 ^[72]	2013 ^[73]	2014 ^[74]	2015 ^[75]	2016 ^[76]	2017 ^[77]	2018 ^[78]	2019 ^[79]	2020 ^[80]	2021 ^[81]	2023 ^[82]	2024 ^[1]
↗433 532	↗441 376	↗448 548	↗453 461	↗459 560	↗467 289	↗475 056	↗482 443	↗489 359	↗490 449	↘489 735	↘489 584

Административное деление

Город областного значения делится на три внутригородских административных района: Ленинградский, Московский и Центральный.

*Источник информации: <https://ru.wikipedia.org/wiki>

Анализ локального месторасположения

Стоимость объекта недвижимости во многом определяется преимуществами и недостатками его географического расположения, близостью транспортных магистралей, «престижностью» района и уровнем деловой активности в нем, развитием городской инфраструктуры, законодательными ограничениями на использование земельного участка.

Состояние окружающей среды - чрезвычайных вредных воздействий внешней среды, неблагоприятно, влияющих на оцениваемый объект выявлено не было.

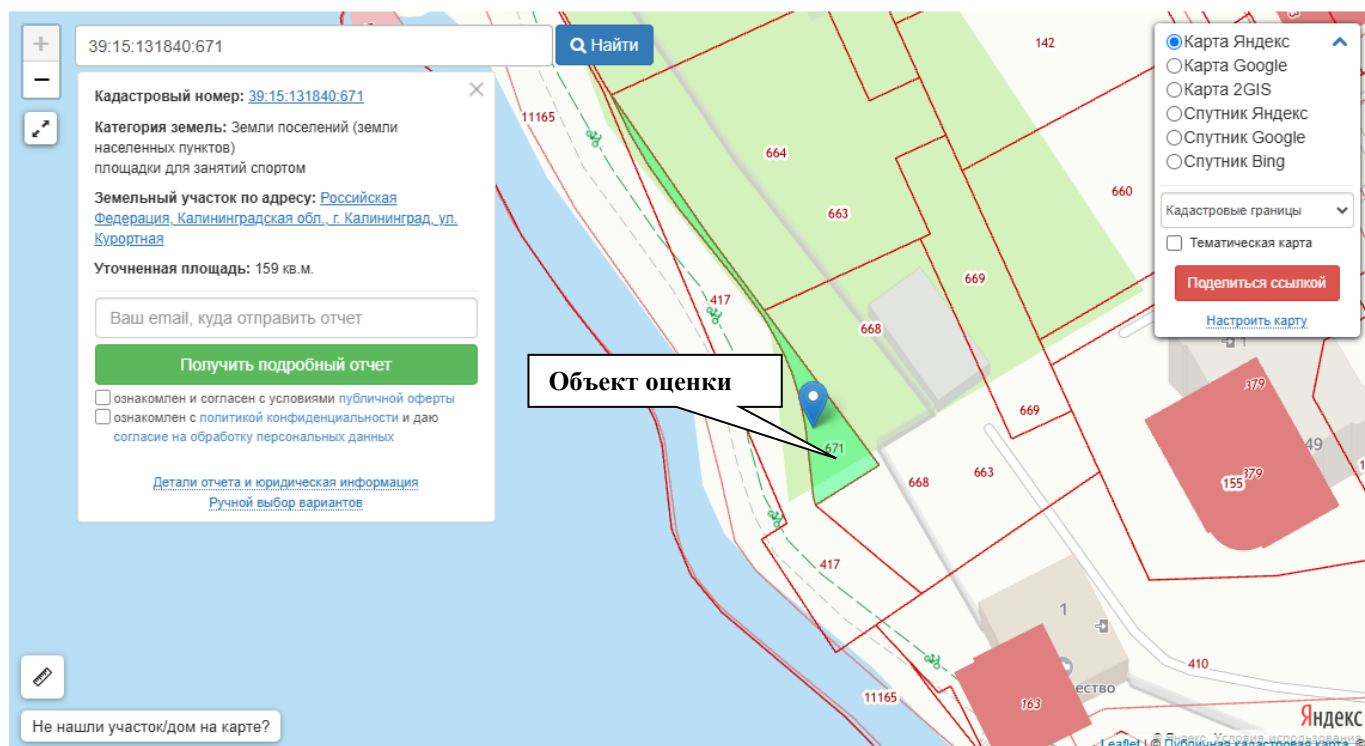


Рисунок 10.3 – Местоположение Объекта

Источник информации: <https://egrp365.ru/>

11. АНАЛИЗ РЫНКА ОБЪЕКТА ОЦЕНКИ, ЦЕНООБРАЗУЮЩИХ ФАКТОРОВ, А ТАКЖЕ ВНЕШНИХ ФАКТОРОВ, ВЛИЯЮЩИХ НА ЕГО СТОИМОСТЬ

11.1 Анализ влияния общей политической и социально-экономической обстановки в стране и регионе расположения объекта оценки на рынок оцениваемого объекта, в том числе тенденций, наметившихся на рынке, в период, предшествующий дате оценки.

Основные экономические и социальные показатели России за январь-апрель 2024 года

	1 квартал 2024 г.	В % к 1 кварталу 2023 г.	Справочно 1 квартал 2023 г. в % к 1 кварталу 2022 г.
Валовой внутренний продукт		105,4 ¹⁾	98,4
Инвестиции в основной капитал, млрд рублей	5 932,8	114,5	101,0
Реальные располагаемые денежные доходы		105,8 ²⁾	107,3 ³⁾
1) Предварительная оценка. 2) Оценка. 3) Предварительные данные.			

	Апрель 2024 г.	В % к		Январь- апрель 2024 г. в % к январю- апрелю 2023 г.	Справочно		
		апрелю 2023 г.	марту 2024 г.		апрель 2023 г. в % к		январь- апрель 2023 г. в % к январю- апрелю 2022 г.
Индекс выпуска товаров и услуг по базовым видам экономической деятельности		105,5	97,4	106,3	105,0	96,9	99,9
Индекс промышленного производства		103,9	95,1	105,2	104,9	95,0	100,1
Продукция сельского хозяйства, млрд рублей	481,7	101,4	112,2	101,3	101,3	113,5	101,5
Ввод в действие жилых домов, млн м ² общей площади жилых помещений	7,3	102,1	83,4	101,6	85,7	82,5	95,9
Грузооборот транспорта, млрд т-км	450,2	97,8	93,5	100,0	97,7	95,3	98,0
в том числе железнодорожного транспорта	211,1	95,1	95,6	93,4	99,6	93,8	101,9
Оборот розничной торговли, млрд рублей	4 351,3	108,3	97,4	109,9	109,2	100,0	98,1
Объем платных услуг населению, млрд рублей	1 378,9	106,8	99,9	106,2	104,3	97,4	103,1
Индекс потребительских цен		107,8	100,5	107,7	102,3	100,4	107,0
Индекс цен производителей промышленных товаров		118,4	101,8	119,1	87,3	102,4	90,9
Общая численность безработных (в возрасте 15 лет и старше), млн человек	2,0	79,5	96,8	78,9	81,2 ⁴⁾	94,5 ⁴⁾	83,1 ⁴⁾
Численность официально зарегистрированных безработных (по данным Роструда), млн человек	0,4	71,8	96,0	73,1	76,4	97,1	79,0
4) Данные за 2023 г. по отношению к 2022 г. пересчитаны с учетом итогов ВВП-2020.							

	Март 2024 г.	В % к		1 квар- тал 2024 г. в % к 1 квар- талу 2023 г.	Справочно		
		марту 2023 г.	февралю 2024 г.		март 2023 г. в % к		1 квар- тал 2023 г. в % к 1 квар- талу 2022 г.
Среднемесячная начисленная заработная плата работников организаций:							
номинальная, рублей	87 740	121,6	111,8	119,5	106,3	109,5	110,7
реальная		112,9	111,4	111,0	102,7	109,1	101,9

Источник информации: <https://rosstat.gov.ru/storage/mediabank/osn-04-2024.pdf>

Вывод: Анализ основных социально-экономических показателей российской экономики показывает, что негативные явления, способные повлиять на рыночную стоимость объекта оценки на дату оценки, отсутствуют.

**Основные экономические и социальные показатели Калининградской области за январь-апрель
2024 года**

	Апрель 2024, млн рублей	апрелю 2023	марту 2024	Январь- апрель 2024, млн рублей	апрель 2024 в % к январю- апрелю 2023
Индекс промышленного производства	x	107,9	98,4	x	107,9
добыча полезных ископаемых	x	101,4	98,4	x	101,2
обрабатывающие производства	x	109,7	100,1	x	109,6
обеспечение электрической энергией, газом и паром; кондиционирование воздуха	x	105,0	85,3	x	105,5
водоснабжение; водоотведение, организация сбора и утилизации отходов, деятельность по ликвидации загрязнений	x	86,6	103,8	x	87,4
Объем отгруженных товаров собственного производства, выполненных работ и услуг собственными силами по видам деятельности ¹ :					
добыча полезных ископаемых	2526,2	158,4	124,2	8194,5	161,8
обрабатывающие производства	42519,3	114,2	108,4	159242,3	115,9
обеспечение электрической энергией, газом и паром; кондиционирование воздуха	5465,1	103,5	91,6	24080,8	98,7
водоснабжение; водоотведение, организация сбора и утилизации отходов, деятельность по ликвидации загрязнений	683,9	88,3	103,9	2567,0	89,2
Объем выполненных работ по виду деятельности «Строительство»	9677,3	93,3	144,0	24985,0	97,9
Ввод в действие жилых домов, тыс. кв. м	77,5	177,5	89,2	394,4	125,9
Оборот розничной торговли	26186,2	109,0	98,9	100096,1	109,6
Оборот общественного питания	2372,7	107,8	99,3	9434,5	110,8
Объем платных услуг населению	9223,6	108,8	101,4	34898,1	109,3
Инвестиции в основной капитал (I квартал 2024)	x	x	x	24724,8	86,9 ²
Индекс потребительских цен	x	109,4	101,3	x	108,5
Индекс цен производителей промышленных товаров	x	105,2	100,6	x	106,4
Среднемесячная начисленная зарплата одного работника (за март, I квартал 2024)					
номинальная, рублей	59911,5	115,8 ³	105,7 ⁴	57637,1	116,9 ²
реальная	x	106,9 ³	105,6 ⁴	x	108,0 ²
Численность официально зарегистрированных безработных на конец периода, тыс. человек ⁵	2,3	61,5	93,8	x	x
¹ В фактических ценах без налога на добавленную стоимость, акцизов и других аналогичных обязательных платежей.					
² I квартал 2024 в % к I кварталу 2023.					
³ Март 2024 в % к марту 2023.					
⁴ Март 2024 в % к февралю 2024.					
⁵ По данным Министерства социальной политики Калининградской области.					

Источник информации: https://39.rosstat.gov.ru/storage/mediabank/%D0%98%201.1%2004_24d.pdf

Вывод: Социально-экономические показатели Калининградской области находятся на достаточном уровне, региональные риски, негативно влияющие на стоимость объекта оценки на дату оценки, не выявлены.

11.2 Определение сегмента рынка, к которому принадлежит оцениваемый объект

Объект оценки: Земельный участок, площадью 159 кв.м., кадастровый номер: 39:15:131840:671, категория земель – Земли населенных пунктов, разрешенное использование – Площадки для занятий спортом.

В соответствии со ст. 7 ЗК РФ земли в Российской Федерации по целевому назначению подразделяются на следующие категории:

- земли сельскохозяйственного назначения;
- земли населенных пунктов;
- земли промышленности, энергетики, транспорта, связи, радиовещания, телевидения, информатики, земли для обеспечения космической деятельности, земли обороны, безопасности и земли иного специального назначения;
- земли особо охраняемых территорий и объектов;
- земли лесного фонда;
- земли водного фонда;
- земли запаса.

Объект оценки относится к землям населенных пунктов.

Согласно Справочнику оценщика недвижимости – 2024 «Земельные участки» ч. 1, ч. 2, Лейфер Л.А., Нижний Новгород, 2024 г. представлена иная классификация. В таблице приведено соответствие классов земельных участков категориям и видам разрешенного использования.

Таблица 5. Таблица соответствия классов земельных участков категориям и видам разрешенного использования.

№	Классы земельных участков	Принадлежность к категориям в соответствии Земельным кодексом РФ [9]	Основные виды разрешенного использования (ВРИ) (в соответствии с типовым перечнем)	Номер ВРИ
1	Земельные участки под индустриальную застройку	Земли населенных пунктов Земли промышленности	<div> Производственная деятельность - размещение объектов капитального строительства в целях добычи недр, их переработки, изготовления вещей промышленным способом, в т.ч. недропользование, тяжелая и легкая, автомобилестроительная, фармацевтическая, фарфоро-фаянсовая, электронная, ювелирная, пищевая, нефтехимическая, строительная, целлюлозно-бумажная промышленность, энергетика (в т.ч. атомная), связь, склады, складские площадки. </div> <div> Научно-производственная деятельность - размещение технологических, промышленных, агропромышленных парков, бизнес-инкубаторов. </div> <div> Обеспечение космической деятельности - размещение космодромов, стартовых комплексов и пусковых установок, командно-измерительных комплексов, центров и пунктов управления полетами космических объектов, пунктов приема, хранения и переработки информации, баз хранения космической техники, полигонов приземления космических объектов, объектов экспериментальной базы для отработки космической техники, центров и оборудования для подготовки космонавтов, других сооружений, используемых при осуществлении космической деятельности. </div>	6.0-7.0 (за исключ. 7.2), 3.1

Таблица 5. Продолжение.

№	Классы земельных участков	Принадлежность к категориям в соответствии Земельным кодексом РФ [9]	Основные виды разрешенного использования (ВРИ) (в соответствии с типовым перечнем)	Номер ВРИ
			Транспорт - размещение различного рода путей сообщения и сооружений, используемых для перевозки людей или грузов либо передачи веществ. Содержание данного вида разрешенного использования включает в себя содержание видов разрешенного использования с кодами 7.1-7.5 (за исключ. 7.2).	
			Коммунальное обслуживание - размещение зданий и сооружений в целях обеспечения физических и юридических лиц коммунальными услугами. Содержание данного вида разрешенного использования включает в себя содержание видов разрешенного использования с кодами 3.1.1-3.1.2.	

Таблица 5. Продолжение.

№	Классы земельных участков	Принадлежность к категориям в соответствии Земельным кодексом РФ [9]	Основные виды разрешенного использования (ВРИ) (в соответствии с типовым перечнем)	Номер ВРИ
2	Земельные участки под коммерческую застройку	Земли населенных пунктов Земли промышленности	Предпринимательство - размещение объектов капитального строительства в целях извлечения прибыли на основании торговой, банковской и иной предпринимательской деятельности. Содержание данного вида разрешенного использования включает в себя содержание видов разрешенного использования, предусмотренных кодами 4.1-4.10. Общественное использование объектов капитального строительства - размещение объектов капитального строительства в целях обеспечения удовлетворения бытовых, социальных и духовных потребностей человека. Содержание данного вида разрешенного использования включает в себя содержание видов разрешенного использования с кодами 3.1-3.10.2 (3.1 в данном случае не включен) Автомобильный транспорт - размещение зданий и сооружений автомобильного транспорта. Содержание данного вида разрешенного использования включает в себя содержание видов разрешенного использования с кодами 7.2.	4.0, 3.0 (за исключ. 3.1), 7.2

Таблица 5. Продолжение.

№	Классы земельных участков	Принадлежность к категориям в соответствии Земельным кодексом РФ [9]	Основные виды разрешенного использования (ВРИ) (в соответствии с типовым перечнем)	Номер ВРИ
3	Земельные участки под размещение специализированной сельскохозяйственной недвижимости	Земли с/х назначения Земли населенных пунктов	Содержание данного вида разрешенного использования включает в себя содержание видов разрешенного использования с кодами 1.1-1.20, в том числе размещение зданий и сооружений, используемых для хранения и переработки сельскохозяйственной продукции.	1.0
4	Земельные участки под жилую застройку			
4.1	Земельные участки под МЖС	Земли населенных пунктов	Земельные участки, предназначенные для размещения среднеэтажной жилой застройки - размещение многоквартирных домов этажностью не выше восьми этажей; благоустройство и озеленение; размещение подземных гаражей и автостоянок; обустройство спортивных и детских площадок, площадок для отдыха; размещение объектов обслуживания жилой застройки во встроенных, пристроенных и встроенно-пристроенных помещениях многоквартирного дома, если общая площадь таких помещений в многоквартирном доме не составляет более 20% общей площади помещений дома.	2.5-2.7.1

Таблица 5. Продолжение.

№	Классы земельных участков	Принадлежность к категориям в соответствии Земельным кодексом РФ [9]	Основные виды разрешенного использования (ВРИ) (в соответствии с типовым перечнем)	Номер ВРИ
			Земельные участки, предназначенные для размещения многоэтажной жилой застройки (высотной застройки) - размещение многоквартирных домов этажностью девять этажей и выше; благоустройство и озеленение придомовых территорий; обустройство спортивных и детских площадок, хозяйственных площадок и площадок для отдыха; размещение подземных гаражей и автостоянок; размещение объектов обслуживания жилой застройки во встроенных, пристроенных и встроенно-пристроенных помещениях многоквартирного дома в отдельных помещениях дома, если площадь таких помещений в многоквартирном доме не составляет более 15% от общей площади дома. Обслуживание жилой застройки - размещение объектов капитального строительства, размещение которых предусмотрено видами разрешенного использования с кодами 3.1, 3.2, 3.3, 3.4, 3.4.1, 3.5.1, 3.6, 3.7, 3.10.1, 4.1, 4.3, 4.4, 4.6, 5.1.2, 5.1.3, если их размещение необходимо для обслуживания жилой застройки, а также связано с проживанием граждан, не причиняет вреда окружающей среде и санитарному благополучию, не нарушает права жителей, не требует установления санитарной зоны.	

Таблица 5. Продолжение.

№	Классы земельных участков	Принадлежность к категориям в соответствии Земельным кодексом РФ [9]	Основные виды разрешенного использования (ВРИ) (в соответствии с типовым перечнем)	Номер ВРИ
			Хранение автотранспорта - размещение отдельно стоящих и пристроенных гаражей, в том числе подземных, предназначенных для хранения автотранспорта, в том числе с разделением на машино-места, за исключением гаражей, размещение которых предусмотрено содержанием, видов разрешенного использования с кодами 2.7.2, 4.9.	
4.2	Земельные участки под ИЖС	Земли населенных пунктов Земли с/х назначения	Земельные участки для размещения объектов индивидуального жилищного строительства - размещение жилого дома (отдельно стоящего здания количеством надземных этажей не более чем три, высотой не более двадцати метров, которое состоит из комнат и помещений вспомогательного использования, предназначенных для удовлетворения гражданами бытовых и иных нужд, связанных с их проживанием в таком здании, не предназначенного для раздела на самостоятельные объекты недвижимости); выращивание сельскохозяйственных культур; размещение гаражей для собственных нужд и хозяйственных построек.	2.1-2.3, 2.1.1, 2.7

Таблица 5. Продолжение.

№	Классы земельных участков	Принадлежность к категориям в соответствии Земельным кодексом РФ [9]	Основные виды разрешенного использования (ВРИ) (в соответствии с типовым перечнем)	Номер ВРИ
			Земельные участки для размещения объектов малоэтажной многоквартирной жилой застройки - размещение малоэтажных многоквартирных домов (многоквартирные дома высотой до 4 этажей, включая мансардный); обустройство спортивных и детских площадок, площадок для отдыха; размещение объектов обслуживания жилой застройки во встроенных, пристроенных и встроенно-пристроенных помещениях малоэтажного многоквартирного дома, если общая площадь таких помещений в малоэтажном многоквартирном доме не составляет более 15% общей площади помещений дома. Земельные участки для размещения объектов для ведения личного подсобного хозяйства (приусадебный земельный участок) - размещение жилого дома, указанного в описании вида разрешенного использования с кодом 2.1; производство сельскохозяйственной продукции; размещение гаража и иных вспомогательных сооружений; содержание сельскохозяйственных животных.	

Таблица 5. Продолжение.

№	Классы земельных участков	Принадлежность к категориям в соответствии Земельным кодексом РФ [9]	Основные виды разрешенного использования (ВРИ) (в соответствии с типовым перечнем)	Номер ВРИ
			<p>Земельные участки для размещения объектов блокированной жилой застройки - размещение жилого дома, блокированного с другим жилым домом (другими жилыми домами) в одном ряду общей боковой стеной (общими боковыми стенами) без проемов и имеющего отдельный выход на земельный участок; разведение декоративных и плодовых деревьев, овощных и ягодных культур; размещение гаражей для собственных нужд и иных вспомогательных сооружений; обустройство спортивных и детских площадок, площадок для отдыха.</p> <p>Обслуживание жилой застройки - размещение объектов капитального строительства, размещение которых предусмотрено видами разрешенного использования с кодами 3.1, 3.2, 3.3, 3.4, 3.4.1, 3.5.1, 3.6, 3.7, 3.10.1, 4.1, 4.3, 4.4, 4.6, 5.1.2, 5.1.3, если их размещение необходимо для обслуживания жилой застройки, а также связано с проживанием граждан, не причиняет вреда окружающей среде и санитарному благополучию, не нарушает права жителей, не требует установления санитарной зоны.</p>	

Таблица 5. Продолжение.

№	Классы земельных участков	Принадлежность к категориям в соответствии Земельным кодексом РФ [9]	Основные виды разрешенного использования (ВРИ) (в соответствии с типовым перечнем)	Номер ВРИ
5	Земельные участки под объекты рекреации	<p>Земли особо охраняемых территорий</p> <p>Земли населенных пунктов</p>	<p>Отдых (рекреация) - обустройство мест для занятия спортом, физической культурой, пешими или верховыми прогулками, отдыха и туризма, наблюдения за природой, пикников, охоты, рыбалки и иной деятельности; создание и уход за городскими лесами, скверами, прудами, озерами, водохранилищами, пляжами, а также обустройство мест отдыха в них. Содержание данного вида разрешенного использования включает в себя содержание видов разрешенного использования с кодами 5.1-5.5.</p> <p>Земельные участки, предназначенные для деятельности по особой охране и изучению природы, охраны природных территорий, сохранения и репродукции редких и (или) находящихся под угрозой исчезновения видов животных.</p> <p>Курортная деятельность - использование, в том числе с их извлечением, для лечения и оздоровления человека природных лечебных ресурсов, а также охрана лечебных ресурсов от истощения и уничтожения в границах первой зоны округа горно-санитарной или санитарной охраны лечебно-оздоровительных местностей и курорта.</p>	5.0, 9.0-9.3, 9.1.1, 9.2.1

Таблица 5. Окончание.

№	Классы земельных участков	Принадлежность к категориям в соответствии Земельным кодексом РФ [9]	Основные виды разрешенного использования (ВРИ) (в соответствии с типовым перечнем)	Номер ВРИ
			Санаторная деятельность - размещение санаториев, профилакториев, бальнеологических лечебниц, грязелечебниц, обеспечивающих оказание услуги по лечению и оздоровлению населения; обустройство лечебно-оздоровительных местностей (пляжи, бюветы, места добычи целебной грязи); размещение лечебно-оздоровительных лагерей.	
			Историко-культурная деятельность - сохранение и изучение объектов культурного наследия народов Российской Федерации (памятников истории и культуры), в том числе: объектов археологического наследия, достопримечательных мест, мест бытования исторических промыслов, производств и ремесел, исторических поселений, недействующих военных и гражданских захоронений, объектов культурного наследия, хозяйственная деятельность, являющаяся историческим промыслом или ремеслом, а также хозяйственная деятельность, обеспечивающая познавательный туризм.	

В соответствии с данной таблицей и исходя из анализа окружающей застройки, оцениваемый земельный участок относится к земельным участкам под площадки для занятий спортом.

11.3 Анализ фактических данных о ценах сделок и (или) предложений с объектами недвижимости из сегментов рынка, к которым может быть отнесен оцениваемый объект при фактическом, а также при альтернативных вариантах его использования, с указанием интервала значений цен

Для определения стоимости недвижимости оценщик исследует рынок в тех его сегментах, к которым относятся фактическое использование оцениваемого объекта и другие виды использования, необходимые для определения его стоимости (п. 10 ФСО № 7). Результаты исследования представлены ниже.

При анализе рынка земельных участков г. Калининград (Ленинградский район), было выявлено, что рынок достаточно развит. Была собрана и проанализирована информация, размещенная в средствах массовой информации.

Таблица 11.3.1 – Информация о фактических ценах предложений

№	Ссылка на аналог	Местоположение	Площадь кв.м.	Стоимость предложения	Рыночная стоимость за 1 кв.м.
1	https://www.avito.ru/kaliningrad/ze-melnye_uchastki/uchastok_85_sot._izhs_4294989918	Калининградская обл., Калининград, Полевая ул., 22А	850,00	18 000 000,00	21 176,47
2	https://www.avito.ru/kaliningrad/ze-melnye_uchastki/uchastok_45_sot._izhs_2587800507	Калининградская обл., Калининград, СТ Мичуринец-1	450,00	9 000 000,00	20 000,00
3	https://kaliningrad.cian.ru/sale/suburban/303877361/	Калининградская область, Калининград, р-н Ленинградский, Полевая ул.	767,00	17 000 000,00	22 164,28

№	Ссылка на аналог	Местоположение	Площадь кв.м.	Стоимость предложения	Рыночная стоимость за 1 кв.м.
4	https://kaliningrad.cian.ru/sale/suburban/286451508/	Калининградская область, Калининград, р-н Ленинградский, ул. Пирогова, 24	600,00	9 000 000,00	15 000,00
5	https://www.avito.ru/kaliningrad/ze_melnye_uchastki/uchastok_59_sot._izhs_3885161421	Калининградская обл., Калининград, СТ Мичуринец-1 р-н Ленинградский	590,00	8 999 000,00	15 252,54
6	https://www.avito.ru/kaliningrad/ze_melnye_uchastki/uchastok_9_sot._izhs_4119422577	Калининградская обл., Калининград, Букетная ул., 30 р-н Ленинградский	900,00	19 000 000,00	21 111,11
7	https://www.avito.ru/kaliningrad/ze_melnye_uchastki/uchastok_61_sot._izhs_3614991058	Калининградская обл., Калининград, ул. Серова, 11	611,00	23 000 000,00	37 643,21
8	https://www.avito.ru/kaliningrad/ze_melnye_uchastki/uchastok_10_sot._izhs_3689276340	Калининградская обл., Калининград, Шахматная ул.	1 000,00	19 000 000,00	19 000,00
9	https://www.avito.ru/kaliningrad/ze_melnye_uchastki/uchastok_87_sot._izhs_4223403495	Калининградская обл., Калининград, ул. Юрия Гагарина, 84	867,00	14 500 000,00	16 724,34
10	https://kaliningrad.cian.ru/sale/suburban/307724383/	Калининградская область, Калининград, р-н Ленинградский, Полевая ул., 22А	850,00	18 500 000,00	21 764,71

Для земельных участков характерен диапазон цен от 15 000,00 – 37 643,21 руб. за 1 кв.м., в зависимости от особенностей объектов, представленных на рынке.

Срок экспозиции зависит от того, в какой сегмент рынка попадает объект оценки. В каждом конкретном случае ликвидность зависит от индивидуальных характеристик объекта и особенностей регионального рынка. Чем большей ликвидностью обладает объект, тем меньше у него будет срок экспозиции и тем быстрее он будет сдан в аренду по определенной цене.

Типичные сроки экспозиции земельных участков

Таблица 1

Объект	Наиболее типичный период экспозиции, мес.	Минимальное значение, мес.	Максимальное значение, мес.
Земельные участки ВРИ 3, ВРИ 9, ВРИ 13	10	4	18
Земельные участки ВРИ 5, ВРИ 6, ВРИ 7, ВРИ 8, ВРИ 17	7	3	12
Земельные участки ВРИ 1	7	3	12
Земельные участки ВРИ 2, ВРИ 4	5,5	3	12
Земли с/х (пуга, пастбища и т.д.)	15	9	36
Земли с/х – производства, переработки	12	6	18
Земли с/х под ИЖС, дачи	6	3	12
Земли с/х с коммерческим потенциалом	9	3	15

ВРИ 2,4 (под индивидуальное жилищное строительство, дачи, сады, огороды);
ВРИ 5,6,7 (торгово-офисную, гостиничную и административную недвижимость);
ВРИ 3,9,13 (производственно-складскую недвижимость, гаражную застройку и участки сопутствующие производственно-складскому назначению)
ВРИ 1 (под застройку многоэтажным жильем)
Источник информации: <https://irnr.ru/>

11.4 Анализ основных факторов, влияющих на спрос, предложение и цены сопоставимых объектов недвижимости

Анализируя рынок земельных участков, можно выделить следующие ценообразующие факторы, влияющие на формирование стоимости земельных участков:

- передаваемые имущественные права, ограничения (обременения) этих прав;
- условия финансирования состоявшейся или предполагаемой сделки (вид оплаты, условия кредитования, иные условия);
- условия продажи (нетипичные для рынка условия, сделка между аффилированными лицами, иные условия);
- условия рынка (изменения цен за период между датами сделки и оценки, скидки к ценам предложений, иные условия);
- вид использования и (или) зонирование;
- местоположение объекта и транспортная доступность (расположение (удаленность) относительно центра города);
- физические характеристики объекта, в том числе свойства земельного участка, состояние объектов капитального строительства, соотношение площади земельного участка и площади его застройки, иные характеристики:
 - расположение относительно красной линии
 - наличие улучшений
 - наличие коммуникаций
 - форма и рельеф
 - площадь объекта
- экономические характеристики (уровень операционных расходов, условия аренды, состав арендаторов, иные характеристики);
- наличие движимого имущества, не связанного с недвижимостью;
- другие характеристики (элементы), влияющие на стоимость.

11.5 Приведение интервалов значений основных факторов, влияющих на спрос, предложение и цены сопоставимых объектов недвижимости

Обоснование значений ценообразующих факторов для земельных участков:

Скидка на уторгование: Торг является одним из тех условий, который позволяет повысить ликвидность рынка недвижимости в целом и отдельных объектов в частности. Диапазон скидок на торг довольно обширен. Поправка на торг учитывает разницу между ценой предложения и ценой сделки, которая образуется в процессе переговоров между покупателем и продавцом. Ее величина зависит от устойчивости рынка. При определении величины поправки оценщики опираются на мониторинг рынка предложений и информацию, полученную в результате интервьюирования продавцов объектов недвижимости. Конечная сумма торга определяется, как правило, по итогам просмотра объекта недвижимости. В некоторых случаях продавцы не готовы идти на торг.

В рамках настоящей оценки корректировка на условия продажи вводилась согласно информационному ресурсу «СтатРиелт» «Скидки на торг, уторгование при продаже земельных участков на 01.10.2024 года».

Скидки на торг, уторгование при продаже земельных участков на 01.10.2024 года

Категория: **Корректировки рыночной стоимости земельных участков** (опубликовано 11.10.2024 г.)

Коэффициенты Скидки на торг - отношение цен фактических рыночных сделок к ценам рекламных предложений земельных участков, опубликованных на федеральных и региональных сайтах Российской Федерации.

Определены на основе опроса участников рынка (собственников объектов недвижимости, инвесторов или их представителей), проведенного по итогам прошедшего квартала на сайте Statistelt:

№	Объекты недвижимости	Нижняя граница	Верхняя граница	Среднее значение по РФ 2	По регионам 3		
					А группа	Б группа	В группа
1	Земли населенных пунктов для смешанной коммерческой (офисные, торговые, коммунальные, складские, производственные) и жилой застройки - в зависимости от плотности застройки и престижности окружающей территории, вида разрешенного использования, пешеходного и транспортного трафика, общей площади и инженерной обеспеченности участка, качества дорог	0,88	0,96	0,94	0,95	0,94	0,92
2	Земли населенных пунктов под многоэтажную преимущественно жилую застройку - в зависимости от плотности застройки окружающей территории и технических возможностей подведения инженерных коммуникаций, престижности района и социального окружения, общей площади участка, степени развития общественного транспорта	0,90	0,98	0,95	0,96	0,95	0,94
3	Земли населенных пунктов под ИЖС 1, ЛПХ, ДНП и СНТ - в зависимости от развитости населенного пункта, эстетических характеристик участка (лес, река, водоем и пр.), престижности района и социального окружения, технических возможностей подведения инженерных коммуникаций, общей площади участка, степени развития общественного транспорта	0,86	0,98	0,95	0,96	0,95	0,94
4	ДНП 1 и СНТ на землях сельскохозяйственного назначения - в зависимости от приближенности к развитому городу, эстетических характеристик участка (лес, река, водоем и пр.), престижности района и социального окружения, технических возможностей подведения инженерных коммуникаций, общей площади участка, степени развития общественного транспорта	0,85	0,98	0,95	0,95	0,95	0,93
5	Земли промышленности, транспорта, связи и иного специального назначения - в зависимости от плотности застройки окружающей территории и технических возможностей подведения инженерных коммуникаций, общей площади участка, транспортного трафика, класса подъездных дорог	0,76	0,95	0,91	0,92	0,91	0,89
6	Сельскохозяйственного назначения - в зависимости от приближенности к крупному центру сбыта с/х продукции, качества почв, наличия транспортной и инженерной инфраструктур, общей площади участка	0,68	0,94	0,86	0,88	0,86	0,82
7	Земельные участки сельскохозяйственного назначения с возможностью изменения категории - в зависимости от эстетических характеристик участка (лес, река, водоем и пр.), технических возможностей подведения инженерных коммуникаций и общей площади участка	0,81	0,97	0,92	0,94	0,93	0,90

Передаваемые имущественные права. Цена сделки определяется составом имущественных прав. Многие типы недвижимости продают с учетом действующего договора аренды, которые могут быть заключены по ставкам ниже рыночных. Эти сделки совершаются тогда, когда условия расторжения договора юридически невозможно или экономически не целесообразно. В этом случае нужно вносить корректировку в цену объекта-аналога на разницу в ставках аренды по договору и по рынку. Сравнение можно проводить только при передаче одинаковых прав по объекту и его аналогам.

Корректировка вводится согласно Справочнику оценщика недвижимости – 2024 «Земельные участки» ч. 1, ч. 2, Лейфер Л.А., Нижний Новгород, 2024 г.

Таблица 12. Матрица соотношений значения средних коэффициентов удельных цен по элементу сравнения «Передаваемые имущественные права», усредненные по городам России.

		аналог		
		Собственность	Долгосрочная аренда	Краткосрочная аренда (менее 10 лет)
объект оценки	Земельные участки под индустриальную застройку			
	Собственность	1,00	1,18	1,35
	Долгосрочная аренда	0,85	1,00	1,14
	Краткосрочная аренда (менее 10 лет)	0,74	0,87	1,00

Таблица 13. Матрица соотношений значения средних коэффициентов удельных цен по элементу сравнения «Передаваемые имущественные права», усредненные по городам России.

		аналог		
		Собственность	Долгосрочная аренда	Краткосрочная аренда (менее 10 лет)
объект оценки	Земельные участки под коммерческую застройку			
	Собственность	1,00	1,17	1,34
	Долгосрочная аренда	0,85	1,00	1,14
	Краткосрочная аренда (менее 10 лет)	0,75	0,88	1,00

Таблица 14. Матрица соотношений значения средних коэффициентов удельных цен по элементу сравнения «Передаваемые имущественные права», усредненные по городам России.

		аналог		
		Собственность	Долгосрочная аренда	Краткосрочная аренда (менее 10 лет)
объект оценки	Земельные участки под жилую застройку (МЖС)			
	Собственность	1,00	1,15	1,26
	Долгосрочная аренда	0,87	1,00	1,10
	Краткосрочная аренда (менее 10 лет)	0,80	0,91	1,00

Таблица 15. Матрица соотношений значения средних коэффициентов удельных цен по элементу сравнения «Передаваемые имущественные права», усредненные по городам России.

		аналог		
		Собственность	Долгосрочная аренда	Краткосрочная аренда (менее 10 лет)
объект оценки	Земельные участки под жилую застройку (ИЖС)			
	Собственность	1,00	1,15	1,27
	Долгосрочная аренда	0,87	1,00	1,10
	Краткосрочная аренда (менее 10 лет)	0,79	0,91	1,00

Таблица 16. Матрица соотношений значения средних коэффициентов удельных цен по элементу сравнения «Передаваемые имущественные права», усредненные по городам России.

		аналог		
		Собственность	Долгосрочная аренда	Краткосрочная аренда (менее 10 лет)
объект оценки	Земельные участки под объекты рекреации			
	Собственность	1,00	1,18	1,31
	Долгосрочная аренда	0,85	1,00	1,11
	Краткосрочная аренда (менее 10 лет)	0,76	0,90	1,00

Условия финансирования сделки. Цены сделок для различных объектов недвижимости могут отличаться из-за разных условий финансирования. Стремление участников сделки получить максимальную выгоду порождает различные варианты расчетов, которые в свою очередь влияют на стоимость объекта. К наиболее распространенным условиям сделки относят случай, когда продавец выплачивает пункты, т. е. проценты от кредита, которые заимодавец требует для получения кредита. В этом случае для корректировки из продажной цены отнимают величину пунктов в денежном выражении. Другим распространенным случаем является финансирование сделки самим продавцом, т. е. предоставление им покупателю ипотечного кредита. Для корректировки таких условий можно применить дисконтирование денежных потоков ипотечного кредита при рыночной норме процента. При этом надо принимать во внимание, что покупатель может продать объект до окончания срока кредита, поэтому сроки кредита для целей дисконтирования могут быть уменьшены.

Условия предложения. Условия сделок купли-продажи, финансовых расчетов объектов-аналогов являются рыночными для сравниваемых объектов недвижимости и схожи с условиями определения стоимости объекта оценки.

Условия продажи: Условия продажи объектов-аналогов типичные, т.е. продавцы не были ограничены в сроках продажи, между покупателями и продавцами не было никаких особых отношений, объекты не приобретались с целью их комплексного использования с близлежащими объектами. При нетипичных условиях требуется корректировка.

Дата предложения (сделки): Под корректировкой цен дату предложения (сделки) понимается корректировка цен на время. На рынке цены с течением времени изменяются. Причиной этого могут быть инфляционные или дефляционные процессы в экономике. Изменение цен может произойти в результате принятия новых законов, налоговых норм, а также в связи с колебанием спроса и предложения на недвижимость в целом или ее отдельные типы. Корректировка на дату заключения сделки вносится в том

случае, если аналоги выставались на продажу раньше или позже даты оценки объекта, при этом принято корректировать только те объекты-аналоги, дата продажи которых отличается от даты проведения оценки на значительный срок, в течение которого ситуация на рынке недвижимости изменилась.

Ввиду огромного разброса цен между земельными участками различных категорий невозможно определить адекватную динамику цен на данный тип недвижимости. Наиболее показательным является уровень цен на жилую недвижимость. Данный показатель не отражает цены одной конкретной квартиры, а определяет величину единицы измерения на рынке жилья. Кроме наблюдения за текущим уровнем цен, уровень стоимости жилья рассматривается в качестве улучшенного аналитического инструмента для изучения механизмов функционирования рынка и для более точного прогнозирования динамики цен, т.е. индекс цен на жильё является индикатором (макроэкономическим показателем), отражающим состояние национальной экономики. Таким образом, оценщик считает наиболее объективным применение данного показателя для корректировки цены на дату предложения. Для проведения корректировки оценщик использует данные по аналитике жилой недвижимости сайта о недвижимости «Росриэлт», которым проведена большая аналитическая работа по определению динамики цен на жилую недвижимость за определенные периоды времени.

Вид использования/зонирование: Категория земель является важным ценообразующим фактором. Правовой режим земель определяется исходя из их принадлежности к той или иной категории и разрешенного использования в соответствии с зонированием территорий, общие принципы и порядок проведения которого устанавливаются федеральными законами и требованиями специальных федеральных законов». Таким образом, категория земель накладывает отпечаток на возможности собственника по использованию участка. Заметим, что некоторые виды категории земель устанавливают довольно жесткие ограничения, что выражается в снижении их рыночной стоимости. Смена категории земель – довольно сложная процедура, оформляемая нормативно-правовыми актами.

На разрешенное использование имущества влияют зонирование и другие ограничения. Если имеет место отличие в текущем или в наиболее эффективном использовании от рассматриваемого имущества, следует тщательно изучить влияние этого отличия на стоимость.

Корректировка вводится согласно информационного ресурса «СтатРиелт» «Корректировка на вид разрешенного использования на 01.10.2024 года».

Жилая застройка	Размещение жилых домов различного вида. Содержание данного вида разрешенного использования включает в себя содержание видов разрешенного использования с кодами 2.1 - 2.3, 2.5 - 2.7.1	2.0			
Для индивидуального жилищного строительства	Размещение жилого дома (отдельно стоящего здания количеством надземных этажей не более чем три, высотой не более двадцати метров, которое состоит из комнат и помещений вспомогательного использования, предназначенных для удовлетворения гражданами бытовых и иных нужд, связанных с их проживанием в таком здании, не предназначенного для раздела на самостоятельные объекты недвижимости); выращивание сельскохозяйственных культур; размещение гаражей для собственных нужд и хозяйственных построек	2.1	0,20	0,60	0,39
Отдых (рекреация)	Обустройство мест для занятия спортом, физической культурой, пешими или верховыми прогулками, отдыха и туризма, наблюдения за природой, пикников, охоты, рыбалки и иной деятельности; создание и уход за городскими лесами, скверами, прудами, озерами, водохранилищами, пляжами, а также обустройство мест отдыха в них. Содержание данного вида разрешенного использования включает в себя содержание видов разрешенного использования с кодами 5.1 - 5.5	5.0			
Спорт	Размещение зданий и сооружений для занятия спортом. Содержание данного вида разрешенного использования включает в себя содержание видов разрешенного использования с кодами 5.1.1 - 5.1.7	5.1	0,02	0,13	0,06

Местоположение: Местоположение оказывает решающее влияние на стоимость недвижимости. Это интегральная характеристика, включающая в себя удаленность от центра, престижность, транспортную доступность, особенности ландшафта и ближайшего окружения (застройки). Пространственно-территориальные координаты размещения того или иного объекта недвижимости при определении его стоимости трансформируются в рентную составляющую стоимости. Данный фактор весьма уникален и зависит от района расположения объекта недвижимости. К примеру, объект недвижимости, расположенный в центре города (при идентичных других факторах) может стоить на 50-80% дороже, чем на окраине города или пригороде. Особенно важным этот фактор является для торгово-офисной недвижимости.

Корректировка вводится согласно Справочнику оценщика недвижимости – 2024 «Земельные участки» ч. 1, ч. 2, Лейфер Л.А., Нижний Новгород, 2024 г.

Таблица 14. Матрица соотношений значения средних территориальных коэффициентов удельных цен по элементу сравнения «Статус населенного пункта», усредненные по городам России.

		аналог				
		Областной центр	Населенные пункты в ближайшей окрестности областного центра	Райцентры с развитой промышленностью	Райцентры сельскохозяйственных районов	Прочие населенные пункты
объект оценки	Земельные участки под индустриальную застройку					
	Областной центр	1,00	1,21	1,39	1,67	
	Населенные пункты в ближайшей окрестности областного центра	0,83	1,00	1,15	1,38	1,72
	Райцентры с развитой промышленностью	0,72	0,87	1,00	1,20	1,50
	Райцентры сельскохозяйственных районов	0,60	0,72	0,83	1,00	1,25
	Прочие населенные пункты		0,58	0,67	0,80	1,00

Таблица 16. Матрица соотношений значения средних территориальных коэффициентов удельных цен по элементу сравнения «Статус населенного пункта», усредненные по городам России.

		аналог				
		Областной центр	Населенные пункты в ближайшей окрестности областного центра	Райцентры с развитой промышленностью	Райцентры сельскохозяйственных районов	Прочие населенные пункты
объект оценки	Земельные участки под жилую застройку					
	Областной центр	1,00	1,21	1,38	1,65	
	Населенные пункты в ближайшей окрестности областного центра	0,82	1,00	1,13	1,36	1,69
	Райцентры с развитой промышленностью	0,73	0,88	1,00	1,20	1,49
	Райцентры сельскохозяйственных районов	0,61	0,74	0,84	1,00	1,24
	Прочие населенные пункты		0,59	0,67	0,80	1,00

Таблица 15. Матрица соотношений значения средних территориальных коэффициентов удельных цен по элементу сравнения «Статус населенного пункта», усредненные по городам России.

		аналог				
		Областной центр	Населенные пункты в ближайшей окрестности областного центра	Райцентры с развитой промышленностью	Райцентры сельскохозяйственных районов	Прочие населенные пункты
объект оценки	Земельные участки под коммерческую застройку					
	Областной центр	1,00	1,22	1,38	1,65	
	Населенные пункты в ближайшей окрестности областного центра	0,82	1,00	1,13	1,35	1,69
	Райцентры с развитой промышленностью	0,73	0,88	1,00	1,20	1,49
	Райцентры сельскохозяйственных районов	0,61	0,74	0,84	1,00	1,24
	Прочие населенные пункты		0,59	0,67	0,80	1,00

Таблица 17. Матрица соотношений значения средних территориальных коэффициентов удельных цен по элементу сравнения «Статус населенного пункта», усредненные по городам России.

		аналог				
		Областной центр	Населенные пункты в ближайшей окрестности областного центра	Райцентры с развитой промышленностью	Райцентры сельскохозяйственных районов	Прочие населенные пункты
объект оценки	Земельные участки под объекты рекреации					
	Областной центр	1,00	1,20	1,36	1,56	1,87
	Населенные пункты в ближайшей окрестности областного центра	0,83	1,00	1,13	1,30	1,55
	Райцентры с развитой промышленностью	0,74	0,89	1,00	1,15	1,37
	Райцентры сельскохозяйственных районов	0,64	0,77	0,87	1,00	1,20
	Прочие населенные пункты	0,54	0,64	0,73	0,84	1,00

Таблица 90. Матрица соотношений значения средних территориальных коэффициентов удельных цен по элементу сравнения «Местонахождение в пределах города», усредненные по городам России.

Земельные участки под индустриальную застройку		аналог					
		Центр города	Центры деловой активности	Зоны автомагистралей	Индивидуальные жилые дома	Высотная (многоквартирная) жилая застройка	Окраины города, промзоны
объект оценки	Центр города	1,00	1,15	1,19	1,35	1,33	1,40
	Центры деловой активности	0,87	1,00	1,04	1,17	1,16	1,22
	Зоны автомагистралей	0,84	0,98	1,00	1,13	1,12	1,17
	Индивидуальные жилые дома	0,74	0,85	0,88	1,00	0,99	1,04
	Высотная (многоквартирная) жилая застройка	0,75	0,86	0,89	1,01	1,00	1,05
	Окраины города, промзоны	0,72	0,82	0,85	0,96	0,95	1,00

Таблица 91. Матрица соотношений значения средних территориальных коэффициентов удельных цен по элементу сравнения «Местонахождение в пределах города», усредненные по городам России.

Земельные участки под коммерческую застройку		аналог					
		Центр города	Центры деловой активности	Зоны автомагистралей	Индивидуальные жилые дома	Высотная (многоквартирная) жилая застройка	Окраины города, промзоны
объект оценки	Центр города	1,00	1,13	1,26	1,39	1,32	1,55
	Центры деловой активности	0,88	1,00	1,11	1,23	1,16	1,37
	Зоны автомагистралей	0,80	0,90	1,00	1,10	1,05	1,23
	Индивидуальные жилые дома	0,72	0,81	0,91	1,00	0,95	1,12
	Высотная (многоквартирная) жилая застройка	0,76	0,86	0,95	1,05	1,00	1,18
	Окраины города, промзоны	0,65	0,73	0,81	0,90	0,85	1,00

Таблица 92. Матрица соотношений значения средних территориальных коэффициентов удельных цен по элементу сравнения «Местонахождение в пределах города», усредненные по городам России.

Земельные участки под жилиую застройку		аналог					
		Центр города	Центры деловой активности	Зоны автомагистралей	Индивидуальные жилые дома	Высотная (многоквартирная) жилая застройка	Окраины города, промзоны
объект оценки	Центр города	1,00	1,14	1,35	1,32	1,31	1,55
	Центры деловой активности	0,88	1,00	1,16	1,16	1,15	1,36
	Зоны автомагистралей	0,74	0,85	1,00	0,98	0,97	1,15
	Индивидуальные жилые дома	0,75	0,86	1,02	1,00	0,99	1,17
	Высотная (многоквартирная) жилая застройка	0,76	0,87	1,03	1,01	1,00	1,18
	Окраины города, промзоны	0,64	0,74	0,87	0,85	0,85	1,00

Корректировка на расположение относительно автомагистралей. Корректировка на расположение относительно автомагистралей вводится согласно Справочнику оценщика недвижимости – 2024 «Земельные участки» ч. 1, ч. 2, Лейфер Л.А., Нижний Новгород, 2024 г.

Таблица 125. Матрица соотношений значения средних коэффициентов удельных цен по элементу сравнения «Расположение относительно автомагистралей», усредненные по городам России.

Земельные участки под индустриальную застройку		аналог	
		в непосредственной близости	на удалении
объект оценки	в непосредственной близости	1,00	1,16
	на удалении	0,86	1,00

Таблица 126. Матрица соотношений значения средних коэффициентов удельных цен по элементу сравнения «Расположение относительно автомагистралей», усредненные по городам России.

Земельные участки под коммерческую застройку		аналог	
		в непосредственной близости	на удалении
объект оценки	в непосредственной близости	1,00	1,20
	на удалении	0,83	1,00

Корректировка на наличие улучшений: При наличии улучшений на земельном участке необходимо учесть их стоимость при расчете рыночной стоимости земельного участка

Корректировка на наличие коммуникаций. При расчете рыночной стоимости земельного участка, необходимо учитывать наличие коммуникаций. Корректировка на наличие коммуникаций вводится согласно Справочнику оценщика недвижимости – 2024 «Земельные участки» ч. 1, ч. 2, Лейфер Л.А., Нижний Новгород, 2024 г.

Таблица 135. Матрица соотношений значения средних коэффициентов удельных цен по элементу сравнения «Электроснабжение земельного участка», усредненные по городам России.

Земельные участки по всем сегментам		аналог	
		обеспечен электроснабжением	не обеспечен электроснабжением
объект оценки	обеспечен электроснабжением	1,00	1,17
	не обеспечен электроснабжением	0,85	1,00

Таблица 184. Матрица соотношений значения средних коэффициентов удельных цен по элементу сравнения «Водоснабжение земельного участка», усредненные по городам России.

Земельные участки по всем сегментам		аналог	
		обеспечен водоснабжением	не обеспечен водоснабжением
объект оценки	обеспечен водоснабжением	1,00	1,18
	не обеспечен водоснабжением	0,85	1,00

Таблица 156. Матрица соотношений значения средних коэффициентов удельных цен по элементу сравнения «Газоснабжение земельного участка», усредненные по городам России.

Земельные участки по всем сегментам		аналог	
		обеспечен газоснабжением	не обеспечен газоснабжением
объект оценки	обеспечен газоснабжением	1,00	1,16
	не обеспечен газоснабжением	0,86	1,00

Таблица 212. Матрица соотношений значения средних коэффициентов удельных цен по элементу сравнения «Канализация земельного участка», усредненные по городам России.

Земельные участки по всем сегментам		аналог	
		обеспечен канализацией	не обеспечен канализацией
объект оценки	обеспечен канализацией	1,00	1,18
	не обеспечен канализацией	0,85	1,00

Таблица 238. Матрица соотношений значения средних коэффициентов удельных цен по элементу сравнения «Наличие коммуникаций», усредненные по городам России¹⁰.

Коммуникации		аналог										
		Отсутствуют	Э	Г	В	К	Э,Г	Э,В	Э,К	Г,В	Г,К	В,К
объект оценки	Отсутствуют	0%	-15%	-14%	-15%	-17%	-28%	-28%	-29%	-27%	-29%	-30%
	Э	17%	0%	1%	1%	-3%	-15%	-15%	-17%	-15%	-16%	-18%
	Г	16%	-1%	0%	-2%	-4%	-16%	-16%	-18%	-15%	-17%	-19%
	В	18%	1%	2%	0%	-2%	-15%	-15%	-16%	-14%	-16%	-17%
	К	21%	3%	4%	2%	0%	-13%	-13%	-15%	-12%	-14%	-15%
	Э,Г	39%	18%	19%	17%	15%	0%	0%	-2%	1%	-1%	-3%
	Э,В	38%	18%	19%	17%	15%	0%	0%	-2%	1%	-1%	-3%
	Э,К	42%	21%	22%	20%	17%	2%	2%	0%	3%	1%	-1%
	Г,В	37%	17%	18%	16%	14%	-1%	-1%	-3%	0%	-2%	-4%
	Г,К	40%	20%	21%	19%	16%	1%	1%	-1%	2%	0%	-4%
	В,К	43%	22%	23%	21%	18%	3%	3%	1%	4%	2%	0%
	Э,Г,В,К	95%	66%	68%	64%	61%	40%	40%	37%	42%	39%	36%

Рельеф: Если рельеф участка-объекта оценки или участков-аналогов имеет каких-либо особенности, дающие преимущество перед другими участками или препятствующие их эффективной эксплуатации, вводится корректировка согласно Справочнику оценщика недвижимости – 2024 «Земельные участки» ч. 1, ч. 2, Лейфер Л.А., Нижний Новгород, 2024 г.

Таблица 81. Матрица соотношений значения средних коэффициентов удельных цен по элементу сравнения «Рельеф», усредненные по городам России.

Земельные участки по всем сегментам		аналог	
		ровный рельеф	рельеф с изъятиями
объект оценки	ровный рельеф	1,00	1,24
	рельеф с изъятиями	0,81	1,00

Таблица 82. Матрица соотношений значения средних коэффициентов удельных цен по элементу сравнения «Рельеф», усредненные по городам России.

Земельные участки под индустриальную застройку		аналог	
		ровный рельеф	рельеф с изъянами
объект оценки	ровный рельеф	1,00	1,27
	рельеф с изъянами	0,79	1,00

Таблица 83. Матрица соотношений значения средних коэффициентов удельных цен по элементу сравнения «Рельеф», усредненные по городам России.

Земельные участки под коммерческую застройку		аналог	
		ровный рельеф	рельеф с изъянами
объект оценки	ровный рельеф	1,00	1,28
	рельеф с изъянами	0,78	1,00

Таблица 84. Матрица соотношений значения средних коэффициентов удельных цен по элементу сравнения «Рельеф», усредненные по городам России.

Земельные участки под жилую застройку		аналог	
		ровный рельеф	рельеф с изъянами
объект оценки	ровный рельеф	1,00	1,19
	рельеф с изъянами	0,84	1,00

Таблица 85. Матрица соотношений значения средних коэффициентов удельных цен по элементу сравнения «Рельеф», усредненные по городам России.

Земельные участки под объекты рекреации		аналог	
		ровный рельеф	рельеф с изъянами
объект оценки	ровный рельеф	1,00	1,23
	рельеф с изъянами	0,81	1,00

Форма: Если форма участка-объекта оценки или участков-аналогов имеет каких-либо особенности, дающие преимущество перед другими участками или препятствующие их эффективной эксплуатации, вводится корректировка согласно Справочнику оценщика недвижимости – 2024 «Земельные участки» ч. 1, ч. 2, Лейфер Л.А., Нижний Новгород, 2024 г.

Таблица 116. Матрица соотношений значения средних коэффициентов удельных цен по элементу сравнения «Форма земельного участка», усредненные по городам России.

Земельные участки по всем сегментам		аналог	
		правильная форма	неправильная форма
объект оценки	правильная форма	1,00	1,09
	неправильная форма	0,92	1,00

Таблица 117. Матрица соотношений значения средних коэффициентов удельных цен по элементу сравнения «Форма земельного участка», усредненные по городам России.

Земельные участки под индустриальную застройку		аналог	
		правильная форма	неправильная форма
объект оценки	правильная форма	1,00	1,01
	неправильная форма	0,99	1,00

Таблица 118. Матрица соотношений значения средних коэффициентов удельных цен по элементу сравнения «Форма земельного участка», усредненные по городам России.

Земельные участки под жилую застройку		аналог	
		правильная форма	неправильная форма
объект оценки	правильная форма	1,00	1,11
	неправильная форма	0,90	1,00

Площадь: Введение поправки на площадь основано на предположении, что чем дороже объект, тем ниже его покупательная возможность. То есть, чем больше масштаб (размеры) объекта оценки, тем он дороже и тем меньше спрос на него. Следствием этого является необходимость внесения к стоимости дорогих объектов поправки на низкую ликвидность, понижающей стоимость 1 м² площади (1 м³ объема) у объектов большего масштаба по сравнению с меньшими объектами.

Поправка на различия в площади участков определена согласно информационному ресурсу «СтатРиелт» «На масштаб, размер, общую площадь земельных участков – корректировка на 01.10.2024 года».

на Масштаб, размер, общую площадь земельных участков - корректировка на 01.10.2024 года

Категория: **Корректировки рыночной стоимости земельных участков** (опубликовано 11.10.2024 г.)

Поправка рыночной стоимости земельного участка на общую площадь (размер, масштаб)

Исследование рынков земельных участков различных населенных пунктов (включая производственно-складского использования) показывает, что зависимость рыночной стоимости единицы площади участка от общей площади выражается степенной функцией:

$$C=b \cdot S^n$$

C – цена предложения (рыночная стоимость) земельного участка, ден. ед. / кв. м.,
S – общая площадь земельного участка, кв. м.,
b – коэффициент активности рынка,
n – «коэффициент торможения» - степень замедления роста рыночной стоимости по мере увеличения общей площади земельного участка.
В результате эффекта «торможения» рыночная стоимость единицы площади земельного участка снижается при увеличении общей площади.

Итоги расчетов СтатРиелт на основе актуальной рыночных данных

Земли населенных пунктов (города и пригородные земли) с населением:	R ² коэффициент детерминации	Коэффициент торможения	Формула расчета корректировки на площадь, масштаб (K s)
более 1 млн. человек	0,723	-0,16	$K s = (So/Sa)^{-0,16}$
от 400 тыс. до 1 млн. человек	0,637	-0,17	$K s = (So/Sa)^{-0,17}$
от 50 тыс. до 400 тыс. человек	0,612	-0,20	$K s = (So/Sa)^{-0,20}$
поселения до 50 тыс. человек	0,588	-0,26	$K s = (So/Sa)^{-0,26}$
Категория земельного участка	R ² - коэффициент детерминации	Коэффициент торможения	Формула расчета поправки на площадь, масштаб (K s)
Земли промышленности, транспорта, связи и иного специального назначения	0,687	-0,28	$K s = (So/Sa)^{-0,28}$
Земли сельскохозяйственного назначения	0,619	-0,33	$K s = (So/Sa)^{-0,33}$

So – общая площадь оцениваемого земельного участка, ед.
Sa – общая площадь сравниваемого (аналогичного по остальным параметрам) земельного участка, ед.

Наличие движимого имущества, не связанного с недвижимостью, наличие других характеристик (элементов), влияющих на стоимость: При наличии движимого имущества или каких бы то ни было прочих элементов, существенным образом влияющих на стоимость, в составе объекта оценки или объектов аналогов, требуется введение корректировок.

11.6 Основные выводы относительно рынка недвижимости в сегментах, необходимых для оценки объекта

Самыми дорогими сегодня являются участки, предназначенные для застройки жилыми зданиями, то есть относящиеся к категории земель поселений. Поэтому так актуальна проблема перевода участков из других категорий в категорию земель поселений. Помимо высокого спроса на участки категории земель поселений, их стоимость увеличивают затраты, которые необходимы для перевода, если изначально участок относился к другой категории.

Земля не имеет так называемого износа, то есть «потребительские качества» земли с течением времени не ухудшаются. Отсутствие износа означает отсутствие оснований для снижения стоимости земельного участка. Главным фактором, который по-настоящему влияет на стоимость земельного участка, является возможность получения прибыли от наилучшего его использования.

Объем предложения на рынке земли, как в городе, так и в районе с каждым годом растет, что приводит к замедлению темпов роста цен на участки. Несмотря на то, что уровень цен на земельные участки претерпел некоторые изменения, в общих зависимостях стоимости земельного участка от его местоположения изменений не наблюдалось. При этом разница в местоположении сильно влияет не только на стоимость земли, но и на стоимость всего объекта недвижимости.

Очевидно, что самое выгодное положение занимают участки земли в центре города. Не совсем так. Это справедливо, если участок предназначен для жилой застройки. Но как площадка под промышленный

объект участок в центре вряд ли подойдет. Инвестору гораздо выгоднее разместить предприятие на окраине, сэкономив тем самым на стоимости выкупа или аренды земли в центре.

Недорогой является земля на окраинах города. Однако на окраине далеко не каждый объект коммерческой недвижимости будет успешным. Наиболее оптимальным вариантом земельный участок на выезде из города будет для складских комплексов. Возможно здесь и создание торговых объектов, но им потребуется дополнительная инфраструктура для привлечения потребителя. Строительство на окраине офисных или бизнес-центров бессмысленно, так как одним из главных критериев успешного офисного объекта является его близость к центрам деловой активности города.

Участки под административно-коммерческое использование в окрестностях города не так экономически эффективны и востребованы, как в городе. При прочих равных условиях, меньшие по площади объекты недвижимости имеют более высокую цену в пересчете на единицу общей площади. Рынок недвижимости сформирован так, что рынок небольших по площади земельных участков более ликвиден, их можно быстрее и легче реализовать, чем участки большой площади.

12. АНАЛИЗ НАИБОЛЕЕ ЭФФЕКТИВНОГО ИСПОЛЬЗОВАНИЯ ОБЪЕКТА ОЦЕНКИ

В соответствии с МСО, под наиболее эффективным способом использования (далее по тексту – НЭИ) Объекта оценки понимается «наиболее вероятное использование имущества, являющееся физически возможным, рациональным, правомочным, финансово осуществимым и, в результате которого стоимость оцениваемого имущества будет максимальной».

Как следует из определения рыночной стоимости, способ использования недвижимости, определяющий ее наиболее эффективное использование, должен быть типичен для рынка недвижимости того района, где она расположена. НЭИ – это типичное использование для данной местности, апробированное рынком.

Наиболее эффективное использование представляет собой такое использование недвижимости, которое максимизирует ее продуктивность (соответствует ее наибольшей стоимости) и которое физически возможно, юридически разрешено (на дату определения стоимости объекта оценки) и финансово оправдано. Наиболее эффективное использование объекта недвижимости может соответствовать его фактическому использованию или предполагать иное использование. Анализ наиболее эффективного использования позволяет выявить наиболее прибыльное использование объекта недвижимости, на который ориентируются участники рынка (покупатели и продавцы) при формировании цены сделки. При определении рыночной стоимости оценщик руководствуется результатами этого анализа для выбора подходов и методов оценки объекта оценки и выбора сопоставимых объектов недвижимости при применении каждого подхода. (раздел IV ФСО № 7).

Для определения наиболее эффективного использования оцениваемого объекта были учтены четыре основных критерия:

- 1) юридическая правомочность – рассмотрение только тех способов, которые разрешены законодательными актами;
- 2) физическая возможность – рассмотрение физически реальных в данном месте способов использования;
- 3) экономическая приемлемость – рассмотрение того, какое физически возможное и юридически правомочное использование будет давать приемлемый доход владельцу имущества;
- 4) максимальная эффективность – рассмотрение того, какое экономически приемлемое использование будет приносить максимальный чистый доход или максимальную текущую стоимость.

НЭИ определяется для застроенного земельного участка и для земельного участка в предположении отсутствия имеющейся застройки. Последнее требуется для определения рыночной стоимости земельного участка в затратном подходе.

Рыночная стоимость земельного участка, застроенного объектами капитального строительства, или объектов капитального строительства для внесения этой стоимости в государственный кадастр недвижимости оценивается исходя из вида фактического использования оцениваемого объекта. При этом застроенный земельный участок оценивается как незастроенный, предназначенный для использования в соответствии с видом его фактического использования (п. 20 ФСО № 7).

Таблица 12.1 – Определение факторов наиболее эффективного использования

Факторы	Земельный участок под МЖС	Земельный участок под ИЖС	Земельный участок под индустриальную застройку	Земельный участок под коммерческую застройку	Земельный участок под объекты рекреации, общественного и объекты лечебно-оздоровительного назначения	Земельный участок с/х назначения
Потенциал местоположения	+	+	+	+	+	+
Рыночный спрос	-	-	-	-	+	-
Законодательная разрешенность	-	-	-	-	+	-
Физическая осуществимость	+	+	+	+	+	+
Финансовая осуществимость	+	+	+	+	+	+
Максимальная эффективность	-	-	-	-	+	-
Итого:	3	3	3	3	6	3

Анализ НЭИ свободного земельного участка базируется на предпосылке о сносе и разборке существующих зданий и сооружений и строительстве новых улучшений. Учитывая разрешенное использование, согласно предоставленной Заказчиком информации – Для индивидуального жилищного строительства, рассмотрение вариантов альтернативного использования земельного участка не представляется возможным. Изменение использования участка сопряжено с правовыми ограничениями. Поэтому единственно возможное использование земельного участка на дату оценки – разрешенное, согласованное с собственником использование: Площадки для занятий спортом.

Заключение о наиболее эффективном использовании:

Анализ наиболее эффективного использования показал: учитывая особенности объекта, его местоположение, законодательно разрешенное использование, экономическую приемлемость и максимальную эффективность, в данном случае наиболее эффективным использованием будет использование по назначению, в качестве земельного участка категории земель: Земли населенных пунктов, с разрешенным использованием: Площадки для занятий спортом.

13. ОПИСАНИЕ ПРОЦЕССА ОЦЕНКИ ОБЪЕКТА ОЦЕНКИ В ЧАСТИ ПРИМЕНЕНИЯ ПОДХОДОВ К ОЦЕНКЕ

13.1. Методология оценки рыночной стоимости объекта оценки

Оценка стоимости любого объекта оценки представляет собой упорядоченный, целенаправленный процесс определения в денежном выражении стоимости объекта с учетом множества влияющих на таковую стоимость факторов, в том числе затрат на создание/приобретение объекта, потенциального и реального дохода, приносимого объектом оценки, фактора времени, факторов риска, рыночной конъюнктуры, уровня и модели конкуренции на рынке, экономических особенностей объекта оценки и др.

Процесс определения стоимости объекта оценки предполагает использование всех возможных подходов оценки. Каждый используемый подход в силу специфики инструментария, учитываемых факторов и набора исходных данных приводит к получению своего предварительного размера стоимости объекта оценки. Поскольку качество исходных данных и применимость конкретного подхода оценки для целей оценки каждого объекта различаются, для получения окончательного заключения о рыночной стоимости объекта оценки необходимо согласовать между собой полученные результаты по значимости (весомости) использованных подходов оценки.

Для выполнения поставленной задачи оценщик выполнил следующий объем работ:

- осмотрел объекты для определения фактического состояния имущества;
- взял интервью у Заказчика;
- изучил данные о фактическом состоянии имущества;
- произвел сбор необходимой информации (цены продаж аналогичных объектов);
- рассчитал стоимость объекта оценки с учетом всех принятых допущений и ограничений на основе затратного, доходного и сравнительного подходов;
- составил отчет об оценке, содержащий экспертное заключение о рыночной стоимости объекта оценки.

При оценке оценщики обязаны использовать информацию, обеспечивающую достоверность Отчета об оценке как документа, содержащего сведения доказательственного значения. Объем используемой при оценке информации, выбор источников информации и порядок использования информации определяются оценщиками.

Отчет об оценке составляется на бумажном носителе и (или) в форме электронного документа в соответствии с законодательством Российской Федерации об оценочной деятельности, Федеральным законом от 6 апреля 2011 г. N 63-ФЗ "Об электронной подписи" (Собрание законодательства Российской Федерации, 2011, N 15, ст. 2036; N 27, ст. 2880; 2012, N 29, ст. 3988; 2013, N 14, ст. 1668; N 27, ст. 3463, ст. 3477; 2014, N 11, ст. 1098; N 26, ст. 3390), настоящим Федеральным стандартом оценки, стандартами и правилами оценочной деятельности, установленными саморегулируемой организацией оценщиков, членом которой является оценщик, подготовивший и подписавший отчет.

Отчет об оценке может содержать приложения, состав которых определяется оценщиками с учетом требований, предусмотренных условиями договора об оценке.

Следует избегать включения в отчет об оценке материалов и информации, не связанных с определением рыночной стоимости.

Итоговая величина стоимости может быть представлена в виде конкретного числа с округлением по математическим правилам округления либо в виде интервала значений, если такое представление предусмотрено законодательством Российской Федерации или заданием на оценку.

13.2 Основные определения

Согласно положениям ФСО I, ФСО II, ФСО III в процессе оценки необходимо соблюдать требования законодательства Российской Федерации в области оценочной деятельности. Ниже приводится трактовка основных терминов и процессов оценки, трактуемых ФСО и используемых в оценочной деятельности.

Дата определения стоимости объекта оценки (дата проведения оценки, дата оценки) – для целей оценки дата оценки рассматривается как дата, на которую совершилась бы сделка, или дата, на которую определяются выгоды от использования объекта оценки. Дата оценки влияет на то, какую информацию

оценщик принимает во внимание при проведении оценки.

Движимое имущество - включает в себя материальные и нематериальные объекты, не являющиеся недвижимостью. Это имущество не связано с недвижимостью постоянно и, как категория, такое имущество характеризуется возможностью быть перемещенным.

Допущение – представляет собой предположение, принимаемое как верное и касающееся фактов, условий или обстоятельств, связанных с объектом оценки, целью оценки, ограничениями оценки, используемой информацией или подходами (методами) к оценке.

Здания – вид основных фондов по натурально-вещественному признаку, включающий архитектурно-строительные объекты, назначением которых является создание условий (защита от атмосферных явлений и пр.) для труда, жилья, социально-культурного обслуживания населения и хранения материальных ценностей. Здания имеют в качестве основных конструктивных элементов стены и крышу.

Имущество – объекты недвижимости из числа расположенных на изымаемом земельном участке нежилых строений, объектов благоустройства территории (ограждения, дорожные покрытия), инженерные сети, на которые Собственник документально подтвердит права.

Результат оценки (итоговая стоимость объекта оценки) – представляет собой стоимость объекта, определенную на основе профессионального суждения оценщика для конкретной цели оценки с учетом допущений и ограничений оценки. Результат оценки выражается в рублях или иной валюте в соответствии с заданием на оценку с указанием эквивалента в рублях. Результат оценки может быть представлен в виде числа и (или) интервала значений, являться результатом математического округления.

Итоговая величина рыночной или иной стоимости объекта оценки, определенная в отчете, за исключением кадастровой стоимости, является рекомендуемой для целей определения начальной цены предмета аукциона или конкурса, совершения сделки в течение шести месяцев с даты составления отчета, за исключением случаев, предусмотренных законодательством Российской Федерации (ст. 12 Федерального закона от 29.07.1998 № 135-ФЗ).

Пользователями результата оценки, отчета об оценке – могут являться заказчик оценки и иные лица в соответствии с целью оценки.

Метод оценки – представляет собой последовательность процедур, позволяющую на основе существенной для данного метода информации определить стоимость объекта оценки.

Методические рекомендации по оценке – представляют собой методические рекомендации по оценке, разработанные в целях развития положений утвержденных федеральных стандартов оценки и одобренные советом по оценочной деятельности при Минэкономразвития России.

Существенность – представляет собой степень влияния информации, допущений, ограничений оценки и проведенных расчетов на результат оценки. Существенность может не иметь количественного измерения. Для определения уровня существенности требуется профессиональное суждение в области оценочной деятельности. В процессе оценки уровень существенности может быть определен в том числе для информации, включая исходные данные (характеристики объекта оценки и его аналогов, рыночные показатели); проведенных расчетов, в частности, в случаях расхождений результатов оценки, полученных в рамках применения различных подходов и методов оценки; допущений и ограничений оценки. Существенность зависит в том числе от цели оценки.

Накопленный износ - под накопленным износом понимается общая потеря стоимости объектом оценки на момент оценки в процентном выражении под действием физических, функциональных и внешних факторов.

Недвижимое имущество (объект недвижимости, недвижимость) определяется, как физический земельный участок и относящиеся к нему выполненные человеком улучшения. Это материальная, осязаемая «вещь», которую можно посмотреть и потрогать, в совокупности со всеми сооружениями на земле, а также над или под ней. Недвижимость состоит из двух основных элементов: земельного участка и улучшений.

Объект-аналог – объект, сходный объекту оценки по основным экономическим, материальным, техническим и другим характеристикам, определяющим его стоимость.

Объект оценки – объекты гражданских прав, в отношении которых законодательством Российской Федерации установлена возможность их участия в гражданском обороте.

Отчет об оценке объекта оценки – представляет собой документ, содержащий профессиональное суждение оценщика относительно итоговой стоимости объекта оценки, сформулированное на основе

собранной информации, проведенного анализа и расчетов в соответствии с заданием на оценку.

Оценка имущества - определение стоимости имущества в соответствии с поставленной целью, процедурой оценки и требованиями этики оценщика.

Оценочная деятельность – это профессиональная деятельность субъектов оценочной деятельности, направленная на установление в отношении объектов оценки рыночной, кадастровой или иной стоимости.

Подход к оценке – представляет собой совокупность методов оценки, основанных на общей методологии.

Право собственности – право собственника владеть, пользоваться и распоряжаться своим имуществом. К правам собственности относятся:

- право совершать в отношении принадлежащего ему имущества любые действия, не противоречащие закону и правовым актам и не нарушающие права и охраняемые законом интересы других лиц;

- право отчуждать свое имущество в собственность другим лицам;

- право передавать свои права владения, пользования и распоряжения имуществом; право отдавать имущество в залог.

Право долевой собственности – право общей собственности на имущество, находящееся в собственности двух или нескольких лиц с определением доли каждого из собственников (ст.244 ГК РФ).

Рыночная стоимость объекта оценки – наиболее вероятная цена, по которой данный объект оценки может быть отчужден на открытом рынке в условиях конкуренции, когда стороны сделки действуют разумно, располагая всей необходимой информацией, а на величине цены сделки не отражаются какие-либо чрезвычайные обстоятельства, то есть когда:

- 1) одна из сторон сделки не обязана отчуждать объект оценки, а другая сторона не обязана принимать исполнение;

- 2) стороны сделки хорошо осведомлены о предмете сделки и действуют в своих интересах;

- 3) объект оценки представлен на открытом рынке посредством публичной оферты, типичной для аналогичных объектов оценки;

- 4) цена сделки представляет собой разумное вознаграждение за объект оценки и принуждения к совершению сделки в отношении сторон сделки с чьей-либо стороны не было;

- 5) платеж за объект оценки выражен в денежной форме.

Рыночная стоимость основана на предположениях о сделке, совершаемой с объектом на рынке между гипотетическими участниками без влияния факторов вынужденной продажи после выставления объекта в течение рыночного срока экспозиции типичными для подобных объектов способами. Рыночная стоимость отражает потенциал наиболее эффективного использования объекта для участников рынка. При определении рыночной стоимости не учитываются условия, специфические для конкретных сторон сделки, если они не доступны другим участникам рынка.

Равновесная стоимость – представляет собой денежную сумму, за которую предположительно состоялся бы обмен объекта между конкретными, хорошо осведомленными и готовыми к сделке сторонами на дату оценки, отражающая интересы этих сторон. Равновесная стоимость, в отличие от рыночной, отражает условия совершения сделки для каждой из сторон, включая преимущества и недостатки, которые каждая из сторон получит в результате сделки. Поэтому при определении равновесной стоимости необходимо учитывать предполагаемое сторонами сделки использование объекта и иные условия, относящиеся к обстоятельствам конкретных сторон сделки.

Инвестиционная стоимость – стоимость объекта оценки для конкретного лица или группы лиц при установленных данным лицом (лицами) инвестиционных целях использования объекта оценки. Инвестиционная стоимость не предполагает совершения сделки с объектом оценки и отражает выгоды от владения объектом. При определении инвестиционной стоимости необходимо учитывать предполагаемое текущим или потенциальным владельцем использование объекта, синергии и предполагаемый полезный эффект от использования объекта оценки, ожидаемую доходность, иные условия, относящиеся к обстоятельствам конкретного владельца.

Согласование результата оценки - определение итоговой величины стоимости на основании проведенных расчетов по различным подходам.

Стандарты оценки – нормативно (в т.ч. законодательно) закрепленные требования к выполнению работ оценщиком, имеющие для него обязательный характер.

Стоимость воспроизводства объекта оценки – сумма затрат в рыночных ценах, существующих на

дату проведения оценки, на создание объекта, идентичного объекту оценки, с применением идентичных материалов и технологий, с учетом износа объекта оценки.

Стоимость замещения объекта оценки – сумма затрат на создание объекта, аналогичного объекту оценки, в рыночных ценах, существующих на дату проведения оценки, с учетом износа объекта оценки.

Оценка стоимости – представляет собой определение стоимости объекта оценки в соответствии с федеральными стандартами оценки.

Стоимость – представляет собой меру ценности объекта для участников рынка или конкретных лиц, выраженную в виде денежной суммы, определенную на конкретную дату в соответствии с конкретным видом стоимости, установленным федеральными стандартами оценки.

Цена – представляет собой денежную сумму, запрашиваемую, предлагаемую или уплачиваемую участниками в результате совершенной или предполагаемой сделки.

Цель оценки – представляет собой предполагаемое использование результата оценки, отражающее случаи обязательной оценки, установленные законодательством Российской Федерации, и (или) иные причины, в связи с которыми возникла необходимость определения стоимости объекта оценки.

Субъекты оценочной деятельности – физические лица, являющиеся членами одной из саморегулируемых организаций оценщиков и застраховавшие свою ответственность в соответствии с требованиями настоящего Федерального закона.

Арендная плата – это плата за пользование объектом аренды. Порядок, условия и сроки внесения арендной платы определяются договором аренды (ст. 614 ГК РФ). В контексте «определения арендной платы» под арендной платой подразумевается арендный платеж за первый платежный период.

Арендный платеж – сумма арендной платы, уплачиваемая по договору аренды за один платежный период.

Платежный период – интервал времени между установленными условиями договора аренды датами арендных платежей.

Арендная ставка (ставка арендной платы) – арендный платеж, отнесенный к количеству единиц измерения объекта аренды (например, за квадратный метр).

Срок аренды – период времени, на который заключается договор аренды.

Срок действия арендной ставки – период, определяемый условиями договора аренды, в течение которого будет использоваться определенная оценщиком (и установленная договором аренды) арендная ставка (либо способ ее расчета). Может быть меньше срока аренды.

Единицы сравнения – некоторые общие для всех объектов удельные или абсолютные, физические или экономические единицы измерения стоимости или арендной ставки, сопоставляемые и подвергаемые корректировке.

Элементами сравнения (ценообразующими факторами) – называют такие характеристики объектов недвижимости и сделок, которые вызывают изменения цен или арендных ставок на недвижимость.

Корректировка – представляет собой операцию (часто – математическую), учитывающую разницу в стоимости между оцениваемым и сравнимым объектами, вызванную влиянием конкретного элемента сравнения. Все корректировки выполняются по принципу «от объекта сравнения к объекту оценки».

13.3 Описание применения подходов к оценке

При проведении оценки используются сравнительный, доходный и затратный подходы. При применении каждого из подходов к оценке используются различные методы оценки. Оценщик может применять методы оценки, не указанные в федеральных стандартах оценки, с целью получения наиболее достоверных результатов оценки (п. 1 ФСО V).

В процессе оценки оценщик рассматривает возможность применения всех подходов к оценке, в том числе для подтверждения выводов, полученных при применении других подходов. При выборе подходов и методов оценки оценщику необходимо учитывать специфику объекта оценки, цели оценки, вид стоимости, достаточность и достоверность исходной информации, допущения и ограничения оценки. Ни один из подходов и методов оценки не является универсальным, применимым во всех случаях оценки. В то же время оценщик может использовать один подход и метод оценки, если применение данного подхода и метода оценки приводит к наиболее достоверному результату оценки с учетом доступной информации, допущений и ограничений проводимой оценки (п. 2 ФСО V).

При применении нескольких подходов и методов оценщик использует процедуру согласования их

результатов. В случае существенных расхождений результатов подходов и методов оценки оценщик анализирует возможные причины расхождений, устанавливает подходы и методы, позволяющие получить наиболее достоверные результаты с учетом факторов, указанных в пункте 2 настоящего федерального стандарта оценки. Не следует применять среднюю арифметическую величину или иные математические правила взвешивания в случае существенных расхождений промежуточных результатов методов и подходов оценки без такого анализа. В результате анализа оценщик может обоснованно выбрать один из полученных результатов, полученных при использовании методов и подходов, для определения итоговой стоимости объекта оценки (п. 3 ФСО V).

Сравнительный подход – совокупность методов оценки, основанных на сравнении объекта оценки с идентичными или аналогичными объектами (аналогами). Сравнительный подход основан на принципах ценового равновесия и замещения. Методы сравнительного подхода основаны на использовании ценовой информации об аналогах (цены сделок и цены предложений). При этом оценщик может использовать ценовую информацию об объекте оценки (цены сделок, цена обязывающего предложения, не допускающего отказа от сделки).

Доходный подход – совокупность методов оценки, основанных на определении текущей стоимости ожидаемых будущих денежных потоков от использования объекта оценки. Доходный подход основан на принципе ожидания выгод. В рамках доходного подхода применяются различные методы, основанные на прямой капитализации или дисконтировании будущих денежных потоков (доходов).

Затратный подход – совокупность методов оценки, основанных на определении затрат, необходимых для воспроизводства или замещения объекта оценки с учетом совокупного обесценения (износа) объекта оценки и (или) его компонентов. Затратный подход основан на принципе замещения. Затраты замещения (стоимость замещения) представляют собой текущие затраты на создание или приобретение объекта эквивалентной полезности без учета его точных физических свойств. Обычно затраты замещения относятся к современному аналогичному объекту, обеспечивающему равноценную полезность, имеющему современный дизайн и произведенному с использованием современных экономически эффективных материалов и технологий. Затраты воспроизводства (стоимость воспроизводства) представляют собой текущие затраты на воссоздание или приобретение точной копии объекта.

13.4. Обоснование выбора используемых подходов к оценке и методов в рамках каждого из применяемых подходов

Доходный подход применяется для оценки недвижимости, генерирующей или способной генерировать потоки доходов. В рамках доходного подхода стоимость недвижимости может определяться методом прямой капитализации, методом дисконтирования денежных потоков или методом капитализации по расчетным моделям. Структура (учет налогов, возврата капитала, темпов изменения доходов и стоимости актива) используемых ставок дисконтирования и (или) капитализации должна соответствовать структуре дисконтируемого (капитализируемого) дохода. Для недвижимости, которую можно сдавать в аренду, в качестве источника доходов следует рассматривать арендные платежи. (п. 23 ФСО № 7).

Сравнительный подход применяется для оценки недвижимости, когда можно подобрать достаточное для оценки количество объектов-аналогов с известными ценами сделок и (или) предложений. В качестве объектов-аналогов используются объекты недвижимости, которые относятся к одному с оцениваемым объектом сегменту рынка и сопоставимы с ним по ценообразующим факторам. При этом для всех объектов недвижимости, включая оцениваемый, ценообразование по каждому из указанных факторов должно быть единообразным. В зависимости от имеющейся на рынке исходной информации в процессе оценки недвижимости могут использоваться качественные методы оценки (относительный сравнительный анализ, метод экспертных оценок и другие методы), количественные методы оценки (метод регрессионного анализа, метод количественных корректировок и другие методы), а также их сочетания (п. 22 ФСО № 7).

Затратный подход рекомендуется применять для оценки объектов недвижимости - земельных участков, застроенных объектами капитального строительства, или объектов капитального строительства, но не их частей, например, жилых и нежилых помещений. Затратный подход целесообразно применять для оценки недвижимости, если она соответствует наиболее эффективному использованию земельного участка как незастроенного и есть возможность корректной оценки физического износа, а также функционального и внешнего (экономического) устареваний объектов капитального строительства. Затратный подход рекомендуется использовать при низкой активности рынка, когда недостаточно данных, необходимых для

применения сравнительного и доходного подходов к оценке, а также для оценки недвижимости специального назначения и использования (например, линейных объектов, гидротехнических сооружений, водонапорных башен, насосных станций, котельных, инженерных сетей и другой недвижимости, в отношении которой рыночные данные о сделках и предложениях отсутствуют) (п. 24 ФСО № 7).

Методические основы оценки рыночной стоимости земельных участков

Определение стоимости земельных участков производилось в соответствии с «Методическими рекомендациями по определению рыночной стоимости земельных участков», утвержденными распоряжением Минимущества России от 07.03.2002 №568-р.

Рыночную стоимость имеют те земельные участки, которые способны удовлетворять потребности пользователя (потенциального пользователя) в течение определенного времени (принцип полезности).

Рыночная стоимость земельного участка зависит от спроса и предложения на рынке и характера конкуренции продавцов и покупателей (принцип спроса и предложения).

Рыночная стоимость земельного участка не может превышать наиболее вероятные затраты на приобретение объекта эквивалентной полезности (принцип замещения).

Рыночная стоимость земельного участка зависит от ожидаемой величины, срока и вероятности получения дохода от земельного участка за определенный период времени при наиболее эффективном его использовании без учета доходов от иных факторов производства, привлекаемых к земельному участку для предпринимательской деятельности (далее для целей настоящих рекомендаций – земельной ренты) (принцип ожидания).

Рыночная стоимость земельного участка изменяется во времени и определяется на конкретную дату (принцип изменения).

Рыночная стоимость земельного участка зависит от изменения его целевого назначения, разрешенного использования, прав иных лиц на земельный участок, разделения имущественных прав на земельный участок.

Рыночная стоимость земельного участка зависит от его местоположения и влияния внешних факторов (принцип внешнего влияния).

Рыночная стоимость земельного участка определяется исходя из его наиболее эффективного использования, то есть наиболее вероятного использования земельного участка, являющегося физически возможным, экономически оправданным, соответствующим требованиям законодательства, финансово осуществимым и в результате которого расчетная величина стоимости земельного участка будет максимальной (принцип наиболее эффективного использования). Наиболее эффективное использование земельного участка определяется с учетом возможного обоснованного его разделения на отдельные части, отличающиеся формами, видом и характером использования. Наиболее эффективное использование может не совпадать с текущим использованием земельного участка.

При определении наиболее эффективного использования принимаются во внимание:

- целевое назначение и разрешенное использование;
- преобладающие способы землепользования в ближайшей окрестности оцениваемого земельного участка;
- перспективы развития района, в котором расположен земельный участок;
- ожидаемые изменения на рынке земли и иной недвижимости;
- текущее использование земельного участка.

В соответствии с методическими указаниями для оценки рыночной стоимости земельных участков могут применяться следующие методы:

1. метод сравнения продаж.
2. метод выделения.
3. метод распределения.
4. метод капитализации земельной ренты.
5. метод остатка.
6. метод предполагаемого использования.

На доходном подходе основаны метод капитализации земельной ренты, метод остатка, метод предполагаемого использования.

Метод капитализации земельной ренты

Метод применяется для оценки застроенных и незастроенных земельных участков. Условие применения метода - возможность получения земельной ренты от оцениваемого земельного участка.

Метод предполагает следующую последовательность действий:

- расчет земельной ренты, создаваемой земельным участком;
- определение величины соответствующего коэффициента капитализации земельной ренты;
- расчет рыночной стоимости земельного участка путем капитализации земельной ренты.

Под капитализацией земельной ренты понимается определение на дату проведения оценки стоимости всех будущих равных между собой или изменяющихся с одинаковым темпом величин земельной ренты за равные периоды времени. Расчет производится путем деления величины земельной ренты за первый после даты проведения оценки период на определенный оценщиком соответствующий коэффициент капитализации.

В рамках данного метода величина земельной ренты может рассчитываться как доход от сдачи в аренду земельного участка на условиях, сложившихся на рынке земли.

Основными способами определения коэффициента капитализации являются:

- деление величины земельной ренты по аналогичным земельным участкам на цену их продажи;
- увеличение безрисковой ставки отдачи на капитал на величину премии за риск, связанный с инвестированием капитала в оцениваемый земельный участок.

При этом под безрисковой ставкой отдачи на капитал понимается ставка отдачи при наименее рискованном инвестировании капитала (например, ставка доходности по депозитам банков высшей категории надежности или ставка доходности к погашению по государственным ценным бумагам).

Метод остатка

Метод применяется для оценки застроенных и незастроенных земельных участков. Условие применения метода - возможность застройки оцениваемого земельного участка улучшениями, приносящими доход.

Метод предполагает следующую последовательность действий:

- расчет стоимости воспроизводства или замещения улучшений, соответствующих наиболее эффективному использованию оцениваемого земельного участка;
- расчет чистого операционного дохода от единого объекта недвижимости за определенный период времени на основе рыночных ставок арендной платы;
- расчет чистого операционного дохода, приходящегося на улучшения, за определенный период времени как произведения стоимости воспроизводства или замещения улучшений на соответствующий коэффициент капитализации доходов от улучшений;
- расчет величины земельной ренты как разности чистого операционного дохода от единого объекта недвижимости за определенный период времени и чистого операционного дохода, приходящегося на улучшения за соответствующий период времени;
- расчет рыночной стоимости земельного участка путем капитализации земельной ренты.

Метод допускает также следующую последовательность действий:

- расчет стоимости воспроизводства или замещения улучшений, соответствующих наиболее эффективному использованию оцениваемого земельного участка;
- расчет чистого операционного дохода от единого объекта недвижимости за определенный период времени на основе рыночных ставок арендной платы;
- расчет рыночной стоимости единого объекта недвижимости путем капитализации чистого операционного дохода за определенный период времени;
- расчет рыночной стоимости земельного участка путем вычитания из рыночной стоимости единого объекта недвижимости стоимости воспроизводства или замещения улучшений.

Чистый операционный доход равен разности действительного валового дохода и операционных расходов. При этом из действительного валового дохода вычитаются только те операционные расходы, которые, как правило, несет арендодатель.

Действительный валовой доход равен разности потенциального валового дохода и потерь от простоя помещений и потерь от неплатежей за аренду.

Потенциальный валовой доход равен доходу, который можно получить от сдачи всей площади единого объекта недвижимости в аренду при отсутствии потерь от невыплат арендной платы. При оценке

земельного участка арендные ставки за пользование единым объектом недвижимости рассчитываются на базе рыночных ставок арендной платы (наиболее вероятных ставок арендной платы, по которым объект оценки может быть сдан в аренду на открытом рынке в условиях конкуренции, когда стороны сделки действуют разумно, располагая всей необходимой информацией, а на величине ставки арендной платы не отражаются какие-либо чрезвычайные обстоятельства).

Для пустующих и используемых собственником для собственных нужд помещений также используются рыночные ставки арендной платы. В потенциальный доход включаются и другие доходы, получаемые за счет неотделимых улучшений недвижимости, но не включенные в арендную плату.

Величина операционных расходов определяется исходя из рыночных условий сдачи в аренду единых объектов недвижимости. Операционные расходы подразделяются на: постоянные – не зависящие от уровня запольняемости единого объекта недвижимости, переменные – зависящие от уровня запольняемости единого объекта недвижимости и расходы на замещение элементов улучшений со сроком использования меньше чем срок использования улучшений в целом (далее - элементов с коротким сроком использования). В состав операционных расходов не входят амортизационные отчисления по недвижимости и расходы по обслуживанию долговых обязательств по недвижимости.

Расчет расходов на замещение элементов улучшений с коротким сроком использования производится путем деления суммы затрат на создание данных элементов улучшений на срок их использования. В процессе выполнения данных расчетов целесообразно учитывать возможность процентного наращивания денежных средств для замены элементов с коротким сроком использования.

Управленческие расходы включаются в состав операционных расходов независимо от того, кто управляет объектом недвижимости – собственник или управляющий.

При расчете коэффициента капитализации для улучшений земельного участка следует учитывать наиболее вероятный темп изменения дохода от улучшений и наиболее вероятное изменение стоимости улучшений (например, при уменьшении стоимости улучшений - учитывать возврат капитала, инвестированного в улучшения).

Метод предполагаемого использования

Метод применяется для оценки застроенных и незастроенных земельных участков.

Условие применения метода - возможность использования земельного участка способом, приносящим доход.

Метод предполагает следующую последовательность действий:

определение суммы и временной структуры расходов, необходимых для использования земельного участка в соответствии с вариантом его наиболее эффективного использования (например, затрат на создание улучшений земельного участка или затрат на разделение земельного участка на отдельные части, отличающиеся формами, видом и характером использования);

определение величины и временной структуры доходов от наиболее эффективного использования земельного участка;

определение величины и временной структуры операционных расходов, необходимых для получения доходов от наиболее эффективного использования земельного участка;

определение величины ставки дисконтирования, соответствующей уровню риска инвестирования капитала в оцениваемый земельный участок;

расчет стоимости земельного участка путем дисконтирования всех доходов и расходов, связанных с использованием земельного участка.

При этом под дисконтированием понимается процесс приведения всех будущих доходов и расходов к дате проведения оценки по определенной оценщиком ставке дисконтирования.

Для приведения всех будущих доходов и расходов к дате проведения оценки используются ставки дисконтирования, получаемые на основе анализа ставок отдачи на капитал аналогичных по уровню рисков инвестиций.

Источником доходов может быть сдача в аренду, хозяйственное использование земельного участка или единого объекта недвижимости, либо продажа земельного участка или единого объекта недвижимости в наиболее вероятные сроки по рыночной стоимости.

Расчет доходов в варианте сдачи недвижимости в аренду должен предусматривать учет дохода от продажи единого объекта недвижимости в конце прогнозного периода.

На сравнительном подходе основаны метод сравнения продаж, метод выделения, метод распределения.

Метод сравнения продаж

Метод применяется для оценки земельных участков, как занятых зданиями, строениями и (или) сооружениями (далее - застроенных земельных участков), так и земельных участков, не занятых зданиями, строениями и (или) сооружениями (далее - незастроенных земельных участков). Условие применения метода – наличие информации о ценах сделок с земельными участками, являющимися аналогами оцениваемого. При отсутствии информации о ценах сделок с земельными участками допускается использование цен предложения (спроса).

Метод предполагает следующую последовательность действий:

- определение элементов, по которым осуществляется сравнение объекта оценки с объектами - аналогами (далее - элементов сравнения);
- определение по каждому из элементов сравнения характера и степени отличий каждого аналога от оцениваемого земельного участка;
- определение по каждому из элементов сравнения корректировок цен аналогов, соответствующих характеру и степени отличий каждого аналога от оцениваемого земельного участка;
- корректировка по каждому из элементов сравнения цен каждого аналога, сглаживающая их отличия от оцениваемого земельного участка;
- расчет рыночной стоимости земельного участка путем обоснованного обобщения скорректированных цен аналогов.

К элементам сравнения относятся факторы стоимости объекта оценки (факторы, изменение которых влияет на рыночную стоимость объекта оценки) и сложившиеся на рынке характеристики сделок с земельными участками.

Наиболее важными факторами стоимости, как правило, являются:

- местоположение и окружение;
- целевое назначение, разрешенное использование, права иных лиц на земельный участок;
- физические характеристики (рельеф, площадь, конфигурация и др.);
- транспортная доступность;
- инфраструктура (наличие или близость инженерных сетей и условия подключения к ним, объекты социальной инфраструктуры и т.п.).

К характеристикам сделок с земельными участками, в том числе, относятся:

- условия финансирования сделок с земельными участками (соотношение собственных и заемных средств, условия предоставления заемных средств);
- условия платежа при совершении сделок с земельными участками (платеж денежными средствами, расчет векселями, взаимозачеты, бартер и т.п.);
- обстоятельства совершения сделки с земельными участками (был ли земельный участок представлен на открытый рынок в форме публичной оферты, аффилированность покупателя и продавца, продажа в условиях банкротства и т.п.);
- изменение цен на земельные участки за период с даты заключения сделки с аналогом до даты проведения оценки.

Характер и степень отличий аналога от оцениваемого земельного участка устанавливаются в разрезе элементов сравнения путем прямого сопоставления каждого аналога с объектом оценки. При этом предполагается, что сделка с объектом оценки будет совершена исходя из сложившихся на рынке характеристик сделок с земельными участками.

Корректировки цен аналогов по элементам сравнения могут быть определены как для цены единицы измерения аналога (например, гектар, квадратный метр), так и для цены аналога в целом. Корректировки цен могут рассчитываться в денежном или процентном выражении.

Величины корректировок цен, как правило, определяются следующими способами:

- прямым попарным сопоставлением цен аналогов, отличающихся друг от друга только по одному элементу сравнения, и определением на базе полученной таким образом информации корректировки по данному элементу сравнения;
- прямым попарным сопоставлением дохода двух аналогов, отличающихся друг от друга только по одному элементу сравнения, и определения путем капитализации разницы в доходах корректировки

по данному элементу сравнения;

- корреляционно-регрессионным анализом связи между изменением элемента сравнения и изменением цен аналогов (цен единиц измерения аналогов) и определением уравнения связи между значением элемента сравнения и величиной рыночной стоимости земельного участка;
- определением затрат, связанных с изменением характеристики элемента сравнения, по которому аналог отличается от объекта оценки;
- экспертным обоснованием корректировок цен аналогов.

В результате определения и внесения корректировок цены аналогов (единицы измерения аналогов), как правило, должны быть близки друг к другу. В случае значительных различий скорректированных цен аналогов целесообразно выбрать другие аналоги; элементы, по которым проводится сравнение; значения корректировок.

Метод выделения

Метод применяется для оценки застроенных земельных участков.

Условия применения метода:

- наличие информации о ценах сделок с едиными объектами недвижимости, аналогичными единому объекту недвижимости, включающему в себя оцениваемый земельный участок. При отсутствии информации о ценах сделок допускается использование цен предложения (спроса);
- соответствие улучшений земельного участка его наиболее эффективному использованию.
- Метод предполагает следующую последовательность действий:
- определение элементов, по которым осуществляется сравнение единого объекта недвижимости, включающего в себя оцениваемый земельный участок, с объектами - аналогами;
- определение по каждому из элементов сравнения характера и степени отличий каждого аналога от единого объекта недвижимости, включающего в себя оцениваемый земельный участок;
- определение по каждому из элементов сравнения корректировок цен аналогов, соответствующих характеру и степени отличий каждого аналога от единого объекта недвижимости, включающего в себя оцениваемый земельный участок;
- корректировка по каждому из элементов сравнения цен каждого аналога, сглаживающая их отличия от единого объекта недвижимости, включающего в себя оцениваемый земельный участок;
- расчет рыночной стоимости единого объекта недвижимости, включающего в себя оцениваемый земельный участок, путем обоснованного обобщения скорректированных цен аналогов;
- расчет стоимости замещения или стоимости воспроизводства улучшений оцениваемого земельного участка;
- расчет рыночной стоимости оцениваемого земельного участка путем вычитания из рыночной стоимости единого объекта недвижимости, включающего в себя оцениваемый земельный участок, стоимости замещения или стоимости воспроизводства улучшений земельного участка.

Сумма затрат на создание улучшений земельного участка может определяться с использованием укрупненных и (или) элементных стоимостных показателей.

К укрупненным стоимостным показателям относятся как показатели, характеризующие параметры объекта в целом – квадратный, кубический, погонный метр, так и показатели по комплексам и видам работ.

К элементным стоимостным показателям относятся элементные цены и расценки, используемые при определении суммы затрат на создание улучшений.

Укрупненные и элементные стоимостные показатели, рассчитанные в зафиксированном на конкретную дату уровне цен (базисном уровне цен), могут быть пересчитаны в уровень цен на дату оценки с использованием системы текущих и прогнозных индексов изменения стоимости строительства.

Расчет суммы затрат на создание улучшений с использованием элементных стоимостных показателей может осуществляться также с использованием ресурсного и ресурсно – индексного методов. Ресурсный (ресурсно-индексный) методы состоят в калькулировании в текущих (прогнозных) ценах и тарифах всех ресурсов (элементов затрат), необходимых для создания улучшений.

При определении суммы затрат на создание улучшений земельного участка следует учитывать прибыль инвестора - величину наиболее вероятного вознаграждения за инвестирование капитала в создание улучшений. Прибыль инвестора может рассчитываться как разность между ценой продажи и затратами на создание аналогичных объектов. Прибыль инвестора также может быть рассчитана как отдача на капитал при его наиболее вероятном аналогичном по уровню рисков инвестировании.

При определении стоимости замещения или стоимости воспроизводства учитывается величина накопленного износа улучшений.

Накопленный износ улучшений может определяться в целом или в денежном выражении как сумма физического, функционального и части экономического износа, относящегося к улучшениям.

Физическим износом является потеря стоимости улучшений, обусловленная ухудшением их физических свойств.

Функциональным износом является потеря стоимости улучшений, обусловленная несоответствием объемно-планировочного решения, строительных материалов и инженерного оборудования улучшений, качества произведенных строительных работ или других характеристик улучшений современным рыночным требованиям, предъявляемым к данному типу улучшений.

Экономическим износом является потеря стоимости единого объекта недвижимости, обусловленная отрицательным воздействием внешних по отношению к нему факторов.

Физический и функциональный износ могут быть устранимыми и неустраимыми. Экономический износ, как правило, является неустраимым. При этом износ является устранимым, если затраты на его устранение меньше, чем увеличение стоимости объекта недвижимости в результате его устранения.

Метод распределения

Метод применяется для оценки застроенных земельных участков.

Условия применения метода:

наличие информации о ценах сделок с едиными объектами недвижимости, аналогичными единому объекту недвижимости, включающему в себя оцениваемый земельный участок. При отсутствии информации о ценах сделок допускается использование цен предложения (спроса);

наличие информации о наиболее вероятной доле земельного участка в рыночной стоимости единого объекта недвижимости;

соответствие улучшений земельного участка его наиболее эффективному использованию.

Метод предполагает следующую последовательность действий:

- определение элементов, по которым осуществляется сравнение единого объекта недвижимости, включающего в себя оцениваемый земельный участок, с объектами - аналогами;
- определение по каждому из элементов сравнения характера и степени отличий каждого аналога от единого объекта недвижимости, включающего в себя оцениваемый земельный участок;
- определение по каждому из элементов сравнения корректировок цен аналогов, соответствующих характеру и степени отличий каждого аналога от единого объекта недвижимости, включающего в себя оцениваемый земельный участок;
- корректировка по каждому из элементов сравнения цен каждого аналога, сглаживающая их отличия от единого объекта недвижимости, включающего в себя оцениваемый земельный участок;
- расчет рыночной стоимости единого объекта недвижимости, включающего в себя оцениваемый земельный участок, путем обоснованного обобщения скорректированных цен аналогов;
- расчет рыночной стоимости оцениваемого земельного участка путем умножения рыночной стоимости единого объекта недвижимости, включающего в себя оцениваемый земельный участок, на наиболее вероятное значение доли земельного участка в рыночной стоимости единого объекта недвижимости.

Элементы затратного подхода в части расчета стоимости воспроизводства или замещения улучшений земельного участка используются в методе остатка и методе выделения.

Вывод о применимости подходов:

В соответствии с разделом 4 Методических рекомендаций оценщик обязан использовать (или обосновать отказ от использования) затратный, сравнительный и доходный подходы к оценке и определяет в рамках каждого из подходов конкретные методы оценки.

Учитывая объем и достоверность доступной для использования в рамках того или иного метода рыночной информации, опираясь на результаты анализа внешних факторов, влияющих на стоимость оцениваемого земельного участка, мы пришли к следующим выводам:

Доходный подход.

Применение метода капитализации дохода для оценки стоимости объектов оценки требует наличия развитого рынка аренды аналогичных активов. В данном населенном пункте отсутствует вторичный рынок

аренды земельных участков. На дату оценки сдаются в аренду в основном земельные участки, принадлежащие муниципальным образованиям, субъектам федерации и находящиеся в федеральной собственности. Величина арендной ставки устанавливается не рыночным способом. В связи с этим, по нашему мнению, возможность корректного применения метода капитализации земельной ренты для расчета стоимости земельного участка отсутствует, так как не представляется возможным выделить соответствующие земельные участки-аналоги.

Для оценки рыночной стоимости земельного участка методом остатка и методом предполагаемого использования необходимы данные о возможной застройке земельного участка (архитектурно-планировочное решение здания), о расходах в процессе эксплуатации здания, о величине арендной ставки, о величине ставки капитализации и ставки дисконтирования соответственно для каждого метода. Основные недостатки, связанные с применениями метода остатка и метода предполагаемого использования для расчета стоимости земельного участка:

- архитектурно-планировочное решение здания оказывает сильное влияние на величину затрат необходимых для строительства здания, выбор основных параметров здания (этажность, высота этажа, площадь, необходимое благоустройство) является не обоснованным как при текущем варианте застройки объекта оценки, так и при возможном альтернативном варианте;

- большая неопределенность результатов из-за высокой субъективности определения коэффициента капитализации и ставок дисконтирования расчетными методами – результаты очень сильно меняются даже при незначительном изменении ставки дисконтирования;

- величина расходов в процессе эксплуатации здания в связи с тем, что здания на дату оценки отсутствуют, может быть определена только экспертным путем на основании использования данных о расходах по аналогичным зданиям;

- при расчете методом предполагаемого использования большая неопределенность результатов из-за использования в расчетах прогнозов.

В связи с вышеизложенным Оценщик отказывается от применения метода остатка и метода предполагаемого использования для расчета стоимости земельного участка.

Таким образом, доходный подход не применим для оценки рыночной стоимости земельного участка.

Сравнительный подход.

Для оценки земельных участков сравнительным подходом требуется наличие информации о ценах сделок с земельными участками, являющимися аналогами оцениваемого, при отсутствии информации о ценах сделок с земельными участками допускается использование цен предложения. В рамках сравнительного подхода может быть использован метод сравнения продаж, так как в результате анализа рынка земельных участков Братского района на дату оценки выявлена информация о предложениях по участкам, аналогичным оцениваемому земельному участку.

В связи с этим оценщик считает возможным применение сравнительного подхода (метод сравнения продаж).

Затратный подход.

Затратный подход не применяется для самостоятельной оценки земельного участка, так как земельный участок является не возобновляемым активом. Используются только элементы затратного подхода в сравнительном и доходном подходах для расчета стоимости улучшений земельного участка. Учитывая вышеизложенное, Оценщик отказывается от применения затратного подхода в отношении Объекта оценки.

Вывод: земельный участок может быть оценен методом сравнения продаж в рамках сравнительного подхода.

14. ОПРЕДЕЛЕНИЕ СТОИМОСТИ ОБЪЕКТА ОЦЕНКИ ДОХОДНЫМ ПОДХОДОМ

Доходный подход – представляет собой совокупность методов оценки, основанных на определении текущей стоимости ожидаемых будущих денежных потоков от использования объекта оценки. Доходный подход основан на принципе ожидания выгод (п. 11 ФСО V).

Доходный подход, основанный на принципе ожидания, отражает позицию благоразумного арендатора, который не будет платить арендную плату за определенный срок пользования и владения объектом аренды больше, чем доход для его бизнеса, который, как ожидается, будет приносить в течение этого срока данное право. Подход может показать верхнюю границу арендной платы, которая может быть уплачена без чрезмерного ущерба для бизнеса арендатора.

Т.е. подход отражает точку зрения арендатора, который определяет предельно допустимую величину ставки арендной платы, опираясь на свои представления о допустимой величине части ожидаемых им предпринимательских доходов, которую он считал бы возможным отдавать за пользование и владение объектом аренды для извлечения этих доходов.

Оценщику следует распределить доход от бизнеса типичного арендатора между всеми видами факторов производства, вычленив сумму, «генерируемую» недвижимостью, т.е. определяя «добавочную продуктивность» земли и улучшений по остаточному принципу. Эта сумма («добавочная продуктивность») и будет определять величину рыночной арендной платы типичного арендатора за пользование и владение объектом недвижимости в течение соответствующего периода.

При применении доходного подхода оценщик учитывает следующие положения (ст. 23 ФСО № 7):

а) доходный подход применяется для оценки недвижимости, генерирующей или способной генерировать потоки доходов;

б) в рамках доходного подхода стоимость недвижимости может определяться методом прямой капитализации, методом дисконтирования денежных потоков или методом капитализации по расчетным моделям;

в) метод прямой капитализации применяется для оценки объектов недвижимости, не требующих значительных капитальных вложений в их ремонт или реконструкцию, фактическое использование которых соответствует их наиболее эффективному использованию. Определение стоимости объектов недвижимости с использованием данного метода выполняется путем деления соответствующего рыночного годового дохода от объекта на общую ставку капитализации, которая при этом определяется на основе анализа рыночных данных о соотношениях доходов и цен объектов недвижимости, аналогичных оцениваемому объекту;

г) метод дисконтирования денежных потоков применяется для оценки недвижимости, генерирующей или способной генерировать потоки доходов с произвольной динамикой их изменения во времени путем дисконтирования их по ставке, соответствующей доходности инвестиций в аналогичную недвижимость;

д) метод капитализации по расчетным моделям применяется для оценки недвижимости, генерирующей регулярные потоки доходов с ожидаемой динамикой их изменения. Капитализация таких доходов проводится по общей ставке капитализации, конструируемой на основе ставки дисконтирования, принимаемой в расчет модели возврата капитала, способов и условий финансирования, а также ожидаемых изменений доходов и стоимости недвижимости в будущем;

е) структура (учет налогов, возврата капитала, темпов изменения доходов и стоимости актива) используемых ставок дисконтирования и (или) капитализации должна соответствовать структуре дисконтируемого (капитализируемого) дохода;

ж) для недвижимости, которую можно сдавать в аренду, в качестве источника доходов следует рассматривать арендные платежи;

з) оценка недвижимости, предназначенной для ведения определенного вида бизнеса (например, гостиницы, рестораны, автозаправочные станции), может проводиться на основании информации об операционной деятельности этого бизнеса путем выделения из его стоимости составляющих, не относящихся к оцениваемой недвижимости.

В рамках настоящей оценки рыночная стоимость Объекта оценки доходным подходом не определялась. См. обоснованный отказ от использования доходного подхода (Раздел 13 настоящего Отчета).

15.ОПРЕДЕЛЕНИЕ СТОИМОСТИ ОБЪЕКТА ОЦЕНКИ СРАВНИТЕЛЬНЫМ ПОДХОДОМ

Сравнительный подход – представляет собой совокупность методов оценки, основанных на сравнении объекта оценки с идентичными или аналогичными объектами (аналогами). Сравнительный подход основан на принципах ценового равновесия и замещения (п. 4 ФСО V).

При применении сравнительного подхода к оценке недвижимости оценщик учитывает следующие положения (п. 22 ФСО № 7):

а) сравнительный подход применяется для оценки недвижимости, когда можно подобрать достаточное для оценки количество объектов-аналогов с известными ценами сделок и (или) предложений;

б) в качестве объектов-аналогов используются объекты недвижимости, которые относятся к одному с оцениваемым объектом сегменту рынка и сопоставимы с ним по ценообразующим факторам. При этом для всех объектов недвижимости, включая оцениваемый, ценообразование по каждому из указанных факторов должно быть единообразным;

в) при проведении оценки должны быть описаны объем доступных оценщику рыночных данных об объектах-аналогах и правила их отбора для проведения расчетов. Использование в расчетах лишь части доступных оценщику объектов-аналогов должно быть обосновано в отчете об оценке;

г) для выполнения расчетов используются типичные для аналогичного объекта сложившиеся на рынке оцениваемого объекта удельные показатели стоимости (единицы сравнения), в частности цена или арендная плата за единицу площади или единицу объема;

д) в зависимости от имеющейся на рынке исходной информации в процессе оценки недвижимости могут использоваться качественные методы оценки (относительный сравнительный анализ, метод экспертных оценок и другие методы), количественные методы оценки (метод регрессионного анализа, метод количественных корректировок и другие методы), а также их сочетания.

При применении качественных методов оценка недвижимости выполняется путем изучения взаимосвязей, выявляемых на основе анализа цен сделок и (или) предложений с объектами-аналогами или соответствующей информации, полученной от экспертов, и использования этих взаимосвязей для проведения оценки в соответствии с технологией выбранного для оценки метода.

При применении метода корректировок каждый объект-аналог сравнивается с объектом оценки по ценообразующим факторам (элементам сравнения), выявляются различия объектов по этим факторам и цена объекта-аналога или ее удельный показатель корректируется по выявленным различиям с целью дальнейшего определения стоимости объекта оценки. При этом корректировка по каждому элементу сравнения основывается на принципе вклада этого элемента в стоимость объекта.

При применении методов регрессионного анализа оценщик, используя данные сегмента рынка оцениваемого объекта, конструирует модель ценообразования, соответствующую рынку этого объекта, по которой определяет расчетное значение искомой стоимости;

е) для сравнения объекта оценки с другими объектами недвижимости, с которыми были совершены сделки или которые представлены на рынке для их совершения, обычно используются следующие элементы сравнения:

- передаваемые имущественные права, ограничения (обременения) этих прав;
- условия финансирования состоявшейся или предполагаемой сделки (вид оплаты, условия кредитования, иные условия);
- условия продажи (нетипичные для рынка условия, сделка между аффилированными лицами, иные условия);
- условия рынка (изменения цен за период между датами сделки и оценки, скидки к ценам предложений, иные условия);
- вид использования и (или) зонирование;
- местоположение объекта;
- физические характеристики объекта, в том числе свойства земельного участка, состояние объектов капитального строительства, соотношение площади земельного участка и площади его застройки, иные характеристики;
- экономические характеристики (уровень операционных расходов, условия аренды, состав

арендаторов, иные характеристики);

- наличие движимого имущества, не связанного с недвижимостью;
- другие характеристики (элементы), влияющие на стоимость.

ж) помимо стоимости, сравнительный подход может использоваться для определения других расчетных показателей, например, арендных ставок, износа и устареваний, ставок капитализации и дисконтирования.

Определение стоимости земельного участка

Определение стоимости земельного участка производилось в соответствии с «Методическими рекомендациями по определению рыночной стоимости земельных участков», утвержденными распоряжением Минимущества России от 07.03.2002 №568-р.

В рамках сравнительного подхода используется метод сравнения продаж. Данный метод включает сбор данных о рынке продаж и предложений по земельным участкам, сходных с оцениваемым. Цены на объекты-аналоги затем корректируются с учетом параметров, по которым эти объекты отличаются от оцениваемого объекта. После корректировки цен их можно использовать для определения рыночной стоимости оцениваемой собственности.

Выбор элементов и единиц сравнения

Несомненно, что ни один из выбранных объектов сравнения не может практически полностью соответствовать объекту оценки. Поэтому сравнению подлежат какие-то общие единицы, которые могут быть физическими или экономическими. На практике разные сегменты рынка недвижимости используют разные единицы сравнения.

Можно выделить три основных критерия выбора единицы сравнения:

1. Данная единица сравнения используется покупателями и продавцами, а также другими специалистами на конкретном сегменте рынка.
2. Данная единица сравнения является общей для объекта оценки и объектов-аналогов («общий знаменатель»).
3. Данная единица сравнения является удельной характеристикой (удельной ценой), что существенно ослабляет зависимость этой характеристики от общего количества ценообразующего фактора.

За единицу сравнения стоимости выбрана стоимость 1 кв.м. Этим же объясняется отказ от использования других единиц сравнения.

Элементами сравнения называют характеристики объектов недвижимости и сделок, которые вызывают изменения цен на недвижимость.

К рассмотрению можно принимать объекты, конкурентоспособные с точки зрения типично информированного покупателя. Это означает, что сделка продажи была честной, обе стороны имели соответствующую информацию и поступали экономически целесообразно, условия финансирования были нормальными рыночными. Особую осторожность следует применять при анализе сделок между связанными каким-либо образом сторонами, поспешно совершенных сделок и т.п.

Для определения элементов, от которых зависит стоимость, необходим подробный анализ рыночных условий. Чтобы привести объекты сравнения к исследуемому на дату оценки, требуется выполнить корректировки продажной цены объекта сравнения по каждой позиции элементов сравнения. При этом корректировка может применяться либо к общей цене, либо к цене за единицу сравнения. Общая величина коррекции зависит от степени различия между объектами.

Оценщиков были выделены следующие основные элементы сравнения:

- передаваемые имущественные права, ограничения (обременения) этих прав;
- условия финансирования состоявшейся или предполагаемой сделки (вид оплаты, условия кредитования, иные условия);
- условия продажи (нетипичные для рынка условия, сделка между аффилированными лицами, иные условия);
- условия рынка (изменения цен за период между датами сделки и оценки, скидки к ценам предложений, иные условия);
- вид использования и (или) зонирование;
- местоположение объекта и транспортная доступность (расположение (удаленность) относительно

центра города);

- физические характеристики объекта, в том числе свойства земельного участка, состояние объектов капитального строительства, соотношение площади земельного участка и площади его застройки, иные характеристики:

- расположение относительно красной линии
- наличие улучшений
- наличие коммуникаций
- форма и рельеф
- площадь объекта

- экономические характеристики (уровень операционных расходов, условия аренды, состав арендаторов, иные характеристики);

- наличие движимого имущества, не связанного с недвижимостью;
другие характеристики (элементы), влияющие на стоимость.

Последовательность шагов

Сравнительный подход к оценке стоимости имущества включает следующие этапы:

1. Изучение рынка и выбор листингов (предложений на продажу) земельных участков, которые наиболее сопоставимы с оцениваемым объектом.

2. Сбор и проверка информации по каждому объекту (о цене предложения, дате выставления объектов-аналогов к продаже, физических характеристиках, местоположении объектов и др.).

3. Сравнение каждого объекта-аналога с оцениваемым объектом по нескольким параметрам (местоположению, физическим характеристикам, условиям продажи и др.).

4. Корректировка листинговых стоимостей по каждому сопоставимому объекту в соответствии с имеющимися различиями между ними и оцениваемым объектом. Величины поправок к ценам определяются на основе анализа рынка с использованием метода «сопоставимых пар», регрессионного анализа и других методов.

5. Согласование скорректированных стоимостей сопоставимых объектов и определение показателя стоимости оцениваемого объекта.

Применение сравнительного подхода для оценки рыночной стоимости имущества требует наличия достаточного количества сведений о сделках с имуществом, аналогичным оцениваемому.

Применительно к настоящей оценке на дату оценки указанное условие выполняется. Проведенный анализ информации информационных сайтов объявлений недвижимости позволил выявить данные о сделках с имуществом, аналогичным оцениваемому.

В рамках раздела анализа рынка Оценщиком было найдено достаточное количество объявлений-предложений. Оценщиком были отобраны объекты – в ценовом диапазоне наиболее часто встречающихся стоимостей 1 кв.м. Согласно п. 22 ФСО №7 при проведении оценки должны быть описаны объем доступных оценщику рыночных данных об объектах-аналогах и правила их отбора для проведения расчетов. Использование в расчетах лишь части доступных оценщику объектов-аналогов должно быть обосновано в отчете об оценке.

Правила отбора объектов-аналогов: объекты-аналоги относятся к одному с оцениваемым объектом сегменту рынка, сопоставимы с ним по ценообразующим факторам и отобраны с учетом результатов анализа наиболее эффективного использования объекта оценки. При этом для всех объектов недвижимости, включая оцениваемый, ценообразование по каждому из факторов единообразно.

Оценщик произвел выбор объектов-аналогов из совокупности доступных оценщику рыночных данных об объектах сравнения, в соответствии с основными характеристиками объекта оценки, представленными ранее. Объекты сравнения 1,2,3 являются наиболее сходными с объектом оценки по ценообразующим, экономическим, техническим и другим характеристикам, определяющим его стоимость. Использование большего количества объектов сравнения в расчетах, но в меньшей степени схожих по ценообразующим факторам с объектом оценки могут повлечь за собой искажение итогового результата, вследствие чего, использовано всего 3 аналога.

Информация по объектам аналогам представлена в таблице.

Таблица 15.1 – Объекты-аналоги, отобранные для сравнительного подхода

Элементы сравнения	Объект оценки	Объект-аналог № 1	Объект-аналог № 2	Объект-аналог № 3
Передаваемые имущественные права	Право собственности	Право собственности	Право собственности	Право собственности
Условия финансирования сделки	Типичные	Типичные	Типичные	Типичные
Условия продажи	Типичные	Типичные	Типичные	Типичные
Дата предложения (сделки)	Ноябрь 2024	Октябрь 2024	Ноябрь 2024	Июль 2024
Вид использования/зонирования (категория земель, разрешенное использование, зонирование)	Земли населенных пунктов	Земли населенных пунктов	Земли населенных пунктов	Земли населенных пунктов
	Площадки для занятий спортом	ИЖС	ИЖС	ИЖС
Местоположение	Российская Федерация, Калининградская обл., г. Калининград, ул. Курортная	Калининградская обл., Калининград, СТ Мичуринец-1	Калининградская область, Калининград, р-н Ленинградский, Полевая ул.	Калининградская область, Калининград, р-н Ленинградский, ул. Пирогова, 24
Расположение относительно автомагистралей	В отдалении от крупных автодорог	В отдалении от крупных автодорог	В отдалении от крупных автодорог	В отдалении от крупных автодорог
Наличие свободного подъезда к участку	Свободный подъезд	Свободный подъезд	Свободный подъезд	Свободный подъезд
Наличие улучшений	Согласно п. 20 ФСО №7 оценивается как незастроенный	Свободный	Свободный	Свободный
Наличие коммуникаций	По меже	По меже	По меже	По меже
Рельеф	Рельеф объекта не имеет ярко выраженных особенностей	Рельеф объекта не имеет ярко выраженных особенностей	Рельеф объекта не имеет ярко выраженных особенностей	Рельеф объекта не имеет ярко выраженных особенностей
Асфальтирование участка	Да	Да	Да	Да
Наличие движимого имущества, не связанного с недвижимостью	Нет	Нет	Нет	Нет
Другие характеристики (элементы), влияющие на стоимость	Нет	Нет	Нет	Нет
Общая площадь, кв.м.	159	450	767	600
Цена предложения, руб.		9 000 000	17 000 000	9 000 000
Стоимость 1 кв.м.	-	20 000,00	22 164,28	15 000,00
Источник информации	Документы, предоставленные Заказчиком	https://www.avito.ru/kaliningrad/zemelnye_uchastki/uchastok_45_sot_izhs_2587800507	https://kaliningrad.cian.ru/sale/suburban/303877361/	https://kaliningrad.cian.ru/sale/suburban/286451508/

Информация, не указанная в объявлениях, была получена в ходе осмотра объектов аналогов и переговоров с собственниками или их представителями.

Единицей сравнения Оценщик выбрал стоимость за 1 кв.м, как наиболее часто используемую единицу для описания стоимости помещений.

Корректировка цен сопоставимых объектов

Мы рассчитали корректировки на переданные права, условия продажи, финансирование, местоположение, особенности объекта. Ниже приведен обзор примененных корректировок к каждой из сопоставимых продаж.

Каждая продажа сравнимого объекта анализировалась сначала на основе цены, уплаченной за квадратный метр, затем вносились корректировки, относимые к цене объекта в целом. Рассматриваемые корректировки включают в себя переданные права, условия продажи, финансирование, рыночные условия,

особенности объекта недвижимости и другие уместные характеристики.

Скидка на уторгование.

В рамках настоящей оценки скидка на уторгование составляет 6,0 %. для активного рынка (см. Анализ рынка).

Передаваемые имущественные права.

В рамках настоящей оценки состав передаваемых прав объектов аналогов не отличается от объекта оценки, поэтому корректировка не водится.

Условия финансирования сделки.

Поскольку в расчетах используется информация о рыночных ценах предложения (подразумевающих сделку, при которой покупатель в момент перехода права платит продавцу денежные средства за объект в полном объеме), корректировка по данному фактору не проводилась.

Условия продажи.

Условия продажи объектов-аналогов типичные, т.е. продавцы не были ограничены в сроках продажи, между покупателями и продавцами не было никаких особых отношений, объекты не приобретались с целью их комплексного использования с близлежащими объектами. В связи с этим, корректировка по данному фактору не проводилась.

Дата предложения (сделки).

Объекты аналоги представлены к продаже за последнее время, за которое не отмечалось существенных изменений в рыночных ценах на коммерческую недвижимость. Поэтому корректировка равна 1.

Поправка на вид использования/зонирование

Объект оценки и объекты-аналоги имеют категорию земель – Земли населенных пунктов. В связи с этим, корректировка по данному фактору не проводилась. Разрешенное использование объекта оценки - площадки для занятий спортом, а объектов аналогов – под ИЖС, требуется корректировка 0,15 (0,06/0,39).

Местоположение.

Объект оценки и объекты аналоги находятся в г. Калининград (Ленинградский район) в IV типовой зоне (индивидуальные жилые дома), корректировка не требуется.

Наличие свободного подъезда к участку.

Объект оценки и объекты аналоги имеют свободный подъезд к участку, корректировка не требуется.

Наличие улучшений.

Для целей настоящей оценки земельный участок оценивается как условно свободный. Объекты-аналоги свободны и условно свободны от построек. Ввиду того, что объект оценки и объекты-аналоги не отличаются по данному элементу сравнения, корректировка не вносится.

Наличие коммуникаций.

На стоимость земельного участка в большей степени влияет наличие коммуникаций (электричество, газ, и т.д.). Подобранные объекты аналоги и объект оценки сопоставимы по данному элементу сравнения, корректировка не требуется.

Форма.

Форма участка-объекта оценки неправильная, а у участков-аналогов не имеет каких-либо особенностей, дающих преимущество перед другими участками или препятствующих их эффективной эксплуатации. Требуется корректировка в размере 0,90.

Рельеф.

Рельеф участка-объекта оценки, равно как и участков-аналогов не имеет каких-либо особенностей, дающих преимущество перед другими участками или препятствующих их эффективной эксплуатации. Корректировка не требуется.

Общая площадь участка.

Введение поправки на масштаб основано на предположении, что чем дороже объект, тем ниже его покупательная возможность. То есть, чем больше масштаб (размеры) объекта оценки, тем он дороже и тем меньше спрос на него. Следствием этого является необходимость внесения к стоимости дорогих объектов поправки на низкую ликвидность, понижающей стоимость 1 м² площади (1 м³ объема) у объектов большего масштаба по сравнению с меньшими объектами.

Параметр	Объект оценки	Объект-аналог №1	Объект-аналог №2	Объект-аналог №3
Площадь объекта, кв. м.	159	450	767	600
Определение величины корректирующего коэффициента		$(159/450)^{-0,17}$	$(159/767)^{-0,17}$	$(159/600)^{-0,17}$
Корректирующий коэффициент, округленно		1,19	1,31	1,25

Наличие движимого имущества, не связанного с недвижимостью.

Корректировка по данному фактору для объектов-аналогов не применялась т.к. Объект оценки и аналоги не имеют в своем составе движимого имущества.

Наличие других характеристик (элементов), влияющих на стоимость.

Корректировка по данному фактору для объектов-аналогов не применялась т.к. Объект оценки и аналоги не имеют в своем составе, каких бы то ни было прочих элементов, существенным образом влияющих на стоимость.

Обоснование весовых коэффициентов. Веса для расчета средневзвешенного рассчитываются нормированием к единице общего количества сделанных корректировок, причем стоимости, полученной при помощи наименьшего количества корректировок соответствует наибольший вес. Расчет весовых коэффициентов при согласовании результатов, после корректировок каждого аналога производится по формуле:

$$k = \frac{a^n}{A}$$

где

k – весовой коэффициент аналога;

$$A = \sum_{n=1}^N (a^n)$$

$$a^n = 1 - \frac{|p_1^n - p_0^n|}{p_0^n}$$

где

pn1 – стоимость аналога после корректировок;

pn0 – исходная стоимость аналога.

Таблица 15.2 – Расчет стоимости объекта в рамках сравнительного подхода

Наименование объекта	Объект оценки	Объект-аналог № 1	Объект-аналог № 2	Объект-аналог № 3
Общая площадь, кв.м.	159	450	767	600
Стоимость 1 кв.м.		20000,00	22164,28	15000,00
Корректировка на уторгование		0,94	0,94	0,94
Цена после корректировки, рублей		18800,00	20834,42	14100,00
Корректировка на передаваемые имущественные права		1,00	1,00	1,00
Цена после корректировки, рублей		18800,00	20834,42	14100,00
Корректировка на условия финансирования сделки		1,00	1,00	1,00
Цена после корректировки, рублей		18800,00	20834,42	14100,00
Корректировка на условия продажи		1,00	1,00	1,00
Цена после корректировки, рублей		18800,00	20834,42	14100,00
Корректировка на дату продажи		1,00	1,00	1,00

Цена после корректировки, рублей		18800,00	20834,42	14100,00
Корректировка на вид использования/зонирования		0,15	0,15	0,15
Цена после корректировки, рублей		2820,00	3125,16	2115,00
Корректировка на месторасположение		1,00	1,00	1,00
Цена после корректировки, рублей		2820,00	3125,16	2115,00
Корректировка на расположение относительно красной линии		1,00	1,00	1,00
Цена после корректировки, рублей		2820,00	3125,16	2115,00
Корректировка на наличие свободного подъезда к участку		1,00	1,00	1,00
Цена после корректировки, рублей		2820,00	3125,16	2115,00
Корректировка на наличие улучшений		1,00	1,00	1,00
Цена после корректировки, рублей		2820,00	3125,16	2115,00
Корректировка на наличие коммуникаций		1,00	1,00	1,00
Цена после корректировки, рублей		2820,00	3125,16	2115,00
Корректировка на наличие железнодорожной ветки на земельном участке		1,00	1,00	1,00
Цена после корректировки, рублей		2820,00	3125,16	2115,00
Корректировка на форму		0,90	0,90	0,90
Цена после корректировки, рублей		2538,00	2812,65	1903,50
Корректировка на рельеф		1,00	1,00	1,00
Цена после корректировки, рублей		2538,00	2812,65	1903,50
Корректировка на асфальтирование участка		1,00	1,00	1,00
Цена после корректировки, рублей		2538,00	2812,65	1903,50
Корректировка на площадь руб.		1,19	1,31	1,25
Цена после корректировки, рублей		3020,22	3684,57	2379,38
Корректировка на наличие движимого имущества, не связанного с недвижимостью		1,00	1,00	1,00
Цена после корректировки, рублей		3 020,22	3 684,57	2 379,38
Корректировка на другие характеристики (элементы), влияющие на стоимость		1,00	1,00	1,00
Цена после корректировки, рублей		3 020,22	3 684,57	2 379,38
Обоснование схемы согласования скорректированных значений единиц сравнения и скорректированных цен объектов-аналогов				
a^n		0,1510	0,1662	0,1586
A	0,4758			
Весовые коэффициенты		0,3174	0,3493	0,3333
Взвешенная стоимость		958,6178	1287,0193	793,0457
Итого рыночная стоимость за 1 кв.м, рублей	3038,6828			
Итого рыночная стоимость, рублей	483 150,57			

Итого рыночная стоимость с учетом округления, рублей	483 000		-	
Среднее значение	3028,05			
Среднее квадратическое отклонение	652,63			
Коэффициент вариации до присвоения удельных весов	21,55			

Анализ достаточности информации

Для определения достаточности выборки оценщик использовал коэффициент вариации, который широко используется при анализе конкретных данных и представляет собой относительную меру рассеивания, выраженную в процентах.

Значение коэффициента вариации выражает среднее квадратическое отклонение среднего значения совокупности.

Расчет коэффициента вариации (v) производится по формуле:

$$v = \frac{\sigma}{P_{cp}} \times 100\%$$

где: σ - среднеквадратическое отклонение, руб.;

P_{cp} - среднее значение совокупности данных, руб.

Расчет среднеквадратического отклонения производится по формуле:

$$\sigma = \sqrt{S^2} = \sqrt{\frac{\sum_{i=1}^n (P_i - P_{cp})^2}{n - 1}}$$

где: S^2 – дисперсия выборки, руб.;

n - количество элементов выборки;

P_i – i-е значение стоимости в выборке, руб.

Коэффициент вариации не должен превышать 33%. Если его значение превышает данный уровень, то гипотеза о нормальности выборки не подтверждается (Источник: Сивец С. А., Левыкина И. А. Эконометрическое моделирование в оценке недвижимости).

Используя доступные средства и методы, оценщик провел анализ достаточности информации. Значение коэффициента вариации составляет **21,55%**, что свидетельствует о нормальности выборки. Использование дополнительной информации не ведет к существенному изменению характеристик, использованных при проведении оценки, а также не ведет к существенному изменению итоговой величины стоимости объектов оценки.

Результат, полученный в рамках сравнительного подхода, (НДС не облагается), составляет:

Аср.	Объект оценки – Земельный участок, площадью 159 кв.м., кадастровый номер: 39:15:131840:671, категория земель – Земли населенных пунктов, разрешенное использование – Площадки для занятий спортом, местоположение: Российская Федерация, Калининградская обл., г. Калининград, ул. Курортная	483 000 (Четыреста восемьдесят три тысячи) рублей
------	--	--

16. ОПРЕДЕЛЕНИЕ СТОИМОСТИ ОБЪЕКТА ОЦЕНКИ ЗАТРАТНЫМ ПОДХОДОМ

Затратный подход – представляет собой совокупность методов оценки, основанных на определении затрат, необходимых для воспроизводства или замещения объекта оценки с учетом совокупного обесценения (износа) объекта оценки и (или) его компонентов. Затратный подход основан на принципе замещения (п. 24 ФСО V).

При применении затратного подхода оценщик учитывает следующие положения (п. 24 ФСО № 7):

а) затратный подход рекомендуется применять для оценки объектов недвижимости - земельных участков, застроенных объектами капитального строительства, или объектов капитального строительства, но не их частей, например, жилых и нежилых помещений;

б) затратный подход целесообразно применять для оценки недвижимости, если она соответствует наиболее эффективному использованию земельного участка как незастроенного и есть возможность корректной оценки физического износа, а также функционального и внешнего (экономического) устареваний объектов капитального строительства;

в) затратный подход рекомендуется использовать при низкой активности рынка, когда недостаточно данных, необходимых для применения сравнительного и доходного подходов к оценке, а также для оценки недвижимости специального назначения и использования (например, линейных объектов, гидротехнических сооружений, водонапорных башен, насосных станций, котельных, инженерных сетей и другой недвижимости, в отношении которой рыночные данные о сделках и предложениях отсутствуют);

г) в общем случае стоимость объекта недвижимости, определяемая с использованием затратного подхода, рассчитывается в следующей последовательности:

- определение стоимости прав на земельный участок как незастроенный;
- расчет затрат на создание (воспроизводство или замещение) объектов капитального строительства;
- определение прибыли предпринимателя;
- определение износа и устареваний;
- определение стоимости объектов капитального строительства путем суммирования затрат на создание этих объектов и прибыли предпринимателя и вычитания их физического износа и устареваний;
- определение стоимости объекта недвижимости как суммы стоимости прав на земельный участок и стоимости объектов капитального строительства;

д) для целей определения рыночной стоимости объекта недвижимости с использованием затратного подхода земельный участок оценивается как незастроенный в предположении его наиболее эффективного использования;

е) расчет затрат на создание объектов капитального строительства производится на основании: данных о строительных контрактах (договорах) на возведение аналогичных объектов; данных о затратах на строительство аналогичных объектов из специализированных справочников; сметных расчетов; информации о рыночных ценах на строительные материалы; других данных.

ж) затраты на создание объектов капитального строительства определяются как сумма издержек, входящих в состав, строительно-монтажных работ, непосредственно связанных с созданием этих объектов, и издержек, сопутствующих их созданию, но не включаемых в состав строительно-монтажных работ;

з) для целей оценки рыночной стоимости недвижимости величина прибыли предпринимателя определяется на основе рыночной информации методами экстракции, экспертных оценок или аналитических моделей с учетом прямых, косвенных и вмененных издержек, связанных с созданием объектов капитального строительства и приобретением прав на земельный участок;

и) величина износа и устареваний определяется как потеря стоимости недвижимости в результате физического износа, функционального и внешнего (экономического) устареваний. При этом износ и устаревания относятся к объектам капитального строительства, относящимся к оцениваемой недвижимости.

В рамках настоящей оценки рыночная стоимость Объекта оценки затратным подходом не определялась. См. обоснованный отказ от использования затратного подхода (Раздел 13 настоящего Отчета).

17. СОГЛАСОВАНИЕ РЕЗУЛЬТАТОВ ОЦЕНКИ

Описание процедуры согласования результатов оценки и выводы, полученные на основании проведенных расчетов по различным подходам, а также использовании разных методов в рамках применения каждого подхода

Результаты подходов, использованных в настоящем отчете, могут отличаться в зависимости от достоверности объема и качества информации, примененной для каждого подхода. Для выбора конечной величины стоимости, основывающейся на факторах нескольких промежуточных результатов, использовался подход средневзвешенного значения, в соответствии с которым, результату, полученному по каждому из примененных подходов, присваивается весовой коэффициент.

Весовые коэффициенты определены на основании следующего:

затратный подход полезен в основном для оценки объектов, уникальных по своему виду и назначению, для которых не существует развитого рынка, каковым не является имущество, входящее в состав объекта оценки, в связи с чем затратный подход не используется;

доходный подход базируется на информации о доходах, аккумулируемых Объектом оценки, слабостью доходного подхода является отсутствие четкой зависимости величин арендных ставок сдаваемого в аренду объекта от его качества; доходный подход в рамках настоящей оценки не применялся;

сравнительный подход характеризует ситуацию и является наиболее подходящим для выявления величины рыночной стоимости. Основным преимуществом сравнительного подхода является то, что оценщик ориентируется на фактические цены купли-продажи сходных предприятий. В данном случае сравнительный подход применялся.

В результате расчетов по использованным подходам оценки, оценщики пришли к следующим заключениям:

Рыночная стоимость объекта оценки, определенная сравнительным подходом по состоянию на дату оценки составляет 483 000 рублей.

Обоснование выбора использованных весов, присваиваемых результатам, полученным при применении различных подходов к оценке, а также использовании разных методов в рамках применения каждого подхода

В рамках настоящей оценки для оценки рыночной стоимости Объекта оценки был применен только один подход – сравнительный, соответственно ему присваивается удельный вес равный 1.

Таблица 17.1 – Рыночная стоимость годовой арендной платы объекта оценки

№ п/п	Подходы к оценке	Стоимость, руб.	Весовой коэффициент	Значение стоимости
1	Доходный подход	Не использовался	-	-
2	Сравнительный подход	483 000	1,0	483 000
3	Затратный подход	Не использовался	-	-
4	Рыночная стоимость Объекта оценки (НДС не облагается), рублей	483 000		

Итоговая величина стоимости объекта оценки

В результате оценки, с учетом принятых ограничений, сделанных допущений и с учетом округления, по состоянию на дату оценки, рыночная стоимость Объекта оценки составляет (НДС не облагается):

483 000

(Четыреста восемьдесят три тысячи) рублей

Необходимо отметить, что цена, установленная в ходе реальной сделки, может отличаться от стоимости, полученной в процессе настоящей оценки. Могут сыграть роль такие факторы, как намерения продавца и покупателя, умение сторон вести переговоры, формы расчетов при реализации имущественных

прав. В процессе настоящей оценки не учитывались эти и другие подобные факторы увеличения или уменьшения стоимости.

Итоговая величина рыночной или иной стоимости объекта оценки, определенная в отчете, за исключением кадастровой стоимости, является рекомендуемой для целей определения начальной цены предмета аукциона или конкурса, совершения сделки в течение шести месяцев с даты составления отчета, за исключением случаев, предусмотренных законодательством Российской Федерации (ст. 12 Федерального закона от 29.07.1998 № 135-ФЗ).

После проведения процедуры согласования оценщик, помимо указания в отчете об оценке итогового результата оценки стоимости недвижимости, приводит свое суждение о возможных границах интервала, в котором, по его мнению, может находиться эта стоимость, если в задании на оценку не указано иное (п. 30 ФСО № 7).

Суждение Оценщика о возможных границах интервала, в котором может находиться стоимость, приводится на основании таблицы 2 и рис. 4 «Практических рекомендаций по определению возможных границ интервала итоговой стоимости» Ильина М.О. и Лебединского В.И.
https://srosovet.ru/content/editor/Vozmozhnye-granicy-interval-itogovoj-stoimosti_statya.pdf

Примеры диапазонов, в которых может лежать
рыночная стоимость объекта оценки, % (учет двух из трех критериев)

		Оборачиваемость объектов (частота сделок)		
		низкая (крупные объекты коммерческой недвижимости, объекты с уникальными характеристиками)	средняя (коммерческая недвижимость среднего масштаба)	высокая (стандартные квартиры и коммерческие объекты малого масштаба)
Развитость рынка	низкая (депрессивные регионы; объекты на значительном удалении от региональных центров)	± 30	± 20	± 15
	средняя (региональные центры)	± 25	± 15	± 10
	высокая (города-миллионники, крупные городские агломерации)	± 20	± 10	± 5

Таблица 2.

Суждение Оценщика о возможных границах интервала, в котором может находиться стоимость, приводится на основании таблицы 2 и рис. 4 «Практических рекомендаций по определению возможных границ интервала итоговой стоимости» Ильина М.О. и Лебединского В.И.:

1. Объект оценки расположен в региональном центре; в соответствии с таблицей 2 вышеуказанных рекомендаций, развитость рынка является средней.
2. Объект оценки является коммерческим объектом среднего масштаба, для которых характерна средняя оборачиваемость объектов (частота сделок с объектами).
3. Согласно таблице 2 для таких объектов границы интервала, в которых может находиться стоимость, определяются разбросом $\pm 15\%$.
4. В данном случае в расчетах использовано 3 аналога, при этом они максимально схожи с Объектом оценки по своим качественным и количественным характеристикам, размеры внесенных поправок незначительны и определены с приемлемой точностью, поэтому качество исходной информации можно оценить, как среднее, в связи с этим согласно рис. 4 рекомендаций значение данного критерия принимается в размере 1.
5. Таким образом, согласно формуле (2) рекомендаций границы интервала стоимости определяются разбросом $\pm 15\%$.

Отчет составил оценщик:

Галиуллина Анастасия Владимировна

Дата составления отчета: **11 ноября 2024 г.**

ПРИЛОЖЕНИЯ

К ОТЧЕТУ

№ 5234-24

**об оценке рыночной стоимости: Земельный участок, площадью 159 кв.м.,
кадастровый номер: 39:15:131840:671, категория земель – Земли населенных
пунктов, разрешенное использование – Площадки для занятий спортом,
местоположение: Российская Федерация, Калининградская обл.,
г. Калининград, ул. Курортная**

Копии источников информации

Главная > Недвижимость > Земельные участки > Купить > Поселенный (ИЖС)

Участок 4,5 сот. (ИЖС)

Добавить в избранное

Сравнить

Добавить заметку

Об участке

Площадь: 4.5 сот.

Расположение

Калининградская обл., Калининград, СТ Мичуринец-1
р-н Ленинградский

Описание

Продам участок в снт Мичуринец 1. Есть 2 участка 4,5 - (286) и 6.45-(170)-соток. Рядом неваго артиллерийская арсенальная, участок прямоугольной формы, ровный, удобные подъездные пути с неваго и артиллерийской, Рядом расположено самое красивое в городе - верхнее озеро. Нахимовское училище, отличный выезд к морю!

Дороги между участками шириной 6 метров. На улице новые красивые особняки (частные дома), заброшенных участков рядом нет! Справа и слева от участка уже построены дома.

Есть газ, свет, скважина, проведена ливневая система, сделан дренаж

Ипотека со скидкой на Авито

Стоимость земли

9 000 000 Р

×

Стоимость дома

3 000 000 Р

×

Первый взнос

3 600 000 Р

×

Срок ипотеки

30 лет

×

Одна заявка в несколько банков

Банк ДОМ.РФ

От 25,1%

От 175 801 Р

ВТБ

25,8% От

26,1% От 180 685 Р

Перейти к анкете

Проверить, дадут ли ипотеку

Переходя к анкете, вы соглашаетесь с условиями использования сервиса

№ 2587800507 · 15 октября в 13:50 · 2083 просмотра (+2 сегодня)

Пожаловаться

9 000 000 Р

2 000 000 Р за сотку

В ипотеку от 175 801 Р/мес.

Посмотреть скидки

Решение МТБ

Маркетплейс для бизнеса Подробнее

8 911 481-33-06

Написать сообщение

Отвечает за несколько часов

Рассчитать ипотеку

Спросите у продавца

Здравствуйте!

Ещё продаёте?

Торг уместен?

Когда можно посмотреть?

Пользователь

Частное лицо

На Авито с июля 2017

Эквивалент: -166 кг CO2

88 объявлений пользователя

Подписаться на продавца

Вклад

с доходностью 24%

Выше гор только проценты по вкладу в Т-Банке

https://www.avito.ru/kaliningrad/zemelnye_uchastki/uchastok_45_sot._izhs_2587800507

Отчет № 5234-24 от 11 ноября 2024 г.

70

Обновлено: сегодня, 16:40 47 просмотров, 1 за сегодня

Продается Участок, 7,67 сот.

Калининградская область, Калининград, р-н Ленинградский, Полевая ул. На карте



Площадь участка
7,67 сот.
 Статус участка
ИЖС

Код объекта: 1013703.
Уникальное предложение!

17 000 000 ₽

Следить за изменением цены

Предложите свою цену

Например, 16 490 000

Цена за сотку 2 216 428 ₽/сот.

+7 906 216-31-95

Номер только для звонков, сообщения не дойдут

Если захотите оставить жалобу, напишите нам

Написать

Быстро отвечает на сообщения

АГЕНТСТВО НЕДВИЖИМОСТИ
MoRe Калининград
Документы проверены

РИЕЛТОР
Юлия Дружок

циан.ипотека

Один запрос в 8 банков
10 минут на предварительное решение по ипотеке
Ставки от 22,4%

https://kaliningrad.cian.ru/sale/suburban/303877361/

Обновлено: 13 июл, 00:41 442 просмотра, 0 за сегодня

Только на Циан

Продается Участок, 6 сот.

Калининградская область, Калининград, р-н Ленинградский, ул. Пирогова, 24 На карте



Площадь участка
6 сот.
 Статус участка
ИЖС

Продам участок без посредников. Отличный, район. Участки на продажу выставляются в данном месте очень редко.

9 000 000 ₽

Следить за изменением цены

Предложите свою цену

Например, 8 730 000

Цена за сотку 1 500 000 ₽/сот.

+7 963 351-28-11

Номер только для звонков, сообщения не дойдут

Если захотите оставить жалобу, напишите нам

Написать

СОБСТВЕННИК
ID 65214877

циан.ипотека

Один запрос в 8 банков
10 минут на предварительное решение по ипотеке
Ставки от 22,4%

https://kaliningrad.cian.ru/sale/suburban/286451508/

Копии документов, используемые оценщиком и устанавливающие количественные и качественные характеристики объекта оценки


Управление Федеральной службы государственной регистрации, кадастра и картографии по Калининградской области
полное наименование органа регистрации права
Выписка из Единого государственного реестра недвижимости об объекте недвижимости

Сведения о характеристиках объекта недвижимости

В Единый государственный реестр недвижимости внесены следующие сведения:


Раздел 1 Лист 1

Земельный участок			
вид объекта недвижимости			
Лист № 1 раздела 1	Всего листов раздела 1: 4	Всего разделов: 6	Всего листов выписки: 10
16.09.2024г.			
Кадастровый номер:	39:15:131840:671		
Номер кадастрового квартала:	39:15:131840		
Дата присвоения кадастрового номера:	03.09.2024		
Ранее присвоенный государственный учетный номер:	данные отсутствуют		
Местоположение:	Российская Федерация, Калининградская обл., г. Калининград, ул. Курортная		
Площадь:	159 +/- 4		
Кадастровая стоимость, руб.:	не определена		
Кадастровые номера расположенных в пределах земельного участка объектов недвижимости:	данные отсутствуют		
Кадастровые номера объектов недвижимости, из которых образован объект недвижимости:	39:15:131840:417		
Кадастровые номера образованных объектов недвижимости:	данные отсутствуют		
Категория земель:	Земли населенных пунктов		
Виды разрешенного использования:	площадки для занятий спортом		
Сведения о кадастровом инженере:	Шанина Ксения Владимировна, № 1228, в Ассоциация СРО "МСКИ", СНИЛС 135-238-419 49, договор на выполнение кадастровых работ от 28.08.2024 № 22, дата завершения кадастровых работ: 02.09.2024		
Сведения о лесах, водных объектах и об иных природных объектах, расположенных в пределах земельного участка:	данные отсутствуют		

ПОЛНОЕ НАИМЕНОВАНИЕ ДОЛЖНОСТИ		ДОКУМЕНТ ПОДПИСАН		инициалы, фамилия
		ЭЛЕКТРОННОЙ ПОДПИСЬЮ		
Сертификат: 009F0BDC181A023B64597F1E2579BEFB50 Владелец: ФЕДЕРАЛЬНАЯ СЛУЖБА ГОСУДАРСТВЕННОЙ РЕГИСТРАЦИИ, КАДАСТРА И КАРТОГРАФИИ Действителен: с 02.08.2024 по 26.10.2025				


Земельный участок			
вид объекта недвижимости			
Лист № 2 раздела 1	Всего листов раздела 1: 4	Всего разделов: 6	Всего листов выписки: 10
16.09.2024г.			
Кадастровый номер:		39:15:131840:671	
Сведения о том, что земельный участок полностью расположен в границах зоны с особыми условиями использования территории, территории объекта культурного наследия, публичного сервитута:		Земельный участок полностью расположен в границах зоны с реестровым номером 39:00-6.799 от 27.10.2021, ограничение использования земельного участка в пределах зоны: Ограничения использования земельных участков и (или) расположенных на них объектов недвижимости и осуществления экономической и иной деятельности устанавливаются в соответствии с Воздушным кодексом РФ от 19.03.1997 № 60-ФЗ и Приказом Федерального агентства воздушного транспорта (Росавиации) "Об установлении приаэродромной территории аэродрома Калининград (Храброво)" от 31.12.2020 № 1899-П, вид/наименование: Четвертая подзона приаэродромной территории аэродрома Калининград (Храброво), тип: Охранная зона транспорта, решения: 1. дата решения: 14.10.2021, номер решения: Исх-37592/04, наименование ОГВ/ОМСУ: Федеральное агентство воздушного транспорта (Росавиация) 2. дата решения: 31.12.2020, номер решения: 1899-П, наименование ОГВ/ОМСУ: Федеральное агентство воздушного транспорта (Росавиация)	
Сведения о том, что земельный участок расположен в границах особой экономической зоны, территории опережающего развития, зоны территориального развития в Российской Федерации, игорной зоны:		данные отсутствуют	
Сведения о том, что земельный участок расположен в границах особо охраняемой природной территории, Байкальской природной территории и ее экологических зон, лесопарковом зеленом поясе, охотничьего угодья, лесничества:		данные отсутствуют	

полное наименование должности		ДОКУМЕНТ ПОДПИСАН	инициалы, фамилия
		ЭЛЕКТРОННОЙ ПОДПИСЬЮ	
Сертификат: 009F0BDC181A023B64597F1E2579BFFB50 Выдано: ФЕДЕРАЛЬНАЯ СЛУЖБА ГОСУДАРСТВЕННОЙ РЕГИСТРАЦИИ, КАДАСТРА И КАРТОГРАФИИ Действителен: с 02.08.2024 по 26.10.2025			

полное наименование должности	 <div> <div>ДОКУМЕНТ ПОДПИСАН</div> <div>ЭЛЕКТРОННОЙ ПОДПИСЬЮ</div> <div>Сертификат: 009F0BDC181A023B64597F1E25798F850</div> <div>Владелец: ФЕДЕРАЛЬНАЯ СЛУЖБА ГОСУДАРСТВЕННОЙ РЕГИСТРАЦИИ, КАДАСТРА И КАРТОГРАФИИ</div> <div>Действителен: с 02.08.2024 по 26.10.2025</div> </div>	
		инициалы, фамилия

Лист 4

Земельный участок			
вид объекта недвижимости			
Лист № 4 раздела 1	Всего листов раздела 1: 4	Всего разделов: 6	Всего листов выписки: 10
16.09.2024г.			
Кадастровый номер:		39:15:131840:671	
		кодекса Российской Федерации; срок действия: с 03.09.2024; реквизиты документа-основания: письменное обращение от 14.10.2021 № Исх-37592/04 выдан: Федеральное агентство воздушного транспорта (Росавиация); приказ "Об установлении приаэродромной территории аэродрома Калининград (Храброво)" от 31.12.2020 № 1899-П выдан: Федеральное агентство воздушного транспорта (Росавиация). вид ограничения (обременения): ограничения прав на земельный участок, предусмотренные статьей 56 Земельного кодекса Российской Федерации; срок действия: с 03.09.2024; реквизиты документа-основания: письменное обращение от 14.10.2021 № Исх-37592/04 выдан: Федеральное агентство воздушного транспорта (Росавиация); приказ "Об установлении приаэродромной территории аэродрома Калининград (Храброво)" от 31.12.2020 № 1899-П выдан: Федеральное агентство воздушного транспорта (Росавиация). Сведения, необходимые для заполнения раздела: 4 - Сведения о частях земельного участка, отсутствуют.	
Получатель выписки:		Житник Наталия Юрьевна (представитель правообладателя), Правообладатель: КОМИТЕТ МУНИЦИПАЛЬНОГО ИМУЩЕСТВА И ЗЕМЕЛЬНЫХ РЕСУРСОВ АДМИНИСТРАЦИИ ГОРОДСКОГО ОКРУГА "ГОРОД КАЛИНИНГРАД"	

полное наименование должности	 ДОКУМЕНТ ПОДПИСАН ЭЛЕКТРОННОЙ ПОДПИСЬЮ Сертификат: 009F0BDC181A023B64597F1E2579BFFB50 Владелец: ФЕДЕРАЛЬНАЯ СЛУЖБА ГОСУДАРСТВЕННОЙ РЕГИСТРАЦИИ, КАДАСТРА И КАРТОГРАФИИ Действителен: с 02.08.2024 по 26.10.2025	
		инициалы, фамилия

Выписка из Единого государственного реестра недвижимости об объекте недвижимости
Сведения о зарегистрированных правах

Раздел 2 Лист 5

Земельный участок			
вид объекта недвижимости			
Лист № 1 раздела 2	Всего листов раздела 2: 2	Всего разделов: 6	Всего листов выписки: 10
16.09.2024г.			
Кадастровый номер:		39:15:131840:671	
1	Правообладатель (правообладатели):	1.1	Муниципальное образование «Городской округ «Город Калининград»
	Сведения о возможности предоставления третьим лицам персональных данных физического лица:	1.1.1	данные отсутствуют
2	Вид, номер, дата и время государственной регистрации права:	2.1	Собственность 39:15:131840:671-39/021/2024-1 03.09.2024 18:01:06
3	Сведения об осуществлении государственной регистрации сделки, права без необходимого в силу закона согласия третьего лица, органа:	3.1	данные отсутствуют
4	Ограничение прав и обременение объекта недвижимости:	не зарегистрировано	
5	Договоры участия в долевом строительстве:	не зарегистрировано	
6	Заявленные в судебном порядке права требования:	данные отсутствуют	
7	Сведения о возможности предоставления третьим лицам персональных данных физического лица	данные отсутствуют	
8	Сведения о возражении в отношении зарегистрированного права:	данные отсутствуют	
9	Сведения о наличии решения об изъятии объекта недвижимости для государственных и муниципальных нужд:	данные отсутствуют	
10	Сведения о невозможности государственной регистрации без личного участия правообладателя или его законного представителя:	данные отсутствуют	
11	Правопритязания и сведения о наличии поступивших, но не рассмотренных заявлений о проведении государственной регистрации права (перехода, прекращения права), ограничения права или обременения объекта недвижимости, сделки в отношении объекта недвижимости:	отсутствуют	

полное наименование должности		ДОКУМЕНТ ПОДПИСАН	инициалы, фамилия
		ЭЛЕКТРОННОЙ ПОДПИСЬЮ	
Сертификат: 009F0BDC181A023B64597F1E2579BEF850 Владелец: ФЕДЕРАЛЬНАЯ СЛУЖБА ГОСУДАРСТВЕННОЙ РЕГИСТРАЦИИ, КАДАСТРА И КАРТОГРАФИИ Действителен: с 02.08.2024 по 26.10.2025			

Лист 6

Земельный участок			
вид объекта недвижимости			
Лист № 2 раздела 2	Всего листов раздела 2: 2	Всего разделов: 6	Всего листов выписки: 10
16.09.2024г.			
Кадастровый номер:		39:15:131840:671	
11	Сведения о невозможности государственной регистрации перехода, прекращения, ограничения права на земельный участок из земель сельскохозяйственного назначения:	данные отсутствуют	

полное наименование должности	 <div>ДОКУМЕНТ ПОДПИСАН ЭЛЕКТРОННОЙ ПОДПИСЬЮ</div> <div>Сертификат: 009F0BDC181A023B64597F1E2579BFB50 Владелец: ФЕДЕРАЛЬНАЯ СЛУЖБА ГОСУДАРСТВЕННОЙ РЕГИСТРАЦИИ, КАДАСТРА И КАРТОГРАФИИ Действителен: с 02.08.2024 по 26.10.2025</div>	инициалы, фамилия

Выписка из Единого государственного реестра недвижимости об объекте недвижимости
Описание местоположения земельного участка

Земельный участок			
вид объекта недвижимости			
Лист № 1 раздела 3	Всего листов раздела 3: 1	Всего разделов: 6	Всего листов выписки: 10
16.09.2024г.			
Кадастровый номер:		39:15:131840:671	
План (чертеж, схема) земельного участка			
Масштаб 1:600		Условные обозначения:	
полное наименование должности		инициалы, фамилия	

ДОКУМЕНТ ПОДПИСАН
ЭЛЕКТРОННОЙ ПОДПИСЬЮ
Сертификат: 009F0BDC181A023B64597F1E2579BEF850
Владелец: ФЕДЕРАЛЬНАЯ СЛУЖБА ГОСУДАРСТВЕННОЙ
РЕГИСТРАЦИИ, КАДАСТРА И КАРТОГРАФИИ
Действителен: с 02.08.2024 по 26.10.2025

Выписка из Единого государственного реестра недвижимости об объекте недвижимости
Описание местоположения земельного участка

Земельный участок			
вид объекта недвижимости			
Лист № 1 раздела 3.1	Всего листов раздела 3.1: 1	Всего разделов: 6	Всего листов выписки: 10
16.09.2024г.			
Кадастровый номер:		39:15:131840:671	

Описание местоположения границ земельного участка							
№ п/п	Номер точки		Дирекционный угол	Горизонтальное проложение, м	Описание закрепления на местности	Кадастровые номера смежных участков	Сведения об адресах правообладателей смежных земельных участков
	начальная	конечная					
1	2	3	4	5	6	7	8
1	1.1.1	1.1.2	146°0.4'	24.56	данные отсутствуют	39:15:131840:664	236010, обл. Калининградская, г. Калининград, ул. Яблоневая аллея, д. 48
2	1.1.1	1.1.1			данные отсутствуют	39:15:131840:662	адрес отсутствует
3	1.1.2	1.1.3	144°1.9'	28.2	данные отсутствуют	данные отсутствуют	данные отсутствуют
4	1.1.3	1.1.4	144°11.3'	13.33	данные отсутствуют	39:15:131840:668	236010, обл. Калининградская, г. Калининград, ул. Воздушная, д. 80, кв. 39
5	1.1.4	1.1.5	238°36.1'	10.83	данные отсутствуют	39:15:131840:668	236010, обл. Калининградская, г. Калининград, ул. Воздушная, д. 80, кв. 39
6	1.1.5	1.1.6	344°25.1'	1.08	данные отсутствуют	39:15:131840:417	данные отсутствуют
7	1.1.6	1.1.7	354°17.3'	10.65	данные отсутствуют	39:15:131840:417	данные отсутствуют
8	1.1.7	1.1.8	348°41.4'	4.39	данные отсутствуют	39:15:131840:417	данные отсутствуют
9	1.1.8	1.1.9	343°0.0'	3.28	данные отсутствуют	39:15:131840:417	данные отсутствуют
10	1.1.9	1.1.10	338°2.2'	3.29	данные отсутствуют	39:15:131840:417	данные отсутствуют
11	1.1.10	1.1.11	331°29.6'	5.68	данные отсутствуют	39:15:131840:417	данные отсутствуют
12	1.1.11	1.1.12	324°33.1'	5.97	данные отсутствуют	39:15:131840:417	данные отсутствуют
13	1.1.12	1.1.13	321°49.2'	13.99	данные отсутствуют	39:15:131840:417	данные отсутствуют
14	1.1.13	1.1.14	325°42.6'	7.69	данные отсутствуют	39:15:131840:417	данные отсутствуют
15	1.1.14	1.1.15	330°18.6'	5.17	данные отсутствуют	39:15:131840:417	данные отсутствуют
16	1.1.15	1.1.1	334°45.1'	6.42	данные отсутствуют	39:15:131840:417	данные отсутствуют

полное наименование должности	 <div>ДОКУМЕНТ ПОДПИСАН ЭЛЕКТРОННОЙ ПОДПИСЬЮ Сертификат: 009F0BDC181A023B64597F1E2579BFB50 Выдано: ФЕДЕРАЛЬНАЯ СЛУЖБА ГОСУДАРСТВЕННОЙ РЕГИСТРАЦИИ, КАДАСТРА И КАРТОГРАФИИ Действителен: с 02.08.2024 по 26.10.2025</div>	
		инициалы, фамилия

Выписка из Единого государственного реестра недвижимости об объекте недвижимости
Описание местоположения земельного участка

Земельный участок				
вид объекта недвижимости				
Лист № 1 раздела 3.2		Всего листов раздела 3.2: 1		Всего разделов: 6
				Всего листов выписки: 10
16.09.2024г.				
Кадастровый номер:		39:15:131840:671		
Сведения о характерных точках границы земельного участка				
Система координат МСК-39, зона 1				
Номер точки	Координаты, м		Описание закрепления на местности	Средняя квадратичная погрешность определения координат характерных точек границ земельного участка, м
	X	Y		
1	2	3	4	5
1	356093.4	1190219.68	-	0.1
2	356087.59	1190222.42	-	0.1
3	356083.1	1190224.98	-	0.1
4	356076.75	1190229.31	-	0.1
5	356065.75	1190237.96	-	0.1
6	356060.89	1190241.42	-	0.1
7	356055.9	1190244.13	-	0.1
8	356052.85	1190245.36	-	0.1
9	356049.71	1190246.32	-	0.1
10	356045.41	1190247.18	-	0.1
11	356034.81	1190248.24	-	0.1
12	356033.77	1190248.53	-	0.1
13	356039.41	1190257.77	-	0.1
14	356050.22	1190249.97	-	0.1
15	356073.04	1190233.41	-	0.1
1	356093.4	1190219.68	-	0.1

полное наименование должности	<div><div><div><div></div><div>ДОКУМЕНТ ПОДПИСАН</div><div>ЭЛЕКТРОННОЙ ПОДПИСЬЮ</div><div>Сертификат: 009F0BDC181A023B64597F1E2579BEF850</div><div>Владелец: ФЕДЕРАЛЬНАЯ СЛУЖБА ГОСУДАРСТВЕННОЙ РЕГИСТРАЦИИ, КАДАСТРА И КАРТОГРАФИИ</div><div>Действителен: с 02.08.2024 по 26.10.2025</div></div></div></div>	инициалы, фамилия

Выписка из Единого государственного реестра недвижимости об объекте недвижимости
Сведения о частях земельного участка

Земельный участок			
вид объекта недвижимости			
Лист № 1 раздела 4.1	Всего листов раздела 4.1: 1	Всего разделов: 6	Всего листов выписки: 10
16.09.2024г.			
Кадастровый номер:		39:15:131840:671	
Учетный номер части	Площадь, м2	Содержание ограничения в использовании или ограничения права на объект недвижимости или обременения объекта недвижимости	
1	2	3	
	Весь	вид ограничения (обременения): ограничения прав на земельный участок, предусмотренные статьей 56 Земельного кодекса Российской Федерации; Срок действия: не установлен; реквизиты документа-основания: письменное обращение от 14.10.2021 № Иск-37592/04 выдан: Федеральное агентство воздушного транспорта (Росавиация); приказ "Об установлении приаэродромной территории аэродрома Калининград (Храброво)" от 31.12.2020 № 1899-П выдан: Федеральное агентство воздушного транспорта (Росавиация); Содержание ограничения (обременения): Ограничения использования земельных участков и (или) расположенных на них объектов недвижимости и осуществления экономической и иной деятельности устанавливаются в соответствии с Воздушным кодексом РФ от 19.03.1997 № 60-ФЗ и Приказом Федерального агентства воздушного транспорта (Росавиации) "Об установлении приаэродромной территории аэродрома Калининград (Храброво)" от 31.12.2020 № 1899-П; Реестровый номер границы: 39:00-6.799; Вид объекта реестра границ: Зона с особыми условиями использования территории; Вид зоны по документу: Четвертая подзона приаэродромной территории аэродрома Калининград (Храброво); Тип зоны: Охранная зона транспорта	
	Весь	вид ограничения (обременения): ограничения прав на земельный участок, предусмотренные статьей 56 Земельного кодекса Российской Федерации; Срок действия: не установлен; реквизиты документа-основания: письменное обращение от 14.10.2021 № Иск-37592/04 выдан: Федеральное агентство воздушного транспорта (Росавиация); приказ "Об установлении приаэродромной территории аэродрома Калининград (Храброво)" от 31.12.2020 № 1899-П выдан: Федеральное агентство воздушного транспорта (Росавиация); Содержание ограничения (обременения): Ограничения использования земельных участков и (или) расположенных на них объектов недвижимости и осуществления экономической и иной деятельности устанавливаются в соответствии с Воздушным кодексом РФ от 19.03.1997 № 60-ФЗ и Приказом Федерального агентства воздушного транспорта (Росавиации) "Об установлении приаэродромной территории аэродрома Калининград (Храброво)" от 31.12.2020 № 1899-П; Реестровый номер границы: 39:00-6.802; Вид объекта реестра границ: Зона с особыми условиями использования территории; Вид зоны по документу: Приаэродромная территория аэродрома Калининград (Храброво); Тип зоны: Охранная зона транспорта	

полное наименование должности		инициалы, фамилия
	<div>ДОКУМЕНТ ПОДПИСАН</div> <div>ЭЛЕКТРОННОЙ ПОДПИСЬЮ</div> <div>Сертификат: 009F0BDC181A023B64597F1E2579BEFBS0</div> <div>Выдано: ФЕДЕРАЛЬНАЯ СЛУЖБА ГОСУДАРСТВЕННОЙ РЕГИСТРАЦИИ, КАДАСТРА И КАРТОГРАФИИ</div> <div>Действителен: с 02.08.2024 по 26.10.2025</div>	

Копии документов оценщика



**СВИДЕТЕЛЬСТВО
О ЗАКЛЮЧЕНИИ БРАКА**

Галиуллин
(фамилия)
Роман Русланович
(имя, отчество (при наличии))
Российская Федерация
(гражданство)

" 9 " августа 1996 г.
(дата рождения) **русский**
(национальность)
Волгоградская область, Быковский район, р.п. Быково
(место рождения)

Карпенко
(фамилия)
Анастасия Владимировна
(имя, отчество (при наличии))
Российская Федерация
(гражданство)

" 17 " августа 1996 г.
(дата рождения) **русская**
(национальность)
Волгоградская область, г. Волжский
(место рождения)

заклучили брак **13 августа 2022 г.**
(число, месяц, год)

о чем **2022** года **августа** месяца **13** числа
составлена запись акта о заключении брака № **120229340003400488006**

После заключения брака присвоены фамилии:
мужу **Галиуллин**
жене **Галиуллина**

Место государственной регистрации **93400034 отдел ЗАГС № 2 администрации**
(код и наименование органа, которым
городского округа - город Волжский Волгоградской области
произведена государственная регистрация акта гражданского состояния)

Место выдачи свидетельства **93400034 отдел ЗАГС № 2 администрации**
(код и наименование органа, которым выдано
городского округа - город Волжский Волгоградской области
свидетельство о государственной регистрации акта гражданского состояния)


Дата выдачи **" 13 " августа 2022 г.**
МП **Руководитель**
(уполномоченный работник)  **Е.М. Алексеева**

П-РК № 617275

Гознак, МПФ, Москва, 2021, «В».

Настоящий диплом свидетельствует о том, что

**Карпенко
Анастасия Владимировна**

с 10.12.2020 г. по 24.05.2021 г.

Автономная некоммерческая организация
«Современный институт дополнительного
профессионального образования»

Тел.: 8 962 393 94 87

ДИПЛОМ

О ПРОФЕССИОНАЛЬНОЙ ПЕРЕПОДГОТОВКЕ

622414093435

Документ о квалификации

Регистрационный номер

003704

Город

Рязань

Дата выдачи

24.05.2021

прошел(а) профессиональную переподготовку в автономной
некоммерческой организации «Современный институт
дополнительного профессионального образования» по программе
«Оценка стоимости предприятия (бизнеса)»
в объеме 980 ак. часов.

Диплом предоставляет право на ведение профессиональной
деятельности в сфере оценки стоимости предприятия (бизнеса).

Председатель комиссии Белобородова С.В.
Руководитель Климова С.М.
Секретарь Кофанова А.А.



САМОРЕГУЛИРУЕМАЯ ОРГАНИЗАЦИЯ
РЕГИОНАЛЬНАЯ АССОЦИАЦИЯ ОЦЕНЩИКОВ



Россия, 350001, Краснодарский край
г. Краснодар, ул. Адыгейская набережная, д.98

тел/факс: 8 -800-500-61-81
E-mail: sro.raoufo@gmail.com
www. sroao.ru

ВЫПИСКА

ИЗ РЕЕСТРА САМОРЕГУЛИРУЕМОЙ ОРГАНИЗАЦИИ ОЦЕНЩИКОВ

Настоящая выписка из реестра СРО РАО выдана по заявлению
Галиуллиной Анастасии Владимировны

(Ф.И.О. заявителя или полное наименование организации)

о том, что **Галиуллина Анастасия Владимировна**

(Ф.И.О. оценщика)

является действительным членом, и включен(а) в реестр членов СРО РАО
«17» мая 2022 года за регистрационным номером **№ 01288.**

Приостановка права осуществления оценочной деятельности: нет

Квалификационный аттестат по направлению:

- «оценка недвижимости» № 033037-1 от 04.03.2022, выданный ФБУ "Федеральный ресурсный центр ".
- «оценка движимого имущества» № 033038-2 от 04.03.2022, выданный ФБУ "Федеральный ресурсный центр ".
- «оценка бизнеса» № 034845-3 от 10.03.2023, выданный ФБУ "Федеральный ресурсный центр ".

Данные сведения предоставлены по состоянию на «31» марта 2023г.

Дата составления выписки «31» марта 2023г.

Президент СРО РАО



К. Ю. Кулаков

САМОРЕГУЛИРУЕМАЯ ОРГАНИЗАЦИЯ
РЕГИОНАЛЬНАЯ АССОЦИАЦИЯ ОЦЕНЩИКОВ
Регистрационный номер № 0013 в ЕГР СРО от 30.12.2011г.

СВИДЕТЕЛЬСТВО

«19» сентября 2022 г.
дата выдачи свидетельства

№ 01368
номер свидетельства

**Галиуллина
Анастасия Владимировна**

ИНН 343529352500

является членом СРО Региональная
ассоциация оценщиков и имеет право на
осуществление оценочной деятельности на территории
Российской Федерации


Президент СРО РАО



К.Ю. Кулаков

В случае прекращения членства данное Свидетельство подлежит возврату в СРО РАО по адресу: Краснодар,
1-й проезд Филатова, д.2/1

ПОЛИС №0991R/776/20106/24 СТРАХОВАНИЯ ОТВЕТСТВЕННОСТИ ОЦЕНЩИКА ПРИ ОСУЩЕСТВЛЕНИИ ОЦЕНОЧНОЙ ДЕЯТЕЛЬНОСТИ		 АЛЬФА СТРАХОВАНИЕ
г. Москва		28 марта 2024 г.
Настоящий Полис выдан в подтверждение условий Договора страхования № 0991R/776/20106/24, неотъемлемой частью которого он является, и действует в соответствии с «Правилами страхования профессиональной ответственности оценщиков», утвержденными Страховщиком 02.11.2015 г., которые являются его неотъемлемой частью. Подписывая настоящий Договор, Страхователь подтверждает, что получил Правила страхования, ознакомлен с ними и обязуется выполнять. В случае, если какое-либо из положений настоящего Договора противоречит Правилам страхования, преимущественную силу имеют положения настоящего Договора.		
СТРАХОВЩИК	АО «АльфаСтрахование» Российская Федерация, 115162, г. Москва, ул. Шаболовка, д. 31, стр. Б. ИНН 7713056834, КПП 772501001 р/с 40701810901300000355 в АО «Альфа-Банк», г. Москва, к/с 30101810200000000593. БИК 044525593.	
СТРАХОВАТЕЛЬ	Оценщик Галиуллина Анастасия Владимировна Адрес регистрации или ИНН: 343529352500	
ЗАСТРАХОВАННАЯ ДЕЯТЕЛЬНОСТЬ	Профессиональная деятельность Страхователя, направленная на установление в отношении объектов оценки рыночной или иной, предусмотренной федеральными стандартами оценки, стоимости.	
СРОК ДЕЙСТВИЯ ДОГОВОРА	Настоящий Полис вступает в силу с 00 часов 00 минут 21 апреля 2024 г. и действует по 23 часа 59 минут 20 апреля 2025 г. включительно. Ретроактивный период установлен по настоящему Договору с 21 апреля 2024 г.	
СТРАХОВАЯ СУММА. ЛИМИТЫ ОТВЕТСТВЕННОСТИ.	Страховая сумма составляет: 5 000 000.00 руб. (Пять миллионов рублей 00 копеек) Лимит ответственности на один страховой случай не установлен (отсутствует) Лимит ответственности по возмещению судебных и иных расходов Страхователя по всем страховым случаям, произошедшим в течение срока действия настоящего Договора, составляет 10% от страховой суммы	
ФРАНШИЗА	Франшиза не установлена (отсутствует)	
ОБЪЕКТ СТРАХОВАНИЯ	Объектом страхования являются имущественные интересы, связанные с: А) риском ответственности оценщика (Страхователя) по обязательствам, возникающим вследствие причинения ущерба заказчику, заключившему договор на проведение оценки, и (или) третьим лицам (Выгодоприобретателям); Б) риском возникновения непредвиденных судебных и иных расходов Страхователя, в связи с заявленными ему требованиями (исками, претензиями) о возмещении вреда, риск наступления ответственности за причинение которого застрахован по настоящему Договору.	
СТРАХОВОЙ РИСК	Страховым риском по настоящему Договору является риск причинения ущерба действиями (бездействием) оценщика в результате нарушения требований федеральных стандартов оценки, стандартов и правил оценочной деятельности, установленных саморегулируемой организацией оценщиков, членом которой являлся оценщик на момент причинения ущерба; при условии, что: - действие / бездействие / ошибка / нарушение Страхователя, повлекшие причинение вреда, произошли с 21 апреля 2024 г. по 20 апреля 2025 г.; - имеется наличие прямой причинно-следственной связи между действием / бездействием Страхователя и вредом, о возмещении которого предъявлена претензия; - требование о возмещении вреда (иски, претензии), причиненного данным событием, впервые заявлены пострадавшей стороной в течение срока исковой давности, установленной законодательством Российской Федерации	
ТЕРРИТОРИЯ СТРАХОВАНИЯ	Российская Федерация. Под территорией страхования понимается территория, на которой осуществляется застрахованная деятельность Страхователя и в пределах (в границах) которой может быть причинен вред третьим лицам (Выгодоприобретателям).	
СТРАХОВАТЕЛЬ:	СТРАХОВЩИК: АО «АльфаСтрахование»	
 Галиуллина Анастасия Владимировна		 в лице Руководителя дирекции АО «АльфаСтрахование» (Московский региональный центр/Корпоративный блок/Управление коммерческого страхования/Дирекция страхования ответственности) Бузивского Ивана Владимировича, действующего на основании доверенности № 6483/22N от 28 июля 2022 г.

ПОЛИС № 0991R/776/20298/23		
СТРАХОВАНИЯ ОТВЕТСТВЕННОСТИ ЮРИДИЧЕСКОГО ЛИЦА ПРИ ОСУЩЕСТВЛЕНИИ ОЦЕНОЧНОЙ ДЕЯТЕЛЬНОСТИ		
г. Москва		20 июля 2023 г.
Настоящий Полис выдан в подтверждение условий Договора страхования № 0991R/776/20298/23, неотъемлемой частью которого он является, и действует в соответствии с «Правилами страхования профессиональной ответственности оценщиков», утвержденными Страховщиком 02.11.2015 г., которые являются его неотъемлемой частью. Подписывая настоящий Договор, Страхователь подтверждает, что получил Правила страхования, ознакомлен с ними и обязуется выполнять. В случае, если какое-либо из положений настоящего Договора противоречит Правилам страхования, преимущественную силу имеют положения настоящего Договора.		
СТРАХОВЩИК	АО «АльфаСтрахование» Российская Федерация, 115162, г. Москва, ул. Шаболовка, д. 31, стр. Б. ИНН 7713056834, КПП 772501001 р/с 407018109013000000355 в АО «Альфа-Банк», г. Москва, к/с 30101810200000000593. БИК 044525593.	
СТРАХОВАТЕЛЬ	Общество с ограниченной ответственностью "Центр оценки и экспертизы Метод" 400005, Волгоградская область, г. Волгоград, Коммунистическая ул, д. 50, офис 1 ИНН 3444277948 / КПП 344401001	
ЗАСТРАХОВАННАЯ ДЕЯТЕЛЬНОСТЬ	Профессиональная деятельность сотрудников Страхователя, направленная на установление в отношении объектов оценки рыночной или иной, предусмотренной федеральными стандартами оценки, стоимости. Сотрудниками Страхователя признаются оценщики - физические лица, право осуществления оценочной деятельности которых не приостановлено, соответствующие требованиям статьи 24 Федерального закона от 29.07.1998 г. № 135-ФЗ «Об оценочной деятельности в Российской Федерации» (с изменениями и дополнениями), выполняющие работу в пределах объема их профессиональной (оценочной) деятельности на основании трудового договора, заключенного со Страхователем.	
СРОК ДЕЙСТВИЯ ДОГОВОРА РЕТРОАКТИВНЫЙ ПЕРИОД	Настоящий Договор вступает в силу с 00 часов 00 минут 1 августа 2023 г. и действует по 23 часа 59 минут 31 июля 2024 г. включительно. Ретроактивный период установлен по настоящему Договору с 1 августа 2023 г.	
СТРАХОВАЯ СУММА. ЛИМИТЫ ОТВЕТСТВЕННОСТИ.	Страховая сумма составляет: 100 000 000.00 руб. (Сто миллионов рублей 00 копеек) Лимит ответственности на один страховой случай не установлен (отсутствует) <i>Лимит ответственности по возмещению судебных и иных расходов Страхователя по всем страховым случаям, произошедшим в течение срока действия настоящего Договора, составляет 10% от страховой суммы</i>	
ФРАНШИЗА	Франшиза не установлена (отсутствует)	
ОБЪЕКТ СТРАХОВАНИЯ	Объектом страхования являются не противоречащие законодательству территории страхования имущественные интересы Страхователя, связанные с: А) риском наступления ответственности за причинение вреда имущественным интересам Выгодоприобретателей в результате нарушения Страхователем договора на проведение оценки при осуществлении Застрахованной деятельности; Б) риском наступления ответственности за причинение вреда имущественным интересам Выгодоприобретателей в результате нарушения требования Федерального закона, федеральных стандартов оценки, иных нормативных правовых актов Российской Федерации в области оценочной деятельности, стандартов и правил оценочной деятельности; В) риском возникновения непредвиденных судебных и иных расходов Страхователя, в связи с заявленными ему требованиями (исками, претензиями) о возмещении вреда, риск наступления ответственности, за причинение которого застрахован по договору страхования.	
СТРАХОВОЙ РИСК	Страховым риском по настоящему Договору является предъявление Страхователю претензии (иска, требования) о возмещении вреда, причиненного третьим лицам (Выгодоприобретателям) в результате: А) нарушения Страхователем договора на проведение оценки при осуществлении Застрахованной деятельности; Б) причинения вреда имущественным интересам Выгодоприобретателей в результате осуществления Застрахованной деятельности, при условии, что: - претензия (иск, требование) о возмещении вреда признана Страхователем добровольно с предварительного согласия Страховщика или вступившим в силу решением суда; - действие / бездействие Страхователя (Застрахованного лица), повлекшее причинение вреда, имело место с 1 августа 2023 г. по 31 июля 2024 г. (обе даты включительно); - имеется наличие прямой причинно-следственной связи между действием / бездействием Страхователя при осуществлении Застрахованной деятельности, и вредом, о возмещении которого предъявлена претензия; - требование о возмещении вреда (иски, претензии), причиненного данным событием, впервые заявлены пострадавшей стороной (Выгодоприобретателем) Страхователю с 1 августа 2023 г. по 31 июля 2024 г. (обе даты включительно) и/или не позднее 3-х (трех лет с даты окончания настоящего Договора	
ТЕРРИТОРИЯ СТРАХОВАНИЯ	Российская Федерация.	
СТРАХОВАТЕЛЬ: Общество с ограниченной ответственностью "Центр оценки и экспертизы Метод"	СТРАХОВЩИК: АО "АльфаСтрахование"	
в лице Директора - Галкулиной Анастасии Владимировны, действующего на основании Устава	в лице Руководителя дирекции "АльфаСтрахование" (Московский региональный центр Корпоративный блок/управление коммерческого страхования/Дирекция страхования ответственности) Бузвского Ивана Владимировича, действующего на основании доверенности № 6483/22N от 28 июля 2022 г.	

Договор (Первичный/Пролонгация) - 0991R/776/40489/22-01
Исполнитель: Кушнир Ольга Владимировна, Тел. +7 4957880999, доб. 5435,
kushnirov@alfastrah.ru

