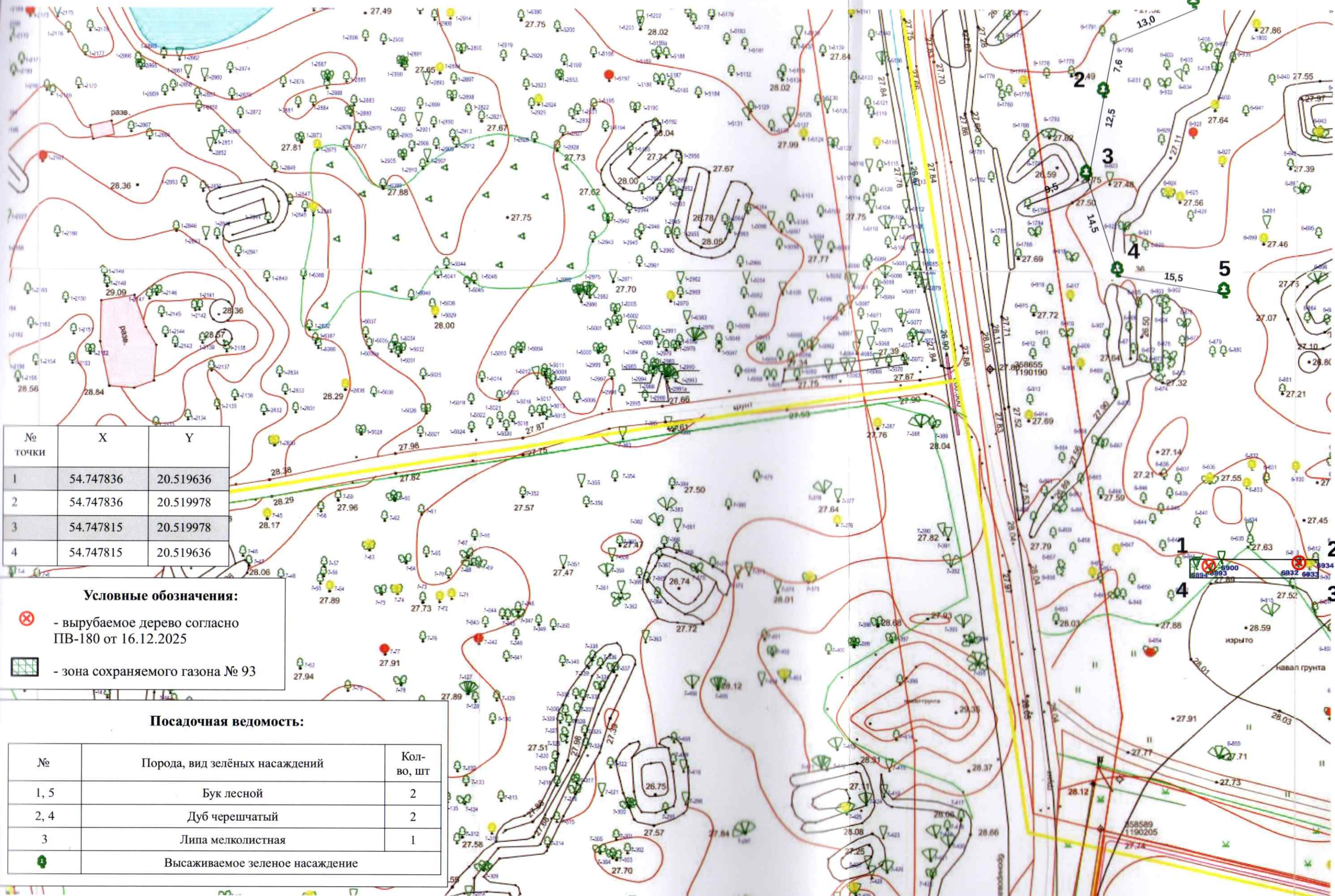


МБУ «Дирекция ландшафтных парков». Парк им. Макса Ашманна. Подеревная съемка. Посадочный план.
Разбивочный чертеж. Сводный план сетей инженерных коммуникаций. Лист 1. М 1:500



№ точки	X	Y
1	54.747836	20.519636
2	54.747836	20.519978
3	54.747815	20.519978
4	54.747815	20.519636

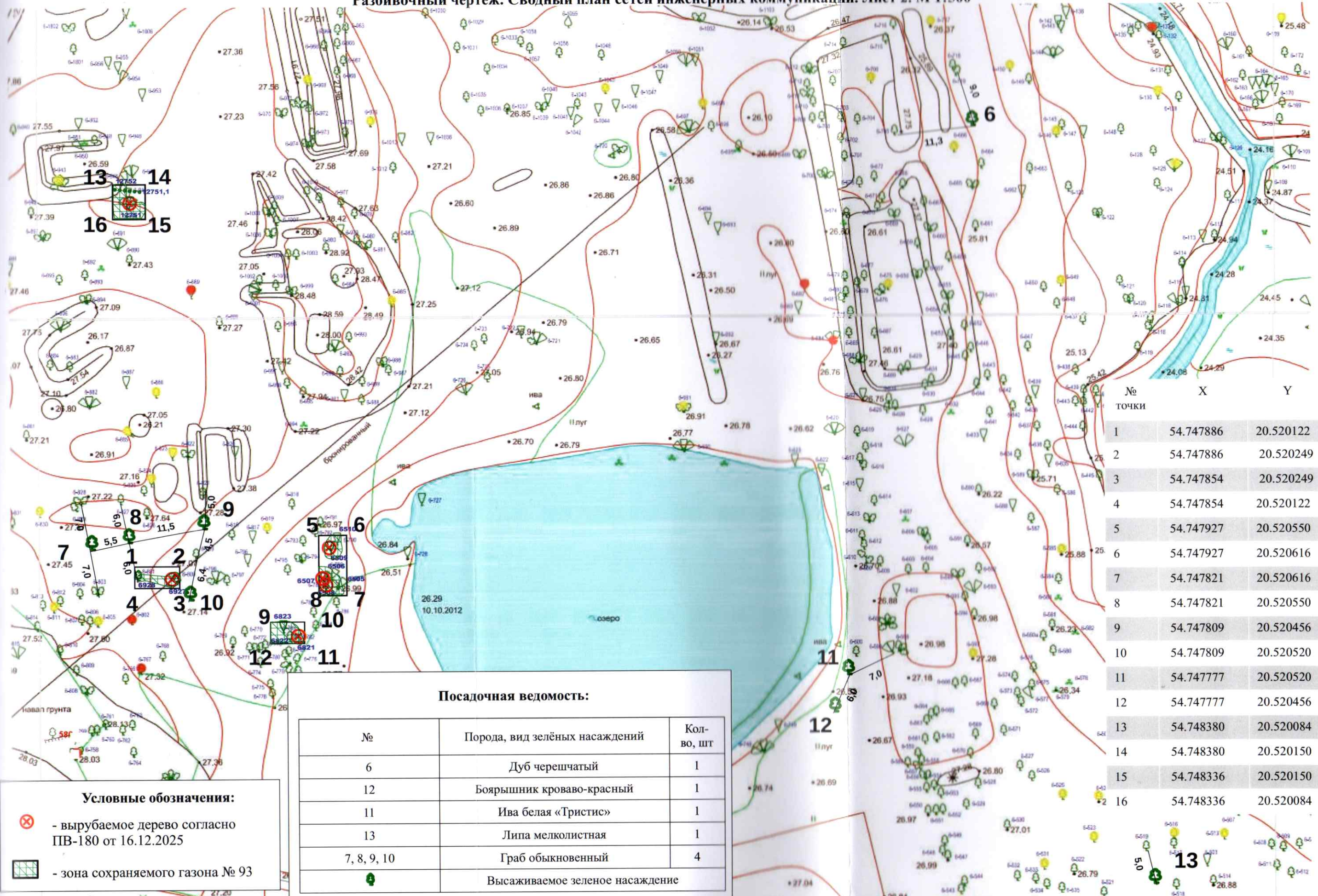
Условные обозначения:

- вырубаемое дерево согласно ПВ-180 от 16.12.2025
- зона сохраняемого газона № 93

Посадочная ведомость:

№	Порода, вид зелёных насаждений	Кол-во, шт
1, 5	Бук лесной	2
2, 4	Дуб черешчатый	2
3	Липа мелколистная	1
	Высаживаемое зеленое насаждение	

МБУ «Дирекция ландшафтных парков». Парк им. Макса Ашманна. Подеревная съемка. Посадочный план.
Разбивочный чертеж. Сводный план сетей инженерных коммуникаций. Лист 2. М 1:500



№ точки	X	Y
1	54.747886	20.520122
2	54.747886	20.520249
3	54.747854	20.520249
4	54.747854	20.520122
5	54.747927	20.520550
6	54.747927	20.520616
7	54.747821	20.520616
8	54.747821	20.520550
9	54.747809	20.520456
10	54.747809	20.520520
11	54.747777	20.520520
12	54.747777	20.520456
13	54.748380	20.520084
14	54.748380	20.520150
15	54.748336	20.520150
16	54.748336	20.520084

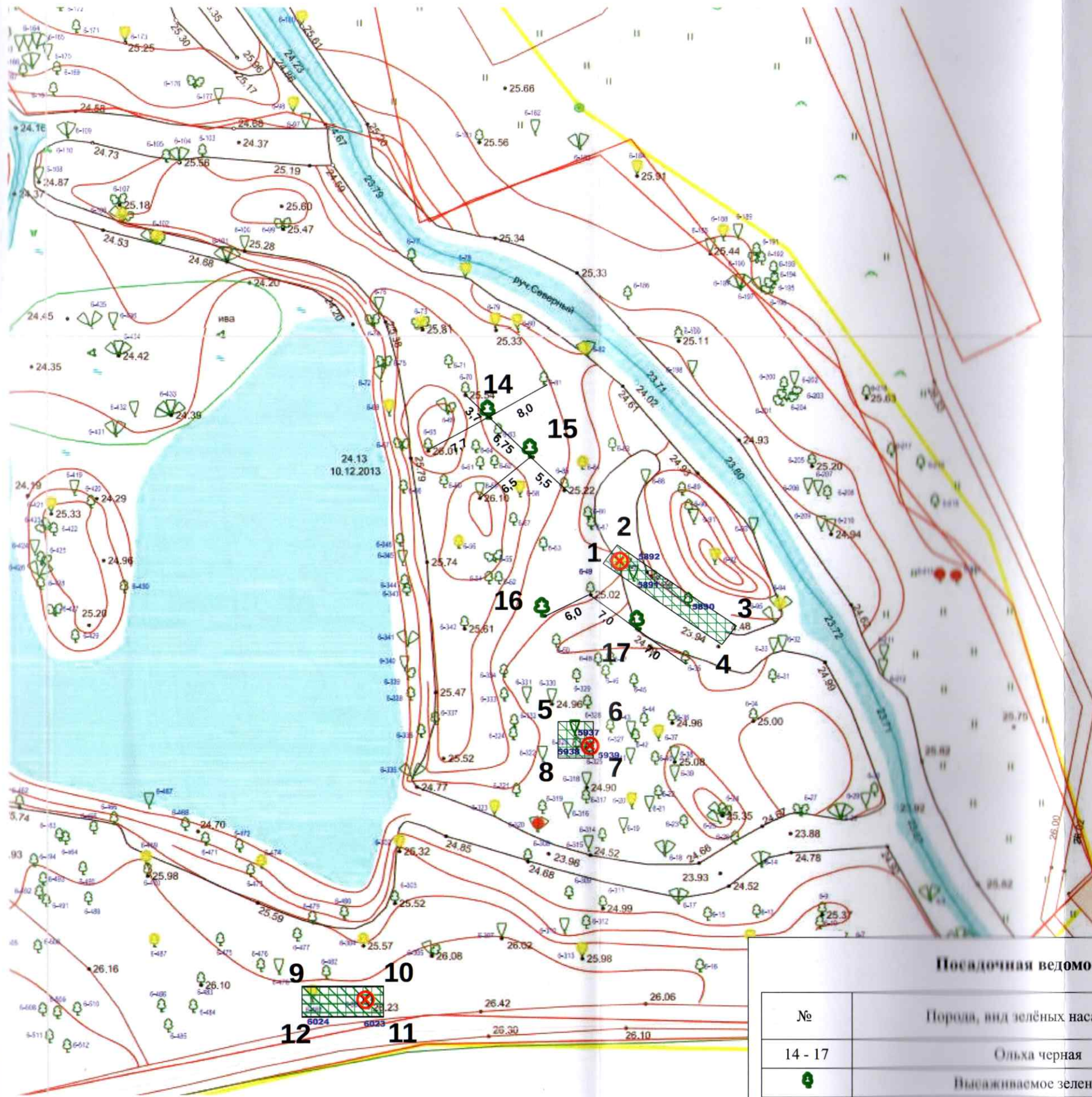
Посадочная ведомость:

№	Порода, вид зелёных насаждений	Кол-во, шт
6	Дуб черешчатый	1
12	Боярышник кроваво-красный	1
11	Ива белая «Тристис»	1
13	Липа мелколистная	1
7, 8, 9, 10	Гراب обыкновенный	4
🌳	Высаживаемое зеленое насаждение	

Условные обозначения:

- ⊗ - вырубается дерево согласно ПВ-180 от 16.12.2025
- 🌳 - зона сохраняемого газона № 93

МБУ «Дирекция ландшафтных парков». Парк им. Макса Ашманна. Подеревная съемка. Посадочный план.
Разбивочный чертеж. Сводный план сетей инженерных коммуникаций. Лист 3, М 1:500



№ точки	X	Y
1	54.747995	20.523701
2	54.748018	20.523731
3	54.747940	20.523924
4	54.747917	20.523898
5	54.747833	20.523696
6	54.747833	20.523646
7	54.747797	20.523646
8	54.747797	20.523696
9	54.747549	20.523185
10	54.747549	20.523308
11	54.747522	20.523308
12	54.747522	20.523185

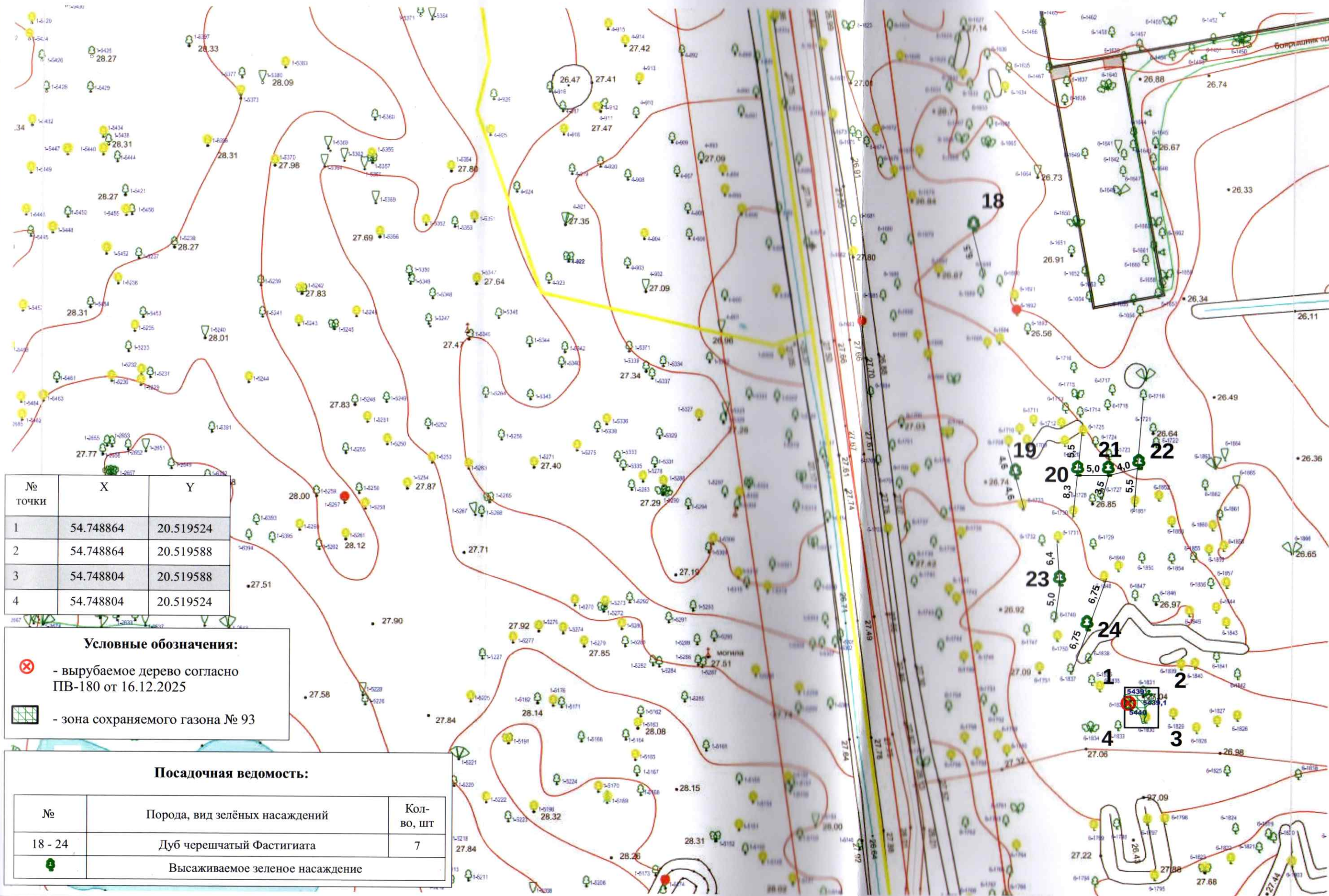
Посадочная ведомость:

№	Порода, вид зелёных насаждений	Кол-во, шт
14 - 17	Ольха черная	4
🌱	Высаживаемое зеленое насаждение	

Условные обозначения:



- ⊗ - вырубаемое дерево согласно ПВ-180 от 16.12.2025
- 🌱 - зона сохраняемого газона № 93

МБУ «Дирекция ландшафтных парков». Парк им. Макса Ашманна. Подеревная съемка. Посадочный план.
Разбивочный чертеж. Сводный план сетей инженерных коммуникаций. Лист 4, М 1:500




№ точки	X	Y
1	54.748864	20.519524
2	54.748864	20.519588
3	54.748804	20.519588
4	54.748804	20.519524

Условные обозначения:

-  - вырубаемое дерево согласно ПВ-180 от 16.12.2025
-  - зона сохраняемого газона № 93

Посадочная ведомость:

№	Порода, вид зелёных насаждений	Кол-во, шт
18 - 24	Дуб черешчатый Фастигиата	7
	Высаживаемое зеленое насаждение	