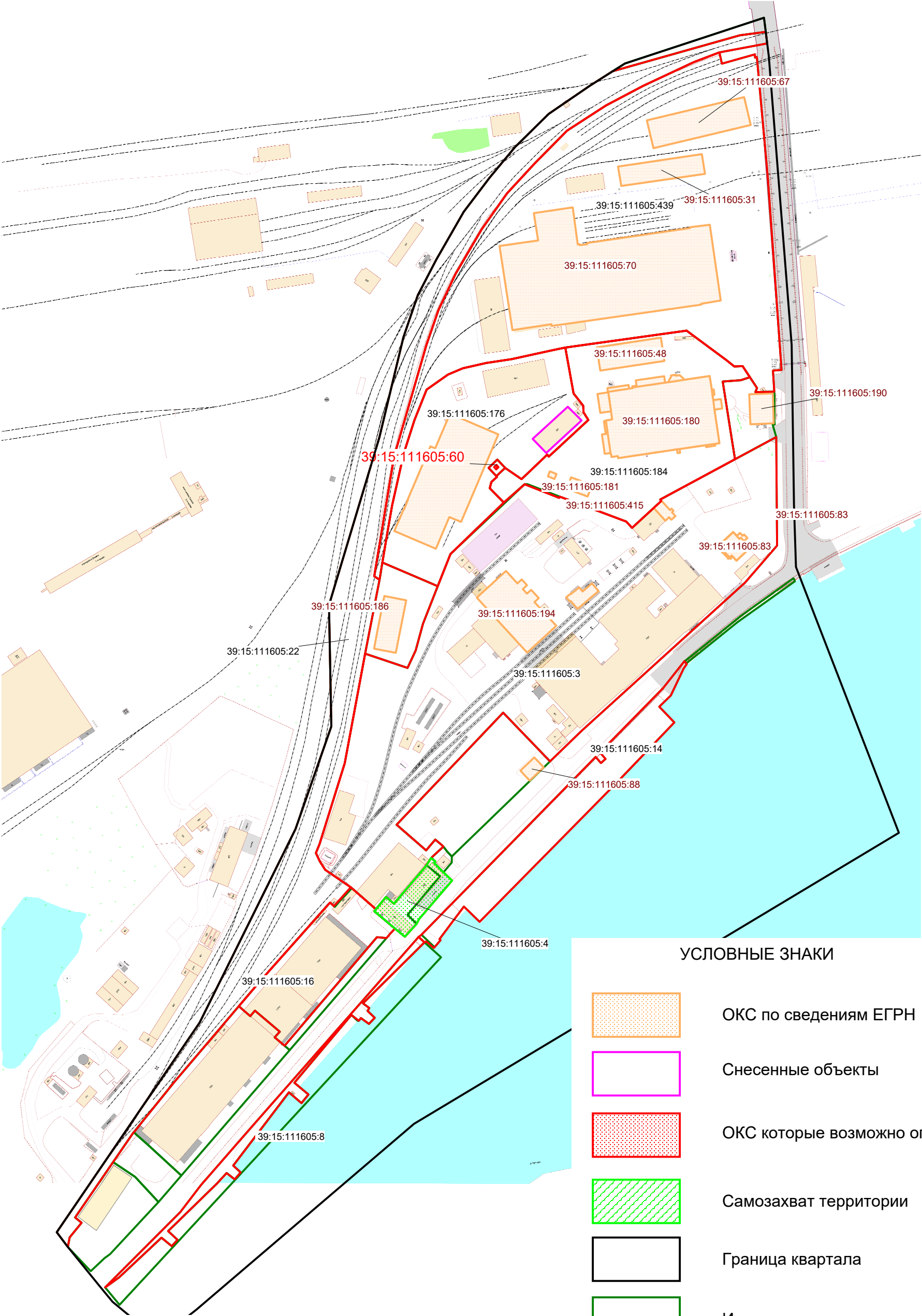



Схема границ земельных участков в кадастровом квартале 39:15:111605




УСЛОВНЫЕ ЗНАКИ




ОКС по сведениям ЕГРН



Снесенные объекты



ОКС которые возможно определить



Самозахват территории



Граница квартала



Исходная граница участков



Исправленные земельные участки