

**АДМИНИСТРАЦИЯ
ГОРОДСКОГО ОКРУГА «ГОРОД КАЛИНИНГРАД»**

ПОСТАНОВЛЕНИЕ

от «14» 05 2026 г.

№ 309

г. Калининград

Об установлении публичного сервитута
в целях обеспечения нужд местного
населения – для прохода и проезда
к контейнерной площадке
по ул. Марш. Борзова, 53
в г. Калининграде

В соответствии с пунктом 2, подпунктом 1 пункта 4 статьи 23 Земельного кодекса Российской Федерации, пунктом 5 части 5 статьи 8, частью 15¹ статьи 32 Федерального закона от 13.07.2015 № 218-ФЗ «О государственной регистрации недвижимости», на основании заявления муниципального казенного учреждения «Калининградская служба заказчика» (далее – МКУ «КСЗ») от 23.03.2026 вх. № в-КМИ-2246 администрация городского округа «Город Калининград» **п о с т а н о в л я е т**:

1. Установить по ходатайству МКУ «КСЗ» (г. Калининград, ул. Фрунзе, д. 71, ОГРН 1053900205040, ИНН 3904072156, ksz@klgd.ru) публичный сервитут площадью 330 кв.м в целях обеспечения нужд местного населения – для прохода и проезда к контейнерной площадке по ул. Марш. Борзова, 53 в г. Калининграде в отношении части земель кадастрового квартала 39:15:121046 и части земельного участка с кадастровым номером 39:15:121046:1493 площадью 2205 кв.м с видом разрешенного использования «под многоквартирный малоэтажный дом». Местоположение установлено относительно ориентира, расположенного в границах участка. Почтовый адрес ориентира: Калининградская обл., г. Калининград, ул. Марш. Борзова. На земельном участке расположен многоквартирный дом № 55-59.

2. Утвердить границы публичного сервитута в соответствии с описанием местоположения границ публичного сервитута (приложение).

3. Публичный сервитут устанавливается на срок два года.

4. Публичный сервитут считается установленным со дня внесения сведений о нем в Единый государственный реестр недвижимости.

5. Комитету муниципального имущества и земельных ресурсов администрации городского округа «Город Калининград»:

1) в течение пяти рабочих дней со дня подписания постановления

в установленном законом порядке направить его копию в адрес Управления Федеральной службы государственной регистрации, кадастра и картографии по Калининградской области;

2) в течение пяти рабочих дней со дня подписания постановления направить его копию в адрес МКУ «КСЗ».

6. МКУ «КСЗ» в течение семи рабочих дней разместить копии постановления в общедоступных местах (на досках объявлений, размещенных в подъездах многоквартирного дома, или в пределах земельного участка с кадастровым номером 39:15:121046:1493).

7. Постановление вступает в силу со дня его подписания.

8. Управлению делопроизводства администрации городского округа «Город Калининград» в течение пяти рабочих дней со дня подписания постановления обеспечить его опубликование в газете «Гражданин», размещение на официальном сайте администрации городского округа «Город Калининград» в сети Интернет.

9. Комитету по связям с общественностью и средствами массовой информации администрации городского округа «Город Калининград» в течение пяти рабочих дней со дня подписания постановления обеспечить размещение информации о постановлении на официальных страницах информационных систем «ВКонтакте», «Одноклассники».

Глава администрации



Е.И. Дятлова

Приложение

УТВЕРЖДЕНО

постановлением администрации
городского округа «Город Калининград»
от «14» 05 2026 г. № 309

**ОПИСАНИЕ
МЕСТОПОЛОЖЕНИЯ ГРАНИЦ ПУБЛИЧНОГО СЕРВИТУТА**

**Публичный сервитут в целях обеспечения нужд местного населения -
для прохода и проезда к контейнерной площадке по ул. Марш. Борзова, 53
в г. Калининграде**

(наименование объекта, местоположение границ которого описано (далее - объект))

Раздел 1					
Сведения об объекте					
№ п/п	Характеристики объекта			Описание характеристик	
1	2			3	
1.	Местоположение объекта			Калининградская обл., г. Калининград	
2.	Площадь объекта +/- величина погрешности определения площади (P +/- Дельта P)			330 +/- 3 кв.м	
3.	Иные характеристики объекта			-	
Раздел 2					
Сведения о местоположении границ объекта					
1. Система координат МСК-39, зона					
2. Сведения о характерных точках границ объекта					
Обозначение характерных точек границ	Координаты, м		Метод определения координат характерной точки	Средняя квадратическая погрешность положения характерной точки (Mt), м	Описание обозначения точки на местности (при наличии)
	X	Y			
1	2	3	4	5	6
1	357346.08	1187358.32	Метод спутниковых геодезических измерений	0.10	-
2	357346.09	1187364.82	Метод спутниковых геодезических измерений	0.10	-
3	357327.64	1187364.68	Метод спутниковых геодезических измерений	0.10	-

4	357319.18	1187362.66	Метод спутниковых геодезических измерений	0.10	-
5	357311.88	1187362.65	Метод спутниковых геодезических измерений	0.10	-
6	357311.89	1187357.15	Метод спутниковых геодезических измерений	0.10	-
7	357319.19	1187357.16	Метод спутниковых геодезических измерений	0.10	-
8	357320.63	1187351.91	Метод спутниковых геодезических измерений	0.10	-
9	357322.49	1187348.31	Метод спутниковых геодезических измерений	0.10	-
10	357337.51	1187355.49	Метод спутниковых геодезических измерений	0.10	-
11	357342.90	1187358.15	Метод спутниковых геодезических измерений	0.10	-

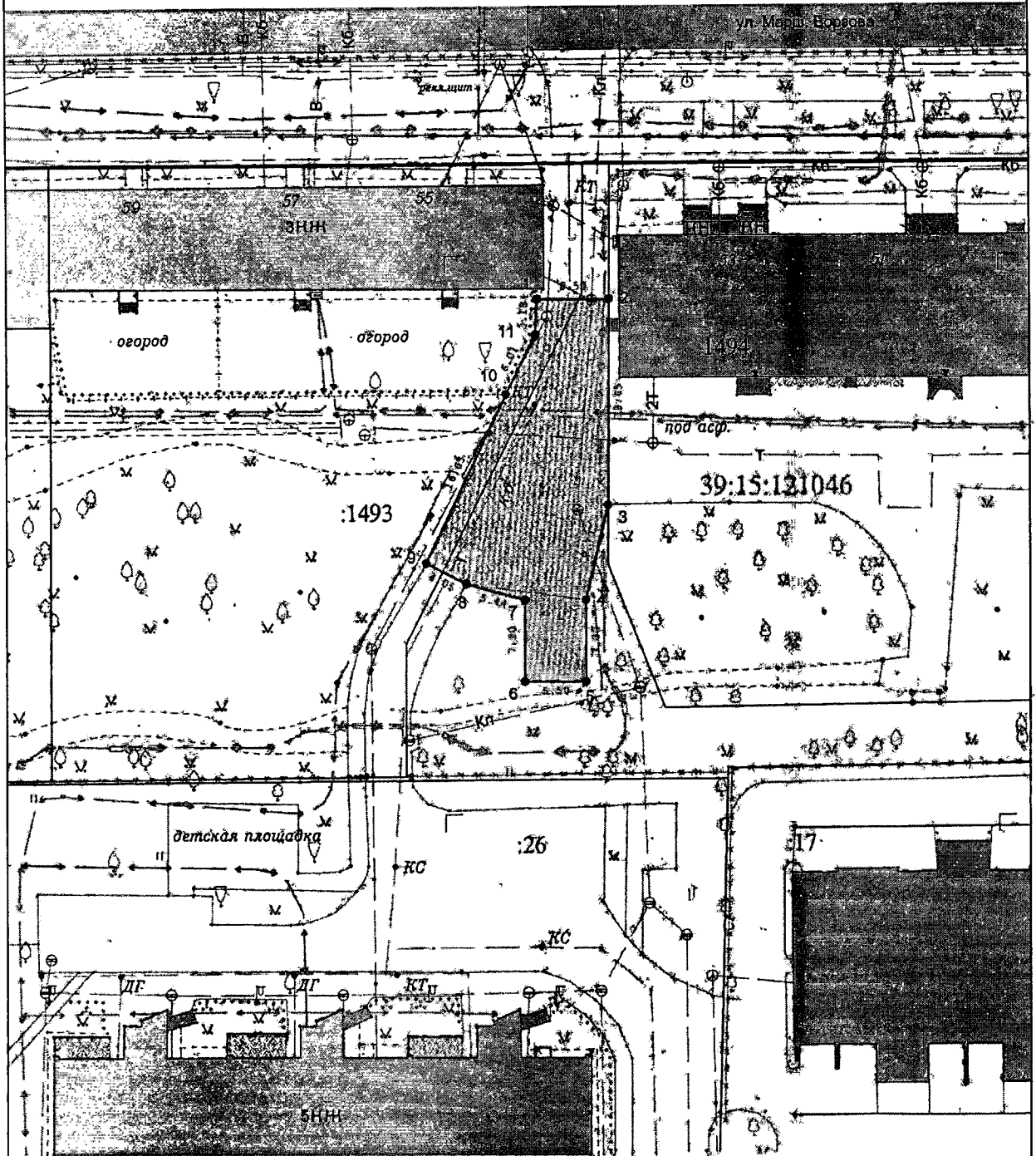
2. Сведения о характерных точках границ объекта

Обозначение характерных точек границ	Координаты, м		Метод определения координат характерной точки	Средняя квадратическая погрешность положения характерной точки (Mt), м	Описание обозначения точки на местности (при наличии)
	X	Y			
1	2	3	4	5	6
1	357346.08	1187358.32	Метод спутниковых геодезических измерений	0.10	-




3. Сведения о характерных точках части (частей) границы объекта


Обозначение характерных точек части границы	Координаты, м		Метод определения координат характерной точки	Средняя квадратическая погрешность положения характерной точки (Mt), м	Описание обозначения точки на местности (при наличии)
	X	Y			
1	2	3	4	5	6
-	-	-	-	-	-

Схема расположения границ публичного сервитута



Используемые условные знаки и обозначения:

-  - граница публичного сервитута.
-  100 - характерные точки границы публичного сервитута
-  - граница кадастрового квартала.
- 39:15:121046 - номер кадастрового квартала

Заявка 00579-26		Масштаб 1:500	Система координат МСК-39	 © ООО «Городской центр геодезии»
Директор	Селотина Н.С.	04.03.26	Кадастровый квартал 39:15:121046	
Должность	Фамилия	Подпись	Дата	

Handwritten notes:
 29.03.26
 1:500