


Выписка из Единого государственного реестра недвижимости об основных характеристиках и зарегистрированных правах на объект недвижимости

Сведения об основных характеристиках объекта недвижимости

На основании запроса от 05.08.2025, поступившего на рассмотрение 05.08.2025, сообщаем, что согласно записям Единого государственного реестра недвижимости:

Раздел 1 Лист 1

Сооружение			
вид объекта недвижимости			
Лист № 1 раздела 1	Всего листов раздела 1: 1	Всего разделов: 3	Всего листов выписки: 4
05.08.2025г. № КУВИ-001/2025-150697860			
Кадастровый номер:		39:15:131910:78	
Номер кадастрового квартала:		39:15:131910	
Дата присвоения кадастрового номера:		22.09.2015	
Ранее присвоенный государственный учетный номер:		данные отсутствуют	
Местоположение:		Калининградская область, г Калининград, пер Сурикова, д 7	
Основная характеристика (для сооружения):	тип	значение	единица измерения
	протяженность	134	в метрах
Назначение:		10) сооружения коммунального хозяйства	
Наименование:		"Реконструкция жилого дома по переулку Сурикова, 7. Сеть газоснабжения"	
Количество этажей, в том числе подземных этажей:		данные отсутствуют	
Год ввода в эксплуатацию по завершении строительства:		2014	
Год завершения строительства:		данные отсутствуют	
Кадастровая стоимость, руб.:		263502.96	
Кадастровые номера иных объектов недвижимости, в пределах которых расположен объект недвижимости:			
Кадастровые номера помещений, машино-мест, расположенных в здании или сооружении:		данные отсутствуют	
Виды разрешенного использования:		данные отсутствуют	
Статус записи об объекте недвижимости:		Сведения об объекте недвижимости имеют статус "актуальные"	
Особые отметки:		Сведения, необходимые для заполнения раздела: 5 - План расположения помещения, машино-места на этаже (плане этажа), отсутствуют.	
Получатель выписки:		БАРИНА ЕЛЕНА ИВАНОВНА, действующий(ая) на основании документа "" КОМИТЕТ МУНИЦИПАЛЬНОГО ИМУЩЕСТВА И ЗЕМЕЛЬНЫХ РЕСУРСОВ АДМИНИСТРАЦИИ ГОРОДСКОГО ОКРУГА "ГОРОД КАЛИНИНГРАД"	


полное наименование должности	 ДОКУМЕНТ ПОДПИСАН ЭЛЕКТРОННОЙ ПОДПИСЬЮ Сертификат: 009F0BDC181A023B64597F1E2579BEFB50 Владелец: ФЕДЕРАЛЬНАЯ СЛУЖБА ГОСУДАРСТВЕННОЙ РЕГИСТРАЦИИ, КАДАСТРА И КАРТОГРАФИИ Действителен: с 02.08.2024 по 26.10.2025	инициалы, фамилия

Выписка из Единого государственного реестра недвижимости об основных характеристиках и зарегистрированных правах на объект недвижимости

Сведения о зарегистрированных правах

Сооружение			
вид объекта недвижимости			
Лист № 1 раздела 2	Всего листов раздела 2: 2	Всего разделов: 3	Всего листов выписки: 4
05.08.2025г. № КУВИ-001/2025-150697860			
Кадастровый номер:		39:15:131910:78	

1	Правообладатель (правообладатели):	1.1	Муниципальное образование городской округ "Город Калининград"
	Сведения о возможности предоставления третьим лицам персональных данных физического лица:	1.1.1	данные отсутствуют
2	Вид, номер, дата и время государственной регистрации права:	2.1	Собственность 39:15:131910:78-39/025/2021-1 05.08.2021 15:19:14
3	Документы-основания	3.1	Разрешение на ввод объекта в эксплуатацию, № RU39315000-156, выдан 31.10.2014 Акт приемки, выдан 05.12.2014
4	Сведения об осуществлении государственной регистрации сделки, права, ограничения права без необходимого в силу закона согласия третьего лица, органа:	4.1	данные отсутствуют
5	Ограничение прав и обременение объекта недвижимости:	не зарегистрировано	
6	Заявленные в судебном порядке права требования:	данные отсутствуют	
7	Сведения о возражении в отношении зарегистрированного права:	данные отсутствуют	
8	Сведения о возможности предоставления третьим лицам персональных данных физического лица	данные отсутствуют	
9	Сведения о наличии решения об изъятии объекта недвижимости для государственных и муниципальных нужд:	данные отсутствуют	
10	Сведения о невозможности государственной регистрации без личного участия правообладателя или его законного представителя:	данные отсутствуют	

полное наименование должности	 ДОКУМЕНТ ПОДПИСАН ЭЛЕКТРОННОЙ ПОДПИСЬЮ Сертификат: 009F0BDC181A023B64597F1E2579BEFB50 Владелец: ФЕДЕРАЛЬНАЯ СЛУЖБА ГОСУДАРСТВЕННОЙ РЕГИСТРАЦИИ, КАДАСТРА И КАРТОГРАФИИ Действителен: с 02.08.2024 по 26.10.2025	инициалы, фамилия

Сооружение			
вид объекта недвижимости			
Лист № 2 раздела 2	Всего листов раздела 2: 2	Всего разделов: 3	Всего листов выписки: 4
05.08.2025г. № КУВИ-001/2025-150697860			
Кадастровый номер:		39:15:131910:78	
11	Правопритязания и сведения о наличии поступивших, но не рассмотренных заявлений о проведении государственной регистрации права (перехода, прекращения права), ограничения права или обременения объекта недвижимости, сделки в отношении объекта недвижимости:	отсутствуют	

полное наименование должности	 ДОКУМЕНТ ПОДПИСАН ЭЛЕКТРОННОЙ ПОДПИСЬЮ Сертификат: 009F0BDC181A023B64597F1E2579BEFB50 Владелец: ФЕДЕРАЛЬНАЯ СЛУЖБА ГОСУДАРСТВЕННОЙ РЕГИСТРАЦИИ, КАДАСТРА И КАРТОГРАФИИ Действителен: с 02.08.2024 по 26.10.2025	инициалы, фамилия

Выписка из Единого государственного реестра недвижимости об основных характеристиках и зарегистрированных правах на объект недвижимости

### Описание местоположения объекта недвижимости

Сооружение
вид объекта недвижимости

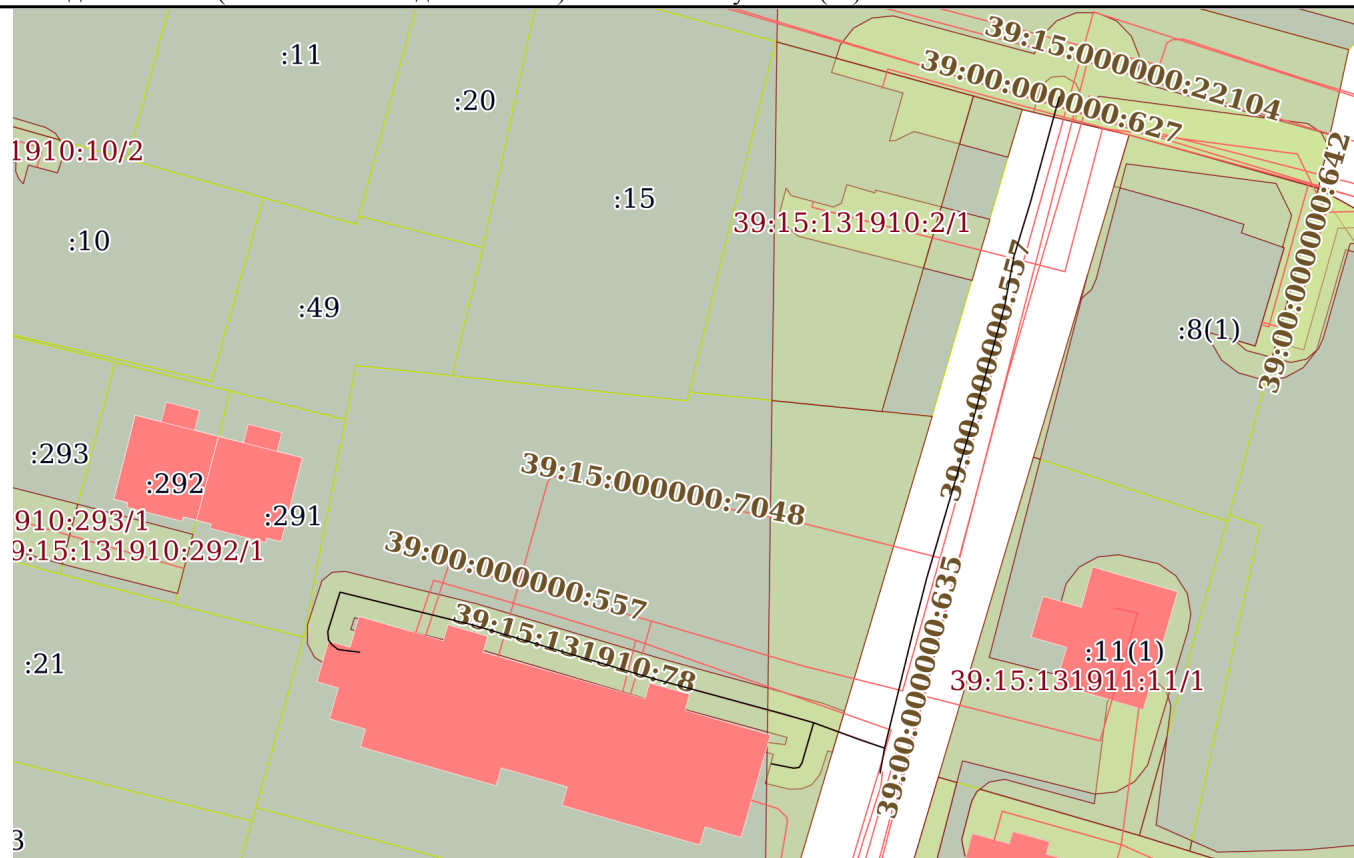
Лист № 1 раздела 4	Всего листов раздела 4: 1	Всего разделов: 3	Всего листов выписки: 4
--------------------	---------------------------	-------------------	-------------------------

05.08.2025г. № КУВИ-001/2025-150697860

Кадастровый номер:

39:15:131910:78
-----------------

Схема расположения объекта недвижимости (части объекта недвижимости) на земельном участке(ах)



Масштаб 1:700

**Условные обозначения:**



ДОКУМЕНТ ПОДПИСАН  
ЭЛЕКТРОННОЙ ПОДПИСЬЮ

Сертификат: 009F0BDC181A023B64597F1E2579BEFB50

Владелец: ФЕДЕРАЛЬНАЯ СЛУЖБА ГОСУДАРСТВЕННОЙ  
РЕГИСТРАЦИИ, КАДАСТРА И КАРТОГРАФИИ  
Действителен: с 02.08.2024 по 26.10.2025

полное наименование должности

инициалы, фамилия