

Филиал публично-правовой компании «Роскадастр» по Калининградской области

полное наименование органа регистрации прав


Выписка из Единого государственного реестра недвижимости об объекте недвижимости

Сведения о характеристиках объекта недвижимости


На основании запроса от 12.12.2024, поступившего на рассмотрение 12.12.2024, сообщаем, что согласно записям Единого государственного реестра недвижимости:

Раздел 1 Лист 1

Земельный участок			
вид объекта недвижимости			
Лист № 1 раздела 1	Всего листов раздела 1: 4	Всего разделов: 6	Всего листов выписки: 10
12.12.2024г. № КУВИ-001/2024-301934543			
Кадастровый номер:	39:15:131840:671		
Номер кадастрового квартала:	39:15:131840		
Дата присвоения кадастрового номера:	03.09.2024		
Ранее присвоенный государственный учетный номер:	данные отсутствуют		
Местоположение:	Российская Федерация, Калининградская обл., г. Калининград, ул. Курортная		
Площадь:	159 +/- 4		
Кадастровая стоимость, руб.:	398269.56		
Кадастровые номера расположенных в пределах земельного участка объектов недвижимости:	данные отсутствуют		
Кадастровые номера объектов недвижимости, из которых образован объект недвижимости:	39:15:131840:417		
Кадастровые номера образованных объектов недвижимости:	данные отсутствуют		
Категория земель:	Земли населенных пунктов		
Виды разрешенного использования:	площадки для занятий спортом		
Сведения о кадастровом инженере:	Шанина Ксения Владимировна, № 1228, в Ассоциация СРО "МСКИ", СНИЛС 135-238-419 49, договор на выполнение кадастровых работ от 28.08.2024 № 22, дата завершения кадастровых работ: 02.09.2024		
Сведения о лесах, водных объектах и об иных природных объектах, расположенных в пределах земельного участка:	данные отсутствуют		

полное наименование должности		ДОКУМЕНТ ПОДПИСАН	инициалы, фамилия	
		ЭЛЕКТРОННОЙ ПОДПИСЬЮ		
	Сертификат: 009F0BDC181A023B64597F1E2579BEFB50	Владелец: ФЕДЕРАЛЬНАЯ СЛУЖБА ГОСУДАРСТВЕННОЙ РЕГИСТРАЦИИ, КАДАСТРА И КАРТОГРАФИИ Действителен: с 02.08.2024 по 26.10.2025		

Земельный участок			
вид объекта недвижимости			
Лист № 2 раздела 1	Всего листов раздела 1: 4	Всего разделов: 6	Всего листов выписки: 10
12.12.2024г. № КУВИ-001/2024-301934543			
Кадастровый номер:		39:15:131840:671	
Сведения о том, что земельный участок полностью расположен в границах зоны с особыми условиями использования территории, территории объекта культурного наследия, публичного сервитута:		Земельный участок полностью расположен в границах зоны с реестровым номером 39:00-6.799 от 27.10.2021, ограничение использования земельного участка в пределах зоны: Ограничения использования земельных участков и (или) расположенных на них объектов недвижимости и осуществления экономической и иной деятельности устанавливаются в соответствии с Воздушным кодексом РФ от 19.03.1997 № 60-ФЗ и Приказом Федерального агентства воздушного транспорта (Росавиации) "Об установлении приаэродромной территории аэродрома Калининград (Храброво)" от 31.12.2020 № 1899-П, вид/наименование: Четвертая подзона приаэродромной территории аэродрома Калининград (Храброво), тип: Охранная зона транспорта, решения: 1. дата решения: 14.10.2021, номер решения: Исх-37592/04, наименование ОГВ/ОМСУ: Федеральное агентство воздушного транспорта (Росавиация) 2. дата решения: 31.12.2020, номер решения: 1899-П, наименование ОГВ/ОМСУ: Федеральное агентство воздушного транспорта (Росавиация) Земельный участок полностью расположен в границах зоны с реестровым номером 39:00-6.802 от 27.10.2021, ограничение использования земельного участка в пределах зоны: Ограничения использования земельных участков и (или) расположенных на них объектов недвижимости и осуществления экономической и иной деятельности устанавливаются в соответствии с Воздушным кодексом РФ от 19.03.1997 № 60-ФЗ и Приказом Федерального агентства воздушного транспорта (Росавиации) "Об установлении приаэродромной территории аэродрома Калининград (Храброво)" от 31.12.2020 № 1899-П, вид/наименование: Приаэродромная территория аэродрома Калининград (Храброво), тип: Охранная зона транспорта, решения: 1. дата решения: 14.10.2021, номер решения: Исх-37592/04, наименование ОГВ/ОМСУ: Федеральное агентство воздушного транспорта (Росавиация) 2. дата решения: 31.12.2020, номер решения: 1899-П, наименование ОГВ/ОМСУ: Федеральное агентство воздушного транспорта (Росавиация)	
Сведения о том, что земельный участок расположен в границах особой экономической зоны, территории опережающего развития, зоны территориального развития в Российской Федерации, игорной зоны:		данные отсутствуют	
Сведения о том, что земельный участок расположен в границах особо охраняемой природной территории, Байкальской природной территории и ее экологических зон, лесопарковом зеленом поясе, охотничьего угодья, лесничества:		данные отсутствуют	

полное наименование должности		 ДОКУМЕНТ ПОДПИСАН ЭЛЕКТРОННОЙ ПОДПИСЬЮ Сертификат: 009F0BDC181A023B64597F1E2579BEFB50 Владелец: ФЕДЕРАЛЬНАЯ СЛУЖБА ГОСУДАРСТВЕННОЙ РЕГИСТРАЦИИ, КАДАСТРА И КАРТОГРАФИИ Действителен: с 02.08.2024 по 26.10.2025	инициалы, фамилия

Земельный участок			
вид объекта недвижимости			
Лист № 3 раздела 1	Всего листов раздела 1: 4	Всего разделов: 6	Всего листов выписки: 10
12.12.2024г. № КУВИ-001/2024-301934543			
Кадастровый номер:		39:15:131840:671	
Сведения о расположении земельного участка и (или) расположенного на нем объекта недвижимости в границах территории, в отношении которой принято решение о резервировании земель для государственных или муниципальных нужд:	данные отсутствуют		
Сведения о результатах проведения государственного земельного надзора:	данные отсутствуют		
Сведения о расположении земельного участка в границах территории, в отношении которой утвержден проект межевания территории:	данные отсутствуют		
Условный номер земельного участка:	данные отсутствуют		
Сведения о принятии акта и (или) заключении договора, предусматривающих предоставление в соответствии с земельным законодательством исполнительным органом государственного органа власти или органом местного самоуправления, находящегося в государственной или муниципальной собственности земельного участка для строительства наемного дома социального использования или наемного дома коммерческого использования:	данные отсутствуют		
Сведения о том, что земельный участок или земельные участки образованы на основании решения об изъятии земельного участка и (или) расположенного на нем объекта недвижимости для государственных или муниципальных нужд:	данные отсутствуют		
Сведения о том, что земельный участок образован из земель или земельного участка, государственная собственность на которые не разграничена:	данные отсутствуют		
Сведения о наличии земельного спора о местоположении границ земельных участков:	данные отсутствуют		
Статус записи об объекте недвижимости:	Сведения об объекте недвижимости имеют статус "актуальные"		
Особые отметки:	Для данного земельного участка обеспечен доступ посредством земельного участка (земельных участков) с кадастровым номером (кадастровыми номерами): 39:15:131840:417. Сведения об ограничениях права на объект недвижимости, обременениях данного объекта, не зарегистрированных в реестре прав, ограничений прав и обременений недвижимого имущества: вид ограничения (обременения): ограничения прав на земельный участок, предусмотренные статьей 56 Земельного		



ДОКУМЕНТ ПОДПИСАН  
ЭЛЕКТРОННОЙ ПОДПИСЬЮ

Сертификат: 009F0BDC181A023B64597F1E2579BEFB50

Владелец: ФЕДЕРАЛЬНАЯ СЛУЖБА ГОСУДАРСТВЕННОЙ  
РЕГИСТРАЦИИ, КАДАСТРА И КАРТОГРАФИИ  
Действителен: с 02.08.2024 по 26.10.2025

полное наименование должности

инициалы, фамилия

Земельный участок			
вид объекта недвижимости			
Лист № 4 раздела 1	Всего листов раздела 1: 4	Всего разделов: 6	Всего листов выписки: 10
12.12.2024г. № КУВИ-001/2024-301934543			
Кадастровый номер:		39:15:131840:671	
		<p>кодекса Российской Федерации; срок действия: с 03.09.2024; реквизиты документа-основания: письменное обращение от 14.10.2021 № Исх-37592/04 выдан: Федеральное агентство воздушного транспорта (Росавиация); приказ "Об установлении приаэродромной территории аэродрома Калининград (Храброво)" от 31.12.2020 № 1899-П выдан: Федеральное агентство воздушного транспорта (Росавиация). вид ограничения (обременения): ограничения прав на земельный участок, предусмотренные статьей 56 Земельного кодекса Российской Федерации; срок действия: с 03.09.2024; реквизиты документа-основания: письменное обращение от 14.10.2021 № Исх-37592/04 выдан: Федеральное агентство воздушного транспорта (Росавиация); приказ "Об установлении приаэродромной территории аэродрома Калининград (Храброво)" от 31.12.2020 № 1899-П выдан: Федеральное агентство воздушного транспорта (Росавиация). Сведения, необходимые для заполнения раздела: 4 - Сведения о частях земельного участка, отсутствуют.</p>	
Получатель выписки:		Житник Наталия Юрьевна, действующий(ая) на основании документа "" КОМИТЕТ МУНИЦИПАЛЬНОГО ИМУЩЕСТВА И ЗЕМЕЛЬНЫХ РЕСУРСОВ АДМИНИСТРАЦИИ ГОРОДСКОГО ОКРУГА "ГОРОД КАЛИНИНГРАД"	



ДОКУМЕНТ ПОДПИСАН  
ЭЛЕКТРОННОЙ ПОДПИСЬЮ

Сертификат: 009F0BDC181A023B64597F1E2579BEFB50

Владелец: ФЕДЕРАЛЬНАЯ СЛУЖБА ГОСУДАРСТВЕННОЙ  
РЕГИСТРАЦИИ, КАДАСТРА И КАРТОГРАФИИ  
Действителен: с 02.08.2024 по 26.10.2025

полное наименование должности

инициалы, фамилия

Выписка из Единого государственного реестра недвижимости об объекте недвижимости  
Сведения о зарегистрированных правах

Земельный участок			
вид объекта недвижимости			
Лист № 1 раздела 2		Всего листов раздела 2: 2	Всего разделов: 6
Всего листов выписки: 10			
12.12.2024г. № КУВИ-001/2024-301934543			
Кадастровый номер:		39:15:131840:671	
1	Правообладатель (правообладатели):	1.1	Муниципальное образование «Городской округ «Город Калининград»
	Сведения о возможности предоставления третьим лицам персональных данных физического лица:	1.1.1	данные отсутствуют
2	Вид, номер, дата и время государственной регистрации права:	2.1	Собственность 39:15:131840:671-39/021/2024-1 03.09.2024 18:01:06
3	Сведения об осуществлении государственной регистрации сделки, права без необходимого в силу закона согласия третьего лица, органа:	3.1	данные отсутствуют
4	Ограничение прав и обременение объекта недвижимости:	не зарегистрировано	
5	Договоры участия в долевом строительстве:	не зарегистрировано	
6	Заявленные в судебном порядке права требования:	данные отсутствуют	
7	Сведения о возможности предоставления третьим лицам персональных данных физического лица	данные отсутствуют	
8	Сведения о возражении в отношении зарегистрированного права:	данные отсутствуют	
9	Сведения о наличии решения об изъятии объекта недвижимости для государственных и муниципальных нужд:	данные отсутствуют	
10	Сведения о невозможности государственной регистрации без личного участия правообладателя или его законного представителя:	данные отсутствуют	
11	Правопритязания и сведения о наличии поступивших, но не рассмотренных заявлений о проведении государственной регистрации права (перехода, прекращения права), ограничения права или обременения объекта недвижимости, сделки в отношении объекта недвижимости:	отсутствуют	

полное наименование должности	<div><p>ДОКУМЕНТ ПОДПИСАН ЭЛЕКТРОННОЙ ПОДПИСЬЮ</p><p>Сертификат: 009F0BDC181A023B64597F1E2579BEFB50</p><p>Владелец: ФЕДЕРАЛЬНАЯ СЛУЖБА ГОСУДАРСТВЕННОЙ РЕГИСТРАЦИИ, КАДАСТРА И КАРТОГРАФИИ</p><p>Действителен: с 02.08.2024 по 26.10.2025</p></div>	инициалы, фамилия

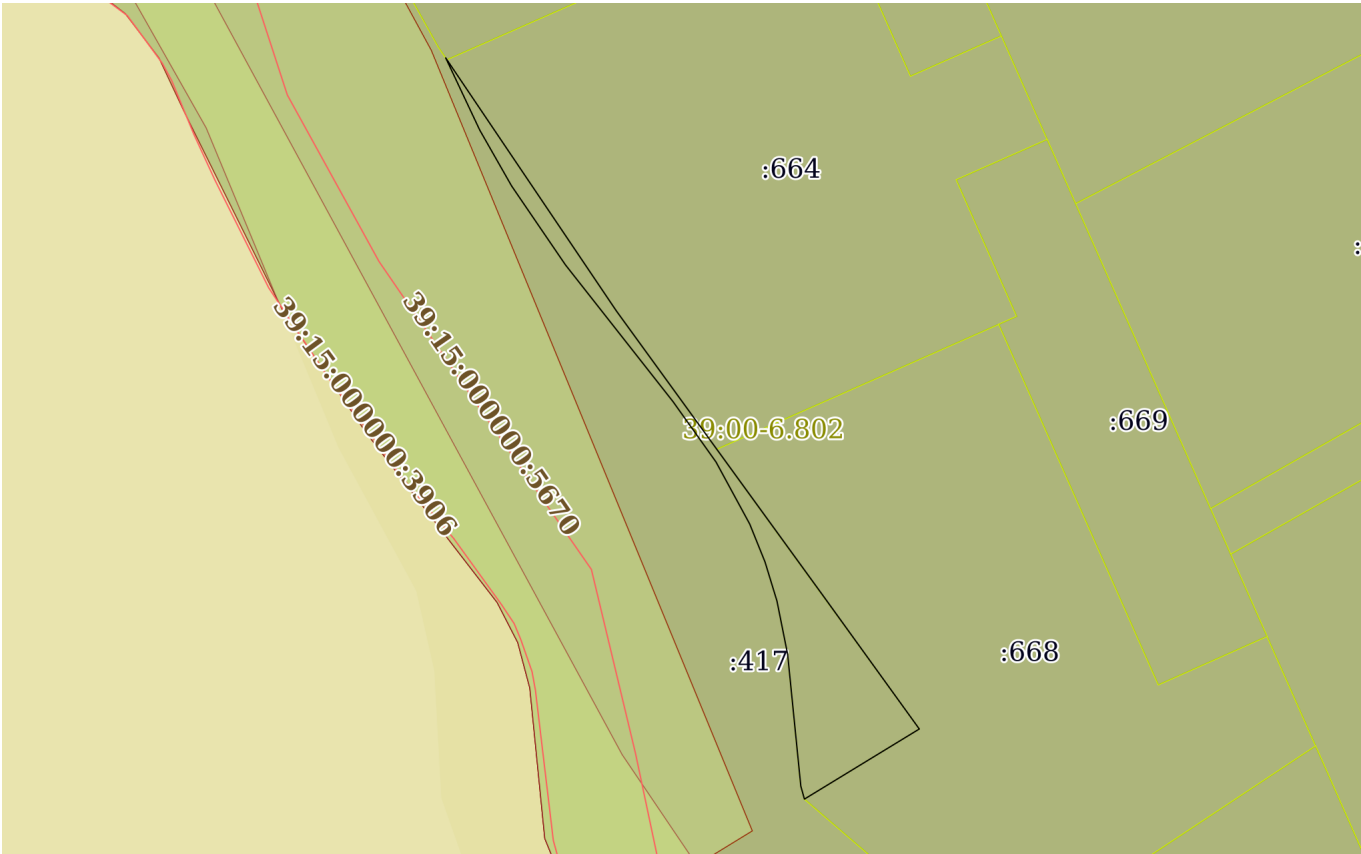
Земельный участок			
вид объекта недвижимости			
Лист № 2 раздела 2	Всего листов раздела 2: 2	Всего разделов: 6	Всего листов выписки: 10
12.12.2024г. № КУВИ-001/2024-301934543			
Кадастровый номер:		39:15:131840:671	
11	Сведения о невозможности государственной регистрации перехода, прекращения, ограничения права на земельный участок из земель сельскохозяйственного назначения:	данные отсутствуют	

полное наименование должности	 ДОКУМЕНТ ПОДПИСАН ЭЛЕКТРОННОЙ ПОДПИСЬЮ Сертификат: 009F0BDC181A023B64597F1E2579BEFB50 Владелец: ФЕДЕРАЛЬНАЯ СЛУЖБА ГОСУДАРСТВЕННОЙ РЕГИСТРАЦИИ, КАДАСТРА И КАРТОГРАФИИ Действителен: с 02.08.2024 по 26.10.2025	инициалы, фамилия

Выписка из Единого государственного реестра недвижимости об объекте недвижимости  
Описание местоположения земельного участка

Земельный участок			
вид объекта недвижимости			
Лист № 1 раздела 3	Всего листов раздела 3: 1	Всего разделов: 6	Всего листов выписки: 10
12.12.2024г. № КУВИ-001/2024-301934543			
Кадастровый номер:		39:15:131840:671	

План (чертеж, схема) земельного участка



Масштаб 1:600

Условные обозначения:

полное наименование должности	<div><div><div>ДОКУМЕНТ ПОДПИСАН ЭЛЕКТРОННОЙ ПОДПИСЬЮ</div><div>Сертификат: 009F0BDC181A023B64597F1E2579BEFB50 Владелец: ФЕДЕРАЛЬНАЯ СЛУЖБА ГОСУДАРСТВЕННОЙ РЕГИСТРАЦИИ, КАДАСТРА И КАРТОГРАФИИ Действителен: с 02.08.2024 по 26.10.2025</div></div></div>	
	инициалы, фамилия	

Выписка из Единого государственного реестра недвижимости об объекте недвижимости  
Описание местоположения земельного участка

Земельный участок			
вид объекта недвижимости			
Лист № 1 раздела 3.1		Всего листов раздела 3.1: 1	Всего разделов: 6
			Всего листов выписки: 10
12.12.2024г. № КУВИ-001/2024-301934543			
Кадастровый номер:		39:15:131840:671	

Описание местоположения границ земельного участка							
№ п/п	Номер точки		Дирекционный угол	Горизонтальное проложение, м	Описание закрепления на местности	Кадастровые номера смежных участков	Сведения об адресах правообладателей смежных земельных участков
	начальная	конечная					
1	2	3	4	5	6	7	8
1	1.1.1	1.1.2	146°0.4´	24.56	данные отсутствуют	39:15:131840:664	236010, обл. Калининградская, г. Калининград, ул. Яблонева аллея, д. 48
2	1.1.1	1.1.1			данные отсутствуют	39:15:131840:662	адрес отсутствует
3	1.1.2	1.1.3	144°1.9´	28.2	данные отсутствуют	данные отсутствуют	данные отсутствуют
4	1.1.3	1.1.4	144°11.3´	13.33	данные отсутствуют	39:15:131840:668	236010, обл. Калининградская, г. Калининград, ул. Воздушная, д. 80, кв. 39
5	1.1.4	1.1.5	238°36.1´	10.83	данные отсутствуют	39:15:131840:668	236010, обл. Калининградская, г. Калининград, ул. Воздушная, д. 80, кв. 39
6	1.1.5	1.1.6	344°25.1´	1.08	данные отсутствуют	39:15:131840:417	данные отсутствуют
7	1.1.6	1.1.7	354°17.3´	10.65	данные отсутствуют	39:15:131840:417	данные отсутствуют
8	1.1.7	1.1.8	348°41.4´	4.39	данные отсутствуют	39:15:131840:417	данные отсутствуют
9	1.1.8	1.1.9	343°0.0´	3.28	данные отсутствуют	39:15:131840:417	данные отсутствуют
10	1.1.9	1.1.10	338°2.2´	3.29	данные отсутствуют	39:15:131840:417	данные отсутствуют
11	1.1.10	1.1.11	331°29.6´	5.68	данные отсутствуют	39:15:131840:417	данные отсутствуют
12	1.1.11	1.1.12	324°33.1´	5.97	данные отсутствуют	39:15:131840:417	данные отсутствуют
13	1.1.12	1.1.13	321°49.2´	13.99	данные отсутствуют	39:15:131840:417	данные отсутствуют
14	1.1.13	1.1.14	325°42.6´	7.69	данные отсутствуют	39:15:131840:417	данные отсутствуют
15	1.1.14	1.1.15	330°18.6´	5.17	данные отсутствуют	39:15:131840:417	данные отсутствуют
16	1.1.15	1.1.1	334°45.1´	6.42	данные отсутствуют	39:15:131840:417	данные отсутствуют

полное наименование должности	 ДОКУМЕНТ ПОДПИСАН ЭЛЕКТРОННОЙ ПОДПИСЬЮ Сертификат: 009F0BDC181A023B64597F1E2579BEFB50 Владелец: ФЕДЕРАЛЬНАЯ СЛУЖБА ГОСУДАРСТВЕННОЙ РЕГИСТРАЦИИ, КАДАСТРА И КАРТОГРАФИИ Действителен: с 02.08.2024 по 26.10.2025	инициалы, фамилия



Выписка из Единого государственного реестра недвижимости об объекте недвижимости  
Описание местоположения земельного участка


Земельный участок			
вид объекта недвижимости			
Лист № 1 раздела 3.2	Всего листов раздела 3.2: 1	Всего разделов: 6	Всего листов выписки: 10
12.12.2024г. № КУВИ-001/2024-301934543			
Кадастровый номер:		39:15:131840:671	

Сведения о характерных точках границы земельного участка				
Система координат МСК-39, зона 1				
Номер точки	Координаты, м		Описание закрепления на местности	Средняя квадратичная погрешность определения координат характерных точек границ земельного участка, м
	X	Y		
1	2	3	4	5
1	356093.4	1190219.68	-	0.1
2	356087.59	1190222.42	-	0.1
3	356083.1	1190224.98	-	0.1
4	356076.75	1190229.31	-	0.1
5	356065.75	1190237.96	-	0.1
6	356060.89	1190241.42	-	0.1
7	356055.9	1190244.13	-	0.1
8	356052.85	1190245.36	-	0.1
9	356049.71	1190246.32	-	0.1
10	356045.41	1190247.18	-	0.1
11	356034.81	1190248.24	-	0.1
12	356033.77	1190248.53	-	0.1
13	356039.41	1190257.77	-	0.1
14	356050.22	1190249.97	-	0.1
15	356073.04	1190233.41	-	0.1
1	356093.4	1190219.68	-	0.1

полное наименование должности	<div><p>ДОКУМЕНТ ПОДПИСАН ЭЛЕКТРОННОЙ ПОДПИСЬЮ</p><p>Сертификат: 009F0BDC181A023B64597F1E2579BEFB50</p><p>Владелец: ФЕДЕРАЛЬНАЯ СЛУЖБА ГОСУДАРСТВЕННОЙ РЕГИСТРАЦИИ, КАДАСТРА И КАРТОГРАФИИ</p><p>Действителен: с 02.08.2024 по 26.10.2025</p></div>	инициалы, фамилия

Выписка из Единого государственного реестра недвижимости об объекте недвижимости  
Сведения о частях земельного участка

Земельный участок			
вид объекта недвижимости			
Лист № 1 раздела 4.1	Всего листов раздела 4.1: 1	Всего разделов: 6	Всего листов выписки: 10
12.12.2024г. № КУВИ-001/2024-301934543			
Кадастровый номер:		39:15:131840:671	
Учетный номер части	Площадь, м2	Содержание ограничения в использовании или ограничения права на объект недвижимости или обременения объекта недвижимости	
1	2	3	
	Весь	вид ограничения (обременения): ограничения прав на земельный участок, предусмотренные статьей 56 Земельного кодекса Российской Федерации; Срок действия: не установлен; реквизиты документа-основания: письменное обращение от 14.10.2021 № Исх-37592/04 выдан: Федеральное агентство воздушного транспорта (Росавиация); приказ "Об установлении приаэродромной территории аэродрома Калининград (Храброво)" от 31.12.2020 № 1899-П выдан: Федеральное агентство воздушного транспорта (Росавиация); Содержание ограничения (обременения): Ограничения использования земельных участков и (или) расположенных на них объектов недвижимости и осуществления экономической и иной деятельности устанавливаются в соответствии с Воздушным кодексом РФ от 19.03.1997 № 60-ФЗ и Приказом Федерального агентства воздушного транспорта (Росавиации) "Об установлении приаэродромной территории аэродрома Калининград (Храброво)" от 31.12.2020 № 1899-П; Реестровый номер границы: 39:00-6.799; Вид объекта реестра границ: Зона с особыми условиями использования территории; Вид зоны по документу: Четвертая подзона приаэродромной территории аэродрома Калининград (Храброво); Тип зоны: Охранная зона транспорта	
	Весь	вид ограничения (обременения): ограничения прав на земельный участок, предусмотренные статьей 56 Земельного кодекса Российской Федерации; Срок действия: не установлен; реквизиты документа-основания: письменное обращение от 14.10.2021 № Исх-37592/04 выдан: Федеральное агентство воздушного транспорта (Росавиация); приказ "Об установлении приаэродромной территории аэродрома Калининград (Храброво)" от 31.12.2020 № 1899-П выдан: Федеральное агентство воздушного транспорта (Росавиация); Содержание ограничения (обременения): Ограничения использования земельных участков и (или) расположенных на них объектов недвижимости и осуществления экономической и иной деятельности устанавливаются в соответствии с Воздушным кодексом РФ от 19.03.1997 № 60-ФЗ и Приказом Федерального агентства воздушного транспорта (Росавиации) "Об установлении приаэродромной территории аэродрома Калининград (Храброво)" от 31.12.2020 № 1899-П; Реестровый номер границы: 39:00-6.802; Вид объекта реестра границ: Зона с особыми условиями использования территории; Вид зоны по документу: Приаэродромная территория аэродрома Калининград (Храброво); Тип зоны: Охранная зона транспорта	

полное наименование должности	<div><p>ДОКУМЕНТ ПОДПИСАН ЭЛЕКТРОННОЙ ПОДПИСЬЮ</p><p>Сертификат: 009F0BDC181A023B64597F1E2579BEFB50</p><p>Владелец: ФЕДЕРАЛЬНАЯ СЛУЖБА ГОСУДАРСТВЕННОЙ РЕГИСТРАЦИИ, КАДАСТРА И КАРТОГРАФИИ</p><p>Действителен: с 02.08.2024 по 26.10.2025</p></div>	инициалы, фамилия