

# Ведомость жилых и общественных зданий и сооружений




8

| Номер на плане | Наименование и обозначение                        | Этажность | Количество |         | Площадь, м.кв. |         |                   |        | Строительный объем, м³ |       |        |
|----------------|---|-----------|------------|---------|----------------|---------|-------------------|--------|------------------------|-------|--------|
|                |   |           | зданий     | Квартир | Застройки      |         | Общая нормируемая |        | здания                 | всего |        |
|                |   |           |            | Здания  | Все-го         | Здания  | Все-го            | Здания |                        |       | Все-го |
| 1              | Многokвартирный жилой дом проектируемый           | 5         | 1          | 90      | 90             | 1344,40 | 1344,40           |        |                        |       |        |
| 2              | Въезд / выезд подземной автостоянки проектируемый | -         | -          | -       | -              | -       | -                 |        |                        |       |        |
| 3              | Трансформаторная подстанция существующая          | 1         | 1          | -       | -              | 4,65    | 4,65              |        |                        |       |        |
| 4              | Техническое помещение для ТБО проектируемое       | 1         | 1          | -       | -              | -       | -                 |        |                        |       |        |
| 5              | Здания и строения существующие                    | -         | -          | -       | -              | -       | -                 |        |                        |       |        |















## Ведомость благоустройства

| Номер на плане | Наименование                             | Нормативная | Фактическая |      | Примечание    |
|----------------|--|-------------|-------------|------|---------------|
|                |  |             |             |      |               |
| 4              | Техническое помещение для ТБО, м²        | 11,33       | 9,63        | 9,63 | проектируемая |
| ---            | Хозяйственная площадка (сушка белья), м² |             | ---         |      |               |
| 6              | Площадка для занятия физкультурой, м²    | 120,92      | 131,63      |      | проектируемая |
| 7              | Площадка для отдыха взрослых, м²         | 11,33       | 16,93       |      | проектируемая |
| 8              | Детская площадка, м²                     | 52,90       | 54,28       |      | проектируемая |
| 9              | Автостоянка для дома, в т.ч.             | 19          | 14          | 34   | проектируемая |
| 10             | Подземная автостоянка, в т.ч.            | ---         | 20          |      | проектируемая |

## Ведомость зеленых насаждений

| Поз. номер                          | Условное изображение  | Наименование   | Количество | Примечание   |
|-------------------------------------|---|--|------------|--|
| 1                                   |  | граб обыкновенный "Fastigiata", шт. (возраст 12 лет) | 16         | общая высота - 2,0 м (после стрижки), диаметр ствола на высоте 1,3 м - 4,0 см, размеры земляного кома 0,6 - 0,4 (диаметр x высота) |
| 2                                   |  | боярышник круглолистный, шт.                         | 2          | общая высота не менее 0,5 м., кол-во скелетных ветвей - 5 шт., размеры земляного кома 0,3x0,3 м. (диаметр x высота)                |
| 3                                   |  | сосна горная "Морс", шт.                             | 10         | общая высота не менее 0,5 м., размеры земляного кома 0,3 x 0,3 м. (диаметр x высота)   |
| Итого высаживаемых деревьев, шт.    |   |  | 16         |  |
| Итого высаживаемых кустарников, шт. |   |  | 12         |  |









**Условные обозначения:**

-  - Граница землеотвода
-  - Граница зоны допустимого размещения зданий и сооружений
-  - Красная линия
-  - Дождеприемный колодец проектируемый
-  - Место транспортного средства инвалида
-  - Пониженный бортовой камень h=0,015 м
-  - Въезд/ выезд подземной автостоянки
-  - Демонтаж существующих зданий, сооружений и покрытий
-  - Вырубаемое дерево (19 шт.)
-  - Вырубка кустарника (2 шт.)
-  - Вырубка кустарника (4 п.м.)
-  - Демонтаж существующих инженерных сетей
-  - Опора освещения проектируемая
-  - Арка









*Проверил:  
компетентный орган  
отдел  
17.05.2023*

*Процессинг: [Signature]*

**Существующие сети:**

-  - Водопровод
-  - Газопровод
-  - Дренаж
-  - Теплопровод
-  - Канализация бытовая
-  - Канализация ливневая
-  - Электрокабель
-  - Сети связи


**Проектируемые сети:**

-  - В1 - Хоз.- питьевой водопровод
-  - К1 - Канализация хозяйственно-бытовая
-  - К2 - Канализация дождевая
-  - Д1 - Дренаж
-  - Г1 - Газопровод
-  - W - Электрический кабель (вынос)
-  - NO-NO - Электрический кабель наружного освещения
-  - Сети связи

П-024-2019-ПКО

Многоквартирный жилой дом со встроенной подземной автостоянкой по улице Тенистая аллея, д 35 в г. Калининграде.

| Изм. | Кол.уч. | Лист | № док | Подп. | Дата |
|------|---------|------|-------|-------|------|
|      |         |      |       |       |      |
|      |         |      |       |       |      |
|      |         |      |       |       |      |

| Проект компенсационного озеленения  | Стадия | Лист | Листов  |
|---|--------|------|---|
|   | П      | 3    | 3   |
| Сводный план инженерных сетей.<br>Посадочный чертеж. Разбивочный чертеж.<br>М 1:500 |        |      |  ООО "СанТермо-Проект" |