







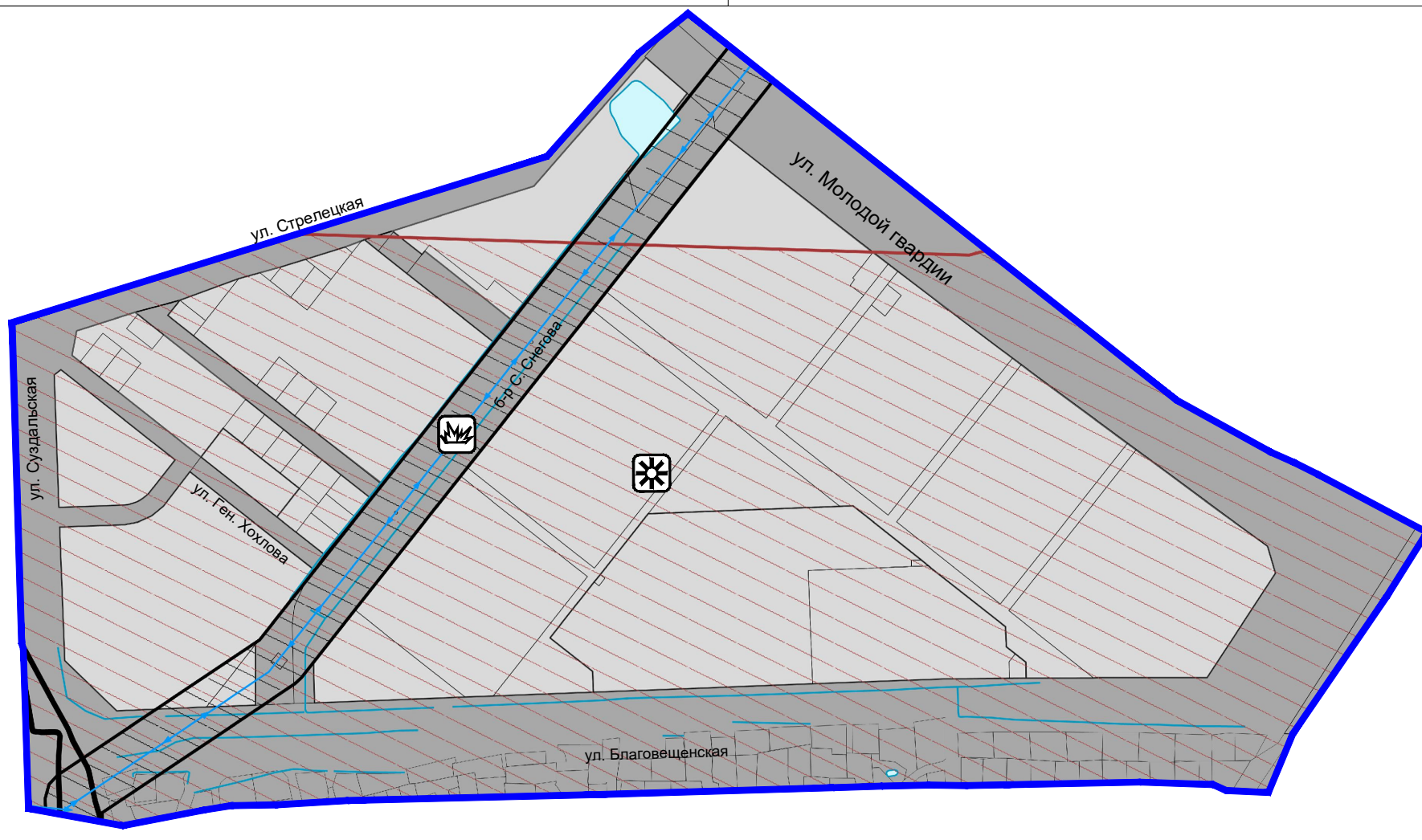
ПРОЕКТ ВНЕСЕНИЯ ИЗМЕНЕНИЙ В ГЕНЕРАЛЬНЫЙ ПЛАН ГОРОДСКОГО ОКРУГА «ГОРОД КАЛИНИНГРАД» ПРИМЕНИТЕЛЬНО К ЧАСТИ ГОРОДА КАЛИНИНГРАДА В ГРАНИЦАХ УЛ. БЛАГОВЕЩЕНСКАЯ - УЛ. СУЗДАЛЬСКАЯ - УЛ. СТРЕЛЕЦКАЯ - УЛ. МОЛОДОЙ ГВАРДИИ

Карта территорий, подверженных риску возникновения чрезвычайных ситуаций природного и техногенного характера *



УСЛОВНЫЕ ОБОЗНАЧЕНИЯ

-  Границы территории г. Калининграда, в отношении которой вносятся изменения
-  Водоем (озеро, пруд, обводненный карьер, водохранилище)
-  Водоток (река, ручей, канал)
- Территории, подверженные риску возникновения чрезвычайных ситуаций природного характера**
-  Территории, подверженные опасным геологическим процессам
- Территории, подверженные риску возникновения чрезвычайных ситуаций техногенного характера**
-  Территории, подверженные опасным геологическим процессам
-  Линии электропередачи 110 кВ



* Проектом внесения изменений изменения не предусмотрены, графические материалы действуют в редакции генерального плана городского округа «Город Калининград», утвержденного решением городского Совета депутатов Калининграда от 06.07.2016 № 225 (с изменениями, внесенными решениями городского Совета депутатов Калининграда от 01.02.2017 № 16, от 06.04.2017 № 75, от 14.06.2017 № 140, от 14.07.2017 № 141, от 14.06.2017 № 142, от 14.06.2017 № 143, от 05.07.2017 № 166, от 13.09.2017 № 215, от 11.10.2017 № 230, постановлениями Правительства Калининградской области от 25.10.2017 № 569, от 19.12.2017 № 689, от 19.06.2018 № 357, от 19.07.2018 № 420, от 07.11.2018 № 660, от 09.11.2018 № 664, от 17.01.2019 № 11, от 11.03.2019 № 169, от 16.05.2019 № 341, от 16.05.2019 № 347, от 17.02.2020 № 74, от 05.08.2021 № 474, приказом Министерства градостроительной политики Калининградской области от 17.06.2024 № 197)

							Проект внесения изменений в Генеральный план городского округа «Город Калининград» выполнено применительно к части города Калининграда в границах ул. Благовещенская - ул. Суздальская - ул. Стрелецкая - ул. Молодой гвардии		
Изм.	Кол.уч.	Лист	№ док	Подп.	Дата		Стадия	Лист	Листов
Директор	Косенкова М.В.				10.25	Материалы по обоснованию	ГП		
Исполнил	Граф Д.Д.				10.25				
						Карта территорий, подверженных риску возникновения чрезвычайных ситуаций природного и техногенного характера	ООО "НИКОР ПРОЕКТ"		