




ПРОЕКТ ВНЕСЕНИЯ ИЗМЕНЕНИЙ В ГЕНЕРАЛЬНЫЙ ПЛАН ГОРОДСКОГО ОКРУГА «ГОРОД КАЛИНИНГРАД» ПРИМЕНИТЕЛЬНО К ЧАСТИ ГОРОДА КАЛИНИНГРАДА В ГРАНИЦАХ УЛ. БЛАГОВЕЩЕНСКАЯ - УЛ. СУЗДАЛЬСКАЯ - УЛ. СТРЕЛЕЦКАЯ - УЛ. МОЛОДОЙ ГВАРДИИ

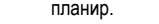
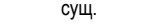




Карта развития городских магистралей и улично-дорожной сети городского округа

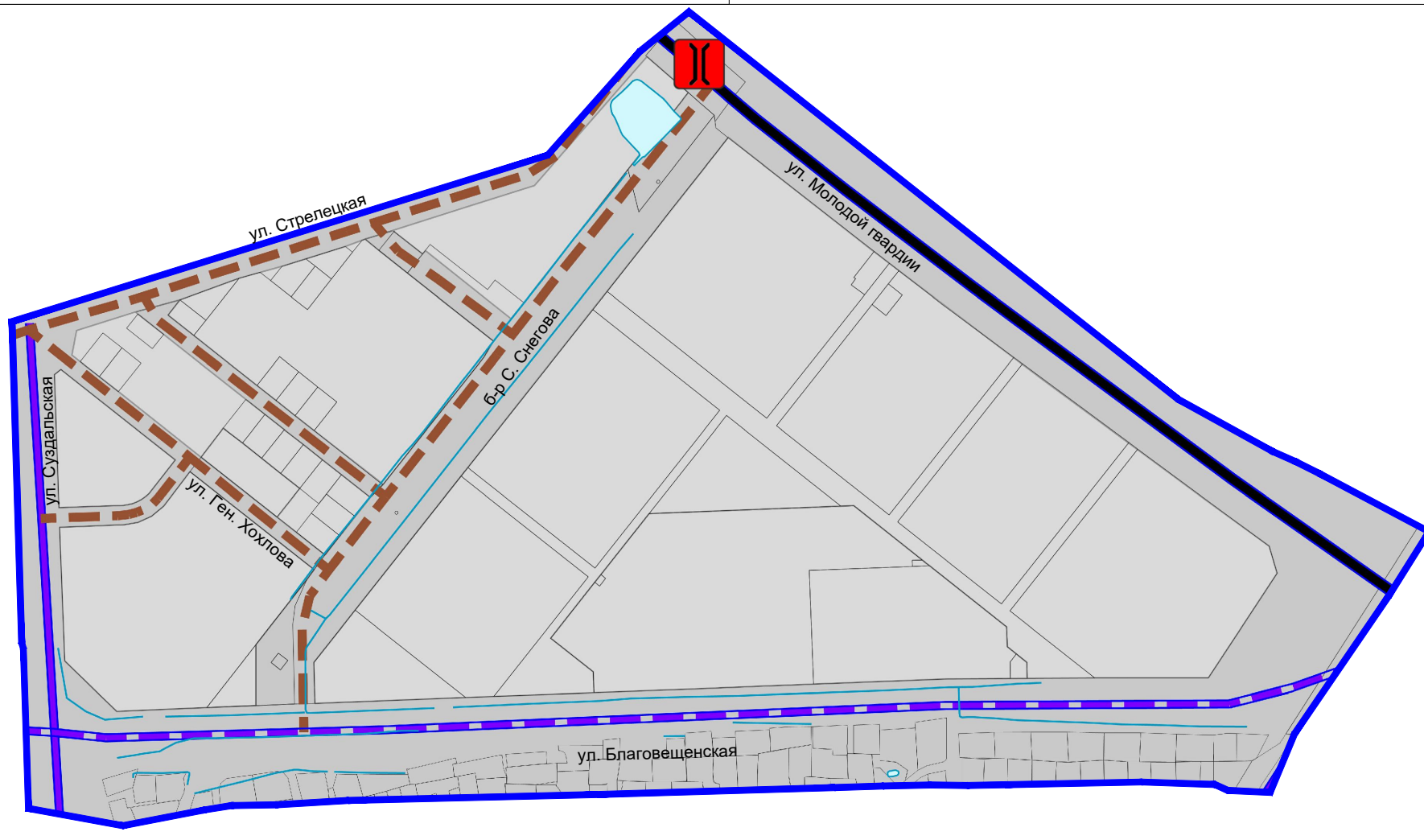


УСЛОВНЫЕ ОБОЗНАЧЕНИЯ

-  Границы территории г. Калининграда, в отношении которой вносятся изменения
-  Водоем (озеро, пруд, обводненный карьер, водохранилище)
-  Водоток (река, ручей, канал)

Планируемые к размещению объекты капитального строительства местного значения  
Объекты транспортной инфраструктуры

-  планир.  сущ. Магистральная улица общегородского значения регулируемого движения
-  планир.  сущ. Магистральная улица районного значения
-  Улицы и дороги местного значения
-  Мостовое сооружение



						Проект внесения изменений в Генеральный план городского округа «Город Калининград» выполнено применительно к части города Калининграда в границах ул. Благовещенская - ул. Суздальская - ул. Стрелецкая - ул. Молодой гвардии				
Изм.	Кол.уч.	Лист	№ док	Подп.	Дата		Стадия	Лист	Листов	
						Материалы по обоснованию	ГП			
Директор		Косенкова М.В.			10.25					
Исполнил		Граф Д.Д.			10.25					
						Карта развития городских магистралей и улично-дорожной сети городского округа	ООО "НИКОР ПРОЕКТ"			