

106
КВ.1

КАДАСТРОВАЯ ВЫПИСКА
о здании, сооружении, объекте незавершенного строительства

Лист №	1	Всего листов:	4
--------	---	---------------	---

Здания (вид объекта недвижимого имущества)

"07" февраля 2014 г. № 39/14-ВС-36776	
Кадастровый номер:	39:15:111811:215
Номер кадастрового квартала:	39:15:111811
Характер сведений государственного кадастра недвижимости (статус записи об объекте):	—

Описание объекта недвижимого имущества:

1	Местоположение:	Калининградская область, г Калининград, п Прегольский, д 28		
2	Основная характеристика:	площадь	143.7	кв.м
		(тип)	(значение)	(единица измерения)
	степень готовности объекта незавершенного строительства (%)		—	
3	Назначение:	Нежилое здание		
4	Этажность:	1	—	
		количество этажей	количество подземных этажей	
5	Материал стен:	Каркасно-засыпные		
6	Год ввода в эксплуатацию (завершения строительства):	1954		
7	Кадастровая стоимость (руб.):	597063.44		
8	Кадастровый номер земельного участка (участков), в пределах которого расположен объект недвижимого имущества:	39:15:111811:205		
9	Предыдущие кадастровые (условные) номера объекта недвижимого имущества:	20197		
10	Особые отметки:	Исполнитель работ: Сыромахо Даниил Викторович, 39-10-29		
11	Наименование органа кадастрового учета:	филиал федерального государственного бюджетного учреждения «Федеральная кадастровая палата Федеральной службы государственной регистрации, кадастра и картографии» по Калининградской области		

Начальник отдела (полное наименование должности)	(подпись)	В. А. Зарубко (инициалы, фамилия)
---	-----------	--------------------------------------



[Handwritten signature]

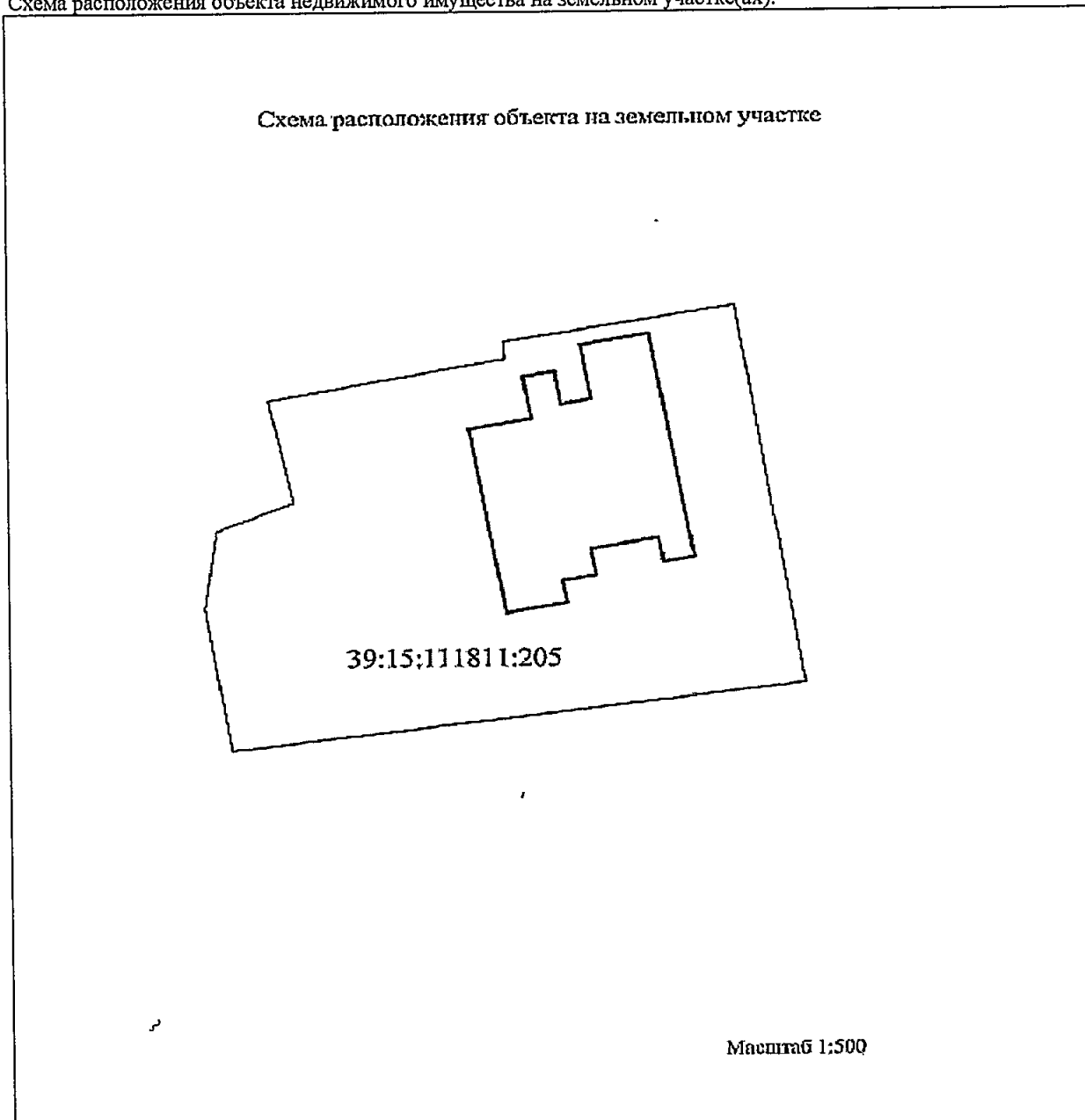
КАДАСТРОВАЯ ВЫПИСКА
о здании, сооружении, объекте незавершенного строительства

Лист №	2	Всего листов:	4
--------	---	---------------	---

Здания (вид объекта недвижимого имущества)

"07" февраля 2014 г. № 39/14-ВС-36776
Кадастровый номер: 39:15:111811:215

Схема расположения объекта недвижимого имущества на земельном участке(ах):



Масштаб 1: 500

Начальник отдела (полное наименование должности)		В. А. Зарубко (инициалы, фамилия)
---	--	--------------------------------------



КАДАСТРОВАЯ ВЫПИСКА


о здании, сооружении, объекте незавершенного строительства

Лист №	3	Всего листов:	4
--------	---	---------------	---

Здания (вид объекта недвижимого имущества)

"07" февраля 2014 г. № 39/14-ВС-36776
Кадастровый номер: 39:15:111811:215

Перечень координат характерных точек контура				
Номер точки	Координаты		R	Особые отметки (точность определения)
	X	Y		
1	2	3	4	5
1.1	353069.95	1181790.93	—	0.10
1.2	353070.80	1181795.62	—	0.10
1.3	353074.20	1181795	—	0.10
1.4	353074.63	1181797.38	—	0.10
1.5	353071.94	1181797.86	—	0.10
1.6	353072.35	1181800.14	—	0.10
1.7	353076.80	1181799.34	—	0.10
1.8	353077.72	1181804.51	—	0.10
1.9	353059.35	1181807.81	—	0.10
1.10	353058.94	1181805.50	—	0.10
1.11	353060.93	1181805.14	—	0.10
1.12	353060.01	1181800.04	—	0.10
1.13	353057.89	1181800.43	—	0.10
1.14	353057.42	1181797.89	—	0.10
1.15	353055.63	1181798.21	—	0.10
1.16	353054.81	1181793.65	—	0.10
1.1	353069.95	1181790.93	—	0.10

Начальник отдела (полное наименование должности)		В. А. Зарубко (инициалы, фамилия)
---	--	--------------------------------------




КАДАСТРОВАЯ ВЫПИСКА
о здании, сооружении, объекте незавершенного строительства

Лист №	4	Всего листов:	4
--------	---	---------------	---

Здания (вид объекта недвижимого имущества)

"07" февраля 2014 г. № 39/14-ВС-36776
Кадастровый номер: 39:15:111811:215

Перечень помещений, расположенных в здании, сооружении, объекте незавершенного строительства			
№ п/п	Кадастровый номер	Номер этажа (этажей)	Площадь, м ²
1	39:15:111811:217	Этаж № 1	39.0
2	39:15:111811:218	Этаж № 1	27.7
3	39:15:111811:219	Этаж № 1	57.2
4	39:15:111811:220	Этаж № 1	19.8

Начальник отдела (полное наименование должности)		В. А. Зарубко (инициалы, фамилия)
---	--	--------------------------------------

