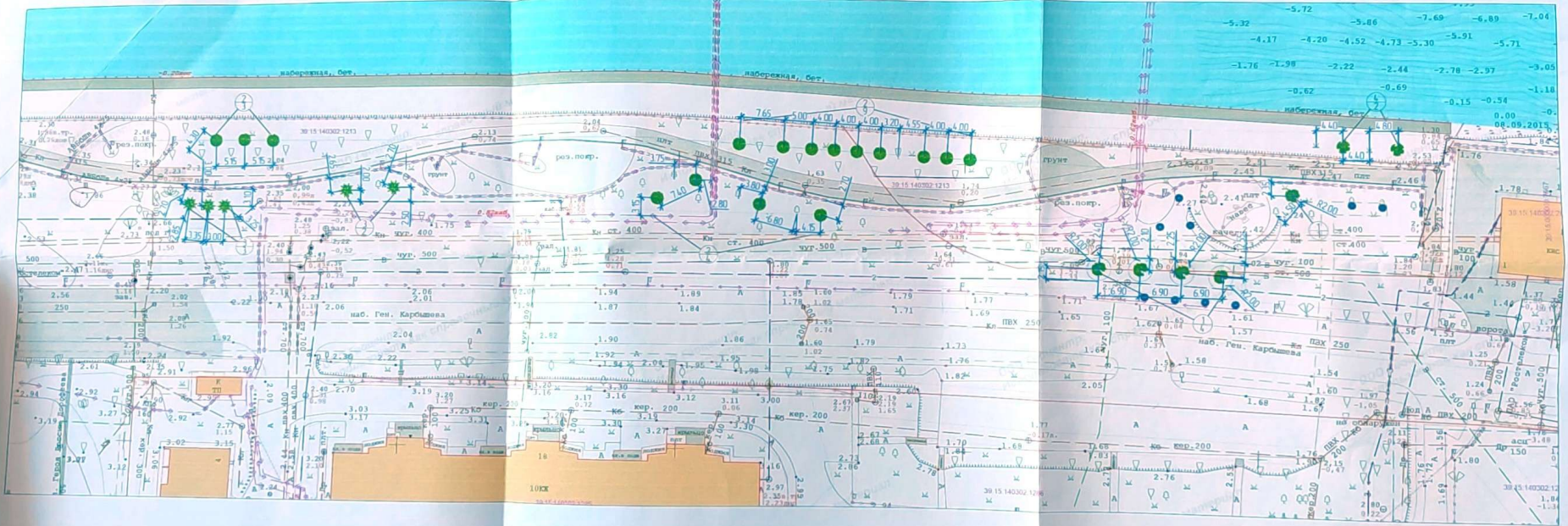
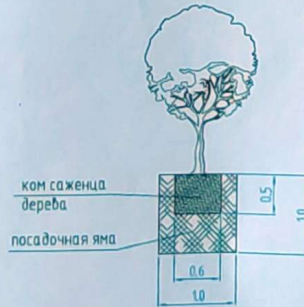


Дендрологический план земельного участка
вдоль тротуара и улично-дорожной сети по наб. Ген. Карбышева



Ведомость элементов озеленения (деревья)

Поз.	Усл. обоз.	Наименование породы или вида насаждения	Кол-во	Возраст, лет, не менее	Высота саженца, м	Диаметр штамба, см
1		Рябина промежуточная Брауера - саженец	5	8 лет	1,2-1,5 м	5 см на высоте штамба с в. 1,3 до 1,8 включ.
2		Боярышник средний "Полс Скарлет" дерево - саженец	16	3-5 лет	1,2-1,5 м	5 см на высоте штамба с в. 1,3 до 1,8 включ.
3		Можжевельник обыкновенный - саженец	5	3-5 лет	0,5-0,7 м	-
4		Боярышник средний "Полс Скарлет" (куст) - саженец	2	3-5 лет		

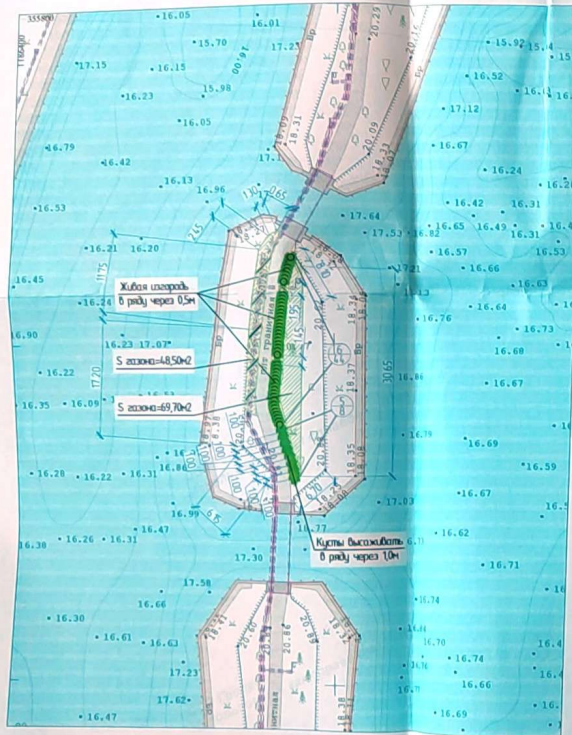


Условные обозначения:

- Деревья сохраняемые
- Деревья вырубаемые
- Красная линия
- Кб - Существующая сеть хозяйственной канализации
- Кл - Существующая сеть ливневой канализации
- В - Существующая сеть водопровода
- Существующая сеть электроснабжения
- Существующая сеть кабельной связи
- Саженец посадки дерева
- Вспомогательная линия R=2.0м - нормируемое расстояние до инженерных сетей
- Саженец посадки куст
- Газон партерной посадки
- Саженцы согласно проекта компенсационного озеленения от 18.08.2025 №и-ПКО-59 и акту от 24.03.2025 №и-АОН-491.

				309-25-КО	
				Реконструкция участка сети дождевой канализации по ул. Тихорецкой в г. Калининграде	
Изм.	Колуч.	Лист	М.дек.	Подпись	Дата
Разработал	Евниненко				04.26
ГИП	Смирнова				04.26
Нормконтроль	Захарова				04.26
Проверил	Захарова				04.26
				Стадия	
				Лист	
				Листов	
				П 5	
				Посадочный план земельного участка вдоль тротуара и улично-дорожной сети по наб. Ген. Карбышева	
				ООО "ИТ-Проектсервис"	

Дендрологический план земельного участка
с кадастровым номером КН 39:15:111002:67

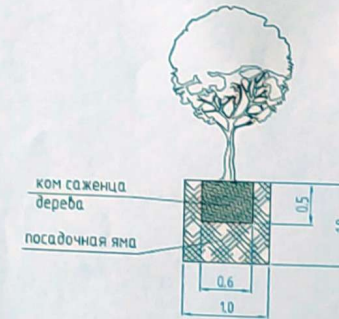


Условные обозначения:

- Деревья сохраняются
- Деревья вырубать
- Красная линия
- Существующая сеть газ. бытовой канализации
- Существующая сеть лифтовой канализации
- Существующая сеть водопровода
- Существующая сеть электроснабжения
- Существующая сеть кабельной связи
- Сажени посадка дерева
- Сажени посадка куст
- Газон партерный посадка

Ведомость элементов озеленения (деревья)

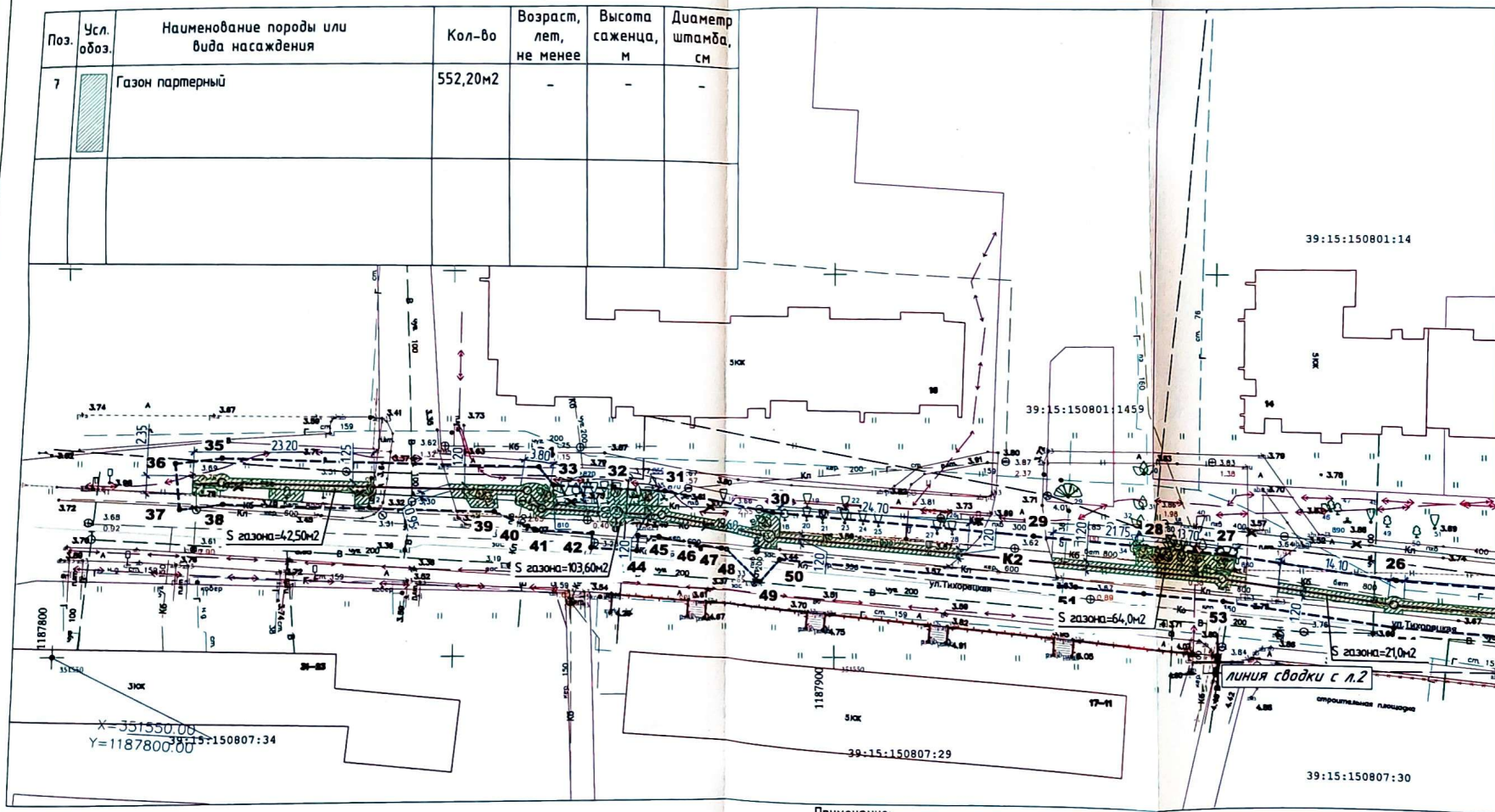
Поз.	Усл. обоз.	Наименование породы или вида насаждения	Кол-во	Возраст, лет, не менее	Высота саженца, м	Диаметр штамба, см
5		Магония падуболистная - саженец	8	5 лет	0,5 м	5 ветвей
6		Магония падуболистная (живая изгородь) - саженец	44	5 лет	0,5 м	5 ветвей
7		Газон партерный	118,20м2	-	-	-



					309-25-К0			
					Реконструкция участка сети дождевой канализации по ул. Тихорецкой в г. Калининграде			
Изм.	Колуч.	Лист	№ Док.	Подпись	Дата	Стадия	Лист	Листов
						П	6	
Разработал	Евниненко				04.26			
ГИП	Смирнова				04.26			
Норм. контр.	Захарова				04.26			
Проверил	Захарова				04.26			
Посадочный план земельного участка с кадастровым номером КН 39:15:111002:67						000 "ИТ-Проектсервис"		

Ведомость элементов озеленения (деревья)

Поз.	Усл. обоз.	Наименование породы или вида насаждения	Кол-во	Возраст, лет, не менее	Высота саженца, м	Диаметр штамба, см
7		Газон партерный	552,20м2	-	-	-



Условные обозначения:

- K2 — Проектируемая дождевая канализация
- X X — Демонтируемая существующая дождевая канализация
- K1 — Существующие сети дождевой канализации
- - - Полоса отвода проектируемой дождевой канализации (Разрешение № 37-Р от 10.02.2026г. на размещение объекта). Площадь земельного участка: 2930,0 кв.м. Координата точки ворта согласно разрешения №37-Р от 10.02.2026г.
- ⊗ — Вырубаемые зеленые насаждения
- ⊙ — Сохраняемые зеленые насаждения
- Газон партерный посадка

Примечание:

1. Данный лист читать с л. 2

309-25-КО					
Реконструкция участка сети дождевой канализации по ул. Тихорецкой в г. Калининграде					
Изм.	Кол.уч.	Лист	№Док.	Подпись	Дата
Разработал	Евминенко				04.26
ГИП	Смирнова				04.26
Норм.контр.	Захарова				04.26
Проверил	Захарова				04.26
Посадочный план земельного участка в границах сервитута с сетями дождевой канализации. М 1:500					
			Стадия	Лист	Листов
			П	7	
ООО "ИТ-Проектсервис"					



Условные обозначения:

- Проектируемая дождевая канализация
- Демонтируемая существующая дождевая канализация
- Существующие сети дождевой канализации
- Плана отвода проектируемой дождевой канализации (Разрешение № 37-Р от 10.02.2024г. на размещение объекта).
- Плана земельного участка: 2930,0 м.кв.
- Координата точки ворот согласно разрешения №37-Р от 10.02.2024г.

- Вырубаемые зеленые насаждения
- Сохраняемые зеленые насаждения
- Газон партерный посадка

Примечания:
1. Данный лист читать с л. 7

Изм.	Колуч.	Лист	№ док.	Подпись	Дата	Реконструкция участка по ул. Тухове
Разработана	С.Павлова	04.26				Посадочный план участка в границах территории дождевой канализации
ГИП	Смирнов	04.26				
Норм. контр.	Захарова	04.26				
Проверил	Захарова	04.26				