

**АДМИНИСТРАЦИЯ
ГОРОДСКОГО ОКРУГА «ГОРОД КАЛИНИНГРАД»**

ПОСТАНОВЛЕНИЕ

от «07» 07 2023 г.
г. Калининград

№ 516

Об установлении публичного сервитута в отношении земельных участков с кадастровыми номерами 39:15:131933:33, 39:15:131933:49 в целях обеспечения муниципальных нужд

На основании пункта 2, подпункта 1 пункта 4 статьи 23 Земельного кодекса Российской Федерации, пункта 5 части 5 статьи 8, части 15.1 статьи 32 Федерального закона от 13.07.2015 № 218-ФЗ «О государственной регистрации недвижимости», описания местоположения границ публичного сервитута от 26.05.2023, выполненного кадастровым инженером ИП Ворошень И.В., в целях обеспечения муниципальных нужд администрация городского округа «Город Калининград» **п о с т а н о в л я е т:**

1. Установить публичный сервитут площадью 46 кв.м для обеспечения проезда и пешеходных связей по ул. Куйбышева в г. Калининграде в отношении:

1) земельного участка с кадастровым номером 39:15:131933:33 площадью 4325 кв.м по ул. Куйбышева в г. Калининграде, с видом разрешенного использования «под существующий многоквартирный дом»;

2) земельного участка с кадастровым номером 39:15:131933:49 площадью 4556 кв.м по ул. Куйбышева в г. Калининграде, с видом разрешенного использования «под существующий многоквартирный дом со встроенными административными и торговыми помещениями».

2. Утвердить границы публичного сервитута в соответствии с описанием местоположения границ публичного сервитута (приложение).

3. Публичный сервитут устанавливается бессрочно.

4. Публичный сервитут считается установленным со дня внесения сведений о нем в Единый государственный реестр недвижимости.

5. Комитету муниципального имущества и земельных ресурсов администрации городского округа «Город Калининград» (Радковский С.А.) в течение пяти рабочих дней со дня подписания постановления в установленном законом порядке направить копию постановления в Управление Федеральной службы государственной регистрации, кадастра и картографии по Калининградской области.

6. Комитету городского хозяйства и строительства администрации городского округа «Город Калининград» (Запивалов А.И.) разместить копии постановления в общедоступных местах (на досках объявлений, размещенных в подъездах многоквартирных домов, или в пределах земельных участков с кадастровыми номерами 39:15:131933:33, 39:15:131933:49).

7. Управлению делопроизводства администрации городского округа «Город Калининград» (Липовецкая Ю.И.) обеспечить опубликование постановления в газете «Гражданин», на официальном сайте администрации городского округа «Город Калининград» в сети Интернет.

Глава администрации



Е.И. Дятлова

Приложение

УТВЕРЖДЕНО

постановлением администрации

городского округа «Город Калининград»

от « 07 » 07 2023 г. № 516

ОПИСАНИЕ МЕСТОПОЛОЖЕНИЯ ГРАНИЦ

Публичный сервитут в целях обеспечения муниципальных нужд - для обеспечения проезда и пешеходных связей по ул. Куйбышева

(наименование объекта, местоположение границ которого описано (далее – объект))

Раздел 1

Сведения об объекте		
№ п/п	Характеристики объекта	Описание характеристик
1	2	3
1	Местоположение объекта	Калининградская обл., г. Калининград, ул. Куйбышева
2	Площадь объекта +/- величина погрешности определения площади (P +/- Дельта P)	46 +/- 2 м.кв
3	Иные характеристики объекта	Публичный сервитут в целях обеспечения муниципальных нужд - для обеспечения проезда и пешеходных связей по ул. Куйбышева

Раздел 2

Сведения о местоположении границ объекта					
1. Система координат <u>Местная система координат МСК-39</u>					
2. Сведения о характерных точках границ объекта					
Обозначение характерных точек границ	Координаты, м		Метод определения координат характерной точки	Средняя квадратическая погрешность положения характерной точки (Mt), м	Описание обозначения точки на местности (при наличии)
	X	Y			
1	2	3	4	5	6
1	356332,51	1191077,67	Геодезический	0.10	-
2	356332,37	1191077,94	Геодезический	0.10	-
3	356331,29	1191077,34	Геодезический	0.10	-
4	356330,73	1191077,13	Геодезический	0.10	-
5	356330,11	1191076,97	Геодезический	0.10	-
6	356328,37	1191076,85	Геодезический	0.10	-

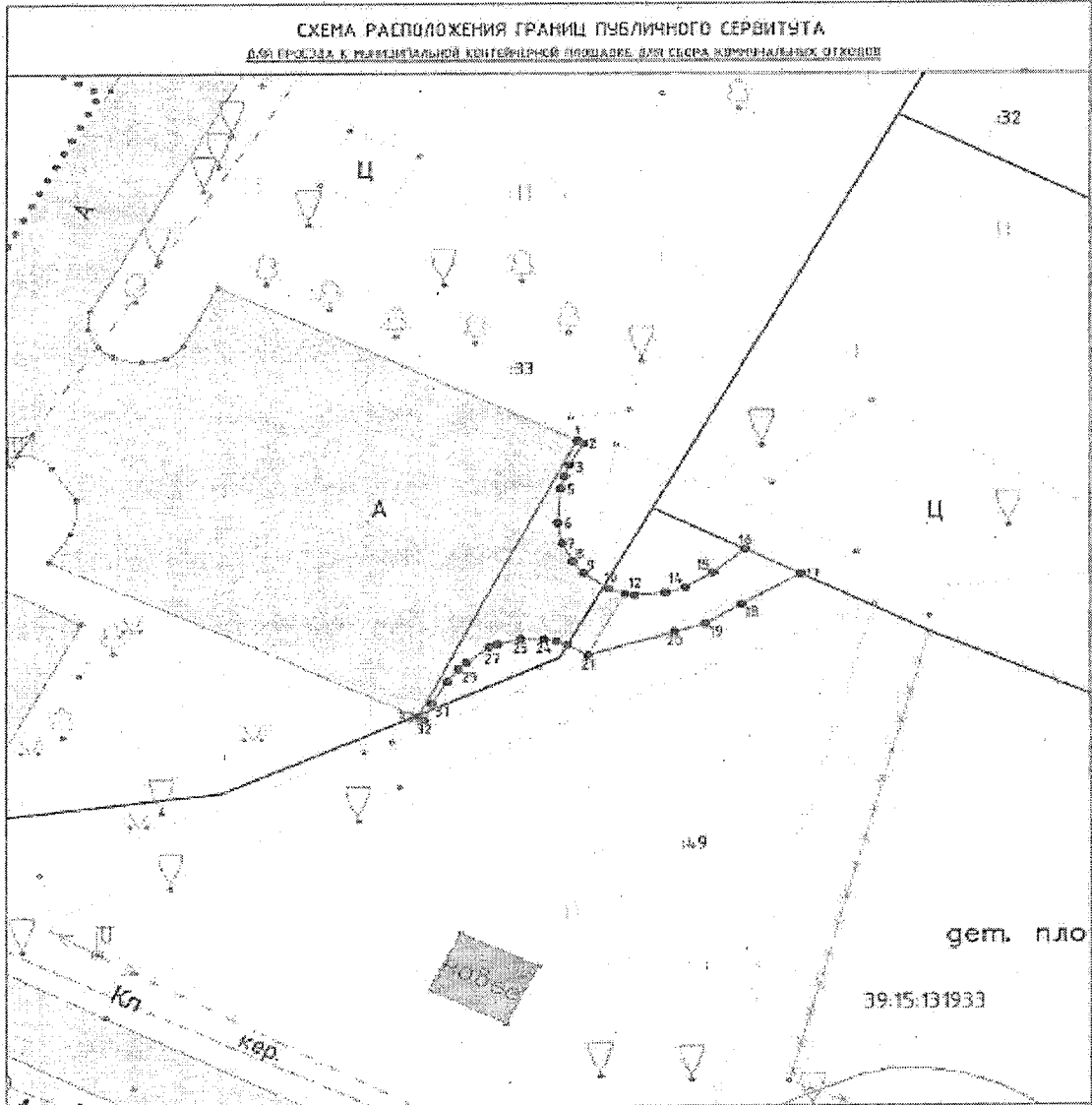
7	356327,35	1191077,04	Геодезический	0.10	-
8	356326,42	1191077,48	Геодезический	0.10	-
9	356325,83	1191077,95	Геодезический	0.10	-
10	356325,04	1191079,01	Геодезический	0.10	-
11	356324,76	1191079,72	Геодезический	0.10	-
12	356324,7	1191080,12	Геодезический	0.10	-
13	356324,82	1191081,43	Геодезический	0.10	-
14	356325,08	1191082,28	Геодезический	0.10	-
15	356325,83	1191083,45	Геодезический	0.10	-
16	356327,01	1191084,81	Геодезический	0.10	-
17	356325,74	1191087,17	Геодезический	0.10	-
18	356324,22	1191084,65	Геодезический	0.10	-
19	356323,25	1191083,13	Геодезический	0.10	-
20	356322,84	1191081,82	Геодезический	0.10	-
21	356321,7	1191078,13	Геодезический	0.10	-
22	356322,23	1191077,25	Геодезический	0.10	-
23	356322,4	1191076,78	Геодезический	0.10	-
24	356322,51	1191076,26	Геодезический	0.10	-
25	356322,52	1191075,24	Геодезический	0.10	-
26	356322,27	1191074,25	Геодезический	0.10	-
27	356322,11	1191073,9	Геодезический	0.10	-
28	356321,36	1191072,9	Геодезический	0.10	-
29	356321,05	1191072,58	Геодезический	0.10	-
30	356320,43	1191072,07	Геодезический	0.10	-
31	356319,36	1191071,42	Геодезический	0.10	-
32	356318,54	1191071,09	Геодезический	0.10	-
33	356318,68	1191070,83	Геодезический	0.10	-
1	356332,51	1191077,67	Геодезический	0.10	-

3. Сведения о характерных точках части (частей) границы объекта







Обозначение характерных точек части границы	Координаты, м		Метод определения координат характерной точки	Средняя квадратическая погрешность положения характерной точки (Mt), м	Описание обозначения точки на местности (при наличии)
	X	Y			
1	2	3	4	5	6
Часть № 1					

СХЕМА РАСПОЛОЖЕНИЯ ГРАНИЦ ПУБЛИЧНОГО СЕРВИТУТА

ДЛЯ ПРОЕЗДА К МАШИНАМ НА ПЛОЩАДКЕ ДЛЯ СБОРА КОММУНАЛЬНЫХ ОТХОДОВ




Используемые условные знаки и обозначения:

-  - граница публичного сервитута
-  - характерная точка границы публичного сервитута
-  - граница земельного участка
-  - кадастровый номер земельного участка
-  - граница кадастрового квартала
-  - кадастровый номер кадастрового квартала

Лист 1 из 1
Масштаб 1:250

Подпись:  И.В.

Дата:  05 2023 г.

