






УСЛОВНЫЕ ОБОЗНАЧЕНИЯ:

- границы территории, в отношении которой осуществляется подготовка проекта планировки
- границы зон планируемого размещения линейного объекта местного значения (ул. Аллея Смелых)
- границы зон планируемого размещения линейного объекта (путепровод через железнодорожные пути\*)
- Существующие земельные участки
- Проезжая часть
- Пешеходный тротуар
- Велосипедная дорожка
- Газон
- Трамвайная линия
- Железная дорога
- Ликвидируемый железнодорожный переезд
- Путепровод/ мост
- Ось дороги
- Указатель расстояний (пикетаж)

Примечание:  
\* путепровод через железнодорожные пути не входит в состав линейного объекта ул. Аллея Смелых, зона размещения назначена в соответствии с ранее утвержденным проектом планировки (Постановление №1721 от 12.10.2015)

						2017.168-ОК-ППТ.МО-7		
						Проект планировки территории с проектом межевания в его составе, предусматривающий размещение линейного объекта местного значения «Реконструкция ул. Аллея Смелых в г. Калининграде, Калининградская область»		
Изм.	Коп.уч.	Лист	№ док.	Подпись	Дата	Материалы по обоснованию проекта планировки территории	Стадия	Лист
Разработал	Борисенкова	10.18			10.18		ППТ-9	1
Проверил	Овчинникова	10.18						
Н.контроль	Угашалиева	10.18						
ГИП	Прокофьева	10.18						
						Схема конструктивных и планировочных решений. М 1:1000		



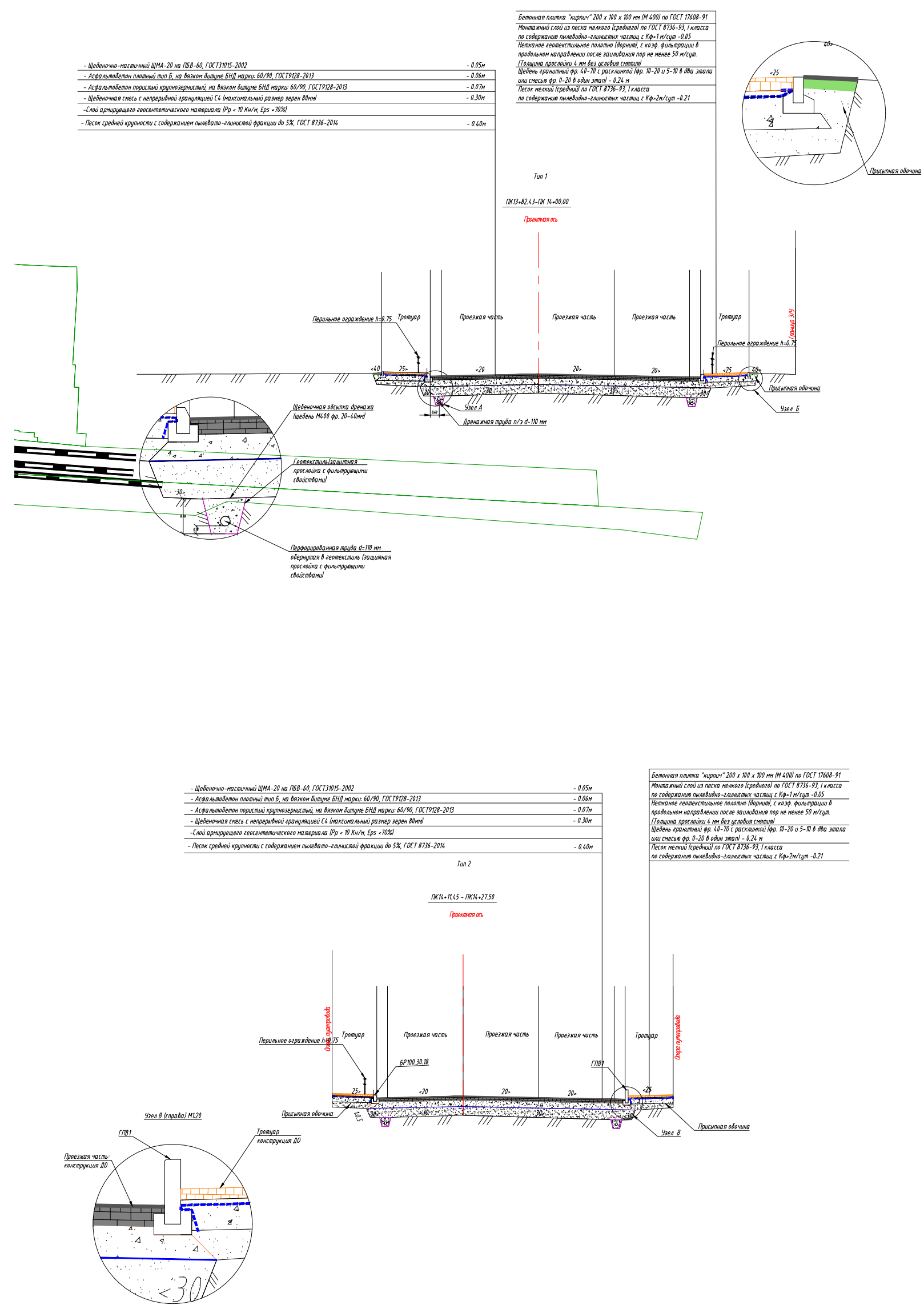
ул.Дюнная

ул.Лётная

ул.Зои Космодемьянской

ул.Клавы Назаровой

ул.Полтавская



УСЛОВНЫЕ ОБОЗНАЧЕНИЯ:

- границы территории, в отношении которой осуществляется подготовка проекта планировки
- границы зон планируемого размещения линейного объекта местного значения (ул.Аллея Смелых)
- границы зон планируемого размещения линейного объекта (путепровод через железнодорожные пути\*)
- Существующие земельные участки
- Проезжая часть
- Пешеходный тротуар
- Велосипедная дорожка
- Газон
- Трамвайная линия
- Железная дорога
- Ликвидируемый железнодорожный переезд
- Путепровод/ мост
- Ось дороги
- Указатель расстояний (пикетаж)

Примечание:  
\* путепровод через железнодорожные пути не входит в состав линейного объекта ул.Аллея Смелых, зона размещения назначена в соответствии с ранее утвержденным проектом планировки (Постановление №1721 от 12.10.2015)

						2017.168-ОК-ППТ.МО-7		
						Проект планировки территории с проектом межевания в его составе, предусматривающий размещение линейного объекта местного значения «Реконструкция ул. Аллея Смелых в г. Калининграде, Калининградская область»		
Изм.	Коп.	Лист	№ док.	Подпись	Дата	Материалы по обоснованию проекта планировки территории	Стадия	Лист
Разработал	Бороникова				10.18		ППТ-9	2
Проверил	Овчинникова				10.18			6
Н.контр.	Утешалиева				10.18			
ГИП	Прокофьева				10.18			
						Схема конструктивных и планировочных решений. М 1:1000		
						СЗИТ НИИ ПРИИ		

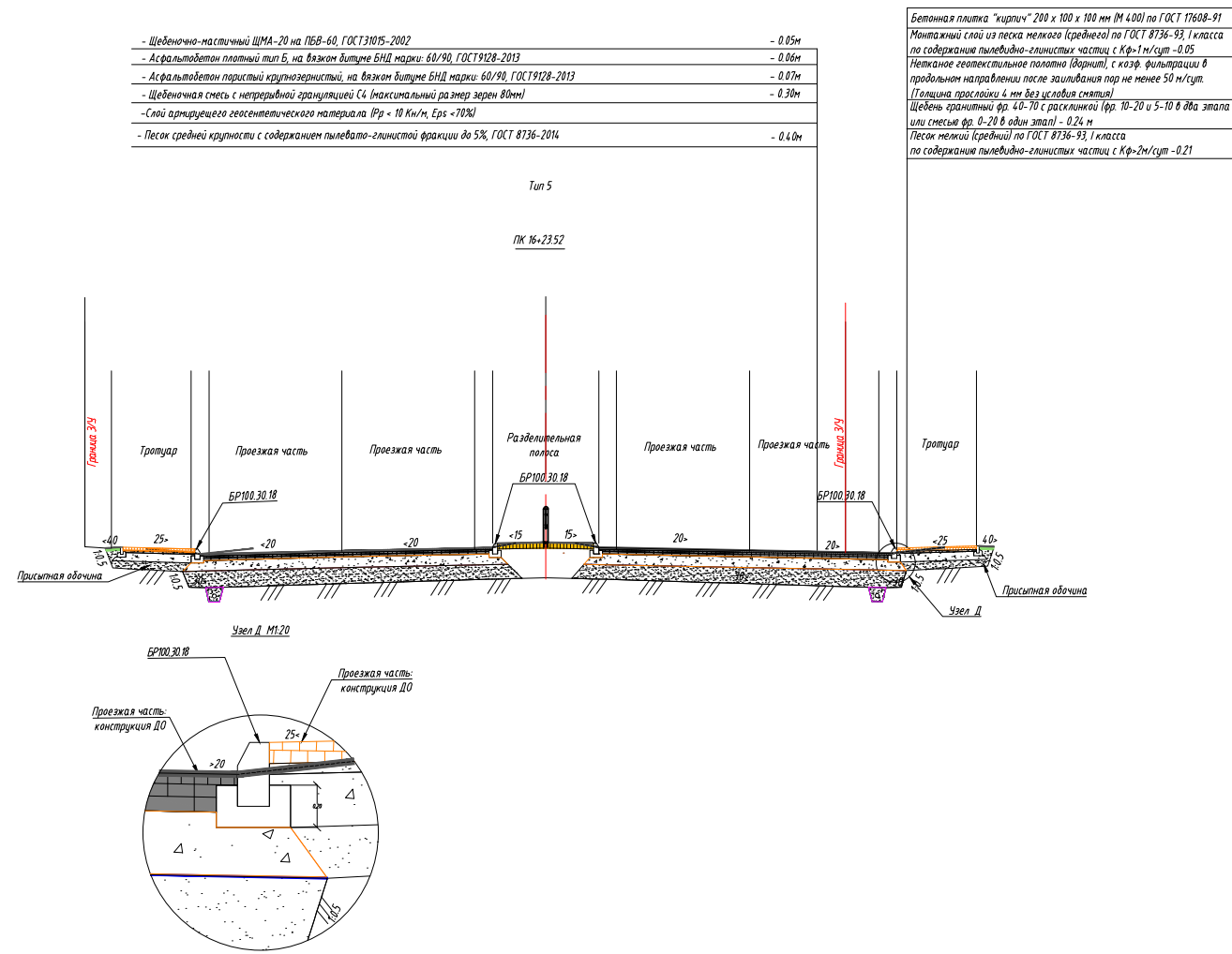








- УСЛОВНЫЕ ОБОЗНАЧЕНИЯ:
- границы территории, в отношении которой осуществляется подготовка проекта планировки
  - границы зон планируемого размещения линейного объекта местного значения (ул. Аллея Смелых)
  - границы зон планируемого размещения линейного объекта (путепровод через железнодорожные пути\*)
  - Существующие земельные участки
  - Проезжая часть
  - Пешеходный тротуар
  - Велосипедная дорожка
  - Газон
  - Трамвайная линия
  - Железная дорога
  - Ликвидируемый железнодорожный переход
  - Путепровод/ мост
  - Ось дороги
  - Указатель расстояний (пикетаж)



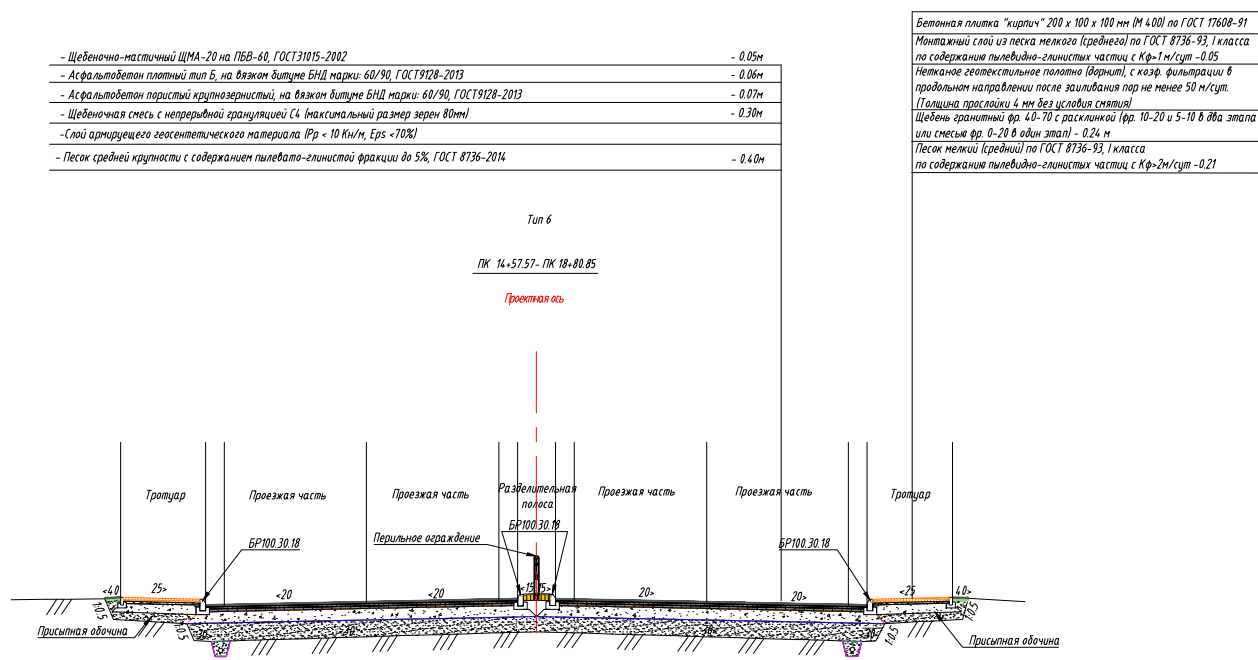
Примечание:  
\* путепровод через железнодорожные пути не входит в состав линейного объекта ул. Аллея Смелых, зона размещения назначена в соответствии с ранее утвержденным проектом планировки (Постановление №1721 от 12.10.2015)

						2017.168-ОК-ППТ.МО-7		
						Проект планировки территории с проектом межевания в его составе, предусматривающий размещение линейного объекта местного значения «Реконструкция ул. Аллея Смелых в г. Калининград, Калининградская область»		
Изм.	Кол.уч.	Лист	№ док.	Подпись	Дата	Материалы по обоснованию проекта планировки территории	Стадия	Лист
Разработал	Богаченкова	10.18					ППТ-9	4
Проверил	Овчинникова	10.18						Листов
Н.контроль	Ушакина	10.18						6
ГИП	Прокофьева	10.18				Схема конструктивных и планировочных решений. М 1:1000		





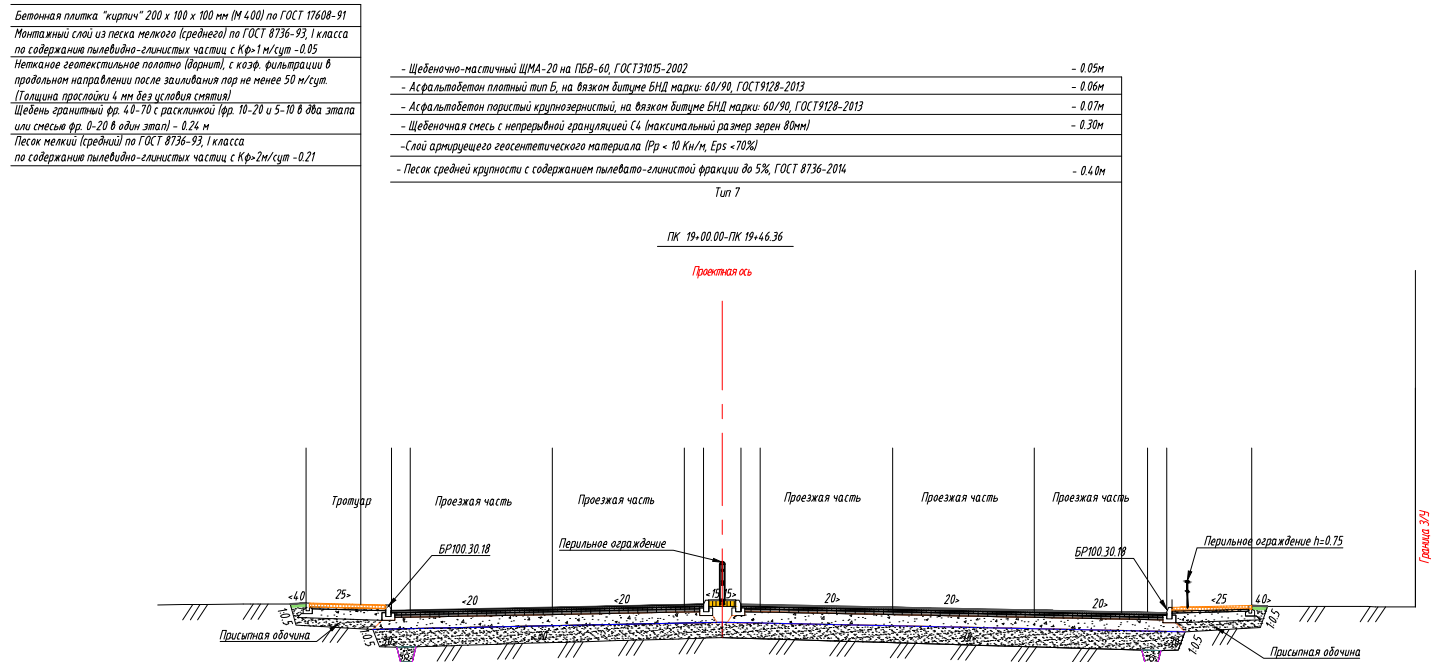
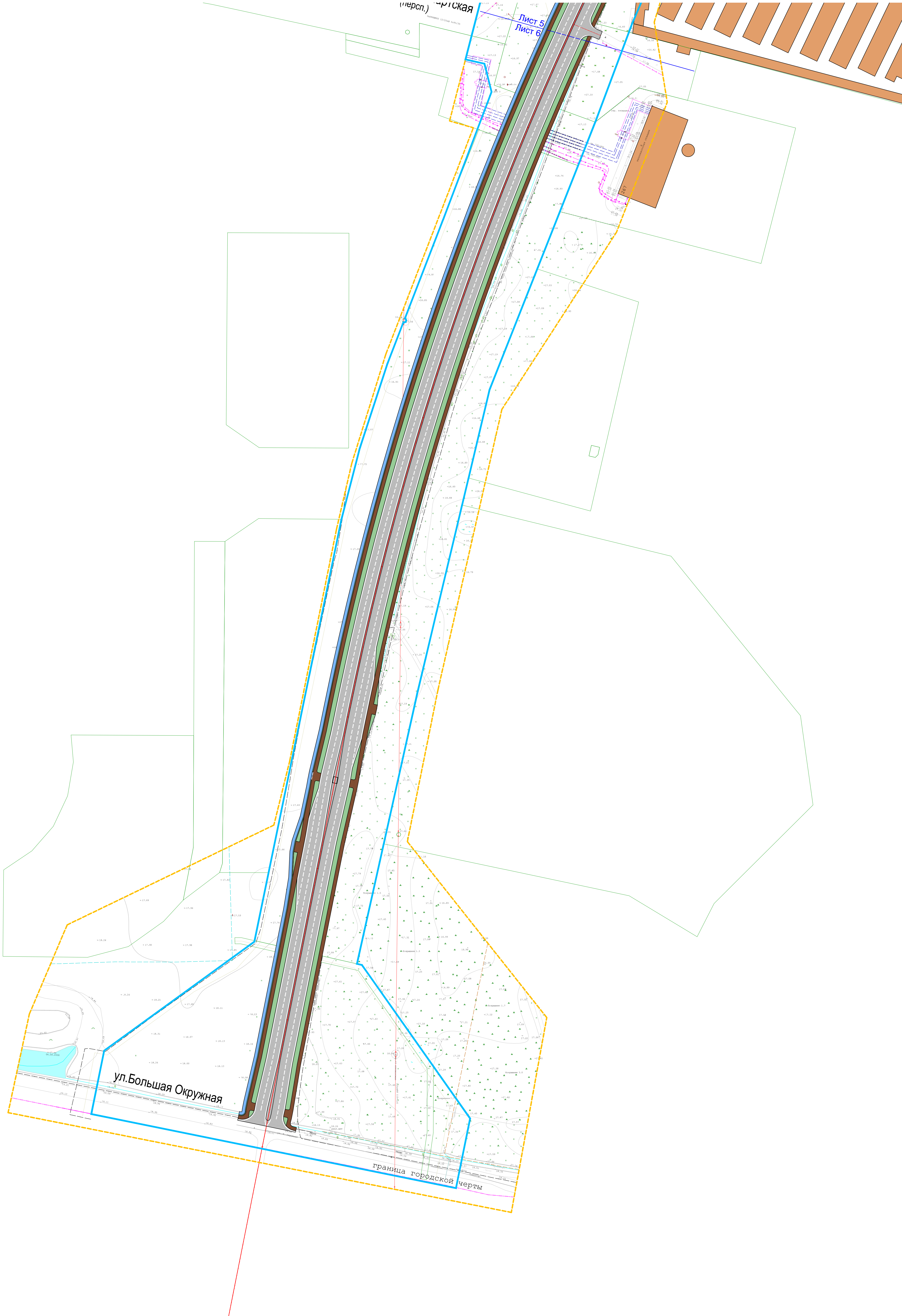
- УСЛОВНЫЕ ОБОЗНАЧЕНИЯ:
- границы территории, в отношении которой осуществляется подготовка проекта планировки
  - границы зон планируемого размещения линейного объекта местного значения (ул. Аллея Смелых)
  - границы зон планируемого размещения линейного объекта (путепровод через железнодорожные пути\*)
  - Существующие земельные участки
  - Проезжая часть
  - Пешеходный тротуар
  - Велосипедная дорожка
  - Газон
  - Трамвайная линия
  - Железная дорога
  - Ликвидируемый железнодорожный переезд
  - Путепровод/ мост
  - Ось дороги
  - Указатель расстояний (пикетаж)



Примечание:  
\* Путепровод через железнодорожные пути не входит в состав линейного объекта ул. Аллея Смелых, зона размещения назначена в соответствии с ранее утвержденным проектом планировки (Постановление №1721 от 12.10.2015)

						2017.168-ОК-ППТ.МО-7		
						Проект планировки территории с проектом межевания в его составе, предусматривающий размещение линейного объекта местного значения «Реконструкция ул. Аллея Смелых в г. Калининград, Калининградская область»		
Изм.	Кол.уч.	Лист	№ док.	Подпись	Дата	Материалы по обоснованию проекта планировки территории	Стадия	Лист
Разработал	Борисенко	10.18			10.18		ППТ-9	5
Проверил	Овчинникова	10.18			10.18			6
Н.контроль	Ушакина	10.18			10.18			
ГИП	Прокофьева	10.18			10.18			
						Схема конструктивных и планировочных решений. М 1:1000		





- УСЛОВНЫЕ ОБОЗНАЧЕНИЯ:
- границы территории, в отношении которой осуществляется подготовка проекта планировки
- 
- границы зон планируемого размещения линейного объекта местного значения (ул. Аллея Смелых)

Примечание:  
\*путепровод через железнодорожные пути не входит в состав линейного объекта ул.Аллея Смелых, зона размещения назначена в соответствии с ранее утвержденным проектом планировки (Постановление №1721 от 12.10.2015)

2017.168-ОК-ППТ.МО-7								
Проект планировки территории с проектом межевания в его составе, предусматривающий размещение линейного объекта местного значения «Реконструкция ул. Аллея Смелых в г. Калининграде, Калининградская область»						Стадия	Лист	Листов
Изм.	Кол.уч.	Лист	№ док.	Подпись	Дата	ППТ-9	6	6
Разработал	Борзенкова	10.18				Материалы по обоснованию проекта планировки территории		
Проверил	Овчинникова	10.18						
Исполнитель	Ушаков	10.18						
ГИП	Прокофьев	10.18				Схема конструктивных и планировочных решений. М 1:1000		
						СЗИТ НИИ ПРИИ		