

Управление Федеральной службы государственной регистрации, кадастра и картографии по Калининградской области

полное наименование органа регистрации прав

Выписка из Единого государственного реестра недвижимости об объекте недвижимости

Сведения о характеристиках объекта недвижимости

В Единый государственный реестр недвижимости внесены следующие сведения:


Раздел 1 Лист 1

Земельный участок	
вид объекта недвижимости	
Лист № 1 раздела 1	Всего листов раздела 1: 5
	Всего разделов: 7
	Всего листов выписки: 12
18.11.2025г.	
Кадастровый номер:	39:15:120717:56
Номер кадастрового квартала:	39:15:120717
Дата присвоения кадастрового номера:	10.10.2013
Ранее присвоенный государственный учетный номер:	данные отсутствуют
Адрес:	Российская Федерация, Калининградская область, г.о. город Калининград, г Калининград, ул Большая Окружная 2-я, 34
Площадь:	964 +/- 9
Кадастровая стоимость, руб.:	3763484.92
Кадастровые номера расположенных в пределах земельного участка объектов недвижимости:	данные отсутствуют
Кадастровые номера объектов недвижимости, из которых образован объект недвижимости:	данные отсутствуют
Кадастровые номера образованных объектов недвижимости:	данные отсутствуют
Категория земель:	Земли населенных пунктов
Виды разрешенного использования:	Малоэтажная многоквартирная жилая застройка
Сведения о кадастровом инженере:	Иванова Светлана Анатольевна, СНИЛС 111-111-111 11, дата завершения кадастровых работ: 17.09.2013
Сведения о лесах, водных объектах и об иных природных объектах, расположенных в пределах земельного участка:	данные отсутствуют

полное наименование должности		ДОКУМЕНТ ПОДПИСАН
	ЭЛЕКТРОННОЙ ПОДПИСЬЮ	инициалы, фамилия

Сертификат: 0091AAF5A599507BC7E6D39D2DFA052F9A
Владелец: ФЕДЕРАЛЬНАЯ СЛУЖБА ГОСУДАРСТВЕННОЙ
РЕГИСТРАЦИИ, КАДАСТРА И КАРТОГРАФИИ
Действителен: с 16.09.2025 по 10.12.2026

Земельный участок			
вид объекта недвижимости			
Лист № 2 раздела 1	Всего листов раздела 1: 5	Всего разделов: 7	Всего листов выписки: 12
18.11.2025г.			
Кадастровый номер:		39:15:120717:56	
Сведения о том, что земельный участок полностью расположен в границах зоны с особыми условиями использования территории, территории объекта культурного наследия, публичного сервитута:		<p>Земельный участок полностью расположен в границах зоны с реестровым номером 39:00-6.622 от 06.07.2020, ограничение использования земельного участка в пределах зоны: Границы затопления определены в соответствии с Постановлением Правительства Российской Федерации от 18.04.2014 № 360 "Об определении границ зон затопления, подтопления". В границах зон затопления в соответствии с законодательством Российской Федерации о градостроительной деятельности отнесенных к зонам с особыми условиями использования территорий, запрещаются: 1. размещение новых населенных пунктов и строительство объектов капитального строительства без обеспечения инженерной защиты таких населенных пунктов и объектов от затопления, подтопления; 2. использование сточных вод в целях регулирования плодородия почв; 3. размещение кладбищ, скотомогильников, объектов размещения отходов производства и потребления, химических, взрывчатых, токсичных, отравляющих и ядовитых веществ, пунктов хранения и захоронения радиоактивных отходов; 4. осуществление авиационных мер по борьбе с вредными организмами., вид/наименование: Зона затопления при 1% обеспеченности участка территории в районе реки Голубая, ручья Воздушный (городской округ "Город Калининград", Гурьевский городской округ), тип: Иная зона с особыми условиями использования территории, номер: 1, решения: 1. дата решения: 11.06.2020, номер решения: АЗ-28-4880, наименование ОГВ/ОМСУ: Невско-Ладжское бассейновое водное управление Федерального агентства водных ресурсов 2. дата решения: 18.05.2020, номер решения: 51, наименование ОГВ/ОМСУ: Невско-Ладжское бассейновое водное управление Федерального агентства водных ресурсов 3. дата решения: 15.06.2020, номер решения: ZoneToGKN_F51D32E1-CF25-48B1-B8EA-4689B3868F2D, наименование ОГВ/ОМСУ: Общество с ограниченной ответственностью "ВИЗИР", Петров Михаил Вячеславович Земельный участок полностью расположен в границах зоны с реестровым номером 39:15-6.8883 от 26.04.2023, ограничение использования земельного участка в пределах зоны: Для земельных участков, входящих в III пояс зоны санитарной охраны, налагаются следующие ограничения (обременения): 1. Выявление, тампонирующее или восстановление всех старых, бездействующих, дефектных или неправильно эксплуатируемых скважин, представляющих опасность в части возможности загрязнения водоносных горизонтов. 2. Бурение новых скважин и новое строительство, связанное с нарушением почвенного покрова, производится при обязательном согласовании с центром государственного санитарно-эпидемиологического надзора. 3. Запрещение закачки отработанных вод в подземные горизонты, подземного складирования твердых отходов и разработки недр земли. 4. Запрещение размещения складов горюче-смазочных материалов, ядохимикатов и минеральных удобрений, накопителей промстоков, шламохранилищ и других объектов, обуславливающих опасность химического загрязнения подземных вод. Размещение таких объектов допускается в пределах</p>	

полное наименование должности		
	ДОКУМЕНТ ПОДПИСАН	
	ЭЛЕКТРОННОЙ ПОДПИСЬЮ	
	Сертификат: 0091AAF5A599507BC7E6D39D2DFA052F9A	
	Владелец: ФЕДЕРАЛЬНАЯ СЛУЖБА ГОСУДАРСТВЕННОЙ	
	РЕГИСТРАЦИИ, КАДАСТРА И КАРТОГРАФИИ	
	Действителен: с 16.09.2025 по 10.12.2026	
		инициалы, фамилия

Земельный участок			
вид объекта недвижимости			
Лист № 3 раздела 1	Всего листов раздела 1: 5	Всего разделов: 7	Всего листов выписки: 12
18.11.2025г.			
Кадастровый номер:		39:15:120717:56	
Сведения о том, что земельный участок полностью расположен в границах зоны с особыми условиями использования территории, территории объекта культурного наследия, публичного сервитута:		третьего пояса ЗСО только при использовании защищенных подземных вод, при условии выполнения специальных мероприятий по защите водоносного горизонта от загрязнения при наличии санитарно-эпидемиологического заключения центра государственного санитарно-эпидемиологического надзора, выданного с учетом заключения органов геологического контроля. 5. Своевременное выполнение необходимых мероприятий по санитарной охране поверхностных вод, имеющих непосредственную гидрологическую связь с используемым водоносным горизонтом, в соответствии с гигиеническими требованиями к охране поверхностных вод., вид/наименование: Третий пояс зоны санитарной охраны для водозабора пруд Нескучный, тип: Зона санитарной охраны источников водоснабжения и водопроводов питьевого назначения, решения: 1. дата решения: 17.04.2023, номер решения: 911-МПР 2. дата решения: 28.03.2023, номер решения: 113, наименование ОГВ/ОМСУ: Министерство природных ресурсов и экологии Калининградской области, источник официального опубликования: Министерство природных ресурсов и экологии Калининградской области	
Сведения о том, что земельный участок расположен в границах особой экономической зоны, территории опережающего развития, зоны территориального развития в Российской Федерации, игровой зоны:		данные отсутствуют	
Сведения о том, что земельный участок расположен в границах особо охраняемой природной территории, Байкальской природной территории и ее экологических зон, лесопарковом зеленом поясе, охотничьего угодья, лесничества:		данные отсутствуют	
Сведения о расположении земельного участка и (или) расположенного на нем объекта недвижимости в границах территории, в отношении которой принято решение о резервировании земель для государственных или муниципальных нужд:		данные отсутствуют	
Сведения о результатах проведения государственного земельного надзора:		данные отсутствуют	
Сведения о расположении земельного участка в границах территории, в отношении которой утвержден проект межевания территории:		данные отсутствуют	
Условный номер земельного участка:		данные отсутствуют	

			
полное наименование должности			
		ДОКУМЕНТ ПОДПИСАН ЭЛЕКТРОННОЙ ПОДПИСЬЮ	инициалы, фамилия


Сертификат: 0091AAF5A599507BC7E6D39D2DFA052F9A
 Владелец: ФЕДЕРАЛЬНАЯ СЛУЖБА ГОСУДАРСТВЕННОЙ
 РЕГИСТРАЦИИ, КАДАСТРА И КАРТОГРАФИИ
 Действителен: с 16.09.2025 по 10.12.2026

Земельный участок			
вид объекта недвижимости			
Лист № 4 раздела 1	Всего листов раздела 1: 5	Всего разделов: 7	Всего листов выписки: 12
18.11.2025г.			
Кадастровый номер:		39:15:120717:56	
Сведения о принятии акта и (или) заключении договора, предусматривающих предоставление в соответствии с земельным законодательством исполнительным органом государственным органом власти или органом местного самоуправления, находящегося в государственной или муниципальной собственности земельного участка для строительства наемного дома социального использования или наемного дома коммерческого использования:		данные отсутствуют	
Сведения о том, что земельный участок или земельные участки образованы на основании решения об изъятии земельного участка и (или) расположенного на нем объекта недвижимости для государственных или муниципальных нужд:		данные отсутствуют	
Сведения о том, что земельный участок образован из земель или земельного участка, государственная собственность на которые не разграничена:		данные отсутствуют	
Сведения о наличии земельного спора о местоположении границ земельных участков:		данные отсутствуют	
Статус записи об объекте недвижимости:		Сведения об объекте недвижимости имеют статус "актуальные"	
Особые отметки:		<p>Сведения об ограничениях права на объект недвижимости, обременениях данного объекта, не зарегистрированных в реестре прав, ограничений прав и обременений недвижимого имущества: вид ограничения (обременения): ограничения прав на земельный участок, предусмотренные статьей 56 Земельного кодекса Российской Федерации; срок действия: с 20.08.2020; реквизиты документа-основания: письменное обращение от 11.06.2020 № АЗ-28-4880 выдан: Невско-Ладужское бассейновое водное управление Федерального агентства водных ресурсов; распоряжение "Об утверждении местоположения границ зон затопления в отношении участка территории в районе реки Голубая, ручья Воздушный (городской округ "Город Калининград", Гурьевский городской округ) Калининградской области" от 18.05.2020 № 51 выдан: Невско-Ладужское бассейновое водное управление Федерального агентства водных ресурсов; документ, содержащий необходимые для внесения в государственный кадастр недвижимости сведения об установлении или изменении территориальной зоны или зоны с особыми условиями использования территорий, либо об отмене установления такой зоны от 15.06.2020 № ZoneToGKN_F51D32E1-CF25-48B1-B8EA-4689B3868F2D выдан:</p> <p>Общество с ограниченной ответственностью "ВИЗИР", Петров Михаил Вячеславович. вид ограничения</p>	

		
полное наименование должности	ДОКУМЕНТ ПОДПИСАН ЭЛЕКТРОННОЙ ПОДПИСЬЮ	инициалы, фамилия

Сертификат: 0091AAF5A599507BC7E6D39D2DFA052F9A
 Владелец: ФЕДЕРАЛЬНАЯ СЛУЖБА ГОСУДАРСТВЕННОЙ
 РЕГИСТРАЦИИ, КАДАСТРА И КАРТОГРАФИИ
 Действителен: с 16.09.2025 по 10.12.2026

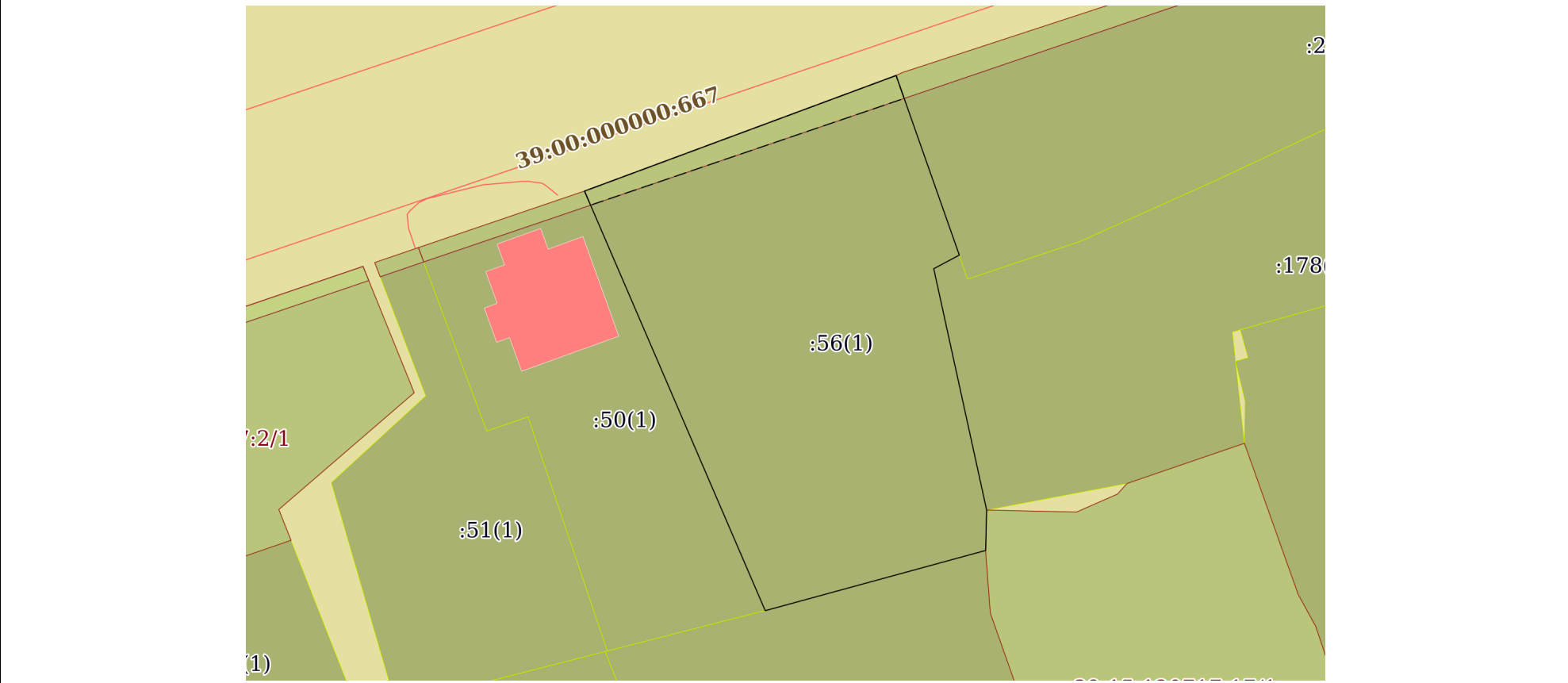
Земельный участок			
вид объекта недвижимости			
Лист № 5 раздела 1	Всего листов раздела 1: 5	Всего разделов: 7	Всего листов выписки: 12
18.11.2025г.			
Кадастровый номер:		39:15:120717:56	
		(обременения): ограничения прав на земельный участок, предусмотренные статьей 56 Земельного кодекса Российской Федерации; срок действия: с 05.09.2024; реквизиты документа-основания: письменное обращение от 17.04.2023 № 911-МПП; приказ "Об утверждении границ и режима зон санитарной охраны источника питьевого и хозяйственно-бытового водоснабжения от 28.03.2023 № 113 выдан: Министерство природных ресурсов и экологии Калининградской области. вид ограничения (обременения): публичный сервитут; срок действия: с 08.10.2025; реквизиты документа-основания: распоряжение "Об установлении публичного сервитута в целях размещения водозаборного сооружения - сети водопровода (участок 28) с кадастровым номером 39:00:000000:667" от 13.12.2024 № 10876/р-КМИ выдан: Администрация городского округа "Город Калининград". Сведения, необходимые для заполнения раздела: 2 - Сведения о зарегистрированных правах, отсутствуют.	
Получатель выписки:		Петрова Александра Александровна (представитель правообладателя), Правообладатель: КОМИТЕТ МУНИЦИПАЛЬНОГО ИМУЩЕСТВА И ЗЕМЕЛЬНЫХ РЕСУРСОВ АДМИНИСТРАЦИИ ГОРОДСКОГО ОКРУГА "ГОРОД КАЛИНИНГРАД"	

полное наименование должности		ДОКУМЕНТ ПОДПИСАН	
		ЭЛЕКТРОННОЙ ПОДПИСЬЮ	инициалы, фамилия
	Сертификат: 0091AAF5A599507BC7E6D39D2DFA052F9A Владелец: ФЕДЕРАЛЬНАЯ СЛУЖБА ГОСУДАРСТВЕННОЙ РЕГИСТРАЦИИ, КАДАСТРА И КАРТОГРАФИИ Действителен: с 16.09.2025 по 10.12.2026		

Выписка из Единого государственного реестра недвижимости об объекте недвижимости
Описание местоположения земельного участка


Земельный участок			
вид объекта недвижимости			
Лист № 1 раздела 3	Всего листов раздела 3: 1	Всего разделов: 7	Всего листов выписки: 12
18.11.2025г.			
Кадастровый номер:		39:15:120717:56	

План (чертеж, схема) земельного участка



Масштаб 1:500 Условные обозначения:

полное наименование должности		ДОКУМЕНТ ПОДПИСАН ЭЛЕКТРОННОЙ ПОДПИСЬЮ	инициалы, фамилия
-------------------------------	--	---	-------------------



Сертификат: 0091AAF5A599507BC7E6D39D2DFA052F9A
Владелец: ФЕДЕРАЛЬНАЯ СЛУЖБА ГОСУДАРСТВЕННОЙ
РЕГИСТРАЦИИ, КАДАСТРА И КАРТОГРАФИИ
Действителен: с 16.09.2025 по 10.12.2026

Выписка из Единого государственного реестра недвижимости об объекте недвижимости
Описание местоположения земельного участка

Земельный участок			
вид объекта недвижимости			
Лист № 1 раздела 3.1	Всего листов раздела 3.1: 1	Всего разделов: 7	Всего листов выписки: 12
18.11.2025г.			
Кадастровый номер:		39:15:120717:56	

Описание местоположения границ земельного участка							
№ п/п	Номер точки		Дирекционный угол	Горизонтальное проложение, м	Описание закрепления на местности	Кадастровые номера смежных участков	Сведения об адресах правообладателей смежных земельных участков
	начальная	конечная					
1	2	3	4	5	6	7	8
1	1.1.1	1.1.2	69°38.5`	28.08	данные отсутствуют	данные отсутствуют	данные отсутствуют
2	1.1.2	1.1.3	160°37.1`	16.09	данные отсутствуют	39:15:120717:22(1)	данные отсутствуют
3	1.1.3	1.1.4	241°58.1`	2.45	данные отсутствуют	39:15:120717:178(1)	данные отсутствуют
4	1.1.4	1.1.5	167°38.5`	20.88	данные отсутствуют	39:15:120717:178(1)	данные отсутствуют
5	1.1.5	1.1.6	181°20.6`	3.41	данные отсутствуют	39:15:120717:17(1)	236006, обл. Калининградская, г. Калининград, пр-кт. Московский, д. 74, кв. 55; Россия, Калининградская обл., г. Калининград, ул. Лауреатная, дом №17
6	1.1.6	1.1.7	254°43.1`	19.31	данные отсутствуют	39:15:120717:24(1)	deeva@notariat39.ru, Россия, Калининградская обл., Гурьевский р-н, г. Гурьевск, ул. Зеленая, дом №1
7	1.1.7	1.1.1	336°42.1`	38.61	данные отсутствуют	39:15:120717:50(1)	236023, Калининградская обл, г. Калининград, ул. Большая Окружная 2-я, д. 32А

полное наименование должности		ДОКУМЕНТ ПОДПИСАН ЭЛЕКТРОННОЙ ПОДПИСЬЮ	инициалы, фамилия

Сертификат: 0091AAF5A599507BC7E6D39D2DFA052F9A
Владелец: ФЕДЕРАЛЬНАЯ СЛУЖБА ГОСУДАРСТВЕННОЙ
РЕГИСТРАЦИИ, КАДАСТРА И КАРТОГРАФИИ
Действителен: с 16.09.2025 по 10.12.2026

Выписка из Единого государственного реестра недвижимости об объекте недвижимости
Описание местоположения земельного участка

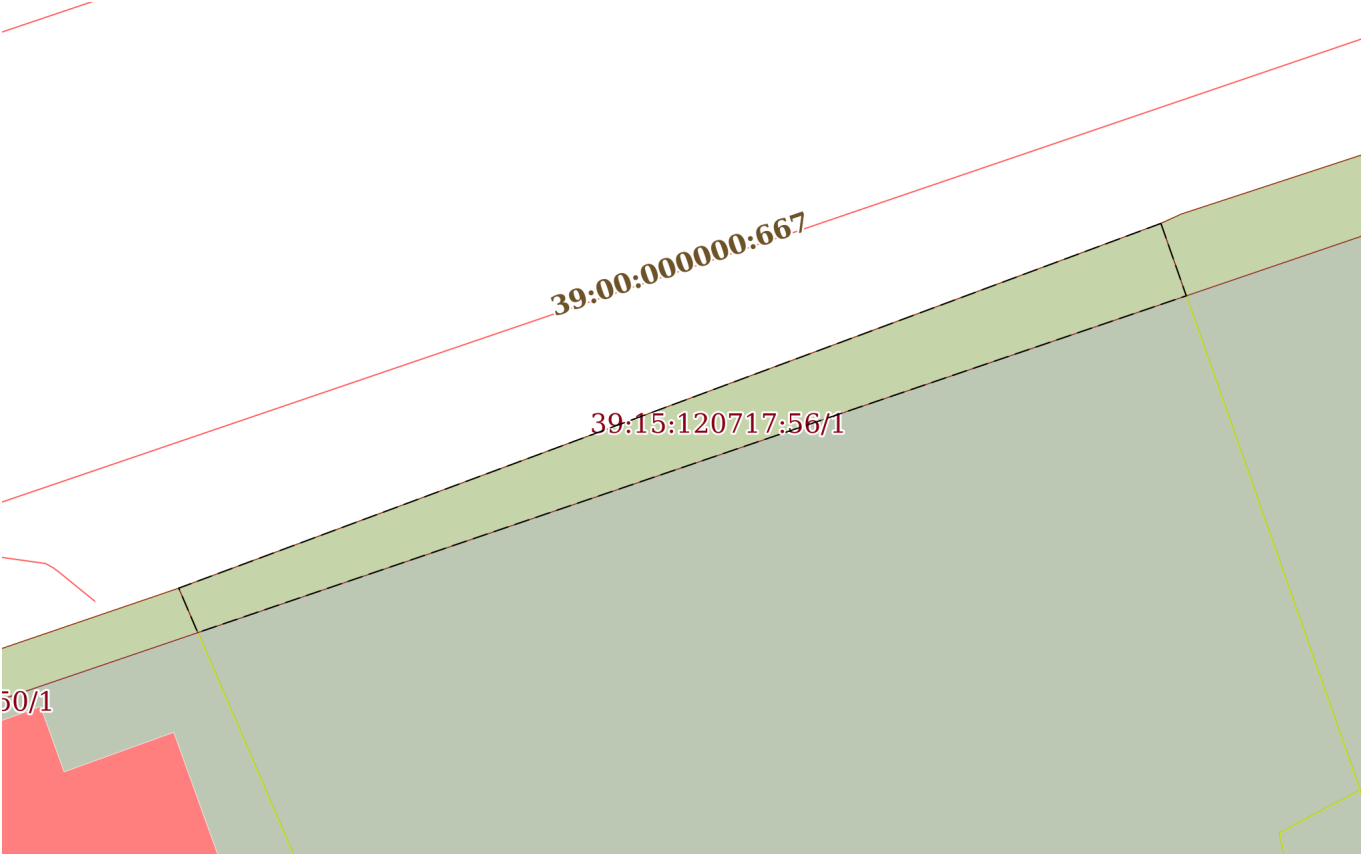
Земельный участок			
вид объекта недвижимости			
Лист № 1 раздела 3.2	Всего листов раздела 3.2: 1	Всего разделов: 7	Всего листов выписки: 12
18.11.2025г.			
Кадастровый номер:		39:15:120717:56	

Сведения о характерных точках границы земельного участка				
Система координат МСК-39, зона 1				
Номер точки	Координаты, м		Описание закрепления на местности	Средняя квадратичная погрешность определения координат характерных точек границ земельного участка, м
	X	Y		
1	2	3	4	5
1	359182.22	1186361.66	-	0.1
2	359146.76	1186376.93	-	0.1
3	359151.85	1186395.56	-	0.1
4	359155.26	1186395.64	-	0.1
5	359175.66	1186391.17	-	0.1
6	359176.81	1186393.33	-	0.1
7	359191.99	1186387.99	-	0.1
1	359182.22	1186361.66	-	0.1

полное наименование должности	 ДОКУМЕНТ ПОДПИСАН ЭЛЕКТРОННОЙ ПОДПИСЬЮ	инициалы, фамилия

Сертификат: 0091AAF5A599507BC7E6D39D2DFA052F9A
Владелец: ФЕДЕРАЛЬНАЯ СЛУЖБА ГОСУДАРСТВЕННОЙ
РЕГИСТРАЦИИ, КАДАСТРА И КАРТОГРАФИИ
Действителен: с 16.09.2025 по 10.12.2026

Выписка из Единого государственного реестра недвижимости об объекте недвижимости
Сведения о частях земельного участка

Земельный участок			
вид объекта недвижимости			
Лист № 1 раздела 4	Всего листов раздела 4: 1	Всего разделов: 7	Всего листов выписки: 12
18.11.2025г.			
Кадастровый номер:		39:15:120717:56	
План (чертеж, схема) части земельного участка		Учетный номер части: 39:15:120717:56/1	
			
Масштаб 1:200		Условные обозначения:	

полное наименование должности		инициалы, фамилия

ДОКУМЕНТ ПОДПИСАН

ЭЛЕКТРОННОЙ ПОДПИСЬЮ

Сертификат: 0091AAF5A599507BC7E6D39D2DFA052F9A

Владелец: ФЕДЕРАЛЬНАЯ СЛУЖБА ГОСУДАРСТВЕННОЙ

РЕГИСТРАЦИИ, КАДАСТРА И КАРТОГРАФИИ

Действителен: с 16.09.2025 по 10.12.2026

Выписка из Единого государственного реестра недвижимости об объекте недвижимости
Сведения о частях земельного участка

Земельный участок		
вид объекта недвижимости		
Лист № 1 раздела 4.1	Всего листов раздела 4.1: 2	Всего разделов: 7
Всего листов выписки: 12		
18.11.2025г.		
Кадастровый номер:		39:15:120717:56
Учетный номер части	Площадь, м2	Содержание ограничения в использовании или ограничения права на объект недвижимости или обременения объекта недвижимости
1	2	3
39:15:120717:56/1	47	вид ограничения (обременения): публичный сервитут; Срок действия: не установлен; реквизиты документа-основания: распоряжение "Об установлении публичного сервитута в целях размещения водозаборного сооружения - сети водопровода (участок 28) с кадастровым номером 39:00:000000:667" от 13.12.2024 № 10876/п-КМИ выдан: Администрация городского округа "Город Калининград"; Содержание ограничения (обременения): ; Реестровый номер границы: 39:00:000000-17.10
	Весь	вид ограничения (обременения): ограничения прав на земельный участок, предусмотренные статьей 56 Земельного кодекса Российской Федерации; Срок действия: не установлен; реквизиты документа-основания: письменное обращение от 11.06.2020 № АЗ-28-4880 выдан: Невско-Ладожское бассейновое водное управление Федерального агентства водных ресурсов; распоряжение "Об утверждении местоположения границ зон затопления в отношении участка территории в районе реки Голубая, ручья Воздушный (городской округ "Город Калининград", Гурьевский городской округ) Калининградской области" от 18.05.2020 № 51 выдан: Невско-Ладожское бассейновое водное управление Федерального агентства водных ресурсов; документ, содержащий необходимые для внесения в государственный кадастр недвижимости сведения об установлении или изменении территориальной зоны или зоны с особыми условиями использования территорий, либо об отмене установления такой зоны от 15.06.2020 № ZoneToGKN_F51D32E1-CF25-48B1-B8EA-4689B3868F2D выдан: Общество с ограниченной ответственностью "ВИЗИР", Петров Михаил Вячеславович; Содержание ограничения (обременения): Границы затопления определены в соответствии с Постановлением Правительства Российской Федерации от 18.04.2014 № 360 "Об определении границ зон затопления, подтопления". В границах зон затопления в соответствии с законодательством Российской Федерации о градостроительной деятельности отнесенных к зонам с особыми условиями использования территорий, запрещаются: 1. размещение новых населенных пунктов и строительство объектов капитального строительства без обеспечения инженерной защиты таких населенных пунктов и объектов от затопления, подтопления; 2. использование сточных вод в целях регулирования плодородия почв; 3. размещение кладбищ, скотомогильников, объектов размещения отходов производства и потребления, химических, взрывчатых, токсичных, отравляющих и ядовитых веществ, пунктов хранения и захоронения радиоактивных отходов; 4. осуществление авиационных мер по борьбе с вредными организмами.; Реестровый номер границы: 39:00-6.622; Вид объекта реестра границ: Зона с особыми условиями использования территории; Вид зоны по документу: Зона затопления при 1% обеспеченности участка территории в районе реки Голубая, ручья Воздушный (городской округ

полное наименование должности	<div><div>ДОКУМЕНТ ПОДПИСАН ЭЛЕКТРОННОЙ ПОДПИСЬЮ</div></div>	инициалы, фамилия
-------------------------------	---	-------------------

Сертификат: 0091AAF5A599507BC7E6D39D2DFA052F9A
Владелец: ФЕДЕРАЛЬНАЯ СЛУЖБА ГОСУДАРСТВЕННОЙ
РЕГИСТРАЦИИ, КАДАСТРА И КАРТОГРАФИИ
Действителен: с 16.09.2025 по 10.12.2026

Земельный участок			
вид объекта недвижимости			
Лист № 2 раздела 4.1	Всего листов раздела 4.1: 2	Всего разделов: 7	Всего листов выписки: 12
18.11.2025г.			
Кадастровый номер:		39:15:120717:56	
		"Город Калининград", Гурьевский городской округ); Тип зоны: Иная зона с особыми условиями использования территории; Номер: 1	
	Весь	<p>вид ограничения (обременения): ограничения прав на земельный участок, предусмотренные статьей 56 Земельного кодекса Российской Федерации; Срок действия: не установлен; реквизиты документа-основания: письменное обращение от 17.04.2023 № 911-МПР; приказ "Об утверждении границ и режима зон санитарной охраны источника питьевого и хозяйственно-бытового водоснабжения от 28.03.2023 № 113 выдан: Министерство природных ресурсов и экологии Калининградской области;</p> <p>Содержание ограничения (обременения): Для земельных участков, входящих в III пояс зоны санитарной охраны, налагаются следующие ограничения (обременения): 1. Выявление, тампонирование или восстановление всех старых, бездействующих, дефектных или неправильно эксплуатируемых скважин, представляющих опасность в части возможности загрязнения водоносных горизонтов. 2. Бурение новых скважин и новое строительство, связанное с нарушением почвенного покрова, производится при обязательном согласовании с центром государственного санитарно-эпидемиологического надзора. 3. Запрещение закачки отработанных вод в подземные горизонты, подземного складирования твердых отходов и разработки недр земли. 4. Запрещение размещения складов горюче-смазочных материалов, ядохимикатов и минеральных удобрений, накопителей промстоков, шламохранилищ и других объектов, обуславливающих опасность химического загрязнения подземных вод. Размещение таких объектов допускается в пределах третьего пояса ЗСО только при использовании защищенных подземных вод, при условии выполнения специальных мероприятий по защите водоносного горизонта от загрязнения при наличии санитарно-эпидемиологического заключения центра государственного санитарно-эпидемиологического надзора, выданного с учетом заключения органов геологического контроля. 5. Своевременное выполнение необходимых мероприятий по санитарной охране поверхностных вод, имеющих непосредственную гидрологическую связь с используемым водоносным горизонтом, в соответствии с гигиеническими требованиями к охране поверхностных вод.; Реестровый номер границы: 39:15-6.8883; Вид объекта реестра границ: Зона с особыми условиями использования территории; Вид зоны по документу: Третий пояс зоны санитарной охраны для водозабора пруд Нескучный; Тип зоны: Зона санитарной охраны источников водоснабжения и водопроводов питьевого назначения</p>	

полное наименование должности		
	ДОКУМЕНТ ПОДПИСАН	
	ЭЛЕКТРОННОЙ ПОДПИСЬЮ	инициалы, фамилия

Сертификат: 0091AAF5A599507BC7E6D39D2DFA052F9A
Владелец: ФЕДЕРАЛЬНАЯ СЛУЖБА ГОСУДАРСТВЕННОЙ
РЕГИСТРАЦИИ, КАДАСТРА И КАРТОГРАФИИ
Действителен: с 16.09.2025 по 10.12.2026

Выписка из Единого государственного реестра недвижимости об объекте недвижимости
Сведения о частях земельного участка

Земельный участок				
вид объекта недвижимости				
Лист № 1 раздела 4.2		Всего листов раздела 4.2: 1		Всего разделов: 7
Всего листов выписки: 12				
18.11.2025г.				
Кадастровый номер:			39:15:120717:56	
Сведения о характерных точках границы части (частей) земельного участка				
Учетный номер части: 39:15:120717:56/1				
Система координат				
Номер точки	Координаты, м		Описание закрепления на местности	Средняя квадратичная погрешность определения координат характерных точек границ земельного участка, м
	X	Y		
1	2	3	4	5
1	359191.99	1186387.99	-	-
2	359190.05	1186388.67	-	-
3	359181.03	1186362.17	-	-
4	359182.22	1186361.66	-	-
5	359191.99	1186387.99	-	-

полное наименование должности			ДОКУМЕНТ ПОДПИСАН ЭЛЕКТРОННОЙ ПОДПИСЬЮ	инициалы, фамилия
-------------------------------	--	---	---	-------------------

Сертификат: 0091AAF5A599507BC7E6D39D2DFA052F9A
Владелец: ФЕДЕРАЛЬНАЯ СЛУЖБА ГОСУДАРСТВЕННОЙ
РЕГИСТРАЦИИ, КАДАСТРА И КАРТОГРАФИИ
Действителен: с 16.09.2025 по 10.12.2026