

<p align="center">КАРТА-ПЛАН ТЕРРИТОРИИ</p>	<p align="right">Часть 2</p>
<p align="center">Пояснительная записка</p>	
<p>1. Сведения о территории выполнения комплексных кадастровых работ: 39:15:133303, г. Калининград, ул. А. Невского, Краснокаменная, пер. Арсенальный</p> <p>(наименование субъекта Российской Федерации, муниципального образования, населенного пункта а, уникальные учетные номера кадастровых кварталов, иные сведения, позволяющие определить местоположение территории, на которой выполняются комплексные кадастровые работы, например, наименование садоводческого или огороднического некоммерческого товарищества, гаражного кооператива, элемента планировочной структуры)</p>	
<p>2. Основания выполнения комплексных кадастровых работ:</p> <p>Наименование, дата и номер документа, на основании которого выполняются комплексные кадастровые работы: Соглашение о предоставлении из Федерального бюджета субсидий юридическим лицам, индивидуальным предпринимателям, а также физическим лицам от 30.01.2025 г. № 321-20-2025-002, "30" января 2025 г. , № 321-20-2025-002</p>	
<p>3. Дата подготовки карты-плана территории: "27" ноября 2025 г.</p>	
<p>4. Сведения о заказчике(ах) комплексных кадастровых работ:</p> <p>В отношении юридического лица, органа местного самоуправления муниципального района, муниципального округа или городского округа либо уполномоченного исполнительного органа государственной власти субъекта Российской Федерации:</p> <p>полное или сокращенное (в случае, если имеется) наименование: Управление Росреестра по Калининградской области</p> <p>основной государственный регистрационный номер: 1043902855446</p> <p>идентификационный номер налогоплательщика: 3906131304</p> <p>В отношении физического лица или представителя физических или юридических лиц:</p> <p>фамилия, имя, отчество (последнее - при наличии): -</p> <p>страховой номер индивидуального лицевого счета в системе обязательного пенсионного страхования Российской Федерации (СНИЛС): -</p> <p>Наименование и реквизиты документа, подтверждающие полномочия представителя заказчика(ов) комплексных кадастровых работ: -</p> <p>Адрес электронной почты (для направления уведомления о результатах внесения сведений в Единый государственный реестр недвижимости): i.gotovchits@39.kadastr.ru</p>	
<p>5. Сведения об исполнителе комплексных кадастровых работ:</p> <p>Полное или сокращенное (в случае, если имеется) наименование и адрес юридического лица, с которым заключен государственный или муниципальный контракт либо договор подряда на выполнение комплексных кадастровых работ: Филиал ППК"Роскадастр" по Калининградской области, Филиал ППК"Роскадастр" по Калининградской области, г. Калининград, ул. Осенняя, д. 32</p> <p>Фамилия, имя, отчество кадастрового инженера (последнее - при наличии): Готовчиц Ирина Айказовна и основной государственный регистрационный номер кадастрового инженера индивидуального предпринимателя (ОГРНИП): -</p> <p>Страховой номер индивидуального лицевого счета в системе обязательного пенсионного страхования Российской Федерации (СНИЛС) кадастрового инженера: 004-493-782 47</p> <p>Уникальный реестровый номер кадастрового инженера в реестре саморегулируемой организации кадастровых инженеров и дата внесения сведений о физическом лице в такой реестр: 6010</p> <p>Полное или (в случае, если имеется) сокращенное наименование саморегулируемой организации кадастровых инженеров, членом которой является кадастровый инженер: СРО КИ</p> <p>Контактный телефон: -</p> <p>Почтовый адрес и адрес электронной почты, по которым осуществляется связь с кадастровым инженером: 236023, г. Калининград, ул. Осенняя, д. 32, i.gotovchits@39.kadastr.ru</p>	

6. Перечень документов, использованных при подготовке карты-плана территории					
№ п/п	Реквизиты документа				
	Вид	Дата	Номер	Наименование	Иные сведения
1	2	3	4	5	6
1	Кадастровый план территории	13.11.2025	КУВИ-001/2025-208076090	Кадастровый план территории кадастрового квартала 39:15:133303	-
2	ПРОЧИЕ	13.11.2025	8557	Схема расположения земельного участка или земельных участков	-
7. Пояснения к карте-плану территории					
<p>1. - Комплексные кадастровые работы (далее – ККР) выполняются в соответствии с соглашением о предоставлении из федерального бюджета субсидий, в том числе грантов в форме субсидий, юридическим лицам, индивидуальным предпринимателям, а также физическим лицам от 30.01.2025 № 321-20-2025-002, заключенным со стороны заказчика Управление Росреестра по Калининградской области: почтовый адрес: 236040, г.Калининград, ул. Ген.Соммера, д.27, со стороны исполнителя: филиал публично-правовой компании «Роскадастр» по Калининградской области, ИНН 7708410783, ОГРН 1227700700633. Заключение комиссии по результатам ее работы не составлялось в связи с отсутствием возражений заинтересованных лиц относительно местоположения границ земельных участков, определенных в ходе выполнения комплексных кадастровых работ.</p> <p>- ККР проведены в отношении 909 объектов недвижимости:</p> <p>- 566 земельных участков - внесены изменения в границы 34 земельных участков, образовано 532 участка, разделены с измененными земельными участками;</p> <p>- 343 объектов капитального строительства – границы 150 ОКС были уточнены, в границах 193 была исправлена реестровая ошибка;</p> <p>- Выявлены гаражи с КН 39:15:133303:723, КН 39:15:133303:715 и с КН 39:15:133303:803, которые выходили на проезжую часть гаражного общества. Границы объектов были скорректированы и гаражи возвращены в общий ряд, как они располагались ранее согласно схеме гаражного общества;</p> <p>- При проведении ККР сформировано 532 земельных участков согласно СРЗУ, распоряжение №8557/р-КМИ от 13.11.2025 г.;</p> <p>- Площадь ЗУ с КН 39:15:133303:1052; 39:15:133303:1086; 39:15:133303:1134; 39:15:133303:1185; 39:15:133303:1240; 39:15:133303:1079; 39:15:133303:1137; 39:15:133303:1241; 39:15:133303:1012; 39:15:133303:1144; 39:15:133303:1166; 39:15:133303:1177; 39:15:133303:1120; 39:15:133303:1208; 39:15:133303:1145; 39:15:133303:987; 39:15:133303:986; 39:15:133303:1184; 39:15:133303:1176; 39:15:133303:1076; 39:15:133303:995; 39:15:133303:1223; 39:15:133303:1212; 39:15:133303:1075; 39:15:133303:1065; 39:15:133303:1018; 39:15:133303:1015; 39:15:133303:1098; 39:15:133303:1003; 39:15:133303:1035; 39:15:133303:1182; 39:15:133303:1151; 39:15:133303:1026; 39:15:133303:1139, изменилась в пределах 10 %.</p> <p>- ОКС с КН 39:15:133302:770; 39:15:133303:918; 39:15:133303:1108; 39:15:133303:314; 39:15:133303:781; 39:15:133303:670; 39:15:133303:769; 39:15:133303:471; 39:15:133303:668; 39:15:133303:676; 39:15:133303:669; 39:15:133303:478; 39:15:133303:226; 39:15:133303:788; 39:15:133303:212; 39:15:133303:914; 39:15:133303:900; 39:15:133303:158; 39:15:133303:740; 39:15:133303:751; 39:15:133303:977; 39:15:133303:1191; 39:15:133303:803; 39:15:133303:833; 39:15:133303:1059; 39:15:133303:1181; 39:15:133303:742; 39:15:133303:368; 39:15:133303:700; 39:15:133303:322; 39:15:133303:1160; 39:15:133303:879; 39:15:133303:240; 39:15:133303:898; 39:15:133303:897; 39:15:133303:869; 39:15:133303:864; 39:15:133303:933; 39:15:133303:888; 39:15:133303:765; 39:15:133303:959; 39:15:133303:1043; 39:15:133303:1197; 39:15:133303:1036; 39:15:133303:1121; 39:15:133303:1141; 39:15:133303:955; 39:15:133303:862; 39:15:133303:715; 39:15:133303:800; 39:15:133303:981; 39:15:133303:723; 39:15:133303:1033; 39:15:133303:1096; 39:15:133303:736; 39:15:133303:1034; 39:15:133303:683; 39:15:133303:1034; 39:15:133303:698; 39:15:133303:798; 39:15:133303:762; 39:15:133303:411; 39:15:133303:1041; 39:15:133303:1040; 39:15:133303:467; 39:15:133303:1174; 39:15:133303:953; 39:15:133303:1140; 39:15:133303:1143; 39:15:133303:776; 39:15:133303:899; 39:15:133303:876; 39:15:133303:878; 39:15:133303:874; 39:15:133303:965; 39:15:133303:901; 39:15:133303:763; 39:15:133303:813; 39:15:133303:812; 39:15:133303:830; 39:15:133303:853; 39:15:133303:1004; 39:15:133303:702; 39:15:133303:794; 39:15:133303:923; 39:15:133303:761; 39:15:133303:948; 39:15:133303:699; 39:15:133303:1193; 39:15:133303:834; 39:15:133303:754; 39:15:133303:753; 39:15:133303:1186; 39:15:133303:916; 39:15:133303:757; 39:15:133303:989; 39:15:133303:802;</p>					

7. Пояснения к карте-плану территории

39:15:133303:801; 39:15:133303:831; 39:15:133303:1009; 39:15:133303:1039; 39:15:133303:1000; 39:15:133303:681; 39:15:133303:727; 39:15:133303:785; 39:15:133303:749; 39:15:133303:310; 39:15:133303:886; 39:15:133303:433; 39:15:133303:1042; 39:15:133303:1159; 39:15:133303:909; 39:15:133303:848; 39:15:133303:902; 39:15:133303:842; 39:15:133303:943; 39:15:133303:942; 39:15:133303:866; 39:15:133303:805; 39:15:133303:407; 39:15:133303:1102; 39:15:133303:1005; 39:15:133303:456; 39:15:133303:849; 39:15:133303:1070; 39:15:133303:978; 39:15:133303:260; 39:15:133303:760; 39:15:133303:828; 39:15:133303:360; 39:15:133303:919; 39:15:133303:964; 39:15:133303:758; 39:15:133303:1109; 39:15:133303:1055; 39:15:133303:822; 39:15:133303:924; 39:15:133303:800; 39:15:133303:712; 39:15:133303:956; 39:15:133303:756; 39:15:133303:896; 39:15:133303:887; 39:15:133303:463; 39:15:133303:222; 39:15:133303:115; 39:15:133303:479; 39:15:133303:357; 39:15:133303:865; 39:15:133303:979; 39:15:133303:724; 39:15:133303:282; 39:15:133303:1135; 39:15:133303:941; 39:15:133303:1001; 39:15:133303:451; 39:15:133303:844; 39:15:133303:982; 39:15:133303:806; 39:15:133303:733; 39:15:133303:718; 39:15:133303:860; 39:15:133303:313; 39:15:133303:735; 39:15:133303:697; 39:15:133303:920; 39:15:133303:728; 39:15:133303:1189; 39:15:133303:696; 39:15:133303:711; 39:15:133303:791; 39:15:133303:790; 39:15:133303:921; 39:15:133303:811; 39:15:133303:905; 39:15:133303:904; 39:15:133303:1107; 39:15:133303:975; 39:15:133303:782; 39:15:133303:783; 39:15:133303:784; 39:15:133303:1084; 39:15:133303:685; 39:15:133303:242; 39:15:133303:677; 39:15:133303:939; 39:15:133303:940 приведены в соответствие и скорректированы таким образом, чтобы их контуры были согласованы друг с другом

- Обнаружен ОКС с КН 39:15:133303:160, который является дубликатом ОКС с КН 39:15:133303:1135, с оформленным правом собственности. ЗУ с КН 39:15:133303:160 подлежит снятию с кадастрового учета собственником;

- Обнаружен ОКС с КН 39:15:133303:196, который является дубликатом ОКС с КН 39:15:133303:1140, с оформленным правом собственности. ЗУ с КН 39:15:133303:196 подлежит снятию с кадастрового учета собственником;

- Обнаружен ОКС с КН 39:15:133303:243, который является дубликатом ОКС с КН 39:15:133303:1191, с оформленным правом собственности. ЗУ с КН 39:15:133303:243 подлежит снятию с кадастрового учета собственником;

- Обнаружен ОКС с КН 39:15:133303:304, который является дубликатом ОКС с КН 39:15:133303:909, с оформленным правом собственности. ЗУ с КН 39:15:133303:304 подлежит снятию с кадастрового учета собственником;

- Обнаружен ОКС с КН 39:15:133303:403, который является дубликатом ОКС с КН 39:15:133303:756, с оформленным правом собственности. ЗУ с КН 39:15:133303:403 подлежит снятию с кадастрового учета собственником;

- Обнаружен ОКС с КН 39:15:133303:705, который является дубликатом ОКС с КН 39:15:133303:703, с оформленным правом собственности. ЗУ с КН 39:15:133303:705 подлежит снятию с кадастрового учета собственником;

- ОКС с КН 39:15:133303:73, КН 39:15:133303:51, КН 39:15:133303:50, КН 39:15:133303:49, КН 39:15:133303:48, КН 39:15:133303:60, КН 39:15:133303:61, КН 39:15:133303:62, КН 39:15:133303:63, КН 39:15:133303:64, КН 39:15:133303:65, КН 39:15:133303:80, КН 39:15:133303:81, находятся в другом квартале, поэтому они не были включены в КПТР;

- Проект карты-плана территории кадастрового квартала с условным номером 39:15:133303 рассматривался на заседаниях согласительной комиссии 25.08.2025, 25.09.2025, 30.09.2025, 05.11.2025. Результаты рассмотрения зафиксированы в протоколах от 25.08.2025 № 14, 25.09.2025 № 19, 30.09.2025 № 21, 05.11.2025 № 41

- Заключение комиссии по результатам работы в данном карта-плане отсутствует, т.к. не состоялось связи с непоступлением возражений заинтересованных лиц относительно местоположения границ земельных участков.

7. Пояснения к карте-плану территории

Данный КПТР состоит из следующий разделов:

№	Наименование	Страницы
1.	Пояснительная записка	1
2.	Перечень документов, использованных при подготовке карты-плана территории	2
3.	Пояснения к карте-плану территории	2-4
4.	Сведения о пунктах геодезической сети и средствах измерений	5
5.	Сведения об образуемых земельных участках	6-1137
6.	Описание местоположения зданий, сооружений, объектов незавершенного строительства на земельном участке	1138-1384
7.	Сведения о зданиях, сооружениях, объектах незавершенного строительства, необходимые для исправления реестровых ошибок в сведениях об описании их местоположении	1385-1624
8.	Схема границ земельных участков	1625-1644
9.	Схема геодезических построение	1645-1646
10.	Акт согласования местоположения границ земельных участков при выполнении комплексных кадастровых работ	1647-1959
11.	Схема расположения земельных участков, распоряжение №8557/п-КМИ от 13.11.2025 г.	1960-2490

Сведения об образуемых земельных участках

1. Сведения о характерных точках границ образуемых земельных участков

39:15:133303:5:3У1 :

обозначение земельного участка

Система координат МСК-39, зона 1

Зона № 1

Обозначение характерных точек границ	Координаты, м		Метод определения координат	Формулы, примененные для расчета средней квадратической погрешности определения координат характерной точки границ (Mt), с подставленными в такие формулы значениями и итоговые (вычисленные) значения Mt, м	Описание закрепления точки
	X	Y			
1	2	3	4	5	6
н1У	353364.04	1193363.03	-	-	-
н2У	353366.47	1193360.30	-	-	-
41	353370.91	1193364.28	-	-	-
н3У	353368.37	1193366.99	-	-	-
н1У	353364.04	1193363.03	-	-	-

39:15:133303:5:3У1 :

2. Сведения о частях границ образуемых земельных участков:

обозначение земельного участка

Обозначение части границ		Горизонтальное проложение (S), м	Описание прохождения части границ	Сведения о согласовании местоположения границ (согласовано/спорное)
от т.	до т.			
1	2	3	4	5
н1У	н2У	3.65	-	-
н2У	41	5.96	-	-
41	н3У	3.71	-	-
н3У	н1У	5.87	-	-

3. Сведения о характеристиках образуемого земельного участка:

39:15:133303:5:3У1 :

обозначение земельного участка

№ п/п	Наименование характеристики земельного участка	Значение характеристики
1	2	3
1.	Адрес земельного участка	-
1.1.	Сведения о местоположении земельного участка (при отсутствии адреса) в структурированном в соответствии с федеральной информационной адресной системой виде	Российская Федерация, Калининградская область, город Калининград, улица Ялтинская
1.2.	Дополнительные сведения о местоположении земельного участка	-
2.	Категория земель	Земли населенных пунктов
3.	Вид (виды) разрешенного использования	-
3.1.	Дополнительные сведения об использовании земельного участка	-

3. Сведения о характеристиках образуемого земельного участка:		39:15:133303:5:3У1 :
		обозначение земельного участка
№ п/п	Наименование характеристики земельного участка	Значение характеристики
1	2	3
4.	Реестровый номер границ территориальной зоны или в случае отсутствия такого реестрового номера ее индивидуальное обозначение (вид, тип, номер, индекс)	-
5.	Площадь земельного участка \pm величина предельной погрешности определения (вычисления) площади ($P \pm \Delta P$), м ²	22 ± 2
6.	Формула, примененная для вычисления предельной погрешности определения площади земельного участка, с подставленными значениями и итоговые (вычисленные) значения (ΔP), м ²	$\Delta P = 3.5 * M_t * \sqrt{P} = 3.5 * 0,1 * \sqrt{22} = 2$
7.	Предельные минимальный и максимальный размеры земельного участка ($P_{\text{мин}}$ и $P_{\text{макс}}$), м ²	- -
8.	Кадастровый или иной государственный учетный номер (инвентарный) объекта недвижимости, расположенного на образуемом земельном участке	39:15:133303:137
9.	Кадастровые номера исходных земельных участков	39:15:133303:5
9.1.	Кадастровый номер входящего в состав земельного участка, представляющего собой единое землепользование (номер контура многоконтурного земельного участка), преобразование которого осуществляется	-
9.2.	Кадастровые номера земельных участков, исключаемых из состава измененного (исходного) земельного участка, представляющего собой единое землепользование	-
9.3.	Кадастровый или иной государственный учетный номер (инвентарный) объекта недвижимости, расположенного на измененном земельном участке	-
10.	Условный номер земельного участка	-
11.	Учетный номер проекта межевания территории	-
12.	Дополнительные сведения об образовании земельного участка	-
13.	Сведения о земельных участках (землях общего пользования, территории общего пользования), посредством которых обеспечивается доступ	Земли общего пользования
14.	Иные сведения	-
4. Пояснения к сведениям об образуемом земельном участке:		39:15:133303:5:3У1 :
		обозначение земельного участка
1.	-	

Сведения об образуемых земельных участках

1. Сведения о характерных точках границ образуемых земельных участков

39:15:133303:5:3У2 :

обозначение земельного участка

Система координат МСК-39, зона 1

Зона № 1

Обозначение характерных точек границ	Координаты, м		Метод определения координат	Формулы, примененные для расчета средней квадратической погрешности определения координат характерной точки границ (Mt), с подставленными в такие формулы значениями и итоговые (вычисленные) значения Mt, м	Описание закрепления точки
	X	Y			
1	2	3	4	5	6
н2У	353366.47	1193360.30	-	-	-
н4У	353369.01	1193357.51	-	-	-
39	353369.12	1193357.61	-	-	-
38	353373.42	1193361.45	-	-	-
41	353370.91	1193364.28	-	-	-
н2У	353366.47	1193360.30	-	-	-

39:15:133303:5:3У2 :

2. Сведения о частях границ образуемых земельных участков:

обозначение земельного участка

Обозначение части границ		Горизонтальное проложение (S), м	Описание прохождения части границ	Сведения о согласовании местоположения границ (согласовано/спорное)
от т.	до т.			
1	2	3	4	5
н2У	н4У	3.77	-	-
н4У	39	0.15	-	-
39	38	5.77	-	-
38	41	3.78	-	-
41	н2У	5.96	-	-

3. Сведения о характеристиках образуемого земельного участка:

39:15:133303:5:3У2 :

обозначение земельного участка

№ п/п	Наименование характеристики земельного участка	Значение характеристики
1	2	3
1.	Адрес земельного участка	-
1.1.	Сведения о местоположении земельного участка (при отсутствии адреса) в структурированном в соответствии с федеральной информационной адресной системой виде	Российская Федерация, Калининградская область, город Калининград, улица Ялтинская
1.2.	Дополнительные сведения о местоположении земельного участка	-
2.	Категория земель	Земли населенных пунктов
3.	Вид (виды) разрешенного использования	-

3. Сведения о характеристиках образуемого земельного участка:		39:15:133303:5:3У2 :
		обозначение земельного участка
№ п/п	Наименование характеристики земельного участка	Значение характеристики
1	2	3
3.1.	Дополнительные сведения об использовании земельного участка	-
4.	Реестровый номер границ территориальной зоны или в случае отсутствия такого реестрового номера ее индивидуальное обозначение (вид, тип, номер, индекс)	-
5.	Площадь земельного участка \pm величина предельной погрешности определения (вычисления) площади ($P \pm \Delta P$), м ²	22 \pm 2
6.	Формула, примененная для вычисления предельной погрешности определения площади земельного участка, с подставленными значениями и итоговые (вычисленные) значения (ΔP), м ²	$\Delta P = 3.5 * M_t * \sqrt{P} = 3.5 * 0,1 * \sqrt{22} = 2$
7.	Предельные минимальный и максимальный размеры земельного участка ($P_{\text{мин}}$ и $P_{\text{макс}}$), м ²	- -
8.	Кадастровый или иной государственный учетный номер (инвентарный) объекта недвижимости, расположенного на образуемом земельном участке	39:15:133303:669
9.	Кадастровые номера исходных земельных участков	39:15:133303:5
9.1.	Кадастровый номер входящего в состав земельного участка, представляющего собой единое землепользование (номер контура многоконтурного земельного участка), преобразование которого осуществляется	-
9.2.	Кадастровые номера земельных участков, исключаемых из состава измененного (исходного) земельного участка, представляющего собой единое землепользование	-
9.3.	Кадастровый или иной государственный учетный номер (инвентарный) объекта недвижимости, расположенного на измененном земельном участке	-
10.	Условный номер земельного участка	-
11.	Учетный номер проекта межевания территории	-
12.	Дополнительные сведения об образовании земельного участка	-
13.	Сведения о земельных участках (землях общего пользования, территории общего пользования), посредством которых обеспечивается доступ	Земли общего пользования
14.	Иные сведения	-
4. Пояснения к сведениям об образуемом земельном участке:		39:15:133303:5:3У2 :
		обозначение земельного участка
1.	-	

Сведения об образуемых земельных участках

1. Сведения о характерных точках границ образуемых земельных участков

39:15:133303:5:3У3 :

обозначение земельного участка

Система координат МСК-39, зона 1

Зона № 1

Обозначение характерных точек границ	Координаты, м		Метод определения координат	Формулы, примененные для расчета средней квадратической погрешности определения координат характерной точки границ (Mt), с подставленными в такие формулы значениями и итоговые (вычисленные) значения Mt, м	Описание закрепления точки
	X	Y			
1	2	3	4	5	6
н5У	353371.51	1193354.69	-	-	-
н6У	353373.70	1193352.22	-	-	-
35	353377.97	1193356.04	-	-	-
37	353375.92	1193358.61	-	-	-
н5У	353371.51	1193354.69	-	-	-

39:15:133303:5:3У3 :

2. Сведения о частях границ образуемых земельных участков:

обозначение земельного участка

Обозначение части границ		Горизонтальное проложение (S), м	Описание прохождения части границ	Сведения о согласовании местоположения границ (согласовано/спорное)
от т.	до т.			
1	2	3	4	5
н5У	н6У	3.30	-	-
н6У	35	5.73	-	-
35	37	3.29	-	-
37	н5У	5.90	-	-

3. Сведения о характеристиках образуемого земельного участка:

39:15:133303:5:3У3 :

обозначение земельного участка

№ п/п	Наименование характеристики земельного участка	Значение характеристики
1	2	3
1.	Адрес земельного участка	-
1.1.	Сведения о местоположении земельного участка (при отсутствии адреса) в структурированном в соответствии с федеральной информационной адресной системой виде	Российская Федерация, Калининградская область, город Калининград, улица Ялтинская
1.2.	Дополнительные сведения о местоположении земельного участка	-
2.	Категория земель	Земли населенных пунктов
3.	Вид (виды) разрешенного использования	-
3.1.	Дополнительные сведения об использовании земельного участка	-

3. Сведения о характеристиках образуемого земельного участка:		39:15:133303:5:3УЗ :
		обозначение земельного участка
№ п/п	Наименование характеристики земельного участка	Значение характеристики
1	2	3
4.	Реестровый номер границ территориальной зоны или в случае отсутствия такого реестрового номера ее индивидуальное обозначение (вид, тип, номер, индекс)	-
5.	Площадь земельного участка \pm величина предельной погрешности определения (вычисления) площади ($P \pm \Delta P$), м ²	19 ± 2
6.	Формула, примененная для вычисления предельной погрешности определения площади земельного участка, с подставленными значениями и итоговые (вычисленные) значения (ΔP), м ²	$\Delta P = 3.5 * M_t * \sqrt{P} = 3.5 * 0,1 * \sqrt{19} = 2$
7.	Предельные минимальный и максимальный размеры земельного участка ($P_{\text{мин}}$ и $P_{\text{макс}}$), м ²	- -
8.	Кадастровый или иной государственный учетный номер (инвентарный) объекта недвижимости, расположенного на образуемом земельном участке	-
9.	Кадастровые номера исходных земельных участков	39:15:133303:5
9.1.	Кадастровый номер входящего в состав земельного участка, представляющего собой единое землепользование (номер контура многоконтурного земельного участка), преобразование которого осуществляется	-
9.2.	Кадастровые номера земельных участков, исключаемых из состава измененного (исходного) земельного участка, представляющего собой единое землепользование	-
9.3.	Кадастровый или иной государственный учетный номер (инвентарный) объекта недвижимости, расположенного на измененном земельном участке	-
10.	Условный номер земельного участка	-
11.	Учетный номер проекта межевания территории	-
12.	Дополнительные сведения об образовании земельного участка	-
13.	Сведения о земельных участках (землях общего пользования, территории общего пользования), посредством которых обеспечивается доступ	Земли общего пользования
14.	Иные сведения	-
4. Пояснения к сведениям об образуемом земельном участке:		39:15:133303:5:3УЗ :
		обозначение земельного участка
1.	-	

Сведения об образуемых земельных участках

1. Сведения о характерных точках границ образуемых земельных участков

39:15:133303:5:3У4 :

обозначение земельного участка

Система координат МСК-39, зона 1

Зона № 1

Обозначение характерных точек границ	Координаты, м		Метод определения координат	Формулы, примененные для расчета средней квадратической погрешности определения координат характерной точки границ (Mt), с подставленными в такие формулы значениями и итоговые (вычисленные) значения Mt, м	Описание закрепления точки
	X	Y			
1	2	3	4	5	6
н6У	353373.70	1193352.22	-	-	-
н7У	353376.07	1193349.54	-	-	-
н8У	353380.41	1193353.43	-	-	-
35	353377.97	1193356.04	-	-	-
н6У	353373.70	1193352.22	-	-	-

39:15:133303:5:3У4 :

2. Сведения о частях границ образуемых земельных участков:

обозначение земельного участка

Обозначение части границ		Горизонтальное проложение (S), м	Описание прохождения части границ	Сведения о согласовании местоположения границ (согласовано/спорное)
от т.	до т.			
1	2	3	4	5
н6У	н7У	3.58	-	-
н7У	н8У	5.83	-	-
н8У	35	3.57	-	-
35	н6У	5.73	-	-

3. Сведения о характеристиках образуемого земельного участка:

39:15:133303:5:3У4 :

обозначение земельного участка

№ п/п	Наименование характеристики земельного участка	Значение характеристики
1	2	3
1.	Адрес земельного участка	-
1.1.	Сведения о местоположении земельного участка (при отсутствии адреса) в структурированном в соответствии с федеральной информационной адресной системой виде	Российская Федерация, Калининградская область, город Калининград, улица Ялтинская
1.2.	Дополнительные сведения о местоположении земельного участка	-
2.	Категория земель	Земли населенных пунктов
3.	Вид (виды) разрешенного использования	-
3.1.	Дополнительные сведения об использовании земельного участка	-

3. Сведения о характеристиках образуемого земельного участка:		39:15:133303:5:3У4 :
		обозначение земельного участка
№ п/п	Наименование характеристики земельного участка	Значение характеристики
1	2	3
4.	Реестровый номер границ территориальной зоны или в случае отсутствия такого реестрового номера ее индивидуальное обозначение (вид, тип, номер, индекс)	-
5.	Площадь земельного участка \pm величина предельной погрешности определения (вычисления) площади ($P \pm \Delta P$), м ²	21 ± 2
6.	Формула, примененная для вычисления предельной погрешности определения площади земельного участка, с подставленными значениями и итоговые (вычисленные) значения (ΔP), м ²	$\Delta P = 3.5 * M_t * \sqrt{P} = 3.5 * 0,1 * \sqrt{21} = 2$
7.	Предельные минимальный и максимальный размеры земельного участка ($P_{\text{мин}}$ и $P_{\text{макс}}$), м ²	- -
8.	Кадастровый или иной государственный учетный номер (инвентарный) объекта недвижимости, расположенного на образуемом земельном участке	-
9.	Кадастровые номера исходных земельных участков	39:15:133303:5
9.1.	Кадастровый номер входящего в состав земельного участка, представляющего собой единое землепользование (номер контура многоконтурного земельного участка), преобразование которого осуществляется	-
9.2.	Кадастровые номера земельных участков, исключаемых из состава измененного (исходного) земельного участка, представляющего собой единое землепользование	-
9.3.	Кадастровый или иной государственный учетный номер (инвентарный) объекта недвижимости, расположенного на измененном земельном участке	-
10.	Условный номер земельного участка	-
11.	Учетный номер проекта межевания территории	-
12.	Дополнительные сведения об образовании земельного участка	-
13.	Сведения о земельных участках (землях общего пользования, территории общего пользования), посредством которых обеспечивается доступ	Земли общего пользования
14.	Иные сведения	-
4. Пояснения к сведениям об образуемом земельном участке:		39:15:133303:5:3У4 :
		обозначение земельного участка
1.	-	

Сведения об образуемых земельных участках

1. Сведения о характерных точках границ образуемых земельных участков

39:15:133303:5:3У5 :

обозначение земельного участка

Система координат МСК-39, зона 1

Зона № 1

Обозначение характерных точек границ	Координаты, м		Метод определения координат	Формулы, примененные для расчета средней квадратической погрешности определения координат характерной точки границ (Mt), с подставленными в такие формулы значениями и итоговые (вычисленные) значения Mt, м	Описание закрепления точки
	X	Y			
1	2	3	4	5	6
н7У	353376.07	1193349.54	-	-	-
н9У	353378.50	1193346.80	-	-	-
н10У	353382.99	1193350.83	-	-	-
31	353382.85	1193350.99	-	-	-
36	353380.58	1193353.25	-	-	-
н8У	353380.41	1193353.43	-	-	-
н7У	353376.07	1193349.54	-	-	-

39:15:133303:5:3У5 :

2. Сведения о частях границ образуемых земельных участков:

обозначение земельного участка

Обозначение части границ		Горизонтальное проложение (S), м	Описание прохождения части границ	Сведения о согласовании местоположения границ (согласовано/спорное)
от т.	до т.			
1	2	3	4	5
н7У	н9У	3.66	-	-
н9У	н10У	6.03	-	-
н10У	31	0.21	-	-
31	36	3.20	-	-
36	н8У	0.25	-	-
н8У	н7У	5.83	-	-

3. Сведения о характеристиках образуемого земельного участка:

39:15:133303:5:3У5 :

обозначение земельного участка

№ п/п	Наименование характеристики земельного участка	Значение характеристики
1	2	3
1.	Адрес земельного участка	-
1.1.	Сведения о местоположении земельного участка (при отсутствии адреса) в структурированном в соответствии с федеральной информационной адресной системой виде	Российская Федерация, Калининградская область, город Калининград, улица Ялтинская
1.2.	Дополнительные сведения о местоположении земельного участка	-

3. Сведения о характеристиках образуемого земельного участка:		39:15:133303:5:3У5 : обозначение земельного участка
№ п/п	Наименование характеристики земельного участка	Значение характеристики
1	2	3
2.	Категория земель	Земли населенных пунктов
3.	Вид (виды) разрешенного использования	-
3.1.	Дополнительные сведения об использовании земельного участка	-
4.	Реестровый номер границ территориальной зоны или в случае отсутствия такого реестрового номера ее индивидуальное обозначение (вид, тип, номер, индекс)	-
5.	Площадь земельного участка \pm величина предельной погрешности определения (вычисления) площади ($P \pm \Delta P$), м2	22 ± 2
6.	Формула, примененная для вычисления предельной погрешности определения площади земельного участка, с подставленными значениями и итоговые (вычисленные) значения (ΔP), м2	$\Delta P = 3.5 * M_t * \sqrt{P} = 3.5 * 0,1 * \sqrt{22} = 2$
7.	Предельные минимальный и максимальный размеры земельного участка ($P_{\text{мин}}$ и $P_{\text{макс}}$), м2	- -
8.	Кадастровый или иной государственный учетный номер (инвентарный) объекта недвижимости, расположенного на образуемом земельном участке	-
9.	Кадастровые номера исходных земельных участков	39:15:133303:5
9.1.	Кадастровый номер входящего в состав земельного участка, представляющего собой единое землепользование (номер контура многоконтурного земельного участка), преобразование которого осуществляется	-
9.2.	Кадастровые номера земельных участков, исключаемых из состава измененного (исходного) земельного участка, представляющего собой единое землепользование	-
9.3.	Кадастровый или иной государственный учетный номер (инвентарный) объекта недвижимости, расположенного на измененном земельном участке	-
10.	Условный номер земельного участка	-
11.	Учетный номер проекта межевания территории	-
12.	Дополнительные сведения об образовании земельного участка	-
13.	Сведения о земельных участках (землях общего пользования, территории общего пользования), посредством которых обеспечивается доступ	Земли общего пользования
14.	Иные сведения	-
4. Пояснения к сведениям об образуемом земельном участке:		39:15:133303:5:3У5 : обозначение земельного участка
1.	-	

Сведения об образуемых земельных участках

1. Сведения о характерных точках границ образуемых земельных участков

39:15:133303:5:3У6 :

обозначение земельного участка

Система координат МСК-39, зона 1

Зона № 1

Обозначение характерных точек границ	Координаты, м		Метод определения координат	Формулы, примененные для расчета средней квадратической погрешности определения координат характерной точки границ (Mt), с подставленными в такие формулы значениями и итоговые (вычисленные) значения Mt, м	Описание закрепления точки
	X	Y			
1	2	3	4	5	6
н9У	353378.50	1193346.80	-	-	-
64	353380.72	1193344.17	-	-	-
63	353385.03	1193348.02	-	-	-
52	353385.15	1193347.98	-	-	-
32	353385.39	1193348.21	-	-	-
н10У	353382.99	1193350.83	-	-	-
н9У	353378.50	1193346.80	-	-	-

39:15:133303:5:3У6 :

2. Сведения о частях границ образуемых земельных участков:

обозначение земельного участка

Обозначение части границ		Горизонтальное проложение (S), м	Описание прохождения части границ	Сведения о согласовании местоположения границ (согласовано/спорное)
от т.	до т.			
1	2	3	4	5
н9У	64	3.44	-	-
64	63	5.78	-	-
63	52	0.13	-	-
52	32	0.33	-	-
32	н10У	3.55	-	-
н10У	н9У	6.03	-	-

39:15:133303:5:3У6 :

3. Сведения о характеристиках образуемого земельного участка:

обозначение земельного участка

№ п/п	Наименование характеристики земельного участка	Значение характеристики
1	2	3
1.	Адрес земельного участка	-
1.1.	Сведения о местоположении земельного участка (при отсутствии адреса) в структурированном в соответствии с федеральной информационной адресной системой виде	Российская Федерация, Калининградская область, город Калининград, улица Ялтинская
1.2.	Дополнительные сведения о местоположении земельного участка	-

3. Сведения о характеристиках образуемого земельного участка:		39:15:133303:5:ЗУ6 : обозначение земельного участка
№ п/п	Наименование характеристики земельного участка	Значение характеристики
1	2	3
2.	Категория земель	Земли населенных пунктов
3.	Вид (виды) разрешенного использования	-
3.1.	Дополнительные сведения об использовании земельного участка	-
4.	Реестровый номер границ территориальной зоны или в случае отсутствия такого реестрового номера ее индивидуальное обозначение (вид, тип, номер, индекс)	-
5.	Площадь земельного участка \pm величина предельной погрешности определения (вычисления) площади ($P \pm \Delta P$), м2	21 ± 2
6.	Формула, примененная для вычисления предельной погрешности определения площади земельного участка, с подставленными значениями и итоговые (вычисленные) значения (ΔP), м2	$\Delta P = 3.5 * M_t * \sqrt{P} = 3.5 * 0,1 * \sqrt{21} = 2$
7.	Предельные минимальный и максимальный размеры земельного участка ($P_{\text{мин}}$ и $P_{\text{макс}}$), м2	- -
8.	Кадастровый или иной государственный учетный номер (инвентарный) объекта недвижимости, расположенного на образуемом земельном участке	-
9.	Кадастровые номера исходных земельных участков	39:15:133303:5
9.1.	Кадастровый номер входящего в состав земельного участка, представляющего собой единое землепользование (номер контура многоконтурного земельного участка), преобразование которого осуществляется	-
9.2.	Кадастровые номера земельных участков, исключаемых из состава измененного (исходного) земельного участка, представляющего собой единое землепользование	-
9.3.	Кадастровый или иной государственный учетный номер (инвентарный) объекта недвижимости, расположенного на измененном земельном участке	-
10.	Условный номер земельного участка	-
11.	Учетный номер проекта межевания территории	-
12.	Дополнительные сведения об образовании земельного участка	-
13.	Сведения о земельных участках (землях общего пользования, территории общего пользования), посредством которых обеспечивается доступ	Земли общего пользования
14.	Иные сведения	-
4. Пояснения к сведениям об образуемом земельном участке:		39:15:133303:5:ЗУ6 : обозначение земельного участка
1.	-	

Сведения об образуемых земельных участках

1. Сведения о характерных точках границ образуемых земельных участков

39:15:133303:5:3У7:

обозначение земельного участка

Система координат МСК-39, зона 1

Зона № 1

Обозначение характерных точек границ	Координаты, м		Метод определения координат	Формулы, примененные для расчета средней квадратической погрешности определения координат характерной точки границ (Mt), с подставленными в такие формулы значениями и итоговые (вычисленные) значения Mt, м	Описание закрепления точки
	X	Y			
1	2	3	4	5	6
65	353383.23	1193341.36	-	-	-
23	353385.37	1193338.96	-	-	-
22	353389.63	1193342.85	-	-	-
н11У	353387.62	1193345.28	-	-	-
62	353387.54	1193345.21	-	-	-
65	353383.23	1193341.36	-	-	-

39:15:133303:5:3У7:

2. Сведения о частях границ образуемых земельных участков:

обозначение земельного участка

Обозначение части границ		Горизонтальное проложение (S), м	Описание прохождения части границ	Сведения о согласовании местоположения границ (согласовано/спорное)
от т.	до т.			
1	2	3	4	5
65	23	3.22	-	-
23	22	5.77	-	-
22	н11У	3.15	-	-
н11У	62	0.11	-	-
62	65	5.78	-	-

3. Сведения о характеристиках образуемого земельного участка:

39:15:133303:5:3У7:

обозначение земельного участка

№ п/п	Наименование характеристики земельного участка	Значение характеристики
1	2	3
1.	Адрес земельного участка	-
1.1.	Сведения о местоположении земельного участка (при отсутствии адреса) в структурированном в соответствии с федеральной информационной адресной системой виде	Российская Федерация, Калининградская область, город Калининград, улица Ялтинская
1.2.	Дополнительные сведения о местоположении земельного участка	-
2.	Категория земель	Земли населенных пунктов
3.	Вид (виды) разрешенного использования	-

3. Сведения о характеристиках образуемого земельного участка:		39:15:133303:5:3У7:
		обозначение земельного участка
№ п/п	Наименование характеристики земельного участка	Значение характеристики
1	2	3
3.1.	Дополнительные сведения об использовании земельного участка	-
4.	Реестровый номер границ территориальной зоны или в случае отсутствия такого реестрового номера ее индивидуальное обозначение (вид, тип, номер, индекс)	-
5.	Площадь земельного участка \pm величина предельной погрешности определения (вычисления) площади ($P \pm \Delta P$), м ²	19 ± 2
6.	Формула, примененная для вычисления предельной погрешности определения площади земельного участка, с подставленными значениями и итоговые (вычисленные) значения (ΔP), м ²	$\Delta P = 3.5 * M_t * \sqrt{P} = 3.5 * 0,1 * \sqrt{19} = 2$
7.	Предельные минимальный и максимальный размеры земельного участка ($P_{\text{мин}}$ и $P_{\text{макс}}$), м ²	- -
8.	Кадастровый или иной государственный учетный номер (инвентарный) объекта недвижимости, расположенного на образуемом земельном участке	-
9.	Кадастровые номера исходных земельных участков	39:15:133303:5
9.1.	Кадастровый номер входящего в состав земельного участка, представляющего собой единое землепользование (номер контура многоконтурного земельного участка), преобразование которого осуществляется	-
9.2.	Кадастровые номера земельных участков, исключаемых из состава измененного (исходного) земельного участка, представляющего собой единое землепользование	-
9.3.	Кадастровый или иной государственный учетный номер (инвентарный) объекта недвижимости, расположенного на измененном земельном участке	-
10.	Условный номер земельного участка	-
11.	Учетный номер проекта межевания территории	-
12.	Дополнительные сведения об образовании земельного участка	-
13.	Сведения о земельных участках (землях общего пользования, территории общего пользования), посредством которых обеспечивается доступ	Земли общего пользования
14.	Иные сведения	-
4. Пояснения к сведениям об образуемом земельном участке:		39:15:133303:5:3У7:
		обозначение земельного участка
1.	-	

Сведения об образуемых земельных участках

1. Сведения о характерных точках границ образуемых земельных участков

39:15:133303:5:3У8 :

обозначение земельного участка

Система координат МСК-39, зона 1

Зона № 1

Обозначение характерных точек границ	Координаты, м		Метод определения координат	Формулы, примененные для расчета средней квадратической погрешности определения координат характерной точки границ (Mt), с подставленными в такие формулы значениями и итоговые (вычисленные) значения Mt, м	Описание закрепления точки
	X	Y			
1	2	3	4	5	6
23	353385.37	1193338.96	-	-	-
24	353387.88	1193336.15	-	-	-
21	353392.16	1193340.04	-	-	-
53	353392.14	1193340.07	-	-	-
56	353389.82	1193342.64	-	-	-
22	353389.63	1193342.85	-	-	-
23	353385.37	1193338.96	-	-	-

39:15:133303:5:3У8 :

2. Сведения о частях границ образуемых земельных участков:

обозначение земельного участка

Обозначение части границ		Горизонтальное проложение (S), м	Описание прохождения части границ	Сведения о согласовании местоположения границ (согласовано/спорное)
от т.	до т.			
1	2	3	4	5
23	24	3.77	-	-
24	21	5.78	-	-
21	53	0.04	-	-
53	56	3.46	-	-
56	22	0.28	-	-
22	23	5.77	-	-

39:15:133303:5:3У8 :

3. Сведения о характеристиках образуемого земельного участка:

обозначение земельного участка

№ п/п	Наименование характеристики земельного участка	Значение характеристики
1	2	3
1.	Адрес земельного участка	-
1.1.	Сведения о местоположении земельного участка (при отсутствии адреса) в структурированном в соответствии с федеральной информационной адресной системой виде	Российская Федерация, Калининградская область, город Калининград, улица Ялтинская
1.2.	Дополнительные сведения о местоположении земельного участка	-

3. Сведения о характеристиках образуемого земельного участка:		39:15:133303:5:3У8 : обозначение земельного участка
№ п/п	Наименование характеристики земельного участка	Значение характеристики
1	2	3
2.	Категория земель	Земли населенных пунктов
3.	Вид (виды) разрешенного использования	-
3.1.	Дополнительные сведения об использовании земельного участка	-
4.	Реестровый номер границ территориальной зоны или в случае отсутствия такого реестрового номера ее индивидуальное обозначение (вид, тип, номер, индекс)	-
5.	Площадь земельного участка \pm величина предельной погрешности определения (вычисления) площади ($P \pm \Delta P$), м2	22 ± 2
6.	Формула, примененная для вычисления предельной погрешности определения площади земельного участка, с подставленными значениями и итоговые (вычисленные) значения (ΔP), м2	$\Delta P = 3.5 * M_t * \sqrt{P} = 3.5 * 0,1 * \sqrt{22} = 2$
7.	Предельные минимальный и максимальный размеры земельного участка ($P_{\text{мин}}$ и $P_{\text{макс}}$), м2	- -
8.	Кадастровый или иной государственный учетный номер (инвентарный) объекта недвижимости, расположенного на образуемом земельном участке	39:15:133303:670
9.	Кадастровые номера исходных земельных участков	39:15:133303:5
9.1.	Кадастровый номер входящего в состав земельного участка, представляющего собой единое землепользование (номер контура многоконтурного земельного участка), преобразование которого осуществляется	-
9.2.	Кадастровые номера земельных участков, исключаемых из состава измененного (исходного) земельного участка, представляющего собой единое землепользование	-
9.3.	Кадастровый или иной государственный учетный номер (инвентарный) объекта недвижимости, расположенного на измененном земельном участке	-
10.	Условный номер земельного участка	-
11.	Учетный номер проекта межевания территории	-
12.	Дополнительные сведения об образовании земельного участка	-
13.	Сведения о земельных участках (землях общего пользования, территории общего пользования), посредством которых обеспечивается доступ	Земли общего пользования
14.	Иные сведения	-
4. Пояснения к сведениям об образуемом земельном участке:		39:15:133303:5:3У8 : обозначение земельного участка
1.	-	

Сведения об образуемых земельных участках

1. Сведения о характерных точках границ образуемых земельных участков

39:15:133303:5:3У9 :

обозначение земельного участка

Система координат МСК-39, зона 1

Зона № 1

Обозначение характерных точек границ	Координаты, м		Метод определения координат	Формулы, примененные для расчета средней квадратической погрешности определения координат характерной точки границ (Mt), с подставленными в такие формулы значениями и итоговые (вычисленные) значения Mt, м	Описание закрепления точки
	X	Y			
1	2	3	4	5	6
н12У	353392.87	1193330.61	-	-	-
12	353395.31	1193327.92	-	-	-
н13У	353399.80	1193331.77	-	-	-
14	353397.41	1193334.78	-	-	-
н12У	353392.87	1193330.61	-	-	-

39:15:133303:5:3У9 :

2. Сведения о частях границ образуемых земельных участков:

обозначение земельного участка

Обозначение части границ		Горизонтальное проложение (S), м	Описание прохождения части границ	Сведения о согласовании местоположения границ (согласовано/спорное)
от т.	до т.			
1	2	3	4	5
н12У	12	3.63	-	-
12	н13У	5.91	-	-
н13У	14	3.84	-	-
14	н12У	6.16	-	-

3. Сведения о характеристиках образуемого земельного участка:

39:15:133303:5:3У9 :

обозначение земельного участка

№ п/п	Наименование характеристики земельного участка	Значение характеристики
1	2	3
1.	Адрес земельного участка	-
1.1.	Сведения о местоположении земельного участка (при отсутствии адреса) в структурированном в соответствии с федеральной информационной адресной системой виде	Российская Федерация, Калининградская область, город Калининград, улица Ялтинская
1.2.	Дополнительные сведения о местоположении земельного участка	-
2.	Категория земель	Земли населенных пунктов
3.	Вид (виды) разрешенного использования	-
3.1.	Дополнительные сведения об использовании земельного участка	-

3. Сведения о характеристиках образуемого земельного участка:		39:15:133303:5:3У9 :
		обозначение земельного участка
№ п/п	Наименование характеристики земельного участка	Значение характеристики
1	2	3
4.	Реестровый номер границ территориальной зоны или в случае отсутствия такого реестрового номера ее индивидуальное обозначение (вид, тип, номер, индекс)	-
5.	Площадь земельного участка \pm величина предельной погрешности определения (вычисления) площади ($P \pm \Delta P$), м ²	23 ± 2
6.	Формула, примененная для вычисления предельной погрешности определения площади земельного участка, с подставленными значениями и итоговые (вычисленные) значения (ΔP), м ²	$\Delta P = 3.5 * M_t * \sqrt{P} = 3.5 * 0,1 * \sqrt{23} = 2$
7.	Предельные минимальный и максимальный размеры земельного участка ($P_{\text{мин}}$ и $P_{\text{макс}}$), м ²	- -
8.	Кадастровый или иной государственный учетный номер (инвентарный) объекта недвижимости, расположенного на образуемом земельном участке	-
9.	Кадастровые номера исходных земельных участков	39:15:133303:5
9.1.	Кадастровый номер входящего в состав земельного участка, представляющего собой единое землепользование (номер контура многоконтурного земельного участка), преобразование которого осуществляется	-
9.2.	Кадастровые номера земельных участков, исключаемых из состава измененного (исходного) земельного участка, представляющего собой единое землепользование	-
9.3.	Кадастровый или иной государственный учетный номер (инвентарный) объекта недвижимости, расположенного на измененном земельном участке	-
10.	Условный номер земельного участка	-
11.	Учетный номер проекта межевания территории	-
12.	Дополнительные сведения об образовании земельного участка	-
13.	Сведения о земельных участках (землях общего пользования, территории общего пользования), посредством которых обеспечивается доступ	Земли общего пользования
14.	Иные сведения	-
4. Пояснения к сведениям об образуемом земельном участке:		39:15:133303:5:3У9 :
		обозначение земельного участка
1.	-	

Сведения об образуемых земельных участках

1. Сведения о характерных точках границ образуемых земельных участков

39:15:133303:5:3У10 :

обозначение земельного участка

Система координат МСК-39, зона 1

Зона № 1

Обозначение характерных точек границ	Координаты, м		Метод определения координат	Формулы, примененные для расчета средней квадратической погрешности определения координат характерной точки границ (Mt), с подставленными в такие формулы значениями и итоговые (вычисленные) значения Mt, м	Описание закрепления точки
	X	Y			
1	2	3	4	5	6
12	353395.31	1193327.92	-	-	-
н14У	353397.58	1193325.19	-	-	-
н15У	353402.13	1193329.12	-	-	-
н13У	353399.80	1193331.77	-	-	-
12	353395.31	1193327.92	-	-	-

39:15:133303:5:3У10 :

2. Сведения о частях границ образуемых земельных участков:

обозначение земельного участка

Обозначение части границ		Горизонтальное проложение (S), м	Описание прохождения части границ	Сведения о согласовании местоположения границ (согласовано/спорное)
от т.	до т.			
1	2	3	4	5
12	н14У	3.55	-	-
н14У	н15У	6.01	-	-
н15У	н13У	3.53	-	-
н13У	12	5.91	-	-

3. Сведения о характеристиках образуемого земельного участка:

39:15:133303:5:3У10 :

обозначение земельного участка

№ п/п	Наименование характеристики земельного участка	Значение характеристики
1	2	3
1.	Адрес земельного участка	-
1.1.	Сведения о местоположении земельного участка (при отсутствии адреса) в структурированном в соответствии с федеральной информационной адресной системой виде	Российская Федерация, Калининградская область, город Калининград, улица Ялтинская
1.2.	Дополнительные сведения о местоположении земельного участка	-
2.	Категория земель	Земли населенных пунктов
3.	Вид (виды) разрешенного использования	-
3.1.	Дополнительные сведения об использовании земельного участка	-

3. Сведения о характеристиках образуемого земельного участка:		39:15:133303:5:3У10 :
		обозначение земельного участка
№ п/п	Наименование характеристики земельного участка	Значение характеристики
1	2	3
4.	Реестровый номер границ территориальной зоны или в случае отсутствия такого реестрового номера ее индивидуальное обозначение (вид, тип, номер, индекс)	-
5.	Площадь земельного участка \pm величина предельной погрешности определения (вычисления) площади ($P \pm \Delta P$), м ²	21 ± 2
6.	Формула, примененная для вычисления предельной погрешности определения площади земельного участка, с подставленными значениями и итоговые (вычисленные) значения (ΔP), м ²	$\Delta P = 3.5 * M_t * \sqrt{P} = 3.5 * 0,1 * \sqrt{21} = 2$
7.	Предельные минимальный и максимальный размеры земельного участка ($P_{\text{мин}}$ и $P_{\text{макс}}$), м ²	- -
8.	Кадастровый или иной государственный учетный номер (инвентарный) объекта недвижимости, расположенного на образуемом земельном участке	39:15:133303:770
9.	Кадастровые номера исходных земельных участков	39:15:133303:5
9.1.	Кадастровый номер входящего в состав земельного участка, представляющего собой единое землепользование (номер контура многоконтурного земельного участка), преобразование которого осуществляется	-
9.2.	Кадастровые номера земельных участков, исключаемых из состава измененного (исходного) земельного участка, представляющего собой единое землепользование	-
9.3.	Кадастровый или иной государственный учетный номер (инвентарный) объекта недвижимости, расположенного на измененном земельном участке	-
10.	Условный номер земельного участка	-
11.	Учетный номер проекта межевания территории	-
12.	Дополнительные сведения об образовании земельного участка	-
13.	Сведения о земельных участках (землях общего пользования, территории общего пользования), посредством которых обеспечивается доступ	Земли общего пользования
14.	Иные сведения	-
4. Пояснения к сведениям об образуемом земельном участке:		39:15:133303:5:3У10 :
		обозначение земельного участка
1.	-	

Сведения об образуемых земельных участках

1. Сведения о характерных точках границ образуемых земельных участков

39:15:133303:5:3У11 :

обозначение земельного участка

Система координат МСК-39, зона 1

Зона № 1

Обозначение характерных точек границ	Координаты, м		Метод определения координат	Формулы, примененные для расчета средней квадратической погрешности определения координат характерной точки границ (Mt), с подставленными в такие формулы значениями и итоговые (вычисленные) значения Mt, м	Описание закрепления точки
	X	Y			
1	2	3	4	5	6
н14У	353397.58	1193325.19	-	-	-
н16У	353399.97	1193322.58	-	-	-
н17У	353404.43	1193326.49	-	-	-
н15У	353402.13	1193329.12	-	-	-
н14У	353397.58	1193325.19	-	-	-

39:15:133303:5:3У11 :

2. Сведения о частях границ образуемых земельных участков:

обозначение земельного участка

Обозначение части границ		Горизонтальное проложение (S), м	Описание прохождения части границ	Сведения о согласовании местоположения границ (согласовано/спорное)
от т.	до т.			
1	2	3	4	5
н14У	н16У	3.54	-	-
н16У	н17У	5.93	-	-
н17У	н15У	3.49	-	-
н15У	н14У	6.01	-	-

3. Сведения о характеристиках образуемого земельного участка:

39:15:133303:5:3У11 :

обозначение земельного участка

№ п/п	Наименование характеристики земельного участка	Значение характеристики
1	2	3
1.	Адрес земельного участка	-
1.1.	Сведения о местоположении земельного участка (при отсутствии адреса) в структурированном в соответствии с федеральной информационной адресной системой виде	Российская Федерация, Калининградская область, город Калининград, улица Ялтинская
1.2.	Дополнительные сведения о местоположении земельного участка	-
2.	Категория земель	Земли населенных пунктов
3.	Вид (виды) разрешенного использования	-
3.1.	Дополнительные сведения об использовании земельного участка	-

3. Сведения о характеристиках образуемого земельного участка:		39:15:133303:5:3У11 :
		обозначение земельного участка
№ п/п	Наименование характеристики земельного участка	Значение характеристики
1	2	3
4.	Реестровый номер границ территориальной зоны или в случае отсутствия такого реестрового номера ее индивидуальное обозначение (вид, тип, номер, индекс)	-
5.	Площадь земельного участка \pm величина предельной погрешности определения (вычисления) площади ($P \pm \Delta P$), м ²	21 ± 2
6.	Формула, примененная для вычисления предельной погрешности определения площади земельного участка, с подставленными значениями и итоговые (вычисленные) значения (ΔP), м ²	$\Delta P = 3.5 * M_t * \sqrt{P} = 3.5 * 0,1 * \sqrt{21} = 2$
7.	Предельные минимальный и максимальный размеры земельного участка ($P_{\text{мин}}$ и $P_{\text{макс}}$), м ²	- -
8.	Кадастровый или иной государственный учетный номер (инвентарный) объекта недвижимости, расположенного на образуемом земельном участке	-
9.	Кадастровые номера исходных земельных участков	39:15:133303:5
9.1.	Кадастровый номер входящего в состав земельного участка, представляющего собой единое землепользование (номер контура многоконтурного земельного участка), преобразование которого осуществляется	-
9.2.	Кадастровые номера земельных участков, исключаемых из состава измененного (исходного) земельного участка, представляющего собой единое землепользование	-
9.3.	Кадастровый или иной государственный учетный номер (инвентарный) объекта недвижимости, расположенного на измененном земельном участке	-
10.	Условный номер земельного участка	-
11.	Учетный номер проекта межевания территории	-
12.	Дополнительные сведения об образовании земельного участка	-
13.	Сведения о земельных участках (землях общего пользования, территории общего пользования), посредством которых обеспечивается доступ	Земли общего пользования
14.	Иные сведения	-
4. Пояснения к сведениям об образуемом земельном участке:		39:15:133303:5:3У11 :
		обозначение земельного участка
1.	-	

Сведения об образуемых земельных участках

1. Сведения о характерных точках границ образуемых земельных участков

39:15:133303:5:3У12 :

обозначение земельного участка

Система координат МСК-39, зона 1

Зона № 1

Обозначение характерных точек границ	Координаты, м		Метод определения координат	Формулы, примененные для расчета средней квадратической погрешности определения координат характерной точки границ (Mt), с подставленными в такие формулы значениями и итоговые (вычисленные) значения Mt, м	Описание закрепления точки
	X	Y			
1	2	3	4	5	6
61	353394.66	1193337.31	-	-	-
15	353394.91	1193337.53	-	-	-
19	353399.25	1193341.23	-	-	-
20	353396.75	1193343.97	-	-	-
17	353392.16	1193340.08	-	-	-
53	353392.14	1193340.07	-	-	-
21	353392.16	1193340.04	-	-	-
18	353394.62	1193337.36	-	-	-
61	353394.66	1193337.31	-	-	-

39:15:133303:5:3У12 :

2. Сведения о частях границ образуемых земельных участков:

обозначение земельного участка

Обозначение части границ		Горизонтальное проложение (S), м	Описание прохождения части границ	Сведения о согласовании местоположения границ (согласовано/спорное)
от т.	до т.			
1	2	3	4	5
61	15	0.33	-	-
15	19	5.70	-	-
19	20	3.71	-	-
20	17	6.02	-	-
17	53	0.02	-	-
53	21	0.04	-	-
21	18	3.64	-	-
18	61	0.06	-	-

39:15:133303:5:3У12 :

3. Сведения о характеристиках образуемого земельного участка:

обозначение земельного участка

№ п/п	Наименование характеристики земельного участка	Значение характеристики
1	2	3
1.	Адрес земельного участка	-

3. Сведения о характеристиках образуемого земельного участка:		39:15:133303:5:3У12 :
		обозначение земельного участка
№ п/п	Наименование характеристики земельного участка	Значение характеристики
1	2	3
1.1.	Сведения о местоположении земельного участка (при отсутствии адреса) в структурированном в соответствии с федеральной информационной адресной системой виде	Российская Федерация, Калининградская область, город Калининград, улица Ялтинская
1.2.	Дополнительные сведения о местоположении земельного участка	-
2.	Категория земель	Земли населенных пунктов
3.	Вид (виды) разрешенного использования	-
3.1.	Дополнительные сведения об использовании земельного участка	-
4.	Реестровый номер границ территориальной зоны или в случае отсутствия такого реестрового номера ее индивидуальное обозначение (вид, тип, номер, индекс)	-
5.	Площадь земельного участка \pm величина предельной погрешности определения (вычисления) площади ($P \pm \Delta P$), м2	22 ± 2
6.	Формула, примененная для вычисления предельной погрешности определения площади земельного участка, с подставленными значениями и итоговые (вычисленные) значения (ΔP), м2	$\Delta P = 3.5 * M_t * \sqrt{P} = 3.5 * 0,1 * \sqrt{22} = 2$
7.	Предельные минимальный и максимальный размеры земельного участка (P_{\min} и P_{\max}), м2	- -
8.	Кадастровый или иной государственный учетный номер (инвентарный) объекта недвижимости, расположенного на образуемом земельном участке	39:15:133303:872
9.	Кадастровые номера исходных земельных участков	39:15:133303:5
9.1.	Кадастровый номер входящего в состав земельного участка, представляющего собой единое землепользование (номер контура многоконтурного земельного участка), преобразование которого осуществляется	-
9.2.	Кадастровые номера земельных участков, исключаемых из состава измененного (исходного) земельного участка, представляющего собой единое землепользование	-
9.3.	Кадастровый или иной государственный учетный номер (инвентарный) объекта недвижимости, расположенного на измененном земельном участке	-
10.	Условный номер земельного участка	-
11.	Учетный номер проекта межевания территории	-
12.	Дополнительные сведения об образовании земельного участка	-
13.	Сведения о земельных участках (землях общего пользования, территории общего пользования), посредством которых обеспечивается доступ	Земли общего пользования
14.	Иные сведения	-
4. Пояснения к сведениям об образуемом земельном участке:		39:15:133303:5:3У12 :
		обозначение земельного участка
1.	-	

Сведения об образуемых земельных участках

1. Сведения о характерных точках границ образуемых земельных участков

39:15:133303:5:3У13 :

обозначение земельного участка

Система координат МСК-39, зона 1

Зона № 1

Обозначение характерных точек границ	Координаты, м		Метод определения координат	Формулы, примененные для расчета средней квадратической погрешности определения координат характерной точки границ (Mt), с подставленными в такие формулы значениями и итоговые (вычисленные) значения Mt, м	Описание закрепления точки
	X	Y			
1	2	3	4	5	6
31	353382.85	1193350.99	-	-	-
н10У	353382.99	1193350.83	-	-	-
32	353385.39	1193348.21	-	-	-
51	353389.48	1193352.01	-	-	-
29	353389.63	1193352.15	-	-	-
30	353387.07	1193354.93	-	-	-
31	353382.85	1193350.99	-	-	-

39:15:133303:5:3У13 :

2. Сведения о частях границ образуемых земельных участков:

обозначение земельного участка

Обозначение части границ		Горизонтальное проложение (S), м	Описание прохождения части границ	Сведения о согласовании местоположения границ (согласовано/спорное)
от т.	до т.			
1	2	3	4	5
31	н10У	0.21	-	-
н10У	32	3.55	-	-
32	51	5.58	-	-
51	29	0.21	-	-
29	30	3.78	-	-
30	31	5.77	-	-

39:15:133303:5:3У13 :

3. Сведения о характеристиках образуемого земельного участка:

обозначение земельного участка

№ п/п	Наименование характеристики земельного участка	Значение характеристики
1	2	3
1.	Адрес земельного участка	-
1.1.	Сведения о местоположении земельного участка (при отсутствии адреса) в структурированном в соответствии с федеральной информационной адресной системой виде	Российская Федерация, Калининградская область, город Калининград, улица Ялтинская
1.2.	Дополнительные сведения о местоположении земельного участка	-

3. Сведения о характеристиках образуемого земельного участка:		39:15:133303:5:3У13 : обозначение земельного участка
№ п/п	Наименование характеристики земельного участка	Значение характеристики
1	2	3
2.	Категория земель	Земли населенных пунктов
3.	Вид (виды) разрешенного использования	-
3.1.	Дополнительные сведения об использовании земельного участка	-
4.	Реестровый номер границ территориальной зоны или в случае отсутствия такого реестрового номера ее индивидуальное обозначение (вид, тип, номер, индекс)	-
5.	Площадь земельного участка \pm величина предельной погрешности определения (вычисления) площади ($P \pm \Delta P$), м2	22 ± 2
6.	Формула, примененная для вычисления предельной погрешности определения площади земельного участка, с подставленными значениями и итоговые (вычисленные) значения (ΔP), м2	$\Delta P = 3.5 * M_t * \sqrt{P} = 3.5 * 0,1 * \sqrt{22} = 2$
7.	Предельные минимальный и максимальный размеры земельного участка ($P_{\text{мин}}$ и $P_{\text{макс}}$), м2	- -
8.	Кадастровый или иной государственный учетный номер (инвентарный) объекта недвижимости, расположенного на образуемом земельном участке	39:15:133303:668
9.	Кадастровые номера исходных земельных участков	39:15:133303:5
9.1.	Кадастровый номер входящего в состав земельного участка, представляющего собой единое землепользование (номер контура многоконтурного земельного участка), преобразование которого осуществляется	-
9.2.	Кадастровые номера земельных участков, исключаемых из состава измененного (исходного) земельного участка, представляющего собой единое землепользование	-
9.3.	Кадастровый или иной государственный учетный номер (инвентарный) объекта недвижимости, расположенного на измененном земельном участке	-
10.	Условный номер земельного участка	-
11.	Учетный номер проекта межевания территории	-
12.	Дополнительные сведения об образовании земельного участка	-
13.	Сведения о земельных участках (землях общего пользования, территории общего пользования), посредством которых обеспечивается доступ	Земли общего пользования
14.	Иные сведения	-
4. Пояснения к сведениям об образуемом земельном участке:		39:15:133303:5:3У13 : обозначение земельного участка
1.	-	

Сведения об образуемых земельных участках

1. Сведения о характерных точках границ образуемых земельных участков

39:15:133303:5:3У14 :

обозначение земельного участка

Система координат МСК-39, зона 1

Зона № 1

Обозначение характерных точек границ	Координаты, м		Метод определения координат	Формулы, примененные для расчета средней квадратической погрешности определения координат характерной точки границ (Mt), с подставленными в такие формулы значениями и итоговые (вычисленные) значения Mt, м	Описание закрепления точки
	X	Y			
1	2	3	4	5	6
36	353380.58	1193353.25	-	-	-
31	353382.85	1193350.99	-	-	-
30	353387.07	1193354.93	-	-	-
33	353384.93	1193357.33	-	-	-
36	353380.58	1193353.25	-	-	-

39:15:133303:5:3У14 :

2. Сведения о частях границ образуемых земельных участков:

обозначение земельного участка

Обозначение части границ		Горизонтальное проложение (S), м	Описание прохождения части границ	Сведения о согласовании местоположения границ (согласовано/спорное)
от т.	до т.			
1	2	3	4	5
36	31	3.20	-	-
31	30	5.77	-	-
30	33	3.22	-	-
33	36	5.96	-	-

3. Сведения о характеристиках образуемого земельного участка:

39:15:133303:5:3У14 :

обозначение земельного участка

№ п/п	Наименование характеристики земельного участка	Значение характеристики
1	2	3
1.	Адрес земельного участка	-
1.1.	Сведения о местоположении земельного участка (при отсутствии адреса) в структурированном в соответствии с федеральной информационной адресной системой виде	Российская Федерация, Калининградская область, город Калининград, улица Ялтинская
1.2.	Дополнительные сведения о местоположении земельного участка	-
2.	Категория земель	Земли населенных пунктов
3.	Вид (виды) разрешенного использования	-
3.1.	Дополнительные сведения об использовании земельного участка	-

3. Сведения о характеристиках образуемого земельного участка:		39:15:133303:5:3У14 :
		обозначение земельного участка
№ п/п	Наименование характеристики земельного участка	Значение характеристики
1	2	3
4.	Реестровый номер границ территориальной зоны или в случае отсутствия такого реестрового номера ее индивидуальное обозначение (вид, тип, номер, индекс)	-
5.	Площадь земельного участка \pm величина предельной погрешности определения (вычисления) площади ($P \pm \Delta P$), м ²	19 ± 2
6.	Формула, примененная для вычисления предельной погрешности определения площади земельного участка, с подставленными значениями и итоговые (вычисленные) значения (ΔP), м ²	$\Delta P = 3.5 * M_t * \sqrt{P} = 3.5 * 0,1 * \sqrt{19} = 2$
7.	Предельные минимальный и максимальный размеры земельного участка ($P_{\text{мин}}$ и $P_{\text{макс}}$), м ²	- -
8.	Кадастровый или иной государственный учетный номер (инвентарный) объекта недвижимости, расположенного на образуемом земельном участке	39:15:133303:401
9.	Кадастровые номера исходных земельных участков	39:15:133303:5
9.1.	Кадастровый номер входящего в состав земельного участка, представляющего собой единое землепользование (номер контура многоконтурного земельного участка), преобразование которого осуществляется	-
9.2.	Кадастровые номера земельных участков, исключаемых из состава измененного (исходного) земельного участка, представляющего собой единое землепользование	-
9.3.	Кадастровый или иной государственный учетный номер (инвентарный) объекта недвижимости, расположенного на измененном земельном участке	-
10.	Условный номер земельного участка	-
11.	Учетный номер проекта межевания территории	-
12.	Дополнительные сведения об образовании земельного участка	-
13.	Сведения о земельных участках (землях общего пользования, территории общего пользования), посредством которых обеспечивается доступ	Земли общего пользования
14.	Иные сведения	-
4. Пояснения к сведениям об образуемом земельном участке:		39:15:133303:5:3У14 :
		обозначение земельного участка
1.	-	

Сведения об образуемых земельных участках

1. Сведения о характерных точках границ образуемых земельных участков

39:15:133303:5:3У15 :

обозначение земельного участка

Система координат МСК-39, зона 1

Зона № 1

Обозначение характерных точек границ	Координаты, м		Метод определения координат	Формулы, примененные для расчета средней квадратической погрешности определения координат характерной точки границ (Mt), с подставленными в такие формулы значениями и итоговые (вычисленные) значения Mt, м	Описание закрепления точки
	X	Y			
1	2	3	4	5	6
35	353377.97	1193356.04	-	-	-
н8У	353380.41	1193353.43	-	-	-
36	353380.58	1193353.25	-	-	-
33	353384.93	1193357.33	-	-	-
34	353382.31	1193360.12	-	-	-
35	353377.97	1193356.04	-	-	-

39:15:133303:5:3У15 :

2. Сведения о частях границ образуемых земельных участков:

обозначение земельного участка

Обозначение части границ		Горизонтальное проложение (S), м	Описание прохождения части границ	Сведения о согласовании местоположения границ (согласовано/спорное)
от т.	до т.			
1	2	3	4	5
35	н8У	3.57	-	-
н8У	36	0.25	-	-
36	33	5.96	-	-
33	34	3.83	-	-
34	35	5.96	-	-

3. Сведения о характеристиках образуемого земельного участка:

39:15:133303:5:3У15 :

обозначение земельного участка

№ п/п	Наименование характеристики земельного участка	Значение характеристики
1	2	3
1.	Адрес земельного участка	-
1.1.	Сведения о местоположении земельного участка (при отсутствии адреса) в структурированном в соответствии с федеральной информационной адресной системой виде	Российская Федерация, Калининградская область, город Калининград, улица Ялтинская
1.2.	Дополнительные сведения о местоположении земельного участка	-
2.	Категория земель	Земли населенных пунктов
3.	Вид (виды) разрешенного использования	-

3. Сведения о характеристиках образуемого земельного участка:		39:15:133303:5:3У15 :
		обозначение земельного участка
№ п/п	Наименование характеристики земельного участка	Значение характеристики
1	2	3
3.1.	Дополнительные сведения об использовании земельного участка	-
4.	Реестровый номер границ территориальной зоны или в случае отсутствия такого реестрового номера ее индивидуальное обозначение (вид, тип, номер, индекс)	-
5.	Площадь земельного участка \pm величина предельной погрешности определения (вычисления) площади ($P \pm \Delta P$), м ²	23 ± 2
6.	Формула, примененная для вычисления предельной погрешности определения площади земельного участка, с подставленными значениями и итоговые (вычисленные) значения (ΔP), м ²	$\Delta P = 3.5 * M_t * \sqrt{P} = 3.5 * 0,1 * \sqrt{23} = 2$
7.	Предельные минимальный и максимальный размеры земельного участка ($P_{\text{мин}}$ и $P_{\text{макс}}$), м ²	- -
8.	Кадастровый или иной государственный учетный номер (инвентарный) объекта недвижимости, расположенного на образуемом земельном участке	39:15:133303:471
9.	Кадастровые номера исходных земельных участков	39:15:133303:5
9.1.	Кадастровый номер входящего в состав земельного участка, представляющего собой единое землепользование (номер контура многоконтурного земельного участка), преобразование которого осуществляется	-
9.2.	Кадастровые номера земельных участков, исключаемых из состава измененного (исходного) земельного участка, представляющего собой единое землепользование	-
9.3.	Кадастровый или иной государственный учетный номер (инвентарный) объекта недвижимости, расположенного на измененном земельном участке	-
10.	Условный номер земельного участка	-
11.	Учетный номер проекта межевания территории	-
12.	Дополнительные сведения об образовании земельного участка	-
13.	Сведения о земельных участках (землях общего пользования, территории общего пользования), посредством которых обеспечивается доступ	Земли общего пользования
14.	Иные сведения	-
4. Пояснения к сведениям об образуемом земельном участке:		39:15:133303:5:3У15 :
		обозначение земельного участка
1.	-	

Сведения об образуемых земельных участках

1. Сведения о характерных точках границ образуемых земельных участков

39:15:133303:5:3У16 :

обозначение земельного участка

Система координат МСК-39, зона 1

Зона № 1

Обозначение характерных точек границ	Координаты, м		Метод определения координат	Формулы, примененные для расчета средней квадратической погрешности определения координат характерной точки границ (Mt), с подставленными в такие формулы значениями и итоговые (вычисленные) значения Mt, м	Описание закрепления точки
	X	Y			
1	2	3	4	5	6
н18У	353375.72	1193358.85	-	-	-
37	353375.92	1193358.61	-	-	-
35	353377.97	1193356.04	-	-	-
34	353382.31	1193360.12	-	-	-
н19У	353379.99	1193362.69	-	-	-
н18У	353375.72	1193358.85	-	-	-

39:15:133303:5:3У16 :

2. Сведения о частях границ образуемых земельных участков:

обозначение земельного участка

Обозначение части границ		Горизонтальное проложение (S), м	Описание прохождения части границ	Сведения о согласовании местоположения границ (согласовано/спорное)
от т.	до т.			
1	2	3	4	5
н18У	37	0.31	-	-
37	35	3.29	-	-
35	34	5.96	-	-
34	н19У	3.46	-	-
н19У	н18У	5.74	-	-

3. Сведения о характеристиках образуемого земельного участка:

39:15:133303:5:3У16 :

обозначение земельного участка

№ п/п	Наименование характеристики земельного участка	Значение характеристики
1	2	3
1.	Адрес земельного участка	-
1.1.	Сведения о местоположении земельного участка (при отсутствии адреса) в структурированном в соответствии с федеральной информационной адресной системой виде	Российская Федерация, Калининградская область, город Калининград, улица Ялтинская
1.2.	Дополнительные сведения о местоположении земельного участка	-
2.	Категория земель	Земли населенных пунктов
3.	Вид (виды) разрешенного использования	-

3. Сведения о характеристиках образуемого земельного участка:		39:15:133303:5:3У16 :
		обозначение земельного участка
№ п/п	Наименование характеристики земельного участка	Значение характеристики
1	2	3
3.1.	Дополнительные сведения об использовании земельного участка	-
4.	Реестровый номер границ территориальной зоны или в случае отсутствия такого реестрового номера ее индивидуальное обозначение (вид, тип, номер, индекс)	-
5.	Площадь земельного участка \pm величина предельной погрешности определения (вычисления) площади ($P \pm \Delta P$), м ²	21 \pm 2
6.	Формула, примененная для вычисления предельной погрешности определения площади земельного участка, с подставленными значениями и итоговые (вычисленные) значения (ΔP), м ²	$\Delta P = 3.5 * M_t * \sqrt{P} = 3.5 * 0,1 * \sqrt{21} = 2$
7.	Предельные минимальный и максимальный размеры земельного участка ($P_{\text{мин}}$ и $P_{\text{макс}}$), м ²	- -
8.	Кадастровый или иной государственный учетный номер (инвентарный) объекта недвижимости, расположенного на образуемом земельном участке	-
9.	Кадастровые номера исходных земельных участков	39:15:133303:5
9.1.	Кадастровый номер входящего в состав земельного участка, представляющего собой единое землепользование (номер контура многоконтурного земельного участка), преобразование которого осуществляется	-
9.2.	Кадастровые номера земельных участков, исключаемых из состава измененного (исходного) земельного участка, представляющего собой единое землепользование	-
9.3.	Кадастровый или иной государственный учетный номер (инвентарный) объекта недвижимости, расположенного на измененном земельном участке	-
10.	Условный номер земельного участка	-
11.	Учетный номер проекта межевания территории	-
12.	Дополнительные сведения об образовании земельного участка	-
13.	Сведения о земельных участках (землях общего пользования, территории общего пользования), посредством которых обеспечивается доступ	Земли общего пользования
14.	Иные сведения	-
4. Пояснения к сведениям об образуемом земельном участке:		39:15:133303:5:3У16 :
		обозначение земельного участка
1.	-	

Сведения об образуемых земельных участках

1. Сведения о характерных точках границ образуемых земельных участков

39:15:133303:5:3У17 :

обозначение земельного участка

Система координат МСК-39, зона 1

Зона № 1

Обозначение характерных точек границ	Координаты, м		Метод определения координат	Формулы, примененные для расчета средней квадратической погрешности определения координат характерной точки границ (Mt), с подставленными в такие формулы значениями и итоговые (вычисленные) значения Mt, м	Описание закрепления точки
	X	Y			
1	2	3	4	5	6
38	353373.42	1193361.45	-	-	-
н18У	353375.72	1193358.85	-	-	-
н19У	353379.99	1193362.69	-	-	-
44	353377.72	1193365.32	-	-	-
38	353373.42	1193361.45	-	-	-

39:15:133303:5:3У17 :

2. Сведения о частях границ образуемых земельных участков:

обозначение земельного участка

Обозначение части границ		Горизонтальное проложение (S), м	Описание прохождения части границ	Сведения о согласовании местоположения границ (согласовано/спорное)
от т.	до т.			
1	2	3	4	5
38	н18У	3.47	-	-
н18У	н19У	5.74	-	-
н19У	44	3.47	-	-
44	38	5.79	-	-

3. Сведения о характеристиках образуемого земельного участка:

39:15:133303:5:3У17 :

обозначение земельного участка

№ п/п	Наименование характеристики земельного участка	Значение характеристики
1	2	3
1.	Адрес земельного участка	-
1.1.	Сведения о местоположении земельного участка (при отсутствии адреса) в структурированном в соответствии с федеральной информационной адресной системой виде	Российская Федерация, Калининградская область, город Калининград, улица Ялтинская
1.2.	Дополнительные сведения о местоположении земельного участка	-
2.	Категория земель	Земли населенных пунктов
3.	Вид (виды) разрешенного использования	-
3.1.	Дополнительные сведения об использовании земельного участка	-

3. Сведения о характеристиках образуемого земельного участка:		39:15:133303:5:3У17 :
		обозначение земельного участка
№ п/п	Наименование характеристики земельного участка	Значение характеристики
1	2	3
4.	Реестровый номер границ территориальной зоны или в случае отсутствия такого реестрового номера ее индивидуальное обозначение (вид, тип, номер, индекс)	-
5.	Площадь земельного участка \pm величина предельной погрешности определения (вычисления) площади ($P \pm \Delta P$), м ²	20 ± 2
6.	Формула, примененная для вычисления предельной погрешности определения площади земельного участка, с подставленными значениями и итоговые (вычисленные) значения (ΔP), м ²	$\Delta P = 3.5 * M_t * \sqrt{P} = 3.5 * 0,1 * \sqrt{20} = 2$
7.	Предельные минимальный и максимальный размеры земельного участка ($P_{\text{мин}}$ и $P_{\text{макс}}$), м ²	- -
8.	Кадастровый или иной государственный учетный номер (инвентарный) объекта недвижимости, расположенного на образуемом земельном участке	39:15:133303:140
9.	Кадастровые номера исходных земельных участков	39:15:133303:5
9.1.	Кадастровый номер входящего в состав земельного участка, представляющего собой единое землепользование (номер контура многоконтурного земельного участка), преобразование которого осуществляется	-
9.2.	Кадастровые номера земельных участков, исключаемых из состава измененного (исходного) земельного участка, представляющего собой единое землепользование	-
9.3.	Кадастровый или иной государственный учетный номер (инвентарный) объекта недвижимости, расположенного на измененном земельном участке	-
10.	Условный номер земельного участка	-
11.	Учетный номер проекта межевания территории	-
12.	Дополнительные сведения об образовании земельного участка	-
13.	Сведения о земельных участках (землях общего пользования, территории общего пользования), посредством которых обеспечивается доступ	Земли общего пользования
14.	Иные сведения	-
4. Пояснения к сведениям об образуемом земельном участке:		39:15:133303:5:3У17 :
		обозначение земельного участка
1.	-	

Сведения об образуемых земельных участках

1. Сведения о характерных точках границ образуемых земельных участков

39:15:133303:5:3У18 :

обозначение земельного участка

Система координат МСК-39, зона 1

Зона № 1

Обозначение характерных точек границ	Координаты, м		Метод определения координат	Формулы, примененные для расчета средней квадратической погрешности определения координат характерной точки границ (Mt), с подставленными в такие формулы значениями и итоговые (вычисленные) значения Mt, м	Описание закрепления точки
	X	Y			
1	2	3	4	5	6
41	353370.91	1193364.28	-	-	-
38	353373.42	1193361.45	-	-	-
44	353377.72	1193365.32	-	-	-
н20У	353375.20	1193368.22	-	-	-
41	353370.91	1193364.28	-	-	-

39:15:133303:5:3У18 :

2. Сведения о частях границ образуемых земельных участков:

обозначение земельного участка

Обозначение части границ		Горизонтальное проложение (S), м	Описание прохождения части границ	Сведения о согласовании местоположения границ (согласовано/спорное)
от т.	до т.			
1	2	3	4	5
41	38	3.78	-	-
38	44	5.79	-	-
44	н20У	3.84	-	-
н20У	41	5.82	-	-

3. Сведения о характеристиках образуемого земельного участка:

39:15:133303:5:3У18 :

обозначение земельного участка

№ п/п	Наименование характеристики земельного участка	Значение характеристики
1	2	3
1.	Адрес земельного участка	-
1.1.	Сведения о местоположении земельного участка (при отсутствии адреса) в структурированном в соответствии с федеральной информационной адресной системой виде	Российская Федерация, Калининградская область, город Калининград, улица Ялтинская
1.2.	Дополнительные сведения о местоположении земельного участка	-
2.	Категория земель	Земли населенных пунктов
3.	Вид (виды) разрешенного использования	-
3.1.	Дополнительные сведения об использовании земельного участка	-

3. Сведения о характеристиках образуемого земельного участка:		39:15:133303:5:3У18 :
		обозначение земельного участка
№ п/п	Наименование характеристики земельного участка	Значение характеристики
1	2	3
4.	Реестровый номер границ территориальной зоны или в случае отсутствия такого реестрового номера ее индивидуальное обозначение (вид, тип, номер, индекс)	-
5.	Площадь земельного участка \pm величина предельной погрешности определения (вычисления) площади ($P \pm \Delta P$), м ²	22 ± 2
6.	Формула, примененная для вычисления предельной погрешности определения площади земельного участка, с подставленными значениями и итоговые (вычисленные) значения (ΔP), м ²	$\Delta P = 3.5 * M_t * \sqrt{P} = 3.5 * 0,1 * \sqrt{22} = 2$
7.	Предельные минимальный и максимальный размеры земельного участка ($P_{\text{мин}}$ и $P_{\text{макс}}$), м ²	- -
8.	Кадастровый или иной государственный учетный номер (инвентарный) объекта недвижимости, расположенного на образуемом земельном участке	39:15:133303:454
9.	Кадастровые номера исходных земельных участков	39:15:133303:5
9.1.	Кадастровый номер входящего в состав земельного участка, представляющего собой единое землепользование (номер контура многоконтурного земельного участка), преобразование которого осуществляется	-
9.2.	Кадастровые номера земельных участков, исключаемых из состава измененного (исходного) земельного участка, представляющего собой единое землепользование	-
9.3.	Кадастровый или иной государственный учетный номер (инвентарный) объекта недвижимости, расположенного на измененном земельном участке	-
10.	Условный номер земельного участка	-
11.	Учетный номер проекта межевания территории	-
12.	Дополнительные сведения об образовании земельного участка	-
13.	Сведения о земельных участках (землях общего пользования, территории общего пользования), посредством которых обеспечивается доступ	Земли общего пользования
14.	Иные сведения	-
4. Пояснения к сведениям об образуемом земельном участке:		39:15:133303:5:3У18 :
		обозначение земельного участка
1.	-	

Сведения об образуемых земельных участках

1. Сведения о характерных точках границ образуемых земельных участков

39:15:133303:5:3У19 :

обозначение земельного участка

Система координат МСК-39, зона 1

Зона № 1

Обозначение характерных точек границ	Координаты, м		Метод определения координат	Формулы, примененные для расчета средней квадратической погрешности определения координат характерной точки границ (Mt), с подставленными в такие формулы значениями и итоговые (вычисленные) значения Mt, м	Описание закрепления точки
	X	Y			
1	2	3	4	5	6
н21У	353407.10	1193327.93	-	-	-
н22У	353410.82	1193323.23	-	-	-
н23У	353414.12	1193325.85	-	-	-
4	353409.99	1193330.87	-	-	-
н21У	353407.10	1193327.93	-	-	-

39:15:133303:5:3У19 :

2. Сведения о частях границ образуемых земельных участков:

обозначение земельного участка

Обозначение части границ		Горизонтальное проложение (S), м	Описание прохождения части границ	Сведения о согласовании местоположения границ (согласовано/спорное)
от т.	до т.			
1	2	3	4	5
н21У	н22У	5.99	-	-
н22У	н23У	4.21	-	-
н23У	4	6.50	-	-
4	н21У	4.12	-	-

3. Сведения о характеристиках образуемого земельного участка:

39:15:133303:5:3У19 :

обозначение земельного участка

№ п/п	Наименование характеристики земельного участка	Значение характеристики
1	2	3
1.	Адрес земельного участка	-
1.1.	Сведения о местоположении земельного участка (при отсутствии адреса) в структурированном в соответствии с федеральной информационной адресной системой виде	Российская Федерация, Калининградская область, город Калининград, улица Ялтинская
1.2.	Дополнительные сведения о местоположении земельного участка	-
2.	Категория земель	Земли населенных пунктов
3.	Вид (виды) разрешенного использования	-
3.1.	Дополнительные сведения об использовании земельного участка	-

3. Сведения о характеристиках образуемого земельного участка:		39:15:133303:5:3У19 :
		обозначение земельного участка
№ п/п	Наименование характеристики земельного участка	Значение характеристики
1	2	3
4.	Реестровый номер границ территориальной зоны или в случае отсутствия такого реестрового номера ее индивидуальное обозначение (вид, тип, номер, индекс)	-
5.	Площадь земельного участка \pm величина предельной погрешности определения (вычисления) площади ($P \pm \Delta P$), м ²	26 ± 2
6.	Формула, примененная для вычисления предельной погрешности определения площади земельного участка, с подставленными значениями и итоговые (вычисленные) значения (ΔP), м ²	$\Delta P = 3.5 * M_t * \sqrt{P} = 3.5 * 0,1 * \sqrt{26} = 2$
7.	Предельные минимальный и максимальный размеры земельного участка ($P_{\text{мин}}$ и $P_{\text{макс}}$), м ²	- -
8.	Кадастровый или иной государственный учетный номер (инвентарный) объекта недвижимости, расположенного на образуемом земельном участке	-
9.	Кадастровые номера исходных земельных участков	39:15:133303:5
9.1.	Кадастровый номер входящего в состав земельного участка, представляющего собой единое землепользование (номер контура многоконтурного земельного участка), преобразование которого осуществляется	-
9.2.	Кадастровые номера земельных участков, исключаемых из состава измененного (исходного) земельного участка, представляющего собой единое землепользование	-
9.3.	Кадастровый или иной государственный учетный номер (инвентарный) объекта недвижимости, расположенного на измененном земельном участке	-
10.	Условный номер земельного участка	-
11.	Учетный номер проекта межевания территории	-
12.	Дополнительные сведения об образовании земельного участка	-
13.	Сведения о земельных участках (землях общего пользования, территории общего пользования), посредством которых обеспечивается доступ	Земли общего пользования
14.	Иные сведения	-
4. Пояснения к сведениям об образуемом земельном участке:		39:15:133303:5:3У19 :
		обозначение земельного участка
1.	-	

Сведения об образуемых земельных участках

1. Сведения о характерных точках границ образуемых земельных участков

39:15:133303:5:3У20 :

обозначение земельного участка

Система координат МСК-39, зона 1

Зона № 1

Обозначение характерных точек границ	Координаты, м		Метод определения координат	Формулы, примененные для расчета средней квадратической погрешности определения координат характерной точки границ (Mt), с подставленными в такие формулы значениями и итоговые (вычисленные) значения Mt, м	Описание закрепления точки
	X	Y			
1	2	3	4	5	6
н24У	353393.26	1193374.98	-	-	-
н25У	353394.71	1193371.12	-	-	-
н26У	353400.19	1193373.24	-	-	-
н27У	353398.69	1193377.09	-	-	-
н24У	353393.26	1193374.98	-	-	-

39:15:133303:5:3У20 :

2. Сведения о частях границ образуемых земельных участков:

обозначение земельного участка

Обозначение части границ		Горизонтальное проложение (S), м	Описание прохождения части границ	Сведения о согласовании местоположения границ (согласовано/спорное)
от т.	до т.			
1	2	3	4	5
н24У	н25У	4.12	-	-
н25У	н26У	5.88	-	-
н26У	н27У	4.13	-	-
н27У	н24У	5.83	-	-

3. Сведения о характеристиках образуемого земельного участка:

39:15:133303:5:3У20 :

обозначение земельного участка

№ п/п	Наименование характеристики земельного участка	Значение характеристики
1	2	3
1.	Адрес земельного участка	-
1.1.	Сведения о местоположении земельного участка (при отсутствии адреса) в структурированном в соответствии с федеральной информационной адресной системой виде	Российская Федерация, Калининградская область, город Калининград, улица Ялтинская
1.2.	Дополнительные сведения о местоположении земельного участка	-
2.	Категория земель	Земли населенных пунктов
3.	Вид (виды) разрешенного использования	-
3.1.	Дополнительные сведения об использовании земельного участка	-

3. Сведения о характеристиках образуемого земельного участка:		39:15:133303:5:3У20 :
		обозначение земельного участка
№ п/п	Наименование характеристики земельного участка	Значение характеристики
1	2	3
4.	Реестровый номер границ территориальной зоны или в случае отсутствия такого реестрового номера ее индивидуальное обозначение (вид, тип, номер, индекс)	-
5.	Площадь земельного участка \pm величина предельной погрешности определения (вычисления) площади ($P \pm \Delta P$), м ²	24 ± 2
6.	Формула, примененная для вычисления предельной погрешности определения площади земельного участка, с подставленными значениями и итоговые (вычисленные) значения (ΔP), м ²	$\Delta P = 3.5 * M_t * \sqrt{P} = 3.5 * 0,1 * \sqrt{24} = 2$
7.	Предельные минимальный и максимальный размеры земельного участка ($P_{\text{мин}}$ и $P_{\text{макс}}$), м ²	- -
8.	Кадастровый или иной государственный учетный номер (инвентарный) объекта недвижимости, расположенного на образуемом земельном участке	39:15:133303:93
9.	Кадастровые номера исходных земельных участков	39:15:133303:5
9.1.	Кадастровый номер входящего в состав земельного участка, представляющего собой единое землепользование (номер контура многоконтурного земельного участка), преобразование которого осуществляется	-
9.2.	Кадастровые номера земельных участков, исключаемых из состава измененного (исходного) земельного участка, представляющего собой единое землепользование	-
9.3.	Кадастровый или иной государственный учетный номер (инвентарный) объекта недвижимости, расположенного на измененном земельном участке	-
10.	Условный номер земельного участка	-
11.	Учетный номер проекта межевания территории	-
12.	Дополнительные сведения об образовании земельного участка	-
13.	Сведения о земельных участках (землях общего пользования, территории общего пользования), посредством которых обеспечивается доступ	Земли общего пользования
14.	Иные сведения	-
4. Пояснения к сведениям об образуемом земельном участке:		39:15:133303:5:3У20 :
		обозначение земельного участка
1.	-	

Сведения об образуемых земельных участках

1. Сведения о характерных точках границ образуемых земельных участков

39:15:133303:5:3У21 :

обозначение земельного участка

Система координат МСК-39, зона 1

Зона № 1

Обозначение характерных точек границ	Координаты, м		Метод определения координат	Формулы, примененные для расчета средней квадратической погрешности определения координат характерной точки границ (Mt), с подставленными в такие формулы значениями и итоговые (вычисленные) значения Mt, м	Описание закрепления точки
	X	Y			
1	2	3	4	5	6
н25У	353394.71	1193371.12	-	-	-
н28У	353396.04	1193367.79	-	-	-
н29У	353401.48	1193369.89	-	-	-
н26У	353400.19	1193373.24	-	-	-
н25У	353394.71	1193371.12	-	-	-

39:15:133303:5:3У21 :

2. Сведения о частях границ образуемых земельных участков:

обозначение земельного участка

Обозначение части границ		Горизонтальное проложение (S), м	Описание прохождения части границ	Сведения о согласовании местоположения границ (согласовано/спорное)
от т.	до т.			
1	2	3	4	5
н25У	н28У	3.59	-	-
н28У	н29У	5.83	-	-
н29У	н26У	3.59	-	-
н26У	н25У	5.88	-	-

3. Сведения о характеристиках образуемого земельного участка:

39:15:133303:5:3У21 :

обозначение земельного участка

№ п/п	Наименование характеристики земельного участка	Значение характеристики
1	2	3
1.	Адрес земельного участка	-
1.1.	Сведения о местоположении земельного участка (при отсутствии адреса) в структурированном в соответствии с федеральной информационной адресной системой виде	Российская Федерация, Калининградская область, город Калининград, улица Ялтинская
1.2.	Дополнительные сведения о местоположении земельного участка	-
2.	Категория земель	Земли населенных пунктов
3.	Вид (виды) разрешенного использования	-
3.1.	Дополнительные сведения об использовании земельного участка	-

3. Сведения о характеристиках образуемого земельного участка:		39:15:133303:5:3У21 :
		обозначение земельного участка
№ п/п	Наименование характеристики земельного участка	Значение характеристики
1	2	3
4.	Реестровый номер границ территориальной зоны или в случае отсутствия такого реестрового номера ее индивидуальное обозначение (вид, тип, номер, индекс)	-
5.	Площадь земельного участка \pm величина предельной погрешности определения (вычисления) площади ($P \pm \Delta P$), м ²	21 ± 2
6.	Формула, примененная для вычисления предельной погрешности определения площади земельного участка, с подставленными значениями и итоговые (вычисленные) значения (ΔP), м ²	$\Delta P = 3.5 * M_t * \sqrt{P} = 3.5 * 0,1 * \sqrt{21} = 2$
7.	Предельные минимальный и максимальный размеры земельного участка ($P_{\text{мин}}$ и $P_{\text{макс}}$), м ²	- -
8.	Кадастровый или иной государственный учетный номер (инвентарный) объекта недвижимости, расположенного на образуемом земельном участке	39:15:133303:153
9.	Кадастровые номера исходных земельных участков	39:15:133303:5
9.1.	Кадастровый номер входящего в состав земельного участка, представляющего собой единое землепользование (номер контура многоконтурного земельного участка), преобразование которого осуществляется	-
9.2.	Кадастровые номера земельных участков, исключаемых из состава измененного (исходного) земельного участка, представляющего собой единое землепользование	-
9.3.	Кадастровый или иной государственный учетный номер (инвентарный) объекта недвижимости, расположенного на измененном земельном участке	-
10.	Условный номер земельного участка	-
11.	Учетный номер проекта межевания территории	-
12.	Дополнительные сведения об образовании земельного участка	-
13.	Сведения о земельных участках (землях общего пользования, территории общего пользования), посредством которых обеспечивается доступ	Земли общего пользования
14.	Иные сведения	-
4. Пояснения к сведениям об образуемом земельном участке:		39:15:133303:5:3У21 :
		обозначение земельного участка
1.	-	

Сведения об образуемых земельных участках

1. Сведения о характерных точках границ образуемых земельных участков

39:15:133303:5:3У22 :

обозначение земельного участка

Система координат МСК-39, зона 1

Зона № 1

Обозначение характерных точек границ	Координаты, м		Метод определения координат	Формулы, примененные для расчета средней квадратической погрешности определения координат характерной точки границ (Mt), с подставленными в такие формулы значениями и итоговые (вычисленные) значения Mt, м	Описание закрепления точки
	X	Y			
1	2	3	4	5	6
н28У	353396.04	1193367.79	-	-	-
н30У	353397.27	1193364.63	-	-	-
н31У	353402.70	1193366.74	-	-	-
н29У	353401.48	1193369.89	-	-	-
н28У	353396.04	1193367.79	-	-	-

39:15:133303:5:3У22 :

2. Сведения о частях границ образуемых земельных участков:

обозначение земельного участка

Обозначение части границ		Горизонтальное проложение (S), м	Описание прохождения части границ	Сведения о согласовании местоположения границ (согласовано/спорное)
от т.	до т.			
1	2	3	4	5
н28У	н30У	3.39	-	-
н30У	н31У	5.83	-	-
н31У	н29У	3.38	-	-
н29У	н28У	5.83	-	-

3. Сведения о характеристиках образуемого земельного участка:

39:15:133303:5:3У22 :

обозначение земельного участка

№ п/п	Наименование характеристики земельного участка	Значение характеристики
1	2	3
1.	Адрес земельного участка	-
1.1.	Сведения о местоположении земельного участка (при отсутствии адреса) в структурированном в соответствии с федеральной информационной адресной системой виде	Российская Федерация, Калининградская область, город Калининград, улица Ялтинская
1.2.	Дополнительные сведения о местоположении земельного участка	-
2.	Категория земель	Земли населенных пунктов
3.	Вид (виды) разрешенного использования	-
3.1.	Дополнительные сведения об использовании земельного участка	-

3. Сведения о характеристиках образуемого земельного участка:		39:15:133303:5:3У22 :
		обозначение земельного участка
№ п/п	Наименование характеристики земельного участка	Значение характеристики
1	2	3
4.	Реестровый номер границ территориальной зоны или в случае отсутствия такого реестрового номера ее индивидуальное обозначение (вид, тип, номер, индекс)	-
5.	Площадь земельного участка \pm величина предельной погрешности определения (вычисления) площади ($P \pm \Delta P$), м ²	20 ± 2
6.	Формула, примененная для вычисления предельной погрешности определения площади земельного участка, с подставленными значениями и итоговые (вычисленные) значения (ΔP), м ²	$\Delta P = 3.5 * M_t * \sqrt{P} = 3.5 * 0,1 * \sqrt{20} = 2$
7.	Предельные минимальный и максимальный размеры земельного участка ($P_{\text{мин}}$ и $P_{\text{макс}}$), м ²	- -
8.	Кадастровый или иной государственный учетный номер (инвентарный) объекта недвижимости, расположенного на образуемом земельном участке	-
9.	Кадастровые номера исходных земельных участков	39:15:133303:5
9.1.	Кадастровый номер входящего в состав земельного участка, представляющего собой единое землепользование (номер контура многоконтурного земельного участка), преобразование которого осуществляется	-
9.2.	Кадастровые номера земельных участков, исключаемых из состава измененного (исходного) земельного участка, представляющего собой единое землепользование	-
9.3.	Кадастровый или иной государственный учетный номер (инвентарный) объекта недвижимости, расположенного на измененном земельном участке	-
10.	Условный номер земельного участка	-
11.	Учетный номер проекта межевания территории	-
12.	Дополнительные сведения об образовании земельного участка	-
13.	Сведения о земельных участках (землях общего пользования, территории общего пользования), посредством которых обеспечивается доступ	Земли общего пользования
14.	Иные сведения	-
4. Пояснения к сведениям об образуемом земельном участке:		39:15:133303:5:3У22 :
		обозначение земельного участка
1.	-	

Сведения об образуемых земельных участках

1. Сведения о характерных точках границ образуемых земельных участков

39:15:133303:5:3У23 :

обозначение земельного участка

Система координат МСК-39, зона 1

Зона № 1

Обозначение характерных точек границ	Координаты, м		Метод определения координат	Формулы, примененные для расчета средней квадратической погрешности определения координат характерной точки границ (Mt), с подставленными в такие формулы значениями и итоговые (вычисленные) значения Mt, м	Описание закрепления точки
	X	Y			
1	2	3	4	5	6
н32У	353398.59	1193361.22	-	-	-
7	353399.91	1193357.65	-	-	-
н33У	353405.37	1193359.84	-	-	-
н34У	353404.02	1193363.33	-	-	-
н32У	353398.59	1193361.22	-	-	-

39:15:133303:5:3У23 :

2. Сведения о частях границ образуемых земельных участков:

обозначение земельного участка

Обозначение части границ		Горизонтальное проложение (S), м	Описание прохождения части границ	Сведения о согласовании местоположения границ (согласовано/спорное)
от т.	до т.			
1	2	3	4	5
н32У	7	3.81	-	-
7	н33У	5.88	-	-
н33У	н34У	3.74	-	-
н34У	н32У	5.83	-	-

3. Сведения о характеристиках образуемого земельного участка:

39:15:133303:5:3У23 :

обозначение земельного участка

№ п/п	Наименование характеристики земельного участка	Значение характеристики
1	2	3
1.	Адрес земельного участка	-
1.1.	Сведения о местоположении земельного участка (при отсутствии адреса) в структурированном в соответствии с федеральной информационной адресной системой виде	Российская Федерация, Калининградская область, город Калининград, улица Ялтинская
1.2.	Дополнительные сведения о местоположении земельного участка	-
2.	Категория земель	Земли населенных пунктов
3.	Вид (виды) разрешенного использования	-
3.1.	Дополнительные сведения об использовании земельного участка	-

3. Сведения о характеристиках образуемого земельного участка:		39:15:133303:5:3У23 :
		обозначение земельного участка
№ п/п	Наименование характеристики земельного участка	Значение характеристики
1	2	3
4.	Реестровый номер границ территориальной зоны или в случае отсутствия такого реестрового номера ее индивидуальное обозначение (вид, тип, номер, индекс)	-
5.	Площадь земельного участка \pm величина предельной погрешности определения (вычисления) площади ($P \pm \Delta P$), м ²	22 ± 2
6.	Формула, примененная для вычисления предельной погрешности определения площади земельного участка, с подставленными значениями и итоговые (вычисленные) значения (ΔP), м ²	$\Delta P = 3.5 * M_t * \sqrt{P} = 3.5 * 0,1 * \sqrt{22} = 2$
7.	Предельные минимальный и максимальный размеры земельного участка ($P_{\text{мин}}$ и $P_{\text{макс}}$), м ²	- -
8.	Кадастровый или иной государственный учетный номер (инвентарный) объекта недвижимости, расположенного на образуемом земельном участке	-
9.	Кадастровые номера исходных земельных участков	39:15:133303:5
9.1.	Кадастровый номер входящего в состав земельного участка, представляющего собой единое землепользование (номер контура многоконтурного земельного участка), преобразование которого осуществляется	-
9.2.	Кадастровые номера земельных участков, исключаемых из состава измененного (исходного) земельного участка, представляющего собой единое землепользование	-
9.3.	Кадастровый или иной государственный учетный номер (инвентарный) объекта недвижимости, расположенного на измененном земельном участке	-
10.	Условный номер земельного участка	-
11.	Учетный номер проекта межевания территории	-
12.	Дополнительные сведения об образовании земельного участка	-
13.	Сведения о земельных участках (землях общего пользования, территории общего пользования), посредством которых обеспечивается доступ	Земли общего пользования
14.	Иные сведения	-
4. Пояснения к сведениям об образуемом земельном участке:		39:15:133303:5:3У23 :
		обозначение земельного участка
1.	-	

Сведения об образуемых земельных участках

1. Сведения о характерных точках границ образуемых земельных участков

39:15:133303:5:3У24 :

обозначение земельного участка

Система координат МСК-39, зона 1

Зона № 1

Обозначение характерных точек границ	Координаты, м		Метод определения координат	Формулы, примененные для расчета средней квадратической погрешности определения координат характерной точки границ (Mt), с подставленными в такие формулы значениями и итоговые (вычисленные) значения Mt, м	Описание закрепления точки
	X	Y			
1	2	3	4	5	6
7	353399.91	1193357.65	-	-	-
8	353401.21	1193354.37	-	-	-
5	353406.63	1193356.52	-	-	-
н33У	353405.37	1193359.84	-	-	-
7	353399.91	1193357.65	-	-	-

39:15:133303:5:3У24 :

2. Сведения о частях границ образуемых земельных участков:

обозначение земельного участка

Обозначение части границ		Горизонтальное проложение (S), м	Описание прохождения части границ	Сведения о согласовании местоположения границ (согласовано/спорное)
от т.	до т.			
1	2	3	4	5
7	8	3.53	-	-
8	5	5.83	-	-
5	н33У	3.55	-	-
н33У	7	5.88	-	-

3. Сведения о характеристиках образуемого земельного участка:

39:15:133303:5:3У24 :

обозначение земельного участка

№ п/п	Наименование характеристики земельного участка	Значение характеристики
1	2	3
1.	Адрес земельного участка	-
1.1.	Сведения о местоположении земельного участка (при отсутствии адреса) в структурированном в соответствии с федеральной информационной адресной системой виде	Российская Федерация, Калининградская область, город Калининград, улица Ялтинская
1.2.	Дополнительные сведения о местоположении земельного участка	-
2.	Категория земель	Земли населенных пунктов
3.	Вид (виды) разрешенного использования	-
3.1.	Дополнительные сведения об использовании земельного участка	-

3. Сведения о характеристиках образуемого земельного участка:		39:15:133303:5:3У24 :
		обозначение земельного участка
№ п/п	Наименование характеристики земельного участка	Значение характеристики
1	2	3
4.	Реестровый номер границ территориальной зоны или в случае отсутствия такого реестрового номера ее индивидуальное обозначение (вид, тип, номер, индекс)	-
5.	Площадь земельного участка \pm величина предельной погрешности определения (вычисления) площади ($P \pm \Delta P$), м ²	21 ± 2
6.	Формула, примененная для вычисления предельной погрешности определения площади земельного участка, с подставленными значениями и итоговые (вычисленные) значения (ΔP), м ²	$\Delta P = 3.5 * M_t * \sqrt{P} = 3.5 * 0,1 * \sqrt{21} = 2$
7.	Предельные минимальный и максимальный размеры земельного участка ($P_{\text{мин}}$ и $P_{\text{макс}}$), м ²	- -
8.	Кадастровый или иной государственный учетный номер (инвентарный) объекта недвижимости, расположенного на образуемом земельном участке	39:15:133303:781
9.	Кадастровые номера исходных земельных участков	39:15:133303:5
9.1.	Кадастровый номер входящего в состав земельного участка, представляющего собой единое землепользование (номер контура многоконтурного земельного участка), преобразование которого осуществляется	-
9.2.	Кадастровые номера земельных участков, исключаемых из состава измененного (исходного) земельного участка, представляющего собой единое землепользование	-
9.3.	Кадастровый или иной государственный учетный номер (инвентарный) объекта недвижимости, расположенного на измененном земельном участке	-
10.	Условный номер земельного участка	-
11.	Учетный номер проекта межевания территории	-
12.	Дополнительные сведения об образовании земельного участка	-
13.	Сведения о земельных участках (землях общего пользования, территории общего пользования), посредством которых обеспечивается доступ	Земли общего пользования
14.	Иные сведения	-
4. Пояснения к сведениям об образуемом земельном участке:		39:15:133303:5:3У24 :
		обозначение земельного участка
1.	-	

Сведения об образуемых земельных участках

1. Сведения о характерных точках границ образуемых земельных участков

39:15:133303:5:3У25 :

обозначение земельного участка

Система координат МСК-39, зона 1

Зона № 1

Обозначение характерных точек границ	Координаты, м		Метод определения координат	Формулы, примененные для расчета средней квадратической погрешности определения координат характерной точки границ (Mt), с подставленными в такие формулы значениями и итоговые (вычисленные) значения Mt, м	Описание закрепления точки
	X	Y			
1	2	3	4	5	6
8	353401.21	1193354.37	-	-	-
н35У	353402.55	1193350.96	-	-	-
н36У	353407.98	1193353.07	-	-	-
5	353406.63	1193356.52	-	-	-
8	353401.21	1193354.37	-	-	-

39:15:133303:5:3У25 :

2. Сведения о частях границ образуемых земельных участков:

обозначение земельного участка

Обозначение части границ		Горизонтальное проложение (S), м	Описание прохождения части границ	Сведения о согласовании местоположения границ (согласовано/спорное)
от т.	до т.			
1	2	3	4	5
8	н35У	3.66	-	-
н35У	н36У	5.83	-	-
н36У	5	3.70	-	-
5	8	5.83	-	-

3. Сведения о характеристиках образуемого земельного участка:

39:15:133303:5:3У25 :

обозначение земельного участка

№ п/п	Наименование характеристики земельного участка	Значение характеристики
1	2	3
1.	Адрес земельного участка	-
1.1.	Сведения о местоположении земельного участка (при отсутствии адреса) в структурированном в соответствии с федеральной информационной адресной системой виде	Российская Федерация, Калининградская область, город Калининград, улица Ялтинская
1.2.	Дополнительные сведения о местоположении земельного участка	-
2.	Категория земель	Земли населенных пунктов
3.	Вид (виды) разрешенного использования	-
3.1.	Дополнительные сведения об использовании земельного участка	-

3. Сведения о характеристиках образуемого земельного участка:		39:15:133303:5:3У25 :
		обозначение земельного участка
№ п/п	Наименование характеристики земельного участка	Значение характеристики
1	2	3
4.	Реестровый номер границ территориальной зоны или в случае отсутствия такого реестрового номера ее индивидуальное обозначение (вид, тип, номер, индекс)	-
5.	Площадь земельного участка \pm величина предельной погрешности определения (вычисления) площади ($P \pm \Delta P$), м ²	21 ± 2
6.	Формула, примененная для вычисления предельной погрешности определения площади земельного участка, с подставленными значениями и итоговые (вычисленные) значения (ΔP), м ²	$\Delta P = 3.5 * M_t * \sqrt{P} = 3.5 * 0,1 * \sqrt{21} = 2$
7.	Предельные минимальный и максимальный размеры земельного участка ($P_{\text{мин}}$ и $P_{\text{макс}}$), м ²	- -
8.	Кадастровый или иной государственный учетный номер (инвентарный) объекта недвижимости, расположенного на образуемом земельном участке	39:15:133303:273
9.	Кадастровые номера исходных земельных участков	39:15:133303:5
9.1.	Кадастровый номер входящего в состав земельного участка, представляющего собой единое землепользование (номер контура многоконтурного земельного участка), преобразование которого осуществляется	-
9.2.	Кадастровые номера земельных участков, исключаемых из состава измененного (исходного) земельного участка, представляющего собой единое землепользование	-
9.3.	Кадастровый или иной государственный учетный номер (инвентарный) объекта недвижимости, расположенного на измененном земельном участке	-
10.	Условный номер земельного участка	-
11.	Учетный номер проекта межевания территории	-
12.	Дополнительные сведения об образовании земельного участка	-
13.	Сведения о земельных участках (землях общего пользования, территории общего пользования), посредством которых обеспечивается доступ	Земли общего пользования
14.	Иные сведения	-
4. Пояснения к сведениям об образуемом земельном участке:		39:15:133303:5:3У25 :
		обозначение земельного участка
1.	-	

Сведения об образуемых земельных участках

1. Сведения о характерных точках границ образуемых земельных участков

39:15:133303:5:3У26 :

обозначение земельного участка

Система координат МСК-39, зона 1

Зона № 1

Обозначение характерных точек границ	Координаты, м		Метод определения координат	Формулы, примененные для расчета средней квадратической погрешности определения координат характерной точки границ (Mt), с подставленными в такие формулы значениями и итоговые (вычисленные) значения Mt, м	Описание закрепления точки
	X	Y			
1	2	3	4	5	6
н35У	353402.55	1193350.96	-	-	-
н37У	353403.84	1193347.61	-	-	-
н38У	353409.27	1193349.70	-	-	-
н36У	353407.98	1193353.07	-	-	-
н35У	353402.55	1193350.96	-	-	-

39:15:133303:5:3У26 :

2. Сведения о частях границ образуемых земельных участков:

обозначение земельного участка

Обозначение части границ		Горизонтальное проложение (S), м	Описание прохождения части границ	Сведения о согласовании местоположения границ (согласовано/спорное)
от т.	до т.			
1	2	3	4	5
н35У	н37У	3.59	-	-
н37У	н38У	5.82	-	-
н38У	н36У	3.61	-	-
н36У	н35У	5.83	-	-

3. Сведения о характеристиках образуемого земельного участка:

39:15:133303:5:3У26 :

обозначение земельного участка

№ п/п	Наименование характеристики земельного участка	Значение характеристики
1	2	3
1.	Адрес земельного участка	-
1.1.	Сведения о местоположении земельного участка (при отсутствии адреса) в структурированном в соответствии с федеральной информационной адресной системой виде	Российская Федерация, Калининградская область, город Калининград, улица Ялтинская
1.2.	Дополнительные сведения о местоположении земельного участка	-
2.	Категория земель	Земли населенных пунктов
3.	Вид (виды) разрешенного использования	-
3.1.	Дополнительные сведения об использовании земельного участка	-

3. Сведения о характеристиках образуемого земельного участка:		39:15:133303:5:3У26 :
		обозначение земельного участка
№ п/п	Наименование характеристики земельного участка	Значение характеристики
1	2	3
4.	Реестровый номер границ территориальной зоны или в случае отсутствия такого реестрового номера ее индивидуальное обозначение (вид, тип, номер, индекс)	-
5.	Площадь земельного участка \pm величина предельной погрешности определения (вычисления) площади ($P \pm \Delta P$), м ²	21 ± 2
6.	Формула, примененная для вычисления предельной погрешности определения площади земельного участка, с подставленными значениями и итоговые (вычисленные) значения (ΔP), м ²	$\Delta P = 3.5 * M_t * \sqrt{P} = 3.5 * 0,1 * \sqrt{21} = 2$
7.	Предельные минимальный и максимальный размеры земельного участка ($P_{\text{мин}}$ и $P_{\text{макс}}$), м ²	- -
8.	Кадастровый или иной государственный учетный номер (инвентарный) объекта недвижимости, расположенного на образуемом земельном участке	39:15:133303:449
9.	Кадастровые номера исходных земельных участков	39:15:133303:5
9.1.	Кадастровый номер входящего в состав земельного участка, представляющего собой единое землепользование (номер контура многоконтурного земельного участка), преобразование которого осуществляется	-
9.2.	Кадастровые номера земельных участков, исключаемых из состава измененного (исходного) земельного участка, представляющего собой единое землепользование	-
9.3.	Кадастровый или иной государственный учетный номер (инвентарный) объекта недвижимости, расположенного на измененном земельном участке	-
10.	Условный номер земельного участка	-
11.	Учетный номер проекта межевания территории	-
12.	Дополнительные сведения об образовании земельного участка	-
13.	Сведения о земельных участках (землях общего пользования, территории общего пользования), посредством которых обеспечивается доступ	Земли общего пользования
14.	Иные сведения	-
4. Пояснения к сведениям об образуемом земельном участке:		39:15:133303:5:3У26 :
		обозначение земельного участка
1.	-	

Сведения об образуемых земельных участках

1. Сведения о характерных точках границ образуемых земельных участков

39:15:133303:5:3У27 :

обозначение земельного участка

Система координат МСК-39, зона 1

Зона № 1

Обозначение характерных точек границ	Координаты, м		Метод определения координат	Формулы, примененные для расчета средней квадратической погрешности определения координат характерной точки границ (Mt), с подставленными в такие формулы значениями и итоговые (вычисленные) значения Mt, м	Описание закрепления точки
	X	Y			
1	2	3	4	5	6
н37У	353403.84	1193347.61	-	-	-
н39У	353405.02	1193344.24	-	-	-
48	353410.54	1193346.35	-	-	-
н38У	353409.27	1193349.70	-	-	-
н37У	353403.84	1193347.61	-	-	-

39:15:133303:5:3У27 :

2. Сведения о частях границ образуемых земельных участков:

обозначение земельного участка

Обозначение части границ		Горизонтальное проложение (S), м	Описание прохождения части границ	Сведения о согласовании местоположения границ (согласовано/спорное)
от т.	до т.			
1	2	3	4	5
н37У	н39У	3.57	-	-
н39У	48	5.91	-	-
48	н38У	3.58	-	-
н38У	н37У	5.82	-	-

3. Сведения о характеристиках образуемого земельного участка:

39:15:133303:5:3У27 :

обозначение земельного участка

№ п/п	Наименование характеристики земельного участка	Значение характеристики
1	2	3
1.	Адрес земельного участка	-
1.1.	Сведения о местоположении земельного участка (при отсутствии адреса) в структурированном в соответствии с федеральной информационной адресной системой виде	Российская Федерация, Калининградская область, город Калининград, улица Ялтинская
1.2.	Дополнительные сведения о местоположении земельного участка	-
2.	Категория земель	Земли населенных пунктов
3.	Вид (виды) разрешенного использования	-
3.1.	Дополнительные сведения об использовании земельного участка	-

3. Сведения о характеристиках образуемого земельного участка:		39:15:133303:5:3У27 :
		обозначение земельного участка
№ п/п	Наименование характеристики земельного участка	Значение характеристики
1	2	3
4.	Реестровый номер границ территориальной зоны или в случае отсутствия такого реестрового номера ее индивидуальное обозначение (вид, тип, номер, индекс)	-
5.	Площадь земельного участка \pm величина предельной погрешности определения (вычисления) площади ($P \pm \Delta P$), м ²	21 ± 2
6.	Формула, примененная для вычисления предельной погрешности определения площади земельного участка, с подставленными значениями и итоговые (вычисленные) значения (ΔP), м ²	$\Delta P = 3.5 * M_t * \sqrt{P} = 3.5 * 0,1 * \sqrt{21} = 2$
7.	Предельные минимальный и максимальный размеры земельного участка ($P_{\text{мин}}$ и $P_{\text{макс}}$), м ²	- -
8.	Кадастровый или иной государственный учетный номер (инвентарный) объекта недвижимости, расположенного на образуемом земельном участке	-
9.	Кадастровые номера исходных земельных участков	39:15:133303:5
9.1.	Кадастровый номер входящего в состав земельного участка, представляющего собой единое землепользование (номер контура многоконтурного земельного участка), преобразование которого осуществляется	-
9.2.	Кадастровые номера земельных участков, исключаемых из состава измененного (исходного) земельного участка, представляющего собой единое землепользование	-
9.3.	Кадастровый или иной государственный учетный номер (инвентарный) объекта недвижимости, расположенного на измененном земельном участке	-
10.	Условный номер земельного участка	-
11.	Учетный номер проекта межевания территории	-
12.	Дополнительные сведения об образовании земельного участка	-
13.	Сведения о земельных участках (землях общего пользования, территории общего пользования), посредством которых обеспечивается доступ	Земли общего пользования
14.	Иные сведения	-
4. Пояснения к сведениям об образуемом земельном участке:		39:15:133303:5:3У27 :
		обозначение земельного участка
1.	-	

Сведения об образуемых земельных участках

1. Сведения о характерных точках границ образуемых земельных участков

39:15:133303:5:3У28 :

обозначение земельного участка

Система координат МСК-39, зона 1

Зона № 1

Обозначение характерных точек границ	Координаты, м		Метод определения координат	Формулы, примененные для расчета средней квадратической погрешности определения координат характерной точки границ (Mt), с подставленными в такие формулы значениями и итоговые (вычисленные) значения Mt, м	Описание закрепле ния точки
	X	Y			
1	2	3	4	5	6
н40У	353406.33	1193340.86	-	-	-
н41У	353407.61	1193337.49	-	-	-
н42У	353413.13	1193339.62	-	-	-
47	353411.84	1193342.98	-	-	-
н40У	353406.33	1193340.86	-	-	-

39:15:133303:5:3У28 :

2. Сведения о частях границ образуемых земельных участков:

обозначение земельного участка

Обозначение части границ		Горизонтальное проложение (S), м	Описание прохождения части границ	Сведения о согласовании местоположения границ (согласовано/спорное)
от т.	до т.			
1	2	3	4	5
н40У	н41У	3.60	-	-
н41У	н42У	5.92	-	-
н42У	47	3.60	-	-
47	н40У	5.90	-	-

3. Сведения о характеристиках образуемого земельного участка:

39:15:133303:5:3У28 :

обозначение земельного участка

№ п/п	Наименование характеристики земельного участка	Значение характеристики
1	2	3
1.	Адрес земельного участка	-
1.1.	Сведения о местоположении земельного участка (при отсутствии адреса) в структурированном в соответствии с федеральной информационной адресной системой виде	Российская Федерация, Калининградская область, город Калининград, улица Ялтинская
1.2.	Дополнительные сведения о местоположении земельного участка	-
2.	Категория земель	Земли населенных пунктов
3.	Вид (виды) разрешенного использования	-
3.1.	Дополнительные сведения об использовании земельного участка	-

3. Сведения о характеристиках образуемого земельного участка:		39:15:133303:5:3У28 :
		обозначение земельного участка
№ п/п	Наименование характеристики земельного участка	Значение характеристики
1	2	3
4.	Реестровый номер границ территориальной зоны или в случае отсутствия такого реестрового номера ее индивидуальное обозначение (вид, тип, номер, индекс)	-
5.	Площадь земельного участка \pm величина предельной погрешности определения (вычисления) площади ($P \pm \Delta P$), м ²	21 ± 2
6.	Формула, примененная для вычисления предельной погрешности определения площади земельного участка, с подставленными значениями и итоговые (вычисленные) значения (ΔP), м ²	$\Delta P = 3.5 * M_t * \sqrt{P} = 3.5 * 0,1 * \sqrt{21} = 2$
7.	Предельные минимальный и максимальный размеры земельного участка ($P_{\text{мин}}$ и $P_{\text{макс}}$), м ²	- -
8.	Кадастровый или иной государственный учетный номер (инвентарный) объекта недвижимости, расположенного на образуемом земельном участке	-
9.	Кадастровые номера исходных земельных участков	39:15:133303:5
9.1.	Кадастровый номер входящего в состав земельного участка, представляющего собой единое землепользование (номер контура многоконтурного земельного участка), преобразование которого осуществляется	-
9.2.	Кадастровые номера земельных участков, исключаемых из состава измененного (исходного) земельного участка, представляющего собой единое землепользование	-
9.3.	Кадастровый или иной государственный учетный номер (инвентарный) объекта недвижимости, расположенного на измененном земельном участке	-
10.	Условный номер земельного участка	-
11.	Учетный номер проекта межевания территории	-
12.	Дополнительные сведения об образовании земельного участка	-
13.	Сведения о земельных участках (землях общего пользования, территории общего пользования), посредством которых обеспечивается доступ	Земли общего пользования
14.	Иные сведения	-
4. Пояснения к сведениям об образуемом земельном участке:		39:15:133303:5:3У28 :
		обозначение земельного участка
1.	-	

Сведения об образуемых земельных участках

1. Сведения о характерных точках границ образуемых земельных участков

39:15:133303:5:3У29 :

обозначение земельного участка

Система координат МСК-39, зона 1

Зона № 1

Обозначение характерных точек границ	Координаты, м		Метод определения координат	Формулы, примененные для расчета средней квадратической погрешности определения координат характерной точки границ (Mt), с подставленными в такие формулы значениями и итоговые (вычисленные) значения Mt, м	Описание закрепления точки
	X	Y			
1	2	3	4	5	6
н41У	353407.61	1193337.49	-	-	-
н43У	353408.74	1193334.24	-	-	-
н44У	353414.37	1193336.38	-	-	-
н42У	353413.13	1193339.62	-	-	-
н41У	353407.61	1193337.49	-	-	-

39:15:133303:5:3У29 :

2. Сведения о частях границ образуемых земельных участков:

обозначение земельного участка

Обозначение части границ		Горизонтальное проложение (S), м	Описание прохождения части границ	Сведения о согласовании местоположения границ (согласовано/спорное)
от т.	до т.			
1	2	3	4	5
н41У	н43У	3.44	-	-
н43У	н44У	6.02	-	-
н44У	н42У	3.47	-	-
н42У	н41У	5.92	-	-

3. Сведения о характеристиках образуемого земельного участка:

39:15:133303:5:3У29 :

обозначение земельного участка

№ п/п	Наименование характеристики земельного участка	Значение характеристики
1	2	3
1.	Адрес земельного участка	-
1.1.	Сведения о местоположении земельного участка (при отсутствии адреса) в структурированном в соответствии с федеральной информационной адресной системой виде	Российская Федерация, Калининградская область, город Калининград, улица Ялтинская
1.2.	Дополнительные сведения о местоположении земельного участка	-
2.	Категория земель	Земли населенных пунктов
3.	Вид (виды) разрешенного использования	-
3.1.	Дополнительные сведения об использовании земельного участка	-

3. Сведения о характеристиках образуемого земельного участка:		39:15:133303:5:3У29 :
		обозначение земельного участка
№ п/п	Наименование характеристики земельного участка	Значение характеристики
1	2	3
4.	Реестровый номер границ территориальной зоны или в случае отсутствия такого реестрового номера ее индивидуальное обозначение (вид, тип, номер, индекс)	-
5.	Площадь земельного участка ± величина предельной погрешности определения (вычисления) площади ($P \pm \Delta P$), м ²	21 ± 2
6.	Формула, примененная для вычисления предельной погрешности определения площади земельного участка, с подставленными значениями и итоговые (вычисленные) значения (ΔP), м ²	$\Delta P = 3.5 * M_t * \sqrt{P} = 3.5 * 0,1 * \sqrt{21} = 2$
7.	Предельные минимальный и максимальный размеры земельного участка ($P_{\text{мин}}$ и $P_{\text{макс}}$), м ²	- -
8.	Кадастровый или иной государственный учетный номер (инвентарный) объекта недвижимости, расположенного на образуемом земельном участке	39:15:133303:210
9.	Кадастровые номера исходных земельных участков	39:15:133303:5
9.1.	Кадастровый номер входящего в состав земельного участка, представляющего собой единое землепользование (номер контура многоконтурного земельного участка), преобразование которого осуществляется	-
9.2.	Кадастровые номера земельных участков, исключаемых из состава измененного (исходного) земельного участка, представляющего собой единое землепользование	-
9.3.	Кадастровый или иной государственный учетный номер (инвентарный) объекта недвижимости, расположенного на измененном земельном участке	-
10.	Условный номер земельного участка	-
11.	Учетный номер проекта межевания территории	-
12.	Дополнительные сведения об образовании земельного участка	-
13.	Сведения о земельных участках (землях общего пользования, территории общего пользования), посредством которых обеспечивается доступ	Земли общего пользования
14.	Иные сведения	-
4. Пояснения к сведениям об образуемом земельном участке:		39:15:133303:5:3У29 :
		обозначение земельного участка
1.	-	

Сведения об образуемых земельных участках

1. Сведения о характерных точках границ образуемых земельных участков

39:15:133303:5:3У30 :

обозначение земельного участка

Система координат МСК-39, зона 1

Зона № 1

Обозначение характерных точек границ	Координаты, м		Метод определения координат	Формулы, примененные для расчета средней квадратической погрешности определения координат характерной точки границ (Mt), с подставленными в такие формулы значениями и итоговые (вычисленные) значения Mt, м	Описание закрепления точки
	X	Y			
1	2	3	4	5	6
н45У	353412.06	1193308.82	-	-	-
н46У	353414.29	1193306.19	-	-	-
н47У	353419.50	1193311.00	-	-	-
н48У	353417.45	1193313.41	-	-	-
н45У	353412.06	1193308.82	-	-	-

39:15:133303:5:3У30 :

2. Сведения о частях границ образуемых земельных участков:

обозначение земельного участка

Обозначение части границ		Горизонтальное проложение (S), м	Описание прохождения части границ	Сведения о согласовании местоположения границ (согласовано/спорное)
от т.	до т.			
1	2	3	4	5
н45У	н46У	3.45	-	-
н46У	н47У	7.09	-	-
н47У	н48У	3.16	-	-
н48У	н45У	7.08	-	-

3. Сведения о характеристиках образуемого земельного участка:

39:15:133303:5:3У30 :

обозначение земельного участка

№ п/п	Наименование характеристики земельного участка	Значение характеристики
1	2	3
1.	Адрес земельного участка	-
1.1.	Сведения о местоположении земельного участка (при отсутствии адреса) в структурированном в соответствии с федеральной информационной адресной системой виде	Российская Федерация, Калининградская область, город Калининград, улица Ялтинская
1.2.	Дополнительные сведения о местоположении земельного участка	-
2.	Категория земель	Земли населенных пунктов
3.	Вид (виды) разрешенного использования	-
3.1.	Дополнительные сведения об использовании земельного участка	-

3. Сведения о характеристиках образуемого земельного участка:		39:15:133303:5:3У30 :
		обозначение земельного участка
№ п/п	Наименование характеристики земельного участка	Значение характеристики
1	2	3
4.	Реестровый номер границ территориальной зоны или в случае отсутствия такого реестрового номера ее индивидуальное обозначение (вид, тип, номер, индекс)	-
5.	Площадь земельного участка \pm величина предельной погрешности определения (вычисления) площади ($P \pm \Delta P$), м ²	23 ± 2
6.	Формула, примененная для вычисления предельной погрешности определения площади земельного участка, с подставленными значениями и итоговые (вычисленные) значения (ΔP), м ²	$\Delta P = 3.5 * M_t * \sqrt{P} = 3.5 * 0,1 * \sqrt{23} = 2$
7.	Предельные минимальный и максимальный размеры земельного участка ($P_{\text{мин}}$ и $P_{\text{макс}}$), м ²	- -
8.	Кадастровый или иной государственный учетный номер (инвентарный) объекта недвижимости, расположенного на образуемом земельном участке	-
9.	Кадастровые номера исходных земельных участков	39:15:133303:5
9.1.	Кадастровый номер входящего в состав земельного участка, представляющего собой единое землепользование (номер контура многоконтурного земельного участка), преобразование которого осуществляется	-
9.2.	Кадастровые номера земельных участков, исключаемых из состава измененного (исходного) земельного участка, представляющего собой единое землепользование	-
9.3.	Кадастровый или иной государственный учетный номер (инвентарный) объекта недвижимости, расположенного на измененном земельном участке	-
10.	Условный номер земельного участка	-
11.	Учетный номер проекта межевания территории	-
12.	Дополнительные сведения об образовании земельного участка	-
13.	Сведения о земельных участках (землях общего пользования, территории общего пользования), посредством которых обеспечивается доступ	Земли общего пользования
14.	Иные сведения	-
4. Пояснения к сведениям об образуемом земельном участке:		39:15:133303:5:3У30 :
		обозначение земельного участка
1.	-	

Сведения об образуемых земельных участках

1. Сведения о характерных точках границ образуемых земельных участков

39:15:133303:5:3У31 :

обозначение земельного участка

Система координат МСК-39, зона 1

Зона № 1

Обозначение характерных точек границ	Координаты, м		Метод определения координат	Формулы, примененные для расчета средней квадратической погрешности определения координат характерной точки границ (Mt), с подставленными в такие формулы значениями и итоговые (вычисленные) значения Mt, м	Описание закрепления точки
	X	Y			
1	2	3	4	5	6
н49У	353409.57	1193311.57	-	-	-
н45У	353412.06	1193308.82	-	-	-
н48У	353417.45	1193313.41	-	-	-
н50У	353415.05	1193316.23	-	-	-
н49У	353409.57	1193311.57	-	-	-

39:15:133303:5:3У31 :

2. Сведения о частях границ образуемых земельных участков:

обозначение земельного участка

Обозначение части границ		Горизонтальное проложение (S), м	Описание прохождения части границ	Сведения о согласовании местоположения границ (согласовано/спорное)
от т.	до т.			
1	2	3	4	5
н49У	н45У	3.71	-	-
н45У	н48У	7.08	-	-
н48У	н50У	3.70	-	-
н50У	н49У	7.19	-	-

3. Сведения о характеристиках образуемого земельного участка:

39:15:133303:5:3У31 :

обозначение земельного участка

№ п/п	Наименование характеристики земельного участка	Значение характеристики
1	2	3
1.	Адрес земельного участка	-
1.1.	Сведения о местоположении земельного участка (при отсутствии адреса) в структурированном в соответствии с федеральной информационной адресной системой виде	Российская Федерация, Калининградская область, город Калининград, улица Ялтинская
1.2.	Дополнительные сведения о местоположении земельного участка	-
2.	Категория земель	Земли населенных пунктов
3.	Вид (виды) разрешенного использования	-
3.1.	Дополнительные сведения об использовании земельного участка	-

3. Сведения о характеристиках образуемого земельного участка:		39:15:133303:5:3У31 :
		обозначение земельного участка
№ п/п	Наименование характеристики земельного участка	Значение характеристики
1	2	3
4.	Реестровый номер границ территориальной зоны или в случае отсутствия такого реестрового номера ее индивидуальное обозначение (вид, тип, номер, индекс)	-
5.	Площадь земельного участка \pm величина предельной погрешности определения (вычисления) площади ($P \pm \Delta P$), м ²	26 ± 2
6.	Формула, примененная для вычисления предельной погрешности определения площади земельного участка, с подставленными значениями и итоговые (вычисленные) значения (ΔP), м ²	$\Delta P = 3.5 * M_t * \sqrt{P} = 3.5 * 0,1 * \sqrt{26} = 2$
7.	Предельные минимальный и максимальный размеры земельного участка ($P_{\text{мин}}$ и $P_{\text{макс}}$), м ²	- -
8.	Кадастровый или иной государственный учетный номер (инвентарный) объекта недвижимости, расположенного на образуемом земельном участке	39:15:133303:157
9.	Кадастровые номера исходных земельных участков	39:15:133303:5
9.1.	Кадастровый номер входящего в состав земельного участка, представляющего собой единое землепользование (номер контура многоконтурного земельного участка), преобразование которого осуществляется	-
9.2.	Кадастровые номера земельных участков, исключаемых из состава измененного (исходного) земельного участка, представляющего собой единое землепользование	-
9.3.	Кадастровый или иной государственный учетный номер (инвентарный) объекта недвижимости, расположенного на измененном земельном участке	-
10.	Условный номер земельного участка	-
11.	Учетный номер проекта межевания территории	-
12.	Дополнительные сведения об образовании земельного участка	-
13.	Сведения о земельных участках (землях общего пользования, территории общего пользования), посредством которых обеспечивается доступ	Земли общего пользования
14.	Иные сведения	-
4. Пояснения к сведениям об образуемом земельном участке:		39:15:133303:5:3У31 :
		обозначение земельного участка
1.	-	

Сведения об образуемых земельных участках

1. Сведения о характерных точках границ образуемых земельных участков

39:15:133303:5:3У32 :

обозначение земельного участка

Система координат МСК-39, зона 1

Зона № 1

Обозначение характерных точек границ	Координаты, м		Метод определения координат	Формулы, примененные для расчета средней квадратической погрешности определения координат характерной точки границ (Mt), с подставленными в такие формулы значениями и итоговые (вычисленные) значения Mt, м	Описание закрепления точки
	X	Y			
1	2	3	4	5	6
н43У	353408.74	1193334.24	-	-	-
4	353409.99	1193330.87	-	-	-
н51У	353415.71	1193332.89	-	-	-
н44У	353414.37	1193336.38	-	-	-
н43У	353408.74	1193334.24	-	-	-

39:15:133303:5:3У32 :

2. Сведения о частях границ образуемых земельных участков:

обозначение земельного участка

Обозначение части границ		Горизонтальное проложение (S), м	Описание прохождения части границ	Сведения о согласовании местоположения границ (согласовано/спорное)
от т.	до т.			
1	2	3	4	5
н43У	4	3.59	-	-
4	н51У	6.07	-	-
н51У	н44У	3.74	-	-
н44У	н43У	6.02	-	-

3. Сведения о характеристиках образуемого земельного участка:

39:15:133303:5:3У32 :

обозначение земельного участка

№ п/п	Наименование характеристики земельного участка	Значение характеристики
1	2	3
1.	Адрес земельного участка	-
1.1.	Сведения о местоположении земельного участка (при отсутствии адреса) в структурированном в соответствии с федеральной информационной адресной системой виде	Российская Федерация, Калининградская область, город Калининград, улица Ялтинская
1.2.	Дополнительные сведения о местоположении земельного участка	-
2.	Категория земель	Земли населенных пунктов
3.	Вид (виды) разрешенного использования	-
3.1.	Дополнительные сведения об использовании земельного участка	-

3. Сведения о характеристиках образуемого земельного участка:		39:15:133303:5:3У32 :
		обозначение земельного участка
№ п/п	Наименование характеристики земельного участка	Значение характеристики
1	2	3
4.	Реестровый номер границ территориальной зоны или в случае отсутствия такого реестрового номера ее индивидуальное обозначение (вид, тип, номер, индекс)	-
5.	Площадь земельного участка \pm величина предельной погрешности определения (вычисления) площади ($P \pm \Delta P$), м ²	22 ± 2
6.	Формула, примененная для вычисления предельной погрешности определения площади земельного участка, с подставленными значениями и итоговые (вычисленные) значения (ΔP), м ²	$\Delta P = 3.5 * M_t * \sqrt{P} = 3.5 * 0,1 * \sqrt{22} = 2$
7.	Предельные минимальный и максимальный размеры земельного участка ($P_{\text{мин}}$ и $P_{\text{макс}}$), м ²	- -
8.	Кадастровый или иной государственный учетный номер (инвентарный) объекта недвижимости, расположенного на образуемом земельном участке	39:15:133303:793
9.	Кадастровые номера исходных земельных участков	39:15:133303:5
9.1.	Кадастровый номер входящего в состав земельного участка, представляющего собой единое землепользование (номер контура многоконтурного земельного участка), преобразование которого осуществляется	-
9.2.	Кадастровые номера земельных участков, исключаемых из состава измененного (исходного) земельного участка, представляющего собой единое землепользование	-
9.3.	Кадастровый или иной государственный учетный номер (инвентарный) объекта недвижимости, расположенного на измененном земельном участке	-
10.	Условный номер земельного участка	-
11.	Учетный номер проекта межевания территории	-
12.	Дополнительные сведения об образовании земельного участка	-
13.	Сведения о земельных участках (землях общего пользования, территории общего пользования), посредством которых обеспечивается доступ	Земли общего пользования
14.	Иные сведения	-
4. Пояснения к сведениям об образуемом земельном участке:		39:15:133303:5:3У32 :
		обозначение земельного участка
1.	-	

Сведения об образуемых земельных участках					
1. Сведения о характерных точках границ образуемых земельных участков				39:15:133303:5:3У33 : обозначение земельного участка	
Система координат МСК-39, зона 1				Зона № 1	
Обозначение характерных точек границ	Координаты, м		Метод определения координат	Формулы, примененные для расчета средней квадратической погрешности определения координат характерной точки границ (Mt), с подставленными в такие формулы значениями и итоговые (вычисленные) значения Mt, м	Описание закрепле ния точки
	X	Y			
1	2	3	4	5	6
60	353390.39	1193333.41	-	-	-
н12У	353392.87	1193330.61	-	-	-
14	353397.41	1193334.78	-	-	-
15	353394.91	1193337.53	-	-	-
61	353394.66	1193337.31	-	-	-
16	353390.47	1193333.48	-	-	-
60	353390.39	1193333.41	-	-	-
2. Сведения о частях границ образуемых земельных участков:				39:15:133303:5:3У33 : обозначение земельного участка	
Обозначение части границ		Горизонтальное проложение (S), м	Описание прохождения части границ	Сведения о согласовании местоположения границ (согласовано/спорное)	
от т.	до т.				
1	2	3	4	5	
60	н12У	3.74	-	-	
н12У	14	6.16	-	-	
14	15	3.72	-	-	
15	61	0.33	-	-	
61	16	5.68	-	-	
16	60	0.11	-	-	
3. Сведения о характеристиках образуемого земельного участка:				39:15:133303:5:3У33 : обозначение земельного участка	
№ п/п	Наименование характеристики земельного участка		Значение характеристики		
1	2		3		
1.	Адрес земельного участка		-		
1.1.	Сведения о местоположении земельного участка (при отсутствии адреса) в структурированном в соответствии с федеральной информационной адресной системой виде		Российская Федерация, Калининградская область, город Калининград, улица Ялтинская		
1.2.	Дополнительные сведения о местоположении земельного участка		-		

3. Сведения о характеристиках образуемого земельного участка:		39:15:133303:5:3У33 :
		обозначение земельного участка
№ п/п	Наименование характеристики земельного участка	Значение характеристики
1	2	3
2.	Категория земель	Земли населенных пунктов
3.	Вид (виды) разрешенного использования	-
3.1.	Дополнительные сведения об использовании земельного участка	-
4.	Реестровый номер границ территориальной зоны или в случае отсутствия такого реестрового номера ее индивидуальное обозначение (вид, тип, номер, индекс)	-
5.	Площадь земельного участка \pm величина предельной погрешности определения (вычисления) площади ($P \pm \Delta P$), м ²	23 ± 2
6.	Формула, примененная для вычисления предельной погрешности определения площади земельного участка, с подставленными значениями и итоговые (вычисленные) значения (ΔP), м ²	$\Delta P = 3.5 * M_t * \sqrt{P} = 3.5 * 0,1 * \sqrt{23} = 2$
7.	Предельные минимальный и максимальный размеры земельного участка ($P_{\text{мин}}$ и $P_{\text{макс}}$), м ²	- -
8.	Кадастровый или иной государственный учетный номер (инвентарный) объекта недвижимости, расположенного на образуемом земельном участке	39:15:133303:918
9.	Кадастровые номера исходных земельных участков	39:15:133303:5
9.1.	Кадастровый номер входящего в состав земельного участка, представляющего собой единое землепользование (номер контура многоконтурного земельного участка), преобразование которого осуществляется	-
9.2.	Кадастровые номера земельных участков, исключаемых из состава измененного (исходного) земельного участка, представляющего собой единое землепользование	-
9.3.	Кадастровый или иной государственный учетный номер (инвентарный) объекта недвижимости, расположенного на измененном земельном участке	-
10.	Условный номер земельного участка	-
11.	Учетный номер проекта межевания территории	-
12.	Дополнительные сведения об образовании земельного участка	-
13.	Сведения о земельных участках (землях общего пользования, территории общего пользования), посредством которых обеспечивается доступ	Земли общего пользования
14.	Иные сведения	-
4. Пояснения к сведениям об образуемом земельном участке:		39:15:133303:5:3У33 :
		обозначение земельного участка
1.	-	

Сведения об образуемых земельных участках

1. Сведения о характерных точках границ образуемых земельных участков

39:15:133303:5:3У34 :

обозначение земельного участка

Система координат МСК-39, зона 1

Зона № 1

Обозначение характерных точек границ	Координаты, м		Метод определения координат	Формулы, примененные для расчета средней квадратической погрешности определения координат характерной точки границ (Mt), с подставленными в такие формулы значениями и итоговые (вычисленные) значения Mt, м	Описание закрепления точки
	X	Y			
1	2	3	4	5	6
26	353387.52	1193345.40	-	-	-
н11У	353387.62	1193345.28	-	-	-
22	353389.63	1193342.85	-	-	-
56	353389.82	1193342.64	-	-	-
28	353394.35	1193346.64	-	-	-
25	353391.97	1193349.33	-	-	-
26	353387.52	1193345.40	-	-	-

39:15:133303:5:3У34 :

2. Сведения о частях границ образуемых земельных участков:

обозначение земельного участка

Обозначение части границ		Горизонтальное проложение (S), м	Описание прохождения части границ	Сведения о согласовании местоположения границ (согласовано/спорное)
от т.	до т.			
1	2	3	4	5
26	н11У	0.16	-	-
н11У	22	3.15	-	-
22	56	0.28	-	-
56	28	6.04	-	-
28	25	3.59	-	-
25	26	5.94	-	-

39:15:133303:5:3У34 :

3. Сведения о характеристиках образуемого земельного участка:

обозначение земельного участка

№ п/п	Наименование характеристики земельного участка	Значение характеристики
1	2	3
1.	Адрес земельного участка	-
1.1.	Сведения о местоположении земельного участка (при отсутствии адреса) в структурированном в соответствии с федеральной информационной адресной системой виде	Российская Федерация, Калининградская область, город Калининград, улица Ялтинская
1.2.	Дополнительные сведения о местоположении земельного участка	-

3. Сведения о характеристиках образуемого земельного участка:		39:15:133303:5:3У34 : обозначение земельного участка
№ п/п	Наименование характеристики земельного участка	Значение характеристики
1	2	3
2.	Категория земель	Земли населенных пунктов
3.	Вид (виды) разрешенного использования	-
3.1.	Дополнительные сведения об использовании земельного участка	-
4.	Реестровый номер границ территориальной зоны или в случае отсутствия такого реестрового номера ее индивидуальное обозначение (вид, тип, номер, индекс)	-
5.	Площадь земельного участка \pm величина предельной погрешности определения (вычисления) площади ($P \pm \Delta P$), м2	22 ± 2
6.	Формула, примененная для вычисления предельной погрешности определения площади земельного участка, с подставленными значениями и итоговые (вычисленные) значения (ΔP), м2	$\Delta P = 3.5 * M_t * \sqrt{P} = 3.5 * 0,1 * \sqrt{22} = 2$
7.	Предельные минимальный и максимальный размеры земельного участка (P_{\min} и P_{\max}), м2	- -
8.	Кадастровый или иной государственный учетный номер (инвентарный) объекта недвижимости, расположенного на образуемом земельном участке	39:15:133303:769
9.	Кадастровые номера исходных земельных участков	39:15:133303:5
9.1.	Кадастровый номер входящего в состав земельного участка, представляющего собой единое землепользование (номер контура многоконтурного земельного участка), преобразование которого осуществляется	-
9.2.	Кадастровые номера земельных участков, исключаемых из состава измененного (исходного) земельного участка, представляющего собой единое землепользование	-
9.3.	Кадастровый или иной государственный учетный номер (инвентарный) объекта недвижимости, расположенного на измененном земельном участке	-
10.	Условный номер земельного участка	-
11.	Учетный номер проекта межевания территории	-
12.	Дополнительные сведения об образовании земельного участка	-
13.	Сведения о земельных участках (землях общего пользования, территории общего пользования), посредством которых обеспечивается доступ	Земли общего пользования
14.	Иные сведения	-
4. Пояснения к сведениям об образуемом земельном участке:		39:15:133303:5:3У34 : обозначение земельного участка
1.	-	

Сведения об образуемых земельных участках

1. Сведения о характерных точках границ образуемых земельных участков

39:15:133303:5:3У35 :

обозначение земельного участка

Система координат МСК-39, зона 1

Зона № 1

Обозначение характерных точек границ	Координаты, м		Метод определения координат	Формулы, примененные для расчета средней квадратической погрешности определения координат характерной точки границ (Mt), с подставленными в такие формулы значениями и итоговые (вычисленные) значения Mt, м	Описание закрепления точки
	X	Y			
1	2	3	4	5	6
н4У	353369.01	1193357.51	-	-	-
н5У	353371.51	1193354.69	-	-	-
37	353375.92	1193358.61	-	-	-
н18У	353375.72	1193358.85	-	-	-
38	353373.42	1193361.45	-	-	-
39	353369.12	1193357.61	-	-	-
н4У	353369.01	1193357.51	-	-	-

39:15:133303:5:3У35 :

2. Сведения о частях границ образуемых земельных участков:

обозначение земельного участка

Обозначение части границ		Горизонтальное проложение (S), м	Описание прохождения части границ	Сведения о согласовании местоположения границ (согласовано/спорное)
от т.	до т.			
1	2	3	4	5
н4У	н5У	3.77	-	-
н5У	37	5.90	-	-
37	н18У	0.31	-	-
н18У	38	3.47	-	-
38	39	5.77	-	-
39	н4У	0.15	-	-

3. Сведения о характеристиках образуемого земельного участка:

39:15:133303:5:3У35 :

обозначение земельного участка

№ п/п	Наименование характеристики земельного участка	Значение характеристики
1	2	3
1.	Адрес земельного участка	-
1.1.	Сведения о местоположении земельного участка (при отсутствии адреса) в структурированном в соответствии с федеральной информационной адресной системой виде	Российская Федерация, Калининградская область, город Калининград, улица Ялтинская
1.2.	Дополнительные сведения о местоположении земельного участка	-

3. Сведения о характеристиках образуемого земельного участка:		39:15:133303:5:3У35 :
		обозначение земельного участка
№ п/п	Наименование характеристики земельного участка	Значение характеристики
1	2	3
2.	Категория земель	Земли населенных пунктов
3.	Вид (виды) разрешенного использования	-
3.1.	Дополнительные сведения об использовании земельного участка	-
4.	Реестровый номер границ территориальной зоны или в случае отсутствия такого реестрового номера ее индивидуальное обозначение (вид, тип, номер, индекс)	-
5.	Площадь земельного участка \pm величина предельной погрешности определения (вычисления) площади ($P \pm \Delta P$), м ²	22 ± 2
6.	Формула, примененная для вычисления предельной погрешности определения площади земельного участка, с подставленными значениями и итоговые (вычисленные) значения (ΔP), м ²	$\Delta P = 3.5 * M_t * \sqrt{P} = 3.5 * 0,1 * \sqrt{22} = 2$
7.	Предельные минимальный и максимальный размеры земельного участка ($P_{\text{мин}}$ и $P_{\text{макс}}$), м ²	- -
8.	Кадастровый или иной государственный учетный номер (инвентарный) объекта недвижимости, расположенного на образуемом земельном участке	39:15:133303:676
9.	Кадастровые номера исходных земельных участков	39:15:133303:5
9.1.	Кадастровый номер входящего в состав земельного участка, представляющего собой единое землепользование (номер контура многоконтурного земельного участка), преобразование которого осуществляется	-
9.2.	Кадастровые номера земельных участков, исключаемых из состава измененного (исходного) земельного участка, представляющего собой единое землепользование	-
9.3.	Кадастровый или иной государственный учетный номер (инвентарный) объекта недвижимости, расположенного на измененном земельном участке	-
10.	Условный номер земельного участка	-
11.	Учетный номер проекта межевания территории	-
12.	Дополнительные сведения об образовании земельного участка	-
13.	Сведения о земельных участках (землях общего пользования, территории общего пользования), посредством которых обеспечивается доступ	Земли общего пользования
14.	Иные сведения	-
4. Пояснения к сведениям об образуемом земельном участке:		39:15:133303:5:3У35 :
		обозначение земельного участка
1.	-	

Сведения об образуемых земельных участках

1. Сведения о характерных точках границ образуемых земельных участков

39:15:133303:5:3У36 :

обозначение земельного участка

Система координат МСК-39, зона 1

Зона № 1

Обозначение характерных точек границ	Координаты, м		Метод определения координат	Формулы, примененные для расчета средней квадратической погрешности определения координат характерной точки границ (Mt), с подставленными в такие формулы значениями и итоговые (вычисленные) значения Mt, м	Описание закрепления точки
	X	Y			
1	2	3	4	5	6
н52У	353343.80	1193510.65	-	-	-
н53У	353345.01	1193507.25	-	-	-
н54У	353350.40	1193509.20	-	-	-
н55У	353349.18	1193512.59	-	-	-
н52У	353343.80	1193510.65	-	-	-

39:15:133303:5:3У36 :

2. Сведения о частях границ образуемых земельных участков:

обозначение земельного участка

Обозначение части границ		Горизонтальное проложение (S), м	Описание прохождения части границ	Сведения о согласовании местоположения границ (согласовано/спорное)
от т.	до т.			
1	2	3	4	5
н52У	н53У	3.61	-	-
н53У	н54У	5.73	-	-
н54У	н55У	3.60	-	-
н55У	н52У	5.72	-	-

3. Сведения о характеристиках образуемого земельного участка:

39:15:133303:5:3У36 :

обозначение земельного участка

№ п/п	Наименование характеристики земельного участка	Значение характеристики
1	2	3
1.	Адрес земельного участка	-
1.1.	Сведения о местоположении земельного участка (при отсутствии адреса) в структурированном в соответствии с федеральной информационной адресной системой виде	Российская Федерация, Калининградская область, город Калининград, улица Ялтинская
1.2.	Дополнительные сведения о местоположении земельного участка	-
2.	Категория земель	Земли населенных пунктов
3.	Вид (виды) разрешенного использования	-
3.1.	Дополнительные сведения об использовании земельного участка	-

3. Сведения о характеристиках образуемого земельного участка:		39:15:133303:5:3У36 :
		обозначение земельного участка
№ п/п	Наименование характеристики земельного участка	Значение характеристики
1	2	3
4.	Реестровый номер границ территориальной зоны или в случае отсутствия такого реестрового номера ее индивидуальное обозначение (вид, тип, номер, индекс)	-
5.	Площадь земельного участка \pm величина предельной погрешности определения (вычисления) площади ($P \pm \Delta P$), м ²	21 ± 2
6.	Формула, примененная для вычисления предельной погрешности определения площади земельного участка, с подставленными значениями и итоговые (вычисленные) значения (ΔP), м ²	$\Delta P = 3.5 * M_t * \sqrt{P} = 3.5 * 0,1 * \sqrt{21} = 2$
7.	Предельные минимальный и максимальный размеры земельного участка ($P_{\text{мин}}$ и $P_{\text{макс}}$), м ²	- -
8.	Кадастровый или иной государственный учетный номер (инвентарный) объекта недвижимости, расположенного на образуемом земельном участке	39:15:133303:303
9.	Кадастровые номера исходных земельных участков	39:15:133303:5
9.1.	Кадастровый номер входящего в состав земельного участка, представляющего собой единое землепользование (номер контура многоконтурного земельного участка), преобразование которого осуществляется	-
9.2.	Кадастровые номера земельных участков, исключаемых из состава измененного (исходного) земельного участка, представляющего собой единое землепользование	-
9.3.	Кадастровый или иной государственный учетный номер (инвентарный) объекта недвижимости, расположенного на измененном земельном участке	-
10.	Условный номер земельного участка	-
11.	Учетный номер проекта межевания территории	-
12.	Дополнительные сведения об образовании земельного участка	-
13.	Сведения о земельных участках (землях общего пользования, территории общего пользования), посредством которых обеспечивается доступ	Земли общего пользования
14.	Иные сведения	-
4. Пояснения к сведениям об образуемом земельном участке:		39:15:133303:5:3У36 :
		обозначение земельного участка
1.	-	

Сведения об образуемых земельных участках

1. Сведения о характерных точках границ образуемых земельных участков

39:15:133303:5:3У37 :

обозначение земельного участка

Система координат МСК-39, зона 1

Зона № 1

Обозначение характерных точек границ	Координаты, м		Метод определения координат	Формулы, примененные для расчета средней квадратической погрешности определения координат характерной точки границ (Mt), с подставленными в такие формулы значениями и итоговые (вычисленные) значения Mt, м	Описание закрепления точки
	X	Y			
1	2	3	4	5	6
н53У	353345.01	1193507.25	-	-	-
н56У	353346.25	1193503.88	-	-	-
н57У	353351.63	1193505.83	-	-	-
н54У	353350.40	1193509.20	-	-	-
н53У	353345.01	1193507.25	-	-	-

39:15:133303:5:3У37 :

2. Сведения о частях границ образуемых земельных участков:

обозначение земельного участка

Обозначение части границ		Горизонтальное проложение (S), м	Описание прохождения части границ	Сведения о согласовании местоположения границ (согласовано/спорное)
от т.	до т.			
1	2	3	4	5
н53У	н56У	3.59	-	-
н56У	н57У	5.72	-	-
н57У	н54У	3.59	-	-
н54У	н53У	5.73	-	-

3. Сведения о характеристиках образуемого земельного участка:

39:15:133303:5:3У37 :

обозначение земельного участка

№ п/п	Наименование характеристики земельного участка	Значение характеристики
1	2	3
1.	Адрес земельного участка	-
1.1.	Сведения о местоположении земельного участка (при отсутствии адреса) в структурированном в соответствии с федеральной информационной адресной системой виде	Российская Федерация, Калининградская область, город Калининград, улица Ялтинская
1.2.	Дополнительные сведения о местоположении земельного участка	-
2.	Категория земель	Земли населенных пунктов
3.	Вид (виды) разрешенного использования	-
3.1.	Дополнительные сведения об использовании земельного участка	-

3. Сведения о характеристиках образуемого земельного участка:		39:15:133303:5:3У37 :
		обозначение земельного участка
№ п/п	Наименование характеристики земельного участка	Значение характеристики
1	2	3
4.	Реестровый номер границ территориальной зоны или в случае отсутствия такого реестрового номера ее индивидуальное обозначение (вид, тип, номер, индекс)	-
5.	Площадь земельного участка \pm величина предельной погрешности определения (вычисления) площади ($P \pm \Delta P$), м ²	21 ± 2
6.	Формула, примененная для вычисления предельной погрешности определения площади земельного участка, с подставленными значениями и итоговые (вычисленные) значения (ΔP), м ²	$\Delta P = 3.5 * M_t * \sqrt{P} = 3.5 * 0,1 * \sqrt{21} = 2$
7.	Предельные минимальный и максимальный размеры земельного участка ($P_{\text{мин}}$ и $P_{\text{макс}}$), м ²	- -
8.	Кадастровый или иной государственный учетный номер (инвентарный) объекта недвижимости, расположенного на образуемом земельном участке	-
9.	Кадастровые номера исходных земельных участков	39:15:133303:5
9.1.	Кадастровый номер входящего в состав земельного участка, представляющего собой единое землепользование (номер контура многоконтурного земельного участка), преобразование которого осуществляется	-
9.2.	Кадастровые номера земельных участков, исключаемых из состава измененного (исходного) земельного участка, представляющего собой единое землепользование	-
9.3.	Кадастровый или иной государственный учетный номер (инвентарный) объекта недвижимости, расположенного на измененном земельном участке	-
10.	Условный номер земельного участка	-
11.	Учетный номер проекта межевания территории	-
12.	Дополнительные сведения об образовании земельного участка	-
13.	Сведения о земельных участках (землях общего пользования, территории общего пользования), посредством которых обеспечивается доступ	Земли общего пользования
14.	Иные сведения	-
4. Пояснения к сведениям об образуемом земельном участке:		39:15:133303:5:3У37 :
		обозначение земельного участка
1.	-	

Сведения об образуемых земельных участках

1. Сведения о характерных точках границ образуемых земельных участков

39:15:133303:5:3У38 :

обозначение земельного участка

Система координат МСК-39, зона 1

Зона № 1

Обозначение характерных точек границ	Координаты, м		Метод определения координат	Формулы, примененные для расчета средней квадратической погрешности определения координат характерной точки границ (Mt), с подставленными в такие формулы значениями и итоговые (вычисленные) значения Mt, м	Описание закрепления точки
	X	Y			
1	2	3	4	5	6
н56У	353346.25	1193503.88	-	-	-
н58У	353347.44	1193500.49	-	-	-
н59У	353352.85	1193502.45	-	-	-
н57У	353351.63	1193505.83	-	-	-
н56У	353346.25	1193503.88	-	-	-

39:15:133303:5:3У38 :

2. Сведения о частях границ образуемых земельных участков:

обозначение земельного участка

Обозначение части границ		Горизонтальное проложение (S), м	Описание прохождения части границ	Сведения о согласовании местоположения границ (согласовано/спорное)
от т.	до т.			
1	2	3	4	5
н56У	н58У	3.59	-	-
н58У	н59У	5.75	-	-
н59У	н57У	3.59	-	-
н57У	н56У	5.72	-	-

3. Сведения о характеристиках образуемого земельного участка:

39:15:133303:5:3У38 :

обозначение земельного участка

№ п/п	Наименование характеристики земельного участка	Значение характеристики
1	2	3
1.	Адрес земельного участка	-
1.1.	Сведения о местоположении земельного участка (при отсутствии адреса) в структурированном в соответствии с федеральной информационной адресной системой виде	Российская Федерация, Калининградская область, город Калининград, улица Ялтинская
1.2.	Дополнительные сведения о местоположении земельного участка	-
2.	Категория земель	Земли населенных пунктов
3.	Вид (виды) разрешенного использования	-
3.1.	Дополнительные сведения об использовании земельного участка	-

3. Сведения о характеристиках образуемого земельного участка:		39:15:133303:5:3У38 :
		обозначение земельного участка
№ п/п	Наименование характеристики земельного участка	Значение характеристики
1	2	3
4.	Реестровый номер границ территориальной зоны или в случае отсутствия такого реестрового номера ее индивидуальное обозначение (вид, тип, номер, индекс)	-
5.	Площадь земельного участка \pm величина предельной погрешности определения (вычисления) площади ($P \pm \Delta P$), м ²	21 ± 2
6.	Формула, примененная для вычисления предельной погрешности определения площади земельного участка, с подставленными значениями и итоговые (вычисленные) значения (ΔP), м ²	$\Delta P = 3.5 * M_t * \sqrt{P} = 3.5 * 0,1 * \sqrt{21} = 2$
7.	Предельные минимальный и максимальный размеры земельного участка ($P_{\text{мин}}$ и $P_{\text{макс}}$), м ²	- -
8.	Кадастровый или иной государственный учетный номер (инвентарный) объекта недвижимости, расположенного на образуемом земельном участке	-
9.	Кадастровые номера исходных земельных участков	39:15:133303:5
9.1.	Кадастровый номер входящего в состав земельного участка, представляющего собой единое землепользование (номер контура многоконтурного земельного участка), преобразование которого осуществляется	-
9.2.	Кадастровые номера земельных участков, исключаемых из состава измененного (исходного) земельного участка, представляющего собой единое землепользование	-
9.3.	Кадастровый или иной государственный учетный номер (инвентарный) объекта недвижимости, расположенного на измененном земельном участке	-
10.	Условный номер земельного участка	-
11.	Учетный номер проекта межевания территории	-
12.	Дополнительные сведения об образовании земельного участка	-
13.	Сведения о земельных участках (землях общего пользования, территории общего пользования), посредством которых обеспечивается доступ	Земли общего пользования
14.	Иные сведения	-
4. Пояснения к сведениям об образуемом земельном участке:		39:15:133303:5:3У38 :
		обозначение земельного участка
1.	-	

Сведения об образуемых земельных участках

1. Сведения о характерных точках границ образуемых земельных участков

39:15:133303:5:3У39 :

обозначение земельного участка

Система координат МСК-39, зона 1

Зона № 1

Обозначение характерных точек границ	Координаты, м		Метод определения координат	Формулы, примененные для расчета средней квадратической погрешности определения координат характерной точки границ (Mt), с подставленными в такие формулы значениями и итоговые (вычисленные) значения Mt, м	Описание закрепления точки
	X	Y			
1	2	3	4	5	6
н58У	353347.44	1193500.49	-	-	-
99	353348.67	1193497.15	-	-	-
н60У	353354.07	1193499.08	-	-	-
н59У	353352.85	1193502.45	-	-	-
н58У	353347.44	1193500.49	-	-	-

39:15:133303:5:3У39 :

2. Сведения о частях границ образуемых земельных участков:

обозначение земельного участка

Обозначение части границ		Горизонтальное проложение (S), м	Описание прохождения части границ	Сведения о согласовании местоположения границ (согласовано/спорное)
от т.	до т.			
1	2	3	4	5
н58У	99	3.56	-	-
99	н60У	5.73	-	-
н60У	н59У	3.58	-	-
н59У	н58У	5.75	-	-

3. Сведения о характеристиках образуемого земельного участка:

39:15:133303:5:3У39 :

обозначение земельного участка

№ п/п	Наименование характеристики земельного участка	Значение характеристики
1	2	3
1.	Адрес земельного участка	-
1.1.	Сведения о местоположении земельного участка (при отсутствии адреса) в структурированном в соответствии с федеральной информационной адресной системой виде	Российская Федерация, Калининградская область, город Калининград, улица Ялтинская
1.2.	Дополнительные сведения о местоположении земельного участка	-
2.	Категория земель	Земли населенных пунктов
3.	Вид (виды) разрешенного использования	-
3.1.	Дополнительные сведения об использовании земельного участка	-

3. Сведения о характеристиках образуемого земельного участка:		39:15:133303:5:3У39 :
		обозначение земельного участка
№ п/п	Наименование характеристики земельного участка	Значение характеристики
1	2	3
4.	Реестровый номер границ территориальной зоны или в случае отсутствия такого реестрового номера ее индивидуальное обозначение (вид, тип, номер, индекс)	-
5.	Площадь земельного участка \pm величина предельной погрешности определения (вычисления) площади ($P \pm \Delta P$), м ²	21 ± 2
6.	Формула, примененная для вычисления предельной погрешности определения площади земельного участка, с подставленными значениями и итоговые (вычисленные) значения (ΔP), м ²	$\Delta P = 3.5 * M_t * \sqrt{P} = 3.5 * 0,1 * \sqrt{21} = 2$
7.	Предельные минимальный и максимальный размеры земельного участка ($P_{\text{мин}}$ и $P_{\text{макс}}$), м ²	- -
8.	Кадастровый или иной государственный учетный номер (инвентарный) объекта недвижимости, расположенного на образуемом земельном участке	-
9.	Кадастровые номера исходных земельных участков	39:15:133303:5
9.1.	Кадастровый номер входящего в состав земельного участка, представляющего собой единое землепользование (номер контура многоконтурного земельного участка), преобразование которого осуществляется	-
9.2.	Кадастровые номера земельных участков, исключаемых из состава измененного (исходного) земельного участка, представляющего собой единое землепользование	-
9.3.	Кадастровый или иной государственный учетный номер (инвентарный) объекта недвижимости, расположенного на измененном земельном участке	-
10.	Условный номер земельного участка	-
11.	Учетный номер проекта межевания территории	-
12.	Дополнительные сведения об образовании земельного участка	-
13.	Сведения о земельных участках (землях общего пользования, территории общего пользования), посредством которых обеспечивается доступ	Земли общего пользования
14.	Иные сведения	-
4. Пояснения к сведениям об образуемом земельном участке:		39:15:133303:5:3У39 :
		обозначение земельного участка
1.	-	

Сведения об образуемых земельных участках

1. Сведения о характерных точках границ образуемых земельных участков

39:15:133303:5:3У40 :

обозначение земельного участка

Система координат МСК-39, зона 1

Зона № 1

Обозначение характерных точек границ	Координаты, м		Метод определения координат	Формулы, примененные для расчета средней квадратической погрешности определения координат характерной точки границ (Mt), с подставленными в такие формулы значениями и итоговые (вычисленные) значения Mt, м	Описание закрепления точки
	X	Y			
1	2	3	4	5	6
99	353348.67	1193497.15	-	-	-
100	353349.88	1193493.76	-	-	-
н61У	353355.30	1193495.69	-	-	-
н60У	353354.07	1193499.08	-	-	-
99	353348.67	1193497.15	-	-	-

39:15:133303:5:3У40 :

2. Сведения о частях границ образуемых земельных участков:

обозначение земельного участка

Обозначение части границ		Горизонтальное проложение (S), м	Описание прохождения части границ	Сведения о согласовании местоположения границ (согласовано/спорное)
от т.	до т.			
1	2	3	4	5
99	100	3.60	-	-
100	н61У	5.75	-	-
н61У	н60У	3.61	-	-
н60У	99	5.73	-	-

3. Сведения о характеристиках образуемого земельного участка:

39:15:133303:5:3У40 :

обозначение земельного участка

№ п/п	Наименование характеристики земельного участка	Значение характеристики
1	2	3
1.	Адрес земельного участка	-
1.1.	Сведения о местоположении земельного участка (при отсутствии адреса) в структурированном в соответствии с федеральной информационной адресной системой виде	Российская Федерация, Калининградская область, город Калининград, улица Ялтинская
1.2.	Дополнительные сведения о местоположении земельного участка	-
2.	Категория земель	Земли населенных пунктов
3.	Вид (виды) разрешенного использования	-
3.1.	Дополнительные сведения об использовании земельного участка	-

3. Сведения о характеристиках образуемого земельного участка:		39:15:133303:5:3У40 :
		обозначение земельного участка
№ п/п	Наименование характеристики земельного участка	Значение характеристики
1	2	3
4.	Реестровый номер границ территориальной зоны или в случае отсутствия такого реестрового номера ее индивидуальное обозначение (вид, тип, номер, индекс)	-
5.	Площадь земельного участка \pm величина предельной погрешности определения (вычисления) площади ($P \pm \Delta P$), м ²	21 ± 2
6.	Формула, примененная для вычисления предельной погрешности определения площади земельного участка, с подставленными значениями и итоговые (вычисленные) значения (ΔP), м ²	$\Delta P = 3.5 * M_t * \sqrt{P} = 3.5 * 0,1 * \sqrt{21} = 2$
7.	Предельные минимальный и максимальный размеры земельного участка ($P_{\text{мин}}$ и $P_{\text{макс}}$), м ²	- -
8.	Кадастровый или иной государственный учетный номер (инвентарный) объекта недвижимости, расположенного на образуемом земельном участке	39:15:133303:977
9.	Кадастровые номера исходных земельных участков	39:15:133303:5
9.1.	Кадастровый номер входящего в состав земельного участка, представляющего собой единое землепользование (номер контура многоконтурного земельного участка), преобразование которого осуществляется	-
9.2.	Кадастровые номера земельных участков, исключаемых из состава измененного (исходного) земельного участка, представляющего собой единое землепользование	-
9.3.	Кадастровый или иной государственный учетный номер (инвентарный) объекта недвижимости, расположенного на измененном земельном участке	-
10.	Условный номер земельного участка	-
11.	Учетный номер проекта межевания территории	-
12.	Дополнительные сведения об образовании земельного участка	-
13.	Сведения о земельных участках (землях общего пользования, территории общего пользования), посредством которых обеспечивается доступ	Земли общего пользования
14.	Иные сведения	-
4. Пояснения к сведениям об образуемом земельном участке:		39:15:133303:5:3У40 :
		обозначение земельного участка
1.	-	

Сведения об образуемых земельных участках

1. Сведения о характерных точках границ образуемых земельных участков

39:15:133303:5:3У41 :

обозначение земельного участка

Система координат МСК-39, зона 1

Зона № 1

Обозначение характерных точек границ	Координаты, м		Метод определения координат	Формулы, примененные для расчета средней квадратической погрешности определения координат характерной точки границ (Mt), с подставленными в такие формулы значениями и итоговые (вычисленные) значения Mt, м	Описание закрепления точки
	X	Y			
1	2	3	4	5	6
100	353349.88	1193493.76	-	-	-
н62У	353351.13	1193490.28	-	-	-
н63У	353356.54	1193492.24	-	-	-
н61У	353355.30	1193495.69	-	-	-
100	353349.88	1193493.76	-	-	-

39:15:133303:5:3У41 :

2. Сведения о частях границ образуемых земельных участков:

обозначение земельного участка

Обозначение части границ		Горизонтальное проложение (S), м	Описание прохождения части границ	Сведения о согласовании местоположения границ (согласовано/спорное)
от т.	до т.			
1	2	3	4	5
100	н62У	3.70	-	-
н62У	н63У	5.75	-	-
н63У	н61У	3.67	-	-
н61У	100	5.75	-	-

3. Сведения о характеристиках образуемого земельного участка:

39:15:133303:5:3У41 :

обозначение земельного участка

№ п/п	Наименование характеристики земельного участка	Значение характеристики
1	2	3
1.	Адрес земельного участка	-
1.1.	Сведения о местоположении земельного участка (при отсутствии адреса) в структурированном в соответствии с федеральной информационной адресной системой виде	Российская Федерация, Калининградская область, город Калининград, улица Ялтинская
1.2.	Дополнительные сведения о местоположении земельного участка	-
2.	Категория земель	Земли населенных пунктов
3.	Вид (виды) разрешенного использования	-
3.1.	Дополнительные сведения об использовании земельного участка	-

3. Сведения о характеристиках образуемого земельного участка:		39:15:133303:5:3У41 :
		обозначение земельного участка
№ п/п	Наименование характеристики земельного участка	Значение характеристики
1	2	3
4.	Реестровый номер границ территориальной зоны или в случае отсутствия такого реестрового номера ее индивидуальное обозначение (вид, тип, номер, индекс)	-
5.	Площадь земельного участка \pm величина предельной погрешности определения (вычисления) площади ($P \pm \Delta P$), м ²	21 ± 2
6.	Формула, примененная для вычисления предельной погрешности определения площади земельного участка, с подставленными значениями и итоговые (вычисленные) значения (ΔP), м ²	$\Delta P = 3.5 * M_t * \sqrt{P} = 3.5 * 0,1 * \sqrt{21} = 2$
7.	Предельные минимальный и максимальный размеры земельного участка ($P_{\text{мин}}$ и $P_{\text{макс}}$), м ²	- -
8.	Кадастровый или иной государственный учетный номер (инвентарный) объекта недвижимости, расположенного на образуемом земельном участке	39:15:133303:284
9.	Кадастровые номера исходных земельных участков	39:15:133303:5
9.1.	Кадастровый номер входящего в состав земельного участка, представляющего собой единое землепользование (номер контура многоконтурного земельного участка), преобразование которого осуществляется	-
9.2.	Кадастровые номера земельных участков, исключаемых из состава измененного (исходного) земельного участка, представляющего собой единое землепользование	-
9.3.	Кадастровый или иной государственный учетный номер (инвентарный) объекта недвижимости, расположенного на измененном земельном участке	-
10.	Условный номер земельного участка	-
11.	Учетный номер проекта межевания территории	-
12.	Дополнительные сведения об образовании земельного участка	-
13.	Сведения о земельных участках (землях общего пользования, территории общего пользования), посредством которых обеспечивается доступ	Земли общего пользования
14.	Иные сведения	-
4. Пояснения к сведениям об образуемом земельном участке:		39:15:133303:5:3У41 :
		обозначение земельного участка
1.	-	

Сведения об образуемых земельных участках

1. Сведения о характерных точках границ образуемых земельных участков

39:15:133303:5:3У42 :

обозначение земельного участка

Система координат МСК-39, зона 1

Зона № 1

Обозначение характерных точек границ	Координаты, м		Метод определения координат	Формулы, примененные для расчета средней квадратической погрешности определения координат характерной точки границ (Mt), с подставленными в такие формулы значениями и итоговые (вычисленные) значения Mt, м	Описание закрепления точки
	X	Y			
1	2	3	4	5	6
н62У	353351.13	1193490.28	-	-	-
96	353352.30	1193486.98	-	-	-
95	353357.72	1193488.91	-	-	-
н63У	353356.54	1193492.24	-	-	-
н62У	353351.13	1193490.28	-	-	-

39:15:133303:5:3У42 :

2. Сведения о частях границ образуемых земельных участков:

обозначение земельного участка

Обозначение части границ		Горизонтальное проложение (S), м	Описание прохождения части границ	Сведения о согласовании местоположения границ (согласовано/спорное)
от т.	до т.			
1	2	3	4	5
н62У	96	3.50	-	-
96	95	5.75	-	-
95	н63У	3.53	-	-
н63У	н62У	5.75	-	-

3. Сведения о характеристиках образуемого земельного участка:

39:15:133303:5:3У42 :

обозначение земельного участка

№ п/п	Наименование характеристики земельного участка	Значение характеристики
1	2	3
1.	Адрес земельного участка	-
1.1.	Сведения о местоположении земельного участка (при отсутствии адреса) в структурированном в соответствии с федеральной информационной адресной системой виде	Российская Федерация, Калининградская область, город Калининград, улица Ялтинская
1.2.	Дополнительные сведения о местоположении земельного участка	-
2.	Категория земель	Земли населенных пунктов
3.	Вид (виды) разрешенного использования	-
3.1.	Дополнительные сведения об использовании земельного участка	-

3. Сведения о характеристиках образуемого земельного участка:		39:15:133303:5:3У42 :
		обозначение земельного участка
№ п/п	Наименование характеристики земельного участка	Значение характеристики
1	2	3
4.	Реестровый номер границ территориальной зоны или в случае отсутствия такого реестрового номера ее индивидуальное обозначение (вид, тип, номер, индекс)	-
5.	Площадь земельного участка \pm величина предельной погрешности определения (вычисления) площади ($P \pm \Delta P$), м ²	20 ± 2
6.	Формула, примененная для вычисления предельной погрешности определения площади земельного участка, с подставленными значениями и итоговые (вычисленные) значения (ΔP), м ²	$\Delta P = 3.5 * M_t * \sqrt{P} = 3.5 * 0,1 * \sqrt{20} = 2$
7.	Предельные минимальный и максимальный размеры земельного участка ($P_{\text{мин}}$ и $P_{\text{макс}}$), м ²	- -
8.	Кадастровый или иной государственный учетный номер (инвентарный) объекта недвижимости, расположенного на образуемом земельном участке	-
9.	Кадастровые номера исходных земельных участков	39:15:133303:5
9.1.	Кадастровый номер входящего в состав земельного участка, представляющего собой единое землепользование (номер контура многоконтурного земельного участка), преобразование которого осуществляется	-
9.2.	Кадастровые номера земельных участков, исключаемых из состава измененного (исходного) земельного участка, представляющего собой единое землепользование	-
9.3.	Кадастровый или иной государственный учетный номер (инвентарный) объекта недвижимости, расположенного на измененном земельном участке	-
10.	Условный номер земельного участка	-
11.	Учетный номер проекта межевания территории	-
12.	Дополнительные сведения об образовании земельного участка	-
13.	Сведения о земельных участках (землях общего пользования, территории общего пользования), посредством которых обеспечивается доступ	Земли общего пользования
14.	Иные сведения	-
4. Пояснения к сведениям об образуемом земельном участке:		39:15:133303:5:3У42 :
		обозначение земельного участка
1.	-	

Сведения об образуемых земельных участках

1. Сведения о характерных точках границ образуемых земельных участков

39:15:133303:5:3У43 :

обозначение земельного участка

Система координат МСК-39, зона 1

Зона № 1

Обозначение характерных точек границ	Координаты, м		Метод определения координат	Формулы, примененные для расчета средней квадратической погрешности определения координат характерной точки границ (Mt), с подставленными в такие формулы значениями и итоговые (вычисленные) значения Mt, м	Описание закрепления точки
	X	Y			
1	2	3	4	5	6
93	353353.51	1193483.59	-	-	-
н64У	353354.79	1193480.18	-	-	-
н65У	353360.21	1193482.13	-	-	-
н66У	353358.97	1193485.54	-	-	-
93	353353.51	1193483.59	-	-	-

39:15:133303:5:3У43 :

2. Сведения о частях границ образуемых земельных участков:

обозначение земельного участка

Обозначение части границ		Горизонтальное проложение (S), м	Описание прохождения части границ	Сведения о согласовании местоположения границ (согласовано/спорное)
от т.	до т.			
1	2	3	4	5
93	н64У	3.64	-	-
н64У	н65У	5.76	-	-
н65У	н66У	3.63	-	-
н66У	93	5.80	-	-

3. Сведения о характеристиках образуемого земельного участка:

39:15:133303:5:3У43 :

обозначение земельного участка

№ п/п	Наименование характеристики земельного участка	Значение характеристики
1	2	3
1.	Адрес земельного участка	-
1.1.	Сведения о местоположении земельного участка (при отсутствии адреса) в структурированном в соответствии с федеральной информационной адресной системой виде	Российская Федерация, Калининградская область, город Калининград, улица Ялтинская
1.2.	Дополнительные сведения о местоположении земельного участка	-
2.	Категория земель	Земли населенных пунктов
3.	Вид (виды) разрешенного использования	-
3.1.	Дополнительные сведения об использовании земельного участка	-

3. Сведения о характеристиках образуемого земельного участка:		39:15:133303:5:3У43 :
		обозначение земельного участка
№ п/п	Наименование характеристики земельного участка	Значение характеристики
1	2	3
4.	Реестровый номер границ территориальной зоны или в случае отсутствия такого реестрового номера ее индивидуальное обозначение (вид, тип, номер, индекс)	-
5.	Площадь земельного участка \pm величина предельной погрешности определения (вычисления) площади ($P \pm \Delta P$), м ²	21 ± 2
6.	Формула, примененная для вычисления предельной погрешности определения площади земельного участка, с подставленными значениями и итоговые (вычисленные) значения (ΔP), м ²	$\Delta P = 3.5 * M_t * \sqrt{P} = 3.5 * 0,1 * \sqrt{21} = 2$
7.	Предельные минимальный и максимальный размеры земельного участка ($P_{\text{мин}}$ и $P_{\text{макс}}$), м ²	- -
8.	Кадастровый или иной государственный учетный номер (инвентарный) объекта недвижимости, расположенного на образуемом земельном участке	39:15:133303:422
9.	Кадастровые номера исходных земельных участков	39:15:133303:5
9.1.	Кадастровый номер входящего в состав земельного участка, представляющего собой единое землепользование (номер контура многоконтурного земельного участка), преобразование которого осуществляется	-
9.2.	Кадастровые номера земельных участков, исключаемых из состава измененного (исходного) земельного участка, представляющего собой единое землепользование	-
9.3.	Кадастровый или иной государственный учетный номер (инвентарный) объекта недвижимости, расположенного на измененном земельном участке	-
10.	Условный номер земельного участка	-
11.	Учетный номер проекта межевания территории	-
12.	Дополнительные сведения об образовании земельного участка	-
13.	Сведения о земельных участках (землях общего пользования, территории общего пользования), посредством которых обеспечивается доступ	Земли общего пользования
14.	Иные сведения	-
4. Пояснения к сведениям об образуемом земельном участке:		39:15:133303:5:3У43 :
		обозначение земельного участка
1.	-	

Сведения об образуемых земельных участках

1. Сведения о характерных точках границ образуемых земельных участков

39:15:133303:5:3У44 :

обозначение земельного участка

Система координат МСК-39, зона 1

Зона № 1

Обозначение характерных точек границ	Координаты, м		Метод определения координат	Формулы, примененные для расчета средней квадратической погрешности определения координат характерной точки границ (Mt), с подставленными в такие формулы значениями и итоговые (вычисленные) значения Mt, м	Описание закрепления точки
	X	Y			
1	2	3	4	5	6
н64У	353354.79	1193480.18	-	-	-
н67У	353356.02	1193476.77	-	-	-
н68У	353361.44	1193478.73	-	-	-
н65У	353360.21	1193482.13	-	-	-
н64У	353354.79	1193480.18	-	-	-

39:15:133303:5:3У44 :

2. Сведения о частях границ образуемых земельных участков:

обозначение земельного участка

Обозначение части границ		Горизонтальное проложение (S), м	Описание прохождения части границ	Сведения о согласовании местоположения границ (согласовано/спорное)
от т.	до т.			
1	2	3	4	5
н64У	н67У	3.63	-	-
н67У	н68У	5.76	-	-
н68У	н65У	3.62	-	-
н65У	н64У	5.76	-	-

3. Сведения о характеристиках образуемого земельного участка:

39:15:133303:5:3У44 :

обозначение земельного участка

№ п/п	Наименование характеристики земельного участка	Значение характеристики
1	2	3
1.	Адрес земельного участка	-
1.1.	Сведения о местоположении земельного участка (при отсутствии адреса) в структурированном в соответствии с федеральной информационной адресной системой виде	Российская Федерация, Калининградская область, город Калининград, улица Ялтинская
1.2.	Дополнительные сведения о местоположении земельного участка	-
2.	Категория земель	Земли населенных пунктов
3.	Вид (виды) разрешенного использования	-
3.1.	Дополнительные сведения об использовании земельного участка	-

3. Сведения о характеристиках образуемого земельного участка:		39:15:133303:5:3У44 :
		обозначение земельного участка
№ п/п	Наименование характеристики земельного участка	Значение характеристики
1	2	3
4.	Реестровый номер границ территориальной зоны или в случае отсутствия такого реестрового номера ее индивидуальное обозначение (вид, тип, номер, индекс)	-
5.	Площадь земельного участка \pm величина предельной погрешности определения (вычисления) площади ($P \pm \Delta P$), м ²	21 ± 2
6.	Формула, примененная для вычисления предельной погрешности определения площади земельного участка, с подставленными значениями и итоговые (вычисленные) значения (ΔP), м ²	$\Delta P = 3.5 * M_t * \sqrt{P} = 3.5 * 0,1 * \sqrt{21} = 2$
7.	Предельные минимальный и максимальный размеры земельного участка ($P_{\text{мин}}$ и $P_{\text{макс}}$), м ²	- -
8.	Кадастровый или иной государственный учетный номер (инвентарный) объекта недвижимости, расположенного на образуемом земельном участке	39:15:133303:162
9.	Кадастровые номера исходных земельных участков	39:15:133303:5
9.1.	Кадастровый номер входящего в состав земельного участка, представляющего собой единое землепользование (номер контура многоконтурного земельного участка), преобразование которого осуществляется	-
9.2.	Кадастровые номера земельных участков, исключаемых из состава измененного (исходного) земельного участка, представляющего собой единое землепользование	-
9.3.	Кадастровый или иной государственный учетный номер (инвентарный) объекта недвижимости, расположенного на измененном земельном участке	-
10.	Условный номер земельного участка	-
11.	Учетный номер проекта межевания территории	-
12.	Дополнительные сведения об образовании земельного участка	-
13.	Сведения о земельных участках (землях общего пользования, территории общего пользования), посредством которых обеспечивается доступ	Земли общего пользования
14.	Иные сведения	-
4. Пояснения к сведениям об образуемом земельном участке:		39:15:133303:5:3У44 :
		обозначение земельного участка
1.	-	

Сведения об образуемых земельных участках

1. Сведения о характерных точках границ образуемых земельных участков

39:15:133303:5:3У45 :

обозначение земельного участка

Система координат МСК-39, зона 1

Зона № 1

Обозначение характерных точек границ	Координаты, м		Метод определения координат	Формулы, примененные для расчета средней квадратической погрешности определения координат характерной точки границ (Mt), с подставленными в такие формулы значениями и итоговые (вычисленные) значения Mt, м	Описание закрепления точки
	X	Y			
1	2	3	4	5	6
н67У	353356.02	1193476.77	-	-	-
н69У	353357.26	1193473.40	-	-	-
н70У	353362.66	1193475.35	-	-	-
н68У	353361.44	1193478.73	-	-	-
н67У	353356.02	1193476.77	-	-	-

39:15:133303:5:3У45 :

2. Сведения о частях границ образуемых земельных участков:

обозначение земельного участка

Обозначение части границ		Горизонтальное проложение (S), м	Описание прохождения части границ	Сведения о согласовании местоположения границ (согласовано/спорное)
от т.	до т.			
1	2	3	4	5
н67У	н69У	3.59	-	-
н69У	н70У	5.74	-	-
н70У	н68У	3.59	-	-
н68У	н67У	5.76	-	-

3. Сведения о характеристиках образуемого земельного участка:

39:15:133303:5:3У45 :

обозначение земельного участка

№ п/п	Наименование характеристики земельного участка	Значение характеристики
1	2	3
1.	Адрес земельного участка	-
1.1.	Сведения о местоположении земельного участка (при отсутствии адреса) в структурированном в соответствии с федеральной информационной адресной системой виде	Российская Федерация, Калининградская область, город Калининград, улица Ялтинская
1.2.	Дополнительные сведения о местоположении земельного участка	-
2.	Категория земель	Земли населенных пунктов
3.	Вид (виды) разрешенного использования	-
3.1.	Дополнительные сведения об использовании земельного участка	-

3. Сведения о характеристиках образуемого земельного участка:		39:15:133303:5:3У45 :
		обозначение земельного участка
№ п/п	Наименование характеристики земельного участка	Значение характеристики
1	2	3
4.	Реестровый номер границ территориальной зоны или в случае отсутствия такого реестрового номера ее индивидуальное обозначение (вид, тип, номер, индекс)	-
5.	Площадь земельного участка \pm величина предельной погрешности определения (вычисления) площади ($P \pm \Delta P$), м ²	21 ± 2
6.	Формула, примененная для вычисления предельной погрешности определения площади земельного участка, с подставленными значениями и итоговые (вычисленные) значения (ΔP), м ²	$\Delta P = 3.5 * M_t * \sqrt{P} = 3.5 * 0,1 * \sqrt{21} = 2$
7.	Предельные минимальный и максимальный размеры земельного участка ($P_{\text{мин}}$ и $P_{\text{макс}}$), м ²	- -
8.	Кадастровый или иной государственный учетный номер (инвентарный) объекта недвижимости, расположенного на образуемом земельном участке	-
9.	Кадастровые номера исходных земельных участков	39:15:133303:5
9.1.	Кадастровый номер входящего в состав земельного участка, представляющего собой единое землепользование (номер контура многоконтурного земельного участка), преобразование которого осуществляется	-
9.2.	Кадастровые номера земельных участков, исключаемых из состава измененного (исходного) земельного участка, представляющего собой единое землепользование	-
9.3.	Кадастровый или иной государственный учетный номер (инвентарный) объекта недвижимости, расположенного на измененном земельном участке	-
10.	Условный номер земельного участка	-
11.	Учетный номер проекта межевания территории	-
12.	Дополнительные сведения об образовании земельного участка	-
13.	Сведения о земельных участках (землях общего пользования, территории общего пользования), посредством которых обеспечивается доступ	Земли общего пользования
14.	Иные сведения	-
4. Пояснения к сведениям об образуемом земельном участке:		39:15:133303:5:3У45 :
		обозначение земельного участка
1.	-	

Сведения об образуемых земельных участках

1. Сведения о характерных точках границ образуемых земельных участков

39:15:133303:5:3У46 :

обозначение земельного участка

Система координат МСК-39, зона 1

Зона № 1

Обозначение характерных точек границ	Координаты, м		Метод определения координат	Формулы, примененные для расчета средней квадратической погрешности определения координат характерной точки границ (Mt), с подставленными в такие формулы значениями и итоговые (вычисленные) значения Mt, м	Описание закрепления точки
	X	Y			
1	2	3	4	5	6
н69У	353357.26	1193473.40	-	-	-
н71У	353358.47	1193469.99	-	-	-
н72У	353363.89	1193471.95	-	-	-
н70У	353362.66	1193475.35	-	-	-
н69У	353357.26	1193473.40	-	-	-

39:15:133303:5:3У46 :

2. Сведения о частях границ образуемых земельных участков:

обозначение земельного участка

Обозначение части границ		Горизонтальное проложение (S), м	Описание прохождения части границ	Сведения о согласовании местоположения границ (согласовано/спорное)
от т.	до т.			
1	2	3	4	5
н69У	н71У	3.62	-	-
н71У	н72У	5.76	-	-
н72У	н70У	3.62	-	-
н70У	н69У	5.74	-	-

3. Сведения о характеристиках образуемого земельного участка:

39:15:133303:5:3У46 :

обозначение земельного участка

№ п/п	Наименование характеристики земельного участка	Значение характеристики
1	2	3
1.	Адрес земельного участка	-
1.1.	Сведения о местоположении земельного участка (при отсутствии адреса) в структурированном в соответствии с федеральной информационной адресной системой виде	Российская Федерация, Калининградская область, город Калининград, улица Ялтинская
1.2.	Дополнительные сведения о местоположении земельного участка	-
2.	Категория земель	Земли населенных пунктов
3.	Вид (виды) разрешенного использования	-
3.1.	Дополнительные сведения об использовании земельного участка	-

3. Сведения о характеристиках образуемого земельного участка:		39:15:133303:5:3У46 :
		обозначение земельного участка
№ п/п	Наименование характеристики земельного участка	Значение характеристики
1	2	3
4.	Реестровый номер границ территориальной зоны или в случае отсутствия такого реестрового номера ее индивидуальное обозначение (вид, тип, номер, индекс)	-
5.	Площадь земельного участка \pm величина предельной погрешности определения (вычисления) площади ($P \pm \Delta P$), м ²	21 ± 2
6.	Формула, примененная для вычисления предельной погрешности определения площади земельного участка, с подставленными значениями и итоговые (вычисленные) значения (ΔP), м ²	$\Delta P = 3.5 * M_t * \sqrt{P} = 3.5 * 0,1 * \sqrt{21} = 2$
7.	Предельные минимальный и максимальный размеры земельного участка ($P_{\text{мин}}$ и $P_{\text{макс}}$), м ²	- -
8.	Кадастровый или иной государственный учетный номер (инвентарный) объекта недвижимости, расположенного на образуемом земельном участке	-
9.	Кадастровые номера исходных земельных участков	39:15:133303:5
9.1.	Кадастровый номер входящего в состав земельного участка, представляющего собой единое землепользование (номер контура многоконтурного земельного участка), преобразование которого осуществляется	-
9.2.	Кадастровые номера земельных участков, исключаемых из состава измененного (исходного) земельного участка, представляющего собой единое землепользование	-
9.3.	Кадастровый или иной государственный учетный номер (инвентарный) объекта недвижимости, расположенного на измененном земельном участке	-
10.	Условный номер земельного участка	-
11.	Учетный номер проекта межевания территории	-
12.	Дополнительные сведения об образовании земельного участка	-
13.	Сведения о земельных участках (землях общего пользования, территории общего пользования), посредством которых обеспечивается доступ	Земли общего пользования
14.	Иные сведения	-
4. Пояснения к сведениям об образуемом земельном участке:		39:15:133303:5:3У46 :
		обозначение земельного участка
1.	-	

Сведения об образуемых земельных участках

1. Сведения о характерных точках границ образуемых земельных участков

39:15:133303:5:3У47 :

обозначение земельного участка

Система координат МСК-39, зона 1

Зона № 1

Обозначение характерных точек границ	Координаты, м		Метод определения координат	Формулы, примененные для расчета средней квадратической погрешности определения координат характерной точки границ (Mt), с подставленными в такие формулы значениями и итоговые (вычисленные) значения Mt, м	Описание закрепления точки
	X	Y			
1	2	3	4	5	6
н71У	353358.47	1193469.99	-	-	-
н73У	353359.71	1193466.60	-	-	-
н74У	353365.12	1193468.56	-	-	-
н72У	353363.89	1193471.95	-	-	-
н71У	353358.47	1193469.99	-	-	-

39:15:133303:5:3У47 :

2. Сведения о частях границ образуемых земельных участков:

обозначение земельного участка

Обозначение части границ		Горизонтальное проложение (S), м	Описание прохождения части границ	Сведения о согласовании местоположения границ (согласовано/спорное)
от т.	до т.			
1	2	3	4	5
н71У	н73У	3.61	-	-
н73У	н74У	5.75	-	-
н74У	н72У	3.61	-	-
н72У	н71У	5.76	-	-

3. Сведения о характеристиках образуемого земельного участка:

39:15:133303:5:3У47 :

обозначение земельного участка

№ п/п	Наименование характеристики земельного участка	Значение характеристики
1	2	3
1.	Адрес земельного участка	-
1.1.	Сведения о местоположении земельного участка (при отсутствии адреса) в структурированном в соответствии с федеральной информационной адресной системой виде	Российская Федерация, Калининградская область, город Калининград, улица Ялтинская
1.2.	Дополнительные сведения о местоположении земельного участка	-
2.	Категория земель	Земли населенных пунктов
3.	Вид (виды) разрешенного использования	-
3.1.	Дополнительные сведения об использовании земельного участка	-

3. Сведения о характеристиках образуемого земельного участка:		39:15:133303:5:3У47 :
		обозначение земельного участка
№ п/п	Наименование характеристики земельного участка	Значение характеристики
1	2	3
4.	Реестровый номер границ территориальной зоны или в случае отсутствия такого реестрового номера ее индивидуальное обозначение (вид, тип, номер, индекс)	-
5.	Площадь земельного участка \pm величина предельной погрешности определения (вычисления) площади ($P \pm \Delta P$), м ²	21 ± 2
6.	Формула, примененная для вычисления предельной погрешности определения площади земельного участка, с подставленными значениями и итоговые (вычисленные) значения (ΔP), м ²	$\Delta P = 3.5 * M_t * \sqrt{P} = 3.5 * 0,1 * \sqrt{21} = 2$
7.	Предельные минимальный и максимальный размеры земельного участка ($P_{\text{мин}}$ и $P_{\text{макс}}$), м ²	- -
8.	Кадастровый или иной государственный учетный номер (инвентарный) объекта недвижимости, расположенного на образуемом земельном участке	-
9.	Кадастровые номера исходных земельных участков	39:15:133303:5
9.1.	Кадастровый номер входящего в состав земельного участка, представляющего собой единое землепользование (номер контура многоконтурного земельного участка), преобразование которого осуществляется	-
9.2.	Кадастровые номера земельных участков, исключаемых из состава измененного (исходного) земельного участка, представляющего собой единое землепользование	-
9.3.	Кадастровый или иной государственный учетный номер (инвентарный) объекта недвижимости, расположенного на измененном земельном участке	-
10.	Условный номер земельного участка	-
11.	Учетный номер проекта межевания территории	-
12.	Дополнительные сведения об образовании земельного участка	-
13.	Сведения о земельных участках (землях общего пользования, территории общего пользования), посредством которых обеспечивается доступ	Земли общего пользования
14.	Иные сведения	-
4. Пояснения к сведениям об образуемом земельном участке:		39:15:133303:5:3У47 :
		обозначение земельного участка
1.	-	

Сведения об образуемых земельных участках

1. Сведения о характерных точках границ образуемых земельных участков

39:15:133303:5:3У48 :

обозначение земельного участка

Система координат МСК-39, зона 1

Зона № 1

Обозначение характерных точек границ	Координаты, м		Метод определения координат	Формулы, примененные для расчета средней квадратической погрешности определения координат характерной точки границ (Mt), с подставленными в такие формулы значениями и итоговые (вычисленные) значения Mt, м	Описание закрепления точки
	X	Y			
1	2	3	4	5	6
н73У	353359.71	1193466.60	-	-	-
н75У	353360.96	1193463.19	-	-	-
н76У	353366.36	1193465.14	-	-	-
н74У	353365.12	1193468.56	-	-	-
н73У	353359.71	1193466.60	-	-	-

39:15:133303:5:3У48 :

2. Сведения о частях границ образуемых земельных участков:

обозначение земельного участка

Обозначение части границ		Горизонтальное проложение (S), м	Описание прохождения части границ	Сведения о согласовании местоположения границ (согласовано/спорное)
от т.	до т.			
1	2	3	4	5
н73У	н75У	3.63	-	-
н75У	н76У	5.74	-	-
н76У	н74У	3.64	-	-
н74У	н73У	5.75	-	-

3. Сведения о характеристиках образуемого земельного участка:

39:15:133303:5:3У48 :

обозначение земельного участка

№ п/п	Наименование характеристики земельного участка	Значение характеристики
1	2	3
1.	Адрес земельного участка	-
1.1.	Сведения о местоположении земельного участка (при отсутствии адреса) в структурированном в соответствии с федеральной информационной адресной системой виде	Российская Федерация, Калининградская область, город Калининград, улица Ялтинская
1.2.	Дополнительные сведения о местоположении земельного участка	-
2.	Категория земель	Земли населенных пунктов
3.	Вид (виды) разрешенного использования	-
3.1.	Дополнительные сведения об использовании земельного участка	-

3. Сведения о характеристиках образуемого земельного участка:		39:15:133303:5:3У48 :
		обозначение земельного участка
№ п/п	Наименование характеристики земельного участка	Значение характеристики
1	2	3
4.	Реестровый номер границ территориальной зоны или в случае отсутствия такого реестрового номера ее индивидуальное обозначение (вид, тип, номер, индекс)	-
5.	Площадь земельного участка \pm величина предельной погрешности определения (вычисления) площади ($P \pm \Delta P$), м ²	21 ± 2
6.	Формула, примененная для вычисления предельной погрешности определения площади земельного участка, с подставленными значениями и итоговые (вычисленные) значения (ΔP), м ²	$\Delta P = 3.5 * M_t * \sqrt{P} = 3.5 * 0,1 * \sqrt{21} = 2$
7.	Предельные минимальный и максимальный размеры земельного участка ($P_{\text{мин}}$ и $P_{\text{макс}}$), м ²	- -
8.	Кадастровый или иной государственный учетный номер (инвентарный) объекта недвижимости, расположенного на образуемом земельном участке	-
9.	Кадастровые номера исходных земельных участков	39:15:133303:5
9.1.	Кадастровый номер входящего в состав земельного участка, представляющего собой единое землепользование (номер контура многоконтурного земельного участка), преобразование которого осуществляется	-
9.2.	Кадастровые номера земельных участков, исключаемых из состава измененного (исходного) земельного участка, представляющего собой единое землепользование	-
9.3.	Кадастровый или иной государственный учетный номер (инвентарный) объекта недвижимости, расположенного на измененном земельном участке	-
10.	Условный номер земельного участка	-
11.	Учетный номер проекта межевания территории	-
12.	Дополнительные сведения об образовании земельного участка	-
13.	Сведения о земельных участках (землях общего пользования, территории общего пользования), посредством которых обеспечивается доступ	Земли общего пользования
14.	Иные сведения	-
4. Пояснения к сведениям об образуемом земельном участке:		39:15:133303:5:3У48 :
		обозначение земельного участка
1.	-	

Сведения об образуемых земельных участках

1. Сведения о характерных точках границ образуемых земельных участков

39:15:133303:5:3У49 :

обозначение земельного участка

Система координат МСК-39, зона 1

Зона № 1

Обозначение характерных точек границ	Координаты, м		Метод определения координат	Формулы, примененные для расчета средней квадратической погрешности определения координат характерной точки границ (Mt), с подставленными в такие формулы значениями и итоговые (вычисленные) значения Mt, м	Описание закрепления точки
	X	Y			
1	2	3	4	5	6
н75У	353360.96	1193463.19	-	-	-
92	353362.18	1193459.91	-	-	-
н77У	353367.56	1193461.83	-	-	-
н76У	353366.36	1193465.14	-	-	-
н75У	353360.96	1193463.19	-	-	-

39:15:133303:5:3У49 :

2. Сведения о частях границ образуемых земельных участков:

обозначение земельного участка

Обозначение части границ		Горизонтальное проложение (S), м	Описание прохождения части границ	Сведения о согласовании местоположения границ (согласовано/спорное)
от т.	до т.			
1	2	3	4	5
н75У	92	3.50	-	-
92	н77У	5.71	-	-
н77У	н76У	3.52	-	-
н76У	н75У	5.74	-	-

3. Сведения о характеристиках образуемого земельного участка:

39:15:133303:5:3У49 :

обозначение земельного участка

№ п/п	Наименование характеристики земельного участка	Значение характеристики
1	2	3
1.	Адрес земельного участка	-
1.1.	Сведения о местоположении земельного участка (при отсутствии адреса) в структурированном в соответствии с федеральной информационной адресной системой виде	Российская Федерация, Калининградская область, город Калининград, улица Ялтинская
1.2.	Дополнительные сведения о местоположении земельного участка	-
2.	Категория земель	Земли населенных пунктов
3.	Вид (виды) разрешенного использования	-
3.1.	Дополнительные сведения об использовании земельного участка	-

3. Сведения о характеристиках образуемого земельного участка:		39:15:133303:5:3У49 :
		обозначение земельного участка
№ п/п	Наименование характеристики земельного участка	Значение характеристики
1	2	3
4.	Реестровый номер границ территориальной зоны или в случае отсутствия такого реестрового номера ее индивидуальное обозначение (вид, тип, номер, индекс)	-
5.	Площадь земельного участка \pm величина предельной погрешности определения (вычисления) площади ($P \pm \Delta P$), м ²	20 ± 2
6.	Формула, примененная для вычисления предельной погрешности определения площади земельного участка, с подставленными значениями и итоговые (вычисленные) значения (ΔP), м ²	$\Delta P = 3.5 * M_t * \sqrt{P} = 3.5 * 0,1 * \sqrt{20} = 2$
7.	Предельные минимальный и максимальный размеры земельного участка ($P_{\text{мин}}$ и $P_{\text{макс}}$), м ²	- -
8.	Кадастровый или иной государственный учетный номер (инвентарный) объекта недвижимости, расположенного на образуемом земельном участке	-
9.	Кадастровые номера исходных земельных участков	39:15:133303:5
9.1.	Кадастровый номер входящего в состав земельного участка, представляющего собой единое землепользование (номер контура многоконтурного земельного участка), преобразование которого осуществляется	-
9.2.	Кадастровые номера земельных участков, исключаемых из состава измененного (исходного) земельного участка, представляющего собой единое землепользование	-
9.3.	Кадастровый или иной государственный учетный номер (инвентарный) объекта недвижимости, расположенного на измененном земельном участке	-
10.	Условный номер земельного участка	-
11.	Учетный номер проекта межевания территории	-
12.	Дополнительные сведения об образовании земельного участка	-
13.	Сведения о земельных участках (землях общего пользования, территории общего пользования), посредством которых обеспечивается доступ	Земли общего пользования
14.	Иные сведения	-
4. Пояснения к сведениям об образуемом земельном участке:		39:15:133303:5:3У49 :
		обозначение земельного участка
1.	-	

Сведения об образуемых земельных участках

1. Сведения о характерных точках границ образуемых земельных участков

39:15:133303:5:3У50 :

обозначение земельного участка

Система координат МСК-39, зона 1

Зона № 1

Обозначение характерных точек границ	Координаты, м		Метод определения координат	Формулы, примененные для расчета средней квадратической погрешности определения координат характерной точки границ (Mt), с подставленными в такие формулы значениями и итоговые (вычисленные) значения Mt, м	Описание закрепления точки
	X	Y			
1	2	3	4	5	6
92	353362.18	1193459.91	-	-	-
89	353363.37	1193456.56	-	-	-
н78У	353368.78	1193458.46	-	-	-
н77У	353367.56	1193461.83	-	-	-
92	353362.18	1193459.91	-	-	-

39:15:133303:5:3У50 :

2. Сведения о частях границ образуемых земельных участков:

обозначение земельного участка

Обозначение части границ		Горизонтальное проложение (S), м	Описание прохождения части границ	Сведения о согласовании местоположения границ (согласовано/спорное)
от т.	до т.			
1	2	3	4	5
92	89	3.56	-	-
89	н78У	5.73	-	-
н78У	н77У	3.58	-	-
н77У	92	5.71	-	-

3. Сведения о характеристиках образуемого земельного участка:

39:15:133303:5:3У50 :

обозначение земельного участка

№ п/п	Наименование характеристики земельного участка	Значение характеристики
1	2	3
1.	Адрес земельного участка	-
1.1.	Сведения о местоположении земельного участка (при отсутствии адреса) в структурированном в соответствии с федеральной информационной адресной системой виде	Российская Федерация, Калининградская область, город Калининград, улица Ялтинская
1.2.	Дополнительные сведения о местоположении земельного участка	-
2.	Категория земель	Земли населенных пунктов
3.	Вид (виды) разрешенного использования	-
3.1.	Дополнительные сведения об использовании земельного участка	-

3. Сведения о характеристиках образуемого земельного участка:		39:15:133303:5:3У50 :
		обозначение земельного участка
№ п/п	Наименование характеристики земельного участка	Значение характеристики
1	2	3
4.	Реестровый номер границ территориальной зоны или в случае отсутствия такого реестрового номера ее индивидуальное обозначение (вид, тип, номер, индекс)	-
5.	Площадь земельного участка \pm величина предельной погрешности определения (вычисления) площади ($P \pm \Delta P$), м ²	20 ± 2
6.	Формула, примененная для вычисления предельной погрешности определения площади земельного участка, с подставленными значениями и итоговые (вычисленные) значения (ΔP), м ²	$\Delta P = 3.5 * M_t * \sqrt{P} = 3.5 * 0,1 * \sqrt{20} = 2$
7.	Предельные минимальный и максимальный размеры земельного участка ($P_{\text{мин}}$ и $P_{\text{макс}}$), м ²	- -
8.	Кадастровый или иной государственный учетный номер (инвентарный) объекта недвижимости, расположенного на образуемом земельном участке	39:15:133303:740
9.	Кадастровые номера исходных земельных участков	39:15:133303:5
9.1.	Кадастровый номер входящего в состав земельного участка, представляющего собой единое землепользование (номер контура многоконтурного земельного участка), преобразование которого осуществляется	-
9.2.	Кадастровые номера земельных участков, исключаемых из состава измененного (исходного) земельного участка, представляющего собой единое землепользование	-
9.3.	Кадастровый или иной государственный учетный номер (инвентарный) объекта недвижимости, расположенного на измененном земельном участке	-
10.	Условный номер земельного участка	-
11.	Учетный номер проекта межевания территории	-
12.	Дополнительные сведения об образовании земельного участка	-
13.	Сведения о земельных участках (землях общего пользования, территории общего пользования), посредством которых обеспечивается доступ	Земли общего пользования
14.	Иные сведения	-
4. Пояснения к сведениям об образуемом земельном участке:		39:15:133303:5:3У50 :
		обозначение земельного участка
1.	-	

Сведения об образуемых земельных участках

1. Сведения о характерных точках границ образуемых земельных участков

39:15:133303:5:3У51 :

обозначение земельного участка

Система координат МСК-39, зона 1

Зона № 1

Обозначение характерных точек границ	Координаты, м		Метод определения координат	Формулы, примененные для расчета средней квадратической погрешности определения координат характерной точки границ (Mt), с подставленными в такие формулы значениями и итоговые (вычисленные) значения Mt, м	Описание закрепления точки
	X	Y			
1	2	3	4	5	6
89	353363.37	1193456.56	-	-	-
н79У	353364.61	1193453.06	-	-	-
н80У	353370.02	1193455.02	-	-	-
н78У	353368.78	1193458.46	-	-	-
89	353363.37	1193456.56	-	-	-

39:15:133303:5:3У51 :

2. Сведения о частях границ образуемых земельных участков:

обозначение земельного участка

Обозначение части границ		Горизонтальное проложение (S), м	Описание прохождения части границ	Сведения о согласовании местоположения границ (согласовано/спорное)
от т.	до т.			
1	2	3	4	5
89	н79У	3.71	-	-
н79У	н80У	5.75	-	-
н80У	н78У	3.66	-	-
н78У	89	5.73	-	-

3. Сведения о характеристиках образуемого земельного участка:

39:15:133303:5:3У51 :

обозначение земельного участка

№ п/п	Наименование характеристики земельного участка	Значение характеристики
1	2	3
1.	Адрес земельного участка	-
1.1.	Сведения о местоположении земельного участка (при отсутствии адреса) в структурированном в соответствии с федеральной информационной адресной системой виде	Российская Федерация, Калининградская область, город Калининград, улица Ялтинская
1.2.	Дополнительные сведения о местоположении земельного участка	-
2.	Категория земель	Земли населенных пунктов
3.	Вид (виды) разрешенного использования	-
3.1.	Дополнительные сведения об использовании земельного участка	-

3. Сведения о характеристиках образуемого земельного участка:		39:15:133303:5:3У51 :
		обозначение земельного участка
№ п/п	Наименование характеристики земельного участка	Значение характеристики
1	2	3
4.	Реестровый номер границ территориальной зоны или в случае отсутствия такого реестрового номера ее индивидуальное обозначение (вид, тип, номер, индекс)	-
5.	Площадь земельного участка \pm величина предельной погрешности определения (вычисления) площади ($P \pm \Delta P$), м ²	21 ± 2
6.	Формула, примененная для вычисления предельной погрешности определения площади земельного участка, с подставленными значениями и итоговые (вычисленные) значения (ΔP), м ²	$\Delta P = 3.5 * M_t * \sqrt{P} = 3.5 * 0,1 * \sqrt{21} = 2$
7.	Предельные минимальный и максимальный размеры земельного участка ($P_{\text{мин}}$ и $P_{\text{макс}}$), м ²	- -
8.	Кадастровый или иной государственный учетный номер (инвентарный) объекта недвижимости, расположенного на образуемом земельном участке	39:15:133303:319
9.	Кадастровые номера исходных земельных участков	39:15:133303:5
9.1.	Кадастровый номер входящего в состав земельного участка, представляющего собой единое землепользование (номер контура многоконтурного земельного участка), преобразование которого осуществляется	-
9.2.	Кадастровые номера земельных участков, исключаемых из состава измененного (исходного) земельного участка, представляющего собой единое землепользование	-
9.3.	Кадастровый или иной государственный учетный номер (инвентарный) объекта недвижимости, расположенного на измененном земельном участке	-
10.	Условный номер земельного участка	-
11.	Учетный номер проекта межевания территории	-
12.	Дополнительные сведения об образовании земельного участка	-
13.	Сведения о земельных участках (землях общего пользования, территории общего пользования), посредством которых обеспечивается доступ	Земли общего пользования
14.	Иные сведения	-
4. Пояснения к сведениям об образуемом земельном участке:		39:15:133303:5:3У51 :
		обозначение земельного участка
1.	-	

Сведения об образуемых земельных участках

1. Сведения о характерных точках границ образуемых земельных участков

39:15:133303:5:3У52 :

обозначение земельного участка

Система координат МСК-39, зона 1

Зона № 1

Обозначение характерных точек границ	Координаты, м		Метод определения координат	Формулы, примененные для расчета средней квадратической погрешности определения координат характерной точки границ (Mt), с подставленными в такие формулы значениями и итоговые (вычисленные) значения Mt, м	Описание закрепления точки
	X	Y			
1	2	3	4	5	6
н79У	353364.61	1193453.06	-	-	-
н81У	353365.84	1193449.71	-	-	-
н82У	353371.24	1193451.66	-	-	-
н80У	353370.02	1193455.02	-	-	-
н79У	353364.61	1193453.06	-	-	-

39:15:133303:5:3У52 :

2. Сведения о частях границ образуемых земельных участков:

обозначение земельного участка

Обозначение части границ		Горизонтальное проложение (S), м	Описание прохождения части границ	Сведения о согласовании местоположения границ (согласовано/спорное)
от т.	до т.			
1	2	3	4	5
н79У	н81У	3.57	-	-
н81У	н82У	5.74	-	-
н82У	н80У	3.57	-	-
н80У	н79У	5.75	-	-

3. Сведения о характеристиках образуемого земельного участка:

39:15:133303:5:3У52 :

обозначение земельного участка

№ п/п	Наименование характеристики земельного участка	Значение характеристики
1	2	3
1.	Адрес земельного участка	-
1.1.	Сведения о местоположении земельного участка (при отсутствии адреса) в структурированном в соответствии с федеральной информационной адресной системой виде	Российская Федерация, Калининградская область, город Калининград, улица Ялтинская
1.2.	Дополнительные сведения о местоположении земельного участка	-
2.	Категория земель	Земли населенных пунктов
3.	Вид (виды) разрешенного использования	-
3.1.	Дополнительные сведения об использовании земельного участка	-

3. Сведения о характеристиках образуемого земельного участка:		39:15:133303:5:3У52 :
		обозначение земельного участка
№ п/п	Наименование характеристики земельного участка	Значение характеристики
1	2	3
4.	Реестровый номер границ территориальной зоны или в случае отсутствия такого реестрового номера ее индивидуальное обозначение (вид, тип, номер, индекс)	-
5.	Площадь земельного участка \pm величина предельной погрешности определения (вычисления) площади ($P \pm \Delta P$), м ²	21 ± 2
6.	Формула, примененная для вычисления предельной погрешности определения площади земельного участка, с подставленными значениями и итоговые (вычисленные) значения (ΔP), м ²	$\Delta P = 3.5 * M_t * \sqrt{P} = 3.5 * 0,1 * \sqrt{21} = 2$
7.	Предельные минимальный и максимальный размеры земельного участка ($P_{\text{мин}}$ и $P_{\text{макс}}$), м ²	- -
8.	Кадастровый или иной государственный учетный номер (инвентарный) объекта недвижимости, расположенного на образуемом земельном участке	39:15:133303:341
9.	Кадастровые номера исходных земельных участков	39:15:133303:5
9.1.	Кадастровый номер входящего в состав земельного участка, представляющего собой единое землепользование (номер контура многоконтурного земельного участка), преобразование которого осуществляется	-
9.2.	Кадастровые номера земельных участков, исключаемых из состава измененного (исходного) земельного участка, представляющего собой единое землепользование	-
9.3.	Кадастровый или иной государственный учетный номер (инвентарный) объекта недвижимости, расположенного на измененном земельном участке	-
10.	Условный номер земельного участка	-
11.	Учетный номер проекта межевания территории	-
12.	Дополнительные сведения об образовании земельного участка	-
13.	Сведения о земельных участках (землях общего пользования, территории общего пользования), посредством которых обеспечивается доступ	Земли общего пользования
14.	Иные сведения	-
4. Пояснения к сведениям об образуемом земельном участке:		39:15:133303:5:3У52 :
		обозначение земельного участка
1.	-	

Сведения об образуемых земельных участках

1. Сведения о характерных точках границ образуемых земельных участков

39:15:133303:5:3У53 :

обозначение земельного участка

Система координат МСК-39, зона 1

Зона № 1

Обозначение характерных точек границ	Координаты, м		Метод определения координат	Формулы, примененные для расчета средней квадратической погрешности определения координат характерной точки границ (Mt), с подставленными в такие формулы значениями и итоговые (вычисленные) значения Mt, м	Описание закрепления точки
	X	Y			
1	2	3	4	5	6
н81У	353365.84	1193449.71	-	-	-
н83У	353367.03	1193446.39	-	-	-
н84У	353372.43	1193448.38	-	-	-
н82У	353371.24	1193451.66	-	-	-
н81У	353365.84	1193449.71	-	-	-

39:15:133303:5:3У53 :

2. Сведения о частях границ образуемых земельных участков:

обозначение земельного участка

Обозначение части границ		Горизонтальное проложение (S), м	Описание прохождения части границ	Сведения о согласовании местоположения границ (согласовано/спорное)
от т.	до т.			
1	2	3	4	5
н81У	н83У	3.53	-	-
н83У	н84У	5.76	-	-
н84У	н82У	3.49	-	-
н82У	н81У	5.74	-	-

3. Сведения о характеристиках образуемого земельного участка:

39:15:133303:5:3У53 :

обозначение земельного участка

№ п/п	Наименование характеристики земельного участка	Значение характеристики
1	2	3
1.	Адрес земельного участка	-
1.1.	Сведения о местоположении земельного участка (при отсутствии адреса) в структурированном в соответствии с федеральной информационной адресной системой виде	Российская Федерация, Калининградская область, город Калининград, улица Ялтинская
1.2.	Дополнительные сведения о местоположении земельного участка	-
2.	Категория земель	Земли населенных пунктов
3.	Вид (виды) разрешенного использования	-
3.1.	Дополнительные сведения об использовании земельного участка	-

3. Сведения о характеристиках образуемого земельного участка:		39:15:133303:5:3У53 :
		обозначение земельного участка
№ п/п	Наименование характеристики земельного участка	Значение характеристики
1	2	3
4.	Реестровый номер границ территориальной зоны или в случае отсутствия такого реестрового номера ее индивидуальное обозначение (вид, тип, номер, индекс)	-
5.	Площадь земельного участка \pm величина предельной погрешности определения (вычисления) площади ($P \pm \Delta P$), м ²	20 ± 2
6.	Формула, примененная для вычисления предельной погрешности определения площади земельного участка, с подставленными значениями и итоговые (вычисленные) значения (ΔP), м ²	$\Delta P = 3.5 * M_t * \sqrt{P} = 3.5 * 0,1 * \sqrt{20} = 2$
7.	Предельные минимальный и максимальный размеры земельного участка ($P_{\text{мин}}$ и $P_{\text{макс}}$), м ²	- -
8.	Кадастровый или иной государственный учетный номер (инвентарный) объекта недвижимости, расположенного на образуемом земельном участке	-
9.	Кадастровые номера исходных земельных участков	39:15:133303:5
9.1.	Кадастровый номер входящего в состав земельного участка, представляющего собой единое землепользование (номер контура многоконтурного земельного участка), преобразование которого осуществляется	-
9.2.	Кадастровые номера земельных участков, исключаемых из состава измененного (исходного) земельного участка, представляющего собой единое землепользование	-
9.3.	Кадастровый или иной государственный учетный номер (инвентарный) объекта недвижимости, расположенного на измененном земельном участке	-
10.	Условный номер земельного участка	-
11.	Учетный номер проекта межевания территории	-
12.	Дополнительные сведения об образовании земельного участка	-
13.	Сведения о земельных участках (землях общего пользования, территории общего пользования), посредством которых обеспечивается доступ	Земли общего пользования
14.	Иные сведения	-
4. Пояснения к сведениям об образуемом земельном участке:		39:15:133303:5:3У53 :
		обозначение земельного участка
1.	-	

Сведения об образуемых земельных участках

1. Сведения о характерных точках границ образуемых земельных участков

39:15:133303:5:3У54 :

обозначение земельного участка

Система координат МСК-39, зона 1

Зона № 1

Обозначение характерных точек границ	Координаты, м		Метод определения координат	Формулы, примененные для расчета средней квадратической погрешности определения координат характерной точки границ (Mt), с подставленными в такие формулы значениями и итоговые (вычисленные) значения Mt, м	Описание закрепления точки
	X	Y			
1	2	3	4	5	6
н83У	353367.03	1193446.39	-	-	-
н85У	353368.26	1193442.96	-	-	-
н86У	353373.66	1193444.97	-	-	-
н84У	353372.43	1193448.38	-	-	-
н83У	353367.03	1193446.39	-	-	-

39:15:133303:5:3У54 :

2. Сведения о частях границ образуемых земельных участков:

обозначение земельного участка

Обозначение части границ		Горизонтальное проложение (S), м	Описание прохождения части границ	Сведения о согласовании местоположения границ (согласовано/спорное)
от т.	до т.			
1	2	3	4	5
н83У	н85У	3.64	-	-
н85У	н86У	5.76	-	-
н86У	н84У	3.63	-	-
н84У	н83У	5.76	-	-

3. Сведения о характеристиках образуемого земельного участка:

39:15:133303:5:3У54 :

обозначение земельного участка

№ п/п	Наименование характеристики земельного участка	Значение характеристики
1	2	3
1.	Адрес земельного участка	-
1.1.	Сведения о местоположении земельного участка (при отсутствии адреса) в структурированном в соответствии с федеральной информационной адресной системой виде	Российская Федерация, Калининградская область, город Калининград, улица Ялтинская
1.2.	Дополнительные сведения о местоположении земельного участка	-
2.	Категория земель	Земли населенных пунктов
3.	Вид (виды) разрешенного использования	-
3.1.	Дополнительные сведения об использовании земельного участка	-

3. Сведения о характеристиках образуемого земельного участка:		39:15:133303:5:3У54 :
		обозначение земельного участка
№ п/п	Наименование характеристики земельного участка	Значение характеристики
1	2	3
4.	Реестровый номер границ территориальной зоны или в случае отсутствия такого реестрового номера ее индивидуальное обозначение (вид, тип, номер, индекс)	-
5.	Площадь земельного участка \pm величина предельной погрешности определения (вычисления) площади ($P \pm \Delta P$), м ²	21 ± 2
6.	Формула, примененная для вычисления предельной погрешности определения площади земельного участка, с подставленными значениями и итоговые (вычисленные) значения (ΔP), м ²	$\Delta P = 3.5 * M_t * \sqrt{P} = 3.5 * 0,1 * \sqrt{21} = 2$
7.	Предельные минимальный и максимальный размеры земельного участка ($P_{\text{мин}}$ и $P_{\text{макс}}$), м ²	- -
8.	Кадастровый или иной государственный учетный номер (инвентарный) объекта недвижимости, расположенного на образуемом земельном участке	39:15:133303:158
9.	Кадастровые номера исходных земельных участков	39:15:133303:5
9.1.	Кадастровый номер входящего в состав земельного участка, представляющего собой единое землепользование (номер контура многоконтурного земельного участка), преобразование которого осуществляется	-
9.2.	Кадастровые номера земельных участков, исключаемых из состава измененного (исходного) земельного участка, представляющего собой единое землепользование	-
9.3.	Кадастровый или иной государственный учетный номер (инвентарный) объекта недвижимости, расположенного на измененном земельном участке	-
10.	Условный номер земельного участка	-
11.	Учетный номер проекта межевания территории	-
12.	Дополнительные сведения об образовании земельного участка	-
13.	Сведения о земельных участках (землях общего пользования, территории общего пользования), посредством которых обеспечивается доступ	Земли общего пользования
14.	Иные сведения	-
4. Пояснения к сведениям об образуемом земельном участке:		39:15:133303:5:3У54 :
		обозначение земельного участка
1.	-	

Сведения об образуемых земельных участках

1. Сведения о характерных точках границ образуемых земельных участков

39:15:133303:5:3У55 :

обозначение земельного участка

Система координат МСК-39, зона 1

Зона № 1

Обозначение характерных точек границ	Координаты, м		Метод определения координат	Формулы, примененные для расчета средней квадратической погрешности определения координат характерной точки границ (Mt), с подставленными в такие формулы значениями и итоговые (вычисленные) значения Mt, м	Описание закрепления точки
	X	Y			
1	2	3	4	5	6
н85У	353368.26	1193442.96	-	-	-
н87У	353369.48	1193439.62	-	-	-
н88У	353374.89	1193441.58	-	-	-
н86У	353373.66	1193444.97	-	-	-
н85У	353368.26	1193442.96	-	-	-

39:15:133303:5:3У55 :

2. Сведения о частях границ образуемых земельных участков:

обозначение земельного участка

Обозначение части границ		Горизонтальное проложение (S), м	Описание прохождения части границ	Сведения о согласовании местоположения границ (согласовано/спорное)
от т.	до т.			
1	2	3	4	5
н85У	н87У	3.56	-	-
н87У	н88У	5.75	-	-
н88У	н86У	3.61	-	-
н86У	н85У	5.76	-	-

3. Сведения о характеристиках образуемого земельного участка:

39:15:133303:5:3У55 :

обозначение земельного участка

№ п/п	Наименование характеристики земельного участка	Значение характеристики
1	2	3
1.	Адрес земельного участка	-
1.1.	Сведения о местоположении земельного участка (при отсутствии адреса) в структурированном в соответствии с федеральной информационной адресной системой виде	Российская Федерация, Калининградская область, город Калининград, улица Ялтинская
1.2.	Дополнительные сведения о местоположении земельного участка	-
2.	Категория земель	Земли населенных пунктов
3.	Вид (виды) разрешенного использования	-
3.1.	Дополнительные сведения об использовании земельного участка	-

3. Сведения о характеристиках образуемого земельного участка:		39:15:133303:5:3У55 :
		обозначение земельного участка
№ п/п	Наименование характеристики земельного участка	Значение характеристики
1	2	3
4.	Реестровый номер границ территориальной зоны или в случае отсутствия такого реестрового номера ее индивидуальное обозначение (вид, тип, номер, индекс)	-
5.	Площадь земельного участка \pm величина предельной погрешности определения (вычисления) площади ($P \pm \Delta P$), м ²	21 ± 2
6.	Формула, примененная для вычисления предельной погрешности определения площади земельного участка, с подставленными значениями и итоговые (вычисленные) значения (ΔP), м ²	$\Delta P = 3.5 * M_t * \sqrt{P} = 3.5 * 0,1 * \sqrt{21} = 2$
7.	Предельные минимальный и максимальный размеры земельного участка ($P_{\text{мин}}$ и $P_{\text{макс}}$), м ²	- -
8.	Кадастровый или иной государственный учетный номер (инвентарный) объекта недвижимости, расположенного на образуемом земельном участке	-
9.	Кадастровые номера исходных земельных участков	39:15:133303:5
9.1.	Кадастровый номер входящего в состав земельного участка, представляющего собой единое землепользование (номер контура многоконтурного земельного участка), преобразование которого осуществляется	-
9.2.	Кадастровые номера земельных участков, исключаемых из состава измененного (исходного) земельного участка, представляющего собой единое землепользование	-
9.3.	Кадастровый или иной государственный учетный номер (инвентарный) объекта недвижимости, расположенного на измененном земельном участке	-
10.	Условный номер земельного участка	-
11.	Учетный номер проекта межевания территории	-
12.	Дополнительные сведения об образовании земельного участка	-
13.	Сведения о земельных участках (землях общего пользования, территории общего пользования), посредством которых обеспечивается доступ	Земли общего пользования
14.	Иные сведения	-
4. Пояснения к сведениям об образуемом земельном участке:		39:15:133303:5:3У55 :
		обозначение земельного участка
1.	-	

Сведения об образуемых земельных участках

1. Сведения о характерных точках границ образуемых земельных участков

39:15:133303:5:3У56 :

обозначение земельного участка

Система координат МСК-39, зона 1

Зона № 1

Обозначение характерных точек границ	Координаты, м		Метод определения координат	Формулы, примененные для расчета средней квадратической погрешности определения координат характерной точки границ (Mt), с подставленными в такие формулы значениями и итоговые (вычисленные) значения Mt, м	Описание закрепления точки
	X	Y			
1	2	3	4	5	6
н87У	353369.48	1193439.62	-	-	-
н89У	353370.71	1193436.19	-	-	-
н90У	353376.13	1193438.16	-	-	-
н88У	353374.89	1193441.58	-	-	-
н87У	353369.48	1193439.62	-	-	-

39:15:133303:5:3У56 :

2. Сведения о частях границ образуемых земельных участков:

обозначение земельного участка

Обозначение части границ		Горизонтальное проложение (S), м	Описание прохождения части границ	Сведения о согласовании местоположения границ (согласовано/спорное)
от т.	до т.			
1	2	3	4	5
н87У	н89У	3.64	-	-
н89У	н90У	5.77	-	-
н90У	н88У	3.64	-	-
н88У	н87У	5.75	-	-

3. Сведения о характеристиках образуемого земельного участка:

39:15:133303:5:3У56 :

обозначение земельного участка

№ п/п	Наименование характеристики земельного участка	Значение характеристики
1	2	3
1.	Адрес земельного участка	-
1.1.	Сведения о местоположении земельного участка (при отсутствии адреса) в структурированном в соответствии с федеральной информационной адресной системой виде	Российская Федерация, Калининградская область, город Калининград, улица Ялтинская
1.2.	Дополнительные сведения о местоположении земельного участка	-
2.	Категория земель	Земли населенных пунктов
3.	Вид (виды) разрешенного использования	-
3.1.	Дополнительные сведения об использовании земельного участка	-

3. Сведения о характеристиках образуемого земельного участка:		39:15:133303:5:3У56 :
		обозначение земельного участка
№ п/п	Наименование характеристики земельного участка	Значение характеристики
1	2	3
4.	Реестровый номер границ территориальной зоны или в случае отсутствия такого реестрового номера ее индивидуальное обозначение (вид, тип, номер, индекс)	-
5.	Площадь земельного участка \pm величина предельной погрешности определения (вычисления) площади ($P \pm \Delta P$), м ²	21 ± 2
6.	Формула, примененная для вычисления предельной погрешности определения площади земельного участка, с подставленными значениями и итоговые (вычисленные) значения (ΔP), м ²	$\Delta P = 3.5 * M_t * \sqrt{P} = 3.5 * 0,1 * \sqrt{21} = 2$
7.	Предельные минимальный и максимальный размеры земельного участка ($P_{\text{мин}}$ и $P_{\text{макс}}$), м ²	- -
8.	Кадастровый или иной государственный учетный номер (инвентарный) объекта недвижимости, расположенного на образуемом земельном участке	39:15:133303:166
9.	Кадастровые номера исходных земельных участков	39:15:133303:5
9.1.	Кадастровый номер входящего в состав земельного участка, представляющего собой единое землепользование (номер контура многоконтурного земельного участка), преобразование которого осуществляется	-
9.2.	Кадастровые номера земельных участков, исключаемых из состава измененного (исходного) земельного участка, представляющего собой единое землепользование	-
9.3.	Кадастровый или иной государственный учетный номер (инвентарный) объекта недвижимости, расположенного на измененном земельном участке	-
10.	Условный номер земельного участка	-
11.	Учетный номер проекта межевания территории	-
12.	Дополнительные сведения об образовании земельного участка	-
13.	Сведения о земельных участках (землях общего пользования, территории общего пользования), посредством которых обеспечивается доступ	Земли общего пользования
14.	Иные сведения	-
4. Пояснения к сведениям об образуемом земельном участке:		39:15:133303:5:3У56 :
		обозначение земельного участка
1.	-	

Сведения об образуемых земельных участках

1. Сведения о характерных точках границ образуемых земельных участков

39:15:133303:5:3У57 :

обозначение земельного участка

Система координат МСК-39, зона 1

Зона № 1

Обозначение характерных точек границ	Координаты, м		Метод определения координат	Формулы, примененные для расчета средней квадратической погрешности определения координат характерной точки границ (Mt), с подставленными в такие формулы значениями и итоговые (вычисленные) значения Mt, м	Описание закрепления точки
	X	Y			
1	2	3	4	5	6
н89У	353370.71	1193436.19	-	-	-
н91У	353371.92	1193432.88	-	-	-
н92У	353377.34	1193434.81	-	-	-
н90У	353376.13	1193438.16	-	-	-
н89У	353370.71	1193436.19	-	-	-

39:15:133303:5:3У57 :

2. Сведения о частях границ образуемых земельных участков:

обозначение земельного участка

Обозначение части границ		Горизонтальное проложение (S), м	Описание прохождения части границ	Сведения о согласовании местоположения границ (согласовано/спорное)
от т.	до т.			
1	2	3	4	5
н89У	н91У	3.52	-	-
н91У	н92У	5.75	-	-
н92У	н90У	3.56	-	-
н90У	н89У	5.77	-	-

3. Сведения о характеристиках образуемого земельного участка:

39:15:133303:5:3У57 :

обозначение земельного участка

№ п/п	Наименование характеристики земельного участка	Значение характеристики
1	2	3
1.	Адрес земельного участка	-
1.1.	Сведения о местоположении земельного участка (при отсутствии адреса) в структурированном в соответствии с федеральной информационной адресной системой виде	Российская Федерация, Калининградская область, город Калининград, улица Ялтинская
1.2.	Дополнительные сведения о местоположении земельного участка	-
2.	Категория земель	Земли населенных пунктов
3.	Вид (виды) разрешенного использования	-
3.1.	Дополнительные сведения об использовании земельного участка	-

3. Сведения о характеристиках образуемого земельного участка:		39:15:133303:5:3У57 :
		обозначение земельного участка
№ п/п	Наименование характеристики земельного участка	Значение характеристики
1	2	3
4.	Реестровый номер границ территориальной зоны или в случае отсутствия такого реестрового номера ее индивидуальное обозначение (вид, тип, номер, индекс)	-
5.	Площадь земельного участка \pm величина предельной погрешности определения (вычисления) площади ($P \pm \Delta P$), м ²	20 ± 2
6.	Формула, примененная для вычисления предельной погрешности определения площади земельного участка, с подставленными значениями и итоговые (вычисленные) значения (ΔP), м ²	$\Delta P = 3.5 * M_t * \sqrt{P} = 3.5 * 0,1 * \sqrt{20} = 2$
7.	Предельные минимальный и максимальный размеры земельного участка ($P_{\text{мин}}$ и $P_{\text{макс}}$), м ²	- -
8.	Кадастровый или иной государственный учетный номер (инвентарный) объекта недвижимости, расположенного на образуемом земельном участке	-
9.	Кадастровые номера исходных земельных участков	39:15:133303:5
9.1.	Кадастровый номер входящего в состав земельного участка, представляющего собой единое землепользование (номер контура многоконтурного земельного участка), преобразование которого осуществляется	-
9.2.	Кадастровые номера земельных участков, исключаемых из состава измененного (исходного) земельного участка, представляющего собой единое землепользование	-
9.3.	Кадастровый или иной государственный учетный номер (инвентарный) объекта недвижимости, расположенного на измененном земельном участке	-
10.	Условный номер земельного участка	-
11.	Учетный номер проекта межевания территории	-
12.	Дополнительные сведения об образовании земельного участка	-
13.	Сведения о земельных участках (землях общего пользования, территории общего пользования), посредством которых обеспечивается доступ	Земли общего пользования
14.	Иные сведения	-
4. Пояснения к сведениям об образуемом земельном участке:		39:15:133303:5:3У57 :
		обозначение земельного участка
1.	-	

Сведения об образуемых земельных участках

1. Сведения о характерных точках границ образуемых земельных участков

39:15:133303:5:3У58 :

обозначение земельного участка

Система координат МСК-39, зона 1

Зона № 1

Обозначение характерных точек границ	Координаты, м		Метод определения координат	Формулы, примененные для расчета средней квадратической погрешности определения координат характерной точки границ (Mt), с подставленными в такие формулы значениями и итоговые (вычисленные) значения Mt, м	Описание закрепления точки
	X	Y			
1	2	3	4	5	6
н91У	353371.92	1193432.88	-	-	-
н93У	353373.16	1193429.40	-	-	-
н94У	353378.58	1193431.37	-	-	-
н92У	353377.34	1193434.81	-	-	-
н91У	353371.92	1193432.88	-	-	-

39:15:133303:5:3У58 :

2. Сведения о частях границ образуемых земельных участков:

обозначение земельного участка

Обозначение части границ		Горизонтальное проложение (S), м	Описание прохождения части границ	Сведения о согласовании местоположения границ (согласовано/спорное)
от т.	до т.			
1	2	3	4	5
н91У	н93У	3.69	-	-
н93У	н94У	5.77	-	-
н94У	н92У	3.66	-	-
н92У	н91У	5.75	-	-

3. Сведения о характеристиках образуемого земельного участка:

39:15:133303:5:3У58 :

обозначение земельного участка

№ п/п	Наименование характеристики земельного участка	Значение характеристики
1	2	3
1.	Адрес земельного участка	-
1.1.	Сведения о местоположении земельного участка (при отсутствии адреса) в структурированном в соответствии с федеральной информационной адресной системой виде	Российская Федерация, Калининградская область, город Калининград, улица Ялтинская
1.2.	Дополнительные сведения о местоположении земельного участка	-
2.	Категория земель	Земли населенных пунктов
3.	Вид (виды) разрешенного использования	-
3.1.	Дополнительные сведения об использовании земельного участка	-

3. Сведения о характеристиках образуемого земельного участка:		39:15:133303:5:3У58 :
		обозначение земельного участка
№ п/п	Наименование характеристики земельного участка	Значение характеристики
1	2	3
4.	Реестровый номер границ территориальной зоны или в случае отсутствия такого реестрового номера ее индивидуальное обозначение (вид, тип, номер, индекс)	-
5.	Площадь земельного участка \pm величина предельной погрешности определения (вычисления) площади ($P \pm \Delta P$), м ²	21 ± 2
6.	Формула, примененная для вычисления предельной погрешности определения площади земельного участка, с подставленными значениями и итоговые (вычисленные) значения (ΔP), м ²	$\Delta P = 3.5 * M_t * \sqrt{P} = 3.5 * 0,1 * \sqrt{21} = 2$
7.	Предельные минимальный и максимальный размеры земельного участка ($P_{\text{мин}}$ и $P_{\text{макс}}$), м ²	- -
8.	Кадастровый или иной государственный учетный номер (инвентарный) объекта недвижимости, расположенного на образуемом земельном участке	39:15:133303:900
9.	Кадастровые номера исходных земельных участков	39:15:133303:5
9.1.	Кадастровый номер входящего в состав земельного участка, представляющего собой единое землепользование (номер контура многоконтурного земельного участка), преобразование которого осуществляется	-
9.2.	Кадастровые номера земельных участков, исключаемых из состава измененного (исходного) земельного участка, представляющего собой единое землепользование	-
9.3.	Кадастровый или иной государственный учетный номер (инвентарный) объекта недвижимости, расположенного на измененном земельном участке	-
10.	Условный номер земельного участка	-
11.	Учетный номер проекта межевания территории	-
12.	Дополнительные сведения об образовании земельного участка	-
13.	Сведения о земельных участках (землях общего пользования, территории общего пользования), посредством которых обеспечивается доступ	Земли общего пользования
14.	Иные сведения	-
4. Пояснения к сведениям об образуемом земельном участке:		39:15:133303:5:3У58 :
		обозначение земельного участка
1.	-	

Сведения об образуемых земельных участках

1. Сведения о характерных точках границ образуемых земельных участков

39:15:133303:5:3У59 :

обозначение земельного участка

Система координат МСК-39, зона 1

Зона № 1

Обозначение характерных точек границ	Координаты, м		Метод определения координат	Формулы, примененные для расчета средней квадратической погрешности определения координат характерной точки границ (Mt), с подставленными в такие формулы значениями и итоговые (вычисленные) значения Mt, м	Описание закрепления точки
	X	Y			
1	2	3	4	5	6
н93У	353373.16	1193429.40	-	-	-
н95У	353374.38	1193426.04	-	-	-
н96У	353379.80	1193428.00	-	-	-
н94У	353378.58	1193431.37	-	-	-
н93У	353373.16	1193429.40	-	-	-

39:15:133303:5:3У59 :

2. Сведения о частях границ образуемых земельных участков:

обозначение земельного участка

Обозначение части границ		Горизонтальное проложение (S), м	Описание прохождения части границ	Сведения о согласовании местоположения границ (согласовано/спорное)
от т.	до т.			
1	2	3	4	5
н93У	н95У	3.57	-	-
н95У	н96У	5.76	-	-
н96У	н94У	3.58	-	-
н94У	н93У	5.77	-	-

3. Сведения о характеристиках образуемого земельного участка:

39:15:133303:5:3У59 :

обозначение земельного участка

№ п/п	Наименование характеристики земельного участка	Значение характеристики
1	2	3
1.	Адрес земельного участка	-
1.1.	Сведения о местоположении земельного участка (при отсутствии адреса) в структурированном в соответствии с федеральной информационной адресной системой виде	Российская Федерация, Калининградская область, город Калининград, улица Ялтинская
1.2.	Дополнительные сведения о местоположении земельного участка	-
2.	Категория земель	Земли населенных пунктов
3.	Вид (виды) разрешенного использования	-
3.1.	Дополнительные сведения об использовании земельного участка	-

3. Сведения о характеристиках образуемого земельного участка:		39:15:133303:5:3У59 :
		обозначение земельного участка
№ п/п	Наименование характеристики земельного участка	Значение характеристики
1	2	3
4.	Реестровый номер границ территориальной зоны или в случае отсутствия такого реестрового номера ее индивидуальное обозначение (вид, тип, номер, индекс)	-
5.	Площадь земельного участка \pm величина предельной погрешности определения (вычисления) площади ($P \pm \Delta P$), м ²	21 ± 2
6.	Формула, примененная для вычисления предельной погрешности определения площади земельного участка, с подставленными значениями и итоговые (вычисленные) значения (ΔP), м ²	$\Delta P = 3.5 * M_t * \sqrt{P} = 3.5 * 0,1 * \sqrt{21} = 2$
7.	Предельные минимальный и максимальный размеры земельного участка ($P_{\text{мин}}$ и $P_{\text{макс}}$), м ²	- -
8.	Кадастровый или иной государственный учетный номер (инвентарный) объекта недвижимости, расположенного на образуемом земельном участке	39:15:133303:103
9.	Кадастровые номера исходных земельных участков	39:15:133303:5
9.1.	Кадастровый номер входящего в состав земельного участка, представляющего собой единое землепользование (номер контура многоконтурного земельного участка), преобразование которого осуществляется	-
9.2.	Кадастровые номера земельных участков, исключаемых из состава измененного (исходного) земельного участка, представляющего собой единое землепользование	-
9.3.	Кадастровый или иной государственный учетный номер (инвентарный) объекта недвижимости, расположенного на измененном земельном участке	-
10.	Условный номер земельного участка	-
11.	Учетный номер проекта межевания территории	-
12.	Дополнительные сведения об образовании земельного участка	-
13.	Сведения о земельных участках (землях общего пользования, территории общего пользования), посредством которых обеспечивается доступ	Земли общего пользования
14.	Иные сведения	-
4. Пояснения к сведениям об образуемом земельном участке:		39:15:133303:5:3У59 :
		обозначение земельного участка
1.	-	

Сведения об образуемых земельных участках

1. Сведения о характерных точках границ образуемых земельных участков

39:15:133303:5:3У60 :

обозначение земельного участка

Система координат МСК-39, зона 1

Зона № 1

Обозначение характерных точек границ	Координаты, м		Метод определения координат	Формулы, примененные для расчета средней квадратической погрешности определения координат характерной точки границ (Mt), с подставленными в такие формулы значениями и итоговые (вычисленные) значения Mt, м	Описание закрепления точки
	X	Y			
1	2	3	4	5	6
н95У	353374.38	1193426.04	-	-	-
80	353375.37	1193422.64	-	-	-
н97У	353381.02	1193424.63	-	-	-
н96У	353379.80	1193428.00	-	-	-
н95У	353374.38	1193426.04	-	-	-

39:15:133303:5:3У60 :

2. Сведения о частях границ образуемых земельных участков:

обозначение земельного участка

Обозначение части границ		Горизонтальное проложение (S), м	Описание прохождения части границ	Сведения о согласовании местоположения границ (согласовано/спорное)
от т.	до т.			
1	2	3	4	5
н95У	80	3.54	-	-
80	н97У	5.99	-	-
н97У	н96У	3.58	-	-
н96У	н95У	5.76	-	-

3. Сведения о характеристиках образуемого земельного участка:

39:15:133303:5:3У60 :

обозначение земельного участка

№ п/п	Наименование характеристики земельного участка	Значение характеристики
1	2	3
1.	Адрес земельного участка	-
1.1.	Сведения о местоположении земельного участка (при отсутствии адреса) в структурированном в соответствии с федеральной информационной адресной системой виде	Российская Федерация, Калининградская область, город Калининград, улица Ялтинская
1.2.	Дополнительные сведения о местоположении земельного участка	-
2.	Категория земель	Земли населенных пунктов
3.	Вид (виды) разрешенного использования	-
3.1.	Дополнительные сведения об использовании земельного участка	-

3. Сведения о характеристиках образуемого земельного участка:		39:15:133303:5:3У60 :
		обозначение земельного участка
№ п/п	Наименование характеристики земельного участка	Значение характеристики
1	2	3
4.	Реестровый номер границ территориальной зоны или в случае отсутствия такого реестрового номера ее индивидуальное обозначение (вид, тип, номер, индекс)	-
5.	Площадь земельного участка \pm величина предельной погрешности определения (вычисления) площади ($P \pm \Delta P$), м ²	21 ± 2
6.	Формула, примененная для вычисления предельной погрешности определения площади земельного участка, с подставленными значениями и итоговые (вычисленные) значения (ΔP), м ²	$\Delta P = 3.5 * M_t * \sqrt{P} = 3.5 * 0,1 * \sqrt{21} = 2$
7.	Предельные минимальный и максимальный размеры земельного участка ($P_{\text{мин}}$ и $P_{\text{макс}}$), м ²	- -
8.	Кадастровый или иной государственный учетный номер (инвентарный) объекта недвижимости, расположенного на образуемом земельном участке	39:15:133303:241
9.	Кадастровые номера исходных земельных участков	39:15:133303:5
9.1.	Кадастровый номер входящего в состав земельного участка, представляющего собой единое землепользование (номер контура многоконтурного земельного участка), преобразование которого осуществляется	-
9.2.	Кадастровые номера земельных участков, исключаемых из состава измененного (исходного) земельного участка, представляющего собой единое землепользование	-
9.3.	Кадастровый или иной государственный учетный номер (инвентарный) объекта недвижимости, расположенного на измененном земельном участке	-
10.	Условный номер земельного участка	-
11.	Учетный номер проекта межевания территории	-
12.	Дополнительные сведения об образовании земельного участка	-
13.	Сведения о земельных участках (землях общего пользования, территории общего пользования), посредством которых обеспечивается доступ	Земли общего пользования
14.	Иные сведения	-
4. Пояснения к сведениям об образуемом земельном участке:		39:15:133303:5:3У60 :
		обозначение земельного участка
1.	-	

Сведения об образуемых земельных участках

1. Сведения о характерных точках границ образуемых земельных участков

39:15:133303:5:3У61 :

обозначение земельного участка

Система координат МСК-39, зона 1

Зона № 1

Обозначение характерных точек границ	Координаты, м		Метод определения координат	Формулы, примененные для расчета средней квадратической погрешности определения координат характерной точки границ (Mt), с подставленными в такие формулы значениями и итоговые (вычисленные) значения Mt, м	Описание закрепления точки
	X	Y			
1	2	3	4	5	6
80	353375.37	1193422.64	-	-	-
77	353376.53	1193419.33	-	-	-
н98У	353382.23	1193421.29	-	-	-
н97У	353381.02	1193424.63	-	-	-
80	353375.37	1193422.64	-	-	-

39:15:133303:5:3У61 :

2. Сведения о частях границ образуемых земельных участков:

обозначение земельного участка

Обозначение части границ		Горизонтальное проложение (S), м	Описание прохождения части границ	Сведения о согласовании местоположения границ (согласовано/спорное)
от т.	до т.			
1	2	3	4	5
80	77	3.51	-	-
77	н98У	6.03	-	-
н98У	н97У	3.55	-	-
н97У	80	5.99	-	-

3. Сведения о характеристиках образуемого земельного участка:

39:15:133303:5:3У61 :

обозначение земельного участка

№ п/п	Наименование характеристики земельного участка	Значение характеристики
1	2	3
1.	Адрес земельного участка	-
1.1.	Сведения о местоположении земельного участка (при отсутствии адреса) в структурированном в соответствии с федеральной информационной адресной системой виде	Российская Федерация, Калининградская область, город Калининград, улица Ялтинская
1.2.	Дополнительные сведения о местоположении земельного участка	-
2.	Категория земель	Земли населенных пунктов
3.	Вид (виды) разрешенного использования	-
3.1.	Дополнительные сведения об использовании земельного участка	-

3. Сведения о характеристиках образуемого земельного участка:		39:15:133303:5:3У61 :
		обозначение земельного участка
№ п/п	Наименование характеристики земельного участка	Значение характеристики
1	2	3
4.	Реестровый номер границ территориальной зоны или в случае отсутствия такого реестрового номера ее индивидуальное обозначение (вид, тип, номер, индекс)	-
5.	Площадь земельного участка \pm величина предельной погрешности определения (вычисления) площади ($P \pm \Delta P$), м ²	21 ± 2
6.	Формула, примененная для вычисления предельной погрешности определения площади земельного участка, с подставленными значениями и итоговые (вычисленные) значения (ΔP), м ²	$\Delta P = 3.5 * M_t * \sqrt{P} = 3.5 * 0,1 * \sqrt{21} = 2$
7.	Предельные минимальный и максимальный размеры земельного участка ($P_{\text{мин}}$ и $P_{\text{макс}}$), м ²	- -
8.	Кадастровый или иной государственный учетный номер (инвентарный) объекта недвижимости, расположенного на образуемом земельном участке	39:15:133303:946
9.	Кадастровые номера исходных земельных участков	39:15:133303:5
9.1.	Кадастровый номер входящего в состав земельного участка, представляющего собой единое землепользование (номер контура многоконтурного земельного участка), преобразование которого осуществляется	-
9.2.	Кадастровые номера земельных участков, исключаемых из состава измененного (исходного) земельного участка, представляющего собой единое землепользование	-
9.3.	Кадастровый или иной государственный учетный номер (инвентарный) объекта недвижимости, расположенного на измененном земельном участке	-
10.	Условный номер земельного участка	-
11.	Учетный номер проекта межевания территории	-
12.	Дополнительные сведения об образовании земельного участка	-
13.	Сведения о земельных участках (землях общего пользования, территории общего пользования), посредством которых обеспечивается доступ	Земли общего пользования
14.	Иные сведения	-
4. Пояснения к сведениям об образуемом земельном участке:		39:15:133303:5:3У61 :
		обозначение земельного участка
1.	-	

Сведения об образуемых земельных участках

1. Сведения о характерных точках границ образуемых земельных участков

39:15:133303:5:3У62 :

обозначение земельного участка

Система координат МСК-39, зона 1

Зона № 1

Обозначение характерных точек границ	Координаты, м		Метод определения координат	Формулы, примененные для расчета средней квадратической погрешности определения координат характерной точки границ (Mt), с подставленными в такие формулы значениями и итоговые (вычисленные) значения Mt, м	Описание закрепления точки
	X	Y			
1	2	3	4	5	6
77	353376.53	1193419.33	-	-	-
н99У	353378.05	1193415.82	-	-	-
н100У	353383.50	1193417.79	-	-	-
н98У	353382.23	1193421.29	-	-	-
77	353376.53	1193419.33	-	-	-

39:15:133303:5:3У62 :

2. Сведения о частях границ образуемых земельных участков:

обозначение земельного участка

Обозначение части границ		Горизонтальное проложение (S), м	Описание прохождения части границ	Сведения о согласовании местоположения границ (согласовано/спорное)
от т.	до т.			
1	2	3	4	5
77	н99У	3.82	-	-
н99У	н100У	5.80	-	-
н100У	н98У	3.72	-	-
н98У	77	6.03	-	-

3. Сведения о характеристиках образуемого земельного участка:

39:15:133303:5:3У62 :

обозначение земельного участка

№ п/п	Наименование характеристики земельного участка	Значение характеристики
1	2	3
1.	Адрес земельного участка	-
1.1.	Сведения о местоположении земельного участка (при отсутствии адреса) в структурированном в соответствии с федеральной информационной адресной системой виде	Российская Федерация, Калининградская область, город Калининград, улица Ялтинская
1.2.	Дополнительные сведения о местоположении земельного участка	-
2.	Категория земель	Земли населенных пунктов
3.	Вид (виды) разрешенного использования	-
3.1.	Дополнительные сведения об использовании земельного участка	-

3. Сведения о характеристиках образуемого земельного участка:		39:15:133303:5:3У62 :
		обозначение земельного участка
№ п/п	Наименование характеристики земельного участка	Значение характеристики
1	2	3
4.	Реестровый номер границ территориальной зоны или в случае отсутствия такого реестрового номера ее индивидуальное обозначение (вид, тип, номер, индекс)	-
5.	Площадь земельного участка \pm величина предельной погрешности определения (вычисления) площади ($P \pm \Delta P$), м ²	22 ± 2
6.	Формула, примененная для вычисления предельной погрешности определения площади земельного участка, с подставленными значениями и итоговые (вычисленные) значения (ΔP), м ²	$\Delta P = 3.5 * M_t * \sqrt{P} = 3.5 * 0,1 * \sqrt{22} = 2$
7.	Предельные минимальный и максимальный размеры земельного участка ($P_{\text{мин}}$ и $P_{\text{макс}}$), м ²	- -
8.	Кадастровый или иной государственный учетный номер (инвентарный) объекта недвижимости, расположенного на образуемом земельном участке	-
9.	Кадастровые номера исходных земельных участков	39:15:133303:5
9.1.	Кадастровый номер входящего в состав земельного участка, представляющего собой единое землепользование (номер контура многоконтурного земельного участка), преобразование которого осуществляется	-
9.2.	Кадастровые номера земельных участков, исключаемых из состава измененного (исходного) земельного участка, представляющего собой единое землепользование	-
9.3.	Кадастровый или иной государственный учетный номер (инвентарный) объекта недвижимости, расположенного на измененном земельном участке	-
10.	Условный номер земельного участка	-
11.	Учетный номер проекта межевания территории	-
12.	Дополнительные сведения об образовании земельного участка	-
13.	Сведения о земельных участках (землях общего пользования, территории общего пользования), посредством которых обеспечивается доступ	Земли общего пользования
14.	Иные сведения	-
4. Пояснения к сведениям об образуемом земельном участке:		39:15:133303:5:3У62 :
		обозначение земельного участка
1.	-	

Сведения об образуемых земельных участках

1. Сведения о характерных точках границ образуемых земельных участков

39:15:133303:5:3У63 :

обозначение земельного участка

Система координат МСК-39, зона 1

Зона № 1

Обозначение характерных точек границ	Координаты, м		Метод определения координат	Формулы, примененные для расчета средней квадратической погрешности определения координат характерной точки границ (Mt), с подставленными в такие формулы значениями и итоговые (вычисленные) значения Mt, м	Описание закрепления точки
	X	Y			
1	2	3	4	5	6
н99У	353378.05	1193415.82	-	-	-
н101У	353379.24	1193412.45	-	-	-
н102У	353384.71	1193414.43	-	-	-
н100У	353383.50	1193417.79	-	-	-
н99У	353378.05	1193415.82	-	-	-

39:15:133303:5:3У63 :

2. Сведения о частях границ образуемых земельных участков:

обозначение земельного участка

Обозначение части границ		Горизонтальное проложение (S), м	Описание прохождения части границ	Сведения о согласовании местоположения границ (согласовано/спорное)
от т.	до т.			
1	2	3	4	5
н99У	н101У	3.57	-	-
н101У	н102У	5.82	-	-
н102У	н100У	3.57	-	-
н100У	н99У	5.80	-	-

3. Сведения о характеристиках образуемого земельного участка:

39:15:133303:5:3У63 :

обозначение земельного участка

№ п/п	Наименование характеристики земельного участка	Значение характеристики
1	2	3
1.	Адрес земельного участка	-
1.1.	Сведения о местоположении земельного участка (при отсутствии адреса) в структурированном в соответствии с федеральной информационной адресной системой виде	Российская Федерация, Калининградская область, город Калининград, улица Ялтинская
1.2.	Дополнительные сведения о местоположении земельного участка	-
2.	Категория земель	Земли населенных пунктов
3.	Вид (виды) разрешенного использования	-
3.1.	Дополнительные сведения об использовании земельного участка	-

3. Сведения о характеристиках образуемого земельного участка:		39:15:133303:5:3У63 :
		обозначение земельного участка
№ п/п	Наименование характеристики земельного участка	Значение характеристики
1	2	3
4.	Реестровый номер границ территориальной зоны или в случае отсутствия такого реестрового номера ее индивидуальное обозначение (вид, тип, номер, индекс)	-
5.	Площадь земельного участка \pm величина предельной погрешности определения (вычисления) площади ($P \pm \Delta P$), м ²	21 ± 2
6.	Формула, примененная для вычисления предельной погрешности определения площади земельного участка, с подставленными значениями и итоговые (вычисленные) значения (ΔP), м ²	$\Delta P = 3.5 * M_t * \sqrt{P} = 3.5 * 0,1 * \sqrt{21} = 2$
7.	Предельные минимальный и максимальный размеры земельного участка ($P_{\text{мин}}$ и $P_{\text{макс}}$), м ²	- -
8.	Кадастровый или иной государственный учетный номер (инвентарный) объекта недвижимости, расположенного на образуемом земельном участке	-
9.	Кадастровые номера исходных земельных участков	39:15:133303:5
9.1.	Кадастровый номер входящего в состав земельного участка, представляющего собой единое землепользование (номер контура многоконтурного земельного участка), преобразование которого осуществляется	-
9.2.	Кадастровые номера земельных участков, исключаемых из состава измененного (исходного) земельного участка, представляющего собой единое землепользование	-
9.3.	Кадастровый или иной государственный учетный номер (инвентарный) объекта недвижимости, расположенного на измененном земельном участке	-
10.	Условный номер земельного участка	-
11.	Учетный номер проекта межевания территории	-
12.	Дополнительные сведения об образовании земельного участка	-
13.	Сведения о земельных участках (землях общего пользования, территории общего пользования), посредством которых обеспечивается доступ	Земли общего пользования
14.	Иные сведения	-
4. Пояснения к сведениям об образуемом земельном участке:		39:15:133303:5:3У63 :
		обозначение земельного участка
1.	-	

Сведения об образуемых земельных участках

1. Сведения о характерных точках границ образуемых земельных участков

39:15:133303:5:3У64 :

обозначение земельного участка

Система координат МСК-39, зона 1

Зона № 1

Обозначение характерных точек границ	Координаты, м		Метод определения координат	Формулы, примененные для расчета средней квадратической погрешности определения координат характерной точки границ (Mt), с подставленными в такие формулы значениями и итоговые (вычисленные) значения Mt, м	Описание закрепления точки
	X	Y			
1	2	3	4	5	6
н101У	353379.24	1193412.45	-	-	-
н103У	353380.48	1193409.06	-	-	-
н104У	353385.96	1193411.00	-	-	-
н102У	353384.71	1193414.43	-	-	-
н101У	353379.24	1193412.45	-	-	-

39:15:133303:5:3У64 :

2. Сведения о частях границ образуемых земельных участков:

обозначение земельного участка

Обозначение части границ		Горизонтальное проложение (S), м	Описание прохождения части границ	Сведения о согласовании местоположения границ (согласовано/спорное)
от т.	до т.			
1	2	3	4	5
н101У	н103У	3.61	-	-
н103У	н104У	5.81	-	-
н104У	н102У	3.65	-	-
н102У	н101У	5.82	-	-

3. Сведения о характеристиках образуемого земельного участка:

39:15:133303:5:3У64 :

обозначение земельного участка

№ п/п	Наименование характеристики земельного участка	Значение характеристики
1	2	3
1.	Адрес земельного участка	-
1.1.	Сведения о местоположении земельного участка (при отсутствии адреса) в структурированном в соответствии с федеральной информационной адресной системой виде	Российская Федерация, Калининградская область, город Калининград, улица Ялтинская
1.2.	Дополнительные сведения о местоположении земельного участка	-
2.	Категория земель	Земли населенных пунктов
3.	Вид (виды) разрешенного использования	-
3.1.	Дополнительные сведения об использовании земельного участка	-

3. Сведения о характеристиках образуемого земельного участка:		39:15:133303:5:3У64 :
		обозначение земельного участка
№ п/п	Наименование характеристики земельного участка	Значение характеристики
1	2	3
4.	Реестровый номер границ территориальной зоны или в случае отсутствия такого реестрового номера ее индивидуальное обозначение (вид, тип, номер, индекс)	-
5.	Площадь земельного участка \pm величина предельной погрешности определения (вычисления) площади ($P \pm \Delta P$), м ²	21 ± 2
6.	Формула, примененная для вычисления предельной погрешности определения площади земельного участка, с подставленными значениями и итоговые (вычисленные) значения (ΔP), м ²	$\Delta P = 3.5 * M_t * \sqrt{P} = 3.5 * 0,1 * \sqrt{21} = 2$
7.	Предельные минимальный и максимальный размеры земельного участка ($P_{\text{мин}}$ и $P_{\text{макс}}$), м ²	- -
8.	Кадастровый или иной государственный учетный номер (инвентарный) объекта недвижимости, расположенного на образуемом земельном участке	39:15:133303:119
9.	Кадастровые номера исходных земельных участков	39:15:133303:5
9.1.	Кадастровый номер входящего в состав земельного участка, представляющего собой единое землепользование (номер контура многоконтурного земельного участка), преобразование которого осуществляется	-
9.2.	Кадастровые номера земельных участков, исключаемых из состава измененного (исходного) земельного участка, представляющего собой единое землепользование	-
9.3.	Кадастровый или иной государственный учетный номер (инвентарный) объекта недвижимости, расположенного на измененном земельном участке	-
10.	Условный номер земельного участка	-
11.	Учетный номер проекта межевания территории	-
12.	Дополнительные сведения об образовании земельного участка	-
13.	Сведения о земельных участках (землях общего пользования, территории общего пользования), посредством которых обеспечивается доступ	Земли общего пользования
14.	Иные сведения	-
4. Пояснения к сведениям об образуемом земельном участке:		39:15:133303:5:3У64 :
		обозначение земельного участка
1.	-	

Сведения об образуемых земельных участках					
1. Сведения о характерных точках границ образуемых земельных участков				39:15:133303:5:3У65 : обозначение земельного участка	
Система координат МСК-39, зона 1				Зона № 1	
Обозначение характерных точек границ	Координаты, м		Метод определения координат	Формулы, примененные для расчета средней квадратической погрешности определения координат характерной точки границ (Mt), с подставленными в такие формулы значениями и итоговые (вычисленные) значения Mt, м	Описание закрепле ния точки
	X	Y			
1	2	3	4	5	6
69	353382.94	1193402.36	-	-	-
н105У	353384.29	1193399.01	-	-	-
н106У	353387.79	1193400.27	-	-	-
76	353389.52	1193400.84	-	-	-
н107У	353389.63	1193400.87	-	-	-
66	353388.43	1193404.18	-	-	-
70	353388.35	1193404.15	-	-	-
69	353382.94	1193402.36	-	-	-
2. Сведения о частях границ образуемых земельных участков:				39:15:133303:5:3У65 : обозначение земельного участка	
Обозначение части границ		Горизонтальное проложение (S), м	Описание прохождения части границ	Сведения о согласовании местоположения границ (согласовано/спорное)	
от т.	до т.				
1	2	3	4	5	
69	н105У	3.61	-	-	
н105У	н106У	3.72	-	-	
н106У	76	1.82	-	-	
76	н107У	0.11	-	-	
н107У	66	3.52	-	-	
66	70	0.09	-	-	
70	69	5.70	-	-	
3. Сведения о характеристиках образуемого земельного участка:				39:15:133303:5:3У65 : обозначение земельного участка	
№ п/п	Наименование характеристики земельного участка		Значение характеристики		
1	2		3		
1.	Адрес земельного участка		-		

3. Сведения о характеристиках образуемого земельного участка:		39:15:133303:5:3У65 :
		обозначение земельного участка
№ п/п	Наименование характеристики земельного участка	Значение характеристики
1	2	3
1.1.	Сведения о местоположении земельного участка (при отсутствии адреса) в структурированном в соответствии с федеральной информационной адресной системой виде	Российская Федерация, Калининградская область, город Калининград, улица Ялтинская
1.2.	Дополнительные сведения о местоположении земельного участка	-
2.	Категория земель	Земли населенных пунктов
3.	Вид (виды) разрешенного использования	-
3.1.	Дополнительные сведения об использовании земельного участка	-
4.	Реестровый номер границ территориальной зоны или в случае отсутствия такого реестрового номера ее индивидуальное обозначение (вид, тип, номер, индекс)	-
5.	Площадь земельного участка \pm величина предельной погрешности определения (вычисления) площади ($P \pm \Delta P$), м ²	20 ± 2
6.	Формула, примененная для вычисления предельной погрешности определения площади земельного участка, с подставленными значениями и итоговые (вычисленные) значения (ΔP), м ²	$\Delta P = 3.5 * M_t * \sqrt{P} = 3.5 * 0,1 * \sqrt{20} = 2$
7.	Предельные минимальный и максимальный размеры земельного участка (P_{\min} и P_{\max}), м ²	- -
8.	Кадастровый или иной государственный учетный номер (инвентарный) объекта недвижимости, расположенного на образуемом земельном участке	39:15:133303:788
9.	Кадастровые номера исходных земельных участков	39:15:133303:5
9.1.	Кадастровый номер входящего в состав земельного участка, представляющего собой единое землепользование (номер контура многоконтурного земельного участка), преобразование которого осуществляется	-
9.2.	Кадастровые номера земельных участков, исключаемых из состава измененного (исходного) земельного участка, представляющего собой единое землепользование	-
9.3.	Кадастровый или иной государственный учетный номер (инвентарный) объекта недвижимости, расположенного на измененном земельном участке	-
10.	Условный номер земельного участка	-
11.	Учетный номер проекта межевания территории	-
12.	Дополнительные сведения об образовании земельного участка	-
13.	Сведения о земельных участках (землях общего пользования, территории общего пользования), посредством которых обеспечивается доступ	Земли общего пользования
14.	Иные сведения	-
4. Пояснения к сведениям об образуемом земельном участке:		39:15:133303:5:3У65 :
		обозначение земельного участка
1.	-	

Сведения об образуемых земельных участках

1. Сведения о характерных точках границ образуемых земельных участков

39:15:133303:5:3У66 :

обозначение земельного участка

Система координат МСК-39, зона 1

Зона № 1

Обозначение характерных точек границ	Координаты, м		Метод определения координат	Формулы, примененные для расчета средней квадратической погрешности определения координат характерной точки границ (Mt), с подставленными в такие формулы значениями и итоговые (вычисленные) значения Mt, м	Описание закрепле ния точки
	X	Y			
1	2	3	4	5	6
н106У	353387.79	1193400.27	-	-	-
н108У	353390.84	1193394.37	-	-	-
н109У	353391.83	1193394.82	-	-	-
н110У	353393.17	1193395.36	-	-	-
н111У	353390.49	1193400.96	-	-	-
н112У	353389.90	1193400.70	-	-	-
н113У	353389.71	1193401.07	-	-	-
н107У	353389.63	1193400.87	-	-	-
76	353389.52	1193400.84	-	-	-
н106У	353387.79	1193400.27	-	-	-

39:15:133303:5:3У66 :

2. Сведения о частях границ образуемых земельных участков:

обозначение земельного участка

Обозначение части границ		Горизонтальное проложение (S), м	Описание прохождения части границ	Сведения о согласовании местоположения границ (согласовано/спорное)
от т.	до т.			
1	2	3	4	5
н106У	н108У	6.64	-	-
н108У	н109У	1.09	-	-
н109У	н110У	1.44	-	-
н110У	н111У	6.21	-	-
н111У	н112У	0.64	-	-
н112У	н113У	0.42	-	-
н113У	н107У	0.22	-	-
н107У	76	0.11	-	-
76	н106У	1.82	-	-

3. Сведения о характеристиках образуемого земельного участка:		39:15:133303:5:3У66 :
		обозначение земельного участка
№ п/п	Наименование характеристики земельного участка	Значение характеристики
1	2	3
1.	Адрес земельного участка	-
1.1.	Сведения о местоположении земельного участка (при отсутствии адреса) в структурированном в соответствии с федеральной информационной адресной системой виде	Российская Федерация, Калининградская область, город Калининград, улица Ялтинская
1.2.	Дополнительные сведения о местоположении земельного участка	-
2.	Категория земель	Земли населенных пунктов
3.	Вид (виды) разрешенного использования	-
3.1.	Дополнительные сведения об использовании земельного участка	-
4.	Реестровый номер границ территориальной зоны или в случае отсутствия такого реестрового номера ее индивидуальное обозначение (вид, тип, номер, индекс)	-
5.	Площадь земельного участка \pm величина предельной погрешности определения (вычисления) площади ($P \pm \Delta P$), м ²	17 ± 1
6.	Формула, примененная для вычисления предельной погрешности определения площади земельного участка, с подставленными значениями и итоговые (вычисленные) значения (ΔP), м ²	$\Delta P = 3.5 * M_t * \sqrt{P} = 3.5 * 0,1 * \sqrt{17} = 1$
7.	Предельные минимальный и максимальный размеры земельного участка (P_{\min} и P_{\max}), м ²	- -
8.	Кадастровый или иной государственный учетный номер (инвентарный) объекта недвижимости, расположенного на образуемом земельном участке	39:15:133303:107
9.	Кадастровые номера исходных земельных участков	39:15:133303:5
9.1.	Кадастровый номер входящего в состав земельного участка, представляющего собой единое землепользование (номер контура многоконтурного земельного участка), преобразование которого осуществляется	-
9.2.	Кадастровые номера земельных участков, исключаемых из состава измененного (исходного) земельного участка, представляющего собой единое землепользование	-
9.3.	Кадастровый или иной государственный учетный номер (инвентарный) объекта недвижимости, расположенного на измененном земельном участке	-
10.	Условный номер земельного участка	-
11.	Учетный номер проекта межевания территории	-
12.	Дополнительные сведения об образовании земельного участка	-
13.	Сведения о земельных участках (землях общего пользования, территории общего пользования), посредством которых обеспечивается доступ	Земли общего пользования
14.	Иные сведения	-
4. Пояснения к сведениям об образуемом земельном участке:		39:15:133303:5:3У66 :
		обозначение земельного участка
1.	-	

Сведения об образуемых земельных участках

1. Сведения о характерных точках границ образуемых земельных участков

39:15:133303:5:3У67 :

обозначение земельного участка

Система координат МСК-39, зона 1

Зона № 1

Обозначение характерных точек границ	Координаты, м		Метод определения координат	Формулы, примененные для расчета средней квадратической погрешности определения координат характерной точки границ (Mt), с подставленными в такие формулы значениями и итоговые (вычисленные) значения Mt, м	Описание закрепления точки
	X	Y			
1	2	3	4	5	6
108	353349.45	1193434.92	-	-	-
н114У	353350.71	1193431.30	-	-	-
н115У	353357.32	1193433.61	-	-	-
109	353356.06	1193437.23	-	-	-
108	353349.45	1193434.92	-	-	-

39:15:133303:5:3У67 :

2. Сведения о частях границ образуемых земельных участков:

обозначение земельного участка

Обозначение части границ		Горизонтальное проложение (S), м	Описание прохождения части границ	Сведения о согласовании местоположения границ (согласовано/спорное)
от т.	до т.			
1	2	3	4	5
108	н114У	3.83	-	-
н114У	н115У	7.00	-	-
н115У	109	3.83	-	-
109	108	7.00	-	-

3. Сведения о характеристиках образуемого земельного участка:

39:15:133303:5:3У67 :

обозначение земельного участка

№ п/п	Наименование характеристики земельного участка	Значение характеристики
1	2	3
1.	Адрес земельного участка	-
1.1.	Сведения о местоположении земельного участка (при отсутствии адреса) в структурированном в соответствии с федеральной информационной адресной системой виде	Российская Федерация, Калининградская область, город Калининград, улица Ялтинская
1.2.	Дополнительные сведения о местоположении земельного участка	-
2.	Категория земель	Земли населенных пунктов
3.	Вид (виды) разрешенного использования	-
3.1.	Дополнительные сведения об использовании земельного участка	-

3. Сведения о характеристиках образуемого земельного участка:		39:15:133303:5:3У67 :
		обозначение земельного участка
№ п/п	Наименование характеристики земельного участка	Значение характеристики
1	2	3
4.	Реестровый номер границ территориальной зоны или в случае отсутствия такого реестрового номера ее индивидуальное обозначение (вид, тип, номер, индекс)	-
5.	Площадь земельного участка \pm величина предельной погрешности определения (вычисления) площади ($P \pm \Delta P$), м ²	27 ± 2
6.	Формула, примененная для вычисления предельной погрешности определения площади земельного участка, с подставленными значениями и итоговые (вычисленные) значения (ΔP), м ²	$\Delta P = 3.5 * M_t * \sqrt{P} = 3.5 * 0,1 * \sqrt{27} = 2$
7.	Предельные минимальный и максимальный размеры земельного участка ($P_{\text{мин}}$ и $P_{\text{макс}}$), м ²	- -
8.	Кадастровый или иной государственный учетный номер (инвентарный) объекта недвижимости, расположенного на образуемом земельном участке	39:15:133303:820
9.	Кадастровые номера исходных земельных участков	39:15:133303:5
9.1.	Кадастровый номер входящего в состав земельного участка, представляющего собой единое землепользование (номер контура многоконтурного земельного участка), преобразование которого осуществляется	-
9.2.	Кадастровые номера земельных участков, исключаемых из состава измененного (исходного) земельного участка, представляющего собой единое землепользование	-
9.3.	Кадастровый или иной государственный учетный номер (инвентарный) объекта недвижимости, расположенного на измененном земельном участке	-
10.	Условный номер земельного участка	-
11.	Учетный номер проекта межевания территории	-
12.	Дополнительные сведения об образовании земельного участка	-
13.	Сведения о земельных участках (землях общего пользования, территории общего пользования), посредством которых обеспечивается доступ	Земли общего пользования
14.	Иные сведения	-
4. Пояснения к сведениям об образуемом земельном участке:		39:15:133303:5:3У67 :
		обозначение земельного участка
1.	-	

Сведения об образуемых земельных участках					
1. Сведения о характерных точках границ образуемых земельных участков				39:15:133303:5:3У68 :	
				обозначение земельного участка	
Система координат МСК-39, зона 1				Зона № 1	
Обозначение характерных точек границ	Координаты, м		Метод определения координат	Формулы, примененные для расчета средней квадратической погрешности определения координат характерной точки границ (Mt), с подставленными в такие формулы значениями и итоговые (вычисленные) значения Mt, м	Описание закрепле ния точки
	X	Y			
1	2	3	4	5	6
116	353345.77	1193445.00	-	-	-
н116У	353352.53	1193447.50	-	-	-
н117У	353353.66	1193444.26	-	-	-
н118У	353353.99	1193443.24	-	-	-
н119У	353357.72	1193444.68	-	-	-
н120У	353355.12	1193452.32	-	-	-
н121У	353344.60	1193448.36	-	-	-
116	353345.77	1193445.00	-	-	-
2. Сведения о частях границ образуемых земельных участков:				39:15:133303:5:3У68 :	
				обозначение земельного участка	
Обозначение части границ		Горизонтальное проложение (S), м	Описание прохождения части границ	Сведения о согласовании местоположения границ (согласовано/спорное)	
от т.	до т.				
1	2	3	4	5	
116	н116У	7.21	-	-	
н116У	н117У	3.43	-	-	
н117У	н118У	1.07	-	-	
н118У	н119У	4.00	-	-	
н119У	н120У	8.07	-	-	
н120У	н121У	11.24	-	-	
н121У	116	3.56	-	-	
3. Сведения о характеристиках образуемого земельного участка:				39:15:133303:5:3У68 :	
				обозначение земельного участка	
№ п/п	Наименование характеристики земельного участка		Значение характеристики		
1	2		3		
1.	Адрес земельного участка		-		

3. Сведения о характеристиках образуемого земельного участка:		39:15:133303:5:3У68 :
		обозначение земельного участка
№ п/п	Наименование характеристики земельного участка	Значение характеристики
1	2	3
1.1.	Сведения о местоположении земельного участка (при отсутствии адреса) в структурированном в соответствии с федеральной информационной адресной системой виде	Российская Федерация, Калининградская область, город Калининград, улица Ялтинская
1.2.	Дополнительные сведения о местоположении земельного участка	-
2.	Категория земель	Земли населенных пунктов
3.	Вид (виды) разрешенного использования	-
3.1.	Дополнительные сведения об использовании земельного участка	-
4.	Реестровый номер границ территориальной зоны или в случае отсутствия такого реестрового номера ее индивидуальное обозначение (вид, тип, номер, индекс)	-
5.	Площадь земельного участка \pm величина предельной погрешности определения (вычисления) площади ($P \pm \Delta P$), м ²	58 ± 3
6.	Формула, примененная для вычисления предельной погрешности определения площади земельного участка, с подставленными значениями и итоговые (вычисленные) значения (ΔP), м ²	$\Delta P = 3.5 * M_t * \sqrt{P} = 3.5 * 0,1 * \sqrt{58} = 3$
7.	Предельные минимальный и максимальный размеры земельного участка (P_{\min} и P_{\max}), м ²	- -
8.	Кадастровый или иной государственный учетный номер (инвентарный) объекта недвижимости, расположенного на образуемом земельном участке	39:15:133303:864
9.	Кадастровые номера исходных земельных участков	39:15:133303:5
9.1.	Кадастровый номер входящего в состав земельного участка, представляющего собой единое землепользование (номер контура многоконтурного земельного участка), преобразование которого осуществляется	-
9.2.	Кадастровые номера земельных участков, исключаемых из состава измененного (исходного) земельного участка, представляющего собой единое землепользование	-
9.3.	Кадастровый или иной государственный учетный номер (инвентарный) объекта недвижимости, расположенного на измененном земельном участке	-
10.	Условный номер земельного участка	-
11.	Учетный номер проекта межевания территории	-
12.	Дополнительные сведения об образовании земельного участка	-
13.	Сведения о земельных участках (землях общего пользования, территории общего пользования), посредством которых обеспечивается доступ	Земли общего пользования
14.	Иные сведения	-
4. Пояснения к сведениям об образуемом земельном участке:		39:15:133303:5:3У68 :
		обозначение земельного участка
1.	-	

Сведения об образуемых земельных участках

1. Сведения о характерных точках границ образуемых земельных участков

39:15:133303:5:3У69 :

обозначение земельного участка

Система координат МСК-39, зона 1

Зона № 1

Обозначение характерных точек границ	Координаты, м		Метод определения координат	Формулы, примененные для расчета средней квадратической погрешности определения координат характерной точки границ (Mt), с подставленными в такие формулы значениями и итоговые (вычисленные) значения Mt, м	Описание закрепления точки
	X	Y			
1	2	3	4	5	6
н117У	353353.66	1193444.26	-	-	-
н116У	353352.53	1193447.50	-	-	-
116	353345.77	1193445.00	-	-	-
113	353346.95	1193441.78	-	-	-
н117У	353353.66	1193444.26	-	-	-

39:15:133303:5:3У69 :

2. Сведения о частях границ образуемых земельных участков:

обозначение земельного участка

Обозначение части границ		Горизонтальное проложение (S), м	Описание прохождения части границ	Сведения о согласовании местоположения границ (согласовано/спорное)
от т.	до т.			
1	2	3	4	5
н117У	н116У	3.43	-	-
н116У	116	7.21	-	-
116	113	3.43	-	-
113	н117У	7.15	-	-

3. Сведения о характеристиках образуемого земельного участка:

39:15:133303:5:3У69 :

обозначение земельного участка

№ п/п	Наименование характеристики земельного участка	Значение характеристики
1	2	3
1.	Адрес земельного участка	-
1.1.	Сведения о местоположении земельного участка (при отсутствии адреса) в структурированном в соответствии с федеральной информационной адресной системой виде	Российская Федерация, Калининградская область, город Калининград, улица Ялтинская
1.2.	Дополнительные сведения о местоположении земельного участка	-
2.	Категория земель	Земли населенных пунктов
3.	Вид (виды) разрешенного использования	-
3.1.	Дополнительные сведения об использовании земельного участка	-

3. Сведения о характеристиках образуемого земельного участка:		39:15:133303:5:3У69 :
		обозначение земельного участка
№ п/п	Наименование характеристики земельного участка	Значение характеристики
1	2	3
4.	Реестровый номер границ территориальной зоны или в случае отсутствия такого реестрового номера ее индивидуальное обозначение (вид, тип, номер, индекс)	-
5.	Площадь земельного участка \pm величина предельной погрешности определения (вычисления) площади ($P \pm \Delta P$), м ²	25 ± 2
6.	Формула, примененная для вычисления предельной погрешности определения площади земельного участка, с подставленными значениями и итоговые (вычисленные) значения (ΔP), м ²	$\Delta P = 3.5 * M_t * \sqrt{P} = 3.5 * 0,1 * \sqrt{25} = 2$
7.	Предельные минимальный и максимальный размеры земельного участка ($P_{\text{мин}}$ и $P_{\text{макс}}$), м ²	- -
8.	Кадастровый или иной государственный учетный номер (инвентарный) объекта недвижимости, расположенного на образуемом земельном участке	39:15:133303:869
9.	Кадастровые номера исходных земельных участков	39:15:133303:5
9.1.	Кадастровый номер входящего в состав земельного участка, представляющего собой единое землепользование (номер контура многоконтурного земельного участка), преобразование которого осуществляется	-
9.2.	Кадастровые номера земельных участков, исключаемых из состава измененного (исходного) земельного участка, представляющего собой единое землепользование	-
9.3.	Кадастровый или иной государственный учетный номер (инвентарный) объекта недвижимости, расположенного на измененном земельном участке	-
10.	Условный номер земельного участка	-
11.	Учетный номер проекта межевания территории	-
12.	Дополнительные сведения об образовании земельного участка	-
13.	Сведения о земельных участках (землях общего пользования, территории общего пользования), посредством которых обеспечивается доступ	Земли общего пользования
14.	Иные сведения	-
4. Пояснения к сведениям об образуемом земельном участке:		39:15:133303:5:3У69 :
		обозначение земельного участка
1.	-	

Сведения об образуемых земельных участках

1. Сведения о характерных точках границ образуемых земельных участков

39:15:133303:5:3У70 :

обозначение земельного участка

Система координат МСК-39, зона 1

Зона № 1

Обозначение характерных точек границ	Координаты, м		Метод определения координат	Формулы, примененные для расчета средней квадратической погрешности определения координат характерной точки границ (Mt), с подставленными в такие формулы значениями и итоговые (вычисленные) значения Mt, м	Описание закрепления точки
	X	Y			
1	2	3	4	5	6
110	353354.69	1193441.04	-	-	-
н118У	353353.99	1193443.24	-	-	-
н117У	353353.66	1193444.26	-	-	-
113	353346.95	1193441.78	-	-	-
111	353348.08	1193438.65	-	-	-
110	353354.69	1193441.04	-	-	-

39:15:133303:5:3У70 :

2. Сведения о частях границ образуемых земельных участков:

обозначение земельного участка

Обозначение части границ		Горизонтальное проложение (S), м	Описание прохождения части границ	Сведения о согласовании местоположения границ (согласовано/спорное)
от т.	до т.			
1	2	3	4	5
110	н118У	2.31	-	-
н118У	н117У	1.07	-	-
н117У	113	7.15	-	-
113	111	3.33	-	-
111	110	7.03	-	-

3. Сведения о характеристиках образуемого земельного участка:

39:15:133303:5:3У70 :

обозначение земельного участка

№ п/п	Наименование характеристики земельного участка	Значение характеристики
1	2	3
1.	Адрес земельного участка	-
1.1.	Сведения о местоположении земельного участка (при отсутствии адреса) в структурированном в соответствии с федеральной информационной адресной системой виде	Российская Федерация, Калининградская область, город Калининград, улица Ялтинская
1.2.	Дополнительные сведения о местоположении земельного участка	-
2.	Категория земель	Земли населенных пунктов
3.	Вид (виды) разрешенного использования	-

3. Сведения о характеристиках образуемого земельного участка:		39:15:133303:5:3У70 :
		обозначение земельного участка
№ п/п	Наименование характеристики земельного участка	Значение характеристики
1	2	3
3.1.	Дополнительные сведения об использовании земельного участка	-
4.	Реестровый номер границ территориальной зоны или в случае отсутствия такого реестрового номера ее индивидуальное обозначение (вид, тип, номер, индекс)	-
5.	Площадь земельного участка \pm величина предельной погрешности определения (вычисления) площади ($P \pm \Delta P$), м ²	24 ± 2
6.	Формула, примененная для вычисления предельной погрешности определения площади земельного участка, с подставленными значениями и итоговые (вычисленные) значения (ΔP), м ²	$\Delta P = 3.5 * M_t * \sqrt{P} = 3.5 * 0,1 * \sqrt{24} = 2$
7.	Предельные минимальный и максимальный размеры земельного участка ($P_{\text{мин}}$ и $P_{\text{макс}}$), м ²	- -
8.	Кадастровый или иной государственный учетный номер (инвентарный) объекта недвижимости, расположенного на образуемом земельном участке	39:15:133303:897
9.	Кадастровые номера исходных земельных участков	39:15:133303:5
9.1.	Кадастровый номер входящего в состав земельного участка, представляющего собой единое землепользование (номер контура многоконтурного земельного участка), преобразование которого осуществляется	-
9.2.	Кадастровые номера земельных участков, исключаемых из состава измененного (исходного) земельного участка, представляющего собой единое землепользование	-
9.3.	Кадастровый или иной государственный учетный номер (инвентарный) объекта недвижимости, расположенного на измененном земельном участке	-
10.	Условный номер земельного участка	-
11.	Учетный номер проекта межевания территории	-
12.	Дополнительные сведения об образовании земельного участка	-
13.	Сведения о земельных участках (землях общего пользования, территории общего пользования), посредством которых обеспечивается доступ	Земли общего пользования
14.	Иные сведения	-
4. Пояснения к сведениям об образуемом земельном участке:		39:15:133303:5:3У70 :
		обозначение земельного участка
1.	-	

Сведения об образуемых земельных участках

1. Сведения о характерных точках границ образуемых земельных участков

39:15:133303:5:3У71 :

обозначение земельного участка

Система координат МСК-39, зона 1

Зона № 1

Обозначение характерных точек границ	Координаты, м		Метод определения координат	Формулы, примененные для расчета средней квадратической погрешности определения координат характерной точки границ (Mt), с подставленными в такие формулы значениями и итоговые (вычисленные) значения Mt, м	Описание закрепления точки
	X	Y			
1	2	3	4	5	6
123	353352.56	1193459.04	-	-	-
124	353349.19	1193457.78	-	-	-
125	353350.46	1193454.43	-	-	-
126	353343.35	1193451.75	-	-	-
н121У	353344.60	1193448.36	-	-	-
н120У	353355.12	1193452.32	-	-	-
123	353352.56	1193459.04	-	-	-

39:15:133303:5:3У71 :

2. Сведения о частях границ образуемых земельных участков:

обозначение земельного участка

Обозначение части границ		Горизонтальное проложение (S), м	Описание прохождения части границ	Сведения о согласовании местоположения границ (согласовано/спорное)
от т.	до т.			
1	2	3	4	5
123	124	3.60	-	-
124	125	3.58	-	-
125	126	7.60	-	-
126	н121У	3.61	-	-
н121У	н120У	11.24	-	-
н120У	123	7.19	-	-

39:15:133303:5:3У71 :

3. Сведения о характеристиках образуемого земельного участка:

обозначение земельного участка

№ п/п	Наименование характеристики земельного участка	Значение характеристики
1	2	3
1.	Адрес земельного участка	-
1.1.	Сведения о местоположении земельного участка (при отсутствии адреса) в структурированном в соответствии с федеральной информационной адресной системой виде	Российская Федерация, Калининградская область, город Калининград, улица Ялтинская
1.2.	Дополнительные сведения о местоположении земельного участка	-

3. Сведения о характеристиках образуемого земельного участка:		39:15:133303:5:3У71 :
		обозначение земельного участка
№ п/п	Наименование характеристики земельного участка	Значение характеристики
1	2	3
2.	Категория земель	Земли населенных пунктов
3.	Вид (виды) разрешенного использования	-
3.1.	Дополнительные сведения об использовании земельного участка	-
4.	Реестровый номер границ территориальной зоны или в случае отсутствия такого реестрового номера ее индивидуальное обозначение (вид, тип, номер, индекс)	-
5.	Площадь земельного участка \pm величина предельной погрешности определения (вычисления) площади ($P \pm \Delta P$), м2	53 ± 3
6.	Формула, примененная для вычисления предельной погрешности определения площади земельного участка, с подставленными значениями и итоговые (вычисленные) значения (ΔP), м2	$\Delta P = 3.5 * M_t * \sqrt{P} = 3.5 * 0,1 * \sqrt{53} = 3$
7.	Предельные минимальный и максимальный размеры земельного участка ($P_{\text{мин}}$ и $P_{\text{макс}}$), м2	- -
8.	Кадастровый или иной государственный учетный номер (инвентарный) объекта недвижимости, расположенного на образуемом земельном участке	39:15:133303:933
9.	Кадастровые номера исходных земельных участков	39:15:133303:5
9.1.	Кадастровый номер входящего в состав земельного участка, представляющего собой единое землепользование (номер контура многоконтурного земельного участка), преобразование которого осуществляется	-
9.2.	Кадастровые номера земельных участков, исключаемых из состава измененного (исходного) земельного участка, представляющего собой единое землепользование	-
9.3.	Кадастровый или иной государственный учетный номер (инвентарный) объекта недвижимости, расположенного на измененном земельном участке	-
10.	Условный номер земельного участка	-
11.	Учетный номер проекта межевания территории	-
12.	Дополнительные сведения об образовании земельного участка	-
13.	Сведения о земельных участках (землях общего пользования, территории общего пользования), посредством которых обеспечивается доступ	Земли общего пользования
14.	Иные сведения	-
4. Пояснения к сведениям об образуемом земельном участке:		39:15:133303:5:3У71 :
		обозначение земельного участка
1.	-	

Сведения об образуемых земельных участках

1. Сведения о характерных точках границ образуемых земельных участков

39:15:133303:5:3У72 :

обозначение земельного участка

Система координат МСК-39, зона 1

Зона № 1

Обозначение характерных точек границ	Координаты, м		Метод определения координат	Формулы, примененные для расчета средней квадратической погрешности определения координат характерной точки границ (Mt), с подставленными в такие формулы значениями и итоговые (вычисленные) значения Mt, м	Описание закрепления точки
	X	Y			
1	2	3	4	5	6
126	353343.35	1193451.75	-	-	-
125	353350.46	1193454.43	-	-	-
124	353349.19	1193457.78	-	-	-
129	353348.10	1193457.34	-	-	-
128	353342.19	1193455.14	-	-	-
126	353343.35	1193451.75	-	-	-

39:15:133303:5:3У72 :

2. Сведения о частях границ образуемых земельных участков:

обозначение земельного участка

Обозначение части границ		Горизонтальное проложение (S), м	Описание прохождения части границ	Сведения о согласовании местоположения границ (согласовано/спорное)
от т.	до т.			
1	2	3	4	5
126	125	7.60	-	-
125	124	3.58	-	-
124	129	1.18	-	-
129	128	6.31	-	-
128	126	3.58	-	-

3. Сведения о характеристиках образуемого земельного участка:

39:15:133303:5:3У72 :

обозначение земельного участка

№ п/п	Наименование характеристики земельного участка	Значение характеристики
1	2	3
1.	Адрес земельного участка	-
1.1.	Сведения о местоположении земельного участка (при отсутствии адреса) в структурированном в соответствии с федеральной информационной адресной системой виде	Российская Федерация, Калининградская область, город Калининград, улица Ялтинская
1.2.	Дополнительные сведения о местоположении земельного участка	-
2.	Категория земель	Земли населенных пунктов
3.	Вид (виды) разрешенного использования	-

3. Сведения о характеристиках образуемого земельного участка:		39:15:133303:5:3У72 :
		обозначение земельного участка
№ п/п	Наименование характеристики земельного участка	Значение характеристики
1	2	3
3.1.	Дополнительные сведения об использовании земельного участка	-
4.	Реестровый номер границ территориальной зоны или в случае отсутствия такого реестрового номера ее индивидуальное обозначение (вид, тип, номер, индекс)	-
5.	Площадь земельного участка \pm величина предельной погрешности определения (вычисления) площади ($P \pm \Delta P$), м ²	27 ± 2
6.	Формула, примененная для вычисления предельной погрешности определения площади земельного участка, с подставленными значениями и итоговые (вычисленные) значения (ΔP), м ²	$\Delta P = 3.5 * M_t * \sqrt{P} = 3.5 * 0,1 * \sqrt{27} = 2$
7.	Предельные минимальный и максимальный размеры земельного участка ($P_{\text{мин}}$ и $P_{\text{макс}}$), м ²	- -
8.	Кадастровый или иной государственный учетный номер (инвентарный) объекта недвижимости, расположенного на образуемом земельном участке	-
9.	Кадастровые номера исходных земельных участков	39:15:133303:5
9.1.	Кадастровый номер входящего в состав земельного участка, представляющего собой единое землепользование (номер контура многоконтурного земельного участка), преобразование которого осуществляется	-
9.2.	Кадастровые номера земельных участков, исключаемых из состава измененного (исходного) земельного участка, представляющего собой единое землепользование	-
9.3.	Кадастровый или иной государственный учетный номер (инвентарный) объекта недвижимости, расположенного на измененном земельном участке	-
10.	Условный номер земельного участка	-
11.	Учетный номер проекта межевания территории	-
12.	Дополнительные сведения об образовании земельного участка	-
13.	Сведения о земельных участках (землях общего пользования, территории общего пользования), посредством которых обеспечивается доступ	Земли общего пользования
14.	Иные сведения	-
4. Пояснения к сведениям об образуемом земельном участке:		39:15:133303:5:3У72 :
		обозначение земельного участка
1.	-	

Сведения об образуемых земельных участках

1. Сведения о характерных точках границ образуемых земельных участков

39:15:133303:5:3У73 :

обозначение земельного участка

Система координат МСК-39, зона 1

Зона № 1

Обозначение характерных точек границ	Координаты, м		Метод определения координат	Формулы, примененные для расчета средней квадратической погрешности определения координат характерной точки границ (Mt), с подставленными в такие формулы значениями и итоговые (вычисленные) значения Mt, м	Описание закрепления точки
	X	Y			
1	2	3	4	5	6
128	353342.19	1193455.14	-	-	-
129	353348.10	1193457.34	-	-	-
124	353349.19	1193457.78	-	-	-
н122У	353348.19	1193461.08	-	-	-
130	353346.90	1193460.57	-	-	-
131	353340.98	1193458.36	-	-	-
128	353342.19	1193455.14	-	-	-

39:15:133303:5:3У73 :

2. Сведения о частях границ образуемых земельных участков:

обозначение земельного участка

Обозначение части границ		Горизонтальное проложение (S), м	Описание прохождения части границ	Сведения о согласовании местоположения границ (согласовано/спорное)
от т.	до т.			
1	2	3	4	5
128	129	6.31	-	-
129	124	1.18	-	-
124	н122У	3.45	-	-
н122У	130	1.39	-	-
130	131	6.32	-	-
131	128	3.44	-	-

39:15:133303:5:3У73 :

3. Сведения о характеристиках образуемого земельного участка:

обозначение земельного участка

№ п/п	Наименование характеристики земельного участка	Значение характеристики
1	2	3
1.	Адрес земельного участка	-
1.1.	Сведения о местоположении земельного участка (при отсутствии адреса) в структурированном в соответствии с федеральной информационной адресной системой виде	Российская Федерация, Калининградская область, город Калининград, улица Ялтинская
1.2.	Дополнительные сведения о местоположении земельного участка	-

3. Сведения о характеристиках образуемого земельного участка:		39:15:133303:5:3У73 :
		обозначение земельного участка
№ п/п	Наименование характеристики земельного участка	Значение характеристики
1	2	3
2.	Категория земель	Земли населенных пунктов
3.	Вид (виды) разрешенного использования	-
3.1.	Дополнительные сведения об использовании земельного участка	-
4.	Реестровый номер границ территориальной зоны или в случае отсутствия такого реестрового номера ее индивидуальное обозначение (вид, тип, номер, индекс)	-
5.	Площадь земельного участка \pm величина предельной погрешности определения (вычисления) площади ($P \pm \Delta P$), м ²	26 ± 2
6.	Формула, примененная для вычисления предельной погрешности определения площади земельного участка, с подставленными значениями и итоговые (вычисленные) значения (ΔP), м ²	$\Delta P = 3.5 * M_t * \sqrt{P} = 3.5 * 0,1 * \sqrt{26} = 2$
7.	Предельные минимальный и максимальный размеры земельного участка (P_{\min} и P_{\max}), м ²	- -
8.	Кадастровый или иной государственный учетный номер (инвентарный) объекта недвижимости, расположенного на образуемом земельном участке	39:15:133303:888
9.	Кадастровые номера исходных земельных участков	39:15:133303:5
9.1.	Кадастровый номер входящего в состав земельного участка, представляющего собой единое землепользование (номер контура многоконтурного земельного участка), преобразование которого осуществляется	-
9.2.	Кадастровые номера земельных участков, исключаемых из состава измененного (исходного) земельного участка, представляющего собой единое землепользование	-
9.3.	Кадастровый или иной государственный учетный номер (инвентарный) объекта недвижимости, расположенного на измененном земельном участке	-
10.	Условный номер земельного участка	-
11.	Учетный номер проекта межевания территории	-
12.	Дополнительные сведения об образовании земельного участка	-
13.	Сведения о земельных участках (землях общего пользования, территории общего пользования), посредством которых обеспечивается доступ	Земли общего пользования
14.	Иные сведения	-
4. Пояснения к сведениям об образуемом земельном участке:		39:15:133303:5:3У73 :
		обозначение земельного участка
1.	-	

Сведения об образуемых земельных участках

1. Сведения о характерных точках границ образуемых земельных участков

39:15:133303:5:3У74 :

обозначение земельного участка

Система координат МСК-39, зона 1

Зона № 1

Обозначение характерных точек границ	Координаты, м		Метод определения координат	Формулы, примененные для расчета средней квадратической погрешности определения координат характерной точки границ (Mt), с подставленными в такие формулы значениями и итоговые (вычисленные) значения Mt, м	Описание закрепления точки
	X	Y			
1	2	3	4	5	6
131	353340.98	1193458.36	-	-	-
130	353346.90	1193460.57	-	-	-
н122У	353348.19	1193461.08	-	-	-
135	353347.94	1193464.44	-	-	-
н123У	353339.89	1193461.51	-	-	-
131	353340.98	1193458.36	-	-	-

39:15:133303:5:3У74 :

2. Сведения о частях границ образуемых земельных участков:

обозначение земельного участка

Обозначение части границ		Горизонтальное проложение (S), м	Описание прохождения части границ	Сведения о согласовании местоположения границ (согласовано/спорное)
от т.	до т.			
1	2	3	4	5
131	130	6.32	-	-
130	н122У	1.39	-	-
н122У	135	3.37	-	-
135	н123У	8.57	-	-
н123У	131	3.33	-	-

3. Сведения о характеристиках образуемого земельного участка:

39:15:133303:5:3У74 :

обозначение земельного участка

№ п/п	Наименование характеристики земельного участка	Значение характеристики
1	2	3
1.	Адрес земельного участка	-
1.1.	Сведения о местоположении земельного участка (при отсутствии адреса) в структурированном в соответствии с федеральной информационной адресной системой виде	Российская Федерация, Калининградская область, город Калининград, улица Ялтинская
1.2.	Дополнительные сведения о местоположении земельного участка	-
2.	Категория земель	Земли населенных пунктов
3.	Вид (виды) разрешенного использования	-

3. Сведения о характеристиках образуемого земельного участка:		39:15:133303:5:3У74 :
		обозначение земельного участка
№ п/п	Наименование характеристики земельного участка	Значение характеристики
1	2	3
3.1.	Дополнительные сведения об использовании земельного участка	-
4.	Реестровый номер границ территориальной зоны или в случае отсутствия такого реестрового номера ее индивидуальное обозначение (вид, тип, номер, индекс)	-
5.	Площадь земельного участка \pm величина предельной погрешности определения (вычисления) площади ($P \pm \Delta P$), м ²	27 ± 2
6.	Формула, примененная для вычисления предельной погрешности определения площади земельного участка, с подставленными значениями и итоговые (вычисленные) значения (ΔP), м ²	$\Delta P = 3.5 * M_t * \sqrt{P} = 3.5 * 0,1 * \sqrt{27} = 2$
7.	Предельные минимальный и максимальный размеры земельного участка (P_{\min} и P_{\max}), м ²	- -
8.	Кадастровый или иной государственный учетный номер (инвентарный) объекта недвижимости, расположенного на образуемом земельном участке	39:15:133303:159
9.	Кадастровые номера исходных земельных участков	39:15:133303:5
9.1.	Кадастровый номер входящего в состав земельного участка, представляющего собой единое землепользование (номер контура многоконтурного земельного участка), преобразование которого осуществляется	-
9.2.	Кадастровые номера земельных участков, исключаемых из состава измененного (исходного) земельного участка, представляющего собой единое землепользование	-
9.3.	Кадастровый или иной государственный учетный номер (инвентарный) объекта недвижимости, расположенного на измененном земельном участке	-
10.	Условный номер земельного участка	-
11.	Учетный номер проекта межевания территории	-
12.	Дополнительные сведения об образовании земельного участка	-
13.	Сведения о земельных участках (землях общего пользования, территории общего пользования), посредством которых обеспечивается доступ	Земли общего пользования
14.	Иные сведения	-
4. Пояснения к сведениям об образуемом земельном участке:		39:15:133303:5:3У74 :
		обозначение земельного участка
1.	-	

Сведения об образуемых земельных участках

1. Сведения о характерных точках границ образуемых земельных участков

39:15:133303:5:3У75 :

обозначение земельного участка

Система координат МСК-39, зона 1

Зона № 1

Обозначение характерных точек границ	Координаты, м		Метод определения координат	Формулы, примененные для расчета средней квадратической погрешности определения координат характерной точки границ (Mt), с подставленными в такие формулы значениями и итоговые (вычисленные) значения Mt, м	Описание закрепления точки
	X	Y			
1	2	3	4	5	6
139	353338.63	1193464.77	-	-	-
н123У	353339.89	1193461.51	-	-	-
135	353347.94	1193464.44	-	-	-
н124У	353346.65	1193467.77	-	-	-
136	353345.54	1193467.36	-	-	-
139	353338.63	1193464.77	-	-	-

39:15:133303:5:3У75 :

2. Сведения о частях границ образуемых земельных участков:

обозначение земельного участка

Обозначение части границ		Горизонтальное проложение (S), м	Описание прохождения части границ	Сведения о согласовании местоположения границ (согласовано/спорное)
от т.	до т.			
1	2	3	4	5
139	н123У	3.50	-	-
н123У	135	8.57	-	-
135	н124У	3.57	-	-
н124У	136	1.18	-	-
136	139	7.38	-	-

3. Сведения о характеристиках образуемого земельного участка:

39:15:133303:5:3У75 :

обозначение земельного участка

№ п/п	Наименование характеристики земельного участка	Значение характеристики
1	2	3
1.	Адрес земельного участка	-
1.1.	Сведения о местоположении земельного участка (при отсутствии адреса) в структурированном в соответствии с федеральной информационной адресной системой виде	Российская Федерация, Калининградская область, город Калининград, улица Ялтинская
1.2.	Дополнительные сведения о местоположении земельного участка	-
2.	Категория земель	Земли населенных пунктов
3.	Вид (виды) разрешенного использования	-

3. Сведения о характеристиках образуемого земельного участка:		39:15:133303:5:3У75 :
		обозначение земельного участка
№ п/п	Наименование характеристики земельного участка	Значение характеристики
1	2	3
3.1.	Дополнительные сведения об использовании земельного участка	-
4.	Реестровый номер границ территориальной зоны или в случае отсутствия такого реестрового номера ее индивидуальное обозначение (вид, тип, номер, индекс)	-
5.	Площадь земельного участка \pm величина предельной погрешности определения (вычисления) площади ($P \pm \Delta P$), м ²	30 ± 2
6.	Формула, примененная для вычисления предельной погрешности определения площади земельного участка, с подставленными значениями и итоговые (вычисленные) значения (ΔP), м ²	$\Delta P = 3.5 * M_t * \sqrt{P} = 3.5 * 0,1 * \sqrt{30} = 2$
7.	Предельные минимальный и максимальный размеры земельного участка (P_{\min} и P_{\max}), м ²	- -
8.	Кадастровый или иной государственный учетный номер (инвентарный) объекта недвижимости, расположенного на образуемом земельном участке	-
9.	Кадастровые номера исходных земельных участков	39:15:133303:5
9.1.	Кадастровый номер входящего в состав земельного участка, представляющего собой единое землепользование (номер контура многоконтурного земельного участка), преобразование которого осуществляется	-
9.2.	Кадастровые номера земельных участков, исключаемых из состава измененного (исходного) земельного участка, представляющего собой единое землепользование	-
9.3.	Кадастровый или иной государственный учетный номер (инвентарный) объекта недвижимости, расположенного на измененном земельном участке	-
10.	Условный номер земельного участка	-
11.	Учетный номер проекта межевания территории	-
12.	Дополнительные сведения об образовании земельного участка	-
13.	Сведения о земельных участках (землях общего пользования, территории общего пользования), посредством которых обеспечивается доступ	Земли общего пользования
14.	Иные сведения	-
4. Пояснения к сведениям об образуемом земельном участке:		39:15:133303:5:3У75 :
		обозначение земельного участка
1.	-	

Сведения об образуемых земельных участках

1. Сведения о характерных точках границ образуемых земельных участков

39:15:133303:5:3У76 :

обозначение земельного участка

Система координат МСК-39, зона 1

Зона № 1

Обозначение характерных точек границ	Координаты, м		Метод определения координат	Формулы, примененные для расчета средней квадратической погрешности определения координат характерной точки границ (Mt), с подставленными в такие формулы значениями и итоговые (вычисленные) значения Mt, м	Описание закрепления точки
	X	Y			
1	2	3	4	5	6
н125У	353351.78	1193428.02	-	-	-
н126У	353358.31	1193430.30	-	-	-
н115У	353357.32	1193433.61	-	-	-
н114У	353350.71	1193431.30	-	-	-
н125У	353351.78	1193428.02	-	-	-

39:15:133303:5:3У76 :

2. Сведения о частях границ образуемых земельных участков:

обозначение земельного участка

Обозначение части границ		Горизонтальное проложение (S), м	Описание прохождения части границ	Сведения о согласовании местоположения границ (согласовано/спорное)
от т.	до т.			
1	2	3	4	5
н125У	н126У	6.92	-	-
н126У	н115У	3.45	-	-
н115У	н114У	7.00	-	-
н114У	н125У	3.45	-	-

3. Сведения о характеристиках образуемого земельного участка:

39:15:133303:5:3У76 :

обозначение земельного участка

№ п/п	Наименование характеристики земельного участка	Значение характеристики
1	2	3
1.	Адрес земельного участка	-
1.1.	Сведения о местоположении земельного участка (при отсутствии адреса) в структурированном в соответствии с федеральной информационной адресной системой виде	Российская Федерация, Калининградская область, город Калининград, улица Ялтинская
1.2.	Дополнительные сведения о местоположении земельного участка	-
2.	Категория земель	Земли населенных пунктов
3.	Вид (виды) разрешенного использования	-
3.1.	Дополнительные сведения об использовании земельного участка	-

3. Сведения о характеристиках образуемого земельного участка:		39:15:133303:5:3У76 :
		обозначение земельного участка
№ п/п	Наименование характеристики земельного участка	Значение характеристики
1	2	3
4.	Реестровый номер границ территориальной зоны или в случае отсутствия такого реестрового номера ее индивидуальное обозначение (вид, тип, номер, индекс)	-
5.	Площадь земельного участка \pm величина предельной погрешности определения (вычисления) площади ($P \pm \Delta P$), м ²	24 ± 2
6.	Формула, примененная для вычисления предельной погрешности определения площади земельного участка, с подставленными значениями и итоговые (вычисленные) значения (ΔP), м ²	$\Delta P = 3.5 * M_t * \sqrt{P} = 3.5 * 0,1 * \sqrt{24} = 2$
7.	Предельные минимальный и максимальный размеры земельного участка ($P_{\text{мин}}$ и $P_{\text{макс}}$), м ²	- -
8.	Кадастровый или иной государственный учетный номер (инвентарный) объекта недвижимости, расположенного на образуемом земельном участке	-
9.	Кадастровые номера исходных земельных участков	39:15:133303:5
9.1.	Кадастровый номер входящего в состав земельного участка, представляющего собой единое землепользование (номер контура многоконтурного земельного участка), преобразование которого осуществляется	-
9.2.	Кадастровые номера земельных участков, исключаемых из состава измененного (исходного) земельного участка, представляющего собой единое землепользование	-
9.3.	Кадастровый или иной государственный учетный номер (инвентарный) объекта недвижимости, расположенного на измененном земельном участке	-
10.	Условный номер земельного участка	-
11.	Учетный номер проекта межевания территории	-
12.	Дополнительные сведения об образовании земельного участка	-
13.	Сведения о земельных участках (землях общего пользования, территории общего пользования), посредством которых обеспечивается доступ	Земли общего пользования
14.	Иные сведения	-
4. Пояснения к сведениям об образуемом земельном участке:		39:15:133303:5:3У76 :
		обозначение земельного участка
1.	-	

Сведения об образуемых земельных участках

1. Сведения о характерных точках границ образуемых земельных участков

39:15:133303:5:3У77 :

обозначение земельного участка

Система координат МСК-39, зона 1

Зона № 1

Обозначение характерных точек границ	Координаты, м		Метод определения координат	Формулы, примененные для расчета средней квадратической погрешности определения координат характерной точки границ (Mt), с подставленными в такие формулы значениями и итоговые (вычисленные) значения Mt, м	Описание закрепления точки
	X	Y			
1	2	3	4	5	6
н125У	353351.78	1193428.02	-	-	-
н127У	353352.89	1193424.48	-	-	-
н128У	353359.41	1193426.97	-	-	-
н126У	353358.31	1193430.30	-	-	-
н125У	353351.78	1193428.02	-	-	-

39:15:133303:5:3У77 :

2. Сведения о частях границ образуемых земельных участков:

обозначение земельного участка

Обозначение части границ		Горизонтальное проложение (S), м	Описание прохождения части границ	Сведения о согласовании местоположения границ (согласовано/спорное)
от т.	до т.			
1	2	3	4	5
н125У	н127У	3.71	-	-
н127У	н128У	6.98	-	-
н128У	н126У	3.51	-	-
н126У	н125У	6.92	-	-

3. Сведения о характеристиках образуемого земельного участка:

39:15:133303:5:3У77 :

обозначение земельного участка

№ п/п	Наименование характеристики земельного участка	Значение характеристики
1	2	3
1.	Адрес земельного участка	-
1.1.	Сведения о местоположении земельного участка (при отсутствии адреса) в структурированном в соответствии с федеральной информационной адресной системой виде	Российская Федерация, Калининградская область, город Калининград, улица Ялтинская
1.2.	Дополнительные сведения о местоположении земельного участка	-
2.	Категория земель	Земли населенных пунктов
3.	Вид (виды) разрешенного использования	-
3.1.	Дополнительные сведения об использовании земельного участка	-

3. Сведения о характеристиках образуемого земельного участка:		39:15:133303:5:3У77 :
		обозначение земельного участка
№ п/п	Наименование характеристики земельного участка	Значение характеристики
1	2	3
4.	Реестровый номер границ территориальной зоны или в случае отсутствия такого реестрового номера ее индивидуальное обозначение (вид, тип, номер, индекс)	-
5.	Площадь земельного участка \pm величина предельной погрешности определения (вычисления) площади ($P \pm \Delta P$), м ²	25 ± 2
6.	Формула, примененная для вычисления предельной погрешности определения площади земельного участка, с подставленными значениями и итоговые (вычисленные) значения (ΔP), м ²	$\Delta P = 3.5 * M_t * \sqrt{P} = 3.5 * 0,1 * \sqrt{25} = 2$
7.	Предельные минимальный и максимальный размеры земельного участка ($P_{\text{мин}}$ и $P_{\text{макс}}$), м ²	- -
8.	Кадастровый или иной государственный учетный номер (инвентарный) объекта недвижимости, расположенного на образуемом земельном участке	-
9.	Кадастровые номера исходных земельных участков	39:15:133303:5
9.1.	Кадастровый номер входящего в состав земельного участка, представляющего собой единое землепользование (номер контура многоконтурного земельного участка), преобразование которого осуществляется	-
9.2.	Кадастровые номера земельных участков, исключаемых из состава измененного (исходного) земельного участка, представляющего собой единое землепользование	-
9.3.	Кадастровый или иной государственный учетный номер (инвентарный) объекта недвижимости, расположенного на измененном земельном участке	-
10.	Условный номер земельного участка	-
11.	Учетный номер проекта межевания территории	-
12.	Дополнительные сведения об образовании земельного участка	-
13.	Сведения о земельных участках (землях общего пользования, территории общего пользования), посредством которых обеспечивается доступ	Земли общего пользования
14.	Иные сведения	-
4. Пояснения к сведениям об образуемом земельном участке:		39:15:133303:5:3У77 :
		обозначение земельного участка
1.	-	

Сведения об образуемых земельных участках

1. Сведения о характерных точках границ образуемых земельных участков

39:15:133303:5:3У78 :

обозначение земельного участка

Система координат МСК-39, зона 1

Зона № 1

Обозначение характерных точек границ	Координаты, м		Метод определения координат	Формулы, примененные для расчета средней квадратической погрешности определения координат характерной точки границ (Mt), с подставленными в такие формулы значениями и итоговые (вычисленные) значения Mt, м	Описание закрепле ния точки
	X	Y			
1	2	3	4	5	6
н127У	353352.89	1193424.48	-	-	-
н129У	353354.29	1193420.91	-	-	-
н130У	353360.82	1193423.30	-	-	-
н128У	353359.41	1193426.97	-	-	-
н127У	353352.89	1193424.48	-	-	-

39:15:133303:5:3У78 :

2. Сведения о частях границ образуемых земельных участков:

обозначение земельного участка

Обозначение части границ		Горизонтальное проложение (S), м	Описание прохождения части границ	Сведения о согласовании местоположения границ (согласовано/спорное)
от т.	до т.			
1	2	3	4	5
н127У	н129У	3.83	-	-
н129У	н130У	6.95	-	-
н130У	н128У	3.93	-	-
н128У	н127У	6.98	-	-

3. Сведения о характеристиках образуемого земельного участка:

39:15:133303:5:3У78 :

обозначение земельного участка

№ п/п	Наименование характеристики земельного участка	Значение характеристики
1	2	3
1.	Адрес земельного участка	-
1.1.	Сведения о местоположении земельного участка (при отсутствии адреса) в структурированном в соответствии с федеральной информационной адресной системой виде	Российская Федерация, Калининградская область, город Калининград, улица Ялтинская
1.2.	Дополнительные сведения о местоположении земельного участка	-
2.	Категория земель	Земли населенных пунктов
3.	Вид (виды) разрешенного использования	-
3.1.	Дополнительные сведения об использовании земельного участка	-

3. Сведения о характеристиках образуемого земельного участка:		39:15:133303:5:3У78 :
		обозначение земельного участка
№ п/п	Наименование характеристики земельного участка	Значение характеристики
1	2	3
4.	Реестровый номер границ территориальной зоны или в случае отсутствия такого реестрового номера ее индивидуальное обозначение (вид, тип, номер, индекс)	-
5.	Площадь земельного участка \pm величина предельной погрешности определения (вычисления) площади ($P \pm \Delta P$), м ²	27 ± 2
6.	Формула, примененная для вычисления предельной погрешности определения площади земельного участка, с подставленными значениями и итоговые (вычисленные) значения (ΔP), м ²	$\Delta P = 3.5 * M_t * \sqrt{P} = 3.5 * 0,1 * \sqrt{27} = 2$
7.	Предельные минимальный и максимальный размеры земельного участка ($P_{\text{мин}}$ и $P_{\text{макс}}$), м ²	- -
8.	Кадастровый или иной государственный учетный номер (инвентарный) объекта недвижимости, расположенного на образуемом земельном участке	39:15:133303:416
9.	Кадастровые номера исходных земельных участков	39:15:133303:5
9.1.	Кадастровый номер входящего в состав земельного участка, представляющего собой единое землепользование (номер контура многоконтурного земельного участка), преобразование которого осуществляется	-
9.2.	Кадастровые номера земельных участков, исключаемых из состава измененного (исходного) земельного участка, представляющего собой единое землепользование	-
9.3.	Кадастровый или иной государственный учетный номер (инвентарный) объекта недвижимости, расположенного на измененном земельном участке	-
10.	Условный номер земельного участка	-
11.	Учетный номер проекта межевания территории	-
12.	Дополнительные сведения об образовании земельного участка	-
13.	Сведения о земельных участках (землях общего пользования, территории общего пользования), посредством которых обеспечивается доступ	Земли общего пользования
14.	Иные сведения	-
4. Пояснения к сведениям об образуемом земельном участке:		39:15:133303:5:3У78 :
		обозначение земельного участка
1.	-	

Сведения об образуемых земельных участках

1. Сведения о характерных точках границ образуемых земельных участков

39:15:133303:5:3У79 :

обозначение земельного участка

Система координат МСК-39, зона 1

Зона № 1

Обозначение характерных точек границ	Координаты, м		Метод определения координат	Формулы, примененные для расчета средней квадратической погрешности определения координат характерной точки границ (Mt), с подставленными в такие формулы значениями и итоговые (вычисленные) значения Mt, м	Описание закрепления точки
	X	Y			
1	2	3	4	5	6
н129У	353354.29	1193420.91	-	-	-
107	353355.47	1193417.74	-	-	-
106	353361.66	1193420.01	-	-	-
н131У	353361.98	1193420.13	-	-	-
н130У	353360.82	1193423.30	-	-	-
н129У	353354.29	1193420.91	-	-	-

39:15:133303:5:3У79 :

2. Сведения о частях границ образуемых земельных участков:

обозначение земельного участка

Обозначение части границ		Горизонтальное проложение (S), м	Описание прохождения части границ	Сведения о согласовании местоположения границ (согласовано/спорное)
от т.	до т.			
1	2	3	4	5
н129У	107	3.38	-	-
107	106	6.59	-	-
106	н131У	0.34	-	-
н131У	н130У	3.38	-	-
н130У	н129У	6.95	-	-

3. Сведения о характеристиках образуемого земельного участка:

39:15:133303:5:3У79 :

обозначение земельного участка

№ п/п	Наименование характеристики земельного участка	Значение характеристики
1	2	3
1.	Адрес земельного участка	-
1.1.	Сведения о местоположении земельного участка (при отсутствии адреса) в структурированном в соответствии с федеральной информационной адресной системой виде	Российская Федерация, Калининградская область, город Калининград, улица Ялтинская
1.2.	Дополнительные сведения о местоположении земельного участка	-
2.	Категория земель	Земли населенных пунктов
3.	Вид (виды) разрешенного использования	-

3. Сведения о характеристиках образуемого земельного участка:		39:15:133303:5:3У79 :
		обозначение земельного участка
№ п/п	Наименование характеристики земельного участка	Значение характеристики
1	2	3
3.1.	Дополнительные сведения об использовании земельного участка	-
4.	Реестровый номер границ территориальной зоны или в случае отсутствия такого реестрового номера ее индивидуальное обозначение (вид, тип, номер, индекс)	-
5.	Площадь земельного участка \pm величина предельной погрешности определения (вычисления) площади ($P \pm \Delta P$), м ²	23 ± 2
6.	Формула, примененная для вычисления предельной погрешности определения площади земельного участка, с подставленными значениями и итоговые (вычисленные) значения (ΔP), м ²	$\Delta P = 3.5 * M_t * \sqrt{P} = 3.5 * 0,1 * \sqrt{23} = 2$
7.	Предельные минимальный и максимальный размеры земельного участка (P_{\min} и P_{\max}), м ²	- -
8.	Кадастровый или иной государственный учетный номер (инвентарный) объекта недвижимости, расположенного на образуемом земельном участке	39:15:133303:231
9.	Кадастровые номера исходных земельных участков	39:15:133303:5
9.1.	Кадастровый номер входящего в состав земельного участка, представляющего собой единое землепользование (номер контура многоконтурного земельного участка), преобразование которого осуществляется	-
9.2.	Кадастровые номера земельных участков, исключаемых из состава измененного (исходного) земельного участка, представляющего собой единое землепользование	-
9.3.	Кадастровый или иной государственный учетный номер (инвентарный) объекта недвижимости, расположенного на измененном земельном участке	-
10.	Условный номер земельного участка	-
11.	Учетный номер проекта межевания территории	-
12.	Дополнительные сведения об образовании земельного участка	-
13.	Сведения о земельных участках (землях общего пользования, территории общего пользования), посредством которых обеспечивается доступ	Земли общего пользования
14.	Иные сведения	-
4. Пояснения к сведениям об образуемом земельном участке:		39:15:133303:5:3У79 :
		обозначение земельного участка
1.	-	

Сведения об образуемых земельных участках					
1. Сведения о характерных точках границ образуемых земельных участков				39:15:133303:5:3У80 : обозначение земельного участка	
Система координат МСК-39, зона 1				Зона № 1	
Обозначение характерных точек границ	Координаты, м		Метод определения координат	Формулы, примененные для расчета средней квадратической погрешности определения координат характерной точки границ (Mt), с подставленными в такие формулы значениями и итоговые (вычисленные) значения Mt, м	Описание закрепле ния точки
	X	Y			
1	2	3	4	5	6
107	353355.47	1193417.74	-	-	-
104	353356.68	1193414.43	-	-	-
103	353362.61	1193416.55	-	-	-
105	353362.91	1193416.66	-	-	-
н132У	353363.21	1193416.76	-	-	-
н131У	353361.98	1193420.13	-	-	-
106	353361.66	1193420.01	-	-	-
107	353355.47	1193417.74	-	-	-
2. Сведения о частях границ образуемых земельных участков:				39:15:133303:5:3У80 : обозначение земельного участка	
Обозначение части границ		Горизонтальное проложение (S), м	Описание прохождения части границ	Сведения о согласовании местоположения границ (согласовано/спорное)	
от т.	до т.				
1	2	3	4	5	
107	104	3.52	-	-	
104	103	6.30	-	-	
103	105	0.32	-	-	
105	н132У	0.32	-	-	
н132У	н131У	3.59	-	-	
н131У	106	0.34	-	-	
106	107	6.59	-	-	
3. Сведения о характеристиках образуемого земельного участка:				39:15:133303:5:3У80 : обозначение земельного участка	
№ п/п	Наименование характеристики земельного участка		Значение характеристики		
1	2		3		
1.	Адрес земельного участка		-		

3. Сведения о характеристиках образуемого земельного участка:		39:15:133303:5:3У80 :
		обозначение земельного участка
№ п/п	Наименование характеристики земельного участка	Значение характеристики
1	2	3
1.1.	Сведения о местоположении земельного участка (при отсутствии адреса) в структурированном в соответствии с федеральной информационной адресной системой виде	Российская Федерация, Калининградская область, город Калининград, улица Ялтинская
1.2.	Дополнительные сведения о местоположении земельного участка	-
2.	Категория земель	Земли населенных пунктов
3.	Вид (виды) разрешенного использования	-
3.1.	Дополнительные сведения об использовании земельного участка	-
4.	Реестровый номер границ территориальной зоны или в случае отсутствия такого реестрового номера ее индивидуальное обозначение (вид, тип, номер, индекс)	-
5.	Площадь земельного участка \pm величина предельной погрешности определения (вычисления) площади ($P \pm \Delta P$), м ²	25 ± 2
6.	Формула, примененная для вычисления предельной погрешности определения площади земельного участка, с подставленными значениями и итоговые (вычисленные) значения (ΔP), м ²	$\Delta P = 3.5 * M_t * \sqrt{P} = 3.5 * 0,1 * \sqrt{25} = 2$
7.	Предельные минимальный и максимальный размеры земельного участка (P_{\min} и P_{\max}), м ²	- -
8.	Кадастровый или иной государственный учетный номер (инвентарный) объекта недвижимости, расположенного на образуемом земельном участке	39:15:133303:240
9.	Кадастровые номера исходных земельных участков	39:15:133303:5
9.1.	Кадастровый номер входящего в состав земельного участка, представляющего собой единое землепользование (номер контура многоконтурного земельного участка), преобразование которого осуществляется	-
9.2.	Кадастровые номера земельных участков, исключаемых из состава измененного (исходного) земельного участка, представляющего собой единое землепользование	-
9.3.	Кадастровый или иной государственный учетный номер (инвентарный) объекта недвижимости, расположенного на измененном земельном участке	-
10.	Условный номер земельного участка	-
11.	Учетный номер проекта межевания территории	-
12.	Дополнительные сведения об образовании земельного участка	-
13.	Сведения о земельных участках (землях общего пользования, территории общего пользования), посредством которых обеспечивается доступ	Земли общего пользования
14.	Иные сведения	-
4. Пояснения к сведениям об образуемом земельном участке:		39:15:133303:5:3У80 :
		обозначение земельного участка
1.	-	

Сведения об образуемых земельных участках					
1. Сведения о характерных точках границ образуемых земельных участков				39:15:133303:5:3У81 : обозначение земельного участка	
Система координат МСК-39, зона 1				Зона № 1	
Обозначение характерных точек границ	Координаты, м		Метод определения координат	Формулы, примененные для расчета средней квадратической погрешности определения координат характерной точки границ (Mt), с подставленными в такие формулы значениями и итоговые (вычисленные) значения Mt, м	Описание закрепле ния точки
	X	Y			
1	2	3	4	5	6
104	353356.68	1193414.43	-	-	-
101	353357.92	1193410.98	-	-	-
102	353363.85	1193413.10	-	-	-
н133У	353364.47	1193413.32	-	-	-
н132У	353363.21	1193416.76	-	-	-
105	353362.91	1193416.66	-	-	-
103	353362.61	1193416.55	-	-	-
104	353356.68	1193414.43	-	-	-
2. Сведения о частях границ образуемых земельных участков:				39:15:133303:5:3У81 : обозначение земельного участка	
Обозначение части границ		Горизонтальное проложение (S), м	Описание прохождения части границ	Сведения о согласовании местоположения границ (согласовано/спорное)	
от т.	до т.				
1	2	3	4	5	
104	101	3.67	-	-	
101	102	6.30	-	-	
102	н133У	0.66	-	-	
н133У	н132У	3.66	-	-	
н132У	105	0.32	-	-	
105	103	0.32	-	-	
103	104	6.30	-	-	
3. Сведения о характеристиках образуемого земельного участка:				39:15:133303:5:3У81 : обозначение земельного участка	
№ п/п	Наименование характеристики земельного участка		Значение характеристики		
1	2		3		
1.	Адрес земельного участка		-		

3. Сведения о характеристиках образуемого земельного участка:		39:15:133303:5:3У81 :
		обозначение земельного участка
№ п/п	Наименование характеристики земельного участка	Значение характеристики
1	2	3
1.1.	Сведения о местоположении земельного участка (при отсутствии адреса) в структурированном в соответствии с федеральной информационной адресной системой виде	Российская Федерация, Калининградская область, город Калининград, улица Ялтинская
1.2.	Дополнительные сведения о местоположении земельного участка	-
2.	Категория земель	Земли населенных пунктов
3.	Вид (виды) разрешенного использования	-
3.1.	Дополнительные сведения об использовании земельного участка	-
4.	Реестровый номер границ территориальной зоны или в случае отсутствия такого реестрового номера ее индивидуальное обозначение (вид, тип, номер, индекс)	-
5.	Площадь земельного участка \pm величина предельной погрешности определения (вычисления) площади ($P \pm \Delta P$), м2	25 ± 2
6.	Формула, примененная для вычисления предельной погрешности определения площади земельного участка, с подставленными значениями и итоговые (вычисленные) значения (ΔP), м2	$\Delta P = 3.5 * M_t * \sqrt{P} = 3.5 * 0,1 * \sqrt{25} = 2$
7.	Предельные минимальный и максимальный размеры земельного участка (R_{\min} и R_{\max}), м2	- -
8.	Кадастровый или иной государственный учетный номер (инвентарный) объекта недвижимости, расположенного на образуемом земельном участке	39:15:133303:879
9.	Кадастровые номера исходных земельных участков	39:15:133303:5
9.1.	Кадастровый номер входящего в состав земельного участка, представляющего собой единое землепользование (номер контура многоконтурного земельного участка), преобразование которого осуществляется	-
9.2.	Кадастровые номера земельных участков, исключаемых из состава измененного (исходного) земельного участка, представляющего собой единое землепользование	-
9.3.	Кадастровый или иной государственный учетный номер (инвентарный) объекта недвижимости, расположенного на измененном земельном участке	-
10.	Условный номер земельного участка	-
11.	Учетный номер проекта межевания территории	-
12.	Дополнительные сведения об образовании земельного участка	-
13.	Сведения о земельных участках (землях общего пользования, территории общего пользования), посредством которых обеспечивается доступ	Земли общего пользования
14.	Иные сведения	-
4. Пояснения к сведениям об образуемом земельном участке:		39:15:133303:5:3У81 :
		обозначение земельного участка
1.	-	

Сведения об образуемых земельных участках

1. Сведения о характерных точках границ образуемых земельных участков

39:15:133303:5:3У82 :

обозначение земельного участка

Система координат МСК-39, зона 1

Зона № 1

Обозначение характерных точек границ	Координаты, м		Метод определения координат	Формулы, примененные для расчета средней квадратической погрешности определения координат характерной точки границ (Mt), с подставленными в такие формулы значениями и итоговые (вычисленные) значения Mt, м	Описание закрепления точки
	X	Y			
1	2	3	4	5	6
101	353357.92	1193410.98	-	-	-
н134У	353359.28	1193407.22	-	-	-
н135У	353365.83	1193409.61	-	-	-
н133У	353364.47	1193413.32	-	-	-
102	353363.85	1193413.10	-	-	-
101	353357.92	1193410.98	-	-	-

39:15:133303:5:3У82 :

2. Сведения о частях границ образуемых земельных участков:

обозначение земельного участка

Обозначение части границ		Горизонтальное проложение (S), м	Описание прохождения части границ	Сведения о согласовании местоположения границ (согласовано/спорное)
от т.	до т.			
1	2	3	4	5
101	н134У	4.00	-	-
н134У	н135У	6.97	-	-
н135У	н133У	3.95	-	-
н133У	102	0.66	-	-
102	101	6.30	-	-

3. Сведения о характеристиках образуемого земельного участка:

39:15:133303:5:3У82 :

обозначение земельного участка

№ п/п	Наименование характеристики земельного участка	Значение характеристики
1	2	3
1.	Адрес земельного участка	-
1.1.	Сведения о местоположении земельного участка (при отсутствии адреса) в структурированном в соответствии с федеральной информационной адресной системой виде	Российская Федерация, Калининградская область, город Калининград, улица Ялтинская
1.2.	Дополнительные сведения о местоположении земельного участка	-
2.	Категория земель	Земли населенных пунктов
3.	Вид (виды) разрешенного использования	-

3. Сведения о характеристиках образуемого земельного участка:		39:15:133303:5:3У82 :
		обозначение земельного участка
№ п/п	Наименование характеристики земельного участка	Значение характеристики
1	2	3
3.1.	Дополнительные сведения об использовании земельного участка	-
4.	Реестровый номер границ территориальной зоны или в случае отсутствия такого реестрового номера ее индивидуальное обозначение (вид, тип, номер, индекс)	-
5.	Площадь земельного участка \pm величина предельной погрешности определения (вычисления) площади ($P \pm \Delta P$), м ²	28 ± 2
6.	Формула, примененная для вычисления предельной погрешности определения площади земельного участка, с подставленными значениями и итоговые (вычисленные) значения (ΔP), м ²	$\Delta P = 3.5 * M_t * \sqrt{P} = 3.5 * 0,1 * \sqrt{28} = 2$
7.	Предельные минимальный и максимальный размеры земельного участка ($P_{\text{мин}}$ и $P_{\text{макс}}$), м ²	- -
8.	Кадастровый или иной государственный учетный номер (инвентарный) объекта недвижимости, расположенного на образуемом земельном участке	39:15:133303:334
9.	Кадастровые номера исходных земельных участков	39:15:133303:5
9.1.	Кадастровый номер входящего в состав земельного участка, представляющего собой единое землепользование (номер контура многоконтурного земельного участка), преобразование которого осуществляется	-
9.2.	Кадастровые номера земельных участков, исключаемых из состава измененного (исходного) земельного участка, представляющего собой единое землепользование	-
9.3.	Кадастровый или иной государственный учетный номер (инвентарный) объекта недвижимости, расположенного на измененном земельном участке	-
10.	Условный номер земельного участка	-
11.	Учетный номер проекта межевания территории	-
12.	Дополнительные сведения об образовании земельного участка	-
13.	Сведения о земельных участках (землях общего пользования, территории общего пользования), посредством которых обеспечивается доступ	Земли общего пользования
14.	Иные сведения	-
4. Пояснения к сведениям об образуемом земельном участке:		39:15:133303:5:3У82 :
		обозначение земельного участка
1.	-	

Сведения об образуемых земельных участках

1. Сведения о характерных точках границ образуемых земельных участков

39:15:133303:5:3У83 :

обозначение земельного участка

Система координат МСК-39, зона 1

Зона № 1

Обозначение характерных точек границ	Координаты, м		Метод определения координат	Формулы, примененные для расчета средней квадратической погрешности определения координат характерной точки границ (Mt), с подставленными в такие формулы значениями и итоговые (вычисленные) значения Mt, м	Описание закрепления точки
	X	Y			
1	2	3	4	5	6
н134У	353359.28	1193407.22	-	-	-
н136У	353360.70	1193403.52	-	-	-
н137У	353366.72	1193405.92	-	-	-
н138У	353367.12	1193406.07	-	-	-
н135У	353365.83	1193409.61	-	-	-
н134У	353359.28	1193407.22	-	-	-

39:15:133303:5:3У83 :

2. Сведения о частях границ образуемых земельных участков:

обозначение земельного участка

Обозначение части границ		Горизонтальное проложение (S), м	Описание прохождения части границ	Сведения о согласовании местоположения границ (согласовано/спорное)
от т.	до т.			
1	2	3	4	5
н134У	н136У	3.96	-	-
н136У	н137У	6.48	-	-
н137У	н138У	0.43	-	-
н138У	н135У	3.77	-	-
н135У	н134У	6.97	-	-

3. Сведения о характеристиках образуемого земельного участка:

39:15:133303:5:3У83 :

обозначение земельного участка

№ п/п	Наименование характеристики земельного участка	Значение характеристики
1	2	3
1.	Адрес земельного участка	-
1.1.	Сведения о местоположении земельного участка (при отсутствии адреса) в структурированном в соответствии с федеральной информационной адресной системой виде	Российская Федерация, Калининградская область, город Калининград, улица Ялтинская
1.2.	Дополнительные сведения о местоположении земельного участка	-
2.	Категория земель	Земли населенных пунктов
3.	Вид (виды) разрешенного использования	-

3. Сведения о характеристиках образуемого земельного участка:		39:15:133303:5:3У83 :
		обозначение земельного участка
№ п/п	Наименование характеристики земельного участка	Значение характеристики
1	2	3
3.1.	Дополнительные сведения об использовании земельного участка	-
4.	Реестровый номер границ территориальной зоны или в случае отсутствия такого реестрового номера ее индивидуальное обозначение (вид, тип, номер, индекс)	-
5.	Площадь земельного участка \pm величина предельной погрешности определения (вычисления) площади ($P \pm \Delta P$), м ²	27 ± 2
6.	Формула, примененная для вычисления предельной погрешности определения площади земельного участка, с подставленными значениями и итоговые (вычисленные) значения (ΔP), м ²	$\Delta P = 3.5 * M_t * \sqrt{P} = 3.5 * 0,1 * \sqrt{27} = 2$
7.	Предельные минимальный и максимальный размеры земельного участка (P_{\min} и P_{\max}), м ²	- -
8.	Кадастровый или иной государственный учетный номер (инвентарный) объекта недвижимости, расположенного на образуемом земельном участке	39:15:133303:393
9.	Кадастровые номера исходных земельных участков	39:15:133303:5
9.1.	Кадастровый номер входящего в состав земельного участка, представляющего собой единое землепользование (номер контура многоконтурного земельного участка), преобразование которого осуществляется	-
9.2.	Кадастровые номера земельных участков, исключаемых из состава измененного (исходного) земельного участка, представляющего собой единое землепользование	-
9.3.	Кадастровый или иной государственный учетный номер (инвентарный) объекта недвижимости, расположенного на измененном земельном участке	-
10.	Условный номер земельного участка	-
11.	Учетный номер проекта межевания территории	-
12.	Дополнительные сведения об образовании земельного участка	-
13.	Сведения о земельных участках (землях общего пользования, территории общего пользования), посредством которых обеспечивается доступ	Земли общего пользования
14.	Иные сведения	-
4. Пояснения к сведениям об образуемом земельном участке:		39:15:133303:5:3У83 :
		обозначение земельного участка
1.	-	

Сведения об образуемых земельных участках

1. Сведения о характерных точках границ образуемых земельных участков

39:15:133303:5:3У84 :

обозначение земельного участка

Система координат МСК-39, зона 1

Зона № 1

Обозначение характерных точек границ	Координаты, м		Метод определения координат	Формулы, примененные для расчета средней квадратической погрешности определения координат характерной точки границ (Mt), с подставленными в такие формулы значениями и итоговые (вычисленные) значения Mt, м	Описание закрепления точки
	X	Y			
1	2	3	4	5	6
н136У	353360.70	1193403.52	-	-	-
н139У	353361.98	1193400.10	-	-	-
н140У	353367.82	1193402.48	-	-	-
н141У	353368.37	1193402.69	-	-	-
н138У	353367.12	1193406.07	-	-	-
н137У	353366.72	1193405.92	-	-	-
н136У	353360.70	1193403.52	-	-	-

39:15:133303:5:3У84 :

2. Сведения о частях границ образуемых земельных участков:

обозначение земельного участка

Обозначение части границ		Горизонтальное проложение (S), м	Описание прохождения части границ	Сведения о согласовании местоположения границ (согласовано/спорное)
от т.	до т.			
1	2	3	4	5
н136У	н139У	3.65	-	-
н139У	н140У	6.31	-	-
н140У	н141У	0.59	-	-
н141У	н138У	3.60	-	-
н138У	н137У	0.43	-	-
н137У	н136У	6.48	-	-

3. Сведения о характеристиках образуемого земельного участка:

39:15:133303:5:3У84 :

обозначение земельного участка

№ п/п	Наименование характеристики земельного участка	Значение характеристики
1	2	3
1.	Адрес земельного участка	-
1.1.	Сведения о местоположении земельного участка (при отсутствии адреса) в структурированном в соответствии с федеральной информационной адресной системой виде	Российская Федерация, Калининградская область, город Калининград, улица Ялтинская
1.2.	Дополнительные сведения о местоположении земельного участка	-

3. Сведения о характеристиках образуемого земельного участка:		39:15:133303:5:3У84 :
		обозначение земельного участка
№ п/п	Наименование характеристики земельного участка	Значение характеристики
1	2	3
2.	Категория земель	Земли населенных пунктов
3.	Вид (виды) разрешенного использования	-
3.1.	Дополнительные сведения об использовании земельного участка	-
4.	Реестровый номер границ территориальной зоны или в случае отсутствия такого реестрового номера ее индивидуальное обозначение (вид, тип, номер, индекс)	-
5.	Площадь земельного участка \pm величина предельной погрешности определения (вычисления) площади ($P \pm \Delta P$), м ²	25 ± 2
6.	Формула, примененная для вычисления предельной погрешности определения площади земельного участка, с подставленными значениями и итоговые (вычисленные) значения (ΔP), м ²	$\Delta P = 3.5 * M_t * \sqrt{P} = 3.5 * 0,1 * \sqrt{25} = 2$
7.	Предельные минимальный и максимальный размеры земельного участка ($P_{\text{мин}}$ и $P_{\text{макс}}$), м ²	- -
8.	Кадастровый или иной государственный учетный номер (инвентарный) объекта недвижимости, расположенного на образуемом земельном участке	39:15:133303:1160
9.	Кадастровые номера исходных земельных участков	39:15:133303:5
9.1.	Кадастровый номер входящего в состав земельного участка, представляющего собой единое землепользование (номер контура многоконтурного земельного участка), преобразование которого осуществляется	-
9.2.	Кадастровые номера земельных участков, исключаемых из состава измененного (исходного) земельного участка, представляющего собой единое землепользование	-
9.3.	Кадастровый или иной государственный учетный номер (инвентарный) объекта недвижимости, расположенного на измененном земельном участке	-
10.	Условный номер земельного участка	-
11.	Учетный номер проекта межевания территории	-
12.	Дополнительные сведения об образовании земельного участка	-
13.	Сведения о земельных участках (землях общего пользования, территории общего пользования), посредством которых обеспечивается доступ	Земли общего пользования
14.	Иные сведения	-
4. Пояснения к сведениям об образуемом земельном участке:		39:15:133303:5:3У84 :
		обозначение земельного участка
1.	-	

Сведения об образуемых земельных участках

1. Сведения о характерных точках границ образуемых земельных участков

39:15:133303:5:3У85 :

обозначение земельного участка

Система координат МСК-39, зона 1

Зона № 1

Обозначение характерных точек границ	Координаты, м		Метод определения координат	Формулы, примененные для расчета средней квадратической погрешности определения координат характерной точки границ (Mt), с подставленными в такие формулы значениями и итоговые (вычисленные) значения Mt, м	Описание закрепления точки
	X	Y			
1	2	3	4	5	6
н142У	353359.88	1193438.62	-	-	-
н119У	353357.72	1193444.68	-	-	-
н118У	353353.99	1193443.24	-	-	-
110	353354.69	1193441.04	-	-	-
111	353348.08	1193438.65	-	-	-
108	353349.45	1193434.92	-	-	-
109	353356.06	1193437.23	-	-	-
н142У	353359.88	1193438.62	-	-	-

39:15:133303:5:3У85 :

2. Сведения о частях границ образуемых земельных участков:

обозначение земельного участка

Обозначение части границ		Горизонтальное проложение (S), м	Описание прохождения части границ	Сведения о согласовании местоположения границ (согласовано/спорное)
от т.	до т.			
1	2	3	4	5
н142У	н119У	6.43	-	-
н119У	н118У	4.00	-	-
н118У	110	2.31	-	-
110	111	7.03	-	-
111	108	3.97	-	-
108	109	7.00	-	-
109	н142У	4.07	-	-

3. Сведения о характеристиках образуемого земельного участка:

39:15:133303:5:3У85 :

обозначение земельного участка

№ п/п	Наименование характеристики земельного участка	Значение характеристики
1	2	3
1.	Адрес земельного участка	-

3. Сведения о характеристиках образуемого земельного участка:		39:15:133303:5:3У85 :
		обозначение земельного участка
№ п/п	Наименование характеристики земельного участка	Значение характеристики
1	2	3
1.1.	Сведения о местоположении земельного участка (при отсутствии адреса) в структурированном в соответствии с федеральной информационной адресной системой виде	Российская Федерация, Калининградская область, город Калининград, улица Ялтинская
1.2.	Дополнительные сведения о местоположении земельного участка	-
2.	Категория земель	Земли населенных пунктов
3.	Вид (виды) разрешенного использования	-
3.1.	Дополнительные сведения об использовании земельного участка	-
4.	Реестровый номер границ территориальной зоны или в случае отсутствия такого реестрового номера ее индивидуальное обозначение (вид, тип, номер, индекс)	-
5.	Площадь земельного участка \pm величина предельной погрешности определения (вычисления) площади ($P \pm \Delta P$), м ²	54 ± 3
6.	Формула, примененная для вычисления предельной погрешности определения площади земельного участка, с подставленными значениями и итоговые (вычисленные) значения (ΔP), м ²	$\Delta P = 3.5 * M_t * \sqrt{P} = 3.5 * 0,1 * \sqrt{54} = 3$
7.	Предельные минимальный и максимальный размеры земельного участка (P_{\min} и P_{\max}), м ²	- -
8.	Кадастровый или иной государственный учетный номер (инвентарный) объекта недвижимости, расположенного на образуемом земельном участке	39:15:133303:898
9.	Кадастровые номера исходных земельных участков	39:15:133303:5
9.1.	Кадастровый номер входящего в состав земельного участка, представляющего собой единое землепользование (номер контура многоконтурного земельного участка), преобразование которого осуществляется	-
9.2.	Кадастровые номера земельных участков, исключаемых из состава измененного (исходного) земельного участка, представляющего собой единое землепользование	-
9.3.	Кадастровый или иной государственный учетный номер (инвентарный) объекта недвижимости, расположенного на измененном земельном участке	-
10.	Условный номер земельного участка	-
11.	Учетный номер проекта межевания территории	-
12.	Дополнительные сведения об образовании земельного участка	-
13.	Сведения о земельных участках (землях общего пользования, территории общего пользования), посредством которых обеспечивается доступ	Земли общего пользования
14.	Иные сведения	-
4. Пояснения к сведениям об образуемом земельном участке:		39:15:133303:5:3У85 :
		обозначение земельного участка
1.	-	

Сведения об образуемых земельных участках

1. Сведения о характерных точках границ образуемых земельных участков

39:15:133303:5:3У86 :

обозначение земельного участка

Система координат МСК-39, зона 1

Зона № 1

Обозначение характерных точек границ	Координаты, м		Метод определения координат	Формулы, примененные для расчета средней квадратической погрешности определения координат характерной точки границ (Mt), с подставленными в такие формулы значениями и итоговые (вычисленные) значения Mt, м	Описание закрепления точки
	X	Y			
1	2	3	4	5	6
н145У	353335.18	1193474.81	-	-	-
142	353336.32	1193471.47	-	-	-
141	353343.42	1193473.99	-	-	-
141	353344.17	1193474.24	-	-	-
135	353342.85	1193477.67	-	-	-
н145У	353335.18	1193474.81	-	-	-

39:15:133303:5:3У86 :

2. Сведения о частях границ образуемых земельных участков:

обозначение земельного участка

Обозначение части границ		Горизонтальное проложение (S), м	Описание прохождения части границ	Сведения о согласовании местоположения границ (согласовано/спорное)
от т.	до т.			
1	2	3	4	5
н145У	142	3.53	-	-
142	141	7.53	-	-
141	141	0.79	-	-
141	135	3.68	-	-
135	н145У	8.19	-	-

3. Сведения о характеристиках образуемого земельного участка:

39:15:133303:5:3У86 :

обозначение земельного участка

№ п/п	Наименование характеристики земельного участка	Значение характеристики
1	2	3
1.	Адрес земельного участка	-
1.1.	Сведения о местоположении земельного участка (при отсутствии адреса) в структурированном в соответствии с федеральной информационной адресной системой виде	Российская Федерация, Калининградская область, город Калининград, улица Ялтинская
1.2.	Дополнительные сведения о местоположении земельного участка	-
2.	Категория земель	Земли населенных пунктов
3.	Вид (виды) разрешенного использования	-

3. Сведения о характеристиках образуемого земельного участка:		39:15:133303:5:3У86 :
		обозначение земельного участка
№ п/п	Наименование характеристики земельного участка	Значение характеристики
1	2	3
3.1.	Дополнительные сведения об использовании земельного участка	-
4.	Реестровый номер границ территориальной зоны или в случае отсутствия такого реестрового номера ее индивидуальное обозначение (вид, тип, номер, индекс)	-
5.	Площадь земельного участка \pm величина предельной погрешности определения (вычисления) площади ($P \pm \Delta P$), м ²	30 ± 2
6.	Формула, примененная для вычисления предельной погрешности определения площади земельного участка, с подставленными значениями и итоговые (вычисленные) значения (ΔP), м ²	$\Delta P = 3.5 * M_t * \sqrt{P} = 3.5 * 0,1 * \sqrt{30} = 2$
7.	Предельные минимальный и максимальный размеры земельного участка (P_{\min} и P_{\max}), м ²	- -
8.	Кадастровый или иной государственный учетный номер (инвентарный) объекта недвижимости, расположенного на образуемом земельном участке	39:15:133303:134
9.	Кадастровые номера исходных земельных участков	39:15:133303:5
9.1.	Кадастровый номер входящего в состав земельного участка, представляющего собой единое землепользование (номер контура многоконтурного земельного участка), преобразование которого осуществляется	-
9.2.	Кадастровые номера земельных участков, исключаемых из состава измененного (исходного) земельного участка, представляющего собой единое землепользование	-
9.3.	Кадастровый или иной государственный учетный номер (инвентарный) объекта недвижимости, расположенного на измененном земельном участке	-
10.	Условный номер земельного участка	-
11.	Учетный номер проекта межевания территории	-
12.	Дополнительные сведения об образовании земельного участка	-
13.	Сведения о земельных участках (землях общего пользования, территории общего пользования), посредством которых обеспечивается доступ	Земли общего пользования
14.	Иные сведения	-
4. Пояснения к сведениям об образуемом земельном участке:		39:15:133303:5:3У86 :
		обозначение земельного участка
1.	-	

Сведения об образуемых земельных участках

1. Сведения о характерных точках границ образуемых земельных участков

39:15:133303:5:3У87 :

обозначение земельного участка

Система координат МСК-39, зона 1

Зона № 1

Обозначение характерных точек границ	Координаты, м		Метод определения координат	Формулы, примененные для расчета средней квадратической погрешности определения координат характерной точки границ (Mt), с подставленными в такие формулы значениями и итоговые (вычисленные) значения Mt, м	Описание закрепления точки
	X	Y			
1	2	3	4	5	6
144	353340.42	1193484.58	-	-	-
145	353332.55	1193481.74	-	-	-
146	353333.97	1193477.93	-	-	-
143	353340.56	1193480.28	-	-	-
143	353341.77	1193480.72	-	-	-
144	353340.42	1193484.58	-	-	-

39:15:133303:5:3У87 :

2. Сведения о частях границ образуемых земельных участков:

обозначение земельного участка

Обозначение части границ		Горизонтальное проложение (S), м	Описание прохождения части границ	Сведения о согласовании местоположения границ (согласовано/спорное)
от т.	до т.			
1	2	3	4	5
144	145	8.37	-	-
145	146	4.07	-	-
146	143	7.00	-	-
143	143	1.29	-	-
143	144	4.09	-	-

3. Сведения о характеристиках образуемого земельного участка:

39:15:133303:5:3У87 :

обозначение земельного участка

№ п/п	Наименование характеристики земельного участка	Значение характеристики
1	2	3
1.	Адрес земельного участка	-
1.1.	Сведения о местоположении земельного участка (при отсутствии адреса) в структурированном в соответствии с федеральной информационной адресной системой виде	Российская Федерация, Калининградская область, город Калининград, улица Ялтинская
1.2.	Дополнительные сведения о местоположении земельного участка	-
2.	Категория земель	Земли населенных пунктов
3.	Вид (виды) разрешенного использования	-

3. Сведения о характеристиках образуемого земельного участка:		39:15:133303:5:3У87 :
		обозначение земельного участка
№ п/п	Наименование характеристики земельного участка	Значение характеристики
1	2	3
3.1.	Дополнительные сведения об использовании земельного участка	-
4.	Реестровый номер границ территориальной зоны или в случае отсутствия такого реестрового номера ее индивидуальное обозначение (вид, тип, номер, индекс)	-
5.	Площадь земельного участка \pm величина предельной погрешности определения (вычисления) площади ($P \pm \Delta P$), м ²	34 ± 2
6.	Формула, примененная для вычисления предельной погрешности определения площади земельного участка, с подставленными значениями и итоговые (вычисленные) значения (ΔP), м ²	$\Delta P = 3.5 * M_t * \sqrt{P} = 3.5 * 0,1 * \sqrt{34} = 2$
7.	Предельные минимальный и максимальный размеры земельного участка ($P_{\text{мин}}$ и $P_{\text{макс}}$), м ²	- -
8.	Кадастровый или иной государственный учетный номер (инвентарный) объекта недвижимости, расположенного на образуемом земельном участке	39:15:133303:1036
9.	Кадастровые номера исходных земельных участков	39:15:133303:5
9.1.	Кадастровый номер входящего в состав земельного участка, представляющего собой единое землепользование (номер контура многоконтурного земельного участка), преобразование которого осуществляется	-
9.2.	Кадастровые номера земельных участков, исключаемых из состава измененного (исходного) земельного участка, представляющего собой единое землепользование	-
9.3.	Кадастровый или иной государственный учетный номер (инвентарный) объекта недвижимости, расположенного на измененном земельном участке	-
10.	Условный номер земельного участка	-
11.	Учетный номер проекта межевания территории	-
12.	Дополнительные сведения об образовании земельного участка	-
13.	Сведения о земельных участках (землях общего пользования, территории общего пользования), посредством которых обеспечивается доступ	Земли общего пользования
14.	Иные сведения	-
4. Пояснения к сведениям об образуемом земельном участке:		39:15:133303:5:3У87 :
		обозначение земельного участка
1.	-	

Сведения об образуемых земельных участках

1. Сведения о характерных точках границ образуемых земельных участков

39:15:133303:5:3У88 :

обозначение земельного участка

Система координат МСК-39, зона 1

Зона № 1

Обозначение характерных точек границ	Координаты, м		Метод определения координат	Формулы, примененные для расчета средней квадратической погрешности определения координат характерной точки границ (Mt), с подставленными в такие формулы значениями и итоговые (вычисленные) значения Mt, м	Описание закрепления точки
	X	Y			
1	2	3	4	5	6
146	353333.97	1193477.93	-	-	-
н145У	353335.18	1193474.81	-	-	-
135	353342.85	1193477.67	-	-	-
134	353342.77	1193477.89	-	-	-
143	353341.77	1193480.72	-	-	-
143	353340.56	1193480.28	-	-	-
146	353333.97	1193477.93	-	-	-

39:15:133303:5:3У88 :

2. Сведения о частях границ образуемых земельных участков:

обозначение земельного участка

Обозначение части границ		Горизонтальное проложение (S), м	Описание прохождения части границ	Сведения о согласовании местоположения границ (согласовано/спорное)
от т.	до т.			
1	2	3	4	5
146	н145У	3.35	-	-
н145У	135	8.19	-	-
135	134	0.23	-	-
134	143	3.00	-	-
143	143	1.29	-	-
143	146	7.00	-	-

39:15:133303:5:3У88 :

3. Сведения о характеристиках образуемого земельного участка:

обозначение земельного участка

№ п/п	Наименование характеристики земельного участка	Значение характеристики
1	2	3
1.	Адрес земельного участка	-
1.1.	Сведения о местоположении земельного участка (при отсутствии адреса) в структурированном в соответствии с федеральной информационной адресной системой виде	Российская Федерация, Калининградская область, город Калининград, улица Ялтинская
1.2.	Дополнительные сведения о местоположении земельного участка	-

3. Сведения о характеристиках образуемого земельного участка:		39:15:133303:5:3У88 :
		обозначение земельного участка
№ п/п	Наименование характеристики земельного участка	Значение характеристики
1	2	3
2.	Категория земель	Земли населенных пунктов
3.	Вид (виды) разрешенного использования	-
3.1.	Дополнительные сведения об использовании земельного участка	-
4.	Реестровый номер границ территориальной зоны или в случае отсутствия такого реестрового номера ее индивидуальное обозначение (вид, тип, номер, индекс)	-
5.	Площадь земельного участка \pm величина предельной погрешности определения (вычисления) площади ($P \pm \Delta P$), м ²	27 ± 2
6.	Формула, примененная для вычисления предельной погрешности определения площади земельного участка, с подставленными значениями и итоговые (вычисленные) значения (ΔP), м ²	$\Delta P = 3.5 * M_t * \sqrt{P} = 3.5 * 0,1 * \sqrt{27} = 2$
7.	Предельные минимальный и максимальный размеры земельного участка ($P_{\text{мин}}$ и $P_{\text{макс}}$), м ²	- -
8.	Кадастровый или иной государственный учетный номер (инвентарный) объекта недвижимости, расположенного на образуемом земельном участке	39:15:133303:192
9.	Кадастровые номера исходных земельных участков	39:15:133303:5
9.1.	Кадастровый номер входящего в состав земельного участка, представляющего собой единое землепользование (номер контура многоконтурного земельного участка), преобразование которого осуществляется	-
9.2.	Кадастровые номера земельных участков, исключаемых из состава измененного (исходного) земельного участка, представляющего собой единое землепользование	-
9.3.	Кадастровый или иной государственный учетный номер (инвентарный) объекта недвижимости, расположенного на измененном земельном участке	-
10.	Условный номер земельного участка	-
11.	Учетный номер проекта межевания территории	-
12.	Дополнительные сведения об образовании земельного участка	-
13.	Сведения о земельных участках (землях общего пользования, территории общего пользования), посредством которых обеспечивается доступ	Земли общего пользования
14.	Иные сведения	-
4. Пояснения к сведениям об образуемом земельном участке:		39:15:133303:5:3У88 :
		обозначение земельного участка
1.	-	

Сведения об образуемых земельных участках

1. Сведения о характерных точках границ образуемых земельных участков

39:15:133303:5:3У89 :

обозначение земельного участка

Система координат МСК-39, зона 1

Зона № 1

Обозначение характерных точек границ	Координаты, м		Метод определения координат	Формулы, примененные для расчета средней квадратической погрешности определения координат характерной точки границ (Mt), с подставленными в такие формулы значениями и итоговые (вычисленные) значения Mt, м	Описание закрепления точки
	X	Y			
1	2	3	4	5	6
204	353312.37	1193490.24	-	-	-
н146У	353314.60	1193483.96	-	-	-
н147У	353318.06	1193485.14	-	-	-
н148У	353315.82	1193491.31	-	-	-
204	353312.37	1193490.24	-	-	-

39:15:133303:5:3У89 :

2. Сведения о частях границ образуемых земельных участков:

обозначение земельного участка

Обозначение части границ		Горизонтальное проложение (S), м	Описание прохождения части границ	Сведения о согласовании местоположения границ (согласовано/спорное)
от т.	до т.			
1	2	3	4	5
204	н146У	6.66	-	-
н146У	н147У	3.66	-	-
н147У	н148У	6.56	-	-
н148У	204	3.61	-	-

3. Сведения о характеристиках образуемого земельного участка:

39:15:133303:5:3У89 :

обозначение земельного участка

№ п/п	Наименование характеристики земельного участка	Значение характеристики
1	2	3
1.	Адрес земельного участка	-
1.1.	Сведения о местоположении земельного участка (при отсутствии адреса) в структурированном в соответствии с федеральной информационной адресной системой виде	Российская Федерация, Калининградская область, город Калининград, улица Ялтинская
1.2.	Дополнительные сведения о местоположении земельного участка	-
2.	Категория земель	Земли населенных пунктов
3.	Вид (виды) разрешенного использования	-
3.1.	Дополнительные сведения об использовании земельного участка	-

3. Сведения о характеристиках образуемого земельного участка:		39:15:133303:5:3У89 :
		обозначение земельного участка
№ п/п	Наименование характеристики земельного участка	Значение характеристики
1	2	3
4.	Реестровый номер границ территориальной зоны или в случае отсутствия такого реестрового номера ее индивидуальное обозначение (вид, тип, номер, индекс)	-
5.	Площадь земельного участка \pm величина предельной погрешности определения (вычисления) площади ($P \pm \Delta P$), м ²	24 ± 2
6.	Формула, примененная для вычисления предельной погрешности определения площади земельного участка, с подставленными значениями и итоговые (вычисленные) значения (ΔP), м ²	$\Delta P = 3.5 * M_t * \sqrt{P} = 3.5 * 0,1 * \sqrt{24} = 2$
7.	Предельные минимальный и максимальный размеры земельного участка ($P_{\text{мин}}$ и $P_{\text{макс}}$), м ²	- -
8.	Кадастровый или иной государственный учетный номер (инвентарный) объекта недвижимости, расположенного на образуемом земельном участке	-
9.	Кадастровые номера исходных земельных участков	39:15:133303:5
9.1.	Кадастровый номер входящего в состав земельного участка, представляющего собой единое землепользование (номер контура многоконтурного земельного участка), преобразование которого осуществляется	-
9.2.	Кадастровые номера земельных участков, исключаемых из состава измененного (исходного) земельного участка, представляющего собой единое землепользование	-
9.3.	Кадастровый или иной государственный учетный номер (инвентарный) объекта недвижимости, расположенного на измененном земельном участке	-
10.	Условный номер земельного участка	-
11.	Учетный номер проекта межевания территории	-
12.	Дополнительные сведения об образовании земельного участка	-
13.	Сведения о земельных участках (землях общего пользования, территории общего пользования), посредством которых обеспечивается доступ	Земли общего пользования
14.	Иные сведения	-
4. Пояснения к сведениям об образуемом земельном участке:		39:15:133303:5:3У89 :
		обозначение земельного участка
1.	-	

Сведения об образуемых земельных участках

1. Сведения о характерных точках границ образуемых земельных участков

39:15:133303:5:3У90 :

обозначение земельного участка

Система координат МСК-39, зона 1

Зона № 1

Обозначение характерных точек границ	Координаты, м		Метод определения координат	Формулы, примененные для расчета средней квадратической погрешности определения координат характерной точки границ (Mt), с подставленными в такие формулы значениями и итоговые (вычисленные) значения Mt, м	Описание закрепления точки
	X	Y			
1	2	3	4	5	6
н148У	353315.82	1193491.31	-	-	-
н147У	353318.06	1193485.14	-	-	-
н149У	353319.10	1193485.49	-	-	-
н150У	353321.38	1193486.28	-	-	-
н151У	353319.16	1193492.64	-	-	-
н148У	353315.82	1193491.31	-	-	-

39:15:133303:5:3У90 :

2. Сведения о частях границ образуемых земельных участков:

обозначение земельного участка

Обозначение части границ		Горизонтальное проложение (S), м	Описание прохождения части границ	Сведения о согласовании местоположения границ (согласовано/спорное)
от т.	до т.			
1	2	3	4	5
н148У	н147У	6.56	-	-
н147У	н149У	1.10	-	-
н149У	н150У	2.41	-	-
н150У	н151У	6.74	-	-
н151У	н148У	3.60	-	-

3. Сведения о характеристиках образуемого земельного участка:

39:15:133303:5:3У90 :

обозначение земельного участка

№ п/п	Наименование характеристики земельного участка	Значение характеристики
1	2	3
1.	Адрес земельного участка	-
1.1.	Сведения о местоположении земельного участка (при отсутствии адреса) в структурированном в соответствии с федеральной информационной адресной системой виде	Российская Федерация, Калининградская область, город Калининград, улица Ялтинская
1.2.	Дополнительные сведения о местоположении земельного участка	-
2.	Категория земель	Земли населенных пунктов
3.	Вид (виды) разрешенного использования	-

3. Сведения о характеристиках образуемого земельного участка:		39:15:133303:5:3У90 :
		обозначение земельного участка
№ п/п	Наименование характеристики земельного участка	Значение характеристики
1	2	3
3.1.	Дополнительные сведения об использовании земельного участка	-
4.	Реестровый номер границ территориальной зоны или в случае отсутствия такого реестрового номера ее индивидуальное обозначение (вид, тип, номер, индекс)	-
5.	Площадь земельного участка \pm величина предельной погрешности определения (вычисления) площади ($P \pm \Delta P$), м ²	24 ± 2
6.	Формула, примененная для вычисления предельной погрешности определения площади земельного участка, с подставленными значениями и итоговые (вычисленные) значения (ΔP), м ²	$\Delta P = 3.5 * M_t * \sqrt{P} = 3.5 * 0,1 * \sqrt{24} = 2$
7.	Предельные минимальный и максимальный размеры земельного участка ($P_{\text{мин}}$ и $P_{\text{макс}}$), м ²	- -
8.	Кадастровый или иной государственный учетный номер (инвентарный) объекта недвижимости, расположенного на образуемом земельном участке	-
9.	Кадастровые номера исходных земельных участков	39:15:133303:5
9.1.	Кадастровый номер входящего в состав земельного участка, представляющего собой единое землепользование (номер контура многоконтурного земельного участка), преобразование которого осуществляется	-
9.2.	Кадастровые номера земельных участков, исключаемых из состава измененного (исходного) земельного участка, представляющего собой единое землепользование	-
9.3.	Кадастровый или иной государственный учетный номер (инвентарный) объекта недвижимости, расположенного на измененном земельном участке	-
10.	Условный номер земельного участка	-
11.	Учетный номер проекта межевания территории	-
12.	Дополнительные сведения об образовании земельного участка	-
13.	Сведения о земельных участках (землях общего пользования, территории общего пользования), посредством которых обеспечивается доступ	Земли общего пользования
14.	Иные сведения	-
4. Пояснения к сведениям об образуемом земельном участке:		39:15:133303:5:3У90 :
		обозначение земельного участка
1.	-	

Сведения об образуемых земельных участках

1. Сведения о характерных точках границ образуемых земельных участков

39:15:133303:5:3У91 :

обозначение земельного участка

Система координат МСК-39, зона 1

Зона № 1

Обозначение характерных точек границ	Координаты, м		Метод определения координат	Формулы, примененные для расчета средней квадратической погрешности определения координат характерной точки границ (Mt), с подставленными в такие формулы значениями и итоговые (вычисленные) значения Mt, м	Описание закрепления точки
	X	Y			
1	2	3	4	5	6
н151У	353319.16	1193492.64	-	-	-
н150У	353321.38	1193486.28	-	-	-
н152У	353322.86	1193486.80	-	-	-
н153У	353324.78	1193487.54	-	-	-
н154У	353322.55	1193493.88	-	-	-
н151У	353319.16	1193492.64	-	-	-

39:15:133303:5:3У91 :

2. Сведения о частях границ образуемых земельных участков:

обозначение земельного участка

Обозначение части границ		Горизонтальное проложение (S), м	Описание прохождения части границ	Сведения о согласовании местоположения границ (согласовано/спорное)
от т.	до т.			
1	2	3	4	5
н151У	н150У	6.74	-	-
н150У	н152У	1.57	-	-
н152У	н153У	2.06	-	-
н153У	н154У	6.72	-	-
н154У	н151У	3.61	-	-

3. Сведения о характеристиках образуемого земельного участка:

39:15:133303:5:3У91 :

обозначение земельного участка

№ п/п	Наименование характеристики земельного участка	Значение характеристики
1	2	3
1.	Адрес земельного участка	-
1.1.	Сведения о местоположении земельного участка (при отсутствии адреса) в структурированном в соответствии с федеральной информационной адресной системой виде	Российская Федерация, Калининградская область, город Калининград, улица Ялтинская
1.2.	Дополнительные сведения о местоположении земельного участка	-
2.	Категория земель	Земли населенных пунктов
3.	Вид (виды) разрешенного использования	-

3. Сведения о характеристиках образуемого земельного участка:		39:15:133303:5:3У91 :
		обозначение земельного участка
№ п/п	Наименование характеристики земельного участка	Значение характеристики
1	2	3
3.1.	Дополнительные сведения об использовании земельного участка	-
4.	Реестровый номер границ территориальной зоны или в случае отсутствия такого реестрового номера ее индивидуальное обозначение (вид, тип, номер, индекс)	-
5.	Площадь земельного участка \pm величина предельной погрешности определения (вычисления) площади ($P \pm \Delta P$), м ²	24 ± 2
6.	Формула, примененная для вычисления предельной погрешности определения площади земельного участка, с подставленными значениями и итоговые (вычисленные) значения (ΔP), м ²	$\Delta P = 3.5 * M_t * \sqrt{P} = 3.5 * 0,1 * \sqrt{24} = 2$
7.	Предельные минимальный и максимальный размеры земельного участка (P_{\min} и P_{\max}), м ²	- -
8.	Кадастровый или иной государственный учетный номер (инвентарный) объекта недвижимости, расположенного на образуемом земельном участке	39:15:133303:1121
9.	Кадастровые номера исходных земельных участков	39:15:133303:5
9.1.	Кадастровый номер входящего в состав земельного участка, представляющего собой единое землепользование (номер контура многоконтурного земельного участка), преобразование которого осуществляется	-
9.2.	Кадастровые номера земельных участков, исключаемых из состава измененного (исходного) земельного участка, представляющего собой единое землепользование	-
9.3.	Кадастровый или иной государственный учетный номер (инвентарный) объекта недвижимости, расположенного на измененном земельном участке	-
10.	Условный номер земельного участка	-
11.	Учетный номер проекта межевания территории	-
12.	Дополнительные сведения об образовании земельного участка	-
13.	Сведения о земельных участках (землях общего пользования, территории общего пользования), посредством которых обеспечивается доступ	Земли общего пользования
14.	Иные сведения	-
4. Пояснения к сведениям об образуемом земельном участке:		39:15:133303:5:3У91 :
		обозначение земельного участка
1.	-	

Сведения об образуемых земельных участках

1. Сведения о характерных точках границ образуемых земельных участков

39:15:133303:5:3У92 :

обозначение земельного участка

Система координат МСК-39, зона 1

Зона № 1

Обозначение характерных точек границ	Координаты, м		Метод определения координат	Формулы, примененные для расчета средней квадратической погрешности определения координат характерной точки границ (Mt), с подставленными в такие формулы значениями и итоговые (вычисленные) значения Mt, м	Описание закрепления точки
	X	Y			
1	2	3	4	5	6
н154У	353322.55	1193493.88	-	-	-
н153У	353324.78	1193487.54	-	-	-
н155У	353326.58	1193488.24	-	-	-
н156У	353328.42	1193488.90	-	-	-
н157У	353326.03	1193495.08	-	-	-
н154У	353322.55	1193493.88	-	-	-

39:15:133303:5:3У92 :

2. Сведения о частях границ образуемых земельных участков:

обозначение земельного участка

Обозначение части границ		Горизонтальное проложение (S), м	Описание прохождения части границ	Сведения о согласовании местоположения границ (согласовано/спорное)
от т.	до т.			
1	2	3	4	5
н154У	н153У	6.72	-	-
н153У	н155У	1.93	-	-
н155У	н156У	1.95	-	-
н156У	н157У	6.63	-	-
н157У	н154У	3.68	-	-

3. Сведения о характеристиках образуемого земельного участка:

39:15:133303:5:3У92 :

обозначение земельного участка

№ п/п	Наименование характеристики земельного участка	Значение характеристики
1	2	3
1.	Адрес земельного участка	-
1.1.	Сведения о местоположении земельного участка (при отсутствии адреса) в структурированном в соответствии с федеральной информационной адресной системой виде	Российская Федерация, Калининградская область, город Калининград, улица Ялтинская
1.2.	Дополнительные сведения о местоположении земельного участка	-
2.	Категория земель	Земли населенных пунктов
3.	Вид (виды) разрешенного использования	-

3. Сведения о характеристиках образуемого земельного участка:		39:15:133303:5:3У92 :
		обозначение земельного участка
№ п/п	Наименование характеристики земельного участка	Значение характеристики
1	2	3
3.1.	Дополнительные сведения об использовании земельного участка	-
4.	Реестровый номер границ территориальной зоны или в случае отсутствия такого реестрового номера ее индивидуальное обозначение (вид, тип, номер, индекс)	-
5.	Площадь земельного участка \pm величина предельной погрешности определения (вычисления) площади ($P \pm \Delta P$), м ²	25 ± 2
6.	Формула, примененная для вычисления предельной погрешности определения площади земельного участка, с подставленными значениями и итоговые (вычисленные) значения (ΔP), м ²	$\Delta P = 3.5 * M_t * \sqrt{P} = 3.5 * 0,1 * \sqrt{25} = 2$
7.	Предельные минимальный и максимальный размеры земельного участка ($P_{\text{мин}}$ и $P_{\text{макс}}$), м ²	- -
8.	Кадастровый или иной государственный учетный номер (инвентарный) объекта недвижимости, расположенного на образуемом земельном участке	39:15:133303:258
9.	Кадастровые номера исходных земельных участков	39:15:133303:5
9.1.	Кадастровый номер входящего в состав земельного участка, представляющего собой единое землепользование (номер контура многоконтурного земельного участка), преобразование которого осуществляется	-
9.2.	Кадастровые номера земельных участков, исключаемых из состава измененного (исходного) земельного участка, представляющего собой единое землепользование	-
9.3.	Кадастровый или иной государственный учетный номер (инвентарный) объекта недвижимости, расположенного на измененном земельном участке	-
10.	Условный номер земельного участка	-
11.	Учетный номер проекта межевания территории	-
12.	Дополнительные сведения об образовании земельного участка	-
13.	Сведения о земельных участках (землях общего пользования, территории общего пользования), посредством которых обеспечивается доступ	Земли общего пользования
14.	Иные сведения	-
4. Пояснения к сведениям об образуемом земельном участке:		39:15:133303:5:3У92 :
		обозначение земельного участка
1.	-	

Сведения об образуемых земельных участках

1. Сведения о характерных точках границ образуемых земельных участков

39:15:133303:5:3У93 :

обозначение земельного участка

Система координат МСК-39, зона 1

Зона № 1

Обозначение характерных точек границ	Координаты, м		Метод определения координат	Формулы, примененные для расчета средней квадратической погрешности определения координат характерной точки границ (Mt), с подставленными в такие формулы значениями и итоговые (вычисленные) значения Mt, м	Описание закрепления точки
	X	Y			
1	2	3	4	5	6
н158У	353329.39	1193496.31	-	-	-
н159У	353331.74	1193490.08	-	-	-
н160У	353335.18	1193491.30	-	-	-
н161У	353332.79	1193497.55	-	-	-
н158У	353329.39	1193496.31	-	-	-

39:15:133303:5:3У93 :

2. Сведения о частях границ образуемых земельных участков:

обозначение земельного участка

Обозначение части границ		Горизонтальное проложение (S), м	Описание прохождения части границ	Сведения о согласовании местоположения границ (согласовано/спорное)
от т.	до т.			
1	2	3	4	5
н158У	н159У	6.66	-	-
н159У	н160У	3.65	-	-
н160У	н161У	6.69	-	-
н161У	н158У	3.62	-	-

3. Сведения о характеристиках образуемого земельного участка:

39:15:133303:5:3У93 :

обозначение земельного участка

№ п/п	Наименование характеристики земельного участка	Значение характеристики
1	2	3
1.	Адрес земельного участка	-
1.1.	Сведения о местоположении земельного участка (при отсутствии адреса) в структурированном в соответствии с федеральной информационной адресной системой виде	Российская Федерация, Калининградская область, город Калининград, улица Ялтинская
1.2.	Дополнительные сведения о местоположении земельного участка	-
2.	Категория земель	Земли населенных пунктов
3.	Вид (виды) разрешенного использования	-
3.1.	Дополнительные сведения об использовании земельного участка	-

3. Сведения о характеристиках образуемого земельного участка:		39:15:133303:5:3У93 :
		обозначение земельного участка
№ п/п	Наименование характеристики земельного участка	Значение характеристики
1	2	3
4.	Реестровый номер границ территориальной зоны или в случае отсутствия такого реестрового номера ее индивидуальное обозначение (вид, тип, номер, индекс)	-
5.	Площадь земельного участка \pm величина предельной погрешности определения (вычисления) площади ($P \pm \Delta P$), м ²	24 ± 2
6.	Формула, примененная для вычисления предельной погрешности определения площади земельного участка, с подставленными значениями и итоговые (вычисленные) значения (ΔP), м ²	$\Delta P = 3.5 * M_t * \sqrt{P} = 3.5 * 0,1 * \sqrt{24} = 2$
7.	Предельные минимальный и максимальный размеры земельного участка ($P_{\text{мин}}$ и $P_{\text{макс}}$), м ²	- -
8.	Кадастровый или иной государственный учетный номер (инвентарный) объекта недвижимости, расположенного на образуемом земельном участке	39:15:133303:202
9.	Кадастровые номера исходных земельных участков	39:15:133303:5
9.1.	Кадастровый номер входящего в состав земельного участка, представляющего собой единое землепользование (номер контура многоконтурного земельного участка), преобразование которого осуществляется	-
9.2.	Кадастровые номера земельных участков, исключаемых из состава измененного (исходного) земельного участка, представляющего собой единое землепользование	-
9.3.	Кадастровый или иной государственный учетный номер (инвентарный) объекта недвижимости, расположенного на измененном земельном участке	-
10.	Условный номер земельного участка	-
11.	Учетный номер проекта межевания территории	-
12.	Дополнительные сведения об образовании земельного участка	-
13.	Сведения о земельных участках (землях общего пользования, территории общего пользования), посредством которых обеспечивается доступ	Земли общего пользования
14.	Иные сведения	-
4. Пояснения к сведениям об образуемом земельном участке:		39:15:133303:5:3У93 :
		обозначение земельного участка
1.	-	

Сведения об образуемых земельных участках

1. Сведения о характерных точках границ образуемых земельных участков

39:15:133303:5:3У94 :

обозначение земельного участка

Система координат МСК-39, зона 1

Зона № 1

Обозначение характерных точек границ	Координаты, м		Метод определения координат	Формулы, примененные для расчета средней квадратической погрешности определения координат характерной точки границ (Mt), с подставленными в такие формулы значениями и итоговые (вычисленные) значения Mt, м	Описание закрепления точки
	X	Y			
1	2	3	4	5	6
н160У	353335.18	1193491.30	-	-	-
150	353337.80	1193492.24	-	-	-
149	353337.54	1193493.01	-	-	-
148	353341.49	1193494.51	-	-	-
н162У	353339.17	1193500.05	-	-	-
н161У	353332.79	1193497.55	-	-	-
н160У	353335.18	1193491.30	-	-	-

39:15:133303:5:3У94 :

2. Сведения о частях границ образуемых земельных участков:

обозначение земельного участка

Обозначение части границ		Горизонтальное проложение (S), м	Описание прохождения части границ	Сведения о согласовании местоположения границ (согласовано/спорное)
от т.	до т.			
1	2	3	4	5
н160У	150	2.78	-	-
150	149	0.81	-	-
149	148	4.23	-	-
148	н162У	6.01	-	-
н162У	н161У	6.85	-	-
н161У	н160У	6.69	-	-

3. Сведения о характеристиках образуемого земельного участка:

39:15:133303:5:3У94 :

обозначение земельного участка

№ п/п	Наименование характеристики земельного участка	Значение характеристики
1	2	3
1.	Адрес земельного участка	-
1.1.	Сведения о местоположении земельного участка (при отсутствии адреса) в структурированном в соответствии с федеральной информационной адресной системой виде	Российская Федерация, Калининградская область, город Калининград, улица Ялтинская
1.2.	Дополнительные сведения о местоположении земельного участка	-

3. Сведения о характеристиках образуемого земельного участка:		39:15:133303:5:3У94 :
		обозначение земельного участка
№ п/п	Наименование характеристики земельного участка	Значение характеристики
1	2	3
2.	Категория земель	Земли населенных пунктов
3.	Вид (виды) разрешенного использования	-
3.1.	Дополнительные сведения об использовании земельного участка	-
4.	Реестровый номер границ территориальной зоны или в случае отсутствия такого реестрового номера ее индивидуальное обозначение (вид, тип, номер, индекс)	-
5.	Площадь земельного участка \pm величина предельной погрешности определения (вычисления) площади ($P \pm \Delta P$), м2	44 ± 2
6.	Формула, примененная для вычисления предельной погрешности определения площади земельного участка, с подставленными значениями и итоговые (вычисленные) значения (ΔP), м2	$\Delta P = 3.5 * M_t * \sqrt{P} = 3.5 * 0,1 * \sqrt{44} = 2$
7.	Предельные минимальный и максимальный размеры земельного участка ($P_{\text{мин}}$ и $P_{\text{макс}}$), м2	- -
8.	Кадастровый или иной государственный учетный номер (инвентарный) объекта недвижимости, расположенного на образуемом земельном участке	39:15:133303:176
9.	Кадастровые номера исходных земельных участков	39:15:133303:5
9.1.	Кадастровый номер входящего в состав земельного участка, представляющего собой единое землепользование (номер контура многоконтурного земельного участка), преобразование которого осуществляется	-
9.2.	Кадастровые номера земельных участков, исключаемых из состава измененного (исходного) земельного участка, представляющего собой единое землепользование	-
9.3.	Кадастровый или иной государственный учетный номер (инвентарный) объекта недвижимости, расположенного на измененном земельном участке	-
10.	Условный номер земельного участка	-
11.	Учетный номер проекта межевания территории	-
12.	Дополнительные сведения об образовании земельного участка	-
13.	Сведения о земельных участках (землях общего пользования, территории общего пользования), посредством которых обеспечивается доступ	Земли общего пользования
14.	Иные сведения	-
4. Пояснения к сведениям об образуемом земельном участке:		39:15:133303:5:3У94 :
		обозначение земельного участка
1.	-	

Сведения об образуемых земельных участках

1. Сведения о характерных точках границ образуемых земельных участков

39:15:133303:5:3У95 :

обозначение земельного участка

Система координат МСК-39, зона 1

Зона № 1

Обозначение характерных точек границ	Координаты, м		Метод определения координат	Формулы, примененные для расчета средней квадратической погрешности определения координат характерной точки границ (Mt), с подставленными в такие формулы значениями и итоговые (вычисленные) значения Mt, м	Описание закрепления точки
	X	Y			
1	2	3	4	5	6
н163У	353325.63	1193479.31	-	-	-
н164У	353329.42	1193480.66	-	-	-
н155У	353326.58	1193488.24	-	-	-
н153У	353324.78	1193487.54	-	-	-
н152У	353322.86	1193486.80	-	-	-
н163У	353325.63	1193479.31	-	-	-

39:15:133303:5:3У95 :

2. Сведения о частях границ образуемых земельных участков:

обозначение земельного участка

Обозначение части границ		Горизонтальное проложение (S), м	Описание прохождения части границ	Сведения о согласовании местоположения границ (согласовано/спорное)
от т.	до т.			
1	2	3	4	5
н163У	н164У	4.02	-	-
н164У	н155У	8.09	-	-
н155У	н153У	1.93	-	-
н153У	н152У	2.06	-	-
н152У	н163У	7.99	-	-

3. Сведения о характеристиках образуемого земельного участка:

39:15:133303:5:3У95 :

обозначение земельного участка

№ п/п	Наименование характеристики земельного участка	Значение характеристики
1	2	3
1.	Адрес земельного участка	-
1.1.	Сведения о местоположении земельного участка (при отсутствии адреса) в структурированном в соответствии с федеральной информационной адресной системой виде	Российская Федерация, Калининградская область, город Калининград, улица Ялтинская
1.2.	Дополнительные сведения о местоположении земельного участка	-
2.	Категория земель	Земли населенных пунктов
3.	Вид (виды) разрешенного использования	-

3. Сведения о характеристиках образуемого земельного участка:		39:15:133303:5:3У95 :
		обозначение земельного участка
№ п/п	Наименование характеристики земельного участка	Значение характеристики
1	2	3
3.1.	Дополнительные сведения об использовании земельного участка	-
4.	Реестровый номер границ территориальной зоны или в случае отсутствия такого реестрового номера ее индивидуальное обозначение (вид, тип, номер, индекс)	-
5.	Площадь земельного участка \pm величина предельной погрешности определения (вычисления) площади ($P \pm \Delta P$), м ²	32 ± 2
6.	Формула, примененная для вычисления предельной погрешности определения площади земельного участка, с подставленными значениями и итоговые (вычисленные) значения (ΔP), м ²	$\Delta P = 3.5 * M_t * \sqrt{P} = 3.5 * 0,1 * \sqrt{32} = 2$
7.	Предельные минимальный и максимальный размеры земельного участка ($P_{\text{мин}}$ и $P_{\text{макс}}$), м ²	- -
8.	Кадастровый или иной государственный учетный номер (инвентарный) объекта недвижимости, расположенного на образуемом земельном участке	-
9.	Кадастровые номера исходных земельных участков	39:15:133303:5
9.1.	Кадастровый номер входящего в состав земельного участка, представляющего собой единое землепользование (номер контура многоконтурного земельного участка), преобразование которого осуществляется	-
9.2.	Кадастровые номера земельных участков, исключаемых из состава измененного (исходного) земельного участка, представляющего собой единое землепользование	-
9.3.	Кадастровый или иной государственный учетный номер (инвентарный) объекта недвижимости, расположенного на измененном земельном участке	-
10.	Условный номер земельного участка	-
11.	Учетный номер проекта межевания территории	-
12.	Дополнительные сведения об образовании земельного участка	-
13.	Сведения о земельных участках (землях общего пользования, территории общего пользования), посредством которых обеспечивается доступ	Земли общего пользования
14.	Иные сведения	-
4. Пояснения к сведениям об образуемом земельном участке:		39:15:133303:5:3У95 :
		обозначение земельного участка
1.	-	

Сведения об образуемых земельных участках

1. Сведения о характерных точках границ образуемых земельных участков

39:15:133303:5:3У96 :

обозначение земельного участка

Система координат МСК-39, зона 1

Зона № 1

Обозначение характерных точек границ	Координаты, м		Метод определения координат	Формулы, примененные для расчета средней квадратической погрешности определения координат характерной точки границ (Mt), с подставленными в такие формулы значениями и итоговые (вычисленные) значения Mt, м	Описание закрепления точки
	X	Y			
1	2	3	4	5	6
н165У	353321.94	1193477.92	-	-	-
н163У	353325.63	1193479.31	-	-	-
н152У	353322.86	1193486.80	-	-	-
н150У	353321.38	1193486.28	-	-	-
н149У	353319.10	1193485.49	-	-	-
н165У	353321.94	1193477.92	-	-	-

39:15:133303:5:3У96 :

2. Сведения о частях границ образуемых земельных участков:

обозначение земельного участка

Обозначение части границ		Горизонтальное проложение (S), м	Описание прохождения части границ	Сведения о согласовании местоположения границ (согласовано/спорное)
от т.	до т.			
1	2	3	4	5
н165У	н163У	3.94	-	-
н163У	н152У	7.99	-	-
н152У	н150У	1.57	-	-
н150У	н149У	2.41	-	-
н149У	н165У	8.09	-	-

3. Сведения о характеристиках образуемого земельного участка:

39:15:133303:5:3У96 :

обозначение земельного участка

№ п/п	Наименование характеристики земельного участка	Значение характеристики
1	2	3
1.	Адрес земельного участка	-
1.1.	Сведения о местоположении земельного участка (при отсутствии адреса) в структурированном в соответствии с федеральной информационной адресной системой виде	Российская Федерация, Калининградская область, город Калининград, улица Ялтинская
1.2.	Дополнительные сведения о местоположении земельного участка	-
2.	Категория земель	Земли населенных пунктов
3.	Вид (виды) разрешенного использования	-

3. Сведения о характеристиках образуемого земельного участка:		39:15:133303:5:3У96 :
		обозначение земельного участка
№ п/п	Наименование характеристики земельного участка	Значение характеристики
1	2	3
3.1.	Дополнительные сведения об использовании земельного участка	-
4.	Реестровый номер границ территориальной зоны или в случае отсутствия такого реестрового номера ее индивидуальное обозначение (вид, тип, номер, индекс)	-
5.	Площадь земельного участка \pm величина предельной погрешности определения (вычисления) площади ($P \pm \Delta P$), м ²	32 ± 2
6.	Формула, примененная для вычисления предельной погрешности определения площади земельного участка, с подставленными значениями и итоговые (вычисленные) значения (ΔP), м ²	$\Delta P = 3.5 * M_t * \sqrt{P} = 3.5 * 0,1 * \sqrt{32} = 2$
7.	Предельные минимальный и максимальный размеры земельного участка ($P_{\text{мин}}$ и $P_{\text{макс}}$), м ²	- -
8.	Кадастровый или иной государственный учетный номер (инвентарный) объекта недвижимости, расположенного на образуемом земельном участке	-
9.	Кадастровые номера исходных земельных участков	39:15:133303:5
9.1.	Кадастровый номер входящего в состав земельного участка, представляющего собой единое землепользование (номер контура многоконтурного земельного участка), преобразование которого осуществляется	-
9.2.	Кадастровые номера земельных участков, исключаемых из состава измененного (исходного) земельного участка, представляющего собой единое землепользование	-
9.3.	Кадастровый или иной государственный учетный номер (инвентарный) объекта недвижимости, расположенного на измененном земельном участке	-
10.	Условный номер земельного участка	-
11.	Учетный номер проекта межевания территории	-
12.	Дополнительные сведения об образовании земельного участка	-
13.	Сведения о земельных участках (землях общего пользования, территории общего пользования), посредством которых обеспечивается доступ	Земли общего пользования
14.	Иные сведения	-
4. Пояснения к сведениям об образуемом земельном участке:		39:15:133303:5:3У96 :
		обозначение земельного участка
1.	-	

Сведения об образуемых земельных участках

1. Сведения о характерных точках границ образуемых земельных участков

39:15:133303:5:3У97 :

обозначение земельного участка

Система координат МСК-39, зона 1

Зона № 1

Обозначение характерных точек границ	Координаты, м		Метод определения координат	Формулы, примененные для расчета средней квадратической погрешности определения координат характерной точки границ (Mt), с подставленными в такие формулы значениями и итоговые (вычисленные) значения Mt, м	Описание закрепления точки
	X	Y			
1	2	3	4	5	6
201	353317.81	1193476.24	-	-	-
н166У	353318.37	1193476.46	-	-	-
н165У	353321.94	1193477.92	-	-	-
н149У	353319.10	1193485.49	-	-	-
н147У	353318.06	1193485.14	-	-	-
н146У	353314.60	1193483.96	-	-	-
203	353314.87	1193483.18	-	-	-
202	353314.67	1193483.11	-	-	-
201	353317.81	1193476.24	-	-	-

39:15:133303:5:3У97 :

2. Сведения о частях границ образуемых земельных участков:

обозначение земельного участка

Обозначение части границ		Горизонтальное проложение (S), м	Описание прохождения части границ	Сведения о согласовании местоположения границ (согласовано/спорное)
от т.	до т.			
1	2	3	4	5
201	н166У	0.60	-	-
н166У	н165У	3.86	-	-
н165У	н149У	8.09	-	-
н149У	н147У	1.10	-	-
н147У	н146У	3.66	-	-
н146У	203	0.83	-	-
203	202	0.21	-	-
202	201	7.55	-	-

39:15:133303:5:3У97 :

3. Сведения о характеристиках образуемого земельного участка:

обозначение земельного участка

№ п/п	Наименование характеристики земельного участка	Значение характеристики
1	2	3
1.	Адрес земельного участка	-

3. Сведения о характеристиках образуемого земельного участка:		39:15:133303:5:3У97 :
		обозначение земельного участка
№ п/п	Наименование характеристики земельного участка	Значение характеристики
1	2	3
1.1.	Сведения о местоположении земельного участка (при отсутствии адреса) в структурированном в соответствии с федеральной информационной адресной системой виде	Российская Федерация, Калининградская область, город Калининград, улица Ялтинская
1.2.	Дополнительные сведения о местоположении земельного участка	-
2.	Категория земель	Земли населенных пунктов
3.	Вид (виды) разрешенного использования	-
3.1.	Дополнительные сведения об использовании земельного участка	-
4.	Реестровый номер границ территориальной зоны или в случае отсутствия такого реестрового номера ее индивидуальное обозначение (вид, тип, номер, индекс)	-
5.	Площадь земельного участка \pm величина предельной погрешности определения (вычисления) площади ($P \pm \Delta P$), м2	39 ± 2
6.	Формула, примененная для вычисления предельной погрешности определения площади земельного участка, с подставленными значениями и итоговые (вычисленные) значения (ΔP), м2	$\Delta P = 3.5 * M_t * \sqrt{P} = 3.5 * 0,1 * \sqrt{39} = 2$
7.	Предельные минимальный и максимальный размеры земельного участка (P_{\min} и P_{\max}), м2	- -
8.	Кадастровый или иной государственный учетный номер (инвентарный) объекта недвижимости, расположенного на образуемом земельном участке	-
9.	Кадастровые номера исходных земельных участков	39:15:133303:5
9.1.	Кадастровый номер входящего в состав земельного участка, представляющего собой единое землепользование (номер контура многоконтурного земельного участка), преобразование которого осуществляется	-
9.2.	Кадастровые номера земельных участков, исключаемых из состава измененного (исходного) земельного участка, представляющего собой единое землепользование	-
9.3.	Кадастровый или иной государственный учетный номер (инвентарный) объекта недвижимости, расположенного на измененном земельном участке	-
10.	Условный номер земельного участка	-
11.	Учетный номер проекта межевания территории	-
12.	Дополнительные сведения об образовании земельного участка	-
13.	Сведения о земельных участках (землях общего пользования, территории общего пользования), посредством которых обеспечивается доступ	Земли общего пользования
14.	Иные сведения	-
4. Пояснения к сведениям об образуемом земельном участке:		39:15:133303:5:3У97 :
		обозначение земельного участка
1.	-	

Сведения об образуемых земельных участках

1. Сведения о характерных точках границ образуемых земельных участков

39:15:133303:5:3У98 :

обозначение земельного участка

Система координат МСК-39, зона 1

Зона № 1

Обозначение характерных точек границ	Координаты, м		Метод определения координат	Формулы, примененные для расчета средней квадратической погрешности определения координат характерной точки границ (Mt), с подставленными в такие формулы значениями и итоговые (вычисленные) значения Mt, м	Описание закрепле ния точки
	X	Y			
1	2	3	4	5	6
н164У	353329.42	1193480.66	-	-	-
145	353332.55	1193481.74	-	-	-
144	353340.42	1193484.58	-	-	-
150	353340.12	1193485.44	-	-	-
150	353337.80	1193492.24	-	-	-
н160У	353335.18	1193491.30	-	-	-
н159У	353331.74	1193490.08	-	-	-
н167У	353330.36	1193489.59	-	-	-
н168У	353330.32	1193489.57	-	-	-
н156У	353328.42	1193488.90	-	-	-
н155У	353326.58	1193488.24	-	-	-
н164У	353329.42	1193480.66	-	-	-

39:15:133303:5:3У98 :

2. Сведения о частях границ образуемых земельных участков:

обозначение земельного участка

Обозначение части границ		Горизонтальное проложение (S), м	Описание прохождения части границ	Сведения о согласовании местоположения границ (согласовано/спорное)
от т.	до т.			
1	2	3	4	5
н164У	145	3.31	-	-
145	144	8.37	-	-
144	150	0.91	-	-
150	150	7.18	-	-
150	н160У	2.78	-	-
н160У	н159У	3.65	-	-
н159У	н167У	1.46	-	-
н167У	н168У	0.04	-	-
н168У	н156У	2.01	-	-
н156У	н155У	1.95	-	-
н155У	н164У	8.09	-	-

3. Сведения о характеристиках образуемого земельного участка:		39:15:133303:5:ЗУ98 :
		обозначение земельного участка
№ п/п	Наименование характеристики земельного участка	Значение характеристики
1	2	3
1.	Адрес земельного участка	-
1.1.	Сведения о местоположении земельного участка (при отсутствии адреса) в структурированном в соответствии с федеральной информационной адресной системой виде	Российская Федерация, Калининградская область, город Калининград, улица Ялтинская
1.2.	Дополнительные сведения о местоположении земельного участка	-
2.	Категория земель	Земли населенных пунктов
3.	Вид (виды) разрешенного использования	-
3.1.	Дополнительные сведения об использовании земельного участка	-
4.	Реестровый номер границ территориальной зоны или в случае отсутствия такого реестрового номера ее индивидуальное обозначение (вид, тип, номер, индекс)	-
5.	Площадь земельного участка \pm величина предельной погрешности определения (вычисления) площади ($P \pm \Delta P$), м ²	96 \pm 3
6.	Формула, примененная для вычисления предельной погрешности определения площади земельного участка, с подставленными значениями и итоговые (вычисленные) значения (ΔP), м ²	$\Delta P = 3.5 * M_t * \sqrt{P} = 3.5 * 0,1 * \sqrt{96} = 3$
7.	Предельные минимальный и максимальный размеры земельного участка (P_{\min} и P_{\max}), м ²	- -
8.	Кадастровый или иной государственный учетный номер (инвентарный) объекта недвижимости, расположенного на образуемом земельном участке	39:15:133303:354
9.	Кадастровые номера исходных земельных участков	39:15:133303:5
9.1.	Кадастровый номер входящего в состав земельного участка, представляющего собой единое землепользование (номер контура многоконтурного земельного участка), преобразование которого осуществляется	-
9.2.	Кадастровые номера земельных участков, исключаемых из состава измененного (исходного) земельного участка, представляющего собой единое землепользование	-
9.3.	Кадастровый или иной государственный учетный номер (инвентарный) объекта недвижимости, расположенного на измененном земельном участке	-
10.	Условный номер земельного участка	-
11.	Учетный номер проекта межевания территории	-
12.	Дополнительные сведения об образовании земельного участка	-
13.	Сведения о земельных участках (землях общего пользования, территории общего пользования), посредством которых обеспечивается доступ	Земли общего пользования
14.	Иные сведения	-
4. Пояснения к сведениям об образуемом земельном участке:		39:15:133303:5:ЗУ98 :
		обозначение земельного участка
1.	-	

Сведения об образуемых земельных участках

1. Сведения о характерных точках границ образуемых земельных участков

39:15:133303:5:3У99 :

обозначение земельного участка

Система координат МСК-39, зона 1

Зона № 1

Обозначение характерных точек границ	Координаты, м		Метод определения координат	Формулы, примененные для расчета средней квадратической погрешности определения координат характерной точки границ (Mt), с подставленными в такие формулы значениями и итоговые (вычисленные) значения Mt, м	Описание закрепления точки
	X	Y			
1	2	3	4	5	6
н157У	353326.03	1193495.08	-	-	-
н156У	353328.42	1193488.90	-	-	-
н168У	353330.32	1193489.57	-	-	-
н167У	353330.36	1193489.59	-	-	-
н159У	353331.74	1193490.08	-	-	-
н158У	353329.39	1193496.31	-	-	-
н157У	353326.03	1193495.08	-	-	-

39:15:133303:5:3У99 :

2. Сведения о частях границ образуемых земельных участков:

обозначение земельного участка

Обозначение части границ		Горизонтальное проложение (S), м	Описание прохождения части границ	Сведения о согласовании местоположения границ (согласовано/спорное)
от т.	до т.			
1	2	3	4	5
н157У	н156У	6.63	-	-
н156У	н168У	2.01	-	-
н168У	н167У	0.04	-	-
н167У	н159У	1.46	-	-
н159У	н158У	6.66	-	-
н158У	н157У	3.58	-	-

3. Сведения о характеристиках образуемого земельного участка:

39:15:133303:5:3У99 :

обозначение земельного участка

№ п/п	Наименование характеристики земельного участка	Значение характеристики
1	2	3
1.	Адрес земельного участка	-
1.1.	Сведения о местоположении земельного участка (при отсутствии адреса) в структурированном в соответствии с федеральной информационной адресной системой виде	Российская Федерация, Калининградская область, город Калининград, улица Ялтинская
1.2.	Дополнительные сведения о местоположении земельного участка	-

3. Сведения о характеристиках образуемого земельного участка:		39:15:133303:5:3У99 :
		обозначение земельного участка
№ п/п	Наименование характеристики земельного участка	Значение характеристики
1	2	3
2.	Категория земель	Земли населенных пунктов
3.	Вид (виды) разрешенного использования	-
3.1.	Дополнительные сведения об использовании земельного участка	-
4.	Реестровый номер границ территориальной зоны или в случае отсутствия такого реестрового номера ее индивидуальное обозначение (вид, тип, номер, индекс)	-
5.	Площадь земельного участка \pm величина предельной погрешности определения (вычисления) площади ($P \pm \Delta P$), м2	24 ± 2
6.	Формула, примененная для вычисления предельной погрешности определения площади земельного участка, с подставленными значениями и итоговые (вычисленные) значения (ΔP), м2	$\Delta P = 3.5 * M_t * \sqrt{P} = 3.5 * 0,1 * \sqrt{24} = 2$
7.	Предельные минимальный и максимальный размеры земельного участка ($P_{\text{мин}}$ и $P_{\text{макс}}$), м2	- -
8.	Кадастровый или иной государственный учетный номер (инвентарный) объекта недвижимости, расположенного на образуемом земельном участке	-
9.	Кадастровые номера исходных земельных участков	39:15:133303:5
9.1.	Кадастровый номер входящего в состав земельного участка, представляющего собой единое землепользование (номер контура многоконтурного земельного участка), преобразование которого осуществляется	-
9.2.	Кадастровые номера земельных участков, исключаемых из состава измененного (исходного) земельного участка, представляющего собой единое землепользование	-
9.3.	Кадастровый или иной государственный учетный номер (инвентарный) объекта недвижимости, расположенного на измененном земельном участке	-
10.	Условный номер земельного участка	-
11.	Учетный номер проекта межевания территории	-
12.	Дополнительные сведения об образовании земельного участка	-
13.	Сведения о земельных участках (землях общего пользования, территории общего пользования), посредством которых обеспечивается доступ	Земли общего пользования
14.	Иные сведения	-
4. Пояснения к сведениям об образуемом земельном участке:		39:15:133303:5:3У99 :
		обозначение земельного участка
1.	-	

Сведения об образуемых земельных участках

1. Сведения о характерных точках границ образуемых земельных участков

39:15:133303:5:3У100 :

обозначение земельного участка

Система координат МСК-39, зона 1

Зона № 1

Обозначение характерных точек границ	Координаты, м		Метод определения координат	Формулы, примененные для расчета средней квадратической погрешности определения координат характерной точки границ (Mt), с подставленными в такие формулы значениями и итоговые (вычисленные) значения Mt, м	Описание закрепления точки
	X	Y			
1	2	3	4	5	6
н170У	353301.40	1193486.47	-	-	-
н171У	353303.12	1193480.91	-	-	-
н172У	353305.25	1193473.78	-	-	-
н173У	353308.67	1193475.08	-	-	-
210	353304.65	1193487.41	-	-	-
н170У	353301.40	1193486.47	-	-	-

39:15:133303:5:3У100 :

2. Сведения о частях границ образуемых земельных участков:

обозначение земельного участка

Обозначение части границ		Горизонтальное проложение (S), м	Описание прохождения части границ	Сведения о согласовании местоположения границ (согласовано/спорное)
от т.	до т.			
1	2	3	4	5
н170У	н171У	5.82	-	-
н171У	н172У	7.44	-	-
н172У	н173У	3.66	-	-
н173У	210	12.97	-	-
210	н170У	3.38	-	-

3. Сведения о характеристиках образуемого земельного участка:

39:15:133303:5:3У100 :

обозначение земельного участка

№ п/п	Наименование характеристики земельного участка	Значение характеристики
1	2	3
1.	Адрес земельного участка	-
1.1.	Сведения о местоположении земельного участка (при отсутствии адреса) в структурированном в соответствии с федеральной информационной адресной системой виде	Российская Федерация, Калининградская область, город Калининград, улица Ялтинская
1.2.	Дополнительные сведения о местоположении земельного участка	-
2.	Категория земель	Земли населенных пунктов
3.	Вид (виды) разрешенного использования	-

3. Сведения о характеристиках образуемого земельного участка:		39:15:133303:5:ЗУ100 :
		обозначение земельного участка
№ п/п	Наименование характеристики земельного участка	Значение характеристики
1	2	3
3.1.	Дополнительные сведения об использовании земельного участка	-
4.	Реестровый номер границ территориальной зоны или в случае отсутствия такого реестрового номера ее индивидуальное обозначение (вид, тип, номер, индекс)	-
5.	Площадь земельного участка \pm величина предельной погрешности определения (вычисления) площади ($P \pm \Delta P$), м ²	46 ± 2
6.	Формула, примененная для вычисления предельной погрешности определения площади земельного участка, с подставленными значениями и итоговые (вычисленные) значения (ΔP), м ²	$\Delta P = 3.5 * M_t * \sqrt{P} = 3.5 * 0,1 * \sqrt{46} = 2$
7.	Предельные минимальный и максимальный размеры земельного участка ($P_{\text{мин}}$ и $P_{\text{макс}}$), м ²	- -
8.	Кадастровый или иной государственный учетный номер (инвентарный) объекта недвижимости, расположенного на образуемом земельном участке	-
9.	Кадастровые номера исходных земельных участков	39:15:133303:5
9.1.	Кадастровый номер входящего в состав земельного участка, представляющего собой единое землепользование (номер контура многоконтурного земельного участка), преобразование которого осуществляется	-
9.2.	Кадастровые номера земельных участков, исключаемых из состава измененного (исходного) земельного участка, представляющего собой единое землепользование	-
9.3.	Кадастровый или иной государственный учетный номер (инвентарный) объекта недвижимости, расположенного на измененном земельном участке	-
10.	Условный номер земельного участка	-
11.	Учетный номер проекта межевания территории	-
12.	Дополнительные сведения об образовании земельного участка	-
13.	Сведения о земельных участках (землях общего пользования, территории общего пользования), посредством которых обеспечивается доступ	Земли общего пользования
14.	Иные сведения	-
4. Пояснения к сведениям об образуемом земельном участке:		39:15:133303:5:ЗУ100 :
		обозначение земельного участка
1.	-	

Сведения об образуемых земельных участках

1. Сведения о характерных точках границ образуемых земельных участков

39:15:133303:5:3У101 :

обозначение земельного участка

Система координат МСК-39, зона 1

Зона № 1

Обозначение характерных точек границ	Координаты, м		Метод определения координат	Формулы, примененные для расчета средней квадратической погрешности определения координат характерной точки границ (Mt), с подставленными в такие формулы значениями и итоговые (вычисленные) значения Mt, м	Описание закрепления точки
	X	Y			
1	2	3	4	5	6
н174У	353342.68	1193414.80	-	-	-
н175У	353341.34	1193418.45	-	-	-
н176У	353333.75	1193415.45	-	-	-
н177У	353333.88	1193415.12	-	-	-
н178У	353335.20	1193411.80	-	-	-
н174У	353342.68	1193414.80	-	-	-

39:15:133303:5:3У101 :

2. Сведения о частях границ образуемых земельных участков:

обозначение земельного участка

Обозначение части границ		Горизонтальное проложение (S), м	Описание прохождения части границ	Сведения о согласовании местоположения границ (согласовано/спорное)
от т.	до т.			
1	2	3	4	5
н174У	н175У	3.89	-	-
н175У	н176У	8.16	-	-
н176У	н177У	0.35	-	-
н177У	н178У	3.57	-	-
н178У	н174У	8.06	-	-

3. Сведения о характеристиках образуемого земельного участка:

39:15:133303:5:3У101 :

обозначение земельного участка

№ п/п	Наименование характеристики земельного участка	Значение характеристики
1	2	3
1.	Адрес земельного участка	-
1.1.	Сведения о местоположении земельного участка (при отсутствии адреса) в структурированном в соответствии с федеральной информационной адресной системой виде	Российская Федерация, Калининградская область, город Калининград, улица Ялтинская
1.2.	Дополнительные сведения о местоположении земельного участка	-
2.	Категория земель	Земли населенных пунктов
3.	Вид (виды) разрешенного использования	-

3. Сведения о характеристиках образуемого земельного участка:		39:15:133303:5:ЗУ101 :
		обозначение земельного участка
№ п/п	Наименование характеристики земельного участка	Значение характеристики
1	2	3
3.1.	Дополнительные сведения об использовании земельного участка	-
4.	Реестровый номер границ территориальной зоны или в случае отсутствия такого реестрового номера ее индивидуальное обозначение (вид, тип, номер, индекс)	-
5.	Площадь земельного участка \pm величина предельной погрешности определения (вычисления) площади ($P \pm \Delta P$), м ²	32 ± 2
6.	Формула, примененная для вычисления предельной погрешности определения площади земельного участка, с подставленными значениями и итоговые (вычисленные) значения (ΔP), м ²	$\Delta P = 3.5 * M_t * \sqrt{P} = 3.5 * 0,1 * \sqrt{32} = 2$
7.	Предельные минимальный и максимальный размеры земельного участка ($P_{\text{мин}}$ и $P_{\text{макс}}$), м ²	- -
8.	Кадастровый или иной государственный учетный номер (инвентарный) объекта недвижимости, расположенного на образуемом земельном участке	-
9.	Кадастровые номера исходных земельных участков	39:15:133303:5
9.1.	Кадастровый номер входящего в состав земельного участка, представляющего собой единое землепользование (номер контура многоконтурного земельного участка), преобразование которого осуществляется	-
9.2.	Кадастровые номера земельных участков, исключаемых из состава измененного (исходного) земельного участка, представляющего собой единое землепользование	-
9.3.	Кадастровый или иной государственный учетный номер (инвентарный) объекта недвижимости, расположенного на измененном земельном участке	-
10.	Условный номер земельного участка	-
11.	Учетный номер проекта межевания территории	-
12.	Дополнительные сведения об образовании земельного участка	-
13.	Сведения о земельных участках (землях общего пользования, территории общего пользования), посредством которых обеспечивается доступ	Земли общего пользования
14.	Иные сведения	-
4. Пояснения к сведениям об образуемом земельном участке:		39:15:133303:5:ЗУ101 :
		обозначение земельного участка
1.	-	

Сведения об образуемых земельных участках

1. Сведения о характерных точках границ образуемых земельных участков

39:15:133303:5:3У102 :

обозначение земельного участка

Система координат МСК-39, зона 1

Зона № 1

Обозначение характерных точек границ	Координаты, м		Метод определения координат	Формулы, примененные для расчета средней квадратической погрешности определения координат характерной точки границ (Mt), с подставленными в такие формулы значениями и итоговые (вычисленные) значения Mt, м	Описание закрепления точки
	X	Y			
1	2	3	4	5	6
152	353326.23	1193411.99	-	-	-
н179У	353327.52	1193408.73	-	-	-
н178У	353335.20	1193411.80	-	-	-
н177У	353333.88	1193415.12	-	-	-
152	353326.23	1193411.99	-	-	-

39:15:133303:5:3У102 :

2. Сведения о частях границ образуемых земельных участков:

обозначение земельного участка

Обозначение части границ		Горизонтальное проложение (S), м	Описание прохождения части границ	Сведения о согласовании местоположения границ (согласовано/спорное)
от т.	до т.			
1	2	3	4	5
152	н179У	3.51	-	-
н179У	н178У	8.27	-	-
н178У	н177У	3.57	-	-
н177У	152	8.27	-	-

3. Сведения о характеристиках образуемого земельного участка:

39:15:133303:5:3У102 :

обозначение земельного участка

№ п/п	Наименование характеристики земельного участка	Значение характеристики
1	2	3
1.	Адрес земельного участка	-
1.1.	Сведения о местоположении земельного участка (при отсутствии адреса) в структурированном в соответствии с федеральной информационной адресной системой виде	Российская Федерация, Калининградская область, город Калининград, улица Ялтинская
1.2.	Дополнительные сведения о местоположении земельного участка	-
2.	Категория земель	Земли населенных пунктов
3.	Вид (виды) разрешенного использования	-
3.1.	Дополнительные сведения об использовании земельного участка	-

3. Сведения о характеристиках образуемого земельного участка:		39:15:133303:5:3У102 :
		обозначение земельного участка
№ п/п	Наименование характеристики земельного участка	Значение характеристики
1	2	3
4.	Реестровый номер границ территориальной зоны или в случае отсутствия такого реестрового номера ее индивидуальное обозначение (вид, тип, номер, индекс)	-
5.	Площадь земельного участка \pm величина предельной погрешности определения (вычисления) площади ($P \pm \Delta P$), м ²	29 ± 2
6.	Формула, примененная для вычисления предельной погрешности определения площади земельного участка, с подставленными значениями и итоговые (вычисленные) значения (ΔP), м ²	$\Delta P = 3.5 * M_t * \sqrt{P} = 3.5 * 0,1 * \sqrt{29} = 2$
7.	Предельные минимальный и максимальный размеры земельного участка ($P_{\text{мин}}$ и $P_{\text{макс}}$), м ²	- -
8.	Кадастровый или иной государственный учетный номер (инвентарный) объекта недвижимости, расположенного на образуемом земельном участке	-
9.	Кадастровые номера исходных земельных участков	39:15:133303:5
9.1.	Кадастровый номер входящего в состав земельного участка, представляющего собой единое землепользование (номер контура многоконтурного земельного участка), преобразование которого осуществляется	-
9.2.	Кадастровые номера земельных участков, исключаемых из состава измененного (исходного) земельного участка, представляющего собой единое землепользование	-
9.3.	Кадастровый или иной государственный учетный номер (инвентарный) объекта недвижимости, расположенного на измененном земельном участке	-
10.	Условный номер земельного участка	-
11.	Учетный номер проекта межевания территории	-
12.	Дополнительные сведения об образовании земельного участка	-
13.	Сведения о земельных участках (землях общего пользования, территории общего пользования), посредством которых обеспечивается доступ	Земли общего пользования
14.	Иные сведения	-
4. Пояснения к сведениям об образуемом земельном участке:		39:15:133303:5:3У102 :
		обозначение земельного участка
1.	-	

Сведения об образуемых земельных участках

1. Сведения о характерных точках границ образуемых земельных участков

39:15:133303:5:3У103 :

обозначение земельного участка

Система координат МСК-39, зона 1

Зона № 1

Обозначение характерных точек границ	Координаты, м		Метод определения координат	Формулы, примененные для расчета средней квадратической погрешности определения координат характерной точки границ (Mt), с подставленными в такие формулы значениями и итоговые (вычисленные) значения Mt, м	Описание закрепле ния точки
	X	Y			
1	2	3	4	5	6
н180У	353328.54	1193427.37	-	-	-
н181У	353329.19	1193425.72	-	-	-
161	353327.58	1193425.07	-	-	-
160	353328.98	1193421.49	-	-	-
157	353329.47	1193421.67	-	-	-
н182У	353330.21	1193423.13	-	-	-
н183У	353332.19	1193423.88	-	-	-
н184У	353338.40	1193426.15	-	-	-
166	353338.62	1193426.55	-	-	-
163	353336.91	1193430.72	-	-	-
н180У	353328.54	1193427.37	-	-	-

39:15:133303:5:3У103 :

2. Сведения о частях границ образуемых земельных участков:

обозначение земельного участка

Обозначение части границ		Горизонтальное проложение (S), м	Описание прохождения части границ	Сведения о согласовании местоположения границ (согласовано/спорное)
от т.	до т.			
1	2	3	4	5
н180У	н181У	1.77	-	-
н181У	161	1.74	-	-
161	160	3.84	-	-
160	157	0.52	-	-
157	н182У	1.64	-	-
н182У	н183У	2.12	-	-
н183У	н184У	6.61	-	-
н184У	166	0.46	-	-
166	163	4.51	-	-
163	н180У	9.02	-	-

3. Сведения о характеристиках образуемого земельного участка:		39:15:133303:5:ЗУ103 :
		обозначение земельного участка
№ п/п	Наименование характеристики земельного участка	Значение характеристики
1	2	3
1.	Адрес земельного участка	-
1.1.	Сведения о местоположении земельного участка (при отсутствии адреса) в структурированном в соответствии с федеральной информационной адресной системой виде	Российская Федерация, Калининградская область, город Калининград, улица Ялтинская
1.2.	Дополнительные сведения о местоположении земельного участка	-
2.	Категория земель	Земли населенных пунктов
3.	Вид (виды) разрешенного использования	-
3.1.	Дополнительные сведения об использовании земельного участка	-
4.	Реестровый номер границ территориальной зоны или в случае отсутствия такого реестрового номера ее индивидуальное обозначение (вид, тип, номер, индекс)	-
5.	Площадь земельного участка \pm величина предельной погрешности определения (вычисления) площади ($P \pm \Delta P$), м2	48 ± 2
6.	Формула, примененная для вычисления предельной погрешности определения площади земельного участка, с подставленными значениями и итоговые (вычисленные) значения (ΔP), м2	$\Delta P = 3.5 * M_t * \sqrt{P} = 3.5 * 0,1 * \sqrt{48} = 2$
7.	Предельные минимальный и максимальный размеры земельного участка (R_{\min} и R_{\max}), м2	- -
8.	Кадастровый или иной государственный учетный номер (инвентарный) объекта недвижимости, расположенного на образуемом земельном участке	39:15:133303:736
9.	Кадастровые номера исходных земельных участков	39:15:133303:5
9.1.	Кадастровый номер входящего в состав земельного участка, представляющего собой единое землепользование (номер контура многоконтурного земельного участка), преобразование которого осуществляется	-
9.2.	Кадастровые номера земельных участков, исключаемых из состава измененного (исходного) земельного участка, представляющего собой единое землепользование	-
9.3.	Кадастровый или иной государственный учетный номер (инвентарный) объекта недвижимости, расположенного на измененном земельном участке	-
10.	Условный номер земельного участка	-
11.	Учетный номер проекта межевания территории	-
12.	Дополнительные сведения об образовании земельного участка	-
13.	Сведения о земельных участках (землях общего пользования, территории общего пользования), посредством которых обеспечивается доступ	Земли общего пользования
14.	Иные сведения	-
4. Пояснения к сведениям об образуемом земельном участке:		39:15:133303:5:ЗУ103 :
		обозначение земельного участка
1.	-	

Сведения об образуемых земельных участках

1. Сведения о характерных точках границ образуемых земельных участков

39:15:133303:5:3У104 :

обозначение земельного участка

Система координат МСК-39, зона 1

Зона № 1

Обозначение характерных точек границ	Координаты, м		Метод определения координат	Формулы, примененные для расчета средней квадратической погрешности определения координат характерной точки границ (Mt), с подставленными в такие формулы значениями и итоговые (вычисленные) значения Mt, м	Описание закрепления точки
	X	Y			
1	2	3	4	5	6
н185У	353324.60	1193415.61	-	-	-
152	353326.23	1193411.99	-	-	-
н177У	353333.88	1193415.12	-	-	-
н176У	353333.75	1193415.45	-	-	-
н186У	353332.42	1193418.75	-	-	-
н185У	353324.60	1193415.61	-	-	-

39:15:133303:5:3У104 :

2. Сведения о частях границ образуемых земельных участков:

обозначение земельного участка

Обозначение части границ		Горизонтальное проложение (S), м	Описание прохождения части границ	Сведения о согласовании местоположения границ (согласовано/спорное)
от т.	до т.			
1	2	3	4	5
н185У	152	3.97	-	-
152	н177У	8.27	-	-
н177У	н176У	0.35	-	-
н176У	н186У	3.56	-	-
н186У	н185У	8.43	-	-

3. Сведения о характеристиках образуемого земельного участка:

39:15:133303:5:3У104 :

обозначение земельного участка

№ п/п	Наименование характеристики земельного участка	Значение характеристики
1	2	3
1.	Адрес земельного участка	-
1.1.	Сведения о местоположении земельного участка (при отсутствии адреса) в структурированном в соответствии с федеральной информационной адресной системой виде	Российская Федерация, Калининградская область, город Калининград, улица Ялтинская
1.2.	Дополнительные сведения о местоположении земельного участка	-
2.	Категория земель	Земли населенных пунктов
3.	Вид (виды) разрешенного использования	-

3. Сведения о характеристиках образуемого земельного участка:		39:15:133303:5:3У104 :
		обозначение земельного участка
№ п/п	Наименование характеристики земельного участка	Значение характеристики
1	2	3
3.1.	Дополнительные сведения об использовании земельного участка	-
4.	Реестровый номер границ территориальной зоны или в случае отсутствия такого реестрового номера ее индивидуальное обозначение (вид, тип, номер, индекс)	-
5.	Площадь земельного участка \pm величина предельной погрешности определения (вычисления) площади ($P \pm \Delta P$), м ²	33 ± 2
6.	Формула, примененная для вычисления предельной погрешности определения площади земельного участка, с подставленными значениями и итоговые (вычисленные) значения (ΔP), м ²	$\Delta P = 3.5 * M_t * \sqrt{P} = 3.5 * 0,1 * \sqrt{33} = 2$
7.	Предельные минимальный и максимальный размеры земельного участка ($P_{\text{мин}}$ и $P_{\text{макс}}$), м ²	- -
8.	Кадастровый или иной государственный учетный номер (инвентарный) объекта недвижимости, расположенного на образуемом земельном участке	39:15:133303:798
9.	Кадастровые номера исходных земельных участков	39:15:133303:5
9.1.	Кадастровый номер входящего в состав земельного участка, представляющего собой единое землепользование (номер контура многоконтурного земельного участка), преобразование которого осуществляется	-
9.2.	Кадастровые номера земельных участков, исключаемых из состава измененного (исходного) земельного участка, представляющего собой единое землепользование	-
9.3.	Кадастровый или иной государственный учетный номер (инвентарный) объекта недвижимости, расположенного на измененном земельном участке	-
10.	Условный номер земельного участка	-
11.	Учетный номер проекта межевания территории	-
12.	Дополнительные сведения об образовании земельного участка	-
13.	Сведения о земельных участках (землях общего пользования, территории общего пользования), посредством которых обеспечивается доступ	Земли общего пользования
14.	Иные сведения	-
4. Пояснения к сведениям об образуемом земельном участке:		39:15:133303:5:3У104 :
		обозначение земельного участка
1.	-	

Сведения об образуемых земельных участках

1. Сведения о характерных точках границ образуемых земельных участков

39:15:133303:5:3У105 :

обозначение земельного участка

Система координат МСК-39, зона 1

Зона № 1

Обозначение характерных точек границ	Координаты, м		Метод определения координат	Формулы, примененные для расчета средней квадратической погрешности определения координат характерной точки границ (Mt), с подставленными в такие формулы значениями и итоговые (вычисленные) значения Mt, м	Описание закрепле ния точки
	X	Y			
1	2	3	4	5	6
158	353323.14	1193419.18	-	-	-
н185У	353324.60	1193415.61	-	-	-
н186У	353332.42	1193418.75	-	-	-
н187У	353332.29	1193419.07	-	-	-
н188У	353333.85	1193419.70	-	-	-
н183У	353332.19	1193423.88	-	-	-
н182У	353330.21	1193423.13	-	-	-
157	353329.47	1193421.67	-	-	-
160	353328.98	1193421.49	-	-	-
158	353323.14	1193419.18	-	-	-

39:15:133303:5:3У105 :

2. Сведения о частях границ образуемых земельных участков:

обозначение земельного участка

Обозначение части границ		Горизонтальное проложение (S), м	Описание прохождения части границ	Сведения о согласовании местоположения границ (согласовано/спорное)
от т.	до т.			
1	2	3	4	5
158	н185У	3.86	-	-
н185У	н186У	8.43	-	-
н186У	н187У	0.35	-	-
н187У	н188У	1.68	-	-
н188У	н183У	4.50	-	-
н183У	н182У	2.12	-	-
н182У	157	1.64	-	-
157	160	0.52	-	-
160	158	6.28	-	-

3. Сведения о характеристиках образуемого земельного участка:		39:15:133303:5:ЗУ105 :
		обозначение земельного участка
№ п/п	Наименование характеристики земельного участка	Значение характеристики
1	2	3
1.	Адрес земельного участка	-
1.1.	Сведения о местоположении земельного участка (при отсутствии адреса) в структурированном в соответствии с федеральной информационной адресной системой виде	Российская Федерация, Калининградская область, город Калининград, улица Ялтинская
1.2.	Дополнительные сведения о местоположении земельного участка	-
2.	Категория земель	Земли населенных пунктов
3.	Вид (виды) разрешенного использования	-
3.1.	Дополнительные сведения об использовании земельного участка	-
4.	Реестровый номер границ территориальной зоны или в случае отсутствия такого реестрового номера ее индивидуальное обозначение (вид, тип, номер, индекс)	-
5.	Площадь земельного участка \pm величина предельной погрешности определения (вычисления) площади ($P \pm \Delta P$), м ²	41 \pm 2
6.	Формула, примененная для вычисления предельной погрешности определения площади земельного участка, с подставленными значениями и итоговые (вычисленные) значения (ΔP), м ²	$\Delta P = 3.5 * M_t * \sqrt{P} = 3.5 * 0,1 * \sqrt{41} = 2$
7.	Предельные минимальный и максимальный размеры земельного участка (P_{\min} и P_{\max}), м ²	- -
8.	Кадастровый или иной государственный учетный номер (инвентарный) объекта недвижимости, расположенного на образуемом земельном участке	39:15:133303:698
9.	Кадастровые номера исходных земельных участков	39:15:133303:5
9.1.	Кадастровый номер входящего в состав земельного участка, представляющего собой единое землепользование (номер контура многоконтурного земельного участка), преобразование которого осуществляется	-
9.2.	Кадастровые номера земельных участков, исключаемых из состава измененного (исходного) земельного участка, представляющего собой единое землепользование	-
9.3.	Кадастровый или иной государственный учетный номер (инвентарный) объекта недвижимости, расположенного на измененном земельном участке	-
10.	Условный номер земельного участка	-
11.	Учетный номер проекта межевания территории	-
12.	Дополнительные сведения об образовании земельного участка	-
13.	Сведения о земельных участках (землях общего пользования, территории общего пользования), посредством которых обеспечивается доступ	Земли общего пользования
14.	Иные сведения	-
4. Пояснения к сведениям об образуемом земельном участке:		39:15:133303:5:ЗУ105 :
		обозначение земельного участка
1.	-	

Сведения об образуемых земельных участках

1. Сведения о характерных точках границ образуемых земельных участков

39:15:133303:5:3У106 :

обозначение земельного участка

Система координат МСК-39, зона 1

Зона № 1

Обозначение характерных точек границ	Координаты, м		Метод определения координат	Формулы, примененные для расчета средней квадратической погрешности определения координат характерной точки границ (Mt), с подставленными в такие формулы значениями и итоговые (вычисленные) значения Mt, м	Описание закрепления точки
	X	Y			
1	2	3	4	5	6
н180У	353328.54	1193427.37	-	-	-
163	353336.91	1193430.72	-	-	-
н189У	353335.42	1193434.60	-	-	-
н190У	353326.90	1193431.47	-	-	-
н191У	353327.63	1193429.70	-	-	-
н180У	353328.54	1193427.37	-	-	-

39:15:133303:5:3У106 :

2. Сведения о частях границ образуемых земельных участков:

обозначение земельного участка

Обозначение части границ		Горизонтальное проложение (S), м	Описание прохождения части границ	Сведения о согласовании местоположения границ (согласовано/спорное)
от т.	до т.			
1	2	3	4	5
н180У	163	9.02	-	-
163	н189У	4.16	-	-
н189У	н190У	9.08	-	-
н190У	н191У	1.91	-	-
н191У	н180У	2.50	-	-

3. Сведения о характеристиках образуемого земельного участка:

39:15:133303:5:3У106 :

обозначение земельного участка

№ п/п	Наименование характеристики земельного участка	Значение характеристики
1	2	3
1.	Адрес земельного участка	-
1.1.	Сведения о местоположении земельного участка (при отсутствии адреса) в структурированном в соответствии с федеральной информационной адресной системой виде	Российская Федерация, Калининградская область, город Калининград, улица Ялтинская
1.2.	Дополнительные сведения о местоположении земельного участка	-
2.	Категория земель	Земли населенных пунктов
3.	Вид (виды) разрешенного использования	-

3. Сведения о характеристиках образуемого земельного участка:		39:15:133303:5:ЗУ106 :
		обозначение земельного участка
№ п/п	Наименование характеристики земельного участка	Значение характеристики
1	2	3
3.1.	Дополнительные сведения об использовании земельного участка	-
4.	Реестровый номер границ территориальной зоны или в случае отсутствия такого реестрового номера ее индивидуальное обозначение (вид, тип, номер, индекс)	-
5.	Площадь земельного участка \pm величина предельной погрешности определения (вычисления) площади ($P \pm \Delta P$), м ²	39 ± 2
6.	Формула, примененная для вычисления предельной погрешности определения площади земельного участка, с подставленными значениями и итоговые (вычисленные) значения (ΔP), м ²	$\Delta P = 3.5 * M_t * \sqrt{P} = 3.5 * 0,1 * \sqrt{39} = 2$
7.	Предельные минимальный и максимальный размеры земельного участка ($P_{\text{мин}}$ и $P_{\text{макс}}$), м ²	- -
8.	Кадастровый или иной государственный учетный номер (инвентарный) объекта недвижимости, расположенного на образуемом земельном участке	39:15:133303:150
9.	Кадастровые номера исходных земельных участков	39:15:133303:5
9.1.	Кадастровый номер входящего в состав земельного участка, представляющего собой единое землепользование (номер контура многоконтурного земельного участка), преобразование которого осуществляется	-
9.2.	Кадастровые номера земельных участков, исключаемых из состава измененного (исходного) земельного участка, представляющего собой единое землепользование	-
9.3.	Кадастровый или иной государственный учетный номер (инвентарный) объекта недвижимости, расположенного на измененном земельном участке	-
10.	Условный номер земельного участка	-
11.	Учетный номер проекта межевания территории	-
12.	Дополнительные сведения об образовании земельного участка	-
13.	Сведения о земельных участках (землях общего пользования, территории общего пользования), посредством которых обеспечивается доступ	Земли общего пользования
14.	Иные сведения	-
4. Пояснения к сведениям об образуемом земельном участке:		39:15:133303:5:ЗУ106 :
		обозначение земельного участка
1.	-	

Сведения об образуемых земельных участках

1. Сведения о характерных точках границ образуемых земельных участков

39:15:133303:5:3У107 :

обозначение земельного участка

Система координат МСК-39, зона 1

Зона № 1

Обозначение характерных точек границ	Координаты, м		Метод определения координат	Формулы, примененные для расчета средней квадратической погрешности определения координат характерной точки границ (Mt), с подставленными в такие формулы значениями и итоговые (вычисленные) значения Mt, м	Описание закрепления точки
	X	Y			
1	2	3	4	5	6
н192У	353325.43	1193435.02	-	-	-
н193У	353326.19	1193433.19	-	-	-
н190У	353326.90	1193431.47	-	-	-
н189У	353335.42	1193434.60	-	-	-
н194У	353334.28	1193437.98	-	-	-
н192У	353325.43	1193435.02	-	-	-

39:15:133303:5:3У107 :

2. Сведения о частях границ образуемых земельных участков:

обозначение земельного участка

Обозначение части границ		Горизонтальное проложение (S), м	Описание прохождения части границ	Сведения о согласовании местоположения границ (согласовано/спорное)
от т.	до т.			
1	2	3	4	5
н192У	н193У	1.98	-	-
н193У	н190У	1.86	-	-
н190У	н189У	9.08	-	-
н189У	н194У	3.57	-	-
н194У	н192У	9.33	-	-

3. Сведения о характеристиках образуемого земельного участка:

39:15:133303:5:3У107 :

обозначение земельного участка

№ п/п	Наименование характеристики земельного участка	Значение характеристики
1	2	3
1.	Адрес земельного участка	-
1.1.	Сведения о местоположении земельного участка (при отсутствии адреса) в структурированном в соответствии с федеральной информационной адресной системой виде	Российская Федерация, Калининградская область, город Калининград, улица Ялтинская
1.2.	Дополнительные сведения о местоположении земельного участка	-
2.	Категория земель	Земли населенных пунктов
3.	Вид (виды) разрешенного использования	-

3. Сведения о характеристиках образуемого земельного участка:		39:15:133303:5:ЗУ107 :
		обозначение земельного участка
№ п/п	Наименование характеристики земельного участка	Значение характеристики
1	2	3
3.1.	Дополнительные сведения об использовании земельного участка	-
4.	Реестровый номер границ территориальной зоны или в случае отсутствия такого реестрового номера ее индивидуальное обозначение (вид, тип, номер, индекс)	-
5.	Площадь земельного участка \pm величина предельной погрешности определения (вычисления) площади ($P \pm \Delta P$), м ²	34 ± 2
6.	Формула, примененная для вычисления предельной погрешности определения площади земельного участка, с подставленными значениями и итоговые (вычисленные) значения (ΔP), м ²	$\Delta P = 3.5 * M_t * \sqrt{P} = 3.5 * 0,1 * \sqrt{34} = 2$
7.	Предельные минимальный и максимальный размеры земельного участка ($P_{\text{мин}}$ и $P_{\text{макс}}$), м ²	- -
8.	Кадастровый или иной государственный учетный номер (инвентарный) объекта недвижимости, расположенного на образуемом земельном участке	39:15:133303:780
9.	Кадастровые номера исходных земельных участков	39:15:133303:5
9.1.	Кадастровый номер входящего в состав земельного участка, представляющего собой единое землепользование (номер контура многоконтурного земельного участка), преобразование которого осуществляется	-
9.2.	Кадастровые номера земельных участков, исключаемых из состава измененного (исходного) земельного участка, представляющего собой единое землепользование	-
9.3.	Кадастровый или иной государственный учетный номер (инвентарный) объекта недвижимости, расположенного на измененном земельном участке	-
10.	Условный номер земельного участка	-
11.	Учетный номер проекта межевания территории	-
12.	Дополнительные сведения об образовании земельного участка	-
13.	Сведения о земельных участках (землях общего пользования, территории общего пользования), посредством которых обеспечивается доступ	Земли общего пользования
14.	Иные сведения	-
4. Пояснения к сведениям об образуемом земельном участке:		39:15:133303:5:ЗУ107 :
		обозначение земельного участка
1.	-	

Сведения об образуемых земельных участках

1. Сведения о характерных точках границ образуемых земельных участков

39:15:133303:5:3У108 :

обозначение земельного участка

Система координат МСК-39, зона 1

Зона № 1

Обозначение характерных точек границ	Координаты, м		Метод определения координат	Формулы, примененные для расчета средней квадратической погрешности определения координат характерной точки границ (Mt), с подставленными в такие формулы значениями и итоговые (вычисленные) значения Mt, м	Описание закрепления точки
	X	Y			
1	2	3	4	5	6
н195У	353324.33	1193438.34	-	-	-
170	353324.77	1193436.62	-	-	-
н192У	353325.43	1193435.02	-	-	-
н194У	353334.28	1193437.98	-	-	-
н196У	353332.75	1193441.64	-	-	-
н195У	353324.33	1193438.34	-	-	-

39:15:133303:5:3У108 :

2. Сведения о частях границ образуемых земельных участков:

обозначение земельного участка

Обозначение части границ		Горизонтальное проложение (S), м	Описание прохождения части границ	Сведения о согласовании местоположения границ (согласовано/спорное)
от т.	до т.			
1	2	3	4	5
н195У	170	1.78	-	-
170	н192У	1.73	-	-
н192У	н194У	9.33	-	-
н194У	н196У	3.97	-	-
н196У	н195У	9.04	-	-

3. Сведения о характеристиках образуемого земельного участка:

39:15:133303:5:3У108 :

обозначение земельного участка

№ п/п	Наименование характеристики земельного участка	Значение характеристики
1	2	3
1.	Адрес земельного участка	-
1.1.	Сведения о местоположении земельного участка (при отсутствии адреса) в структурированном в соответствии с федеральной информационной адресной системой виде	Российская Федерация, Калининградская область, город Калининград, улица Ялтинская
1.2.	Дополнительные сведения о местоположении земельного участка	-
2.	Категория земель	Земли населенных пунктов
3.	Вид (виды) разрешенного использования	-

3. Сведения о характеристиках образуемого земельного участка:		39:15:133303:5:ЗУ108 :
		обозначение земельного участка
№ п/п	Наименование характеристики земельного участка	Значение характеристики
1	2	3
3.1.	Дополнительные сведения об использовании земельного участка	-
4.	Реестровый номер границ территориальной зоны или в случае отсутствия такого реестрового номера ее индивидуальное обозначение (вид, тип, номер, индекс)	-
5.	Площадь земельного участка \pm величина предельной погрешности определения (вычисления) площади ($P \pm \Delta P$), м ²	34 ± 2
6.	Формула, примененная для вычисления предельной погрешности определения площади земельного участка, с подставленными значениями и итоговые (вычисленные) значения (ΔP), м ²	$\Delta P = 3.5 * M_t * \sqrt{P} = 3.5 * 0,1 * \sqrt{34} = 2$
7.	Предельные минимальный и максимальный размеры земельного участка (P_{\min} и P_{\max}), м ²	- -
8.	Кадастровый или иной государственный учетный номер (инвентарный) объекта недвижимости, расположенного на образуемом земельном участке	39:15:133303:256
9.	Кадастровые номера исходных земельных участков	39:15:133303:5
9.1.	Кадастровый номер входящего в состав земельного участка, представляющего собой единое землепользование (номер контура многоконтурного земельного участка), преобразование которого осуществляется	-
9.2.	Кадастровые номера земельных участков, исключаемых из состава измененного (исходного) земельного участка, представляющего собой единое землепользование	-
9.3.	Кадастровый или иной государственный учетный номер (инвентарный) объекта недвижимости, расположенного на измененном земельном участке	-
10.	Условный номер земельного участка	-
11.	Учетный номер проекта межевания территории	-
12.	Дополнительные сведения об образовании земельного участка	-
13.	Сведения о земельных участках (землях общего пользования, территории общего пользования), посредством которых обеспечивается доступ	Земли общего пользования
14.	Иные сведения	-
4. Пояснения к сведениям об образуемом земельном участке:		39:15:133303:5:ЗУ108 :
		обозначение земельного участка
1.	-	

Сведения об образуемых земельных участках

1. Сведения о характерных точках границ образуемых земельных участков

39:15:133303:5:3У109 :

обозначение земельного участка

Система координат МСК-39, зона 1

Зона № 1

Обозначение характерных точек границ	Координаты, м		Метод определения координат	Формулы, примененные для расчета средней квадратической погрешности определения координат характерной точки границ (Mt), с подставленными в такие формулы значениями и итоговые (вычисленные) значения Mt, м	Описание закрепления точки
	X	Y			
1	2	3	4	5	6
н197У	353320.12	1193426.61	-	-	-
н198У	353321.74	1193422.80	-	-	-
161	353327.58	1193425.07	-	-	-
н181У	353329.19	1193425.72	-	-	-
н180У	353328.54	1193427.37	-	-	-
н191У	353327.63	1193429.70	-	-	-
н197У	353320.12	1193426.61	-	-	-

39:15:133303:5:3У109 :

2. Сведения о частях границ образуемых земельных участков:

обозначение земельного участка

Обозначение части границ		Горизонтальное проложение (S), м	Описание прохождения части границ	Сведения о согласовании местоположения границ (согласовано/спорное)
от т.	до т.			
1	2	3	4	5
н197У	н198У	4.14	-	-
н198У	161	6.27	-	-
161	н181У	1.74	-	-
н181У	н180У	1.77	-	-
н180У	н191У	2.50	-	-
н191У	н197У	8.12	-	-

3. Сведения о характеристиках образуемого земельного участка:

39:15:133303:5:3У109 :

обозначение земельного участка

№ п/п	Наименование характеристики земельного участка	Значение характеристики
1	2	3
1.	Адрес земельного участка	-
1.1.	Сведения о местоположении земельного участка (при отсутствии адреса) в структурированном в соответствии с федеральной информационной адресной системой виде	Российская Федерация, Калининградская область, город Калининград, улица Ялтинская
1.2.	Дополнительные сведения о местоположении земельного участка	-

3. Сведения о характеристиках образуемого земельного участка:		39:15:133303:5:ЗУ109 :
		обозначение земельного участка
№ п/п	Наименование характеристики земельного участка	Значение характеристики
1	2	3
2.	Категория земель	Земли населенных пунктов
3.	Вид (виды) разрешенного использования	-
3.1.	Дополнительные сведения об использовании земельного участка	-
4.	Реестровый номер границ территориальной зоны или в случае отсутствия такого реестрового номера ее индивидуальное обозначение (вид, тип, номер, индекс)	-
5.	Площадь земельного участка \pm величина предельной погрешности определения (вычисления) площади ($P \pm \Delta P$), м ²	34 ± 2
6.	Формула, примененная для вычисления предельной погрешности определения площади земельного участка, с подставленными значениями и итоговые (вычисленные) значения (ΔP), м ²	$\Delta P = 3.5 * M_t * \sqrt{P} = 3.5 * 0,1 * \sqrt{34} = 2$
7.	Предельные минимальный и максимальный размеры земельного участка (P_{\min} и P_{\max}), м ²	- -
8.	Кадастровый или иной государственный учетный номер (инвентарный) объекта недвижимости, расположенного на образуемом земельном участке	39:15:133303:1224
9.	Кадастровые номера исходных земельных участков	39:15:133303:5
9.1.	Кадастровый номер входящего в состав земельного участка, представляющего собой единое землепользование (номер контура многоконтурного земельного участка), преобразование которого осуществляется	-
9.2.	Кадастровые номера земельных участков, исключаемых из состава измененного (исходного) земельного участка, представляющего собой единое землепользование	-
9.3.	Кадастровый или иной государственный учетный номер (инвентарный) объекта недвижимости, расположенного на измененном земельном участке	-
10.	Условный номер земельного участка	-
11.	Учетный номер проекта межевания территории	-
12.	Дополнительные сведения об образовании земельного участка	-
13.	Сведения о земельных участках (землях общего пользования, территории общего пользования), посредством которых обеспечивается доступ	Земли общего пользования
14.	Иные сведения	-
4. Пояснения к сведениям об образуемом земельном участке:		39:15:133303:5:ЗУ109 :
		обозначение земельного участка
1.	-	

Сведения об образуемых земельных участках					
1. Сведения о характерных точках границ образуемых земельных участков				39:15:133303:5:ЗУ110 : обозначение земельного участка	
Система координат МСК-39, зона 1				Зона № 1	
Обозначение характерных точек границ	Координаты, м		Метод определения координат	Формулы, примененные для расчета средней квадратической погрешности определения координат характерной точки границ (Mt), с подставленными в такие формулы значениями и итоговые (вычисленные) значения Mt, м	Описание закрепле ния точки
	X	Y			
1	2	3	4	5	6
168	353318.77	1193430.19	-	-	-
н197У	353320.12	1193426.61	-	-	-
н191У	353327.63	1193429.70	-	-	-
н190У	353326.90	1193431.47	-	-	-
н193У	353326.19	1193433.19	-	-	-
168	353318.77	1193430.19	-	-	-
2. Сведения о частях границ образуемых земельных участков:				39:15:133303:5:ЗУ110 : обозначение земельного участка	
Обозначение части границ		Горизонтальное проложение (S), м	Описание прохождения части границ	Сведения о согласовании местоположения границ (согласовано/спорное)	
от т.	до т.				
1	2	3	4	5	
168	н197У	3.83	-	-	
н197У	н191У	8.12	-	-	
н191У	н190У	1.91	-	-	
н190У	н193У	1.86	-	-	
н193У	168	8.00	-	-	
3. Сведения о характеристиках образуемого земельного участка:				39:15:133303:5:ЗУ110 : обозначение земельного участка	
№ п/п	Наименование характеристики земельного участка		Значение характеристики		
1	2		3		
1.	Адрес земельного участка		-		
1.1.	Сведения о местоположении земельного участка (при отсутствии адреса) в структурированном в соответствии с федеральной информационной адресной системой виде		Российская Федерация, Калининградская область, город Калининград, улица Ялтинская		
1.2.	Дополнительные сведения о местоположении земельного участка		-		
2.	Категория земель		Земли населенных пунктов		
3.	Вид (виды) разрешенного использования		-		

3. Сведения о характеристиках образуемого земельного участка:		39:15:133303:5:ЗУ110 :
		обозначение земельного участка
№ п/п	Наименование характеристики земельного участка	Значение характеристики
1	2	3
3.1.	Дополнительные сведения об использовании земельного участка	-
4.	Реестровый номер границ территориальной зоны или в случае отсутствия такого реестрового номера ее индивидуальное обозначение (вид, тип, номер, индекс)	-
5.	Площадь земельного участка \pm величина предельной погрешности определения (вычисления) площади ($P \pm \Delta P$), м ²	31 ± 2
6.	Формула, примененная для вычисления предельной погрешности определения площади земельного участка, с подставленными значениями и итоговые (вычисленные) значения (ΔP), м ²	$\Delta P = 3.5 * M_t * \sqrt{P} = 3.5 * 0,1 * \sqrt{31} = 2$
7.	Предельные минимальный и максимальный размеры земельного участка ($P_{\text{мин}}$ и $P_{\text{макс}}$), м ²	- -
8.	Кадастровый или иной государственный учетный номер (инвентарный) объекта недвижимости, расположенного на образуемом земельном участке	39:15:133303:1096
9.	Кадастровые номера исходных земельных участков	39:15:133303:5
9.1.	Кадастровый номер входящего в состав земельного участка, представляющего собой единое землепользование (номер контура многоконтурного земельного участка), преобразование которого осуществляется	-
9.2.	Кадастровые номера земельных участков, исключаемых из состава измененного (исходного) земельного участка, представляющего собой единое землепользование	-
9.3.	Кадастровый или иной государственный учетный номер (инвентарный) объекта недвижимости, расположенного на измененном земельном участке	-
10.	Условный номер земельного участка	-
11.	Учетный номер проекта межевания территории	-
12.	Дополнительные сведения об образовании земельного участка	-
13.	Сведения о земельных участках (землях общего пользования, территории общего пользования), посредством которых обеспечивается доступ	Земли общего пользования
14.	Иные сведения	-
4. Пояснения к сведениям об образуемом земельном участке:		39:15:133303:5:ЗУ110 :
		обозначение земельного участка
1.	-	

Сведения об образуемых земельных участках

1. Сведения о характерных точках границ образуемых земельных участков

39:15:133303:5:3У111 :

обозначение земельного участка

Система координат МСК-39, зона 1

Зона № 1

Обозначение характерных точек границ	Координаты, м		Метод определения координат	Формулы, примененные для расчета средней квадратической погрешности определения координат характерной точки границ (Mt), с подставленными в такие формулы значениями и итоговые (вычисленные) значения Mt, м	Описание закрепления точки
	X	Y			
1	2	3	4	5	6
н199У	353315.73	1193437.21	-	-	-
167	353317.35	1193433.62	-	-	-
170	353324.77	1193436.62	-	-	-
н195У	353324.33	1193438.34	-	-	-
н200У	353322.71	1193437.75	-	-	-
н201У	353322.01	1193439.52	-	-	-
н199У	353315.73	1193437.21	-	-	-

39:15:133303:5:3У111 :

2. Сведения о частях границ образуемых земельных участков:

обозначение земельного участка

Обозначение части границ		Горизонтальное проложение (S), м	Описание прохождения части границ	Сведения о согласовании местоположения границ (согласовано/спорное)
от т.	до т.			
1	2	3	4	5
н199У	167	3.94	-	-
167	170	8.00	-	-
170	н195У	1.78	-	-
н195У	н200У	1.72	-	-
н200У	н201У	1.90	-	-
н201У	н199У	6.69	-	-

39:15:133303:5:3У111 :

3. Сведения о характеристиках образуемого земельного участка:

обозначение земельного участка

№ п/п	Наименование характеристики земельного участка	Значение характеристики
1	2	3
1.	Адрес земельного участка	-
1.1.	Сведения о местоположении земельного участка (при отсутствии адреса) в структурированном в соответствии с федеральной информационной адресной системой виде	Российская Федерация, Калининградская область, город Калининград, улица Ялтинская
1.2.	Дополнительные сведения о местоположении земельного участка	-

3. Сведения о характеристиках образуемого земельного участка:		39:15:133303:5:ЗУ111 : обозначение земельного участка
№ п/п	Наименование характеристики земельного участка	Значение характеристики
1	2	3
2.	Категория земель	Земли населенных пунктов
3.	Вид (виды) разрешенного использования	-
3.1.	Дополнительные сведения об использовании земельного участка	-
4.	Реестровый номер границ территориальной зоны или в случае отсутствия такого реестрового номера ее индивидуальное обозначение (вид, тип, номер, индекс)	-
5.	Площадь земельного участка \pm величина предельной погрешности определения (вычисления) площади ($P \pm \Delta P$), м2	28 ± 2
6.	Формула, примененная для вычисления предельной погрешности определения площади земельного участка, с подставленными значениями и итоговые (вычисленные) значения (ΔP), м2	$\Delta P = 3.5 * M_t * \sqrt{P} = 3.5 * 0,1 * \sqrt{28} = 2$
7.	Предельные минимальный и максимальный размеры земельного участка (P_{\min} и P_{\max}), м2	- -
8.	Кадастровый или иной государственный учетный номер (инвентарный) объекта недвижимости, расположенного на образуемом земельном участке	-
9.	Кадастровые номера исходных земельных участков	39:15:133303:5
9.1.	Кадастровый номер входящего в состав земельного участка, представляющего собой единое землепользование (номер контура многоконтурного земельного участка), преобразование которого осуществляется	-
9.2.	Кадастровые номера земельных участков, исключаемых из состава измененного (исходного) земельного участка, представляющего собой единое землепользование	-
9.3.	Кадастровый или иной государственный учетный номер (инвентарный) объекта недвижимости, расположенного на измененном земельном участке	-
10.	Условный номер земельного участка	-
11.	Учетный номер проекта межевания территории	-
12.	Дополнительные сведения об образовании земельного участка	-
13.	Сведения о земельных участках (землях общего пользования, территории общего пользования), посредством которых обеспечивается доступ	Земли общего пользования
14.	Иные сведения	-
4. Пояснения к сведениям об образуемом земельном участке:		39:15:133303:5:ЗУ111 : обозначение земельного участка
1.	-	

Сведения об образуемых земельных участках

1. Сведения о характерных точках границ образуемых земельных участков

39:15:133303:5:3У112 :

обозначение земельного участка

Система координат МСК-39, зона 1

Зона № 1

Обозначение характерных точек границ	Координаты, м		Метод определения координат	Формулы, примененные для расчета средней квадратической погрешности определения координат характерной точки границ (Mt), с подставленными в такие формулы значениями и итоговые (вычисленные) значения Mt, м	Описание закрепления точки
	X	Y			
1	2	3	4	5	6
н201У	353322.01	1193439.52	-	-	-
н202У	353320.85	1193442.66	-	-	-
н203У	353322.29	1193443.19	-	-	-
н204У	353321.54	1193445.07	-	-	-
180	353313.64	1193441.76	-	-	-
н199У	353315.73	1193437.21	-	-	-
н201У	353322.01	1193439.52	-	-	-

39:15:133303:5:3У112 :

2. Сведения о частях границ образуемых земельных участков:

обозначение земельного участка

Обозначение части границ		Горизонтальное проложение (S), м	Описание прохождения части границ	Сведения о согласовании местоположения границ (согласовано/спорное)
от т.	до т.			
1	2	3	4	5
н201У	н202У	3.35	-	-
н202У	н203У	1.53	-	-
н203У	н204У	2.02	-	-
н204У	180	8.57	-	-
180	н199У	5.01	-	-
н199У	н201У	6.69	-	-

39:15:133303:5:3У112 :

3. Сведения о характеристиках образуемого земельного участка:

обозначение земельного участка

№ п/п	Наименование характеристики земельного участка	Значение характеристики
1	2	3
1.	Адрес земельного участка	-
1.1.	Сведения о местоположении земельного участка (при отсутствии адреса) в структурированном в соответствии с федеральной информационной адресной системой виде	Российская Федерация, Калининградская область, город Калининград, улица Ялтинская
1.2.	Дополнительные сведения о местоположении земельного участка	-

3. Сведения о характеристиках образуемого земельного участка:		39:15:133303:5:ЗУ112 :
		обозначение земельного участка
№ п/п	Наименование характеристики земельного участка	Значение характеристики
1	2	3
2.	Категория земель	Земли населенных пунктов
3.	Вид (виды) разрешенного использования	-
3.1.	Дополнительные сведения об использовании земельного участка	-
4.	Реестровый номер границ территориальной зоны или в случае отсутствия такого реестрового номера ее индивидуальное обозначение (вид, тип, номер, индекс)	-
5.	Площадь земельного участка \pm величина предельной погрешности определения (вычисления) площади ($P \pm \Delta P$), м ²	38 ± 2
6.	Формула, примененная для вычисления предельной погрешности определения площади земельного участка, с подставленными значениями и итоговые (вычисленные) значения (ΔP), м ²	$\Delta P = 3.5 * M_t * \sqrt{P} = 3.5 * 0,1 * \sqrt{38} = 2$
7.	Предельные минимальный и максимальный размеры земельного участка ($P_{\text{мин}}$ и $P_{\text{макс}}$), м ²	- -
8.	Кадастровый или иной государственный учетный номер (инвентарный) объекта недвижимости, расположенного на образуемом земельном участке	-
9.	Кадастровые номера исходных земельных участков	39:15:133303:5
9.1.	Кадастровый номер входящего в состав земельного участка, представляющего собой единое землепользование (номер контура многоконтурного земельного участка), преобразование которого осуществляется	-
9.2.	Кадастровые номера земельных участков, исключаемых из состава измененного (исходного) земельного участка, представляющего собой единое землепользование	-
9.3.	Кадастровый или иной государственный учетный номер (инвентарный) объекта недвижимости, расположенного на измененном земельном участке	-
10.	Условный номер земельного участка	-
11.	Учетный номер проекта межевания территории	-
12.	Дополнительные сведения об образовании земельного участка	-
13.	Сведения о земельных участках (землях общего пользования, территории общего пользования), посредством которых обеспечивается доступ	Земли общего пользования
14.	Иные сведения	-
4. Пояснения к сведениям об образуемом земельном участке:		39:15:133303:5:ЗУ112 :
		обозначение земельного участка
1.	-	

Сведения об образуемых земельных участках

1. Сведения о характерных точках границ образуемых земельных участков

39:15:133303:5:3У113 :

обозначение земельного участка

Система координат МСК-39, зона 1

Зона № 1

Обозначение характерных точек границ	Координаты, м		Метод определения координат	Формулы, примененные для расчета средней квадратической погрешности определения координат характерной точки границ (Mt), с подставленными в такие формулы значениями и итоговые (вычисленные) значения Mt, м	Описание закрепления точки
	X	Y			
1	2	3	4	5	6
180	353313.64	1193441.76	-	-	-
н204У	353321.54	1193445.07	-	-	-
н205У	353321.27	1193445.93	-	-	-
н206У	353320.04	1193449.28	-	-	-
178	353318.35	1193448.54	-	-	-
179	353311.93	1193445.74	-	-	-
180	353313.64	1193441.76	-	-	-

39:15:133303:5:3У113 :

2. Сведения о частях границ образуемых земельных участков:

обозначение земельного участка

Обозначение части границ		Горизонтальное проложение (S), м	Описание прохождения части границ	Сведения о согласовании местоположения границ (согласовано/спорное)
от т.	до т.			
1	2	3	4	5
180	н204У	8.57	-	-
н204У	н205У	0.90	-	-
н205У	н206У	3.57	-	-
н206У	178	1.84	-	-
178	179	7.00	-	-
179	180	4.33	-	-

39:15:133303:5:3У113 :

3. Сведения о характеристиках образуемого земельного участка:

обозначение земельного участка

№ п/п	Наименование характеристики земельного участка	Значение характеристики
1	2	3
1.	Адрес земельного участка	-
1.1.	Сведения о местоположении земельного участка (при отсутствии адреса) в структурированном в соответствии с федеральной информационной адресной системой виде	Российская Федерация, Калининградская область, город Калининград, улица Ялтинская
1.2.	Дополнительные сведения о местоположении земельного участка	-

3. Сведения о характеристиках образуемого земельного участка:		39:15:133303:5:3У113 :
		обозначение земельного участка
№ п/п	Наименование характеристики земельного участка	Значение характеристики
1	2	3
2.	Категория земель	Земли населенных пунктов
3.	Вид (виды) разрешенного использования	-
3.1.	Дополнительные сведения об использовании земельного участка	-
4.	Реестровый номер границ территориальной зоны или в случае отсутствия такого реестрового номера ее индивидуальное обозначение (вид, тип, номер, индекс)	-
5.	Площадь земельного участка \pm величина предельной погрешности определения (вычисления) площади ($P \pm \Delta P$), м ²	38 ± 2
6.	Формула, примененная для вычисления предельной погрешности определения площади земельного участка, с подставленными значениями и итоговые (вычисленные) значения (ΔP), м ²	$\Delta P = 3.5 * M_t * \sqrt{P} = 3.5 * 0,1 * \sqrt{38} = 2$
7.	Предельные минимальный и максимальный размеры земельного участка (P_{\min} и P_{\max}), м ²	- -
8.	Кадастровый или иной государственный учетный номер (инвентарный) объекта недвижимости, расположенного на образуемом земельном участке	39:15:133303:981
9.	Кадастровые номера исходных земельных участков	39:15:133303:5
9.1.	Кадастровый номер входящего в состав земельного участка, представляющего собой единое землепользование (номер контура многоконтурного земельного участка), преобразование которого осуществляется	-
9.2.	Кадастровые номера земельных участков, исключаемых из состава измененного (исходного) земельного участка, представляющего собой единое землепользование	-
9.3.	Кадастровый или иной государственный учетный номер (инвентарный) объекта недвижимости, расположенного на измененном земельном участке	-
10.	Условный номер земельного участка	-
11.	Учетный номер проекта межевания территории	-
12.	Дополнительные сведения об образовании земельного участка	-
13.	Сведения о земельных участках (землях общего пользования, территории общего пользования), посредством которых обеспечивается доступ	Земли общего пользования
14.	Иные сведения	-
4. Пояснения к сведениям об образуемом земельном участке:		39:15:133303:5:3У113 :
		обозначение земельного участка
1.	-	

Сведения об образуемых земельных участках					
1. Сведения о характерных точках границ образуемых земельных участков				39:15:133303:5:3У114 : обозначение земельного участка	
Система координат МСК-39, зона 1				Зона № 1	
Обозначение характерных точек границ	Координаты, м		Метод определения координат	Формулы, примененные для расчета средней квадратической погрешности определения координат характерной точки границ (Mt), с подставленными в такие формулы значениями и итоговые (вычисленные) значения Mt, м	Описание закрепле ния точки
	X	Y			
1	2	3	4	5	6
н207У	353331.44	1193445.56	-	-	-
н208У	353329.96	1193449.32	-	-	-
н209У	353322.56	1193446.42	-	-	-
н205У	353321.27	1193445.93	-	-	-
н204У	353321.54	1193445.07	-	-	-
н203У	353322.29	1193443.19	-	-	-
н210У	353323.60	1193443.68	-	-	-
н211У	353324.00	1193442.63	-	-	-
н207У	353331.44	1193445.56	-	-	-
2. Сведения о частях границ образуемых земельных участков:				39:15:133303:5:3У114 : обозначение земельного участка	
Обозначение части границ		Горизонтальное проложение (S), м	Описание прохождения части границ	Сведения о согласовании местоположения границ (согласовано/спорное)	
от т.	до т.				
1	2	3	4	5	
н207У	н208У	4.04	-	-	
н208У	н209У	7.95	-	-	
н209У	н205У	1.38	-	-	
н205У	н204У	0.90	-	-	
н204У	н203У	2.02	-	-	
н203У	н210У	1.40	-	-	
н210У	н211У	1.12	-	-	
н211У	н207У	8.00	-	-	
3. Сведения о характеристиках образуемого земельного участка:				39:15:133303:5:3У114 : обозначение земельного участка	
№ п/п	Наименование характеристики земельного участка		Значение характеристики		
1	2		3		
1.	Адрес земельного участка		-		

3. Сведения о характеристиках образуемого земельного участка:		39:15:133303:5:ЗУ114 :
		обозначение земельного участка
№ п/п	Наименование характеристики земельного участка	Значение характеристики
1	2	3
1.1.	Сведения о местоположении земельного участка (при отсутствии адреса) в структурированном в соответствии с федеральной информационной адресной системой виде	Российская Федерация, Калининградская область, город Калининград, улица Ялтинская
1.2.	Дополнительные сведения о местоположении земельного участка	-
2.	Категория земель	Земли населенных пунктов
3.	Вид (виды) разрешенного использования	-
3.1.	Дополнительные сведения об использовании земельного участка	-
4.	Реестровый номер границ территориальной зоны или в случае отсутствия такого реестрового номера ее индивидуальное обозначение (вид, тип, номер, индекс)	-
5.	Площадь земельного участка \pm величина предельной погрешности определения (вычисления) площади ($P \pm \Delta P$), м2	36 ± 2
6.	Формула, примененная для вычисления предельной погрешности определения площади земельного участка, с подставленными значениями и итоговые (вычисленные) значения (ΔP), м2	$\Delta P = 3.5 * M_t * \sqrt{P} = 3.5 * 0,1 * \sqrt{36} = 2$
7.	Предельные минимальный и максимальный размеры земельного участка (P_{\min} и P_{\max}), м2	- -
8.	Кадастровый или иной государственный учетный номер (инвентарный) объекта недвижимости, расположенного на образуемом земельном участке	-
9.	Кадастровые номера исходных земельных участков	39:15:133303:5
9.1.	Кадастровый номер входящего в состав земельного участка, представляющего собой единое землепользование (номер контура многоконтурного земельного участка), преобразование которого осуществляется	-
9.2.	Кадастровые номера земельных участков, исключаемых из состава измененного (исходного) земельного участка, представляющего собой единое землепользование	-
9.3.	Кадастровый или иной государственный учетный номер (инвентарный) объекта недвижимости, расположенного на измененном земельном участке	-
10.	Условный номер земельного участка	-
11.	Учетный номер проекта межевания территории	-
12.	Дополнительные сведения об образовании земельного участка	-
13.	Сведения о земельных участках (землях общего пользования, территории общего пользования), посредством которых обеспечивается доступ	Земли общего пользования
14.	Иные сведения	-
4. Пояснения к сведениям об образуемом земельном участке:		39:15:133303:5:ЗУ114 :
		обозначение земельного участка
1.	-	

Сведения об образуемых земельных участках

1. Сведения о характерных точках границ образуемых земельных участков

39:15:133303:5:3У115 :

обозначение земельного участка

Система координат МСК-39, зона 1

Зона № 1

Обозначение характерных точек границ	Координаты, м		Метод определения координат	Формулы, примененные для расчета средней квадратической погрешности определения координат характерной точки границ (Mt), с подставленными в такие формулы значениями и итоговые (вычисленные) значения Mt, м	Описание закрепления точки
	X	Y			
1	2	3	4	5	6
н208У	353329.96	1193449.32	-	-	-
н212У	353328.72	1193452.57	-	-	-
н206У	353320.04	1193449.28	-	-	-
н205У	353321.27	1193445.93	-	-	-
н209У	353322.56	1193446.42	-	-	-
н208У	353329.96	1193449.32	-	-	-

39:15:133303:5:3У115 :

2. Сведения о частях границ образуемых земельных участков:

обозначение земельного участка

Обозначение части границ		Горизонтальное проложение (S), м	Описание прохождения части границ	Сведения о согласовании местоположения границ (согласовано/спорное)
от т.	до т.			
1	2	3	4	5
н208У	н212У	3.48	-	-
н212У	н206У	9.28	-	-
н206У	н205У	3.57	-	-
н205У	н209У	1.38	-	-
н209У	н208У	7.95	-	-

3. Сведения о характеристиках образуемого земельного участка:

39:15:133303:5:3У115 :

обозначение земельного участка

№ п/п	Наименование характеристики земельного участка	Значение характеристики
1	2	3
1.	Адрес земельного участка	-
1.1.	Сведения о местоположении земельного участка (при отсутствии адреса) в структурированном в соответствии с федеральной информационной адресной системой виде	Российская Федерация, Калининградская область, город Калининград, улица Ялтинская
1.2.	Дополнительные сведения о местоположении земельного участка	-
2.	Категория земель	Земли населенных пунктов
3.	Вид (виды) разрешенного использования	-

3. Сведения о характеристиках образуемого земельного участка:		39:15:133303:5:ЗУ115 :
		обозначение земельного участка
№ п/п	Наименование характеристики земельного участка	Значение характеристики
1	2	3
3.1.	Дополнительные сведения об использовании земельного участка	-
4.	Реестровый номер границ территориальной зоны или в случае отсутствия такого реестрового номера ее индивидуальное обозначение (вид, тип, номер, индекс)	-
5.	Площадь земельного участка \pm величина предельной погрешности определения (вычисления) площади ($P \pm \Delta P$), м ²	33 ± 2
6.	Формула, примененная для вычисления предельной погрешности определения площади земельного участка, с подставленными значениями и итоговые (вычисленные) значения (ΔP), м ²	$\Delta P = 3.5 * M_t * \sqrt{P} = 3.5 * 0,1 * \sqrt{33} = 2$
7.	Предельные минимальный и максимальный размеры земельного участка ($P_{\text{мин}}$ и $P_{\text{макс}}$), м ²	- -
8.	Кадастровый или иной государственный учетный номер (инвентарный) объекта недвижимости, расположенного на образуемом земельном участке	-
9.	Кадастровые номера исходных земельных участков	39:15:133303:5
9.1.	Кадастровый номер входящего в состав земельного участка, представляющего собой единое землепользование (номер контура многоконтурного земельного участка), преобразование которого осуществляется	-
9.2.	Кадастровые номера земельных участков, исключаемых из состава измененного (исходного) земельного участка, представляющего собой единое землепользование	-
9.3.	Кадастровый или иной государственный учетный номер (инвентарный) объекта недвижимости, расположенного на измененном земельном участке	-
10.	Условный номер земельного участка	-
11.	Учетный номер проекта межевания территории	-
12.	Дополнительные сведения об образовании земельного участка	-
13.	Сведения о земельных участках (землях общего пользования, территории общего пользования), посредством которых обеспечивается доступ	Земли общего пользования
14.	Иные сведения	-
4. Пояснения к сведениям об образуемом земельном участке:		39:15:133303:5:ЗУ115 :
		обозначение земельного участка
1.	-	

Сведения об образуемых земельных участках

1. Сведения о характерных точках границ образуемых земельных участков

39:15:133303:5:3У116 :

обозначение земельного участка

Система координат МСК-39, зона 1

Зона № 1

Обозначение характерных точек границ	Координаты, м		Метод определения координат	Формулы, примененные для расчета средней квадратической погрешности определения координат характерной точки границ (Mt), с подставленными в такие формулы значениями и итоговые (вычисленные) значения Mt, м	Описание закрепления точки
	X	Y			
1	2	3	4	5	6
н212У	353328.72	1193452.57	-	-	-
181	353327.56	1193455.92	-	-	-
184	353321.44	1193453.74	-	-	-
н213У	353318.60	1193452.70	-	-	-
н206У	353320.04	1193449.28	-	-	-
н212У	353328.72	1193452.57	-	-	-

39:15:133303:5:3У116 :

2. Сведения о частях границ образуемых земельных участков:

обозначение земельного участка

Обозначение части границ		Горизонтальное проложение (S), м	Описание прохождения части границ	Сведения о согласовании местоположения границ (согласовано/спорное)
от т.	до т.			
1	2	3	4	5
н212У	181	3.55	-	-
181	184	6.50	-	-
184	н213У	3.02	-	-
н213У	н206У	3.71	-	-
н206У	н212У	9.28	-	-

3. Сведения о характеристиках образуемого земельного участка:

39:15:133303:5:3У116 :

обозначение земельного участка

№ п/п	Наименование характеристики земельного участка	Значение характеристики
1	2	3
1.	Адрес земельного участка	-
1.1.	Сведения о местоположении земельного участка (при отсутствии адреса) в структурированном в соответствии с федеральной информационной адресной системой виде	Российская Федерация, Калининградская область, город Калининград, улица Ялтинская
1.2.	Дополнительные сведения о местоположении земельного участка	-
2.	Категория земель	Земли населенных пунктов
3.	Вид (виды) разрешенного использования	-

3. Сведения о характеристиках образуемого земельного участка:		39:15:133303:5:ЗУ116 :
		обозначение земельного участка
№ п/п	Наименование характеристики земельного участка	Значение характеристики
1	2	3
3.1.	Дополнительные сведения об использовании земельного участка	-
4.	Реестровый номер границ территориальной зоны или в случае отсутствия такого реестрового номера ее индивидуальное обозначение (вид, тип, номер, индекс)	-
5.	Площадь земельного участка \pm величина предельной погрешности определения (вычисления) площади ($P \pm \Delta P$), м ²	34 ± 2
6.	Формула, примененная для вычисления предельной погрешности определения площади земельного участка, с подставленными значениями и итоговые (вычисленные) значения (ΔP), м ²	$\Delta P = 3.5 * M_t * \sqrt{P} = 3.5 * 0,1 * \sqrt{34} = 2$
7.	Предельные минимальный и максимальный размеры земельного участка (P_{\min} и P_{\max}), м ²	- -
8.	Кадастровый или иной государственный учетный номер (инвентарный) объекта недвижимости, расположенного на образуемом земельном участке	-
9.	Кадастровые номера исходных земельных участков	39:15:133303:5
9.1.	Кадастровый номер входящего в состав земельного участка, представляющего собой единое землепользование (номер контура многоконтурного земельного участка), преобразование которого осуществляется	-
9.2.	Кадастровые номера земельных участков, исключаемых из состава измененного (исходного) земельного участка, представляющего собой единое землепользование	-
9.3.	Кадастровый или иной государственный учетный номер (инвентарный) объекта недвижимости, расположенного на измененном земельном участке	-
10.	Условный номер земельного участка	-
11.	Учетный номер проекта межевания территории	-
12.	Дополнительные сведения об образовании земельного участка	-
13.	Сведения о земельных участках (землях общего пользования, территории общего пользования), посредством которых обеспечивается доступ	Земли общего пользования
14.	Иные сведения	-
4. Пояснения к сведениям об образуемом земельном участке:		39:15:133303:5:ЗУ116 :
		обозначение земельного участка
1.	-	

Сведения об образуемых земельных участках

1. Сведения о характерных точках границ образуемых земельных участков

39:15:133303:5:3У117 :

обозначение земельного участка

Система координат МСК-39, зона 1

Зона № 1

Обозначение характерных точек границ	Координаты, м		Метод определения координат	Формулы, примененные для расчета средней квадратической погрешности определения координат характерной точки границ (Mt), с подставленными в такие формулы значениями и итоговые (вычисленные) значения Mt, м	Описание закрепления точки
	X	Y			
1	2	3	4	5	6
н214У	353317.29	1193456.33	-	-	-
н213У	353318.60	1193452.70	-	-	-
184	353321.44	1193453.74	-	-	-
181	353327.56	1193455.92	-	-	-
182	353326.33	1193459.38	-	-	-
183	353320.21	1193457.20	-	-	-
н214У	353317.29	1193456.33	-	-	-

39:15:133303:5:3У117 :

2. Сведения о частях границ образуемых земельных участков:

обозначение земельного участка

Обозначение части границ		Горизонтальное проложение (S), м	Описание прохождения части границ	Сведения о согласовании местоположения границ (согласовано/спорное)
от т.	до т.			
1	2	3	4	5
н214У	н213У	3.86	-	-
н213У	184	3.02	-	-
184	181	6.50	-	-
181	182	3.67	-	-
182	183	6.50	-	-
183	н214У	3.05	-	-

3. Сведения о характеристиках образуемого земельного участка:

39:15:133303:5:3У117 :

обозначение земельного участка

№ п/п	Наименование характеристики земельного участка	Значение характеристики
1	2	3
1.	Адрес земельного участка	-
1.1.	Сведения о местоположении земельного участка (при отсутствии адреса) в структурированном в соответствии с федеральной информационной адресной системой виде	Российская Федерация, Калининградская область, город Калининград, улица Ялтинская
1.2.	Дополнительные сведения о местоположении земельного участка	-

3. Сведения о характеристиках образуемого земельного участка:		39:15:133303:5:ЗУ117 :
		обозначение земельного участка
№ п/п	Наименование характеристики земельного участка	Значение характеристики
1	2	3
2.	Категория земель	Земли населенных пунктов
3.	Вид (виды) разрешенного использования	-
3.1.	Дополнительные сведения об использовании земельного участка	-
4.	Реестровый номер границ территориальной зоны или в случае отсутствия такого реестрового номера ее индивидуальное обозначение (вид, тип, номер, индекс)	-
5.	Площадь земельного участка \pm величина предельной погрешности определения (вычисления) площади ($P \pm \Delta P$), м ²	35 ± 2
6.	Формула, примененная для вычисления предельной погрешности определения площади земельного участка, с подставленными значениями и итоговые (вычисленные) значения (ΔP), м ²	$\Delta P = 3.5 * M_t * \sqrt{P} = 3.5 * 0,1 * \sqrt{35} = 2$
7.	Предельные минимальный и максимальный размеры земельного участка (P_{\min} и P_{\max}), м ²	- -
8.	Кадастровый или иной государственный учетный номер (инвентарный) объекта недвижимости, расположенного на образуемом земельном участке	39:15:133303:880
9.	Кадастровые номера исходных земельных участков	39:15:133303:5
9.1.	Кадастровый номер входящего в состав земельного участка, представляющего собой единое землепользование (номер контура многоконтурного земельного участка), преобразование которого осуществляется	-
9.2.	Кадастровые номера земельных участков, исключаемых из состава измененного (исходного) земельного участка, представляющего собой единое землепользование	-
9.3.	Кадастровый или иной государственный учетный номер (инвентарный) объекта недвижимости, расположенного на измененном земельном участке	-
10.	Условный номер земельного участка	-
11.	Учетный номер проекта межевания территории	-
12.	Дополнительные сведения об образовании земельного участка	-
13.	Сведения о земельных участках (землях общего пользования, территории общего пользования), посредством которых обеспечивается доступ	Земли общего пользования
14.	Иные сведения	-
4. Пояснения к сведениям об образуемом земельном участке:		39:15:133303:5:ЗУ117 :
		обозначение земельного участка
1.	-	

Сведения об образуемых земельных участках

1. Сведения о характерных точках границ образуемых земельных участков

39:15:133303:5:3У118 :

обозначение земельного участка

Система координат МСК-39, зона 1

Зона № 1

Обозначение характерных точек границ	Координаты, м		Метод определения координат	Формулы, примененные для расчета средней квадратической погрешности определения координат характерной точки границ (Mt), с подставленными в такие формулы значениями и итоговые (вычисленные) значения Mt, м	Описание закрепления точки
	X	Y			
1	2	3	4	5	6
182	353326.33	1193459.38	-	-	-
н215У	353325.16	1193462.48	-	-	-
н216У	353316.23	1193459.50	-	-	-
н214У	353317.29	1193456.33	-	-	-
183	353320.21	1193457.20	-	-	-
182	353326.33	1193459.38	-	-	-

39:15:133303:5:3У118 :

2. Сведения о частях границ образуемых земельных участков:

обозначение земельного участка

Обозначение части границ		Горизонтальное проложение (S), м	Описание прохождения части границ	Сведения о согласовании местоположения границ (согласовано/спорное)
от т.	до т.			
1	2	3	4	5
182	н215У	3.31	-	-
н215У	н216У	9.41	-	-
н216У	н214У	3.34	-	-
н214У	183	3.05	-	-
183	182	6.50	-	-

3. Сведения о характеристиках образуемого земельного участка:

39:15:133303:5:3У118 :

обозначение земельного участка

№ п/п	Наименование характеристики земельного участка	Значение характеристики
1	2	3
1.	Адрес земельного участка	-
1.1.	Сведения о местоположении земельного участка (при отсутствии адреса) в структурированном в соответствии с федеральной информационной адресной системой виде	Российская Федерация, Калининградская область, город Калининград, улица Ялтинская
1.2.	Дополнительные сведения о местоположении земельного участка	-
2.	Категория земель	Земли населенных пунктов
3.	Вид (виды) разрешенного использования	-

3. Сведения о характеристиках образуемого земельного участка:		39:15:133303:5:ЗУ118 :
		обозначение земельного участка
№ п/п	Наименование характеристики земельного участка	Значение характеристики
1	2	3
3.1.	Дополнительные сведения об использовании земельного участка	-
4.	Реестровый номер границ территориальной зоны или в случае отсутствия такого реестрового номера ее индивидуальное обозначение (вид, тип, номер, индекс)	-
5.	Площадь земельного участка \pm величина предельной погрешности определения (вычисления) площади ($P \pm \Delta P$), м ²	32 ± 2
6.	Формула, примененная для вычисления предельной погрешности определения площади земельного участка, с подставленными значениями и итоговые (вычисленные) значения (ΔP), м ²	$\Delta P = 3.5 * M_t * \sqrt{P} = 3.5 * 0,1 * \sqrt{32} = 2$
7.	Предельные минимальный и максимальный размеры земельного участка ($P_{\text{мин}}$ и $P_{\text{макс}}$), м ²	- -
8.	Кадастровый или иной государственный учетный номер (инвентарный) объекта недвижимости, расположенного на образуемом земельном участке	-
9.	Кадастровые номера исходных земельных участков	39:15:133303:5
9.1.	Кадастровый номер входящего в состав земельного участка, представляющего собой единое землепользование (номер контура многоконтурного земельного участка), преобразование которого осуществляется	-
9.2.	Кадастровые номера земельных участков, исключаемых из состава измененного (исходного) земельного участка, представляющего собой единое землепользование	-
9.3.	Кадастровый или иной государственный учетный номер (инвентарный) объекта недвижимости, расположенного на измененном земельном участке	-
10.	Условный номер земельного участка	-
11.	Учетный номер проекта межевания территории	-
12.	Дополнительные сведения об образовании земельного участка	-
13.	Сведения о земельных участках (землях общего пользования, территории общего пользования), посредством которых обеспечивается доступ	Земли общего пользования
14.	Иные сведения	-
4. Пояснения к сведениям об образуемом земельном участке:		39:15:133303:5:ЗУ118 :
		обозначение земельного участка
1.	-	

Сведения об образуемых земельных участках

1. Сведения о характерных точках границ образуемых земельных участков

39:15:133303:5:3У119 :

обозначение земельного участка

Система координат МСК-39, зона 1

Зона № 1

Обозначение характерных точек границ	Координаты, м		Метод определения координат	Формулы, примененные для расчета средней квадратической погрешности определения координат характерной точки границ (Mt), с подставленными в такие формулы значениями и итоговые (вычисленные) значения Mt, м	Описание закрепления точки
	X	Y			
1	2	3	4	5	6
н216У	353316.23	1193459.50	-	-	-
н215У	353325.16	1193462.48	-	-	-
н217У	353323.78	1193465.98	-	-	-
н218У	353314.93	1193462.79	-	-	-
н219У	353315.99	1193460.18	-	-	-
н216У	353316.23	1193459.50	-	-	-

39:15:133303:5:3У119 :

2. Сведения о частях границ образуемых земельных участков:

обозначение земельного участка

Обозначение части границ		Горизонтальное проложение (S), м	Описание прохождения части границ	Сведения о согласовании местоположения границ (согласовано/спорное)
от т.	до т.			
1	2	3	4	5
н216У	н215У	9.41	-	-
н215У	н217У	3.76	-	-
н217У	н218У	9.41	-	-
н218У	н219У	2.82	-	-
н219У	н216У	0.72	-	-

3. Сведения о характеристиках образуемого земельного участка:

39:15:133303:5:3У119 :

обозначение земельного участка

№ п/п	Наименование характеристики земельного участка	Значение характеристики
1	2	3
1.	Адрес земельного участка	-
1.1.	Сведения о местоположении земельного участка (при отсутствии адреса) в структурированном в соответствии с федеральной информационной адресной системой виде	Российская Федерация, Калининградская область, город Калининград, улица Ялтинская
1.2.	Дополнительные сведения о местоположении земельного участка	-
2.	Категория земель	Земли населенных пунктов
3.	Вид (виды) разрешенного использования	-

3. Сведения о характеристиках образуемого земельного участка:		39:15:133303:5:ЗУ119 :
		обозначение земельного участка
№ п/п	Наименование характеристики земельного участка	Значение характеристики
1	2	3
3.1.	Дополнительные сведения об использовании земельного участка	-
4.	Реестровый номер границ территориальной зоны или в случае отсутствия такого реестрового номера ее индивидуальное обозначение (вид, тип, номер, индекс)	-
5.	Площадь земельного участка \pm величина предельной погрешности определения (вычисления) площади ($P \pm \Delta P$), м ²	34 \pm 2
6.	Формула, примененная для вычисления предельной погрешности определения площади земельного участка, с подставленными значениями и итоговые (вычисленные) значения (ΔP), м ²	$\Delta P = 3.5 * M_t * \sqrt{P} = 3.5 * 0,1 * \sqrt{34} = 2$
7.	Предельные минимальный и максимальный размеры земельного участка ($P_{\text{мин}}$ и $P_{\text{макс}}$), м ²	- -
8.	Кадастровый или иной государственный учетный номер (инвентарный) объекта недвижимости, расположенного на образуемом земельном участке	-
9.	Кадастровые номера исходных земельных участков	39:15:133303:5
9.1.	Кадастровый номер входящего в состав земельного участка, представляющего собой единое землепользование (номер контура многоконтурного земельного участка), преобразование которого осуществляется	-
9.2.	Кадастровые номера земельных участков, исключаемых из состава измененного (исходного) земельного участка, представляющего собой единое землепользование	-
9.3.	Кадастровый или иной государственный учетный номер (инвентарный) объекта недвижимости, расположенного на измененном земельном участке	-
10.	Условный номер земельного участка	-
11.	Учетный номер проекта межевания территории	-
12.	Дополнительные сведения об образовании земельного участка	-
13.	Сведения о земельных участках (землях общего пользования, территории общего пользования), посредством которых обеспечивается доступ	Земли общего пользования
14.	Иные сведения	-
4. Пояснения к сведениям об образуемом земельном участке:		39:15:133303:5:ЗУ119 :
		обозначение земельного участка
1.	-	

Сведения об образуемых земельных участках

1. Сведения о характерных точках границ образуемых земельных участков

39:15:133303:5:3У120 :

обозначение земельного участка

Система координат МСК-39, зона 1

Зона № 1

Обозначение характерных точек границ	Координаты, м		Метод определения координат	Формулы, примененные для расчета средней квадратической погрешности определения координат характерной точки границ (Mt), с подставленными в такие формулы значениями и итоговые (вычисленные) значения Mt, м	Описание закрепления точки
	X	Y			
1	2	3	4	5	6
н218У	353314.93	1193462.79	-	-	-
н217У	353323.78	1193465.98	-	-	-
н220У	353322.49	1193469.44	-	-	-
н221У	353313.57	1193466.16	-	-	-
н222У	353314.48	1193463.84	-	-	-
н218У	353314.93	1193462.79	-	-	-

39:15:133303:5:3У120 :

2. Сведения о частях границ образуемых земельных участков:

обозначение земельного участка

Обозначение части границ		Горизонтальное проложение (S), м	Описание прохождения части границ	Сведения о согласовании местоположения границ (согласовано/спорное)
от т.	до т.			
1	2	3	4	5
н218У	н217У	9.41	-	-
н217У	н220У	3.69	-	-
н220У	н221У	9.50	-	-
н221У	н222У	2.49	-	-
н222У	н218У	1.14	-	-

3. Сведения о характеристиках образуемого земельного участка:

39:15:133303:5:3У120 :

обозначение земельного участка

№ п/п	Наименование характеристики земельного участка	Значение характеристики
1	2	3
1.	Адрес земельного участка	-
1.1.	Сведения о местоположении земельного участка (при отсутствии адреса) в структурированном в соответствии с федеральной информационной адресной системой виде	Российская Федерация, Калининградская область, город Калининград, улица Ялтинская
1.2.	Дополнительные сведения о местоположении земельного участка	-
2.	Категория земель	Земли населенных пунктов
3.	Вид (виды) разрешенного использования	-

3. Сведения о характеристиках образуемого земельного участка:		39:15:133303:5:ЗУ120 :
		обозначение земельного участка
№ п/п	Наименование характеристики земельного участка	Значение характеристики
1	2	3
3.1.	Дополнительные сведения об использовании земельного участка	-
4.	Реестровый номер границ территориальной зоны или в случае отсутствия такого реестрового номера ее индивидуальное обозначение (вид, тип, номер, индекс)	-
5.	Площадь земельного участка \pm величина предельной погрешности определения (вычисления) площади ($P \pm \Delta P$), м ²	35 ± 2
6.	Формула, примененная для вычисления предельной погрешности определения площади земельного участка, с подставленными значениями и итоговые (вычисленные) значения (ΔP), м ²	$\Delta P = 3.5 * M_t * \sqrt{P} = 3.5 * 0,1 * \sqrt{35} = 2$
7.	Предельные минимальный и максимальный размеры земельного участка ($P_{\text{мин}}$ и $P_{\text{макс}}$), м ²	- -
8.	Кадастровый или иной государственный учетный номер (инвентарный) объекта недвижимости, расположенного на образуемом земельном участке	39:15:133303:715
9.	Кадастровые номера исходных земельных участков	39:15:133303:5
9.1.	Кадастровый номер входящего в состав земельного участка, представляющего собой единое землепользование (номер контура многоконтурного земельного участка), преобразование которого осуществляется	-
9.2.	Кадастровые номера земельных участков, исключаемых из состава измененного (исходного) земельного участка, представляющего собой единое землепользование	-
9.3.	Кадастровый или иной государственный учетный номер (инвентарный) объекта недвижимости, расположенного на измененном земельном участке	-
10.	Условный номер земельного участка	-
11.	Учетный номер проекта межевания территории	-
12.	Дополнительные сведения об образовании земельного участка	-
13.	Сведения о земельных участках (землях общего пользования, территории общего пользования), посредством которых обеспечивается доступ	Земли общего пользования
14.	Иные сведения	-
4. Пояснения к сведениям об образуемом земельном участке:		39:15:133303:5:ЗУ120 :
		обозначение земельного участка
1.	-	

Сведения об образуемых земельных участках

1. Сведения о характерных точках границ образуемых земельных участков

39:15:133303:5:3У121 :

обозначение земельного участка

Система координат МСК-39, зона 1

Зона № 1

Обозначение характерных точек границ	Координаты, м		Метод определения координат	Формулы, примененные для расчета средней квадратической погрешности определения координат характерной точки границ (Mt), с подставленными в такие формулы значениями и итоговые (вычисленные) значения Mt, м	Описание закрепления точки
	X	Y			
1	2	3	4	5	6
н220У	353322.49	1193469.44	-	-	-
н223У	353321.17	1193472.97	-	-	-
н224У	353320.04	1193472.56	-	-	-
н225У	353310.14	1193468.73	-	-	-
189	353310.99	1193466.22	-	-	-
н226У	353313.18	1193466.96	-	-	-
н221У	353313.57	1193466.16	-	-	-
н220У	353322.49	1193469.44	-	-	-

39:15:133303:5:3У121 :

2. Сведения о частях границ образуемых земельных участков:

обозначение земельного участка

Обозначение части границ		Горизонтальное проложение (S), м	Описание прохождения части границ	Сведения о согласовании местоположения границ (согласовано/спорное)
от т.	до т.			
1	2	3	4	5
н220У	н223У	3.77	-	-
н223У	н224У	1.20	-	-
н224У	н225У	10.62	-	-
н225У	189	2.65	-	-
189	н226У	2.31	-	-
н226У	н221У	0.89	-	-
н221У	н220У	9.50	-	-

3. Сведения о характеристиках образуемого земельного участка:

39:15:133303:5:3У121 :

обозначение земельного участка

№ п/п	Наименование характеристики земельного участка	Значение характеристики
1	2	3
1.	Адрес земельного участка	-

3. Сведения о характеристиках образуемого земельного участка:		39:15:133303:5:ЗУ121 :
		обозначение земельного участка
№ п/п	Наименование характеристики земельного участка	Значение характеристики
1	2	3
1.1.	Сведения о местоположении земельного участка (при отсутствии адреса) в структурированном в соответствии с федеральной информационной адресной системой виде	Российская Федерация, Калининградская область, город Калининград, улица Ялтинская
1.2.	Дополнительные сведения о местоположении земельного участка	-
2.	Категория земель	Земли населенных пунктов
3.	Вид (виды) разрешенного использования	-
3.1.	Дополнительные сведения об использовании земельного участка	-
4.	Реестровый номер границ территориальной зоны или в случае отсутствия такого реестрового номера ее индивидуальное обозначение (вид, тип, номер, индекс)	-
5.	Площадь земельного участка \pm величина предельной погрешности определения (вычисления) площади ($P \pm \Delta P$), м ²	42 ± 2
6.	Формула, примененная для вычисления предельной погрешности определения площади земельного участка, с подставленными значениями и итоговые (вычисленные) значения (ΔP), м ²	$\Delta P = 3.5 * M_t * \sqrt{P} = 3.5 * 0,1 * \sqrt{42} = 2$
7.	Предельные минимальный и максимальный размеры земельного участка (P_{\min} и P_{\max}), м ²	- -
8.	Кадастровый или иной государственный учетный номер (инвентарный) объекта недвижимости, расположенного на образуемом земельном участке	-
9.	Кадастровые номера исходных земельных участков	39:15:133303:5
9.1.	Кадастровый номер входящего в состав земельного участка, представляющего собой единое землепользование (номер контура многоконтурного земельного участка), преобразование которого осуществляется	-
9.2.	Кадастровые номера земельных участков, исключаемых из состава измененного (исходного) земельного участка, представляющего собой единое землепользование	-
9.3.	Кадастровый или иной государственный учетный номер (инвентарный) объекта недвижимости, расположенного на измененном земельном участке	-
10.	Условный номер земельного участка	-
11.	Учетный номер проекта межевания территории	-
12.	Дополнительные сведения об образовании земельного участка	-
13.	Сведения о земельных участках (землях общего пользования, территории общего пользования), посредством которых обеспечивается доступ	Земли общего пользования
14.	Иные сведения	-
4. Пояснения к сведениям об образуемом земельном участке:		39:15:133303:5:ЗУ121 :
		обозначение земельного участка
1.	-	

Сведения об образуемых земельных участках

1. Сведения о характерных точках границ образуемых земельных участков

39:15:133303:5:3У122 :

обозначение земельного участка

Система координат МСК-39, зона 1

Зона № 1

Обозначение характерных точек границ	Координаты, м		Метод определения координат	Формулы, примененные для расчета средней квадратической погрешности определения координат характерной точки границ (Mt), с подставленными в такие формулы значениями и итоговые (вычисленные) значения Mt, м	Описание закрепления точки
	X	Y			
1	2	3	4	5	6
н206У	353320.04	1193449.28	-	-	-
н213У	353318.60	1193452.70	-	-	-
н227У	353310.58	1193449.54	-	-	-
179	353311.93	1193445.74	-	-	-
178	353318.35	1193448.54	-	-	-
н206У	353320.04	1193449.28	-	-	-

39:15:133303:5:3У122 :

2. Сведения о частях границ образуемых земельных участков:

обозначение земельного участка

Обозначение части границ		Горизонтальное проложение (S), м	Описание прохождения части границ	Сведения о согласовании местоположения границ (согласовано/спорное)
от т.	до т.			
1	2	3	4	5
н206У	н213У	3.71	-	-
н213У	н227У	8.62	-	-
н227У	179	4.03	-	-
179	178	7.00	-	-
178	н206У	1.84	-	-

3. Сведения о характеристиках образуемого земельного участка:

39:15:133303:5:3У122 :

обозначение земельного участка

№ п/п	Наименование характеристики земельного участка	Значение характеристики
1	2	3
1.	Адрес земельного участка	-
1.1.	Сведения о местоположении земельного участка (при отсутствии адреса) в структурированном в соответствии с федеральной информационной адресной системой виде	Российская Федерация, Калининградская область, город Калининград, улица Ялтинская
1.2.	Дополнительные сведения о местоположении земельного участка	-
2.	Категория земель	Земли населенных пунктов
3.	Вид (виды) разрешенного использования	-

3. Сведения о характеристиках образуемого земельного участка:		39:15:133303:5:ЗУ122 :
		обозначение земельного участка
№ п/п	Наименование характеристики земельного участка	Значение характеристики
1	2	3
3.1.	Дополнительные сведения об использовании земельного участка	-
4.	Реестровый номер границ территориальной зоны или в случае отсутствия такого реестрового номера ее индивидуальное обозначение (вид, тип, номер, индекс)	-
5.	Площадь земельного участка \pm величина предельной погрешности определения (вычисления) площади ($P \pm \Delta P$), м ²	34 ± 2
6.	Формула, примененная для вычисления предельной погрешности определения площади земельного участка, с подставленными значениями и итоговые (вычисленные) значения (ΔP), м ²	$\Delta P = 3.5 * M_t * \sqrt{P} = 3.5 * 0,1 * \sqrt{34} = 2$
7.	Предельные минимальный и максимальный размеры земельного участка ($P_{\text{мин}}$ и $P_{\text{макс}}$), м ²	- -
8.	Кадастровый или иной государственный учетный номер (инвентарный) объекта недвижимости, расположенного на образуемом земельном участке	39:15:133303:201
9.	Кадастровые номера исходных земельных участков	39:15:133303:5
9.1.	Кадастровый номер входящего в состав земельного участка, представляющего собой единое землепользование (номер контура многоконтурного земельного участка), преобразование которого осуществляется	-
9.2.	Кадастровые номера земельных участков, исключаемых из состава измененного (исходного) земельного участка, представляющего собой единое землепользование	-
9.3.	Кадастровый или иной государственный учетный номер (инвентарный) объекта недвижимости, расположенного на измененном земельном участке	-
10.	Условный номер земельного участка	-
11.	Учетный номер проекта межевания территории	-
12.	Дополнительные сведения об образовании земельного участка	-
13.	Сведения о земельных участках (землях общего пользования, территории общего пользования), посредством которых обеспечивается доступ	Земли общего пользования
14.	Иные сведения	-
4. Пояснения к сведениям об образуемом земельном участке:		39:15:133303:5:ЗУ122 :
		обозначение земельного участка
1.	-	

Сведения об образуемых земельных участках

1. Сведения о характерных точках границ образуемых земельных участков

39:15:133303:5:3У123 :

обозначение земельного участка

Система координат МСК-39, зона 1

Зона № 1

Обозначение характерных точек границ	Координаты, м		Метод определения координат	Формулы, примененные для расчета средней квадратической погрешности определения координат характерной точки границ (Mt), с подставленными в такие формулы значениями и итоговые (вычисленные) значения Mt, м	Описание закрепления точки
	X	Y			
1	2	3	4	5	6
н227У	353310.58	1193449.54	-	-	-
н213У	353318.60	1193452.70	-	-	-
н214У	353317.29	1193456.33	-	-	-
н228У	353309.06	1193453.39	-	-	-
н227У	353310.58	1193449.54	-	-	-

39:15:133303:5:3У123 :

2. Сведения о частях границ образуемых земельных участков:

обозначение земельного участка

Обозначение части границ		Горизонтальное проложение (S), м	Описание прохождения части границ	Сведения о согласовании местоположения границ (согласовано/спорное)
от т.	до т.			
1	2	3	4	5
н227У	н213У	8.62	-	-
н213У	н214У	3.86	-	-
н214У	н228У	8.74	-	-
н228У	н227У	4.14	-	-

3. Сведения о характеристиках образуемого земельного участка:

39:15:133303:5:3У123 :

обозначение земельного участка

№ п/п	Наименование характеристики земельного участка	Значение характеристики
1	2	3
1.	Адрес земельного участка	-
1.1.	Сведения о местоположении земельного участка (при отсутствии адреса) в структурированном в соответствии с федеральной информационной адресной системой виде	Российская Федерация, Калининградская область, город Калининград, улица Ялтинская
1.2.	Дополнительные сведения о местоположении земельного участка	-
2.	Категория земель	Земли населенных пунктов
3.	Вид (виды) разрешенного использования	-
3.1.	Дополнительные сведения об использовании земельного участка	-

3. Сведения о характеристиках образуемого земельного участка:		39:15:133303:5:ЗУ123 :
		обозначение земельного участка
№ п/п	Наименование характеристики земельного участка	Значение характеристики
1	2	3
4.	Реестровый номер границ территориальной зоны или в случае отсутствия такого реестрового номера ее индивидуальное обозначение (вид, тип, номер, индекс)	-
5.	Площадь земельного участка \pm величина предельной погрешности определения (вычисления) площади ($P \pm \Delta P$), м ²	35 ± 2
6.	Формула, примененная для вычисления предельной погрешности определения площади земельного участка, с подставленными значениями и итоговые (вычисленные) значения (ΔP), м ²	$\Delta P = 3.5 * M_t * \sqrt{P} = 3.5 * 0,1 * \sqrt{35} = 2$
7.	Предельные минимальный и максимальный размеры земельного участка ($P_{\text{мин}}$ и $P_{\text{макс}}$), м ²	- -
8.	Кадастровый или иной государственный учетный номер (инвентарный) объекта недвижимости, расположенного на образуемом земельном участке	39:15:133303:347
9.	Кадастровые номера исходных земельных участков	39:15:133303:5
9.1.	Кадастровый номер входящего в состав земельного участка, представляющего собой единое землепользование (номер контура многоконтурного земельного участка), преобразование которого осуществляется	-
9.2.	Кадастровые номера земельных участков, исключаемых из состава измененного (исходного) земельного участка, представляющего собой единое землепользование	-
9.3.	Кадастровый или иной государственный учетный номер (инвентарный) объекта недвижимости, расположенного на измененном земельном участке	-
10.	Условный номер земельного участка	-
11.	Учетный номер проекта межевания территории	-
12.	Дополнительные сведения об образовании земельного участка	-
13.	Сведения о земельных участках (землях общего пользования, территории общего пользования), посредством которых обеспечивается доступ	Земли общего пользования
14.	Иные сведения	-
4. Пояснения к сведениям об образуемом земельном участке:		39:15:133303:5:ЗУ123 :
		обозначение земельного участка
1.	-	

Сведения об образуемых земельных участках					
1. Сведения о характерных точках границ образуемых земельных участков				39:15:133303:5:3У124 :	
				обозначение земельного участка	
Система координат МСК-39, зона 1				Зона № 1	
Обозначение характерных точек границ	Координаты, м		Метод определения координат	Формулы, примененные для расчета средней квадратической погрешности определения координат характерной точки границ (Mt), с подставленными в такие формулы значениями и итоговые (вычисленные) значения Mt, м	Описание закрепле ния точки
	X	Y			
1	2	3	4	5	6
н229У	353307.68	1193457.09	-	-	-
н228У	353309.06	1193453.39	-	-	-
н214У	353317.29	1193456.33	-	-	-
н216У	353316.23	1193459.50	-	-	-
н219У	353315.99	1193460.18	-	-	-
н229У	353307.68	1193457.09	-	-	-
2. Сведения о частях границ образуемых земельных участков:				39:15:133303:5:3У124 :	
				обозначение земельного участка	
Обозначение части границ		Горизонтальное проложение (S), м	Описание прохождения части границ	Сведения о согласовании местоположения границ (согласовано/спорное)	
от т.	до т.				
1	2	3	4	5	
н229У	н228У	3.95	-	-	
н228У	н214У	8.74	-	-	
н214У	н216У	3.34	-	-	
н216У	н219У	0.72	-	-	
н219У	н229У	8.87	-	-	
3. Сведения о характеристиках образуемого земельного участка:				39:15:133303:5:3У124 :	
				обозначение земельного участка	
№ п/п	Наименование характеристики земельного участка		Значение характеристики		
1	2		3		
1.	Адрес земельного участка		-		
1.1.	Сведения о местоположении земельного участка (при отсутствии адреса) в структурированном в соответствии с федеральной информационной адресной системой виде		Российская Федерация, Калининградская область, город Калининград, улица Ялтинская		
1.2.	Дополнительные сведения о местоположении земельного участка		-		
2.	Категория земель		Земли населенных пунктов		
3.	Вид (виды) разрешенного использования		-		

3. Сведения о характеристиках образуемого земельного участка:		39:15:133303:5:ЗУ124 :
		обозначение земельного участка
№ п/п	Наименование характеристики земельного участка	Значение характеристики
1	2	3
3.1.	Дополнительные сведения об использовании земельного участка	-
4.	Реестровый номер границ территориальной зоны или в случае отсутствия такого реестрового номера ее индивидуальное обозначение (вид, тип, номер, индекс)	-
5.	Площадь земельного участка \pm величина предельной погрешности определения (вычисления) площади ($P \pm \Delta P$), м ²	35 ± 2
6.	Формула, примененная для вычисления предельной погрешности определения площади земельного участка, с подставленными значениями и итоговые (вычисленные) значения (ΔP), м ²	$\Delta P = 3.5 * M_t * \sqrt{P} = 3.5 * 0,1 * \sqrt{35} = 2$
7.	Предельные минимальный и максимальный размеры земельного участка ($P_{\text{мин}}$ и $P_{\text{макс}}$), м ²	- -
8.	Кадастровый или иной государственный учетный номер (инвентарный) объекта недвижимости, расположенного на образуемом земельном участке	-
9.	Кадастровые номера исходных земельных участков	39:15:133303:5
9.1.	Кадастровый номер входящего в состав земельного участка, представляющего собой единое землепользование (номер контура многоконтурного земельного участка), преобразование которого осуществляется	-
9.2.	Кадастровые номера земельных участков, исключаемых из состава измененного (исходного) земельного участка, представляющего собой единое землепользование	-
9.3.	Кадастровый или иной государственный учетный номер (инвентарный) объекта недвижимости, расположенного на измененном земельном участке	-
10.	Условный номер земельного участка	-
11.	Учетный номер проекта межевания территории	-
12.	Дополнительные сведения об образовании земельного участка	-
13.	Сведения о земельных участках (землях общего пользования, территории общего пользования), посредством которых обеспечивается доступ	Земли общего пользования
14.	Иные сведения	-
4. Пояснения к сведениям об образуемом земельном участке:		39:15:133303:5:ЗУ124 :
		обозначение земельного участка
1.	-	

Сведения об образуемых земельных участках					
1. Сведения о характерных точках границ образуемых земельных участков				39:15:133303:5:3У125 : обозначение земельного участка	
Система координат МСК-39, зона 1				Зона № 1	
Обозначение характерных точек границ	Координаты, м		Метод определения координат	Формулы, примененные для расчета средней квадратической погрешности определения координат характерной точки границ (Mt), с подставленными в такие формулы значениями и итоговые (вычисленные) значения Mt, м	Описание закрепле ния точки
	X	Y			
1	2	3	4	5	6
н219У	353315.99	1193460.18	-	-	-
н218У	353314.93	1193462.79	-	-	-
н222У	353314.48	1193463.84	-	-	-
н230У	353305.94	1193460.71	-	-	-
н229У	353307.68	1193457.09	-	-	-
н219У	353315.99	1193460.18	-	-	-
2. Сведения о частях границ образуемых земельных участков:				39:15:133303:5:3У125 : обозначение земельного участка	
Обозначение части границ		Горизонтальное проложение (S), м	Описание прохождения части границ	Сведения о согласовании местоположения границ (согласовано/спорное)	
от т.	до т.				
1	2	3	4	5	
н219У	н218У	2.82	-	-	
н218У	н222У	1.14	-	-	
н222У	н230У	9.10	-	-	
н230У	н229У	4.02	-	-	
н229У	н219У	8.87	-	-	
3. Сведения о характеристиках образуемого земельного участка:				39:15:133303:5:3У125 : обозначение земельного участка	
№ п/п	Наименование характеристики земельного участка		Значение характеристики		
1	2		3		
1.	Адрес земельного участка		-		
1.1.	Сведения о местоположении земельного участка (при отсутствии адреса) в структурированном в соответствии с федеральной информационной адресной системой виде		Российская Федерация, Калининградская область, город Калининград, улица Ялтинская		
1.2.	Дополнительные сведения о местоположении земельного участка		-		
2.	Категория земель		Земли населенных пунктов		
3.	Вид (виды) разрешенного использования		-		

3. Сведения о характеристиках образуемого земельного участка:		39:15:133303:5:ЗУ125 :
		обозначение земельного участка
№ п/п	Наименование характеристики земельного участка	Значение характеристики
1	2	3
3.1.	Дополнительные сведения об использовании земельного участка	-
4.	Реестровый номер границ территориальной зоны или в случае отсутствия такого реестрового номера ее индивидуальное обозначение (вид, тип, номер, индекс)	-
5.	Площадь земельного участка \pm величина предельной погрешности определения (вычисления) площади ($P \pm \Delta P$), м ²	36 ± 2
6.	Формула, примененная для вычисления предельной погрешности определения площади земельного участка, с подставленными значениями и итоговые (вычисленные) значения (ΔP), м ²	$\Delta P = 3.5 * M_t * \sqrt{P} = 3.5 * 0,1 * \sqrt{36} = 2$
7.	Предельные минимальный и максимальный размеры земельного участка (P_{\min} и P_{\max}), м ²	- -
8.	Кадастровый или иной государственный учетный номер (инвентарный) объекта недвижимости, расположенного на образуемом земельном участке	39:15:133303:177
9.	Кадастровые номера исходных земельных участков	39:15:133303:5
9.1.	Кадастровый номер входящего в состав земельного участка, представляющего собой единое землепользование (номер контура многоконтурного земельного участка), преобразование которого осуществляется	-
9.2.	Кадастровые номера земельных участков, исключаемых из состава измененного (исходного) земельного участка, представляющего собой единое землепользование	-
9.3.	Кадастровый или иной государственный учетный номер (инвентарный) объекта недвижимости, расположенного на измененном земельном участке	-
10.	Условный номер земельного участка	-
11.	Учетный номер проекта межевания территории	-
12.	Дополнительные сведения об образовании земельного участка	-
13.	Сведения о земельных участках (землях общего пользования, территории общего пользования), посредством которых обеспечивается доступ	Земли общего пользования
14.	Иные сведения	-
4. Пояснения к сведениям об образуемом земельном участке:		39:15:133303:5:ЗУ125 :
		обозначение земельного участка
1.	-	

Сведения об образуемых земельных участках

1. Сведения о характерных точках границ образуемых земельных участков

39:15:133303:5:3У126 :

обозначение земельного участка

Система координат МСК-39, зона 1

Зона № 1

Обозначение характерных точек границ	Координаты, м		Метод определения координат	Формулы, примененные для расчета средней квадратической погрешности определения координат характерной точки границ (Mt), с подставленными в такие формулы значениями и итоговые (вычисленные) значения Mt, м	Описание закрепле ния точки
	X	Y			
1	2	3	4	5	6
208	353304.83	1193464.13	-	-	-
н230У	353305.94	1193460.71	-	-	-
н222У	353314.48	1193463.84	-	-	-
н221У	353313.57	1193466.16	-	-	-
н226У	353313.18	1193466.96	-	-	-
189	353310.99	1193466.22	-	-	-
192	353304.93	1193464.16	-	-	-
208	353304.83	1193464.13	-	-	-

39:15:133303:5:3У126 :

2. Сведения о частях границ образуемых земельных участков:

обозначение земельного участка

Обозначение части границ		Горизонтальное проложение (S), м	Описание прохождения части границ	Сведения о согласовании местоположения границ (согласовано/спорное)
от т.	до т.			
1	2	3	4	5
208	н230У	3.60	-	-
н230У	н222У	9.10	-	-
н222У	н221У	2.49	-	-
н221У	н226У	0.89	-	-
н226У	189	2.31	-	-
189	192	6.40	-	-
192	208	0.10	-	-

3. Сведения о характеристиках образуемого земельного участка:

39:15:133303:5:3У126 :

обозначение земельного участка

№ п/п	Наименование характеристики земельного участка	Значение характеристики
1	2	3
1.	Адрес земельного участка	-

3. Сведения о характеристиках образуемого земельного участка:		39:15:133303:5:ЗУ126 :
		обозначение земельного участка
№ п/п	Наименование характеристики земельного участка	Значение характеристики
1	2	3
1.1.	Сведения о местоположении земельного участка (при отсутствии адреса) в структурированном в соответствии с федеральной информационной адресной системой виде	Российская Федерация, Калининградская область, город Калининград, улица Ялтинская
1.2.	Дополнительные сведения о местоположении земельного участка	-
2.	Категория земель	Земли населенных пунктов
3.	Вид (виды) разрешенного использования	-
3.1.	Дополнительные сведения об использовании земельного участка	-
4.	Реестровый номер границ территориальной зоны или в случае отсутствия такого реестрового номера ее индивидуальное обозначение (вид, тип, номер, индекс)	-
5.	Площадь земельного участка \pm величина предельной погрешности определения (вычисления) площади ($P \pm \Delta P$), м2	31 ± 2
6.	Формула, примененная для вычисления предельной погрешности определения площади земельного участка, с подставленными значениями и итоговые (вычисленные) значения (ΔP), м2	$\Delta P = 3.5 * M_t * \sqrt{P} = 3.5 * 0,1 * \sqrt{31} = 2$
7.	Предельные минимальный и максимальный размеры земельного участка (R_{\min} и R_{\max}), м2	- -
8.	Кадастровый или иной государственный учетный номер (инвентарный) объекта недвижимости, расположенного на образуемом земельном участке	39:15:133303:94
9.	Кадастровые номера исходных земельных участков	39:15:133303:5
9.1.	Кадастровый номер входящего в состав земельного участка, представляющего собой единое землепользование (номер контура многоконтурного земельного участка), преобразование которого осуществляется	-
9.2.	Кадастровые номера земельных участков, исключаемых из состава измененного (исходного) земельного участка, представляющего собой единое землепользование	-
9.3.	Кадастровый или иной государственный учетный номер (инвентарный) объекта недвижимости, расположенного на измененном земельном участке	-
10.	Условный номер земельного участка	-
11.	Учетный номер проекта межевания территории	-
12.	Дополнительные сведения об образовании земельного участка	-
13.	Сведения о земельных участках (землях общего пользования, территории общего пользования), посредством которых обеспечивается доступ	Земли общего пользования
14.	Иные сведения	-
4. Пояснения к сведениям об образуемом земельном участке:		39:15:133303:5:ЗУ126 :
		обозначение земельного участка
1.	-	

Сведения об образуемых земельных участках

1. Сведения о характерных точках границ образуемых земельных участков

39:15:133303:5:3У127 :

обозначение земельного участка

Система координат МСК-39, зона 1

Зона № 1

Обозначение характерных точек границ	Координаты, м		Метод определения координат	Формулы, примененные для расчета средней квадратической погрешности определения координат характерной точки границ (Mt), с подставленными в такие формулы значениями и итоговые (вычисленные) значения Mt, м	Описание закрепле ния точки
	X	Y			
1	2	3	4	5	6
196	353301.92	1193472.52	-	-	-
193	353303.58	1193467.73	-	-	-
207	353303.65	1193467.58	-	-	-
191	353303.75	1193467.61	-	-	-
190	353309.81	1193469.68	-	-	-
194	353309.85	1193470.09	-	-	-
211	353309.42	1193472.79	-	-	-
н173У	353308.67	1193475.08	-	-	-
н172У	353305.25	1193473.78	-	-	-
196	353301.92	1193472.52	-	-	-

39:15:133303:5:3У127 :

2. Сведения о частях границ образуемых земельных участков:

обозначение земельного участка

Обозначение части границ		Горизонтальное проложение (S), м	Описание прохождения части границ	Сведения о согласовании местоположения границ (согласовано/спорное)
от т.	до т.			
1	2	3	4	5
196	193	5.07	-	-
193	207	0.17	-	-
207	191	0.10	-	-
191	190	6.40	-	-
190	194	0.41	-	-
194	211	2.73	-	-
211	н173У	2.41	-	-
н173У	н172У	3.66	-	-
н172У	196	3.56	-	-

3. Сведения о характеристиках образуемого земельного участка:		39:15:133303:5:ЗУ127 :
		обозначение земельного участка
№ п/п	Наименование характеристики земельного участка	Значение характеристики
1	2	3
1.	Адрес земельного участка	-
1.1.	Сведения о местоположении земельного участка (при отсутствии адреса) в структурированном в соответствии с федеральной информационной адресной системой виде	Российская Федерация, Калининградская область, город Калининград, улица Ялтинская
1.2.	Дополнительные сведения о местоположении земельного участка	-
2.	Категория земель	Земли населенных пунктов
3.	Вид (виды) разрешенного использования	-
3.1.	Дополнительные сведения об использовании земельного участка	-
4.	Реестровый номер границ территориальной зоны или в случае отсутствия такого реестрового номера ее индивидуальное обозначение (вид, тип, номер, индекс)	-
5.	Площадь земельного участка \pm величина предельной погрешности определения (вычисления) площади ($P \pm \Delta P$), м ²	38 ± 2
6.	Формула, примененная для вычисления предельной погрешности определения площади земельного участка, с подставленными значениями и итоговые (вычисленные) значения (ΔP), м ²	$\Delta P = 3.5 * M_t * \sqrt{P} = 3.5 * 0,1 * \sqrt{38} = 2$
7.	Предельные минимальный и максимальный размеры земельного участка (P_{\min} и P_{\max}), м ²	- -
8.	Кадастровый или иной государственный учетный номер (инвентарный) объекта недвижимости, расположенного на образуемом земельном участке	39:15:133303:955
9.	Кадастровые номера исходных земельных участков	39:15:133303:5
9.1.	Кадастровый номер входящего в состав земельного участка, представляющего собой единое землепользование (номер контура многоконтурного земельного участка), преобразование которого осуществляется	-
9.2.	Кадастровые номера земельных участков, исключаемых из состава измененного (исходного) земельного участка, представляющего собой единое землепользование	-
9.3.	Кадастровый или иной государственный учетный номер (инвентарный) объекта недвижимости, расположенного на измененном земельном участке	-
10.	Условный номер земельного участка	-
11.	Учетный номер проекта межевания территории	-
12.	Дополнительные сведения об образовании земельного участка	-
13.	Сведения о земельных участках (землях общего пользования, территории общего пользования), посредством которых обеспечивается доступ	Земли общего пользования
14.	Иные сведения	-
4. Пояснения к сведениям об образуемом земельном участке:		39:15:133303:5:ЗУ127 :
		обозначение земельного участка
1.	-	

Сведения об образуемых земельных участках

1. Сведения о характерных точках границ образуемых земельных участков

39:15:133303:5:3У128 :

обозначение земельного участка

Система координат МСК-39, зона 1

Зона № 1

Обозначение характерных точек границ	Координаты, м		Метод определения координат	Формулы, примененные для расчета средней квадратической погрешности определения координат характерной точки границ (Mt), с подставленными в такие формулы значениями и итоговые (вычисленные) значения Mt, м	Описание закрепления точки
	X	Y			
1	2	3	4	5	6
н196У	353332.75	1193441.64	-	-	-
н207У	353331.44	1193445.56	-	-	-
н211У	353324.00	1193442.63	-	-	-
н210У	353323.60	1193443.68	-	-	-
н203У	353322.29	1193443.19	-	-	-
н202У	353320.85	1193442.66	-	-	-
н201У	353322.01	1193439.52	-	-	-
н200У	353322.71	1193437.75	-	-	-
н195У	353324.33	1193438.34	-	-	-
н196У	353332.75	1193441.64	-	-	-

39:15:133303:5:3У128 :

2. Сведения о частях границ образуемых земельных участков:

обозначение земельного участка

Обозначение части границ		Горизонтальное проложение (S), м	Описание прохождения части границ	Сведения о согласовании местоположения границ (согласовано/спорное)
от т.	до т.			
1	2	3	4	5
н196У	н207У	4.13	-	-
н207У	н211У	8.00	-	-
н211У	н210У	1.12	-	-
н210У	н203У	1.40	-	-
н203У	н202У	1.53	-	-
н202У	н201У	3.35	-	-
н201У	н200У	1.90	-	-
н200У	н195У	1.72	-	-
н195У	н196У	9.04	-	-

3. Сведения о характеристиках образуемого земельного участка:		39:15:133303:5:ЗУ128 :
		обозначение земельного участка
№ п/п	Наименование характеристики земельного участка	Значение характеристики
1	2	3
1.	Адрес земельного участка	-
1.1.	Сведения о местоположении земельного участка (при отсутствии адреса) в структурированном в соответствии с федеральной информационной адресной системой виде	Российская Федерация, Калининградская область, город Калининград, улица Ялтинская
1.2.	Дополнительные сведения о местоположении земельного участка	-
2.	Категория земель	Земли населенных пунктов
3.	Вид (виды) разрешенного использования	-
3.1.	Дополнительные сведения об использовании земельного участка	-
4.	Реестровый номер границ территориальной зоны или в случае отсутствия такого реестрового номера ее индивидуальное обозначение (вид, тип, номер, индекс)	-
5.	Площадь земельного участка \pm величина предельной погрешности определения (вычисления) площади ($P \pm \Delta P$), м2	48 ± 2
6.	Формула, примененная для вычисления предельной погрешности определения площади земельного участка, с подставленными значениями и итоговые (вычисленные) значения (ΔP), м2	$\Delta P = 3.5 * M_t * \sqrt{P} = 3.5 * 0,1 * \sqrt{48} = 2$
7.	Предельные минимальный и максимальный размеры земельного участка (R_{\min} и R_{\max}), м2	- -
8.	Кадастровый или иной государственный учетный номер (инвентарный) объекта недвижимости, расположенного на образуемом земельном участке	39:15:133303:723
9.	Кадастровые номера исходных земельных участков	39:15:133303:5
9.1.	Кадастровый номер входящего в состав земельного участка, представляющего собой единое землепользование (номер контура многоконтурного земельного участка), преобразование которого осуществляется	-
9.2.	Кадастровые номера земельных участков, исключаемых из состава измененного (исходного) земельного участка, представляющего собой единое землепользование	-
9.3.	Кадастровый или иной государственный учетный номер (инвентарный) объекта недвижимости, расположенного на измененном земельном участке	-
10.	Условный номер земельного участка	-
11.	Учетный номер проекта межевания территории	-
12.	Дополнительные сведения об образовании земельного участка	-
13.	Сведения о земельных участках (землях общего пользования, территории общего пользования), посредством которых обеспечивается доступ	Земли общего пользования
14.	Иные сведения	-
4. Пояснения к сведениям об образуемом земельном участке:		39:15:133303:5:ЗУ128 :
		обозначение земельного участка
1.	-	

Сведения об образуемых земельных участках

1. Сведения о характерных точках границ образуемых земельных участков

39:15:133303:5:3У129 :

обозначение земельного участка

Система координат МСК-39, зона 1

Зона № 1

Обозначение характерных точек границ	Координаты, м		Метод определения координат	Формулы, примененные для расчета средней квадратической погрешности определения координат характерной точки границ (Mt), с подставленными в такие формулы значениями и итоговые (вычисленные) значения Mt, м	Описание закрепле ния точки
	X	Y			
1	2	3	4	5	6
н224У	353320.04	1193472.56	-	-	-
н166У	353318.37	1193476.46	-	-	-
201	353317.81	1193476.24	-	-	-
206	353313.54	1193474.43	-	-	-
199	353312.50	1193473.99	-	-	-
211	353309.42	1193472.79	-	-	-
194	353309.85	1193470.09	-	-	-
190	353309.81	1193469.68	-	-	-
н225У	353310.14	1193468.73	-	-	-
н224У	353320.04	1193472.56	-	-	-

39:15:133303:5:3У129 :

2. Сведения о частях границ образуемых земельных участков:

обозначение земельного участка

Обозначение части границ		Горизонтальное проложение (S), м	Описание прохождения части границ	Сведения о согласовании местоположения границ (согласовано/спорное)
от т.	до т.			
1	2	3	4	5
н224У	н166У	4.24	-	-
н166У	201	0.60	-	-
201	206	4.64	-	-
206	199	1.13	-	-
199	211	3.31	-	-
211	194	2.73	-	-
194	190	0.41	-	-
190	н225У	1.01	-	-
н225У	н224У	10.62	-	-

3. Сведения о характеристиках образуемого земельного участка:		39:15:133303:5:ЗУ129 :
		обозначение земельного участка
№ п/п	Наименование характеристики земельного участка	Значение характеристики
1	2	3
1.	Адрес земельного участка	-
1.1.	Сведения о местоположении земельного участка (при отсутствии адреса) в структурированном в соответствии с федеральной информационной адресной системой виде	Российская Федерация, Калининградская область, город Калининград, улица Ялтинская
1.2.	Дополнительные сведения о местоположении земельного участка	-
2.	Категория земель	Земли населенных пунктов
3.	Вид (виды) разрешенного использования	-
3.1.	Дополнительные сведения об использовании земельного участка	-
4.	Реестровый номер границ территориальной зоны или в случае отсутствия такого реестрового номера ее индивидуальное обозначение (вид, тип, номер, индекс)	-
5.	Площадь земельного участка \pm величина предельной погрешности определения (вычисления) площади ($P \pm \Delta P$), м2	42 ± 2
6.	Формула, примененная для вычисления предельной погрешности определения площади земельного участка, с подставленными значениями и итоговые (вычисленные) значения (ΔP), м2	$\Delta P = 3.5 * M_t * \sqrt{P} = 3.5 * 0,1 * \sqrt{42} = 2$
7.	Предельные минимальный и максимальный размеры земельного участка (P_{\min} и P_{\max}), м2	- -
8.	Кадастровый или иной государственный учетный номер (инвентарный) объекта недвижимости, расположенного на образуемом земельном участке	39:15:133303:862
9.	Кадастровые номера исходных земельных участков	39:15:133303:5
9.1.	Кадастровый номер входящего в состав земельного участка, представляющего собой единое землепользование (номер контура многоконтурного земельного участка), преобразование которого осуществляется	-
9.2.	Кадастровые номера земельных участков, исключаемых из состава измененного (исходного) земельного участка, представляющего собой единое землепользование	-
9.3.	Кадастровый или иной государственный учетный номер (инвентарный) объекта недвижимости, расположенного на измененном земельном участке	-
10.	Условный номер земельного участка	-
11.	Учетный номер проекта межевания территории	-
12.	Дополнительные сведения об образовании земельного участка	-
13.	Сведения о земельных участках (землях общего пользования, территории общего пользования), посредством которых обеспечивается доступ	Земли общего пользования
14.	Иные сведения	-
4. Пояснения к сведениям об образуемом земельном участке:		39:15:133303:5:ЗУ129 :
		обозначение земельного участка
1.	-	

Сведения об образуемых земельных участках

1. Сведения о характерных точках границ образуемых земельных участков

39:15:133303:5:3У130 :

обозначение земельного участка

Система координат МСК-39, зона 1

Зона № 1

Обозначение характерных точек границ	Координаты, м		Метод определения координат	Формулы, примененные для расчета средней квадратической погрешности определения координат характерной точки границ (Mt), с подставленными в такие формулы значениями и итоговые (вычисленные) значения Mt, м	Описание закрепления точки
	X	Y			
1	2	3	4	5	6
196	353301.92	1193472.52	-	-	-
н172У	353305.25	1193473.78	-	-	-
н171У	353303.12	1193480.91	-	-	-
н231У	353299.57	1193479.81	-	-	-
н232У	353296.41	1193478.81	-	-	-
н233У	353298.67	1193471.40	-	-	-
196	353301.92	1193472.52	-	-	-

39:15:133303:5:3У130 :

2. Сведения о частях границ образуемых земельных участков:

обозначение земельного участка

Обозначение части границ		Горизонтальное проложение (S), м	Описание прохождения части границ	Сведения о согласовании местоположения границ (согласовано/спорное)
от т.	до т.			
1	2	3	4	5
196	н172У	3.56	-	-
н172У	н171У	7.44	-	-
н171У	н231У	3.72	-	-
н231У	н232У	3.31	-	-
н232У	н233У	7.75	-	-
н233У	196	3.44	-	-

3. Сведения о характеристиках образуемого земельного участка:

39:15:133303:5:3У130 :

обозначение земельного участка

№ п/п	Наименование характеристики земельного участка	Значение характеристики
1	2	3
1.	Адрес земельного участка	-
1.1.	Сведения о местоположении земельного участка (при отсутствии адреса) в структурированном в соответствии с федеральной информационной адресной системой виде	Российская Федерация, Калининградская область, город Калининград, улица Ялтинская
1.2.	Дополнительные сведения о местоположении земельного участка	-

3. Сведения о характеристиках образуемого земельного участка:		39:15:133303:5:3У130 :
		обозначение земельного участка
№ п/п	Наименование характеристики земельного участка	Значение характеристики
1	2	3
2.	Категория земель	Земли населенных пунктов
3.	Вид (виды) разрешенного использования	-
3.1.	Дополнительные сведения об использовании земельного участка	-
4.	Реестровый номер границ территориальной зоны или в случае отсутствия такого реестрового номера ее индивидуальное обозначение (вид, тип, номер, индекс)	-
5.	Площадь земельного участка \pm величина предельной погрешности определения (вычисления) площади ($P \pm \Delta P$), м ²	53 ± 3
6.	Формула, примененная для вычисления предельной погрешности определения площади земельного участка, с подставленными значениями и итоговые (вычисленные) значения (ΔP), м ²	$\Delta P = 3.5 * M_t * \sqrt{P} = 3.5 * 0,1 * \sqrt{53} = 3$
7.	Предельные минимальный и максимальный размеры земельного участка ($P_{\text{мин}}$ и $P_{\text{макс}}$), м ²	- -
8.	Кадастровый или иной государственный учетный номер (инвентарный) объекта недвижимости, расположенного на образуемом земельном участке	39:15:133303:425
9.	Кадастровые номера исходных земельных участков	39:15:133303:5
9.1.	Кадастровый номер входящего в состав земельного участка, представляющего собой единое землепользование (номер контура многоконтурного земельного участка), преобразование которого осуществляется	-
9.2.	Кадастровые номера земельных участков, исключаемых из состава измененного (исходного) земельного участка, представляющего собой единое землепользование	-
9.3.	Кадастровый или иной государственный учетный номер (инвентарный) объекта недвижимости, расположенного на измененном земельном участке	-
10.	Условный номер земельного участка	-
11.	Учетный номер проекта межевания территории	-
12.	Дополнительные сведения об образовании земельного участка	-
13.	Сведения о земельных участках (землях общего пользования, территории общего пользования), посредством которых обеспечивается доступ	Земли общего пользования
14.	Иные сведения	-
4. Пояснения к сведениям об образуемом земельном участке:		39:15:133303:5:3У130 :
		обозначение земельного участка
1.	-	

Сведения об образуемых земельных участках

1. Сведения о характерных точках границ образуемых земельных участков

39:15:133303:5:3У131 :

обозначение земельного участка

Система координат МСК-39, зона 1

Зона № 1

Обозначение характерных точек границ	Координаты, м		Метод определения координат	Формулы, примененные для расчета средней квадратической погрешности определения координат характерной точки границ (Mt), с подставленными в такие формулы значениями и итоговые (вычисленные) значения Mt, м	Описание закрепления точки
	X	Y			
1	2	3	4	5	6
н188У	353333.85	1193419.70	-	-	-
н187У	353332.29	1193419.07	-	-	-
н186У	353332.42	1193418.75	-	-	-
н176У	353333.75	1193415.45	-	-	-
н175У	353341.34	1193418.45	-	-	-
н234У	353340.06	1193421.96	-	-	-
н188У	353333.85	1193419.70	-	-	-

39:15:133303:5:3У131 :

2. Сведения о частях границ образуемых земельных участков:

обозначение земельного участка

Обозначение части границ		Горизонтальное проложение (S), м	Описание прохождения части границ	Сведения о согласовании местоположения границ (согласовано/спорное)
от т.	до т.			
1	2	3	4	5
н188У	н187У	1.68	-	-
н187У	н186У	0.35	-	-
н186У	н176У	3.56	-	-
н176У	н175У	8.16	-	-
н175У	н234У	3.74	-	-
н234У	н188У	6.61	-	-

3. Сведения о характеристиках образуемого земельного участка:

39:15:133303:5:3У131 :

обозначение земельного участка

№ п/п	Наименование характеристики земельного участка	Значение характеристики
1	2	3
1.	Адрес земельного участка	-
1.1.	Сведения о местоположении земельного участка (при отсутствии адреса) в структурированном в соответствии с федеральной информационной адресной системой виде	Российская Федерация, Калининградская область, город Калининград, улица Ялтинская
1.2.	Дополнительные сведения о местоположении земельного участка	-

3. Сведения о характеристиках образуемого земельного участка:		39:15:133303:5:ЗУ131 :
		обозначение земельного участка
№ п/п	Наименование характеристики земельного участка	Значение характеристики
1	2	3
2.	Категория земель	Земли населенных пунктов
3.	Вид (виды) разрешенного использования	-
3.1.	Дополнительные сведения об использовании земельного участка	-
4.	Реестровый номер границ территориальной зоны или в случае отсутствия такого реестрового номера ее индивидуальное обозначение (вид, тип, номер, индекс)	-
5.	Площадь земельного участка \pm величина предельной погрешности определения (вычисления) площади ($P \pm \Delta P$), м ²	32 ± 2
6.	Формула, примененная для вычисления предельной погрешности определения площади земельного участка, с подставленными значениями и итоговые (вычисленные) значения (ΔP), м ²	$\Delta P = 3.5 * M_t * \sqrt{P} = 3.5 * 0,1 * \sqrt{32} = 2$
7.	Предельные минимальный и максимальный размеры земельного участка ($P_{\text{мин}}$ и $P_{\text{макс}}$), м ²	- -
8.	Кадастровый или иной государственный учетный номер (инвентарный) объекта недвижимости, расположенного на образуемом земельном участке	-
9.	Кадастровые номера исходных земельных участков	39:15:133303:5
9.1.	Кадастровый номер входящего в состав земельного участка, представляющего собой единое землепользование (номер контура многоконтурного земельного участка), преобразование которого осуществляется	-
9.2.	Кадастровые номера земельных участков, исключаемых из состава измененного (исходного) земельного участка, представляющего собой единое землепользование	-
9.3.	Кадастровый или иной государственный учетный номер (инвентарный) объекта недвижимости, расположенного на измененном земельном участке	-
10.	Условный номер земельного участка	-
11.	Учетный номер проекта межевания территории	-
12.	Дополнительные сведения об образовании земельного участка	-
13.	Сведения о земельных участках (землях общего пользования, территории общего пользования), посредством которых обеспечивается доступ	Земли общего пользования
14.	Иные сведения	-
4. Пояснения к сведениям об образуемом земельном участке:		39:15:133303:5:ЗУ131 :
		обозначение земельного участка
1.	-	

Сведения об образуемых земельных участках

1. Сведения о характерных точках границ образуемых земельных участков

39:15:133303:5:3У132 :

обозначение земельного участка

Система координат МСК-39, зона 1

Зона № 1

Обозначение характерных точек границ	Координаты, м		Метод определения координат	Формулы, примененные для расчета средней квадратической погрешности определения координат характерной точки границ (Mt), с подставленными в такие формулы значениями и итоговые (вычисленные) значения Mt, м	Описание закрепления точки
	X	Y			
1	2	3	4	5	6
н241У	353239.90	1193461.60	-	-	-
н242У	353242.01	1193462.24	-	-	-
н243У	353244.50	1193463.00	-	-	-
н244У	353242.75	1193468.71	-	-	-
н245У	353237.74	1193467.47	-	-	-
н246У	353238.79	1193464.60	-	-	-
н241У	353239.90	1193461.60	-	-	-

39:15:133303:5:3У132 :

2. Сведения о частях границ образуемых земельных участков:

обозначение земельного участка

Обозначение части границ		Горизонтальное проложение (S), м	Описание прохождения части границ	Сведения о согласовании местоположения границ (согласовано/спорное)
от т.	до т.			
1	2	3	4	5
н241У	н242У	2.20	-	-
н242У	н243У	2.60	-	-
н243У	н244У	5.97	-	-
н244У	н245У	5.16	-	-
н245У	н246У	3.06	-	-
н246У	н241У	3.20	-	-

3. Сведения о характеристиках образуемого земельного участка:

39:15:133303:5:3У132 :

обозначение земельного участка

№ п/п	Наименование характеристики земельного участка	Значение характеристики
1	2	3
1.	Адрес земельного участка	-
1.1.	Сведения о местоположении земельного участка (при отсутствии адреса) в структурированном в соответствии с федеральной информационной адресной системой виде	Российская Федерация, Калининградская область, город Калининград, улица Ялтинская
1.2.	Дополнительные сведения о местоположении земельного участка	-

3. Сведения о характеристиках образуемого земельного участка:		39:15:133303:5:ЗУ132 :
		обозначение земельного участка
№ п/п	Наименование характеристики земельного участка	Значение характеристики
1	2	3
2.	Категория земель	Земли населенных пунктов
3.	Вид (виды) разрешенного использования	-
3.1.	Дополнительные сведения об использовании земельного участка	-
4.	Реестровый номер границ территориальной зоны или в случае отсутствия такого реестрового номера ее индивидуальное обозначение (вид, тип, номер, индекс)	-
5.	Площадь земельного участка \pm величина предельной погрешности определения (вычисления) площади ($P \pm \Delta P$), м2	30 ± 2
6.	Формула, примененная для вычисления предельной погрешности определения площади земельного участка, с подставленными значениями и итоговые (вычисленные) значения (ΔP), м2	$\Delta P = 3.5 * M_t * \sqrt{P} = 3.5 * 0,1 * \sqrt{30} = 2$
7.	Предельные минимальный и максимальный размеры земельного участка ($R_{\text{мин}}$ и $R_{\text{макс}}$), м2	- -
8.	Кадастровый или иной государственный учетный номер (инвентарный) объекта недвижимости, расположенного на образуемом земельном участке	39:15:133303:371
9.	Кадастровые номера исходных земельных участков	39:15:133303:5
9.1.	Кадастровый номер входящего в состав земельного участка, представляющего собой единое землепользование (номер контура многоконтурного земельного участка), преобразование которого осуществляется	-
9.2.	Кадастровые номера земельных участков, исключаемых из состава измененного (исходного) земельного участка, представляющего собой единое землепользование	-
9.3.	Кадастровый или иной государственный учетный номер (инвентарный) объекта недвижимости, расположенного на измененном земельном участке	-
10.	Условный номер земельного участка	-
11.	Учетный номер проекта межевания территории	-
12.	Дополнительные сведения об образовании земельного участка	-
13.	Сведения о земельных участках (землях общего пользования, территории общего пользования), посредством которых обеспечивается доступ	Земли общего пользования
14.	Иные сведения	-
4. Пояснения к сведениям об образуемом земельном участке:		39:15:133303:5:ЗУ132 :
		обозначение земельного участка
1.	-	

Сведения об образуемых земельных участках

1. Сведения о характерных точках границ образуемых земельных участков

39:15:133303:5:3У133 :

обозначение земельного участка

Система координат МСК-39, зона 1

Зона № 1

Обозначение характерных точек границ	Координаты, м		Метод определения координат	Формулы, примененные для расчета средней квадратической погрешности определения координат характерной точки границ (Mt), с подставленными в такие формулы значениями и итоговые (вычисленные) значения Mt, м	Описание закрепления точки
	X	Y			
1	2	3	4	5	6
н243У	353244.50	1193463.00	-	-	-
н247У	353245.58	1193463.33	-	-	-
н248У	353247.96	1193464.06	-	-	-
н249У	353246.21	1193469.79	-	-	-
н244У	353242.75	1193468.71	-	-	-
н243У	353244.50	1193463.00	-	-	-

39:15:133303:5:3У133 :

2. Сведения о частях границ образуемых земельных участков:

обозначение земельного участка

Обозначение части границ		Горизонтальное проложение (S), м	Описание прохождения части границ	Сведения о согласовании местоположения границ (согласовано/спорное)
от т.	до т.			
1	2	3	4	5
н243У	н247У	1.13	-	-
н247У	н248У	2.49	-	-
н248У	н249У	5.99	-	-
н249У	н244У	3.62	-	-
н244У	н243У	5.97	-	-

3. Сведения о характеристиках образуемого земельного участка:

39:15:133303:5:3У133 :

обозначение земельного участка

№ п/п	Наименование характеристики земельного участка	Значение характеристики
1	2	3
1.	Адрес земельного участка	-
1.1.	Сведения о местоположении земельного участка (при отсутствии адреса) в структурированном в соответствии с федеральной информационной адресной системой виде	Российская Федерация, Калининградская область, город Калининград, улица Ялтинская
1.2.	Дополнительные сведения о местоположении земельного участка	-
2.	Категория земель	Земли населенных пунктов
3.	Вид (виды) разрешенного использования	-

3. Сведения о характеристиках образуемого земельного участка:		39:15:133303:5:ЗУ133 :
		обозначение земельного участка
№ п/п	Наименование характеристики земельного участка	Значение характеристики
1	2	3
3.1.	Дополнительные сведения об использовании земельного участка	-
4.	Реестровый номер границ территориальной зоны или в случае отсутствия такого реестрового номера ее индивидуальное обозначение (вид, тип, номер, индекс)	-
5.	Площадь земельного участка \pm величина предельной погрешности определения (вычисления) площади ($P \pm \Delta P$), м ²	22 ± 2
6.	Формула, примененная для вычисления предельной погрешности определения площади земельного участка, с подставленными значениями и итоговые (вычисленные) значения (ΔP), м ²	$\Delta P = 3.5 * M_t * \sqrt{P} = 3.5 * 0,1 * \sqrt{22} = 2$
7.	Предельные минимальный и максимальный размеры земельного участка ($P_{\text{мин}}$ и $P_{\text{макс}}$), м ²	- -
8.	Кадастровый или иной государственный учетный номер (инвентарный) объекта недвижимости, расположенного на образуемом земельном участке	39:15:133303:92
9.	Кадастровые номера исходных земельных участков	39:15:133303:5
9.1.	Кадастровый номер входящего в состав земельного участка, представляющего собой единое землепользование (номер контура многоконтурного земельного участка), преобразование которого осуществляется	-
9.2.	Кадастровые номера земельных участков, исключаемых из состава измененного (исходного) земельного участка, представляющего собой единое землепользование	-
9.3.	Кадастровый или иной государственный учетный номер (инвентарный) объекта недвижимости, расположенного на измененном земельном участке	-
10.	Условный номер земельного участка	-
11.	Учетный номер проекта межевания территории	-
12.	Дополнительные сведения об образовании земельного участка	-
13.	Сведения о земельных участках (землях общего пользования, территории общего пользования), посредством которых обеспечивается доступ	Земли общего пользования
14.	Иные сведения	-
4. Пояснения к сведениям об образуемом земельном участке:		39:15:133303:5:ЗУ133 :
		обозначение земельного участка
1.	-	

Сведения об образуемых земельных участках

1. Сведения о характерных точках границ образуемых земельных участков

39:15:133303:5:3У134 :

обозначение земельного участка

Система координат МСК-39, зона 1

Зона № 1

Обозначение характерных точек границ	Координаты, м		Метод определения координат	Формулы, примененные для расчета средней квадратической погрешности определения координат характерной точки границ (Mt), с подставленными в такие формулы значениями и итоговые (вычисленные) значения Mt, м	Описание закрепления точки
	X	Y			
1	2	3	4	5	6
н249У	353246.21	1193469.79	-	-	-
н248У	353247.96	1193464.06	-	-	-
н250У	353248.72	1193464.29	-	-	-
н251У	353251.40	1193465.11	-	-	-
н252У	353249.66	1193470.80	-	-	-
н249У	353246.21	1193469.79	-	-	-

39:15:133303:5:3У134 :

2. Сведения о частях границ образуемых земельных участков:

обозначение земельного участка

Обозначение части границ		Горизонтальное проложение (S), м	Описание прохождения части границ	Сведения о согласовании местоположения границ (согласовано/спорное)
от т.	до т.			
1	2	3	4	5
н249У	н248У	5.99	-	-
н248У	н250У	0.79	-	-
н250У	н251У	2.80	-	-
н251У	н252У	5.95	-	-
н252У	н249У	3.59	-	-

3. Сведения о характеристиках образуемого земельного участка:

39:15:133303:5:3У134 :

обозначение земельного участка

№ п/п	Наименование характеристики земельного участка	Значение характеристики
1	2	3
1.	Адрес земельного участка	-
1.1.	Сведения о местоположении земельного участка (при отсутствии адреса) в структурированном в соответствии с федеральной информационной адресной системой виде	Российская Федерация, Калининградская область, город Калининград, улица Ялтинская
1.2.	Дополнительные сведения о местоположении земельного участка	-
2.	Категория земель	Земли населенных пунктов
3.	Вид (виды) разрешенного использования	-

3. Сведения о характеристиках образуемого земельного участка:		39:15:133303:5:ЗУ134 :
		обозначение земельного участка
№ п/п	Наименование характеристики земельного участка	Значение характеристики
1	2	3
3.1.	Дополнительные сведения об использовании земельного участка	-
4.	Реестровый номер границ территориальной зоны или в случае отсутствия такого реестрового номера ее индивидуальное обозначение (вид, тип, номер, индекс)	-
5.	Площадь земельного участка \pm величина предельной погрешности определения (вычисления) площади ($P \pm \Delta P$), м ²	21 ± 2
6.	Формула, примененная для вычисления предельной погрешности определения площади земельного участка, с подставленными значениями и итоговые (вычисленные) значения (ΔP), м ²	$\Delta P = 3.5 * M_t * \sqrt{P} = 3.5 * 0,1 * \sqrt{21} = 2$
7.	Предельные минимальный и максимальный размеры земельного участка (P_{\min} и P_{\max}), м ²	- -
8.	Кадастровый или иной государственный учетный номер (инвентарный) объекта недвижимости, расположенного на образуемом земельном участке	39:15:133303:1252
9.	Кадастровые номера исходных земельных участков	39:15:133303:5
9.1.	Кадастровый номер входящего в состав земельного участка, представляющего собой единое землепользование (номер контура многоконтурного земельного участка), преобразование которого осуществляется	-
9.2.	Кадастровые номера земельных участков, исключаемых из состава измененного (исходного) земельного участка, представляющего собой единое землепользование	-
9.3.	Кадастровый или иной государственный учетный номер (инвентарный) объекта недвижимости, расположенного на измененном земельном участке	-
10.	Условный номер земельного участка	-
11.	Учетный номер проекта межевания территории	-
12.	Дополнительные сведения об образовании земельного участка	-
13.	Сведения о земельных участках (землях общего пользования, территории общего пользования), посредством которых обеспечивается доступ	Земли общего пользования
14.	Иные сведения	-
4. Пояснения к сведениям об образуемом земельном участке:		39:15:133303:5:ЗУ134 :
		обозначение земельного участка
1.	-	

Сведения об образуемых земельных участках

1. Сведения о характерных точках границ образуемых земельных участков

39:15:133303:5:3У135 :

обозначение земельного участка

Система координат МСК-39, зона 1

Зона № 1

Обозначение характерных точек границ	Координаты, м		Метод определения координат	Формулы, примененные для расчета средней квадратической погрешности определения координат характерной точки границ (Mt), с подставленными в такие формулы значениями и итоговые (вычисленные) значения Mt, м	Описание закрепления точки
	X	Y			
1	2	3	4	5	6
н252У	353249.66	1193470.80	-	-	-
н251У	353251.40	1193465.11	-	-	-
н253У	353251.99	1193465.29	-	-	-
н254У	353254.86	1193466.17	-	-	-
н255У	353253.13	1193471.84	-	-	-
н252У	353249.66	1193470.80	-	-	-

39:15:133303:5:3У135 :

2. Сведения о частях границ образуемых земельных участков:

обозначение земельного участка

Обозначение части границ		Горизонтальное проложение (S), м	Описание прохождения части границ	Сведения о согласовании местоположения границ (согласовано/спорное)
от т.	до т.			
1	2	3	4	5
н252У	н251У	5.95	-	-
н251У	н253У	0.62	-	-
н253У	н254У	3.00	-	-
н254У	н255У	5.93	-	-
н255У	н252У	3.62	-	-

3. Сведения о характеристиках образуемого земельного участка:

39:15:133303:5:3У135 :

обозначение земельного участка

№ п/п	Наименование характеристики земельного участка	Значение характеристики
1	2	3
1.	Адрес земельного участка	-
1.1.	Сведения о местоположении земельного участка (при отсутствии адреса) в структурированном в соответствии с федеральной информационной адресной системой виде	Российская Федерация, Калининградская область, город Калининград, улица Ялтинская
1.2.	Дополнительные сведения о местоположении земельного участка	-
2.	Категория земель	Земли населенных пунктов
3.	Вид (виды) разрешенного использования	-

3. Сведения о характеристиках образуемого земельного участка:		39:15:133303:5:ЗУ135 :
		обозначение земельного участка
№ п/п	Наименование характеристики земельного участка	Значение характеристики
1	2	3
3.1.	Дополнительные сведения об использовании земельного участка	-
4.	Реестровый номер границ территориальной зоны или в случае отсутствия такого реестрового номера ее индивидуальное обозначение (вид, тип, номер, индекс)	-
5.	Площадь земельного участка \pm величина предельной погрешности определения (вычисления) площади ($P \pm \Delta P$), м ²	22 ± 2
6.	Формула, примененная для вычисления предельной погрешности определения площади земельного участка, с подставленными значениями и итоговые (вычисленные) значения (ΔP), м ²	$\Delta P = 3.5 * M_t * \sqrt{P} = 3.5 * 0,1 * \sqrt{22} = 2$
7.	Предельные минимальный и максимальный размеры земельного участка ($P_{\text{мин}}$ и $P_{\text{макс}}$), м ²	- -
8.	Кадастровый или иной государственный учетный номер (инвентарный) объекта недвижимости, расположенного на образуемом земельном участке	39:15:133303:172 39:15:133303:1252
9.	Кадастровые номера исходных земельных участков	39:15:133303:5
9.1.	Кадастровый номер входящего в состав земельного участка, представляющего собой единое землепользование (номер контура многоконтурного земельного участка), преобразование которого осуществляется	-
9.2.	Кадастровые номера земельных участков, исключаемых из состава измененного (исходного) земельного участка, представляющего собой единое землепользование	-
9.3.	Кадастровый или иной государственный учетный номер (инвентарный) объекта недвижимости, расположенного на измененном земельном участке	-
10.	Условный номер земельного участка	-
11.	Учетный номер проекта межевания территории	-
12.	Дополнительные сведения об образовании земельного участка	-
13.	Сведения о земельных участках (землях общего пользования, территории общего пользования), посредством которых обеспечивается доступ	Земли общего пользования
14.	Иные сведения	-
4. Пояснения к сведениям об образуемом земельном участке:		39:15:133303:5:ЗУ135 :
		обозначение земельного участка
1.	-	

Сведения об образуемых земельных участках

1. Сведения о характерных точках границ образуемых земельных участков

39:15:133303:5:3У136 :

обозначение земельного участка

Система координат МСК-39, зона 1

Зона № 1

Обозначение характерных точек границ	Координаты, м		Метод определения координат	Формулы, примененные для расчета средней квадратической погрешности определения координат характерной точки границ (Mt), с подставленными в такие формулы значениями и итоговые (вычисленные) значения Mt, м	Описание закрепления точки
	X	Y			
1	2	3	4	5	6
н255У	353253.13	1193471.84	-	-	-
н254У	353254.86	1193466.17	-	-	-
н256У	353254.96	1193466.20	-	-	-
н257У	353258.30	1193467.22	-	-	-
н258У	353256.57	1193472.86	-	-	-
н255У	353253.13	1193471.84	-	-	-

39:15:133303:5:3У136 :

2. Сведения о частях границ образуемых земельных участков:

обозначение земельного участка

Обозначение части границ		Горизонтальное проложение (S), м	Описание прохождения части границ	Сведения о согласовании местоположения границ (согласовано/спорное)
от т.	до т.			
1	2	3	4	5
н255У	н254У	5.93	-	-
н254У	н256У	0.10	-	-
н256У	н257У	3.49	-	-
н257У	н258У	5.90	-	-
н258У	н255У	3.59	-	-

3. Сведения о характеристиках образуемого земельного участка:

39:15:133303:5:3У136 :

обозначение земельного участка

№ п/п	Наименование характеристики земельного участка	Значение характеристики
1	2	3
1.	Адрес земельного участка	-
1.1.	Сведения о местоположении земельного участка (при отсутствии адреса) в структурированном в соответствии с федеральной информационной адресной системой виде	Российская Федерация, Калининградская область, город Калининград, улица Ялтинская
1.2.	Дополнительные сведения о местоположении земельного участка	-
2.	Категория земель	Земли населенных пунктов
3.	Вид (виды) разрешенного использования	-

3. Сведения о характеристиках образуемого земельного участка:		39:15:133303:5:ЗУ136 :
		обозначение земельного участка
№ п/п	Наименование характеристики земельного участка	Значение характеристики
1	2	3
3.1.	Дополнительные сведения об использовании земельного участка	-
4.	Реестровый номер границ территориальной зоны или в случае отсутствия такого реестрового номера ее индивидуальное обозначение (вид, тип, номер, индекс)	-
5.	Площадь земельного участка \pm величина предельной погрешности определения (вычисления) площади ($P \pm \Delta P$), м ²	21 \pm 2
6.	Формула, примененная для вычисления предельной погрешности определения площади земельного участка, с подставленными значениями и итоговые (вычисленные) значения (ΔP), м ²	$\Delta P = 3.5 * M_t * \sqrt{P} = 3.5 * 0,1 * \sqrt{21} = 2$
7.	Предельные минимальный и максимальный размеры земельного участка ($P_{\text{мин}}$ и $P_{\text{макс}}$), м ²	- -
8.	Кадастровый или иной государственный учетный номер (инвентарный) объекта недвижимости, расположенного на образуемом земельном участке	-
9.	Кадастровые номера исходных земельных участков	39:15:133303:5
9.1.	Кадастровый номер входящего в состав земельного участка, представляющего собой единое землепользование (номер контура многоконтурного земельного участка), преобразование которого осуществляется	-
9.2.	Кадастровые номера земельных участков, исключаемых из состава измененного (исходного) земельного участка, представляющего собой единое землепользование	-
9.3.	Кадастровый или иной государственный учетный номер (инвентарный) объекта недвижимости, расположенного на измененном земельном участке	-
10.	Условный номер земельного участка	-
11.	Учетный номер проекта межевания территории	-
12.	Дополнительные сведения об образовании земельного участка	-
13.	Сведения о земельных участках (землях общего пользования, территории общего пользования), посредством которых обеспечивается доступ	Земли общего пользования
14.	Иные сведения	-
4. Пояснения к сведениям об образуемом земельном участке:		39:15:133303:5:ЗУ136 :
		обозначение земельного участка
1.	-	

Сведения об образуемых земельных участках

1. Сведения о характерных точках границ образуемых земельных участков

39:15:133303:5:3У137 :

обозначение земельного участка

Система координат МСК-39, зона 1

Зона № 1

Обозначение характерных точек границ	Координаты, м		Метод определения координат	Формулы, примененные для расчета средней квадратической погрешности определения координат характерной точки границ (Mt), с подставленными в такие формулы значениями и итоговые (вычисленные) значения Mt, м	Описание закрепления точки
	X	Y			
1	2	3	4	5	6
н258У	353256.57	1193472.86	-	-	-
н257У	353258.30	1193467.22	-	-	-
н259У	353258.56	1193467.30	-	-	-
н260У	353261.59	1193468.22	-	-	-
н261У	353261.66	1193468.24	-	-	-
н262У	353259.94	1193473.85	-	-	-
н258У	353256.57	1193472.86	-	-	-

39:15:133303:5:3У137 :

2. Сведения о частях границ образуемых земельных участков:

обозначение земельного участка

Обозначение части границ		Горизонтальное проложение (S), м	Описание прохождения части границ	Сведения о согласовании местоположения границ (согласовано/спорное)
от т.	до т.			
1	2	3	4	5
н258У	н257У	5.90	-	-
н257У	н259У	0.27	-	-
н259У	н260У	3.17	-	-
н260У	н261У	0.07	-	-
н261У	н262У	5.87	-	-
н262У	н258У	3.51	-	-

3. Сведения о характеристиках образуемого земельного участка:

39:15:133303:5:3У137 :

обозначение земельного участка

№ п/п	Наименование характеристики земельного участка	Значение характеристики
1	2	3
1.	Адрес земельного участка	-
1.1.	Сведения о местоположении земельного участка (при отсутствии адреса) в структурированном в соответствии с федеральной информационной адресной системой виде	Российская Федерация, Калининградская область, город Калининград, улица Ялтинская
1.2.	Дополнительные сведения о местоположении земельного участка	-

3. Сведения о характеристиках образуемого земельного участка:		39:15:133303:5:ЗУ137 :
		обозначение земельного участка
№ п/п	Наименование характеристики земельного участка	Значение характеристики
1	2	3
2.	Категория земель	Земли населенных пунктов
3.	Вид (виды) разрешенного использования	-
3.1.	Дополнительные сведения об использовании земельного участка	-
4.	Реестровый номер границ территориальной зоны или в случае отсутствия такого реестрового номера ее индивидуальное обозначение (вид, тип, номер, индекс)	-
5.	Площадь земельного участка \pm величина предельной погрешности определения (вычисления) площади ($P \pm \Delta P$), м ²	21 ± 2
6.	Формула, примененная для вычисления предельной погрешности определения площади земельного участка, с подставленными значениями и итоговые (вычисленные) значения (ΔP), м ²	$\Delta P = 3.5 * M_t * \sqrt{P} = 3.5 * 0,1 * \sqrt{21} = 2$
7.	Предельные минимальный и максимальный размеры земельного участка (P_{\min} и P_{\max}), м ²	- -
8.	Кадастровый или иной государственный учетный номер (инвентарный) объекта недвижимости, расположенного на образуемом земельном участке	39:15:133303:295
9.	Кадастровые номера исходных земельных участков	39:15:133303:5
9.1.	Кадастровый номер входящего в состав земельного участка, представляющего собой единое землепользование (номер контура многоконтурного земельного участка), преобразование которого осуществляется	-
9.2.	Кадастровые номера земельных участков, исключаемых из состава измененного (исходного) земельного участка, представляющего собой единое землепользование	-
9.3.	Кадастровый или иной государственный учетный номер (инвентарный) объекта недвижимости, расположенного на измененном земельном участке	-
10.	Условный номер земельного участка	-
11.	Учетный номер проекта межевания территории	-
12.	Дополнительные сведения об образовании земельного участка	-
13.	Сведения о земельных участках (землях общего пользования, территории общего пользования), посредством которых обеспечивается доступ	Земли общего пользования
14.	Иные сведения	-
4. Пояснения к сведениям об образуемом земельном участке:		39:15:133303:5:ЗУ137 :
		обозначение земельного участка
1.	-	

Сведения об образуемых земельных участках

1. Сведения о характерных точках границ образуемых земельных участков

39:15:133303:5:3У138 :

обозначение земельного участка

Система координат МСК-39, зона 1

Зона № 1

Обозначение характерных точек границ	Координаты, м		Метод определения координат	Формулы, примененные для расчета средней квадратической погрешности определения координат характерной точки границ (Mt), с подставленными в такие формулы значениями и итоговые (вычисленные) значения Mt, м	Описание закрепления точки
	X	Y			
1	2	3	4	5	6
н262У	353259.94	1193473.85	-	-	-
н261У	353261.66	1193468.24	-	-	-
н263У	353264.46	1193469.10	-	-	-
н264У	353265.11	1193469.30	-	-	-
н265У	353263.39	1193474.91	-	-	-
н262У	353259.94	1193473.85	-	-	-

39:15:133303:5:3У138 :

2. Сведения о частях границ образуемых земельных участков:

обозначение земельного участка

Обозначение части границ		Горизонтальное проложение (S), м	Описание прохождения части границ	Сведения о согласовании местоположения границ (согласовано/спорное)
от т.	до т.			
1	2	3	4	5
н262У	н261У	5.87	-	-
н261У	н263У	2.93	-	-
н263У	н264У	0.68	-	-
н264У	н265У	5.87	-	-
н265У	н262У	3.61	-	-

3. Сведения о характеристиках образуемого земельного участка:

39:15:133303:5:3У138 :

обозначение земельного участка

№ п/п	Наименование характеристики земельного участка	Значение характеристики
1	2	3
1.	Адрес земельного участка	-
1.1.	Сведения о местоположении земельного участка (при отсутствии адреса) в структурированном в соответствии с федеральной информационной адресной системой виде	Российская Федерация, Калининградская область, город Калининград, улица Ялтинская
1.2.	Дополнительные сведения о местоположении земельного участка	-
2.	Категория земель	Земли населенных пунктов
3.	Вид (виды) разрешенного использования	-

3. Сведения о характеристиках образуемого земельного участка:		39:15:133303:5:ЗУ138 :
		обозначение земельного участка
№ п/п	Наименование характеристики земельного участка	Значение характеристики
1	2	3
3.1.	Дополнительные сведения об использовании земельного участка	-
4.	Реестровый номер границ территориальной зоны или в случае отсутствия такого реестрового номера ее индивидуальное обозначение (вид, тип, номер, индекс)	-
5.	Площадь земельного участка \pm величина предельной погрешности определения (вычисления) площади ($P \pm \Delta P$), м ²	21 ± 2
6.	Формула, примененная для вычисления предельной погрешности определения площади земельного участка, с подставленными значениями и итоговые (вычисленные) значения (ΔP), м ²	$\Delta P = 3.5 * M_t * \sqrt{P} = 3.5 * 0,1 * \sqrt{21} = 2$
7.	Предельные минимальный и максимальный размеры земельного участка ($P_{\text{мин}}$ и $P_{\text{макс}}$), м ²	- -
8.	Кадастровый или иной государственный учетный номер (инвентарный) объекта недвижимости, расположенного на образуемом земельном участке	39:15:133303:281
9.	Кадастровые номера исходных земельных участков	39:15:133303:5
9.1.	Кадастровый номер входящего в состав земельного участка, представляющего собой единое землепользование (номер контура многоконтурного земельного участка), преобразование которого осуществляется	-
9.2.	Кадастровые номера земельных участков, исключаемых из состава измененного (исходного) земельного участка, представляющего собой единое землепользование	-
9.3.	Кадастровый или иной государственный учетный номер (инвентарный) объекта недвижимости, расположенного на измененном земельном участке	-
10.	Условный номер земельного участка	-
11.	Учетный номер проекта межевания территории	-
12.	Дополнительные сведения об образовании земельного участка	-
13.	Сведения о земельных участках (землях общего пользования, территории общего пользования), посредством которых обеспечивается доступ	Земли общего пользования
14.	Иные сведения	-
4. Пояснения к сведениям об образуемом земельном участке:		39:15:133303:5:ЗУ138 :
		обозначение земельного участка
1.	-	

Сведения об образуемых земельных участках

1. Сведения о характерных точках границ образуемых земельных участков

39:15:133303:5:3У139 :

обозначение земельного участка

Система координат МСК-39, зона 1

Зона № 1

Обозначение характерных точек границ	Координаты, м		Метод определения координат	Формулы, примененные для расчета средней квадратической погрешности определения координат характерной точки границ (Mt), с подставленными в такие формулы значениями и итоговые (вычисленные) значения Mt, м	Описание закрепления точки
	X	Y			
1	2	3	4	5	6
н265У	353263.39	1193474.91	-	-	-
н264У	353265.11	1193469.30	-	-	-
н266У	353267.99	1193470.17	-	-	-
н267У	353268.56	1193470.35	-	-	-
н268У	353266.85	1193475.94	-	-	-
н265У	353263.39	1193474.91	-	-	-

39:15:133303:5:3У139 :

2. Сведения о частях границ образуемых земельных участков:

обозначение земельного участка

Обозначение части границ		Горизонтальное проложение (S), м	Описание прохождения части границ	Сведения о согласовании местоположения границ (согласовано/спорное)
от т.	до т.			
1	2	3	4	5
н265У	н264У	5.87	-	-
н264У	н266У	3.01	-	-
н266У	н267У	0.60	-	-
н267У	н268У	5.85	-	-
н268У	н265У	3.61	-	-

3. Сведения о характеристиках образуемого земельного участка:

39:15:133303:5:3У139 :

обозначение земельного участка

№ п/п	Наименование характеристики земельного участка	Значение характеристики
1	2	3
1.	Адрес земельного участка	-
1.1.	Сведения о местоположении земельного участка (при отсутствии адреса) в структурированном в соответствии с федеральной информационной адресной системой виде	Российская Федерация, Калининградская область, город Калининград, улица Ялтинская
1.2.	Дополнительные сведения о местоположении земельного участка	-
2.	Категория земель	Земли населенных пунктов
3.	Вид (виды) разрешенного использования	-

3. Сведения о характеристиках образуемого земельного участка:		39:15:133303:5:ЗУ139 :
		обозначение земельного участка
№ п/п	Наименование характеристики земельного участка	Значение характеристики
1	2	3
3.1.	Дополнительные сведения об использовании земельного участка	-
4.	Реестровый номер границ территориальной зоны или в случае отсутствия такого реестрового номера ее индивидуальное обозначение (вид, тип, номер, индекс)	-
5.	Площадь земельного участка \pm величина предельной погрешности определения (вычисления) площади ($P \pm \Delta P$), м ²	21 ± 2
6.	Формула, примененная для вычисления предельной погрешности определения площади земельного участка, с подставленными значениями и итоговые (вычисленные) значения (ΔP), м ²	$\Delta P = 3.5 * M_t * \sqrt{P} = 3.5 * 0,1 * \sqrt{21} = 2$
7.	Предельные минимальный и максимальный размеры земельного участка ($P_{\text{мин}}$ и $P_{\text{макс}}$), м ²	- -
8.	Кадастровый или иной государственный учетный номер (инвентарный) объекта недвижимости, расположенного на образуемом земельном участке	-
9.	Кадастровые номера исходных земельных участков	39:15:133303:5
9.1.	Кадастровый номер входящего в состав земельного участка, представляющего собой единое землепользование (номер контура многоконтурного земельного участка), преобразование которого осуществляется	-
9.2.	Кадастровые номера земельных участков, исключаемых из состава измененного (исходного) земельного участка, представляющего собой единое землепользование	-
9.3.	Кадастровый или иной государственный учетный номер (инвентарный) объекта недвижимости, расположенного на измененном земельном участке	-
10.	Условный номер земельного участка	-
11.	Учетный номер проекта межевания территории	-
12.	Дополнительные сведения об образовании земельного участка	-
13.	Сведения о земельных участках (землях общего пользования, территории общего пользования), посредством которых обеспечивается доступ	Земли общего пользования
14.	Иные сведения	-
4. Пояснения к сведениям об образуемом земельном участке:		39:15:133303:5:ЗУ139 :
		обозначение земельного участка
1.	-	

Сведения об образуемых земельных участках

1. Сведения о характерных точках границ образуемых земельных участков

39:15:133303:5:3У140 :

обозначение земельного участка

Система координат МСК-39, зона 1

Зона № 1

Обозначение характерных точек границ	Координаты, м		Метод определения координат	Формулы, примененные для расчета средней квадратической погрешности определения координат характерной точки границ (Mt), с подставленными в такие формулы значениями и итоговые (вычисленные) значения Mt, м	Описание закрепления точки
	X	Y			
1	2	3	4	5	6
н268У	353266.85	1193475.94	-	-	-
н267У	353268.56	1193470.35	-	-	-
н269У	353271.73	1193471.32	-	-	-
н270У	353272.02	1193471.41	-	-	-
н271У	353270.31	1193476.99	-	-	-
н268У	353266.85	1193475.94	-	-	-

39:15:133303:5:3У140 :

2. Сведения о частях границ образуемых земельных участков:

обозначение земельного участка

Обозначение части границ		Горизонтальное проложение (S), м	Описание прохождения части границ	Сведения о согласовании местоположения границ (согласовано/спорное)
от т.	до т.			
1	2	3	4	5
н268У	н267У	5.85	-	-
н267У	н269У	3.32	-	-
н269У	н270У	0.30	-	-
н270У	н271У	5.84	-	-
н271У	н268У	3.62	-	-

3. Сведения о характеристиках образуемого земельного участка:

39:15:133303:5:3У140 :

обозначение земельного участка

№ п/п	Наименование характеристики земельного участка	Значение характеристики
1	2	3
1.	Адрес земельного участка	-
1.1.	Сведения о местоположении земельного участка (при отсутствии адреса) в структурированном в соответствии с федеральной информационной адресной системой виде	Российская Федерация, Калининградская область, город Калининград, улица Ялтинская
1.2.	Дополнительные сведения о местоположении земельного участка	-
2.	Категория земель	Земли населенных пунктов
3.	Вид (виды) разрешенного использования	-

3. Сведения о характеристиках образуемого земельного участка:		39:15:133303:5:ЗУ140 :
		обозначение земельного участка
№ п/п	Наименование характеристики земельного участка	Значение характеристики
1	2	3
3.1.	Дополнительные сведения об использовании земельного участка	-
4.	Реестровый номер границ территориальной зоны или в случае отсутствия такого реестрового номера ее индивидуальное обозначение (вид, тип, номер, индекс)	-
5.	Площадь земельного участка \pm величина предельной погрешности определения (вычисления) площади ($P \pm \Delta P$), м ²	21 ± 2
6.	Формула, примененная для вычисления предельной погрешности определения площади земельного участка, с подставленными значениями и итоговые (вычисленные) значения (ΔP), м ²	$\Delta P = 3.5 * M_t * \sqrt{P} = 3.5 * 0,1 * \sqrt{21} = 2$
7.	Предельные минимальный и максимальный размеры земельного участка ($P_{\text{мин}}$ и $P_{\text{макс}}$), м ²	- -
8.	Кадастровый или иной государственный учетный номер (инвентарный) объекта недвижимости, расположенного на образуемом земельном участке	-
9.	Кадастровые номера исходных земельных участков	39:15:133303:5
9.1.	Кадастровый номер входящего в состав земельного участка, представляющего собой единое землепользование (номер контура многоконтурного земельного участка), преобразование которого осуществляется	-
9.2.	Кадастровые номера земельных участков, исключаемых из состава измененного (исходного) земельного участка, представляющего собой единое землепользование	-
9.3.	Кадастровый или иной государственный учетный номер (инвентарный) объекта недвижимости, расположенного на измененном земельном участке	-
10.	Условный номер земельного участка	-
11.	Учетный номер проекта межевания территории	-
12.	Дополнительные сведения об образовании земельного участка	-
13.	Сведения о земельных участках (землях общего пользования, территории общего пользования), посредством которых обеспечивается доступ	Земли общего пользования
14.	Иные сведения	-
4. Пояснения к сведениям об образуемом земельном участке:		39:15:133303:5:ЗУ140 :
		обозначение земельного участка
1.	-	

Сведения об образуемых земельных участках

1. Сведения о характерных точках границ образуемых земельных участков

39:15:133303:5:3У141 :

обозначение земельного участка

Система координат МСК-39, зона 1

Зона № 1

Обозначение характерных точек границ	Координаты, м		Метод определения координат	Формулы, примененные для расчета средней квадратической погрешности определения координат характерной точки границ (Mt), с подставленными в такие формулы значениями и итоговые (вычисленные) значения Mt, м	Описание закрепления точки
	X	Y			
1	2	3	4	5	6
н271У	353270.31	1193476.99	-	-	-
н270У	353272.02	1193471.41	-	-	-
228	353275.36	1193472.43	-	-	-
227	353273.68	1193478.15	-	-	-
н271У	353270.31	1193476.99	-	-	-

39:15:133303:5:3У141 :

2. Сведения о частях границ образуемых земельных участков:

обозначение земельного участка

Обозначение части границ		Горизонтальное проложение (S), м	Описание прохождения части границ	Сведения о согласовании местоположения границ (согласовано/спорное)
от т.	до т.			
1	2	3	4	5
н271У	н270У	5.84	-	-
н270У	228	3.49	-	-
228	227	5.96	-	-
227	н271У	3.56	-	-

3. Сведения о характеристиках образуемого земельного участка:

39:15:133303:5:3У141 :

обозначение земельного участка

№ п/п	Наименование характеристики земельного участка	Значение характеристики
1	2	3
1.	Адрес земельного участка	-
1.1.	Сведения о местоположении земельного участка (при отсутствии адреса) в структурированном в соответствии с федеральной информационной адресной системой виде	Российская Федерация, Калининградская область, город Калининград, улица Ялтинская
1.2.	Дополнительные сведения о местоположении земельного участка	-
2.	Категория земель	Земли населенных пунктов
3.	Вид (виды) разрешенного использования	-
3.1.	Дополнительные сведения об использовании земельного участка	-

3. Сведения о характеристиках образуемого земельного участка:		39:15:133303:5:ЗУ141 :
		обозначение земельного участка
№ п/п	Наименование характеристики земельного участка	Значение характеристики
1	2	3
4.	Реестровый номер границ территориальной зоны или в случае отсутствия такого реестрового номера ее индивидуальное обозначение (вид, тип, номер, индекс)	-
5.	Площадь земельного участка \pm величина предельной погрешности определения (вычисления) площади ($P \pm \Delta P$), м ²	21 ± 2
6.	Формула, примененная для вычисления предельной погрешности определения площади земельного участка, с подставленными значениями и итоговые (вычисленные) значения (ΔP), м ²	$\Delta P = 3.5 * M_t * \sqrt{P} = 3.5 * 0,1 * \sqrt{21} = 2$
7.	Предельные минимальный и максимальный размеры земельного участка ($P_{\text{мин}}$ и $P_{\text{макс}}$), м ²	- -
8.	Кадастровый или иной государственный учетный номер (инвентарный) объекта недвижимости, расположенного на образуемом земельном участке	-
9.	Кадастровые номера исходных земельных участков	39:15:133303:5
9.1.	Кадастровый номер входящего в состав земельного участка, представляющего собой единое землепользование (номер контура многоконтурного земельного участка), преобразование которого осуществляется	-
9.2.	Кадастровые номера земельных участков, исключаемых из состава измененного (исходного) земельного участка, представляющего собой единое землепользование	-
9.3.	Кадастровый или иной государственный учетный номер (инвентарный) объекта недвижимости, расположенного на измененном земельном участке	-
10.	Условный номер земельного участка	-
11.	Учетный номер проекта межевания территории	-
12.	Дополнительные сведения об образовании земельного участка	-
13.	Сведения о земельных участках (землях общего пользования, территории общего пользования), посредством которых обеспечивается доступ	Земли общего пользования
14.	Иные сведения	-
4. Пояснения к сведениям об образуемом земельном участке:		39:15:133303:5:ЗУ141 :
		обозначение земельного участка
1.	-	

Сведения об образуемых земельных участках

1. Сведения о характерных точках границ образуемых земельных участков

39:15:133303:5:3У142 :

обозначение земельного участка

Система координат МСК-39, зона 1

Зона № 1

Обозначение характерных точек границ	Координаты, м		Метод определения координат	Формулы, примененные для расчета средней квадратической погрешности определения координат характерной точки границ (Mt), с подставленными в такие формулы значениями и итоговые (вычисленные) значения Mt, м	Описание закрепле ния точки
	X	Y			
1	2	3	4	5	6
227	353273.68	1193478.15	-	-	-
228	353275.36	1193472.43	-	-	-
218	353275.66	1193470.99	-	-	-
217	353279.13	1193472.05	-	-	-
224	353278.75	1193473.32	-	-	-
н272У	353278.84	1193473.35	-	-	-
225	353278.82	1193473.44	-	-	-
226	353277.13	1193479.17	-	-	-
227	353273.68	1193478.15	-	-	-

39:15:133303:5:3У142 :

2. Сведения о частях границ образуемых земельных участков:

обозначение земельного участка

Обозначение части границ		Горизонтальное проложение (S), м	Описание прохождения части границ	Сведения о согласовании местоположения границ (согласовано/спорное)
от т.	до т.			
1	2	3	4	5
227	228	5.96	-	-
228	218	1.47	-	-
218	217	3.63	-	-
217	224	1.33	-	-
224	н272У	0.09	-	-
н272У	225	0.09	-	-
225	226	5.97	-	-
226	227	3.60	-	-

39:15:133303:5:3У142 :

3. Сведения о характеристиках образуемого земельного участка:

обозначение земельного участка

№ п/п	Наименование характеристики земельного участка	Значение характеристики
1	2	3
1.	Адрес земельного участка	-

3. Сведения о характеристиках образуемого земельного участка:		39:15:133303:5:ЗУ142 : обозначение земельного участка
№ п/п	Наименование характеристики земельного участка	Значение характеристики
1	2	3
1.1.	Сведения о местоположении земельного участка (при отсутствии адреса) в структурированном в соответствии с федеральной информационной адресной системой виде	Российская Федерация, Калининградская область, город Калининград, улица Ялтинская
1.2.	Дополнительные сведения о местоположении земельного участка	-
2.	Категория земель	Земли населенных пунктов
3.	Вид (виды) разрешенного использования	-
3.1.	Дополнительные сведения об использовании земельного участка	-
4.	Реестровый номер границ территориальной зоны или в случае отсутствия такого реестрового номера ее индивидуальное обозначение (вид, тип, номер, индекс)	-
5.	Площадь земельного участка \pm величина предельной погрешности определения (вычисления) площади ($P \pm \Delta P$), м2	27 ± 2
6.	Формула, примененная для вычисления предельной погрешности определения площади земельного участка, с подставленными значениями и итоговые (вычисленные) значения (ΔP), м2	$\Delta P = 3.5 * M_t * \sqrt{P} = 3.5 * 0,1 * \sqrt{27} = 2$
7.	Предельные минимальный и максимальный размеры земельного участка (P_{\min} и P_{\max}), м2	- -
8.	Кадастровый или иной государственный учетный номер (инвентарный) объекта недвижимости, расположенного на образуемом земельном участке	39:15:133303:467
9.	Кадастровые номера исходных земельных участков	39:15:133303:5
9.1.	Кадастровый номер входящего в состав земельного участка, представляющего собой единое землепользование (номер контура многоконтурного земельного участка), преобразование которого осуществляется	-
9.2.	Кадастровые номера земельных участков, исключаемых из состава измененного (исходного) земельного участка, представляющего собой единое землепользование	-
9.3.	Кадастровый или иной государственный учетный номер (инвентарный) объекта недвижимости, расположенного на измененном земельном участке	-
10.	Условный номер земельного участка	-
11.	Учетный номер проекта межевания территории	-
12.	Дополнительные сведения об образовании земельного участка	-
13.	Сведения о земельных участках (землях общего пользования, территории общего пользования), посредством которых обеспечивается доступ	Земли общего пользования
14.	Иные сведения	-
4. Пояснения к сведениям об образуемом земельном участке:		39:15:133303:5:ЗУ142 : обозначение земельного участка
1.	-	

Сведения об образуемых земельных участках

1. Сведения о характерных точках границ образуемых земельных участков

39:15:133303:5:3У143 :

обозначение земельного участка

Система координат МСК-39, зона 1

Зона № 1

Обозначение характерных точек границ	Координаты, м		Метод определения координат	Формулы, примененные для расчета средней квадратической погрешности определения координат характерной точки границ (Mt), с подставленными в такие формулы значениями и итоговые (вычисленные) значения Mt, м	Описание закрепления точки
	X	Y			
1	2	3	4	5	6
н273У	353280.62	1193480.19	-	-	-
222	353282.42	1193474.45	-	-	-
н274У	353285.84	1193475.50	-	-	-
н275У	353284.03	1193481.26	-	-	-
н273У	353280.62	1193480.19	-	-	-

39:15:133303:5:3У143 :

2. Сведения о частях границ образуемых земельных участков:

обозначение земельного участка

Обозначение части границ		Горизонтальное проложение (S), м	Описание прохождения части границ	Сведения о согласовании местоположения границ (согласовано/спорное)
от т.	до т.			
1	2	3	4	5
н273У	222	6.02	-	-
222	н274У	3.58	-	-
н274У	н275У	6.04	-	-
н275У	н273У	3.57	-	-

3. Сведения о характеристиках образуемого земельного участка:

39:15:133303:5:3У143 :

обозначение земельного участка

№ п/п	Наименование характеристики земельного участка	Значение характеристики
1	2	3
1.	Адрес земельного участка	-
1.1.	Сведения о местоположении земельного участка (при отсутствии адреса) в структурированном в соответствии с федеральной информационной адресной системой виде	Российская Федерация, Калининградская область, город Калининград, улица Ялтинская
1.2.	Дополнительные сведения о местоположении земельного участка	-
2.	Категория земель	Земли населенных пунктов
3.	Вид (виды) разрешенного использования	-
3.1.	Дополнительные сведения об использовании земельного участка	-

3. Сведения о характеристиках образуемого земельного участка:		39:15:133303:5:ЗУ143 :
		обозначение земельного участка
№ п/п	Наименование характеристики земельного участка	Значение характеристики
1	2	3
4.	Реестровый номер границ территориальной зоны или в случае отсутствия такого реестрового номера ее индивидуальное обозначение (вид, тип, номер, индекс)	-
5.	Площадь земельного участка \pm величина предельной погрешности определения (вычисления) площади ($P \pm \Delta P$), м ²	22 ± 2
6.	Формула, примененная для вычисления предельной погрешности определения площади земельного участка, с подставленными значениями и итоговые (вычисленные) значения (ΔP), м ²	$\Delta P = 3.5 * M_t * \sqrt{P} = 3.5 * 0,1 * \sqrt{22} = 2$
7.	Предельные минимальный и максимальный размеры земельного участка ($P_{\text{мин}}$ и $P_{\text{макс}}$), м ²	- -
8.	Кадастровый или иной государственный учетный номер (инвентарный) объекта недвижимости, расположенного на образуемом земельном участке	39:15:133303:1229
9.	Кадастровые номера исходных земельных участков	39:15:133303:5
9.1.	Кадастровый номер входящего в состав земельного участка, представляющего собой единое землепользование (номер контура многоконтурного земельного участка), преобразование которого осуществляется	-
9.2.	Кадастровые номера земельных участков, исключаемых из состава измененного (исходного) земельного участка, представляющего собой единое землепользование	-
9.3.	Кадастровый или иной государственный учетный номер (инвентарный) объекта недвижимости, расположенного на измененном земельном участке	-
10.	Условный номер земельного участка	-
11.	Учетный номер проекта межевания территории	-
12.	Дополнительные сведения об образовании земельного участка	-
13.	Сведения о земельных участках (землях общего пользования, территории общего пользования), посредством которых обеспечивается доступ	Земли общего пользования
14.	Иные сведения	-
4. Пояснения к сведениям об образуемом земельном участке:		39:15:133303:5:ЗУ143 :
		обозначение земельного участка
1.	-	

Сведения об образуемых земельных участках

1. Сведения о характерных точках границ образуемых земельных участков

39:15:133303:5:3У144 :

обозначение земельного участка

Система координат МСК-39, зона 1

Зона № 1

Обозначение характерных точек границ	Координаты, м		Метод определения координат	Формулы, примененные для расчета средней квадратической погрешности определения координат характерной точки границ (Mt), с подставленными в такие формулы значениями и итоговые (вычисленные) значения Mt, м	Описание закрепления точки
	X	Y			
1	2	3	4	5	6
н275У	353284.03	1193481.26	-	-	-
н274У	353285.84	1193475.50	-	-	-
214	353286.15	1193475.59	-	-	-
н276У	353289.25	1193476.59	-	-	-
н277У	353287.54	1193482.20	-	-	-
н275У	353284.03	1193481.26	-	-	-

39:15:133303:5:3У144 :

2. Сведения о частях границ образуемых земельных участков:

обозначение земельного участка

Обозначение части границ		Горизонтальное проложение (S), м	Описание прохождения части границ	Сведения о согласовании местоположения границ (согласовано/спорное)
от т.	до т.			
1	2	3	4	5
н275У	н274У	6.04	-	-
н274У	214	0.32	-	-
214	н276У	3.26	-	-
н276У	н277У	5.86	-	-
н277У	н275У	3.63	-	-

3. Сведения о характеристиках образуемого земельного участка:

39:15:133303:5:3У144 :

обозначение земельного участка

№ п/п	Наименование характеристики земельного участка	Значение характеристики
1	2	3
1.	Адрес земельного участка	-
1.1.	Сведения о местоположении земельного участка (при отсутствии адреса) в структурированном в соответствии с федеральной информационной адресной системой виде	Российская Федерация, Калининградская область, город Калининград, улица Ялтинская
1.2.	Дополнительные сведения о местоположении земельного участка	-
2.	Категория земель	Земли населенных пунктов
3.	Вид (виды) разрешенного использования	-

3. Сведения о характеристиках образуемого земельного участка:		39:15:133303:5:ЗУ144 :
		обозначение земельного участка
№ п/п	Наименование характеристики земельного участка	Значение характеристики
1	2	3
3.1.	Дополнительные сведения об использовании земельного участка	-
4.	Реестровый номер границ территориальной зоны или в случае отсутствия такого реестрового номера ее индивидуальное обозначение (вид, тип, номер, индекс)	-
5.	Площадь земельного участка \pm величина предельной погрешности определения (вычисления) площади ($P \pm \Delta P$), м ²	21 ± 2
6.	Формула, примененная для вычисления предельной погрешности определения площади земельного участка, с подставленными значениями и итоговые (вычисленные) значения (ΔP), м ²	$\Delta P = 3.5 * M_t * \sqrt{P} = 3.5 * 0,1 * \sqrt{21} = 2$
7.	Предельные минимальный и максимальный размеры земельного участка ($P_{\text{мин}}$ и $P_{\text{макс}}$), м ²	- -
8.	Кадастровый или иной государственный учетный номер (инвентарный) объекта недвижимости, расположенного на образуемом земельном участке	-
9.	Кадастровые номера исходных земельных участков	39:15:133303:5
9.1.	Кадастровый номер входящего в состав земельного участка, представляющего собой единое землепользование (номер контура многоконтурного земельного участка), преобразование которого осуществляется	-
9.2.	Кадастровые номера земельных участков, исключаемых из состава измененного (исходного) земельного участка, представляющего собой единое землепользование	-
9.3.	Кадастровый или иной государственный учетный номер (инвентарный) объекта недвижимости, расположенного на измененном земельном участке	-
10.	Условный номер земельного участка	-
11.	Учетный номер проекта межевания территории	-
12.	Дополнительные сведения об образовании земельного участка	-
13.	Сведения о земельных участках (землях общего пользования, территории общего пользования), посредством которых обеспечивается доступ	Земли общего пользования
14.	Иные сведения	-
4. Пояснения к сведениям об образуемом земельном участке:		39:15:133303:5:ЗУ144 :
		обозначение земельного участка
1.	-	

Сведения об образуемых земельных участках					
1. Сведения о характерных точках границ образуемых земельных участков				39:15:133303:5:3У145 : обозначение земельного участка	
Система координат МСК-39, зона 1				Зона № 1	
Обозначение характерных точек границ	Координаты, м		Метод определения координат	Формулы, примененные для расчета средней квадратической погрешности определения координат характерной точки границ (Mt), с подставленными в такие формулы значениями и итоговые (вычисленные) значения Mt, м	Описание закрепле ния точки
	X	Y			
1	2	3	4	5	6
н277У	353287.54	1193482.20	-	-	-
н276У	353289.25	1193476.59	-	-	-
213	353289.48	1193476.66	-	-	-
н278У	353292.57	1193477.63	-	-	-
н279У	353290.84	1193483.30	-	-	-
н277У	353287.54	1193482.20	-	-	-
2. Сведения о частях границ образуемых земельных участков:				39:15:133303:5:3У145 : обозначение земельного участка	
Обозначение части границ		Горизонтальное проложение (S), м	Описание прохождения части границ	Сведения о согласовании местоположения границ (согласовано/спорное)	
от т.	до т.				
1	2	3	4	5	
н277У	н276У	5.86	-	-	
н276У	213	0.24	-	-	
213	н278У	3.24	-	-	
н278У	н279У	5.93	-	-	
н279У	н277У	3.48	-	-	
3. Сведения о характеристиках образуемого земельного участка:				39:15:133303:5:3У145 : обозначение земельного участка	
№ п/п	Наименование характеристики земельного участка		Значение характеристики		
1	2		3		
1.	Адрес земельного участка		-		
1.1.	Сведения о местоположении земельного участка (при отсутствии адреса) в структурированном в соответствии с федеральной информационной адресной системой виде		Российская Федерация, Калининградская область, город Калининград, улица Ялтинская		
1.2.	Дополнительные сведения о местоположении земельного участка		-		
2.	Категория земель		Земли населенных пунктов		
3.	Вид (виды) разрешенного использования		-		

3. Сведения о характеристиках образуемого земельного участка:		39:15:133303:5:ЗУ145 :
		обозначение земельного участка
№ п/п	Наименование характеристики земельного участка	Значение характеристики
1	2	3
3.1.	Дополнительные сведения об использовании земельного участка	-
4.	Реестровый номер границ территориальной зоны или в случае отсутствия такого реестрового номера ее индивидуальное обозначение (вид, тип, номер, индекс)	-
5.	Площадь земельного участка \pm величина предельной погрешности определения (вычисления) площади ($P \pm \Delta P$), м ²	21 ± 2
6.	Формула, примененная для вычисления предельной погрешности определения площади земельного участка, с подставленными значениями и итоговые (вычисленные) значения (ΔP), м ²	$\Delta P = 3.5 * M_t * \sqrt{P} = 3.5 * 0,1 * \sqrt{21} = 2$
7.	Предельные минимальный и максимальный размеры земельного участка ($P_{\text{мин}}$ и $P_{\text{макс}}$), м ²	- -
8.	Кадастровый или иной государственный учетный номер (инвентарный) объекта недвижимости, расположенного на образуемом земельном участке	-
9.	Кадастровые номера исходных земельных участков	39:15:133303:5
9.1.	Кадастровый номер входящего в состав земельного участка, представляющего собой единое землепользование (номер контура многоконтурного земельного участка), преобразование которого осуществляется	-
9.2.	Кадастровые номера земельных участков, исключаемых из состава измененного (исходного) земельного участка, представляющего собой единое землепользование	-
9.3.	Кадастровый или иной государственный учетный номер (инвентарный) объекта недвижимости, расположенного на измененном земельном участке	-
10.	Условный номер земельного участка	-
11.	Учетный номер проекта межевания территории	-
12.	Дополнительные сведения об образовании земельного участка	-
13.	Сведения о земельных участках (землях общего пользования, территории общего пользования), посредством которых обеспечивается доступ	Земли общего пользования
14.	Иные сведения	-
4. Пояснения к сведениям об образуемом земельном участке:		39:15:133303:5:ЗУ145 :
		обозначение земельного участка
1.	-	

Сведения об образуемых земельных участках

1. Сведения о характерных точках границ образуемых земельных участков

39:15:133303:5:3У146 :

обозначение земельного участка

Система координат МСК-39, зона 1

Зона № 1

Обозначение характерных точек границ	Координаты, м		Метод определения координат	Формулы, примененные для расчета средней квадратической погрешности определения координат характерной точки границ (Mt), с подставленными в такие формулы значениями и итоговые (вычисленные) значения Mt, м	Описание закрепления точки
	X	Y			
1	2	3	4	5	6
н279У	353290.84	1193483.30	-	-	-
н278У	353292.57	1193477.63	-	-	-
221	353292.92	1193477.72	-	-	-
н280У	353296.00	1193478.68	-	-	-
н281У	353294.27	1193484.35	-	-	-
н279У	353290.84	1193483.30	-	-	-

39:15:133303:5:3У146 :

2. Сведения о частях границ образуемых земельных участков:

обозначение земельного участка

Обозначение части границ		Горизонтальное проложение (S), м	Описание прохождения части границ	Сведения о согласовании местоположения границ (согласовано/спорное)
от т.	до т.			
1	2	3	4	5
н279У	н278У	5.93	-	-
н278У	221	0.36	-	-
221	н280У	3.23	-	-
н280У	н281У	5.93	-	-
н281У	н279У	3.59	-	-

3. Сведения о характеристиках образуемого земельного участка:

39:15:133303:5:3У146 :

обозначение земельного участка

№ п/п	Наименование характеристики земельного участка	Значение характеристики
1	2	3
1.	Адрес земельного участка	-
1.1.	Сведения о местоположении земельного участка (при отсутствии адреса) в структурированном в соответствии с федеральной информационной адресной системой виде	Российская Федерация, Калининградская область, город Калининград, улица Ялтинская
1.2.	Дополнительные сведения о местоположении земельного участка	-
2.	Категория земель	Земли населенных пунктов
3.	Вид (виды) разрешенного использования	-

3. Сведения о характеристиках образуемого земельного участка:		39:15:133303:5:ЗУ146 :
		обозначение земельного участка
№ п/п	Наименование характеристики земельного участка	Значение характеристики
1	2	3
3.1.	Дополнительные сведения об использовании земельного участка	-
4.	Реестровый номер границ территориальной зоны или в случае отсутствия такого реестрового номера ее индивидуальное обозначение (вид, тип, номер, индекс)	-
5.	Площадь земельного участка \pm величина предельной погрешности определения (вычисления) площади ($P \pm \Delta P$), м ²	21 ± 2
6.	Формула, примененная для вычисления предельной погрешности определения площади земельного участка, с подставленными значениями и итоговые (вычисленные) значения (ΔP), м ²	$\Delta P = 3.5 * M_t * \sqrt{P} = 3.5 * 0,1 * \sqrt{21} = 2$
7.	Предельные минимальный и максимальный размеры земельного участка ($P_{\text{мин}}$ и $P_{\text{макс}}$), м ²	- -
8.	Кадастровый или иной государственный учетный номер (инвентарный) объекта недвижимости, расположенного на образуемом земельном участке	39:15:133303:1237
9.	Кадастровые номера исходных земельных участков	39:15:133303:5
9.1.	Кадастровый номер входящего в состав земельного участка, представляющего собой единое землепользование (номер контура многоконтурного земельного участка), преобразование которого осуществляется	-
9.2.	Кадастровые номера земельных участков, исключаемых из состава измененного (исходного) земельного участка, представляющего собой единое землепользование	-
9.3.	Кадастровый или иной государственный учетный номер (инвентарный) объекта недвижимости, расположенного на измененном земельном участке	-
10.	Условный номер земельного участка	-
11.	Учетный номер проекта межевания территории	-
12.	Дополнительные сведения об образовании земельного участка	-
13.	Сведения о земельных участках (землях общего пользования, территории общего пользования), посредством которых обеспечивается доступ	Земли общего пользования
14.	Иные сведения	-
4. Пояснения к сведениям об образуемом земельном участке:		39:15:133303:5:ЗУ146 :
		обозначение земельного участка
1.	-	

Сведения об образуемых земельных участках

1. Сведения о характерных точках границ образуемых земельных участков

39:15:133303:5:3У147 :

обозначение земельного участка

Система координат МСК-39, зона 1

Зона № 1

Обозначение характерных точек границ	Координаты, м		Метод определения координат	Формулы, примененные для расчета средней квадратической погрешности определения координат характерной точки границ (Mt), с подставленными в такие формулы значениями и итоговые (вычисленные) значения Mt, м	Описание закрепления точки
	X	Y			
1	2	3	4	5	6
н281У	353294.27	1193484.35	-	-	-
н280У	353296.00	1193478.68	-	-	-
н232У	353296.41	1193478.81	-	-	-
н231У	353299.57	1193479.81	-	-	-
н282У	353297.85	1193485.35	-	-	-
н281У	353294.27	1193484.35	-	-	-

39:15:133303:5:3У147 :

2. Сведения о частях границ образуемых земельных участков:

обозначение земельного участка

Обозначение части границ		Горизонтальное проложение (S), м	Описание прохождения части границ	Сведения о согласовании местоположения границ (согласовано/спорное)
от т.	до т.			
1	2	3	4	5
н281У	н280У	5.93	-	-
н280У	н232У	0.43	-	-
н232У	н231У	3.31	-	-
н231У	н282У	5.80	-	-
н282У	н281У	3.72	-	-

3. Сведения о характеристиках образуемого земельного участка:

39:15:133303:5:3У147 :

обозначение земельного участка

№ п/п	Наименование характеристики земельного участка	Значение характеристики
1	2	3
1.	Адрес земельного участка	-
1.1.	Сведения о местоположении земельного участка (при отсутствии адреса) в структурированном в соответствии с федеральной информационной адресной системой виде	Российская Федерация, Калининградская область, город Калининград, улица Ялтинская
1.2.	Дополнительные сведения о местоположении земельного участка	-
2.	Категория земель	Земли населенных пунктов
3.	Вид (виды) разрешенного использования	-

3. Сведения о характеристиках образуемого земельного участка:		39:15:133303:5:ЗУ147 :
		обозначение земельного участка
№ п/п	Наименование характеристики земельного участка	Значение характеристики
1	2	3
3.1.	Дополнительные сведения об использовании земельного участка	-
4.	Реестровый номер границ территориальной зоны или в случае отсутствия такого реестрового номера ее индивидуальное обозначение (вид, тип, номер, индекс)	-
5.	Площадь земельного участка \pm величина предельной погрешности определения (вычисления) площади ($P \pm \Delta P$), м ²	22 ± 2
6.	Формула, примененная для вычисления предельной погрешности определения площади земельного участка, с подставленными значениями и итоговые (вычисленные) значения (ΔP), м ²	$\Delta P = 3.5 * M_t * \sqrt{P} = 3.5 * 0,1 * \sqrt{22} = 2$
7.	Предельные минимальный и максимальный размеры земельного участка ($P_{\text{мин}}$ и $P_{\text{макс}}$), м ²	- -
8.	Кадастровый или иной государственный учетный номер (инвентарный) объекта недвижимости, расположенного на образуемом земельном участке	-
9.	Кадастровые номера исходных земельных участков	39:15:133303:5
9.1.	Кадастровый номер входящего в состав земельного участка, представляющего собой единое землепользование (номер контура многоконтурного земельного участка), преобразование которого осуществляется	-
9.2.	Кадастровые номера земельных участков, исключаемых из состава измененного (исходного) земельного участка, представляющего собой единое землепользование	-
9.3.	Кадастровый или иной государственный учетный номер (инвентарный) объекта недвижимости, расположенного на измененном земельном участке	-
10.	Условный номер земельного участка	-
11.	Учетный номер проекта межевания территории	-
12.	Дополнительные сведения об образовании земельного участка	-
13.	Сведения о земельных участках (землях общего пользования, территории общего пользования), посредством которых обеспечивается доступ	Земли общего пользования
14.	Иные сведения	-
4. Пояснения к сведениям об образуемом земельном участке:		39:15:133303:5:ЗУ147 :
		обозначение земельного участка
1.	-	

Сведения об образуемых земельных участках

1. Сведения о характерных точках границ образуемых земельных участков

39:15:133303:5:3У148 :

обозначение земельного участка

Система координат МСК-39, зона 1

Зона № 1

Обозначение характерных точек границ	Координаты, м		Метод определения координат	Формулы, примененные для расчета средней квадратической погрешности определения координат характерной точки границ (Mt), с подставленными в такие формулы значениями и итоговые (вычисленные) значения Mt, м	Описание закрепления точки
	X	Y			
1	2	3	4	5	6
н282У	353297.85	1193485.35	-	-	-
н231У	353299.57	1193479.81	-	-	-
н171У	353303.12	1193480.91	-	-	-
н170У	353301.40	1193486.47	-	-	-
н282У	353297.85	1193485.35	-	-	-

39:15:133303:5:3У148 :

2. Сведения о частях границ образуемых земельных участков:

обозначение земельного участка

Обозначение части границ		Горизонтальное проложение (S), м	Описание прохождения части границ	Сведения о согласовании местоположения границ (согласовано/спорное)
от т.	до т.			
1	2	3	4	5
н282У	н231У	5.80	-	-
н231У	н171У	3.72	-	-
н171У	н170У	5.82	-	-
н170У	н282У	3.72	-	-

3. Сведения о характеристиках образуемого земельного участка:

39:15:133303:5:3У148 :

обозначение земельного участка

№ п/п	Наименование характеристики земельного участка	Значение характеристики
1	2	3
1.	Адрес земельного участка	-
1.1.	Сведения о местоположении земельного участка (при отсутствии адреса) в структурированном в соответствии с федеральной информационной адресной системой виде	Российская Федерация, Калининградская область, город Калининград, улица Ялтинская
1.2.	Дополнительные сведения о местоположении земельного участка	-
2.	Категория земель	Земли населенных пунктов
3.	Вид (виды) разрешенного использования	-
3.1.	Дополнительные сведения об использовании земельного участка	-

3. Сведения о характеристиках образуемого земельного участка:		39:15:133303:5:ЗУ148 :
		обозначение земельного участка
№ п/п	Наименование характеристики земельного участка	Значение характеристики
1	2	3
4.	Реестровый номер границ территориальной зоны или в случае отсутствия такого реестрового номера ее индивидуальное обозначение (вид, тип, номер, индекс)	-
5.	Площадь земельного участка \pm величина предельной погрешности определения (вычисления) площади ($P \pm \Delta P$), м ²	22 ± 2
6.	Формула, примененная для вычисления предельной погрешности определения площади земельного участка, с подставленными значениями и итоговые (вычисленные) значения (ΔP), м ²	$\Delta P = 3.5 * M_t * \sqrt{P} = 3.5 * 0,1 * \sqrt{22} = 2$
7.	Предельные минимальный и максимальный размеры земельного участка ($P_{\text{мин}}$ и $P_{\text{макс}}$), м ²	- -
8.	Кадастровый или иной государственный учетный номер (инвентарный) объекта недвижимости, расположенного на образуемом земельном участке	39:15:133303:123
9.	Кадастровые номера исходных земельных участков	39:15:133303:5
9.1.	Кадастровый номер входящего в состав земельного участка, представляющего собой единое землепользование (номер контура многоконтурного земельного участка), преобразование которого осуществляется	-
9.2.	Кадастровые номера земельных участков, исключаемых из состава измененного (исходного) земельного участка, представляющего собой единое землепользование	-
9.3.	Кадастровый или иной государственный учетный номер (инвентарный) объекта недвижимости, расположенного на измененном земельном участке	-
10.	Условный номер земельного участка	-
11.	Учетный номер проекта межевания территории	-
12.	Дополнительные сведения об образовании земельного участка	-
13.	Сведения о земельных участках (землях общего пользования, территории общего пользования), посредством которых обеспечивается доступ	Земли общего пользования
14.	Иные сведения	-
4. Пояснения к сведениям об образуемом земельном участке:		39:15:133303:5:ЗУ148 :
		обозначение земельного участка
1.	-	

Сведения об образуемых земельных участках					
1. Сведения о характерных точках границ образуемых земельных участков				39:15:133303:5:3У149 :	
				обозначение земельного участка	
Система координат МСК-39, зона 1				Зона № 1	
Обозначение характерных точек границ	Координаты, м		Метод определения координат	Формулы, примененные для расчета средней квадратической погрешности определения координат характерной точки границ (Mt), с подставленными в такие формулы значениями и итоговые (вычисленные) значения Mt, м	Описание закрепле ния точки
	X	Y			
1	2	3	4	5	6
н283У	353235.54	1193458.33	-	-	-
н284У	353237.76	1193451.84	-	-	-
н285У	353244.49	1193454.14	-	-	-
н242У	353242.01	1193462.24	-	-	-
н241У	353239.90	1193461.60	-	-	-
н286У	353240.30	1193460.29	-	-	-
н287У	353238.99	1193459.75	-	-	-
н283У	353235.54	1193458.33	-	-	-
2. Сведения о частях границ образуемых земельных участков:				39:15:133303:5:3У149 :	
				обозначение земельного участка	
Обозначение части границ		Горизонтальное проложение (S), м	Описание прохождения части границ	Сведения о согласовании местоположения границ (согласовано/спорное)	
от т.	до т.				
1	2	3	4	5	
н283У	н284У	6.86	-	-	
н284У	н285У	7.11	-	-	
н285У	н242У	8.47	-	-	
н242У	н241У	2.20	-	-	
н241У	н286У	1.37	-	-	
н286У	н287У	1.42	-	-	
н287У	н283У	3.73	-	-	
3. Сведения о характеристиках образуемого земельного участка:				39:15:133303:5:3У149 :	
				обозначение земельного участка	
№ п/п	Наименование характеристики земельного участка		Значение характеристики		
1	2		3		
1.	Адрес земельного участка		-		

3. Сведения о характеристиках образуемого земельного участка:		39:15:133303:5:ЗУ149 :
		обозначение земельного участка
№ п/п	Наименование характеристики земельного участка	Значение характеристики
1	2	3
1.1.	Сведения о местоположении земельного участка (при отсутствии адреса) в структурированном в соответствии с федеральной информационной адресной системой виде	Российская Федерация, Калининградская область, город Калининград, улица Ялтинская
1.2.	Дополнительные сведения о местоположении земельного участка	-
2.	Категория земель	Земли населенных пунктов
3.	Вид (виды) разрешенного использования	-
3.1.	Дополнительные сведения об использовании земельного участка	-
4.	Реестровый номер границ территориальной зоны или в случае отсутствия такого реестрового номера ее индивидуальное обозначение (вид, тип, номер, индекс)	-
5.	Площадь земельного участка \pm величина предельной погрешности определения (вычисления) площади ($P \pm \Delta P$), м ²	54 ± 3
6.	Формула, примененная для вычисления предельной погрешности определения площади земельного участка, с подставленными значениями и итоговые (вычисленные) значения (ΔP), м ²	$\Delta P = 3.5 * M_t * \sqrt{P} = 3.5 * 0,1 * \sqrt{54} = 3$
7.	Предельные минимальный и максимальный размеры земельного участка (P_{\min} и P_{\max}), м ²	- -
8.	Кадастровый или иной государственный учетный номер (инвентарный) объекта недвижимости, расположенного на образуемом земельном участке	39:15:133303:127 39:15:133303:182
9.	Кадастровые номера исходных земельных участков	39:15:133303:5
9.1.	Кадастровый номер входящего в состав земельного участка, представляющего собой единое землепользование (номер контура многоконтурного земельного участка), преобразование которого осуществляется	-
9.2.	Кадастровые номера земельных участков, исключаемых из состава измененного (исходного) земельного участка, представляющего собой единое землепользование	-
9.3.	Кадастровый или иной государственный учетный номер (инвентарный) объекта недвижимости, расположенного на измененном земельном участке	-
10.	Условный номер земельного участка	-
11.	Учетный номер проекта межевания территории	-
12.	Дополнительные сведения об образовании земельного участка	-
13.	Сведения о земельных участках (землях общего пользования, территории общего пользования), посредством которых обеспечивается доступ	Земли общего пользования
14.	Иные сведения	-
4. Пояснения к сведениям об образуемом земельном участке:		39:15:133303:5:ЗУ149 :
		обозначение земельного участка
1.	-	

Сведения об образуемых земельных участках

1. Сведения о характерных точках границ образуемых земельных участков

39:15:133303:5:3У150 :

обозначение земельного участка

Система координат МСК-39, зона 1

Зона № 1

Обозначение характерных точек границ	Координаты, м		Метод определения координат	Формулы, примененные для расчета средней квадратической погрешности определения координат характерной точки границ (Mt), с подставленными в такие формулы значениями и итоговые (вычисленные) значения Mt, м	Описание закрепления точки
	X	Y			
1	2	3	4	5	6
н242У	353242.01	1193462.24	-	-	-
н285У	353244.49	1193454.14	-	-	-
н288У	353247.99	1193455.44	-	-	-
н247У	353245.58	1193463.33	-	-	-
н243У	353244.50	1193463.00	-	-	-
н242У	353242.01	1193462.24	-	-	-

39:15:133303:5:3У150 :

2. Сведения о частях границ образуемых земельных участков:

обозначение земельного участка

Обозначение части границ		Горизонтальное проложение (S), м	Описание прохождения части границ	Сведения о согласовании местоположения границ (согласовано/спорное)
от т.	до т.			
1	2	3	4	5
н242У	н285У	8.47	-	-
н285У	н288У	3.73	-	-
н288У	н247У	8.25	-	-
н247У	н243У	1.13	-	-
н243У	н242У	2.60	-	-

3. Сведения о характеристиках образуемого земельного участка:

39:15:133303:5:3У150 :

обозначение земельного участка

№ п/п	Наименование характеристики земельного участка	Значение характеристики
1	2	3
1.	Адрес земельного участка	-
1.1.	Сведения о местоположении земельного участка (при отсутствии адреса) в структурированном в соответствии с федеральной информационной адресной системой виде	Российская Федерация, Калининградская область, город Калининград, улица Ялтинская
1.2.	Дополнительные сведения о местоположении земельного участка	-
2.	Категория земель	Земли населенных пунктов
3.	Вид (виды) разрешенного использования	-

3. Сведения о характеристиках образуемого земельного участка:		39:15:133303:5:3У150 :
		обозначение земельного участка
№ п/п	Наименование характеристики земельного участка	Значение характеристики
1	2	3
3.1.	Дополнительные сведения об использовании земельного участка	-
4.	Реестровый номер границ территориальной зоны или в случае отсутствия такого реестрового номера ее индивидуальное обозначение (вид, тип, номер, индекс)	-
5.	Площадь земельного участка \pm величина предельной погрешности определения (вычисления) площади ($P \pm \Delta P$), м ²	31 ± 2
6.	Формула, примененная для вычисления предельной погрешности определения площади земельного участка, с подставленными значениями и итоговые (вычисленные) значения (ΔP), м ²	$\Delta P = 3.5 * M_t * \sqrt{P} = 3.5 * 0,1 * \sqrt{31} = 2$
7.	Предельные минимальный и максимальный размеры земельного участка ($P_{\text{мин}}$ и $P_{\text{макс}}$), м ²	- -
8.	Кадастровый или иной государственный учетный номер (инвентарный) объекта недвижимости, расположенного на образуемом земельном участке	39:15:133303:125
9.	Кадастровые номера исходных земельных участков	39:15:133303:5
9.1.	Кадастровый номер входящего в состав земельного участка, представляющего собой единое землепользование (номер контура многоконтурного земельного участка), преобразование которого осуществляется	-
9.2.	Кадастровые номера земельных участков, исключаемых из состава измененного (исходного) земельного участка, представляющего собой единое землепользование	-
9.3.	Кадастровый или иной государственный учетный номер (инвентарный) объекта недвижимости, расположенного на измененном земельном участке	-
10.	Условный номер земельного участка	-
11.	Учетный номер проекта межевания территории	-
12.	Дополнительные сведения об образовании земельного участка	-
13.	Сведения о земельных участках (землях общего пользования, территории общего пользования), посредством которых обеспечивается доступ	Земли общего пользования
14.	Иные сведения	-
4. Пояснения к сведениям об образуемом земельном участке:		39:15:133303:5:3У150 :
		обозначение земельного участка
1.	-	

Сведения об образуемых земельных участках

1. Сведения о характерных точках границ образуемых земельных участков

39:15:133303:5:3У151 :

обозначение земельного участка

Система координат МСК-39, зона 1

Зона № 1

Обозначение характерных точек границ	Координаты, м		Метод определения координат	Формулы, примененные для расчета средней квадратической погрешности определения координат характерной точки границ (Mt), с подставленными в такие формулы значениями и итоговые (вычисленные) значения Mt, м	Описание закрепления точки
	X	Y			
1	2	3	4	5	6
н247У	353245.58	1193463.33	-	-	-
н288У	353247.99	1193455.44	-	-	-
н289У	353251.11	1193456.47	-	-	-
н250У	353248.72	1193464.29	-	-	-
н248У	353247.96	1193464.06	-	-	-
н247У	353245.58	1193463.33	-	-	-

39:15:133303:5:3У151 :

2. Сведения о частях границ образуемых земельных участков:

обозначение земельного участка

Обозначение части границ		Горизонтальное проложение (S), м	Описание прохождения части границ	Сведения о согласовании местоположения границ (согласовано/спорное)
от т.	до т.			
1	2	3	4	5
н247У	н288У	8.25	-	-
н288У	н289У	3.29	-	-
н289У	н250У	8.18	-	-
н250У	н248У	0.79	-	-
н248У	н247У	2.49	-	-

3. Сведения о характеристиках образуемого земельного участка:

39:15:133303:5:3У151 :

обозначение земельного участка

№ п/п	Наименование характеристики земельного участка	Значение характеристики
1	2	3
1.	Адрес земельного участка	-
1.1.	Сведения о местоположении земельного участка (при отсутствии адреса) в структурированном в соответствии с федеральной информационной адресной системой виде	Российская Федерация, Калининградская область, город Калининград, улица Ялтинская
1.2.	Дополнительные сведения о местоположении земельного участка	-
2.	Категория земель	Земли населенных пунктов
3.	Вид (виды) разрешенного использования	-

3. Сведения о характеристиках образуемого земельного участка:		39:15:133303:5:3У151 :
		обозначение земельного участка
№ п/п	Наименование характеристики земельного участка	Значение характеристики
1	2	3
3.1.	Дополнительные сведения об использовании земельного участка	-
4.	Реестровый номер границ территориальной зоны или в случае отсутствия такого реестрового номера ее индивидуальное обозначение (вид, тип, номер, индекс)	-
5.	Площадь земельного участка \pm величина предельной погрешности определения (вычисления) площади ($P \pm \Delta P$), м ²	27 ± 2
6.	Формула, примененная для вычисления предельной погрешности определения площади земельного участка, с подставленными значениями и итоговые (вычисленные) значения (ΔP), м ²	$\Delta P = 3.5 * M_t * \sqrt{P} = 3.5 * 0,1 * \sqrt{27} = 2$
7.	Предельные минимальный и максимальный размеры земельного участка (P_{\min} и P_{\max}), м ²	- -
8.	Кадастровый или иной государственный учетный номер (инвентарный) объекта недвижимости, расположенного на образуемом земельном участке	39:15:133303:361
9.	Кадастровые номера исходных земельных участков	39:15:133303:5
9.1.	Кадастровый номер входящего в состав земельного участка, представляющего собой единое землепользование (номер контура многоконтурного земельного участка), преобразование которого осуществляется	-
9.2.	Кадастровые номера земельных участков, исключаемых из состава измененного (исходного) земельного участка, представляющего собой единое землепользование	-
9.3.	Кадастровый или иной государственный учетный номер (инвентарный) объекта недвижимости, расположенного на измененном земельном участке	-
10.	Условный номер земельного участка	-
11.	Учетный номер проекта межевания территории	-
12.	Дополнительные сведения об образовании земельного участка	-
13.	Сведения о земельных участках (землях общего пользования, территории общего пользования), посредством которых обеспечивается доступ	Земли общего пользования
14.	Иные сведения	-
4. Пояснения к сведениям об образуемом земельном участке:		39:15:133303:5:3У151 :
		обозначение земельного участка
1.	-	

Сведения об образуемых земельных участках

1. Сведения о характерных точках границ образуемых земельных участков

39:15:133303:5:3У152 :

обозначение земельного участка

Система координат МСК-39, зона 1

Зона № 1

Обозначение характерных точек границ	Координаты, м		Метод определения координат	Формулы, примененные для расчета средней квадратической погрешности определения координат характерной точки границ (Mt), с подставленными в такие формулы значениями и итоговые (вычисленные) значения Mt, м	Описание закрепления точки
	X	Y			
1	2	3	4	5	6
н250У	353248.72	1193464.29	-	-	-
н289У	353251.11	1193456.47	-	-	-
н290У	353254.35	1193457.57	-	-	-
н253У	353251.99	1193465.29	-	-	-
н251У	353251.40	1193465.11	-	-	-
н250У	353248.72	1193464.29	-	-	-

39:15:133303:5:3У152 :

2. Сведения о частях границ образуемых земельных участков:

обозначение земельного участка

Обозначение части границ		Горизонтальное проложение (S), м	Описание прохождения части границ	Сведения о согласовании местоположения границ (согласовано/спорное)
от т.	до т.			
1	2	3	4	5
н250У	н289У	8.18	-	-
н289У	н290У	3.42	-	-
н290У	н253У	8.07	-	-
н253У	н251У	0.62	-	-
н251У	н250У	2.80	-	-

3. Сведения о характеристиках образуемого земельного участка:

39:15:133303:5:3У152 :

обозначение земельного участка

№ п/п	Наименование характеристики земельного участка	Значение характеристики
1	2	3
1.	Адрес земельного участка	-
1.1.	Сведения о местоположении земельного участка (при отсутствии адреса) в структурированном в соответствии с федеральной информационной адресной системой виде	Российская Федерация, Калининградская область, город Калининград, улица Ялтинская
1.2.	Дополнительные сведения о местоположении земельного участка	-
2.	Категория земель	Земли населенных пунктов
3.	Вид (виды) разрешенного использования	-

3. Сведения о характеристиках образуемого земельного участка:		39:15:133303:5:3У152 :
		обозначение земельного участка
№ п/п	Наименование характеристики земельного участка	Значение характеристики
1	2	3
3.1.	Дополнительные сведения об использовании земельного участка	-
4.	Реестровый номер границ территориальной зоны или в случае отсутствия такого реестрового номера ее индивидуальное обозначение (вид, тип, номер, индекс)	-
5.	Площадь земельного участка \pm величина предельной погрешности определения (вычисления) площади ($P \pm \Delta P$), м ²	28 ± 2
6.	Формула, примененная для вычисления предельной погрешности определения площади земельного участка, с подставленными значениями и итоговые (вычисленные) значения (ΔP), м ²	$\Delta P = 3.5 * M_t * \sqrt{P} = 3.5 * 0,1 * \sqrt{28} = 2$
7.	Предельные минимальный и максимальный размеры земельного участка (P_{\min} и P_{\max}), м ²	- -
8.	Кадастровый или иной государственный учетный номер (инвентарный) объекта недвижимости, расположенного на образуемом земельном участке	39:15:133303:365
9.	Кадастровые номера исходных земельных участков	39:15:133303:5
9.1.	Кадастровый номер входящего в состав земельного участка, представляющего собой единое землепользование (номер контура многоконтурного земельного участка), преобразование которого осуществляется	-
9.2.	Кадастровые номера земельных участков, исключаемых из состава измененного (исходного) земельного участка, представляющего собой единое землепользование	-
9.3.	Кадастровый или иной государственный учетный номер (инвентарный) объекта недвижимости, расположенного на измененном земельном участке	-
10.	Условный номер земельного участка	-
11.	Учетный номер проекта межевания территории	-
12.	Дополнительные сведения об образовании земельного участка	-
13.	Сведения о земельных участках (землях общего пользования, территории общего пользования), посредством которых обеспечивается доступ	Земли общего пользования
14.	Иные сведения	-
4. Пояснения к сведениям об образуемом земельном участке:		39:15:133303:5:3У152 :
		обозначение земельного участка
1.	-	

Сведения об образуемых земельных участках

1. Сведения о характерных точках границ образуемых земельных участков

39:15:133303:5:3У153 :

обозначение земельного участка

Система координат МСК-39, зона 1

Зона № 1

Обозначение характерных точек границ	Координаты, м		Метод определения координат	Формулы, примененные для расчета средней квадратической погрешности определения координат характерной точки границ (Mt), с подставленными в такие формулы значениями и итоговые (вычисленные) значения Mt, м	Описание закрепления точки
	X	Y			
1	2	3	4	5	6
н253У	353251.99	1193465.29	-	-	-
н290У	353254.35	1193457.57	-	-	-
н291У	353257.31	1193458.51	-	-	-
н256У	353254.96	1193466.20	-	-	-
н254У	353254.86	1193466.17	-	-	-
н253У	353251.99	1193465.29	-	-	-

39:15:133303:5:3У153 :

2. Сведения о частях границ образуемых земельных участков:

обозначение земельного участка

Обозначение части границ		Горизонтальное проложение (S), м	Описание прохождения части границ	Сведения о согласовании местоположения границ (согласовано/спорное)
от т.	до т.			
1	2	3	4	5
н253У	н290У	8.07	-	-
н290У	н291У	3.11	-	-
н291У	н256У	8.04	-	-
н256У	н254У	0.10	-	-
н254У	н253У	3.00	-	-

3. Сведения о характеристиках образуемого земельного участка:

39:15:133303:5:3У153 :

обозначение земельного участка

№ п/п	Наименование характеристики земельного участка	Значение характеристики
1	2	3
1.	Адрес земельного участка	-
1.1.	Сведения о местоположении земельного участка (при отсутствии адреса) в структурированном в соответствии с федеральной информационной адресной системой виде	Российская Федерация, Калининградская область, город Калининград, улица Ялтинская
1.2.	Дополнительные сведения о местоположении земельного участка	-
2.	Категория земель	Земли населенных пунктов
3.	Вид (виды) разрешенного использования	-

3. Сведения о характеристиках образуемого земельного участка:		39:15:133303:5:3У153 :
		обозначение земельного участка
№ п/п	Наименование характеристики земельного участка	Значение характеристики
1	2	3
3.1.	Дополнительные сведения об использовании земельного участка	-
4.	Реестровый номер границ территориальной зоны или в случае отсутствия такого реестрового номера ее индивидуальное обозначение (вид, тип, номер, индекс)	-
5.	Площадь земельного участка \pm величина предельной погрешности определения (вычисления) площади ($P \pm \Delta P$), м ²	25 ± 2
6.	Формула, примененная для вычисления предельной погрешности определения площади земельного участка, с подставленными значениями и итоговые (вычисленные) значения (ΔP), м ²	$\Delta P = 3.5 * M_t * \sqrt{P} = 3.5 * 0,1 * \sqrt{25} = 2$
7.	Предельные минимальный и максимальный размеры земельного участка ($P_{\text{мин}}$ и $P_{\text{макс}}$), м ²	- -
8.	Кадастровый или иной государственный учетный номер (инвентарный) объекта недвижимости, расположенного на образуемом земельном участке	39:15:133303:364
9.	Кадастровые номера исходных земельных участков	39:15:133303:5
9.1.	Кадастровый номер входящего в состав земельного участка, представляющего собой единое землепользование (номер контура многоконтурного земельного участка), преобразование которого осуществляется	-
9.2.	Кадастровые номера земельных участков, исключаемых из состава измененного (исходного) земельного участка, представляющего собой единое землепользование	-
9.3.	Кадастровый или иной государственный учетный номер (инвентарный) объекта недвижимости, расположенного на измененном земельном участке	-
10.	Условный номер земельного участка	-
11.	Учетный номер проекта межевания территории	-
12.	Дополнительные сведения об образовании земельного участка	-
13.	Сведения о земельных участках (землях общего пользования, территории общего пользования), посредством которых обеспечивается доступ	Земли общего пользования
14.	Иные сведения	-
4. Пояснения к сведениям об образуемом земельном участке:		39:15:133303:5:3У153 :
		обозначение земельного участка
1.	-	

Сведения об образуемых земельных участках					
1. Сведения о характерных точках границ образуемых земельных участков				39:15:133303:5:3У154 : обозначение земельного участка	
Система координат МСК-39, зона 1				Зона № 1	
Обозначение характерных точек границ	Координаты, м		Метод определения координат	Формулы, примененные для расчета средней квадратической погрешности определения координат характерной точки границ (Mt), с подставленными в такие формулы значениями и итоговые (вычисленные) значения Mt, м	Описание закрепле ния точки
	X	Y			
1	2	3	4	5	6
н257У	353258.30	1193467.22	-	-	-
н256У	353254.96	1193466.20	-	-	-
н291У	353257.31	1193458.51	-	-	-
н292У	353260.90	1193459.65	-	-	-
н259У	353258.56	1193467.30	-	-	-
н257У	353258.30	1193467.22	-	-	-
2. Сведения о частях границ образуемых земельных участков:				39:15:133303:5:3У154 : обозначение земельного участка	
Обозначение части границ		Горизонтальное проложение (S), м	Описание прохождения части границ	Сведения о согласовании местоположения границ (согласовано/спорное)	
от т.	до т.				
1	2	3	4	5	
н257У	н256У	3.49	-	-	
н256У	н291У	8.04	-	-	
н291У	н292У	3.77	-	-	
н292У	н259У	8.00	-	-	
н259У	н257У	0.27	-	-	
3. Сведения о характеристиках образуемого земельного участка:				39:15:133303:5:3У154 : обозначение земельного участка	
№ п/п	Наименование характеристики земельного участка		Значение характеристики		
1	2		3		
1.	Адрес земельного участка		-		
1.1.	Сведения о местоположении земельного участка (при отсутствии адреса) в структурированном в соответствии с федеральной информационной адресной системой виде		Российская Федерация, Калининградская область, город Калининград, улица Ялтинская		
1.2.	Дополнительные сведения о местоположении земельного участка		-		
2.	Категория земель		Земли населенных пунктов		
3.	Вид (виды) разрешенного использования		-		

3. Сведения о характеристиках образуемого земельного участка:		39:15:133303:5:3У154 :
		обозначение земельного участка
№ п/п	Наименование характеристики земельного участка	Значение характеристики
1	2	3
3.1.	Дополнительные сведения об использовании земельного участка	-
4.	Реестровый номер границ территориальной зоны или в случае отсутствия такого реестрового номера ее индивидуальное обозначение (вид, тип, номер, индекс)	-
5.	Площадь земельного участка \pm величина предельной погрешности определения (вычисления) площади ($P \pm \Delta P$), м ²	30 ± 2
6.	Формула, примененная для вычисления предельной погрешности определения площади земельного участка, с подставленными значениями и итоговые (вычисленные) значения (ΔP), м ²	$\Delta P = 3.5 * M_t * \sqrt{P} = 3.5 * 0,1 * \sqrt{30} = 2$
7.	Предельные минимальный и максимальный размеры земельного участка ($P_{\text{мин}}$ и $P_{\text{макс}}$), м ²	- -
8.	Кадастровый или иной государственный учетный номер (инвентарный) объекта недвижимости, расположенного на образуемом земельном участке	-
9.	Кадастровые номера исходных земельных участков	39:15:133303:5
9.1.	Кадастровый номер входящего в состав земельного участка, представляющего собой единое землепользование (номер контура многоконтурного земельного участка), преобразование которого осуществляется	-
9.2.	Кадастровые номера земельных участков, исключаемых из состава измененного (исходного) земельного участка, представляющего собой единое землепользование	-
9.3.	Кадастровый или иной государственный учетный номер (инвентарный) объекта недвижимости, расположенного на измененном земельном участке	-
10.	Условный номер земельного участка	-
11.	Учетный номер проекта межевания территории	-
12.	Дополнительные сведения об образовании земельного участка	-
13.	Сведения о земельных участках (землях общего пользования, территории общего пользования), посредством которых обеспечивается доступ	Земли общего пользования
14.	Иные сведения	-
4. Пояснения к сведениям об образуемом земельном участке:		39:15:133303:5:3У154 :
		обозначение земельного участка
1.	-	

Сведения об образуемых земельных участках

1. Сведения о характерных точках границ образуемых земельных участков

39:15:133303:5:3У155 :

обозначение земельного участка

Система координат МСК-39, зона 1

Зона № 1

Обозначение характерных точек границ	Координаты, м		Метод определения координат	Формулы, примененные для расчета средней квадратической погрешности определения координат характерной точки границ (Mt), с подставленными в такие формулы значениями и итоговые (вычисленные) значения Mt, м	Описание закрепления точки
	X	Y			
1	2	3	4	5	6
н259У	353258.56	1193467.30	-	-	-
н292У	353260.90	1193459.65	-	-	-
н293У	353263.92	1193460.60	-	-	-
н260У	353261.59	1193468.22	-	-	-
н259У	353258.56	1193467.30	-	-	-

39:15:133303:5:3У155 :

2. Сведения о частях границ образуемых земельных участков:

обозначение земельного участка

Обозначение части границ		Горизонтальное проложение (S), м	Описание прохождения части границ	Сведения о согласовании местоположения границ (согласовано/спорное)
от т.	до т.			
1	2	3	4	5
н259У	н292У	8.00	-	-
н292У	н293У	3.17	-	-
н293У	н260У	7.97	-	-
н260У	н259У	3.17	-	-

3. Сведения о характеристиках образуемого земельного участка:

39:15:133303:5:3У155 :

обозначение земельного участка

№ п/п	Наименование характеристики земельного участка	Значение характеристики
1	2	3
1.	Адрес земельного участка	-
1.1.	Сведения о местоположении земельного участка (при отсутствии адреса) в структурированном в соответствии с федеральной информационной адресной системой виде	Российская Федерация, Калининградская область, город Калининград, улица Ялтинская
1.2.	Дополнительные сведения о местоположении земельного участка	-
2.	Категория земель	Земли населенных пунктов
3.	Вид (виды) разрешенного использования	-
3.1.	Дополнительные сведения об использовании земельного участка	-

3. Сведения о характеристиках образуемого земельного участка:		39:15:133303:5:3У155 :
		обозначение земельного участка
№ п/п	Наименование характеристики земельного участка	Значение характеристики
1	2	3
4.	Реестровый номер границ территориальной зоны или в случае отсутствия такого реестрового номера ее индивидуальное обозначение (вид, тип, номер, индекс)	-
5.	Площадь земельного участка \pm величина предельной погрешности определения (вычисления) площади ($P \pm \Delta P$), м ²	25 ± 2
6.	Формула, примененная для вычисления предельной погрешности определения площади земельного участка, с подставленными значениями и итоговые (вычисленные) значения (ΔP), м ²	$\Delta P = 3.5 * M_t * \sqrt{P} = 3.5 * 0,1 * \sqrt{25} = 2$
7.	Предельные минимальный и максимальный размеры земельного участка ($P_{\text{мин}}$ и $P_{\text{макс}}$), м ²	- -
8.	Кадастровый или иной государственный учетный номер (инвентарный) объекта недвижимости, расположенного на образуемом земельном участке	-
9.	Кадастровые номера исходных земельных участков	39:15:133303:5
9.1.	Кадастровый номер входящего в состав земельного участка, представляющего собой единое землепользование (номер контура многоконтурного земельного участка), преобразование которого осуществляется	-
9.2.	Кадастровые номера земельных участков, исключаемых из состава измененного (исходного) земельного участка, представляющего собой единое землепользование	-
9.3.	Кадастровый или иной государственный учетный номер (инвентарный) объекта недвижимости, расположенного на измененном земельном участке	-
10.	Условный номер земельного участка	-
11.	Учетный номер проекта межевания территории	-
12.	Дополнительные сведения об образовании земельного участка	-
13.	Сведения о земельных участках (землях общего пользования, территории общего пользования), посредством которых обеспечивается доступ	Земли общего пользования
14.	Иные сведения	-
4. Пояснения к сведениям об образуемом земельном участке:		39:15:133303:5:3У155 :
		обозначение земельного участка
1.	-	

Сведения об образуемых земельных участках

1. Сведения о характерных точках границ образуемых земельных участков

39:15:133303:5:3У156 :

обозначение земельного участка

Система координат МСК-39, зона 1

Зона № 1

Обозначение характерных точек границ	Координаты, м		Метод определения координат	Формулы, примененные для расчета средней квадратической погрешности определения координат характерной точки границ (Mt), с подставленными в такие формулы значениями и итоговые (вычисленные) значения Mt, м	Описание закрепления точки
	X	Y			
1	2	3	4	5	6
н260У	353261.59	1193468.22	-	-	-
н293У	353263.92	1193460.60	-	-	-
231	353266.97	1193461.31	-	-	-
н263У	353264.46	1193469.10	-	-	-
н261У	353261.66	1193468.24	-	-	-
н260У	353261.59	1193468.22	-	-	-

39:15:133303:5:3У156 :

2. Сведения о частях границ образуемых земельных участков:

обозначение земельного участка

Обозначение части границ		Горизонтальное проложение (S), м	Описание прохождения части границ	Сведения о согласовании местоположения границ (согласовано/спорное)
от т.	до т.			
1	2	3	4	5
н260У	н293У	7.97	-	-
н293У	231	3.13	-	-
231	н263У	8.18	-	-
н263У	н261У	2.93	-	-
н261У	н260У	0.07	-	-

3. Сведения о характеристиках образуемого земельного участка:

39:15:133303:5:3У156 :

обозначение земельного участка

№ п/п	Наименование характеристики земельного участка	Значение характеристики
1	2	3
1.	Адрес земельного участка	-
1.1.	Сведения о местоположении земельного участка (при отсутствии адреса) в структурированном в соответствии с федеральной информационной адресной системой виде	Российская Федерация, Калининградская область, город Калининград, улица Ялтинская
1.2.	Дополнительные сведения о местоположении земельного участка	-
2.	Категория земель	Земли населенных пунктов
3.	Вид (виды) разрешенного использования	-

3. Сведения о характеристиках образуемого земельного участка:		39:15:133303:5:3У156 :
		обозначение земельного участка
№ п/п	Наименование характеристики земельного участка	Значение характеристики
1	2	3
3.1.	Дополнительные сведения об использовании земельного участка	-
4.	Реестровый номер границ территориальной зоны или в случае отсутствия такого реестрового номера ее индивидуальное обозначение (вид, тип, номер, индекс)	-
5.	Площадь земельного участка \pm величина предельной погрешности определения (вычисления) площади ($P \pm \Delta P$), м ²	25 ± 2
6.	Формула, примененная для вычисления предельной погрешности определения площади земельного участка, с подставленными значениями и итоговые (вычисленные) значения (ΔP), м ²	$\Delta P = 3.5 * M_t * \sqrt{P} = 3.5 * 0,1 * \sqrt{25} = 2$
7.	Предельные минимальный и максимальный размеры земельного участка ($P_{\text{мин}}$ и $P_{\text{макс}}$), м ²	- -
8.	Кадастровый или иной государственный учетный номер (инвентарный) объекта недвижимости, расположенного на образуемом земельном участке	39:15:133303:953
9.	Кадастровые номера исходных земельных участков	39:15:133303:5
9.1.	Кадастровый номер входящего в состав земельного участка, представляющего собой единое землепользование (номер контура многоконтурного земельного участка), преобразование которого осуществляется	-
9.2.	Кадастровые номера земельных участков, исключаемых из состава измененного (исходного) земельного участка, представляющего собой единое землепользование	-
9.3.	Кадастровый или иной государственный учетный номер (инвентарный) объекта недвижимости, расположенного на измененном земельном участке	-
10.	Условный номер земельного участка	-
11.	Учетный номер проекта межевания территории	-
12.	Дополнительные сведения об образовании земельного участка	-
13.	Сведения о земельных участках (землях общего пользования, территории общего пользования), посредством которых обеспечивается доступ	Земли общего пользования
14.	Иные сведения	-
4. Пояснения к сведениям об образуемом земельном участке:		39:15:133303:5:3У156 :
		обозначение земельного участка
1.	-	

Сведения об образуемых земельных участках

1. Сведения о характерных точках границ образуемых земельных участков

39:15:133303:5:3У157 :

обозначение земельного участка

Система координат МСК-39, зона 1

Зона № 1

Обозначение характерных точек границ	Координаты, м		Метод определения координат	Формулы, примененные для расчета средней квадратической погрешности определения координат характерной точки границ (Mt), с подставленными в такие формулы значениями и итоговые (вычисленные) значения Mt, м	Описание закрепления точки
	X	Y			
1	2	3	4	5	6
н263У	353264.46	1193469.10	-	-	-
231	353266.97	1193461.31	-	-	-
232	353270.47	1193462.44	-	-	-
н266У	353267.99	1193470.17	-	-	-
н264У	353265.11	1193469.30	-	-	-
н263У	353264.46	1193469.10	-	-	-

39:15:133303:5:3У157 :

2. Сведения о частях границ образуемых земельных участков:

обозначение земельного участка

Обозначение части границ		Горизонтальное проложение (S), м	Описание прохождения части границ	Сведения о согласовании местоположения границ (согласовано/спорное)
от т.	до т.			
1	2	3	4	5
н263У	231	8.18	-	-
231	232	3.68	-	-
232	н266У	8.12	-	-
н266У	н264У	3.01	-	-
н264У	н263У	0.68	-	-

3. Сведения о характеристиках образуемого земельного участка:

39:15:133303:5:3У157 :

обозначение земельного участка

№ п/п	Наименование характеристики земельного участка	Значение характеристики
1	2	3
1.	Адрес земельного участка	-
1.1.	Сведения о местоположении земельного участка (при отсутствии адреса) в структурированном в соответствии с федеральной информационной адресной системой виде	Российская Федерация, Калининградская область, город Калининград, улица Ялтинская
1.2.	Дополнительные сведения о местоположении земельного участка	-
2.	Категория земель	Земли населенных пунктов
3.	Вид (виды) разрешенного использования	-

3. Сведения о характеристиках образуемого земельного участка:		39:15:133303:5:3У157 :
		обозначение земельного участка
№ п/п	Наименование характеристики земельного участка	Значение характеристики
1	2	3
3.1.	Дополнительные сведения об использовании земельного участка	-
4.	Реестровый номер границ территориальной зоны или в случае отсутствия такого реестрового номера ее индивидуальное обозначение (вид, тип, номер, индекс)	-
5.	Площадь земельного участка \pm величина предельной погрешности определения (вычисления) площади ($P \pm \Delta P$), м ²	30 ± 2
6.	Формула, примененная для вычисления предельной погрешности определения площади земельного участка, с подставленными значениями и итоговые (вычисленные) значения (ΔP), м ²	$\Delta P = 3.5 * M_t * \sqrt{P} = 3.5 * 0,1 * \sqrt{30} = 2$
7.	Предельные минимальный и максимальный размеры земельного участка ($P_{\text{мин}}$ и $P_{\text{макс}}$), м ²	- -
8.	Кадастровый или иной государственный учетный номер (инвентарный) объекта недвижимости, расположенного на образуемом земельном участке	-
9.	Кадастровые номера исходных земельных участков	39:15:133303:5
9.1.	Кадастровый номер входящего в состав земельного участка, представляющего собой единое землепользование (номер контура многоконтурного земельного участка), преобразование которого осуществляется	-
9.2.	Кадастровые номера земельных участков, исключаемых из состава измененного (исходного) земельного участка, представляющего собой единое землепользование	-
9.3.	Кадастровый или иной государственный учетный номер (инвентарный) объекта недвижимости, расположенного на измененном земельном участке	-
10.	Условный номер земельного участка	-
11.	Учетный номер проекта межевания территории	-
12.	Дополнительные сведения об образовании земельного участка	-
13.	Сведения о земельных участках (землях общего пользования, территории общего пользования), посредством которых обеспечивается доступ	Земли общего пользования
14.	Иные сведения	-
4. Пояснения к сведениям об образуемом земельном участке:		39:15:133303:5:3У157 :
		обозначение земельного участка
1.	-	

Сведения об образуемых земельных участках

1. Сведения о характерных точках границ образуемых земельных участков

39:15:133303:5:3У158 :

обозначение земельного участка

Система координат МСК-39, зона 1

Зона № 1

Обозначение характерных точек границ	Координаты, м		Метод определения координат	Формулы, примененные для расчета средней квадратической погрешности определения координат характерной точки границ (Mt), с подставленными в такие формулы значениями и итоговые (вычисленные) значения Mt, м	Описание закрепле ния точки
	X	Y			
1	2	3	4	5	6
н266У	353267.99	1193470.17	-	-	-
232	353270.47	1193462.44	-	-	-
н294У	353274.15	1193463.62	-	-	-
н295У	353272.12	1193469.94	-	-	-
н269У	353271.73	1193471.32	-	-	-
н267У	353268.56	1193470.35	-	-	-
н266У	353267.99	1193470.17	-	-	-

39:15:133303:5:3У158 :

2. Сведения о частях границ образуемых земельных участков:

обозначение земельного участка

Обозначение части границ		Горизонтальное проложение (S), м	Описание прохождения части границ	Сведения о согласовании местоположения границ (согласовано/спорное)
от т.	до т.			
1	2	3	4	5
н266У	232	8.12	-	-
232	н294У	3.86	-	-
н294У	н295У	6.64	-	-
н295У	н269У	1.43	-	-
н269У	н267У	3.32	-	-
н267У	н266У	0.60	-	-

3. Сведения о характеристиках образуемого земельного участка:

39:15:133303:5:3У158 :

обозначение земельного участка

№ п/п	Наименование характеристики земельного участка	Значение характеристики
1	2	3
1.	Адрес земельного участка	-
1.1.	Сведения о местоположении земельного участка (при отсутствии адреса) в структурированном в соответствии с федеральной информационной адресной системой виде	Российская Федерация, Калининградская область, город Калининград, улица Ялтинская
1.2.	Дополнительные сведения о местоположении земельного участка	-

3. Сведения о характеристиках образуемого земельного участка:		39:15:133303:5:3У158 :
		обозначение земельного участка
№ п/п	Наименование характеристики земельного участка	Значение характеристики
1	2	3
2.	Категория земель	Земли населенных пунктов
3.	Вид (виды) разрешенного использования	-
3.1.	Дополнительные сведения об использовании земельного участка	-
4.	Реестровый номер границ территориальной зоны или в случае отсутствия такого реестрового номера ее индивидуальное обозначение (вид, тип, номер, индекс)	-
5.	Площадь земельного участка \pm величина предельной погрешности определения (вычисления) площади ($P \pm \Delta P$), м ²	31 ± 2
6.	Формула, примененная для вычисления предельной погрешности определения площади земельного участка, с подставленными значениями и итоговые (вычисленные) значения (ΔP), м ²	$\Delta P = 3.5 * M_t * \sqrt{P} = 3.5 * 0,1 * \sqrt{31} = 2$
7.	Предельные минимальный и максимальный размеры земельного участка ($P_{\text{мин}}$ и $P_{\text{макс}}$), м ²	- -
8.	Кадастровый или иной государственный учетный номер (инвентарный) объекта недвижимости, расположенного на образуемом земельном участке	-
9.	Кадастровые номера исходных земельных участков	39:15:133303:5
9.1.	Кадастровый номер входящего в состав земельного участка, представляющего собой единое землепользование (номер контура многоконтурного земельного участка), преобразование которого осуществляется	-
9.2.	Кадастровые номера земельных участков, исключаемых из состава измененного (исходного) земельного участка, представляющего собой единое землепользование	-
9.3.	Кадастровый или иной государственный учетный номер (инвентарный) объекта недвижимости, расположенного на измененном земельном участке	-
10.	Условный номер земельного участка	-
11.	Учетный номер проекта межевания территории	-
12.	Дополнительные сведения об образовании земельного участка	-
13.	Сведения о земельных участках (землях общего пользования, территории общего пользования), посредством которых обеспечивается доступ	Земли общего пользования
14.	Иные сведения	-
4. Пояснения к сведениям об образуемом земельном участке:		39:15:133303:5:3У158 :
		обозначение земельного участка
1.	-	

Сведения об образуемых земельных участках

1. Сведения о характерных точках границ образуемых земельных участков

39:15:133303:5:3У159 :

обозначение земельного участка

Система координат МСК-39, зона 1

Зона № 1

Обозначение характерных точек границ	Координаты, м		Метод определения координат	Формулы, примененные для расчета средней квадратической погрешности определения координат характерной точки границ (Mt), с подставленными в такие формулы значениями и итоговые (вычисленные) значения Mt, м	Описание закрепления точки
	X	Y			
1	2	3	4	5	6
213	353289.48	1193476.66	-	-	-
212	353291.68	1193469.48	-	-	-
220	353295.13	1193470.54	-	-	-
221	353292.92	1193477.72	-	-	-
н278У	353292.57	1193477.63	-	-	-
213	353289.48	1193476.66	-	-	-

39:15:133303:5:3У159 :

2. Сведения о частях границ образуемых земельных участков:

обозначение земельного участка

Обозначение части границ		Горизонтальное проложение (S), м	Описание прохождения части границ	Сведения о согласовании местоположения границ (согласовано/спорное)
от т.	до т.			
1	2	3	4	5
213	212	7.51	-	-
212	220	3.61	-	-
220	221	7.51	-	-
221	н278У	0.36	-	-
н278У	213	3.24	-	-

3. Сведения о характеристиках образуемого земельного участка:

39:15:133303:5:3У159 :

обозначение земельного участка

№ п/п	Наименование характеристики земельного участка	Значение характеристики
1	2	3
1.	Адрес земельного участка	-
1.1.	Сведения о местоположении земельного участка (при отсутствии адреса) в структурированном в соответствии с федеральной информационной адресной системой виде	Российская Федерация, Калининградская область, город Калининград, улица Ялтинская
1.2.	Дополнительные сведения о местоположении земельного участка	-
2.	Категория земель	Земли населенных пунктов
3.	Вид (виды) разрешенного использования	-

3. Сведения о характеристиках образуемого земельного участка:		39:15:133303:5:3У159 :
		обозначение земельного участка
№ п/п	Наименование характеристики земельного участка	Значение характеристики
1	2	3
3.1.	Дополнительные сведения об использовании земельного участка	-
4.	Реестровый номер границ территориальной зоны или в случае отсутствия такого реестрового номера ее индивидуальное обозначение (вид, тип, номер, индекс)	-
5.	Площадь земельного участка \pm величина предельной погрешности определения (вычисления) площади ($P \pm \Delta P$), м ²	27 ± 2
6.	Формула, примененная для вычисления предельной погрешности определения площади земельного участка, с подставленными значениями и итоговые (вычисленные) значения (ΔP), м ²	$\Delta P = 3.5 * M_t * \sqrt{P} = 3.5 * 0,1 * \sqrt{27} = 2$
7.	Предельные минимальный и максимальный размеры земельного участка ($P_{\text{мин}}$ и $P_{\text{макс}}$), м ²	- -
8.	Кадастровый или иной государственный учетный номер (инвентарный) объекта недвижимости, расположенного на образуемом земельном участке	39:15:133303:762
9.	Кадастровые номера исходных земельных участков	39:15:133303:5
9.1.	Кадастровый номер входящего в состав земельного участка, представляющего собой единое землепользование (номер контура многоконтурного земельного участка), преобразование которого осуществляется	-
9.2.	Кадастровые номера земельных участков, исключаемых из состава измененного (исходного) земельного участка, представляющего собой единое землепользование	-
9.3.	Кадастровый или иной государственный учетный номер (инвентарный) объекта недвижимости, расположенного на измененном земельном участке	-
10.	Условный номер земельного участка	-
11.	Учетный номер проекта межевания территории	-
12.	Дополнительные сведения об образовании земельного участка	-
13.	Сведения о земельных участках (землях общего пользования, территории общего пользования), посредством которых обеспечивается доступ	Земли общего пользования
14.	Иные сведения	-
4. Пояснения к сведениям об образуемом земельном участке:		39:15:133303:5:3У159 :
		обозначение земельного участка
1.	-	

Сведения об образуемых земельных участках

1. Сведения о характерных точках границ образуемых земельных участков

39:15:133303:5:3У160 :

обозначение земельного участка

Система координат МСК-39, зона 1

Зона № 1

Обозначение характерных точек границ	Координаты, м		Метод определения координат	Формулы, примененные для расчета средней квадратической погрешности определения координат характерной точки границ (Mt), с подставленными в такие формулы значениями и итоговые (вычисленные) значения Mt, м	Описание закрепления точки
	X	Y			
1	2	3	4	5	6
221	353292.92	1193477.72	-	-	-
220	353295.13	1193470.54	-	-	-
н233У	353298.67	1193471.40	-	-	-
н232У	353296.41	1193478.81	-	-	-
н280У	353296.00	1193478.68	-	-	-
221	353292.92	1193477.72	-	-	-

39:15:133303:5:3У160 :

2. Сведения о частях границ образуемых земельных участков:

обозначение земельного участка

Обозначение части границ		Горизонтальное проложение (S), м	Описание прохождения части границ	Сведения о согласовании местоположения границ (согласовано/спорное)
от т.	до т.			
1	2	3	4	5
221	220	7.51	-	-
220	н233У	3.64	-	-
н233У	н232У	7.75	-	-
н232У	н280У	0.43	-	-
н280У	221	3.23	-	-

3. Сведения о характеристиках образуемого земельного участка:

39:15:133303:5:3У160 :

обозначение земельного участка

№ п/п	Наименование характеристики земельного участка	Значение характеристики
1	2	3
1.	Адрес земельного участка	-
1.1.	Сведения о местоположении земельного участка (при отсутствии адреса) в структурированном в соответствии с федеральной информационной адресной системой виде	Российская Федерация, Калининградская область, город Калининград, улица Ялтинская
1.2.	Дополнительные сведения о местоположении земельного участка	-
2.	Категория земель	Земли населенных пунктов
3.	Вид (виды) разрешенного использования	-

3. Сведения о характеристиках образуемого земельного участка:		39:15:133303:5:ЗУ160 :
		обозначение земельного участка
№ п/п	Наименование характеристики земельного участка	Значение характеристики
1	2	3
3.1.	Дополнительные сведения об использовании земельного участка	-
4.	Реестровый номер границ территориальной зоны или в случае отсутствия такого реестрового номера ее индивидуальное обозначение (вид, тип, номер, индекс)	-
5.	Площадь земельного участка \pm величина предельной погрешности определения (вычисления) площади ($P \pm \Delta P$), м ²	28 ± 2
6.	Формула, примененная для вычисления предельной погрешности определения площади земельного участка, с подставленными значениями и итоговые (вычисленные) значения (ΔP), м ²	$\Delta P = 3.5 * M_t * \sqrt{P} = 3.5 * 0,1 * \sqrt{28} = 2$
7.	Предельные минимальный и максимальный размеры земельного участка ($P_{\text{мин}}$ и $P_{\text{макс}}$), м ²	- -
8.	Кадастровый или иной государственный учетный номер (инвентарный) объекта недвижимости, расположенного на образуемом земельном участке	39:15:133303:356
9.	Кадастровые номера исходных земельных участков	39:15:133303:5
9.1.	Кадастровый номер входящего в состав земельного участка, представляющего собой единое землепользование (номер контура многоконтурного земельного участка), преобразование которого осуществляется	-
9.2.	Кадастровые номера земельных участков, исключаемых из состава измененного (исходного) земельного участка, представляющего собой единое землепользование	-
9.3.	Кадастровый или иной государственный учетный номер (инвентарный) объекта недвижимости, расположенного на измененном земельном участке	-
10.	Условный номер земельного участка	-
11.	Учетный номер проекта межевания территории	-
12.	Дополнительные сведения об образовании земельного участка	-
13.	Сведения о земельных участках (землях общего пользования, территории общего пользования), посредством которых обеспечивается доступ	Земли общего пользования
14.	Иные сведения	-
4. Пояснения к сведениям об образуемом земельном участке:		39:15:133303:5:ЗУ160 :
		обозначение земельного участка
1.	-	

Сведения об образуемых земельных участках

1. Сведения о характерных точках границ образуемых земельных участков

39:15:133303:5:3У161 :

обозначение земельного участка

Система координат МСК-39, зона 1

Зона № 1

Обозначение характерных точек границ	Координаты, м		Метод определения координат	Формулы, примененные для расчета средней квадратической погрешности определения координат характерной точки границ (Mt), с подставленными в такие формулы значениями и итоговые (вычисленные) значения Mt, м	Описание закрепления точки
	X	Y			
1	2	3	4	5	6
н296У	353228.72	1193470.05	-	-	-
н297У	353230.02	1193466.40	-	-	-
н298У	353235.94	1193468.51	-	-	-
н299У	353237.20	1193468.96	-	-	-
н300У	353235.90	1193472.61	-	-	-
н296У	353228.72	1193470.05	-	-	-

39:15:133303:5:3У161 :

2. Сведения о частях границ образуемых земельных участков:

обозначение земельного участка

Обозначение части границ		Горизонтальное проложение (S), м	Описание прохождения части границ	Сведения о согласовании местоположения границ (согласовано/спорное)
от т.	до т.			
1	2	3	4	5
н296У	н297У	3.87	-	-
н297У	н298У	6.28	-	-
н298У	н299У	1.34	-	-
н299У	н300У	3.87	-	-
н300У	н296У	7.62	-	-

3. Сведения о характеристиках образуемого земельного участка:

39:15:133303:5:3У161 :

обозначение земельного участка

№ п/п	Наименование характеристики земельного участка	Значение характеристики
1	2	3
1.	Адрес земельного участка	-
1.1.	Сведения о местоположении земельного участка (при отсутствии адреса) в структурированном в соответствии с федеральной информационной адресной системой виде	Российская Федерация, Калининградская область, город Калининград, улица Ялтинская
1.2.	Дополнительные сведения о местоположении земельного участка	-
2.	Категория земель	Земли населенных пунктов
3.	Вид (виды) разрешенного использования	-

3. Сведения о характеристиках образуемого земельного участка:		39:15:133303:5:ЗУ161 :
		обозначение земельного участка
№ п/п	Наименование характеристики земельного участка	Значение характеристики
1	2	3
3.1.	Дополнительные сведения об использовании земельного участка	-
4.	Реестровый номер границ территориальной зоны или в случае отсутствия такого реестрового номера ее индивидуальное обозначение (вид, тип, номер, индекс)	-
5.	Площадь земельного участка \pm величина предельной погрешности определения (вычисления) площади ($P \pm \Delta P$), м ²	30 ± 2
6.	Формула, примененная для вычисления предельной погрешности определения площади земельного участка, с подставленными значениями и итоговые (вычисленные) значения (ΔP), м ²	$\Delta P = 3.5 * M_t * \sqrt{P} = 3.5 * 0,1 * \sqrt{30} = 2$
7.	Предельные минимальный и максимальный размеры земельного участка ($P_{\text{мин}}$ и $P_{\text{макс}}$), м ²	- -
8.	Кадастровый или иной государственный учетный номер (инвентарный) объекта недвижимости, расположенного на образуемом земельном участке	-
9.	Кадастровые номера исходных земельных участков	39:15:133303:5
9.1.	Кадастровый номер входящего в состав земельного участка, представляющего собой единое землепользование (номер контура многоконтурного земельного участка), преобразование которого осуществляется	-
9.2.	Кадастровые номера земельных участков, исключаемых из состава измененного (исходного) земельного участка, представляющего собой единое землепользование	-
9.3.	Кадастровый или иной государственный учетный номер (инвентарный) объекта недвижимости, расположенного на измененном земельном участке	-
10.	Условный номер земельного участка	-
11.	Учетный номер проекта межевания территории	-
12.	Дополнительные сведения об образовании земельного участка	-
13.	Сведения о земельных участках (землях общего пользования, территории общего пользования), посредством которых обеспечивается доступ	Земли общего пользования
14.	Иные сведения	-
4. Пояснения к сведениям об образуемом земельном участке:		39:15:133303:5:ЗУ161 :
		обозначение земельного участка
1.	-	

Сведения об образуемых земельных участках

1. Сведения о характерных точках границ образуемых земельных участков

39:15:133303:5:3У162 :

обозначение земельного участка

Система координат МСК-39, зона 1

Зона № 1

Обозначение характерных точек границ	Координаты, м		Метод определения координат	Формулы, примененные для расчета средней квадратической погрешности определения координат характерной точки границ (Mt), с подставленными в такие формулы значениями и итоговые (вычисленные) значения Mt, м	Описание закрепления точки
	X	Y			
1	2	3	4	5	6
н301У	353227.30	1193473.65	-	-	-
н296У	353228.72	1193470.05	-	-	-
н300У	353235.90	1193472.61	-	-	-
н302У	353234.65	1193476.18	-	-	-
н301У	353227.30	1193473.65	-	-	-

39:15:133303:5:3У162 :

2. Сведения о частях границ образуемых земельных участков:

обозначение земельного участка

Обозначение части границ		Горизонтальное проложение (S), м	Описание прохождения части границ	Сведения о согласовании местоположения границ (согласовано/спорное)
от т.	до т.			
1	2	3	4	5
н301У	н296У	3.87	-	-
н296У	н300У	7.62	-	-
н300У	н302У	3.78	-	-
н302У	н301У	7.77	-	-

3. Сведения о характеристиках образуемого земельного участка:

39:15:133303:5:3У162 :

обозначение земельного участка

№ п/п	Наименование характеристики земельного участка	Значение характеристики
1	2	3
1.	Адрес земельного участка	-
1.1.	Сведения о местоположении земельного участка (при отсутствии адреса) в структурированном в соответствии с федеральной информационной адресной системой виде	Российская Федерация, Калининградская область, город Калининград, улица Ялтинская
1.2.	Дополнительные сведения о местоположении земельного участка	-
2.	Категория земель	Земли населенных пунктов
3.	Вид (виды) разрешенного использования	-
3.1.	Дополнительные сведения об использовании земельного участка	-

3. Сведения о характеристиках образуемого земельного участка:		39:15:133303:5:ЗУ162 :
		обозначение земельного участка
№ п/п	Наименование характеристики земельного участка	Значение характеристики
1	2	3
4.	Реестровый номер границ территориальной зоны или в случае отсутствия такого реестрового номера ее индивидуальное обозначение (вид, тип, номер, индекс)	-
5.	Площадь земельного участка \pm величина предельной погрешности определения (вычисления) площади ($P \pm \Delta P$), м ²	29 ± 2
6.	Формула, примененная для вычисления предельной погрешности определения площади земельного участка, с подставленными значениями и итоговые (вычисленные) значения (ΔP), м ²	$\Delta P = 3.5 * M_t * \sqrt{P} = 3.5 * 0,1 * \sqrt{29} = 2$
7.	Предельные минимальный и максимальный размеры земельного участка ($P_{\text{мин}}$ и $P_{\text{макс}}$), м ²	- -
8.	Кадастровый или иной государственный учетный номер (инвентарный) объекта недвижимости, расположенного на образуемом земельном участке	-
9.	Кадастровые номера исходных земельных участков	39:15:133303:5
9.1.	Кадастровый номер входящего в состав земельного участка, представляющего собой единое землепользование (номер контура многоконтурного земельного участка), преобразование которого осуществляется	-
9.2.	Кадастровые номера земельных участков, исключаемых из состава измененного (исходного) земельного участка, представляющего собой единое землепользование	-
9.3.	Кадастровый или иной государственный учетный номер (инвентарный) объекта недвижимости, расположенного на измененном земельном участке	-
10.	Условный номер земельного участка	-
11.	Учетный номер проекта межевания территории	-
12.	Дополнительные сведения об образовании земельного участка	-
13.	Сведения о земельных участках (землях общего пользования, территории общего пользования), посредством которых обеспечивается доступ	Земли общего пользования
14.	Иные сведения	-
4. Пояснения к сведениям об образуемом земельном участке:		39:15:133303:5:ЗУ162 :
		обозначение земельного участка
1.	-	

Сведения об образуемых земельных участках

1. Сведения о характерных точках границ образуемых земельных участков

39:15:133303:5:3У163 :

обозначение земельного участка

Система координат МСК-39, зона 1

Зона № 1

Обозначение характерных точек границ	Координаты, м		Метод определения координат	Формулы, примененные для расчета средней квадратической погрешности определения координат характерной точки границ (Mt), с подставленными в такие формулы значениями и итоговые (вычисленные) значения Mt, м	Описание закрепления точки
	X	Y			
1	2	3	4	5	6
н306У	353188.44	1193441.64	-	-	-
н307У	353190.72	1193435.93	-	-	-
н308У	353193.83	1193437.07	-	-	-
н309У	353191.58	1193442.84	-	-	-
н310У	353190.45	1193442.40	-	-	-
н306У	353188.44	1193441.64	-	-	-

39:15:133303:5:3У163 :

2. Сведения о частях границ образуемых земельных участков:

обозначение земельного участка

Обозначение части границ		Горизонтальное проложение (S), м	Описание прохождения части границ	Сведения о согласовании местоположения границ (согласовано/спорное)
от т.	до т.			
1	2	3	4	5
н306У	н307У	6.15	-	-
н307У	н308У	3.31	-	-
н308У	н309У	6.19	-	-
н309У	н310У	1.21	-	-
н310У	н306У	2.15	-	-

3. Сведения о характеристиках образуемого земельного участка:

39:15:133303:5:3У163 :

обозначение земельного участка

№ п/п	Наименование характеристики земельного участка	Значение характеристики
1	2	3
1.	Адрес земельного участка	-
1.1.	Сведения о местоположении земельного участка (при отсутствии адреса) в структурированном в соответствии с федеральной информационной адресной системой виде	Российская Федерация, Калининградская область, город Калининград, улица Ялтинская
1.2.	Дополнительные сведения о местоположении земельного участка	-
2.	Категория земель	Земли населенных пунктов
3.	Вид (виды) разрешенного использования	-

3. Сведения о характеристиках образуемого земельного участка:		39:15:133303:5:ЗУ163 :
		обозначение земельного участка
№ п/п	Наименование характеристики земельного участка	Значение характеристики
1	2	3
3.1.	Дополнительные сведения об использовании земельного участка	-
4.	Реестровый номер границ территориальной зоны или в случае отсутствия такого реестрового номера ее индивидуальное обозначение (вид, тип, номер, индекс)	-
5.	Площадь земельного участка \pm величина предельной погрешности определения (вычисления) площади ($P \pm \Delta P$), м ²	21 \pm 2
6.	Формула, примененная для вычисления предельной погрешности определения площади земельного участка, с подставленными значениями и итоговые (вычисленные) значения (ΔP), м ²	$\Delta P = 3.5 * M_t * \sqrt{P} = 3.5 * 0,1 * \sqrt{21} = 2$
7.	Предельные минимальный и максимальный размеры земельного участка ($P_{\text{мин}}$ и $P_{\text{макс}}$), м ²	- -
8.	Кадастровый или иной государственный учетный номер (инвентарный) объекта недвижимости, расположенного на образуемом земельном участке	39:15:133303:383
9.	Кадастровые номера исходных земельных участков	39:15:133303:5
9.1.	Кадастровый номер входящего в состав земельного участка, представляющего собой единое землепользование (номер контура многоконтурного земельного участка), преобразование которого осуществляется	-
9.2.	Кадастровые номера земельных участков, исключаемых из состава измененного (исходного) земельного участка, представляющего собой единое землепользование	-
9.3.	Кадастровый или иной государственный учетный номер (инвентарный) объекта недвижимости, расположенного на измененном земельном участке	-
10.	Условный номер земельного участка	-
11.	Учетный номер проекта межевания территории	-
12.	Дополнительные сведения об образовании земельного участка	-
13.	Сведения о земельных участках (землях общего пользования, территории общего пользования), посредством которых обеспечивается доступ	Земли общего пользования
14.	Иные сведения	-
4. Пояснения к сведениям об образуемом земельном участке:		39:15:133303:5:ЗУ163 :
		обозначение земельного участка
1.	-	

Сведения об образуемых земельных участках

1. Сведения о характерных точках границ образуемых земельных участков

39:15:133303:5:3У164 :

обозначение земельного участка

Система координат МСК-39, зона 1

Зона № 1

Обозначение характерных точек границ	Координаты, м		Метод определения координат	Формулы, примененные для расчета средней квадратической погрешности определения координат характерной точки границ (Mt), с подставленными в такие формулы значениями и итоговые (вычисленные) значения Mt, м	Описание закрепления точки
	X	Y			
1	2	3	4	5	6
н309У	353191.58	1193442.84	-	-	-
н308У	353193.83	1193437.07	-	-	-
н311У	353196.79	1193438.18	-	-	-
н312У	353194.53	1193443.99	-	-	-
н309У	353191.58	1193442.84	-	-	-

39:15:133303:5:3У164 :

2. Сведения о частях границ образуемых земельных участков:

обозначение земельного участка

Обозначение части границ		Горизонтальное проложение (S), м	Описание прохождения части границ	Сведения о согласовании местоположения границ (согласовано/спорное)
от т.	до т.			
1	2	3	4	5
н309У	н308У	6.19	-	-
н308У	н311У	3.16	-	-
н311У	н312У	6.23	-	-
н312У	н309У	3.17	-	-

3. Сведения о характеристиках образуемого земельного участка:

39:15:133303:5:3У164 :

обозначение земельного участка

№ п/п	Наименование характеристики земельного участка	Значение характеристики
1	2	3
1.	Адрес земельного участка	-
1.1.	Сведения о местоположении земельного участка (при отсутствии адреса) в структурированном в соответствии с федеральной информационной адресной системой виде	Российская Федерация, Калининградская область, город Калининград, улица Ялтинская
1.2.	Дополнительные сведения о местоположении земельного участка	-
2.	Категория земель	Земли населенных пунктов
3.	Вид (виды) разрешенного использования	-
3.1.	Дополнительные сведения об использовании земельного участка	-

3. Сведения о характеристиках образуемого земельного участка:		39:15:133303:5:3У164 :
		обозначение земельного участка
№ п/п	Наименование характеристики земельного участка	Значение характеристики
1	2	3
4.	Реестровый номер границ территориальной зоны или в случае отсутствия такого реестрового номера ее индивидуальное обозначение (вид, тип, номер, индекс)	-
5.	Площадь земельного участка \pm величина предельной погрешности определения (вычисления) площади ($P \pm \Delta P$), м ²	20 ± 2
6.	Формула, примененная для вычисления предельной погрешности определения площади земельного участка, с подставленными значениями и итоговые (вычисленные) значения (ΔP), м ²	$\Delta P = 3.5 * M_t * \sqrt{P} = 3.5 * 0,1 * \sqrt{20} = 2$
7.	Предельные минимальный и максимальный размеры земельного участка ($P_{\text{мин}}$ и $P_{\text{макс}}$), м ²	- -
8.	Кадастровый или иной государственный учетный номер (инвентарный) объекта недвижимости, расположенного на образуемом земельном участке	-
9.	Кадастровые номера исходных земельных участков	39:15:133303:5
9.1.	Кадастровый номер входящего в состав земельного участка, представляющего собой единое землепользование (номер контура многоконтурного земельного участка), преобразование которого осуществляется	-
9.2.	Кадастровые номера земельных участков, исключаемых из состава измененного (исходного) земельного участка, представляющего собой единое землепользование	-
9.3.	Кадастровый или иной государственный учетный номер (инвентарный) объекта недвижимости, расположенного на измененном земельном участке	-
10.	Условный номер земельного участка	-
11.	Учетный номер проекта межевания территории	-
12.	Дополнительные сведения об образовании земельного участка	-
13.	Сведения о земельных участках (землях общего пользования, территории общего пользования), посредством которых обеспечивается доступ	Земли общего пользования
14.	Иные сведения	-
4. Пояснения к сведениям об образуемом земельном участке:		39:15:133303:5:3У164 :
		обозначение земельного участка
1.	-	

Сведения об образуемых земельных участках

1. Сведения о характерных точках границ образуемых земельных участков

39:15:133303:5:3У165 :

обозначение земельного участка

Система координат МСК-39, зона 1

Зона № 1

Обозначение характерных точек границ	Координаты, м		Метод определения координат	Формулы, примененные для расчета средней квадратической погрешности определения координат характерной точки границ (Mt), с подставленными в такие формулы значениями и итоговые (вычисленные) значения Mt, м	Описание закрепления точки
	X	Y			
1	2	3	4	5	6
н312У	353194.53	1193443.99	-	-	-
н311У	353196.79	1193438.18	-	-	-
н313У	353200.11	1193439.44	-	-	-
н314У	353197.87	1193445.30	-	-	-
н315У	353197.21	1193445.04	-	-	-
н312У	353194.53	1193443.99	-	-	-

39:15:133303:5:3У165 :

2. Сведения о частях границ образуемых земельных участков:

обозначение земельного участка

Обозначение части границ		Горизонтальное проложение (S), м	Описание прохождения части границ	Сведения о согласовании местоположения границ (согласовано/спорное)
от т.	до т.			
1	2	3	4	5
н312У	н311У	6.23	-	-
н311У	н313У	3.55	-	-
н313У	н314У	6.27	-	-
н314У	н315У	0.71	-	-
н315У	н312У	2.88	-	-

3. Сведения о характеристиках образуемого земельного участка:

39:15:133303:5:3У165 :

обозначение земельного участка

№ п/п	Наименование характеристики земельного участка	Значение характеристики
1	2	3
1.	Адрес земельного участка	-
1.1.	Сведения о местоположении земельного участка (при отсутствии адреса) в структурированном в соответствии с федеральной информационной адресной системой виде	Российская Федерация, Калининградская область, город Калининград, улица Ялтинская
1.2.	Дополнительные сведения о местоположении земельного участка	-
2.	Категория земель	Земли населенных пунктов
3.	Вид (виды) разрешенного использования	-

3. Сведения о характеристиках образуемого земельного участка:		39:15:133303:5:3У165 :
		обозначение земельного участка
№ п/п	Наименование характеристики земельного участка	Значение характеристики
1	2	3
3.1.	Дополнительные сведения об использовании земельного участка	-
4.	Реестровый номер границ территориальной зоны или в случае отсутствия такого реестрового номера ее индивидуальное обозначение (вид, тип, номер, индекс)	-
5.	Площадь земельного участка \pm величина предельной погрешности определения (вычисления) площади ($P \pm \Delta P$), м ²	22 ± 2
6.	Формула, примененная для вычисления предельной погрешности определения площади земельного участка, с подставленными значениями и итоговые (вычисленные) значения (ΔP), м ²	$\Delta P = 3.5 * M_t * \sqrt{P} = 3.5 * 0,1 * \sqrt{22} = 2$
7.	Предельные минимальный и максимальный размеры земельного участка ($P_{\text{мин}}$ и $P_{\text{макс}}$), м ²	- -
8.	Кадастровый или иной государственный учетный номер (инвентарный) объекта недвижимости, расположенного на образуемом земельном участке	-
9.	Кадастровые номера исходных земельных участков	39:15:133303:5
9.1.	Кадастровый номер входящего в состав земельного участка, представляющего собой единое землепользование (номер контура многоконтурного земельного участка), преобразование которого осуществляется	-
9.2.	Кадастровые номера земельных участков, исключаемых из состава измененного (исходного) земельного участка, представляющего собой единое землепользование	-
9.3.	Кадастровый или иной государственный учетный номер (инвентарный) объекта недвижимости, расположенного на измененном земельном участке	-
10.	Условный номер земельного участка	-
11.	Учетный номер проекта межевания территории	-
12.	Дополнительные сведения об образовании земельного участка	-
13.	Сведения о земельных участках (землях общего пользования, территории общего пользования), посредством которых обеспечивается доступ	Земли общего пользования
14.	Иные сведения	-
4. Пояснения к сведениям об образуемом земельном участке:		39:15:133303:5:3У165 :
		обозначение земельного участка
1.	-	

Сведения об образуемых земельных участках					
1. Сведения о характерных точках границ образуемых земельных участков				39:15:133303:5:3У166 : обозначение земельного участка	
Система координат МСК-39, зона 1				Зона № 1	
Обозначение характерных точек границ	Координаты, м		Метод определения координат	Формулы, примененные для расчета средней квадратической погрешности определения координат характерной точки границ (Mt), с подставленными в такие формулы значениями и итоговые (вычисленные) значения Mt, м	Описание закрепле ния точки
	X	Y			
1	2	3	4	5	6
н314У	353197.87	1193445.30	-	-	-
н313У	353200.11	1193439.44	-	-	-
н316У	353203.52	1193440.57	-	-	-
н317У	353201.21	1193446.60	-	-	-
н314У	353197.87	1193445.30	-	-	-
2. Сведения о частях границ образуемых земельных участков:				39:15:133303:5:3У166 : обозначение земельного участка	
Обозначение части границ		Горизонтальное проложение (S), м	Описание прохождения части границ	Сведения о согласовании местоположения границ (согласовано/спорное)	
от т.	до т.				
1	2	3	4	5	
н314У	н313У	6.27	-	-	
н313У	н316У	3.59	-	-	
н316У	н317У	6.46	-	-	
н317У	н314У	3.58	-	-	
3. Сведения о характеристиках образуемого земельного участка:				39:15:133303:5:3У166 : обозначение земельного участка	
№ п/п	Наименование характеристики земельного участка		Значение характеристики		
1	2		3		
1.	Адрес земельного участка		-		
1.1.	Сведения о местоположении земельного участка (при отсутствии адреса) в структурированном в соответствии с федеральной информационной адресной системой виде		Российская Федерация, Калининградская область, город Калининград, улица Ялтинская		
1.2.	Дополнительные сведения о местоположении земельного участка		-		
2.	Категория земель		Земли населенных пунктов		
3.	Вид (виды) разрешенного использования		-		
3.1.	Дополнительные сведения об использовании земельного участка		-		

3. Сведения о характеристиках образуемого земельного участка:		39:15:133303:5:ЗУ166 :
		обозначение земельного участка
№ п/п	Наименование характеристики земельного участка	Значение характеристики
1	2	3
4.	Реестровый номер границ территориальной зоны или в случае отсутствия такого реестрового номера ее индивидуальное обозначение (вид, тип, номер, индекс)	-
5.	Площадь земельного участка \pm величина предельной погрешности определения (вычисления) площади ($P \pm \Delta P$), м ²	23 ± 2
6.	Формула, примененная для вычисления предельной погрешности определения площади земельного участка, с подставленными значениями и итоговые (вычисленные) значения (ΔP), м ²	$\Delta P = 3.5 * M_t * \sqrt{P} = 3.5 * 0,1 * \sqrt{23} = 2$
7.	Предельные минимальный и максимальный размеры земельного участка ($P_{\text{мин}}$ и $P_{\text{макс}}$), м ²	- -
8.	Кадастровый или иной государственный учетный номер (инвентарный) объекта недвижимости, расположенного на образуемом земельном участке	-
9.	Кадастровые номера исходных земельных участков	39:15:133303:5
9.1.	Кадастровый номер входящего в состав земельного участка, представляющего собой единое землепользование (номер контура многоконтурного земельного участка), преобразование которого осуществляется	-
9.2.	Кадастровые номера земельных участков, исключаемых из состава измененного (исходного) земельного участка, представляющего собой единое землепользование	-
9.3.	Кадастровый или иной государственный учетный номер (инвентарный) объекта недвижимости, расположенного на измененном земельном участке	-
10.	Условный номер земельного участка	-
11.	Учетный номер проекта межевания территории	-
12.	Дополнительные сведения об образовании земельного участка	-
13.	Сведения о земельных участках (землях общего пользования, территории общего пользования), посредством которых обеспечивается доступ	Земли общего пользования
14.	Иные сведения	-
4. Пояснения к сведениям об образуемом земельном участке:		39:15:133303:5:ЗУ166 :
		обозначение земельного участка
1.	-	

Сведения об образуемых земельных участках					
1. Сведения о характерных точках границ образуемых земельных участков				39:15:133303:5:3У167 :	
				обозначение земельного участка	
Система координат МСК-39, зона 1				Зона № 1	
Обозначение характерных точек границ	Координаты, м		Метод определения координат	Формулы, примененные для расчета средней квадратической погрешности определения координат характерной точки границ (Mt), с подставленными в такие формулы значениями и итоговые (вычисленные) значения Mt, м	Описание закрепле ния точки
	X	Y			
1	2	3	4	5	6
н318У	353188.64	1193446.36	-	-	-
н310У	353190.45	1193442.40	-	-	-
н309У	353191.58	1193442.84	-	-	-
н312У	353194.53	1193443.99	-	-	-
н315У	353197.21	1193445.04	-	-	-
н319У	353195.75	1193448.99	-	-	-
н318У	353188.64	1193446.36	-	-	-
2. Сведения о частях границ образуемых земельных участков:				39:15:133303:5:3У167 :	
				обозначение земельного участка	
Обозначение части границ		Горизонтальное проложение (S), м	Описание прохождения части границ	Сведения о согласовании местоположения границ (согласовано/спорное)	
от т.	до т.				
1	2	3	4	5	
н318У	н310У	4.35	-	-	
н310У	н309У	1.21	-	-	
н309У	н312У	3.17	-	-	
н312У	н315У	2.88	-	-	
н315У	н319У	4.21	-	-	
н319У	н318У	7.58	-	-	
3. Сведения о характеристиках образуемого земельного участка:				39:15:133303:5:3У167 :	
				обозначение земельного участка	
№ п/п	Наименование характеристики земельного участка		Значение характеристики		
1	2		3		
1.	Адрес земельного участка		-		
1.1.	Сведения о местоположении земельного участка (при отсутствии адреса) в структурированном в соответствии с федеральной информационной адресной системой виде		Российская Федерация, Калининградская область, город Калининград, улица Ялтинская		
1.2.	Дополнительные сведения о местоположении земельного участка		-		

3. Сведения о характеристиках образуемого земельного участка:		39:15:133303:5:ЗУ167 :
		обозначение земельного участка
№ п/п	Наименование характеристики земельного участка	Значение характеристики
1	2	3
2.	Категория земель	Земли населенных пунктов
3.	Вид (виды) разрешенного использования	-
3.1.	Дополнительные сведения об использовании земельного участка	-
4.	Реестровый номер границ территориальной зоны или в случае отсутствия такого реестрового номера ее индивидуальное обозначение (вид, тип, номер, индекс)	-
5.	Площадь земельного участка \pm величина предельной погрешности определения (вычисления) площади ($P \pm \Delta P$), м ²	32 ± 2
6.	Формула, примененная для вычисления предельной погрешности определения площади земельного участка, с подставленными значениями и итоговые (вычисленные) значения (ΔP), м ²	$\Delta P = 3.5 * M_t * \sqrt{P} = 3.5 * 0,1 * \sqrt{32} = 2$
7.	Предельные минимальный и максимальный размеры земельного участка ($P_{\text{мин}}$ и $P_{\text{макс}}$), м ²	- -
8.	Кадастровый или иной государственный учетный номер (инвентарный) объекта недвижимости, расположенного на образуемом земельном участке	39:15:133303:813
9.	Кадастровые номера исходных земельных участков	39:15:133303:5
9.1.	Кадастровый номер входящего в состав земельного участка, представляющего собой единое землепользование (номер контура многоконтурного земельного участка), преобразование которого осуществляется	-
9.2.	Кадастровые номера земельных участков, исключаемых из состава измененного (исходного) земельного участка, представляющего собой единое землепользование	-
9.3.	Кадастровый или иной государственный учетный номер (инвентарный) объекта недвижимости, расположенного на измененном земельном участке	-
10.	Условный номер земельного участка	-
11.	Учетный номер проекта межевания территории	-
12.	Дополнительные сведения об образовании земельного участка	-
13.	Сведения о земельных участках (землях общего пользования, территории общего пользования), посредством которых обеспечивается доступ	Земли общего пользования
14.	Иные сведения	-
4. Пояснения к сведениям об образуемом земельном участке:		39:15:133303:5:ЗУ167 :
		обозначение земельного участка
1.	-	

Сведения об образуемых земельных участках

1. Сведения о характерных точках границ образуемых земельных участков

39:15:133303:5:3У168 :

обозначение земельного участка

Система координат МСК-39, зона 1

Зона № 1

Обозначение характерных точек границ	Координаты, м		Метод определения координат	Формулы, примененные для расчета средней квадратической погрешности определения координат характерной точки границ (Mt), с подставленными в такие формулы значениями и итоговые (вычисленные) значения Mt, м	Описание закрепления точки
	X	Y			
1	2	3	4	5	6
263	353187.30	1193450.28	-	-	-
н318У	353188.64	1193446.36	-	-	-
н319У	353195.75	1193448.99	-	-	-
н320У	353194.27	1193452.85	-	-	-
263	353187.30	1193450.28	-	-	-

39:15:133303:5:3У168 :

2. Сведения о частях границ образуемых земельных участков:

обозначение земельного участка

Обозначение части границ		Горизонтальное проложение (S), м	Описание прохождения части границ	Сведения о согласовании местоположения границ (согласовано/спорное)
от т.	до т.			
1	2	3	4	5
263	н318У	4.14	-	-
н318У	н319У	7.58	-	-
н319У	н320У	4.13	-	-
н320У	263	7.43	-	-

3. Сведения о характеристиках образуемого земельного участка:

39:15:133303:5:3У168 :

обозначение земельного участка

№ п/п	Наименование характеристики земельного участка	Значение характеристики
1	2	3
1.	Адрес земельного участка	-
1.1.	Сведения о местоположении земельного участка (при отсутствии адреса) в структурированном в соответствии с федеральной информационной адресной системой виде	Российская Федерация, Калининградская область, город Калининград, улица Ялтинская
1.2.	Дополнительные сведения о местоположении земельного участка	-
2.	Категория земель	Земли населенных пунктов
3.	Вид (виды) разрешенного использования	-
3.1.	Дополнительные сведения об использовании земельного участка	-

3. Сведения о характеристиках образуемого земельного участка:		39:15:133303:5:ЗУ168 :
		обозначение земельного участка
№ п/п	Наименование характеристики земельного участка	Значение характеристики
1	2	3
4.	Реестровый номер границ территориальной зоны или в случае отсутствия такого реестрового номера ее индивидуальное обозначение (вид, тип, номер, индекс)	-
5.	Площадь земельного участка ± величина предельной погрешности определения (вычисления) площади ($P \pm \Delta P$), м ²	31 ± 2
6.	Формула, примененная для вычисления предельной погрешности определения площади земельного участка, с подставленными значениями и итоговые (вычисленные) значения (ΔP), м ²	$\Delta P = 3.5 * M_t * \sqrt{P} = 3.5 * 0,1 * \sqrt{31} = 2$
7.	Предельные минимальный и максимальный размеры земельного участка (P_{\min} и P_{\max}), м ²	- -
8.	Кадастровый или иной государственный учетный номер (инвентарный) объекта недвижимости, расположенного на образуемом земельном участке	39:15:133303:812
9.	Кадастровые номера исходных земельных участков	39:15:133303:5
9.1.	Кадастровый номер входящего в состав земельного участка, представляющего собой единое землепользование (номер контура многоконтурного земельного участка), преобразование которого осуществляется	-
9.2.	Кадастровые номера земельных участков, исключаемых из состава измененного (исходного) земельного участка, представляющего собой единое землепользование	-
9.3.	Кадастровый или иной государственный учетный номер (инвентарный) объекта недвижимости, расположенного на измененном земельном участке	-
10.	Условный номер земельного участка	-
11.	Учетный номер проекта межевания территории	-
12.	Дополнительные сведения об образовании земельного участка	-
13.	Сведения о земельных участках (землях общего пользования, территории общего пользования), посредством которых обеспечивается доступ	Земли общего пользования
14.	Иные сведения	-
4. Пояснения к сведениям об образуемом земельном участке:		39:15:133303:5:ЗУ168 :
		обозначение земельного участка
1.	-	

Сведения об образуемых земельных участках

1. Сведения о характерных точках границ образуемых земельных участков

39:15:133303:5:3У169 :

обозначение земельного участка

Система координат МСК-39, зона 1

Зона № 1

Обозначение характерных точек границ	Координаты, м		Метод определения координат	Формулы, примененные для расчета средней квадратической погрешности определения координат характерной точки границ (Mt), с подставленными в такие формулы значениями и итоговые (вычисленные) значения Mt, м	Описание закрепления точки
	X	Y			
1	2	3	4	5	6
н321У	353186.28	1193454.35	-	-	-
263	353187.30	1193450.28	-	-	-
н320У	353194.27	1193452.85	-	-	-
н322У	353192.76	1193456.80	-	-	-
н321У	353186.28	1193454.35	-	-	-

39:15:133303:5:3У169 :

2. Сведения о частях границ образуемых земельных участков:

обозначение земельного участка

Обозначение части границ		Горизонтальное проложение (S), м	Описание прохождения части границ	Сведения о согласовании местоположения границ (согласовано/спорное)
от т.	до т.			
1	2	3	4	5
н321У	263	4.20	-	-
263	н320У	7.43	-	-
н320У	н322У	4.23	-	-
н322У	н321У	6.93	-	-

3. Сведения о характеристиках образуемого земельного участка:

39:15:133303:5:3У169 :

обозначение земельного участка

№ п/п	Наименование характеристики земельного участка	Значение характеристики
1	2	3
1.	Адрес земельного участка	-
1.1.	Сведения о местоположении земельного участка (при отсутствии адреса) в структурированном в соответствии с федеральной информационной адресной системой виде	Российская Федерация, Калининградская область, город Калининград, улица Ялтинская
1.2.	Дополнительные сведения о местоположении земельного участка	-
2.	Категория земель	Земли населенных пунктов
3.	Вид (виды) разрешенного использования	-
3.1.	Дополнительные сведения об использовании земельного участка	-

3. Сведения о характеристиках образуемого земельного участка:		39:15:133303:5:ЗУ169 :
		обозначение земельного участка
№ п/п	Наименование характеристики земельного участка	Значение характеристики
1	2	3
4.	Реестровый номер границ территориальной зоны или в случае отсутствия такого реестрового номера ее индивидуальное обозначение (вид, тип, номер, индекс)	-
5.	Площадь земельного участка \pm величина предельной погрешности определения (вычисления) площади ($P \pm \Delta P$), м ²	30 ± 2
6.	Формула, примененная для вычисления предельной погрешности определения площади земельного участка, с подставленными значениями и итоговые (вычисленные) значения (ΔP), м ²	$\Delta P = 3.5 * M_t * \sqrt{P} = 3.5 * 0,1 * \sqrt{30} = 2$
7.	Предельные минимальный и максимальный размеры земельного участка ($P_{\text{мин}}$ и $P_{\text{макс}}$), м ²	- -
8.	Кадастровый или иной государственный учетный номер (инвентарный) объекта недвижимости, расположенного на образуемом земельном участке	39:15:133303:394
9.	Кадастровые номера исходных земельных участков	39:15:133303:5
9.1.	Кадастровый номер входящего в состав земельного участка, представляющего собой единое землепользование (номер контура многоконтурного земельного участка), преобразование которого осуществляется	-
9.2.	Кадастровые номера земельных участков, исключаемых из состава измененного (исходного) земельного участка, представляющего собой единое землепользование	-
9.3.	Кадастровый или иной государственный учетный номер (инвентарный) объекта недвижимости, расположенного на измененном земельном участке	-
10.	Условный номер земельного участка	-
11.	Учетный номер проекта межевания территории	-
12.	Дополнительные сведения об образовании земельного участка	-
13.	Сведения о земельных участках (землях общего пользования, территории общего пользования), посредством которых обеспечивается доступ	Земли общего пользования
14.	Иные сведения	-
4. Пояснения к сведениям об образуемом земельном участке:		39:15:133303:5:ЗУ169 :
		обозначение земельного участка
1.	-	

Сведения об образуемых земельных участках

1. Сведения о характерных точках границ образуемых земельных участков

39:15:133303:5:3У170 :

обозначение земельного участка

Система координат МСК-39, зона 1

Зона № 1

Обозначение характерных точек границ	Координаты, м		Метод определения координат	Формулы, примененные для расчета средней квадратической погрешности определения координат характерной точки границ (Mt), с подставленными в такие формулы значениями и итоговые (вычисленные) значения Mt, м	Описание закрепления точки
	X	Y			
1	2	3	4	5	6
н323У	353184.96	1193457.85	-	-	-
н321У	353186.28	1193454.35	-	-	-
н322У	353192.76	1193456.80	-	-	-
н324У	353191.59	1193460.29	-	-	-
н323У	353184.96	1193457.85	-	-	-

39:15:133303:5:3У170 :

2. Сведения о частях границ образуемых земельных участков:

обозначение земельного участка

Обозначение части границ		Горизонтальное проложение (S), м	Описание прохождения части границ	Сведения о согласовании местоположения границ (согласовано/спорное)
от т.	до т.			
1	2	3	4	5
н323У	н321У	3.74	-	-
н321У	н322У	6.93	-	-
н322У	н324У	3.68	-	-
н324У	н323У	7.06	-	-

3. Сведения о характеристиках образуемого земельного участка:

39:15:133303:5:3У170 :

обозначение земельного участка

№ п/п	Наименование характеристики земельного участка	Значение характеристики
1	2	3
1.	Адрес земельного участка	-
1.1.	Сведения о местоположении земельного участка (при отсутствии адреса) в структурированном в соответствии с федеральной информационной адресной системой виде	Российская Федерация, Калининградская область, город Калининград, улица Ялтинская
1.2.	Дополнительные сведения о местоположении земельного участка	-
2.	Категория земель	Земли населенных пунктов
3.	Вид (виды) разрешенного использования	-
3.1.	Дополнительные сведения об использовании земельного участка	-

3. Сведения о характеристиках образуемого земельного участка:		39:15:133303:5:ЗУ170 :
		обозначение земельного участка
№ п/п	Наименование характеристики земельного участка	Значение характеристики
1	2	3
4.	Реестровый номер границ территориальной зоны или в случае отсутствия такого реестрового номера ее индивидуальное обозначение (вид, тип, номер, индекс)	-
5.	Площадь земельного участка \pm величина предельной погрешности определения (вычисления) площади ($P \pm \Delta P$), м ²	26 ± 2
6.	Формула, примененная для вычисления предельной погрешности определения площади земельного участка, с подставленными значениями и итоговые (вычисленные) значения (ΔP), м ²	$\Delta P = 3.5 * M_t * \sqrt{P} = 3.5 * 0,1 * \sqrt{26} = 2$
7.	Предельные минимальный и максимальный размеры земельного участка ($P_{\text{мин}}$ и $P_{\text{макс}}$), м ²	- -
8.	Кадастровый или иной государственный учетный номер (инвентарный) объекта недвижимости, расположенного на образуемом земельном участке	39:15:133303:392
9.	Кадастровые номера исходных земельных участков	39:15:133303:5
9.1.	Кадастровый номер входящего в состав земельного участка, представляющего собой единое землепользование (номер контура многоконтурного земельного участка), преобразование которого осуществляется	-
9.2.	Кадастровые номера земельных участков, исключаемых из состава измененного (исходного) земельного участка, представляющего собой единое землепользование	-
9.3.	Кадастровый или иной государственный учетный номер (инвентарный) объекта недвижимости, расположенного на измененном земельном участке	-
10.	Условный номер земельного участка	-
11.	Учетный номер проекта межевания территории	-
12.	Дополнительные сведения об образовании земельного участка	-
13.	Сведения о земельных участках (землях общего пользования, территории общего пользования), посредством которых обеспечивается доступ	Земли общего пользования
14.	Иные сведения	-
4. Пояснения к сведениям об образуемом земельном участке:		39:15:133303:5:ЗУ170 :
		обозначение земельного участка
1.	-	

Сведения об образуемых земельных участках

1. Сведения о характерных точках границ образуемых земельных участков

39:15:133303:5:3У171 :

обозначение земельного участка

Система координат МСК-39, зона 1

Зона № 1

Обозначение характерных точек границ	Координаты, м		Метод определения координат	Формулы, примененные для расчета средней квадратической погрешности определения координат характерной точки границ (Mt), с подставленными в такие формулы значениями и итоговые (вычисленные) значения Mt, м	Описание закрепления точки
	X	Y			
1	2	3	4	5	6
н325У	353183.57	1193461.63	-	-	-
н323У	353184.96	1193457.85	-	-	-
н324У	353191.59	1193460.29	-	-	-
н326У	353190.20	1193464.07	-	-	-
н325У	353183.57	1193461.63	-	-	-

39:15:133303:5:3У171 :

2. Сведения о частях границ образуемых земельных участков:

обозначение земельного участка

Обозначение части границ		Горизонтальное проложение (S), м	Описание прохождения части границ	Сведения о согласовании местоположения границ (согласовано/спорное)
от т.	до т.			
1	2	3	4	5
н325У	н323У	4.03	-	-
н323У	н324У	7.06	-	-
н324У	н326У	4.03	-	-
н326У	н325У	7.06	-	-

3. Сведения о характеристиках образуемого земельного участка:

39:15:133303:5:3У171 :

обозначение земельного участка

№ п/п	Наименование характеристики земельного участка	Значение характеристики
1	2	3
1.	Адрес земельного участка	-
1.1.	Сведения о местоположении земельного участка (при отсутствии адреса) в структурированном в соответствии с федеральной информационной адресной системой виде	Российская Федерация, Калининградская область, город Калининград, улица Ялтинская
1.2.	Дополнительные сведения о местоположении земельного участка	-
2.	Категория земель	Земли населенных пунктов
3.	Вид (виды) разрешенного использования	-
3.1.	Дополнительные сведения об использовании земельного участка	-

3. Сведения о характеристиках образуемого земельного участка:		39:15:133303:5:3У171 :
		обозначение земельного участка
№ п/п	Наименование характеристики земельного участка	Значение характеристики
1	2	3
4.	Реестровый номер границ территориальной зоны или в случае отсутствия такого реестрового номера ее индивидуальное обозначение (вид, тип, номер, индекс)	-
5.	Площадь земельного участка \pm величина предельной погрешности определения (вычисления) площади ($P \pm \Delta P$), м ²	28 ± 2
6.	Формула, примененная для вычисления предельной погрешности определения площади земельного участка, с подставленными значениями и итоговые (вычисленные) значения (ΔP), м ²	$\Delta P = 3.5 * M_t * \sqrt{P} = 3.5 * 0,1 * \sqrt{28} = 2$
7.	Предельные минимальный и максимальный размеры земельного участка ($P_{\text{мин}}$ и $P_{\text{макс}}$), м ²	- -
8.	Кадастровый или иной государственный учетный номер (инвентарный) объекта недвижимости, расположенного на образуемом земельном участке	39:15:133303:701
9.	Кадастровые номера исходных земельных участков	39:15:133303:5
9.1.	Кадастровый номер входящего в состав земельного участка, представляющего собой единое землепользование (номер контура многоконтурного земельного участка), преобразование которого осуществляется	-
9.2.	Кадастровые номера земельных участков, исключаемых из состава измененного (исходного) земельного участка, представляющего собой единое землепользование	-
9.3.	Кадастровый или иной государственный учетный номер (инвентарный) объекта недвижимости, расположенного на измененном земельном участке	-
10.	Условный номер земельного участка	-
11.	Учетный номер проекта межевания территории	-
12.	Дополнительные сведения об образовании земельного участка	-
13.	Сведения о земельных участках (землях общего пользования, территории общего пользования), посредством которых обеспечивается доступ	Земли общего пользования
14.	Иные сведения	-
4. Пояснения к сведениям об образуемом земельном участке:		39:15:133303:5:3У171 :
		обозначение земельного участка
1.	-	

Сведения об образуемых земельных участках

1. Сведения о характерных точках границ образуемых земельных участков

39:15:133303:5:3У172 :

обозначение земельного участка

Система координат МСК-39, зона 1

Зона № 1

Обозначение характерных точек границ	Координаты, м		Метод определения координат	Формулы, примененные для расчета средней квадратической погрешности определения координат характерной точки границ (Mt), с подставленными в такие формулы значениями и итоговые (вычисленные) значения Mt, м	Описание закрепления точки
	X	Y			
1	2	3	4	5	6
н327У	353199.89	1193467.15	-	-	-
н328У	353201.24	1193463.59	-	-	-
н329У	353207.40	1193466.25	-	-	-
н330У	353206.15	1193469.50	-	-	-
н327У	353199.89	1193467.15	-	-	-

39:15:133303:5:3У172 :

2. Сведения о частях границ образуемых земельных участков:

обозначение земельного участка

Обозначение части границ		Горизонтальное проложение (S), м	Описание прохождения части границ	Сведения о согласовании местоположения границ (согласовано/спорное)
от т.	до т.			
1	2	3	4	5
н327У	н328У	3.81	-	-
н328У	н329У	6.71	-	-
н329У	н330У	3.48	-	-
н330У	н327У	6.69	-	-

3. Сведения о характеристиках образуемого земельного участка:

39:15:133303:5:3У172 :

обозначение земельного участка

№ п/п	Наименование характеристики земельного участка	Значение характеристики
1	2	3
1.	Адрес земельного участка	-
1.1.	Сведения о местоположении земельного участка (при отсутствии адреса) в структурированном в соответствии с федеральной информационной адресной системой виде	Российская Федерация, Калининградская область, город Калининград, улица Ялтинская
1.2.	Дополнительные сведения о местоположении земельного участка	-
2.	Категория земель	Земли населенных пунктов
3.	Вид (виды) разрешенного использования	-
3.1.	Дополнительные сведения об использовании земельного участка	-

3. Сведения о характеристиках образуемого земельного участка:		39:15:133303:5:3У172 :
		обозначение земельного участка
№ п/п	Наименование характеристики земельного участка	Значение характеристики
1	2	3
4.	Реестровый номер границ территориальной зоны или в случае отсутствия такого реестрового номера ее индивидуальное обозначение (вид, тип, номер, индекс)	-
5.	Площадь земельного участка \pm величина предельной погрешности определения (вычисления) площади ($P \pm \Delta P$), м ²	24 ± 2
6.	Формула, примененная для вычисления предельной погрешности определения площади земельного участка, с подставленными значениями и итоговые (вычисленные) значения (ΔP), м ²	$\Delta P = 3.5 * M_t * \sqrt{P} = 3.5 * 0,1 * \sqrt{24} = 2$
7.	Предельные минимальный и максимальный размеры земельного участка ($P_{\text{мин}}$ и $P_{\text{макс}}$), м ²	- -
8.	Кадастровый или иной государственный учетный номер (инвентарный) объекта недвижимости, расположенного на образуемом земельном участке	-
9.	Кадастровые номера исходных земельных участков	39:15:133303:5
9.1.	Кадастровый номер входящего в состав земельного участка, представляющего собой единое землепользование (номер контура многоконтурного земельного участка), преобразование которого осуществляется	-
9.2.	Кадастровые номера земельных участков, исключаемых из состава измененного (исходного) земельного участка, представляющего собой единое землепользование	-
9.3.	Кадастровый или иной государственный учетный номер (инвентарный) объекта недвижимости, расположенного на измененном земельном участке	-
10.	Условный номер земельного участка	-
11.	Учетный номер проекта межевания территории	-
12.	Дополнительные сведения об образовании земельного участка	-
13.	Сведения о земельных участках (землях общего пользования, территории общего пользования), посредством которых обеспечивается доступ	Земли общего пользования
14.	Иные сведения	-
4. Пояснения к сведениям об образуемом земельном участке:		39:15:133303:5:3У172 :
		обозначение земельного участка
1.	-	

Сведения об образуемых земельных участках

1. Сведения о характерных точках границ образуемых земельных участков

39:15:133303:5:3У173 :

обозначение земельного участка

Система координат МСК-39, зона 1

Зона № 1

Обозначение характерных точек границ	Координаты, м		Метод определения координат	Формулы, примененные для расчета средней квадратической погрешности определения координат характерной точки границ (Mt), с подставленными в такие формулы значениями и итоговые (вычисленные) значения Mt, м	Описание закрепления точки
	X	Y			
1	2	3	4	5	6
н331У	353212.29	1193471.92	-	-	-
н330У	353206.15	1193469.50	-	-	-
н329У	353207.40	1193466.25	-	-	-
н332У	353208.50	1193466.65	-	-	-
н333У	353214.05	1193468.71	-	-	-
н331У	353212.29	1193471.92	-	-	-

39:15:133303:5:3У173 :

2. Сведения о частях границ образуемых земельных участков:

обозначение земельного участка

Обозначение части границ		Горизонтальное проложение (S), м	Описание прохождения части границ	Сведения о согласовании местоположения границ (согласовано/спорное)
от т.	до т.			
1	2	3	4	5
н331У	н330У	6.60	-	-
н330У	н329У	3.48	-	-
н329У	н332У	1.17	-	-
н332У	н333У	5.92	-	-
н333У	н331У	3.66	-	-

3. Сведения о характеристиках образуемого земельного участка:

39:15:133303:5:3У173 :

обозначение земельного участка

№ п/п	Наименование характеристики земельного участка	Значение характеристики
1	2	3
1.	Адрес земельного участка	-
1.1.	Сведения о местоположении земельного участка (при отсутствии адреса) в структурированном в соответствии с федеральной информационной адресной системой виде	Российская Федерация, Калининградская область, город Калининград, улица Ялтинская
1.2.	Дополнительные сведения о местоположении земельного участка	-
2.	Категория земель	Земли населенных пунктов
3.	Вид (виды) разрешенного использования	-

3. Сведения о характеристиках образуемого земельного участка:		39:15:133303:5:ЗУ173 :
		обозначение земельного участка
№ п/п	Наименование характеристики земельного участка	Значение характеристики
1	2	3
3.1.	Дополнительные сведения об использовании земельного участка	-
4.	Реестровый номер границ территориальной зоны или в случае отсутствия такого реестрового номера ее индивидуальное обозначение (вид, тип, номер, индекс)	-
5.	Площадь земельного участка \pm величина предельной погрешности определения (вычисления) площади ($P \pm \Delta P$), м ²	24 ± 2
6.	Формула, примененная для вычисления предельной погрешности определения площади земельного участка, с подставленными значениями и итоговые (вычисленные) значения (ΔP), м ²	$\Delta P = 3.5 * M_t * \sqrt{P} = 3.5 * 0,1 * \sqrt{24} = 2$
7.	Предельные минимальный и максимальный размеры земельного участка ($P_{\text{мин}}$ и $P_{\text{макс}}$), м ²	- -
8.	Кадастровый или иной государственный учетный номер (инвентарный) объекта недвижимости, расположенного на образуемом земельном участке	39:15:133303:144
9.	Кадастровые номера исходных земельных участков	39:15:133303:5
9.1.	Кадастровый номер входящего в состав земельного участка, представляющего собой единое землепользование (номер контура многоконтурного земельного участка), преобразование которого осуществляется	-
9.2.	Кадастровые номера земельных участков, исключаемых из состава измененного (исходного) земельного участка, представляющего собой единое землепользование	-
9.3.	Кадастровый или иной государственный учетный номер (инвентарный) объекта недвижимости, расположенного на измененном земельном участке	-
10.	Условный номер земельного участка	-
11.	Учетный номер проекта межевания территории	-
12.	Дополнительные сведения об образовании земельного участка	-
13.	Сведения о земельных участках (землях общего пользования, территории общего пользования), посредством которых обеспечивается доступ	Земли общего пользования
14.	Иные сведения	-
4. Пояснения к сведениям об образуемом земельном участке:		39:15:133303:5:ЗУ173 :
		обозначение земельного участка
1.	-	

Сведения об образуемых земельных участках

1. Сведения о характерных точках границ образуемых земельных участков

39:15:133303:5:3У174 :

обозначение земельного участка

Система координат МСК-39, зона 1

Зона № 1

Обозначение характерных точек границ	Координаты, м		Метод определения координат	Формулы, примененные для расчета средней квадратической погрешности определения координат характерной точки границ (Mt), с подставленными в такие формулы значениями и итоговые (вычисленные) значения Mt, м	Описание закрепления точки
	X	Y			
1	2	3	4	5	6
н334У	353208.79	1193462.60	-	-	-
257	353209.80	1193459.79	-	-	-
256	353216.95	1193462.02	-	-	-
н335У	353215.40	1193465.07	-	-	-
н336У	353209.85	1193463.01	-	-	-
н334У	353208.79	1193462.60	-	-	-

39:15:133303:5:3У174 :

2. Сведения о частях границ образуемых земельных участков:

обозначение земельного участка

Обозначение части границ		Горизонтальное проложение (S), м	Описание прохождения части границ	Сведения о согласовании местоположения границ (согласовано/спорное)
от т.	до т.			
1	2	3	4	5
н334У	257	2.99	-	-
257	256	7.49	-	-
256	н335У	3.42	-	-
н335У	н336У	5.92	-	-
н336У	н334У	1.14	-	-

3. Сведения о характеристиках образуемого земельного участка:

39:15:133303:5:3У174 :

обозначение земельного участка

№ п/п	Наименование характеристики земельного участка	Значение характеристики
1	2	3
1.	Адрес земельного участка	-
1.1.	Сведения о местоположении земельного участка (при отсутствии адреса) в структурированном в соответствии с федеральной информационной адресной системой виде	Российская Федерация, Калининградская область, город Калининград, улица Ялтинская
1.2.	Дополнительные сведения о местоположении земельного участка	-
2.	Категория земель	Земли населенных пунктов
3.	Вид (виды) разрешенного использования	-

3. Сведения о характеристиках образуемого земельного участка:		39:15:133303:5:ЗУ174 :
		обозначение земельного участка
№ п/п	Наименование характеристики земельного участка	Значение характеристики
1	2	3
3.1.	Дополнительные сведения об использовании земельного участка	-
4.	Реестровый номер границ территориальной зоны или в случае отсутствия такого реестрового номера ее индивидуальное обозначение (вид, тип, номер, индекс)	-
5.	Площадь земельного участка \pm величина предельной погрешности определения (вычисления) площади ($P \pm \Delta P$), м ²	23 ± 2
6.	Формула, примененная для вычисления предельной погрешности определения площади земельного участка, с подставленными значениями и итоговые (вычисленные) значения (ΔP), м ²	$\Delta P = 3.5 * M_t * \sqrt{P} = 3.5 * 0,1 * \sqrt{23} = 2$
7.	Предельные минимальный и максимальный размеры земельного участка ($P_{\text{мин}}$ и $P_{\text{макс}}$), м ²	- -
8.	Кадастровый или иной государственный учетный номер (инвентарный) объекта недвижимости, расположенного на образуемом земельном участке	-
9.	Кадастровые номера исходных земельных участков	39:15:133303:5
9.1.	Кадастровый номер входящего в состав земельного участка, представляющего собой единое землепользование (номер контура многоконтурного земельного участка), преобразование которого осуществляется	-
9.2.	Кадастровые номера земельных участков, исключаемых из состава измененного (исходного) земельного участка, представляющего собой единое землепользование	-
9.3.	Кадастровый или иной государственный учетный номер (инвентарный) объекта недвижимости, расположенного на измененном земельном участке	-
10.	Условный номер земельного участка	-
11.	Учетный номер проекта межевания территории	-
12.	Дополнительные сведения об образовании земельного участка	-
13.	Сведения о земельных участках (землях общего пользования, территории общего пользования), посредством которых обеспечивается доступ	Земли общего пользования
14.	Иные сведения	-
4. Пояснения к сведениям об образуемом земельном участке:		39:15:133303:5:ЗУ174 :
		обозначение земельного участка
1.	-	

Сведения об образуемых земельных участках					
1. Сведения о характерных точках границ образуемых земельных участков				39:15:133303:5:3У175 :	
				обозначение земельного участка	
Система координат МСК-39, зона 1				Зона № 1	
Обозначение характерных точек границ	Координаты, м		Метод определения координат	Формулы, примененные для расчета средней квадратической погрешности определения координат характерной точки границ (Mt), с подставленными в такие формулы значениями и итоговые (вычисленные) значения Mt, м	Описание закрепле ния точки
	X	Y			
1	2	3	4	5	6
н329У	353207.40	1193466.25	-	-	-
н328У	353201.24	1193463.59	-	-	-
271	353202.36	1193461.02	-	-	-
270	353208.15	1193463.04	-	-	-
н334У	353208.79	1193462.60	-	-	-
н336У	353209.85	1193463.01	-	-	-
н332У	353208.50	1193466.65	-	-	-
н329У	353207.40	1193466.25	-	-	-
2. Сведения о частях границ образуемых земельных участков:				39:15:133303:5:3У175 :	
				обозначение земельного участка	
Обозначение части границ		Горизонтальное проложение (S), м	Описание прохождения части границ	Сведения о согласовании местоположения границ (согласовано/спорное)	
от т.	до т.				
1	2	3	4	5	
н329У	н328У	6.71	-	-	
н328У	271	2.80	-	-	
271	270	6.13	-	-	
270	н334У	0.78	-	-	
н334У	н336У	1.14	-	-	
н336У	н332У	3.88	-	-	
н332У	н329У	1.17	-	-	
3. Сведения о характеристиках образуемого земельного участка:				39:15:133303:5:3У175 :	
				обозначение земельного участка	
№ п/п	Наименование характеристики земельного участка		Значение характеристики		
1	2		3		
1.	Адрес земельного участка		-		

3. Сведения о характеристиках образуемого земельного участка:		39:15:133303:5:ЗУ175 :
		обозначение земельного участка
№ п/п	Наименование характеристики земельного участка	Значение характеристики
1	2	3
1.1.	Сведения о местоположении земельного участка (при отсутствии адреса) в структурированном в соответствии с федеральной информационной адресной системой виде	Российская Федерация, Калининградская область, город Калининград, улица Ялтинская
1.2.	Дополнительные сведения о местоположении земельного участка	-
2.	Категория земель	Земли населенных пунктов
3.	Вид (виды) разрешенного использования	-
3.1.	Дополнительные сведения об использовании земельного участка	-
4.	Реестровый номер границ территориальной зоны или в случае отсутствия такого реестрового номера ее индивидуальное обозначение (вид, тип, номер, индекс)	-
5.	Площадь земельного участка \pm величина предельной погрешности определения (вычисления) площади ($P \pm \Delta P$), м2	25 ± 2
6.	Формула, примененная для вычисления предельной погрешности определения площади земельного участка, с подставленными значениями и итоговые (вычисленные) значения (ΔP), м2	$\Delta P = 3.5 * M_t * \sqrt{P} = 3.5 * 0,1 * \sqrt{25} = 2$
7.	Предельные минимальный и максимальный размеры земельного участка (P_{\min} и P_{\max}), м2	- -
8.	Кадастровый или иной государственный учетный номер (инвентарный) объекта недвижимости, расположенного на образуемом земельном участке	39:15:133303:389
9.	Кадастровые номера исходных земельных участков	39:15:133303:5
9.1.	Кадастровый номер входящего в состав земельного участка, представляющего собой единое землепользование (номер контура многоконтурного земельного участка), преобразование которого осуществляется	-
9.2.	Кадастровые номера земельных участков, исключаемых из состава измененного (исходного) земельного участка, представляющего собой единое землепользование	-
9.3.	Кадастровый или иной государственный учетный номер (инвентарный) объекта недвижимости, расположенного на измененном земельном участке	-
10.	Условный номер земельного участка	-
11.	Учетный номер проекта межевания территории	-
12.	Дополнительные сведения об образовании земельного участка	-
13.	Сведения о земельных участках (землях общего пользования, территории общего пользования), посредством которых обеспечивается доступ	Земли общего пользования
14.	Иные сведения	-
4. Пояснения к сведениям об образуемом земельном участке:		39:15:133303:5:ЗУ175 :
		обозначение земельного участка
1.	-	

Сведения об образуемых земельных участках

1. Сведения о характерных точках границ образуемых земельных участков

39:15:133303:5:3У176 :

обозначение земельного участка

Система координат МСК-39, зона 1

Зона № 1

Обозначение характерных точек границ	Координаты, м		Метод определения координат	Формулы, примененные для расчета средней квадратической погрешности определения координат характерной точки границ (Mt), с подставленными в такие формулы значениями и итоговые (вычисленные) значения Mt, м	Описание закрепления точки
	X	Y			
1	2	3	4	5	6
271	353202.36	1193461.02	-	-	-
269	353203.71	1193457.14	-	-	-
268	353209.50	1193459.15	-	-	-
257	353209.80	1193459.79	-	-	-
н334У	353208.79	1193462.60	-	-	-
270	353208.15	1193463.04	-	-	-
271	353202.36	1193461.02	-	-	-

39:15:133303:5:3У176 :

2. Сведения о частях границ образуемых земельных участков:

обозначение земельного участка

Обозначение части границ		Горизонтальное проложение (S), м	Описание прохождения части границ	Сведения о согласовании местоположения границ (согласовано/спорное)
от т.	до т.			
1	2	3	4	5
271	269	4.11	-	-
269	268	6.13	-	-
268	257	0.71	-	-
257	н334У	2.99	-	-
н334У	270	0.78	-	-
270	271	6.13	-	-

3. Сведения о характеристиках образуемого земельного участка:

39:15:133303:5:3У176 :

обозначение земельного участка

№ п/п	Наименование характеристики земельного участка	Значение характеристики
1	2	3
1.	Адрес земельного участка	-
1.1.	Сведения о местоположении земельного участка (при отсутствии адреса) в структурированном в соответствии с федеральной информационной адресной системой виде	Российская Федерация, Калининградская область, город Калининград, улица Ялтинская
1.2.	Дополнительные сведения о местоположении земельного участка	-

3. Сведения о характеристиках образуемого земельного участка:		39:15:133303:5:ЗУ176 : обозначение земельного участка
№ п/п	Наименование характеристики земельного участка	Значение характеристики
1	2	3
2.	Категория земель	Земли населенных пунктов
3.	Вид (виды) разрешенного использования	-
3.1.	Дополнительные сведения об использовании земельного участка	-
4.	Реестровый номер границ территориальной зоны или в случае отсутствия такого реестрового номера ее индивидуальное обозначение (вид, тип, номер, индекс)	-
5.	Площадь земельного участка \pm величина предельной погрешности определения (вычисления) площади ($P \pm \Delta P$), м ²	27 ± 2
6.	Формула, примененная для вычисления предельной погрешности определения площади земельного участка, с подставленными значениями и итоговые (вычисленные) значения (ΔP), м ²	$\Delta P = 3.5 * M_t * \sqrt{P} = 3.5 * 0,1 * \sqrt{27} = 2$
7.	Предельные минимальный и максимальный размеры земельного участка ($P_{\text{мин}}$ и $P_{\text{макс}}$), м ²	- -
8.	Кадастровый или иной государственный учетный номер (инвентарный) объекта недвижимости, расположенного на образуемом земельном участке	39:15:133303:390
9.	Кадастровые номера исходных земельных участков	39:15:133303:5
9.1.	Кадастровый номер входящего в состав земельного участка, представляющего собой единое землепользование (номер контура многоконтурного земельного участка), преобразование которого осуществляется	-
9.2.	Кадастровые номера земельных участков, исключаемых из состава измененного (исходного) земельного участка, представляющего собой единое землепользование	-
9.3.	Кадастровый или иной государственный учетный номер (инвентарный) объекта недвижимости, расположенного на измененном земельном участке	-
10.	Условный номер земельного участка	-
11.	Учетный номер проекта межевания территории	-
12.	Дополнительные сведения об образовании земельного участка	-
13.	Сведения о земельных участках (землях общего пользования, территории общего пользования), посредством которых обеспечивается доступ	Земли общего пользования
14.	Иные сведения	-
4. Пояснения к сведениям об образуемом земельном участке:		39:15:133303:5:ЗУ176 : обозначение земельного участка
1.	-	

Сведения об образуемых земельных участках

1. Сведения о характерных точках границ образуемых земельных участков

39:15:133303:5:3У177 :

обозначение земельного участка

Система координат МСК-39, зона 1

Зона № 1

Обозначение характерных точек границ	Координаты, м		Метод определения координат	Формулы, примененные для расчета средней квадратической погрешности определения координат характерной точки границ (Mt), с подставленными в такие формулы значениями и итоговые (вычисленные) значения Mt, м	Описание закрепления точки
	X	Y			
1	2	3	4	5	6
269	353203.71	1193457.14	-	-	-
259	353205.05	1193453.28	-	-	-
267	353210.84	1193455.29	-	-	-
258	353211.19	1193455.67	-	-	-
257	353209.80	1193459.79	-	-	-
268	353209.50	1193459.15	-	-	-
269	353203.71	1193457.14	-	-	-

39:15:133303:5:3У177 :

2. Сведения о частях границ образуемых земельных участков:

обозначение земельного участка

Обозначение части границ		Горизонтальное проложение (S), м	Описание прохождения части границ	Сведения о согласовании местоположения границ (согласовано/спорное)
от т.	до т.			
1	2	3	4	5
269	259	4.09	-	-
259	267	6.13	-	-
267	258	0.52	-	-
258	257	4.35	-	-
257	268	0.71	-	-
268	269	6.13	-	-

39:15:133303:5:3У177 :

3. Сведения о характеристиках образуемого земельного участка:

обозначение земельного участка

№ п/п	Наименование характеристики земельного участка	Значение характеристики
1	2	3
1.	Адрес земельного участка	-
1.1.	Сведения о местоположении земельного участка (при отсутствии адреса) в структурированном в соответствии с федеральной информационной адресной системой виде	Российская Федерация, Калининградская область, город Калининград, улица Ялтинская
1.2.	Дополнительные сведения о местоположении земельного участка	-

3. Сведения о характеристиках образуемого земельного участка:		39:15:133303:5:3У177 :
		обозначение земельного участка
№ п/п	Наименование характеристики земельного участка	Значение характеристики
1	2	3
2.	Категория земель	Земли населенных пунктов
3.	Вид (виды) разрешенного использования	-
3.1.	Дополнительные сведения об использовании земельного участка	-
4.	Реестровый номер границ территориальной зоны или в случае отсутствия такого реестрового номера ее индивидуальное обозначение (вид, тип, номер, индекс)	-
5.	Площадь земельного участка \pm величина предельной погрешности определения (вычисления) площади ($P \pm \Delta P$), м ²	27 ± 2
6.	Формула, примененная для вычисления предельной погрешности определения площади земельного участка, с подставленными значениями и итоговые (вычисленные) значения (ΔP), м ²	$\Delta P = 3.5 * M_t * \sqrt{P} = 3.5 * 0,1 * \sqrt{27} = 2$
7.	Предельные минимальный и максимальный размеры земельного участка ($P_{\text{мин}}$ и $P_{\text{макс}}$), м ²	- -
8.	Кадастровый или иной государственный учетный номер (инвентарный) объекта недвижимости, расположенного на образуемом земельном участке	39:15:133303:901
9.	Кадастровые номера исходных земельных участков	39:15:133303:5
9.1.	Кадастровый номер входящего в состав земельного участка, представляющего собой единое землепользование (номер контура многоконтурного земельного участка), преобразование которого осуществляется	-
9.2.	Кадастровые номера земельных участков, исключаемых из состава измененного (исходного) земельного участка, представляющего собой единое землепользование	-
9.3.	Кадастровый или иной государственный учетный номер (инвентарный) объекта недвижимости, расположенного на измененном земельном участке	-
10.	Условный номер земельного участка	-
11.	Учетный номер проекта межевания территории	-
12.	Дополнительные сведения об образовании земельного участка	-
13.	Сведения о земельных участках (землях общего пользования, территории общего пользования), посредством которых обеспечивается доступ	Земли общего пользования
14.	Иные сведения	-
4. Пояснения к сведениям об образуемом земельном участке:		39:15:133303:5:3У177 :
		обозначение земельного участка
1.	-	

Сведения об образуемых земельных участках

1. Сведения о характерных точках границ образуемых земельных участков

39:15:133303:5:3У178 :

обозначение земельного участка

Система координат МСК-39, зона 1

Зона № 1

Обозначение характерных точек границ	Координаты, м		Метод определения координат	Формулы, примененные для расчета средней квадратической погрешности определения координат характерной точки границ (Mt), с подставленными в такие формулы значениями и итоговые (вычисленные) значения Mt, м	Описание закрепле ния точки
	X	Y			
1	2	3	4	5	6
259	353205.05	1193453.28	-	-	-
н337У	353206.61	1193448.75	-	-	-
н338У	353208.06	1193449.27	-	-	-
249	353212.28	1193450.75	-	-	-
н339У	353213.35	1193451.08	-	-	-
253	353211.72	1193455.82	-	-	-
258	353211.19	1193455.67	-	-	-
267	353210.84	1193455.29	-	-	-
259	353205.05	1193453.28	-	-	-

39:15:133303:5:3У178 :

2. Сведения о частях границ образуемых земельных участков:

обозначение земельного участка

Обозначение части границ		Горизонтальное проложение (S), м	Описание прохождения части границ	Сведения о согласовании местоположения границ (согласовано/спорное)
от т.	до т.			
1	2	3	4	5
259	н337У	4.79	-	-
н337У	н338У	1.54	-	-
н338У	249	4.47	-	-
249	н339У	1.12	-	-
н339У	253	5.01	-	-
253	258	0.55	-	-
258	267	0.52	-	-
267	259	6.13	-	-

39:15:133303:5:3У178 :

3. Сведения о характеристиках образуемого земельного участка:

обозначение земельного участка

№ п/п	Наименование характеристики земельного участка	Значение характеристики
1	2	3
1.	Адрес земельного участка	-

3. Сведения о характеристиках образуемого земельного участка:		39:15:133303:5:ЗУ178 :
		обозначение земельного участка
№ п/п	Наименование характеристики земельного участка	Значение характеристики
1	2	3
1.1.	Сведения о местоположении земельного участка (при отсутствии адреса) в структурированном в соответствии с федеральной информационной адресной системой виде	Российская Федерация, Калининградская область, город Калининград, улица Ялтинская
1.2.	Дополнительные сведения о местоположении земельного участка	-
2.	Категория земель	Земли населенных пунктов
3.	Вид (виды) разрешенного использования	-
3.1.	Дополнительные сведения об использовании земельного участка	-
4.	Реестровый номер границ территориальной зоны или в случае отсутствия такого реестрового номера ее индивидуальное обозначение (вид, тип, номер, индекс)	-
5.	Площадь земельного участка \pm величина предельной погрешности определения (вычисления) площади ($P \pm \Delta P$), м ²	34 ± 2
6.	Формула, примененная для вычисления предельной погрешности определения площади земельного участка, с подставленными значениями и итоговые (вычисленные) значения (ΔP), м ²	$\Delta P = 3.5 * M_t * \sqrt{P} = 3.5 * 0,1 * \sqrt{34} = 2$
7.	Предельные минимальный и максимальный размеры земельного участка (P_{\min} и P_{\max}), м ²	- -
8.	Кадастровый или иной государственный учетный номер (инвентарный) объекта недвижимости, расположенного на образуемом земельном участке	39:15:133303:763
9.	Кадастровые номера исходных земельных участков	39:15:133303:5
9.1.	Кадастровый номер входящего в состав земельного участка, представляющего собой единое землепользование (номер контура многоконтурного земельного участка), преобразование которого осуществляется	-
9.2.	Кадастровые номера земельных участков, исключаемых из состава измененного (исходного) земельного участка, представляющего собой единое землепользование	-
9.3.	Кадастровый или иной государственный учетный номер (инвентарный) объекта недвижимости, расположенного на измененном земельном участке	-
10.	Условный номер земельного участка	-
11.	Учетный номер проекта межевания территории	-
12.	Дополнительные сведения об образовании земельного участка	-
13.	Сведения о земельных участках (землях общего пользования, территории общего пользования), посредством которых обеспечивается доступ	Земли общего пользования
14.	Иные сведения	-
4. Пояснения к сведениям об образуемом земельном участке:		39:15:133303:5:ЗУ178 :
		обозначение земельного участка
1.	-	

Сведения об образуемых земельных участках

1. Сведения о характерных точках границ образуемых земельных участков

39:15:133303:5:3У179 :

обозначение земельного участка

Система координат МСК-39, зона 1

Зона № 1

Обозначение характерных точек границ	Координаты, м		Метод определения координат	Формулы, примененные для расчета средней квадратической погрешности определения координат характерной точки границ (Mt), с подставленными в такие формулы значениями и итоговые (вычисленные) значения Mt, м	Описание закрепления точки
	X	Y			
1	2	3	4	5	6
н338У	353208.06	1193449.27	-	-	-
н340У	353210.47	1193442.97	-	-	-
250	353214.27	1193444.27	-	-	-
249	353212.28	1193450.75	-	-	-
н338У	353208.06	1193449.27	-	-	-

39:15:133303:5:3У179 :

2. Сведения о частях границ образуемых земельных участков:

обозначение земельного участка

Обозначение части границ		Горизонтальное проложение (S), м	Описание прохождения части границ	Сведения о согласовании местоположения границ (согласовано/спорное)
от т.	до т.			
1	2	3	4	5
н338У	н340У	6.75	-	-
н340У	250	4.02	-	-
250	249	6.78	-	-
249	н338У	4.47	-	-

3. Сведения о характеристиках образуемого земельного участка:

39:15:133303:5:3У179 :

обозначение земельного участка

№ п/п	Наименование характеристики земельного участка	Значение характеристики
1	2	3
1.	Адрес земельного участка	-
1.1.	Сведения о местоположении земельного участка (при отсутствии адреса) в структурированном в соответствии с федеральной информационной адресной системой виде	Российская Федерация, Калининградская область, город Калининград, улица Ялтинская
1.2.	Дополнительные сведения о местоположении земельного участка	-
2.	Категория земель	Земли населенных пунктов
3.	Вид (виды) разрешенного использования	-
3.1.	Дополнительные сведения об использовании земельного участка	-

3. Сведения о характеристиках образуемого земельного участка:		39:15:133303:5:ЗУ179 :
		обозначение земельного участка
№ п/п	Наименование характеристики земельного участка	Значение характеристики
1	2	3
4.	Реестровый номер границ территориальной зоны или в случае отсутствия такого реестрового номера ее индивидуальное обозначение (вид, тип, номер, индекс)	-
5.	Площадь земельного участка \pm величина предельной погрешности определения (вычисления) площади ($P \pm \Delta P$), м ²	29 ± 2
6.	Формула, примененная для вычисления предельной погрешности определения площади земельного участка, с подставленными значениями и итоговые (вычисленные) значения (ΔP), м ²	$\Delta P = 3.5 * M_t * \sqrt{P} = 3.5 * 0,1 * \sqrt{29} = 2$
7.	Предельные минимальный и максимальный размеры земельного участка ($P_{\text{мин}}$ и $P_{\text{макс}}$), м ²	- -
8.	Кадастровый или иной государственный учетный номер (инвентарный) объекта недвижимости, расположенного на образуемом земельном участке	39:15:133303:367
9.	Кадастровые номера исходных земельных участков	39:15:133303:5
9.1.	Кадастровый номер входящего в состав земельного участка, представляющего собой единое землепользование (номер контура многоконтурного земельного участка), преобразование которого осуществляется	-
9.2.	Кадастровые номера земельных участков, исключаемых из состава измененного (исходного) земельного участка, представляющего собой единое землепользование	-
9.3.	Кадастровый или иной государственный учетный номер (инвентарный) объекта недвижимости, расположенного на измененном земельном участке	-
10.	Условный номер земельного участка	-
11.	Учетный номер проекта межевания территории	-
12.	Дополнительные сведения об образовании земельного участка	-
13.	Сведения о земельных участках (землях общего пользования, территории общего пользования), посредством которых обеспечивается доступ	Земли общего пользования
14.	Иные сведения	-
4. Пояснения к сведениям об образуемом земельном участке:		39:15:133303:5:ЗУ179 :
		обозначение земельного участка
1.	-	

Сведения об образуемых земельных участках

1. Сведения о характерных точках границ образуемых земельных участков

39:15:133303:5:3У180 :

обозначение земельного участка

Система координат МСК-39, зона 1

Зона № 1

Обозначение характерных точек границ	Координаты, м		Метод определения координат	Формулы, примененные для расчета средней квадратической погрешности определения координат характерной точки границ (Mt), с подставленными в такие формулы значениями и итоговые (вычисленные) значения Mt, м	Описание закрепления точки
	X	Y			
1	2	3	4	5	6
н340У	353210.47	1193442.97	-	-	-
н338У	353208.06	1193449.27	-	-	-
н337У	353206.61	1193448.75	-	-	-
н341У	353204.47	1193447.87	-	-	-
н342У	353206.82	1193441.73	-	-	-
н340У	353210.47	1193442.97	-	-	-

39:15:133303:5:3У180 :

2. Сведения о частях границ образуемых земельных участков:

обозначение земельного участка

Обозначение части границ		Горизонтальное проложение (S), м	Описание прохождения части границ	Сведения о согласовании местоположения границ (согласовано/спорное)
от т.	до т.			
1	2	3	4	5
н340У	н338У	6.75	-	-
н338У	н337У	1.54	-	-
н337У	н341У	2.31	-	-
н341У	н342У	6.57	-	-
н342У	н340У	3.85	-	-

3. Сведения о характеристиках образуемого земельного участка:

39:15:133303:5:3У180 :

обозначение земельного участка

№ п/п	Наименование характеристики земельного участка	Значение характеристики
1	2	3
1.	Адрес земельного участка	-
1.1.	Сведения о местоположении земельного участка (при отсутствии адреса) в структурированном в соответствии с федеральной информационной адресной системой виде	Российская Федерация, Калининградская область, город Калининград, улица Ялтинская
1.2.	Дополнительные сведения о местоположении земельного участка	-
2.	Категория земель	Земли населенных пунктов
3.	Вид (виды) разрешенного использования	-

3. Сведения о характеристиках образуемого земельного участка:		39:15:133303:5:ЗУ180 :
		обозначение земельного участка
№ п/п	Наименование характеристики земельного участка	Значение характеристики
1	2	3
3.1.	Дополнительные сведения об использовании земельного участка	-
4.	Реестровый номер границ территориальной зоны или в случае отсутствия такого реестрового номера ее индивидуальное обозначение (вид, тип, номер, индекс)	-
5.	Площадь земельного участка \pm величина предельной погрешности определения (вычисления) площади ($P \pm \Delta P$), м ²	26 ± 2
6.	Формула, примененная для вычисления предельной погрешности определения площади земельного участка, с подставленными значениями и итоговые (вычисленные) значения (ΔP), м ²	$\Delta P = 3.5 * M_t * \sqrt{P} = 3.5 * 0,1 * \sqrt{26} = 2$
7.	Предельные минимальный и максимальный размеры земельного участка ($P_{\text{мин}}$ и $P_{\text{макс}}$), м ²	- -
8.	Кадастровый или иной государственный учетный номер (инвентарный) объекта недвижимости, расположенного на образуемом земельном участке	39:15:133303:331
9.	Кадастровые номера исходных земельных участков	39:15:133303:5
9.1.	Кадастровый номер входящего в состав земельного участка, представляющего собой единое землепользование (номер контура многоконтурного земельного участка), преобразование которого осуществляется	-
9.2.	Кадастровые номера земельных участков, исключаемых из состава измененного (исходного) земельного участка, представляющего собой единое землепользование	-
9.3.	Кадастровый или иной государственный учетный номер (инвентарный) объекта недвижимости, расположенного на измененном земельном участке	-
10.	Условный номер земельного участка	-
11.	Учетный номер проекта межевания территории	-
12.	Дополнительные сведения об образовании земельного участка	-
13.	Сведения о земельных участках (землях общего пользования, территории общего пользования), посредством которых обеспечивается доступ	Земли общего пользования
14.	Иные сведения	-
4. Пояснения к сведениям об образуемом земельном участке:		39:15:133303:5:ЗУ180 :
		обозначение земельного участка
1.	-	

Сведения об образуемых земельных участках

1. Сведения о характерных точках границ образуемых земельных участков

39:15:133303:5:3У181 :

обозначение земельного участка

Система координат МСК-39, зона 1

Зона № 1

Обозначение характерных точек границ	Координаты, м		Метод определения координат	Формулы, примененные для расчета средней квадратической погрешности определения координат характерной точки границ (Mt), с подставленными в такие формулы значениями и итоговые (вычисленные) значения Mt, м	Описание закрепления точки
	X	Y			
1	2	3	4	5	6
н342У	353206.82	1193441.73	-	-	-
н341У	353204.47	1193447.87	-	-	-
н317У	353201.21	1193446.60	-	-	-
н316У	353203.52	1193440.57	-	-	-
н342У	353206.82	1193441.73	-	-	-

39:15:133303:5:3У181 :

2. Сведения о частях границ образуемых земельных участков:

обозначение земельного участка

Обозначение части границ		Горизонтальное проложение (S), м	Описание прохождения части границ	Сведения о согласовании местоположения границ (согласовано/спорное)
от т.	до т.			
1	2	3	4	5
н342У	н341У	6.57	-	-
н341У	н317У	3.50	-	-
н317У	н316У	6.46	-	-
н316У	н342У	3.50	-	-

3. Сведения о характеристиках образуемого земельного участка:

39:15:133303:5:3У181 :

обозначение земельного участка

№ п/п	Наименование характеристики земельного участка	Значение характеристики
1	2	3
1.	Адрес земельного участка	-
1.1.	Сведения о местоположении земельного участка (при отсутствии адреса) в структурированном в соответствии с федеральной информационной адресной системой виде	Российская Федерация, Калининградская область, город Калининград, улица Ялтинская
1.2.	Дополнительные сведения о местоположении земельного участка	-
2.	Категория земель	Земли населенных пунктов
3.	Вид (виды) разрешенного использования	-
3.1.	Дополнительные сведения об использовании земельного участка	-

3. Сведения о характеристиках образуемого земельного участка:		39:15:133303:5:3У181 :
		обозначение земельного участка
№ п/п	Наименование характеристики земельного участка	Значение характеристики
1	2	3
4.	Реестровый номер границ территориальной зоны или в случае отсутствия такого реестрового номера ее индивидуальное обозначение (вид, тип, номер, индекс)	-
5.	Площадь земельного участка \pm величина предельной погрешности определения (вычисления) площади ($P \pm \Delta P$), м ²	23 ± 2
6.	Формула, примененная для вычисления предельной погрешности определения площади земельного участка, с подставленными значениями и итоговые (вычисленные) значения (ΔP), м ²	$\Delta P = 3.5 * M_t * \sqrt{P} = 3.5 * 0,1 * \sqrt{23} = 2$
7.	Предельные минимальный и максимальный размеры земельного участка ($P_{\text{мин}}$ и $P_{\text{макс}}$), м ²	- -
8.	Кадастровый или иной государственный учетный номер (инвентарный) объекта недвижимости, расположенного на образуемом земельном участке	-
9.	Кадастровые номера исходных земельных участков	39:15:133303:5
9.1.	Кадастровый номер входящего в состав земельного участка, представляющего собой единое землепользование (номер контура многоконтурного земельного участка), преобразование которого осуществляется	-
9.2.	Кадастровые номера земельных участков, исключаемых из состава измененного (исходного) земельного участка, представляющего собой единое землепользование	-
9.3.	Кадастровый или иной государственный учетный номер (инвентарный) объекта недвижимости, расположенного на измененном земельном участке	-
10.	Условный номер земельного участка	-
11.	Учетный номер проекта межевания территории	-
12.	Дополнительные сведения об образовании земельного участка	-
13.	Сведения о земельных участках (землях общего пользования, территории общего пользования), посредством которых обеспечивается доступ	Земли общего пользования
14.	Иные сведения	-
4. Пояснения к сведениям об образуемом земельном участке:		39:15:133303:5:3У181 :
		обозначение земельного участка
1.	-	

Сведения об образуемых земельных участках					
1. Сведения о характерных точках границ образуемых земельных участков				39:15:133303:5:3У182 :	
				обозначение земельного участка	
Система координат МСК-39, зона 1				Зона № 1	
Обозначение характерных точек границ	Координаты, м		Метод определения координат	Формулы, примененные для расчета средней квадратической погрешности определения координат характерной точки границ (Mt), с подставленными в такие формулы значениями и итоговые (вычисленные) значения Mt, м	Описание закрепле ния точки
	X	Y			
1	2	3	4	5	6
244	353222.74	1193453.97	-	-	-
243	353224.73	1193447.49	-	-	-
242	353227.93	1193448.61	-	-	-
241	353225.75	1193454.99	-	-	-
244	353222.74	1193453.97	-	-	-
2. Сведения о частях границ образуемых земельных участков:				39:15:133303:5:3У182 :	
				обозначение земельного участка	
Обозначение части границ		Горизонтальное проложение (S), м	Описание прохождения части границ	Сведения о согласовании местоположения границ (согласовано/спорное)	
от т.	до т.				
1	2	3	4	5	
244	243	6.78	-	-	
243	242	3.39	-	-	
242	241	6.74	-	-	
241	244	3.18	-	-	
3. Сведения о характеристиках образуемого земельного участка:				39:15:133303:5:3У182 :	
				обозначение земельного участка	
№ п/п	Наименование характеристики земельного участка		Значение характеристики		
1	2		3		
1.	Адрес земельного участка		-		
1.1.	Сведения о местоположении земельного участка (при отсутствии адреса) в структурированном в соответствии с федеральной информационной адресной системой виде		Российская Федерация, Калининградская область, город Калининград, улица Ялтинская		
1.2.	Дополнительные сведения о местоположении земельного участка		-		
2.	Категория земель		Земли населенных пунктов		
3.	Вид (виды) разрешенного использования		-		
3.1.	Дополнительные сведения об использовании земельного участка		-		

3. Сведения о характеристиках образуемого земельного участка:		39:15:133303:5:3У182 :
		обозначение земельного участка
№ п/п	Наименование характеристики земельного участка	Значение характеристики
1	2	3
4.	Реестровый номер границ территориальной зоны или в случае отсутствия такого реестрового номера ее индивидуальное обозначение (вид, тип, номер, индекс)	-
5.	Площадь земельного участка \pm величина предельной погрешности определения (вычисления) площади ($P \pm \Delta P$), м ²	22 ± 2
6.	Формула, примененная для вычисления предельной погрешности определения площади земельного участка, с подставленными значениями и итоговые (вычисленные) значения (ΔP), м ²	$\Delta P = 3.5 * M_t * \sqrt{P} = 3.5 * 0,1 * \sqrt{22} = 2$
7.	Предельные минимальный и максимальный размеры земельного участка ($P_{\text{мин}}$ и $P_{\text{макс}}$), м ²	- -
8.	Кадастровый или иной государственный учетный номер (инвентарный) объекта недвижимости, расположенного на образуемом земельном участке	-
9.	Кадастровые номера исходных земельных участков	39:15:133303:5
9.1.	Кадастровый номер входящего в состав земельного участка, представляющего собой единое землепользование (номер контура многоконтурного земельного участка), преобразование которого осуществляется	-
9.2.	Кадастровые номера земельных участков, исключаемых из состава измененного (исходного) земельного участка, представляющего собой единое землепользование	-
9.3.	Кадастровый или иной государственный учетный номер (инвентарный) объекта недвижимости, расположенного на измененном земельном участке	-
10.	Условный номер земельного участка	-
11.	Учетный номер проекта межевания территории	-
12.	Дополнительные сведения об образовании земельного участка	-
13.	Сведения о земельных участках (землях общего пользования, территории общего пользования), посредством которых обеспечивается доступ	Земли общего пользования
14.	Иные сведения	-
4. Пояснения к сведениям об образуемом земельном участке:		39:15:133303:5:3У182 :
		обозначение земельного участка
1.	-	

Сведения об образуемых земельных участках

1. Сведения о характерных точках границ образуемых земельных участков

39:15:133303:5:3У183 :

обозначение земельного участка

Система координат МСК-39, зона 1

Зона № 1

Обозначение характерных точек границ	Координаты, м		Метод определения координат	Формулы, примененные для расчета средней квадратической погрешности определения координат характерной точки границ (Mt), с подставленными в такие формулы значениями и итоговые (вычисленные) значения Mt, м	Описание закрепления точки
	X	Y			
1	2	3	4	5	6
253	353211.72	1193455.82	-	-	-
н339У	353213.35	1193451.08	-	-	-
248	353215.86	1193451.85	-	-	-
245	353219.45	1193452.96	-	-	-
н343У	353219.93	1193453.11	-	-	-
255	353218.28	1193457.85	-	-	-
253	353211.72	1193455.82	-	-	-

39:15:133303:5:3У183 :

2. Сведения о частях границ образуемых земельных участков:

обозначение земельного участка

Обозначение части границ		Горизонтальное проложение (S), м	Описание прохождения части границ	Сведения о согласовании местоположения границ (согласовано/спорное)
от т.	до т.			
1	2	3	4	5
253	н339У	5.01	-	-
н339У	248	2.63	-	-
248	245	3.76	-	-
245	н343У	0.50	-	-
н343У	255	5.02	-	-
255	253	6.87	-	-

3. Сведения о характеристиках образуемого земельного участка:

39:15:133303:5:3У183 :

обозначение земельного участка

№ п/п	Наименование характеристики земельного участка	Значение характеристики
1	2	3
1.	Адрес земельного участка	-
1.1.	Сведения о местоположении земельного участка (при отсутствии адреса) в структурированном в соответствии с федеральной информационной адресной системой виде	Российская Федерация, Калининградская область, город Калининград, улица Ялтинская
1.2.	Дополнительные сведения о местоположении земельного участка	-

3. Сведения о характеристиках образуемого земельного участка:		39:15:133303:5:ЗУ183 :
		обозначение земельного участка
№ п/п	Наименование характеристики земельного участка	Значение характеристики
1	2	3
2.	Категория земель	Земли населенных пунктов
3.	Вид (виды) разрешенного использования	-
3.1.	Дополнительные сведения об использовании земельного участка	-
4.	Реестровый номер границ территориальной зоны или в случае отсутствия такого реестрового номера ее индивидуальное обозначение (вид, тип, номер, индекс)	-
5.	Площадь земельного участка \pm величина предельной погрешности определения (вычисления) площади ($P \pm \Delta P$), м ²	34 ± 2
6.	Формула, примененная для вычисления предельной погрешности определения площади земельного участка, с подставленными значениями и итоговые (вычисленные) значения (ΔP), м ²	$\Delta P = 3.5 * M_t * \sqrt{P} = 3.5 * 0,1 * \sqrt{34} = 2$
7.	Предельные минимальный и максимальный размеры земельного участка (P_{\min} и P_{\max}), м ²	- -
8.	Кадастровый или иной государственный учетный номер (инвентарный) объекта недвижимости, расположенного на образуемом земельном участке	39:15:133303:874
9.	Кадастровые номера исходных земельных участков	39:15:133303:5
9.1.	Кадастровый номер входящего в состав земельного участка, представляющего собой единое землепользование (номер контура многоконтурного земельного участка), преобразование которого осуществляется	-
9.2.	Кадастровые номера земельных участков, исключаемых из состава измененного (исходного) земельного участка, представляющего собой единое землепользование	-
9.3.	Кадастровый или иной государственный учетный номер (инвентарный) объекта недвижимости, расположенного на измененном земельном участке	-
10.	Условный номер земельного участка	-
11.	Учетный номер проекта межевания территории	-
12.	Дополнительные сведения об образовании земельного участка	-
13.	Сведения о земельных участках (землях общего пользования, территории общего пользования), посредством которых обеспечивается доступ	Земли общего пользования
14.	Иные сведения	-
4. Пояснения к сведениям об образуемом земельном участке:		39:15:133303:5:ЗУ183 :
		обозначение земельного участка
1.	-	

Сведения об образуемых земельных участках

1. Сведения о характерных точках границ образуемых земельных участков

39:15:133303:5:3У184 :

обозначение земельного участка

Система координат МСК-39, зона 1

Зона № 1

Обозначение характерных точек границ	Координаты, м		Метод определения координат	Формулы, примененные для расчета средней квадратической погрешности определения координат характерной точки границ (Mt), с подставленными в такие формулы значениями и итоговые (вычисленные) значения Mt, м	Описание закрепления точки
	X	Y			
1	2	3	4	5	6
277	353168.07	1193455.66	-	-	-
272	353169.62	1193451.90	-	-	-
275	353175.31	1193454.03	-	-	-
н344У	353175.53	1193454.11	-	-	-
276	353174.13	1193458.05	-	-	-
277	353168.07	1193455.66	-	-	-

39:15:133303:5:3У184 :

2. Сведения о частях границ образуемых земельных участков:

обозначение земельного участка

Обозначение части границ		Горизонтальное проложение (S), м	Описание прохождения части границ	Сведения о согласовании местоположения границ (согласовано/спорное)
от т.	до т.			
1	2	3	4	5
277	272	4.07	-	-
272	275	6.08	-	-
275	н344У	0.23	-	-
н344У	276	4.18	-	-
276	277	6.51	-	-

3. Сведения о характеристиках образуемого земельного участка:

39:15:133303:5:3У184 :

обозначение земельного участка

№ п/п	Наименование характеристики земельного участка	Значение характеристики
1	2	3
1.	Адрес земельного участка	-
1.1.	Сведения о местоположении земельного участка (при отсутствии адреса) в структурированном в соответствии с федеральной информационной адресной системой виде	Российская Федерация, Калининградская область, город Калининград, улица Ялтинская
1.2.	Дополнительные сведения о местоположении земельного участка	-
2.	Категория земель	Земли населенных пунктов
3.	Вид (виды) разрешенного использования	-

3. Сведения о характеристиках образуемого земельного участка:		39:15:133303:5:ЗУ184 :
		обозначение земельного участка
№ п/п	Наименование характеристики земельного участка	Значение характеристики
1	2	3
3.1.	Дополнительные сведения об использовании земельного участка	-
4.	Реестровый номер границ территориальной зоны или в случае отсутствия такого реестрового номера ее индивидуальное обозначение (вид, тип, номер, индекс)	-
5.	Площадь земельного участка \pm величина предельной погрешности определения (вычисления) площади ($P \pm \Delta P$), м ²	26 ± 2
6.	Формула, примененная для вычисления предельной погрешности определения площади земельного участка, с подставленными значениями и итоговые (вычисленные) значения (ΔP), м ²	$\Delta P = 3.5 * M_t * \sqrt{P} = 3.5 * 0,1 * \sqrt{26} = 2$
7.	Предельные минимальный и максимальный размеры земельного участка ($P_{\text{мин}}$ и $P_{\text{макс}}$), м ²	- -
8.	Кадастровый или иной государственный учетный номер (инвентарный) объекта недвижимости, расположенного на образуемом земельном участке	39:15:133303:853
9.	Кадастровые номера исходных земельных участков	39:15:133303:5
9.1.	Кадастровый номер входящего в состав земельного участка, представляющего собой единое землепользование (номер контура многоконтурного земельного участка), преобразование которого осуществляется	-
9.2.	Кадастровые номера земельных участков, исключаемых из состава измененного (исходного) земельного участка, представляющего собой единое землепользование	-
9.3.	Кадастровый или иной государственный учетный номер (инвентарный) объекта недвижимости, расположенного на измененном земельном участке	-
10.	Условный номер земельного участка	-
11.	Учетный номер проекта межевания территории	-
12.	Дополнительные сведения об образовании земельного участка	-
13.	Сведения о земельных участках (землях общего пользования, территории общего пользования), посредством которых обеспечивается доступ	Земли общего пользования
14.	Иные сведения	-
4. Пояснения к сведениям об образуемом земельном участке:		39:15:133303:5:ЗУ184 :
		обозначение земельного участка
1.	-	

Сведения об образуемых земельных участках

1. Сведения о характерных точках границ образуемых земельных участков

39:15:133303:5:3У185 :

обозначение земельного участка

Система координат МСК-39, зона 1

Зона № 1

Обозначение характерных точек границ	Координаты, м		Метод определения координат	Формулы, примененные для расчета средней квадратической погрешности определения координат характерной точки границ (Mt), с подставленными в такие формулы значениями и итоговые (вычисленные) значения Mt, м	Описание закрепления точки
	X	Y			
1	2	3	4	5	6
272	353169.62	1193451.90	-	-	-
273	353170.97	1193448.31	-	-	-
н345У	353176.91	1193450.52	-	-	-
н344У	353175.53	1193454.11	-	-	-
275	353175.31	1193454.03	-	-	-
272	353169.62	1193451.90	-	-	-

39:15:133303:5:3У185 :

2. Сведения о частях границ образуемых земельных участков:

обозначение земельного участка

Обозначение части границ		Горизонтальное проложение (S), м	Описание прохождения части границ	Сведения о согласовании местоположения границ (согласовано/спорное)
от т.	до т.			
1	2	3	4	5
272	273	3.84	-	-
273	н345У	6.34	-	-
н345У	н344У	3.85	-	-
н344У	275	0.23	-	-
275	272	6.08	-	-

3. Сведения о характеристиках образуемого земельного участка:

39:15:133303:5:3У185 :

обозначение земельного участка

№ п/п	Наименование характеристики земельного участка	Значение характеристики
1	2	3
1.	Адрес земельного участка	-
1.1.	Сведения о местоположении земельного участка (при отсутствии адреса) в структурированном в соответствии с федеральной информационной адресной системой виде	Российская Федерация, Калининградская область, город Калининград, улица Ялтинская
1.2.	Дополнительные сведения о местоположении земельного участка	-
2.	Категория земель	Земли населенных пунктов
3.	Вид (виды) разрешенного использования	-

3. Сведения о характеристиках образуемого земельного участка:		39:15:133303:5:ЗУ185 :
		обозначение земельного участка
№ п/п	Наименование характеристики земельного участка	Значение характеристики
1	2	3
3.1.	Дополнительные сведения об использовании земельного участка	-
4.	Реестровый номер границ территориальной зоны или в случае отсутствия такого реестрового номера ее индивидуальное обозначение (вид, тип, номер, индекс)	-
5.	Площадь земельного участка \pm величина предельной погрешности определения (вычисления) площади ($P \pm \Delta P$), м ²	24 ± 2
6.	Формула, примененная для вычисления предельной погрешности определения площади земельного участка, с подставленными значениями и итоговые (вычисленные) значения (ΔP), м ²	$\Delta P = 3.5 * M_t * \sqrt{P} = 3.5 * 0,1 * \sqrt{24} = 2$
7.	Предельные минимальный и максимальный размеры земельного участка ($P_{\text{мин}}$ и $P_{\text{макс}}$), м ²	- -
8.	Кадастровый или иной государственный учетный номер (инвентарный) объекта недвижимости, расположенного на образуемом земельном участке	39:15:133303:830
9.	Кадастровые номера исходных земельных участков	39:15:133303:5
9.1.	Кадастровый номер входящего в состав земельного участка, представляющего собой единое землепользование (номер контура многоконтурного земельного участка), преобразование которого осуществляется	-
9.2.	Кадастровые номера земельных участков, исключаемых из состава измененного (исходного) земельного участка, представляющего собой единое землепользование	-
9.3.	Кадастровый или иной государственный учетный номер (инвентарный) объекта недвижимости, расположенного на измененном земельном участке	-
10.	Условный номер земельного участка	-
11.	Учетный номер проекта межевания территории	-
12.	Дополнительные сведения об образовании земельного участка	-
13.	Сведения о земельных участках (землях общего пользования, территории общего пользования), посредством которых обеспечивается доступ	Земли общего пользования
14.	Иные сведения	-
4. Пояснения к сведениям об образуемом земельном участке:		39:15:133303:5:ЗУ185 :
		обозначение земельного участка
1.	-	

Сведения об образуемых земельных участках

1. Сведения о характерных точках границ образуемых земельных участков

39:15:133303:5:3У186 :

обозначение земельного участка

Система координат МСК-39, зона 1

Зона № 1

Обозначение характерных точек границ	Координаты, м		Метод определения координат	Формулы, примененные для расчета средней квадратической погрешности определения координат характерной точки границ (Mt), с подставленными в такие формулы значениями и итоговые (вычисленные) значения Mt, м	Описание закрепления точки
	X	Y			
1	2	3	4	5	6
н345У	353176.91	1193450.52	-	-	-
273	353170.97	1193448.31	-	-	-
н346У	353172.34	1193444.79	-	-	-
н347У	353178.27	1193447.08	-	-	-
н345У	353176.91	1193450.52	-	-	-

39:15:133303:5:3У186 :

2. Сведения о частях границ образуемых земельных участков:

обозначение земельного участка

Обозначение части границ		Горизонтальное проложение (S), м	Описание прохождения части границ	Сведения о согласовании местоположения границ (согласовано/спорное)
от т.	до т.			
1	2	3	4	5
н345У	273	6.34	-	-
273	н346У	3.78	-	-
н346У	н347У	6.36	-	-
н347У	н345У	3.70	-	-

3. Сведения о характеристиках образуемого земельного участка:

39:15:133303:5:3У186 :

обозначение земельного участка

№ п/п	Наименование характеристики земельного участка	Значение характеристики
1	2	3
1.	Адрес земельного участка	-
1.1.	Сведения о местоположении земельного участка (при отсутствии адреса) в структурированном в соответствии с федеральной информационной адресной системой виде	Российская Федерация, Калининградская область, город Калининград, улица Ялтинская
1.2.	Дополнительные сведения о местоположении земельного участка	-
2.	Категория земель	Земли населенных пунктов
3.	Вид (виды) разрешенного использования	-
3.1.	Дополнительные сведения об использовании земельного участка	-

3. Сведения о характеристиках образуемого земельного участка:		39:15:133303:5:3У186 :
		обозначение земельного участка
№ п/п	Наименование характеристики земельного участка	Значение характеристики
1	2	3
4.	Реестровый номер границ территориальной зоны или в случае отсутствия такого реестрового номера ее индивидуальное обозначение (вид, тип, номер, индекс)	-
5.	Площадь земельного участка \pm величина предельной погрешности определения (вычисления) площади ($P \pm \Delta P$), м ²	24 ± 2
6.	Формула, примененная для вычисления предельной погрешности определения площади земельного участка, с подставленными значениями и итоговые (вычисленные) значения (ΔP), м ²	$\Delta P = 3.5 * M_t * \sqrt{P} = 3.5 * 0,1 * \sqrt{24} = 2$
7.	Предельные минимальный и максимальный размеры земельного участка ($P_{\text{мин}}$ и $P_{\text{макс}}$), м ²	- -
8.	Кадастровый или иной государственный учетный номер (инвентарный) объекта недвижимости, расположенного на образуемом земельном участке	-
9.	Кадастровые номера исходных земельных участков	39:15:133303:5
9.1.	Кадастровый номер входящего в состав земельного участка, представляющего собой единое землепользование (номер контура многоконтурного земельного участка), преобразование которого осуществляется	-
9.2.	Кадастровые номера земельных участков, исключаемых из состава измененного (исходного) земельного участка, представляющего собой единое землепользование	-
9.3.	Кадастровый или иной государственный учетный номер (инвентарный) объекта недвижимости, расположенного на измененном земельном участке	-
10.	Условный номер земельного участка	-
11.	Учетный номер проекта межевания территории	-
12.	Дополнительные сведения об образовании земельного участка	-
13.	Сведения о земельных участках (землях общего пользования, территории общего пользования), посредством которых обеспечивается доступ	Земли общего пользования
14.	Иные сведения	-
4. Пояснения к сведениям об образуемом земельном участке:		39:15:133303:5:3У186 :
		обозначение земельного участка
1.	-	

Сведения об образуемых земельных участках

1. Сведения о характерных точках границ образуемых земельных участков

39:15:133303:5:3У187 :

обозначение земельного участка

Система координат МСК-39, зона 1

Зона № 1

Обозначение характерных точек границ	Координаты, м		Метод определения координат	Формулы, примененные для расчета средней квадратической погрешности определения координат характерной точки границ (Mt), с подставленными в такие формулы значениями и итоговые (вычисленные) значения Mt, м	Описание закрепления точки
	X	Y			
1	2	3	4	5	6
н346У	353172.34	1193444.79	-	-	-
н348У	353174.00	1193440.48	-	-	-
н349У	353179.93	1193442.77	-	-	-
н347У	353178.27	1193447.08	-	-	-
н346У	353172.34	1193444.79	-	-	-

39:15:133303:5:3У187 :

2. Сведения о частях границ образуемых земельных участков:

обозначение земельного участка

Обозначение части границ		Горизонтальное проложение (S), м	Описание прохождения части границ	Сведения о согласовании местоположения границ (согласовано/спорное)
от т.	до т.			
1	2	3	4	5
н346У	н348У	4.62	-	-
н348У	н349У	6.36	-	-
н349У	н347У	4.62	-	-
н347У	н346У	6.36	-	-

3. Сведения о характеристиках образуемого земельного участка:

39:15:133303:5:3У187 :

обозначение земельного участка

№ п/п	Наименование характеристики земельного участка	Значение характеристики
1	2	3
1.	Адрес земельного участка	-
1.1.	Сведения о местоположении земельного участка (при отсутствии адреса) в структурированном в соответствии с федеральной информационной адресной системой виде	Российская Федерация, Калининградская область, город Калининград, улица Ялтинская
1.2.	Дополнительные сведения о местоположении земельного участка	-
2.	Категория земель	Земли населенных пунктов
3.	Вид (виды) разрешенного использования	-
3.1.	Дополнительные сведения об использовании земельного участка	-

3. Сведения о характеристиках образуемого земельного участка:		39:15:133303:5:ЗУ187 :
		обозначение земельного участка
№ п/п	Наименование характеристики земельного участка	Значение характеристики
1	2	3
4.	Реестровый номер границ территориальной зоны или в случае отсутствия такого реестрового номера ее индивидуальное обозначение (вид, тип, номер, индекс)	-
5.	Площадь земельного участка \pm величина предельной погрешности определения (вычисления) площади ($P \pm \Delta P$), м ²	29 ± 2
6.	Формула, примененная для вычисления предельной погрешности определения площади земельного участка, с подставленными значениями и итоговые (вычисленные) значения (ΔP), м ²	$\Delta P = 3.5 * M_t * \sqrt{P} = 3.5 * 0,1 * \sqrt{29} = 2$
7.	Предельные минимальный и максимальный размеры земельного участка ($P_{\text{мин}}$ и $P_{\text{макс}}$), м ²	- -
8.	Кадастровый или иной государственный учетный номер (инвентарный) объекта недвижимости, расположенного на образуемом земельном участке	39:15:133303:462
9.	Кадастровые номера исходных земельных участков	39:15:133303:5
9.1.	Кадастровый номер входящего в состав земельного участка, представляющего собой единое землепользование (номер контура многоконтурного земельного участка), преобразование которого осуществляется	-
9.2.	Кадастровые номера земельных участков, исключаемых из состава измененного (исходного) земельного участка, представляющего собой единое землепользование	-
9.3.	Кадастровый или иной государственный учетный номер (инвентарный) объекта недвижимости, расположенного на измененном земельном участке	-
10.	Условный номер земельного участка	-
11.	Учетный номер проекта межевания территории	-
12.	Дополнительные сведения об образовании земельного участка	-
13.	Сведения о земельных участках (землях общего пользования, территории общего пользования), посредством которых обеспечивается доступ	Земли общего пользования
14.	Иные сведения	-
4. Пояснения к сведениям об образуемом земельном участке:		39:15:133303:5:ЗУ187 :
		обозначение земельного участка
1.	-	

Сведения об образуемых земельных участках

1. Сведения о характерных точках границ образуемых земельных участков

39:15:133303:5:3У188 :

обозначение земельного участка

Система координат МСК-39, зона 1

Зона № 1

Обозначение характерных точек границ	Координаты, м		Метод определения координат	Формулы, примененные для расчета средней квадратической погрешности определения координат характерной точки границ (Mt), с подставленными в такие формулы значениями и итоговые (вычисленные) значения Mt, м	Описание закрепления точки
	X	Y			
1	2	3	4	5	6
н348У	353174.00	1193440.48	-	-	-
н350У	353175.55	1193436.62	-	-	-
н351У	353178.87	1193437.90	-	-	-
н352У	353181.52	1193438.85	-	-	-
н353У	353180.71	1193440.84	-	-	-
н349У	353179.93	1193442.77	-	-	-
н348У	353174.00	1193440.48	-	-	-

39:15:133303:5:3У188 :

2. Сведения о частях границ образуемых земельных участков:

обозначение земельного участка

Обозначение части границ		Горизонтальное проложение (S), м	Описание прохождения части границ	Сведения о согласовании местоположения границ (согласовано/спорное)
от т.	до т.			
1	2	3	4	5
н348У	н350У	4.16	-	-
н350У	н351У	3.56	-	-
н351У	н352У	2.82	-	-
н352У	н353У	2.15	-	-
н353У	н349У	2.08	-	-
н349У	н348У	6.36	-	-

39:15:133303:5:3У188 :

3. Сведения о характеристиках образуемого земельного участка:

обозначение земельного участка

№ п/п	Наименование характеристики земельного участка	Значение характеристики
1	2	3
1.	Адрес земельного участка	-
1.1.	Сведения о местоположении земельного участка (при отсутствии адреса) в структурированном в соответствии с федеральной информационной адресной системой виде	Российская Федерация, Калининградская область, город Калининград, улица Ялтинская
1.2.	Дополнительные сведения о местоположении земельного участка	-

3. Сведения о характеристиках образуемого земельного участка:		39:15:133303:5:3У188 :
		обозначение земельного участка
№ п/п	Наименование характеристики земельного участка	Значение характеристики
1	2	3
2.	Категория земель	Земли населенных пунктов
3.	Вид (виды) разрешенного использования	-
3.1.	Дополнительные сведения об использовании земельного участка	-
4.	Реестровый номер границ территориальной зоны или в случае отсутствия такого реестрового номера ее индивидуальное обозначение (вид, тип, номер, индекс)	-
5.	Площадь земельного участка \pm величина предельной погрешности определения (вычисления) площади ($P \pm \Delta P$), м ²	27 ± 2
6.	Формула, примененная для вычисления предельной погрешности определения площади земельного участка, с подставленными значениями и итоговые (вычисленные) значения (ΔP), м ²	$\Delta P = 3.5 * M_t * \sqrt{P} = 3.5 * 0,1 * \sqrt{27} = 2$
7.	Предельные минимальный и максимальный размеры земельного участка ($P_{\text{мин}}$ и $P_{\text{макс}}$), м ²	- -
8.	Кадастровый или иной государственный учетный номер (инвентарный) объекта недвижимости, расположенного на образуемом земельном участке	-
9.	Кадастровые номера исходных земельных участков	39:15:133303:5
9.1.	Кадастровый номер входящего в состав земельного участка, представляющего собой единое землепользование (номер контура многоконтурного земельного участка), преобразование которого осуществляется	-
9.2.	Кадастровые номера земельных участков, исключаемых из состава измененного (исходного) земельного участка, представляющего собой единое землепользование	-
9.3.	Кадастровый или иной государственный учетный номер (инвентарный) объекта недвижимости, расположенного на измененном земельном участке	-
10.	Условный номер земельного участка	-
11.	Учетный номер проекта межевания территории	-
12.	Дополнительные сведения об образовании земельного участка	-
13.	Сведения о земельных участках (землях общего пользования, территории общего пользования), посредством которых обеспечивается доступ	Земли общего пользования
14.	Иные сведения	-
4. Пояснения к сведениям об образуемом земельном участке:		39:15:133303:5:3У188 :
		обозначение земельного участка
1.	-	

Сведения об образуемых земельных участках

1. Сведения о характерных точках границ образуемых земельных участков

39:15:133303:5:3У189 :

обозначение земельного участка

Система координат МСК-39, зона 1

Зона № 1

Обозначение характерных точек границ	Координаты, м		Метод определения координат	Формулы, примененные для расчета средней квадратической погрешности определения координат характерной точки границ (Mt), с подставленными в такие формулы значениями и итоговые (вычисленные) значения Mt, м	Описание закрепления точки
	X	Y			
1	2	3	4	5	6
н354У	353177.88	1193430.76	-	-	-
н355У	353181.24	1193432.17	-	-	-
н351У	353178.87	1193437.90	-	-	-
н350У	353175.55	1193436.62	-	-	-
н354У	353177.88	1193430.76	-	-	-

39:15:133303:5:3У189 :

2. Сведения о частях границ образуемых земельных участков:

обозначение земельного участка

Обозначение части границ		Горизонтальное проложение (S), м	Описание прохождения части границ	Сведения о согласовании местоположения границ (согласовано/спорное)
от т.	до т.			
1	2	3	4	5
н354У	н355У	3.64	-	-
н355У	н351У	6.20	-	-
н351У	н350У	3.56	-	-
н350У	н354У	6.31	-	-

3. Сведения о характеристиках образуемого земельного участка:

39:15:133303:5:3У189 :

обозначение земельного участка

№ п/п	Наименование характеристики земельного участка	Значение характеристики
1	2	3
1.	Адрес земельного участка	-
1.1.	Сведения о местоположении земельного участка (при отсутствии адреса) в структурированном в соответствии с федеральной информационной адресной системой виде	Российская Федерация, Калининградская область, город Калининград, улица Ялтинская
1.2.	Дополнительные сведения о местоположении земельного участка	-
2.	Категория земель	Земли населенных пунктов
3.	Вид (виды) разрешенного использования	-
3.1.	Дополнительные сведения об использовании земельного участка	-

3. Сведения о характеристиках образуемого земельного участка:		39:15:133303:5:3У189 :
		обозначение земельного участка
№ п/п	Наименование характеристики земельного участка	Значение характеристики
1	2	3
4.	Реестровый номер границ территориальной зоны или в случае отсутствия такого реестрового номера ее индивидуальное обозначение (вид, тип, номер, индекс)	-
5.	Площадь земельного участка ± величина предельной погрешности определения (вычисления) площади ($P \pm \Delta P$), м ²	23 ± 2
6.	Формула, примененная для вычисления предельной погрешности определения площади земельного участка, с подставленными значениями и итоговые (вычисленные) значения (ΔP), м ²	$\Delta P = 3.5 * M_t * \sqrt{P} = 3.5 * 0,1 * \sqrt{23} = 2$
7.	Предельные минимальный и максимальный размеры земельного участка ($P_{\text{мин}}$ и $P_{\text{макс}}$), м ²	- -
8.	Кадастровый или иной государственный учетный номер (инвентарный) объекта недвижимости, расположенного на образуемом земельном участке	39:15:133303:797
9.	Кадастровые номера исходных земельных участков	39:15:133303:5
9.1.	Кадастровый номер входящего в состав земельного участка, представляющего собой единое землепользование (номер контура многоконтурного земельного участка), преобразование которого осуществляется	-
9.2.	Кадастровые номера земельных участков, исключаемых из состава измененного (исходного) земельного участка, представляющего собой единое землепользование	-
9.3.	Кадастровый или иной государственный учетный номер (инвентарный) объекта недвижимости, расположенного на измененном земельном участке	-
10.	Условный номер земельного участка	-
11.	Учетный номер проекта межевания территории	-
12.	Дополнительные сведения об образовании земельного участка	-
13.	Сведения о земельных участках (землях общего пользования, территории общего пользования), посредством которых обеспечивается доступ	Земли общего пользования
14.	Иные сведения	-
4. Пояснения к сведениям об образуемом земельном участке:		39:15:133303:5:3У189 :
		обозначение земельного участка
1.	-	

Сведения об образуемых земельных участках

1. Сведения о характерных точках границ образуемых земельных участков

39:15:133303:5:3У190 :

обозначение земельного участка

Система координат МСК-39, зона 1

Зона № 1

Обозначение характерных точек границ	Координаты, м		Метод определения координат	Формулы, примененные для расчета средней квадратической погрешности определения координат характерной точки границ (Mt), с подставленными в такие формулы значениями и итоговые (вычисленные) значения Mt, м	Описание закрепления точки
	X	Y			
1	2	3	4	5	6
н351У	353178.87	1193437.90	-	-	-
н355У	353181.24	1193432.17	-	-	-
н356У	353184.57	1193433.49	-	-	-
н357У	353182.29	1193439.16	-	-	-
н352У	353181.52	1193438.85	-	-	-
н351У	353178.87	1193437.90	-	-	-

39:15:133303:5:3У190 :

2. Сведения о частях границ образуемых земельных участков:

обозначение земельного участка

Обозначение части границ		Горизонтальное проложение (S), м	Описание прохождения части границ	Сведения о согласовании местоположения границ (согласовано/спорное)
от т.	до т.			
1	2	3	4	5
н351У	н355У	6.20	-	-
н355У	н356У	3.58	-	-
н356У	н357У	6.11	-	-
н357У	н352У	0.83	-	-
н352У	н351У	2.82	-	-

3. Сведения о характеристиках образуемого земельного участка:

39:15:133303:5:3У190 :

обозначение земельного участка

№ п/п	Наименование характеристики земельного участка	Значение характеристики
1	2	3
1.	Адрес земельного участка	-
1.1.	Сведения о местоположении земельного участка (при отсутствии адреса) в структурированном в соответствии с федеральной информационной адресной системой виде	Российская Федерация, Калининградская область, город Калининград, улица Ялтинская
1.2.	Дополнительные сведения о местоположении земельного участка	-
2.	Категория земель	Земли населенных пунктов
3.	Вид (виды) разрешенного использования	-

3. Сведения о характеристиках образуемого земельного участка:		39:15:133303:5:ЗУ190 :
		обозначение земельного участка
№ п/п	Наименование характеристики земельного участка	Значение характеристики
1	2	3
3.1.	Дополнительные сведения об использовании земельного участка	-
4.	Реестровый номер границ территориальной зоны или в случае отсутствия такого реестрового номера ее индивидуальное обозначение (вид, тип, номер, индекс)	-
5.	Площадь земельного участка \pm величина предельной погрешности определения (вычисления) площади ($P \pm \Delta P$), м ²	22 \pm 2
6.	Формула, примененная для вычисления предельной погрешности определения площади земельного участка, с подставленными значениями и итоговые (вычисленные) значения (ΔP), м ²	$\Delta P = 3.5 * M_t * \sqrt{P} = 3.5 * 0,1 * \sqrt{22} = 2$
7.	Предельные минимальный и максимальный размеры земельного участка ($P_{\text{мин}}$ и $P_{\text{макс}}$), м ²	- -
8.	Кадастровый или иной государственный учетный номер (инвентарный) объекта недвижимости, расположенного на образуемом земельном участке	-
9.	Кадастровые номера исходных земельных участков	39:15:133303:5
9.1.	Кадастровый номер входящего в состав земельного участка, представляющего собой единое землепользование (номер контура многоконтурного земельного участка), преобразование которого осуществляется	-
9.2.	Кадастровые номера земельных участков, исключаемых из состава измененного (исходного) земельного участка, представляющего собой единое землепользование	-
9.3.	Кадастровый или иной государственный учетный номер (инвентарный) объекта недвижимости, расположенного на измененном земельном участке	-
10.	Условный номер земельного участка	-
11.	Учетный номер проекта межевания территории	-
12.	Дополнительные сведения об образовании земельного участка	-
13.	Сведения о земельных участках (землях общего пользования, территории общего пользования), посредством которых обеспечивается доступ	Земли общего пользования
14.	Иные сведения	-
4. Пояснения к сведениям об образуемом земельном участке:		39:15:133303:5:ЗУ190 :
		обозначение земельного участка
1.	-	

Сведения об образуемых земельных участках

1. Сведения о характерных точках границ образуемых земельных участков

39:15:133303:5:3У191 :

обозначение земельного участка

Система координат МСК-39, зона 1

Зона № 1

Обозначение характерных точек границ	Координаты, м		Метод определения координат	Формулы, примененные для расчета средней квадратической погрешности определения координат характерной точки границ (Mt), с подставленными в такие формулы значениями и итоговые (вычисленные) значения Mt, м	Описание закрепления точки
	X	Y			
1	2	3	4	5	6
н358У	353179.94	1193414.01	-	-	-
350	353183.57	1193415.10	-	-	-
349	353181.64	1193421.34	-	-	-
н359У	353178.05	1193420.21	-	-	-
н358У	353179.94	1193414.01	-	-	-

39:15:133303:5:3У191 :

2. Сведения о частях границ образуемых земельных участков:

обозначение земельного участка

Обозначение части границ		Горизонтальное проложение (S), м	Описание прохождения части границ	Сведения о согласовании местоположения границ (согласовано/спорное)
от т.	до т.			
1	2	3	4	5
н358У	350	3.79	-	-
350	349	6.53	-	-
349	н359У	3.76	-	-
н359У	н358У	6.48	-	-

3. Сведения о характеристиках образуемого земельного участка:

39:15:133303:5:3У191 :

обозначение земельного участка

№ п/п	Наименование характеристики земельного участка	Значение характеристики
1	2	3
1.	Адрес земельного участка	-
1.1.	Сведения о местоположении земельного участка (при отсутствии адреса) в структурированном в соответствии с федеральной информационной адресной системой виде	Российская Федерация, Калининградская область, город Калининград, улица Ялтинская
1.2.	Дополнительные сведения о местоположении земельного участка	-
2.	Категория земель	Земли населенных пунктов
3.	Вид (виды) разрешенного использования	-
3.1.	Дополнительные сведения об использовании земельного участка	-

3. Сведения о характеристиках образуемого земельного участка:		39:15:133303:5:3У191 :
		обозначение земельного участка
№ п/п	Наименование характеристики земельного участка	Значение характеристики
1	2	3
4.	Реестровый номер границ территориальной зоны или в случае отсутствия такого реестрового номера ее индивидуальное обозначение (вид, тип, номер, индекс)	-
5.	Площадь земельного участка \pm величина предельной погрешности определения (вычисления) площади ($P \pm \Delta P$), м ²	25 ± 2
6.	Формула, примененная для вычисления предельной погрешности определения площади земельного участка, с подставленными значениями и итоговые (вычисленные) значения (ΔP), м ²	$\Delta P = 3.5 * M_t * \sqrt{P} = 3.5 * 0,1 * \sqrt{25} = 2$
7.	Предельные минимальный и максимальный размеры земельного участка ($P_{\text{мин}}$ и $P_{\text{макс}}$), м ²	- -
8.	Кадастровый или иной государственный учетный номер (инвентарный) объекта недвижимости, расположенного на образуемом земельном участке	-
9.	Кадастровые номера исходных земельных участков	39:15:133303:5
9.1.	Кадастровый номер входящего в состав земельного участка, представляющего собой единое землепользование (номер контура многоконтурного земельного участка), преобразование которого осуществляется	-
9.2.	Кадастровые номера земельных участков, исключаемых из состава измененного (исходного) земельного участка, представляющего собой единое землепользование	-
9.3.	Кадастровый или иной государственный учетный номер (инвентарный) объекта недвижимости, расположенного на измененном земельном участке	-
10.	Условный номер земельного участка	-
11.	Учетный номер проекта межевания территории	-
12.	Дополнительные сведения об образовании земельного участка	-
13.	Сведения о земельных участках (землях общего пользования, территории общего пользования), посредством которых обеспечивается доступ	Земли общего пользования
14.	Иные сведения	-
4. Пояснения к сведениям об образуемом земельном участке:		39:15:133303:5:3У191 :
		обозначение земельного участка
1.	-	

Сведения об образуемых земельных участках

1. Сведения о характерных точках границ образуемых земельных участков

39:15:133303:5:3У192 :

обозначение земельного участка

Система координат МСК-39, зона 1

Зона № 1

Обозначение характерных точек границ	Координаты, м		Метод определения координат	Формулы, примененные для расчета средней квадратической погрешности определения координат характерной точки границ (Mt), с подставленными в такие формулы значениями и итоговые (вычисленные) значения Mt, м	Описание закрепления точки
	X	Y			
1	2	3	4	5	6
н358У	353179.94	1193414.01	-	-	-
н360У	353181.89	1193407.83	-	-	-
н361У	353185.28	1193408.49	-	-	-
н362У	353183.31	1193414.58	-	-	-
350	353183.57	1193415.10	-	-	-
н358У	353179.94	1193414.01	-	-	-

39:15:133303:5:3У192 :

2. Сведения о частях границ образуемых земельных участков:

обозначение земельного участка

Обозначение части границ		Горизонтальное проложение (S), м	Описание прохождения части границ	Сведения о согласовании местоположения границ (согласовано/спорное)
от т.	до т.			
1	2	3	4	5
н358У	н360У	6.48	-	-
н360У	н361У	3.45	-	-
н361У	н362У	6.40	-	-
н362У	350	0.58	-	-
350	н358У	3.79	-	-

3. Сведения о характеристиках образуемого земельного участка:

39:15:133303:5:3У192 :

обозначение земельного участка

№ п/п	Наименование характеристики земельного участка	Значение характеристики
1	2	3
1.	Адрес земельного участка	-
1.1.	Сведения о местоположении земельного участка (при отсутствии адреса) в структурированном в соответствии с федеральной информационной адресной системой виде	Российская Федерация, Калининградская область, город Калининград, улица Ялтинская
1.2.	Дополнительные сведения о местоположении земельного участка	-
2.	Категория земель	Земли населенных пунктов
3.	Вид (виды) разрешенного использования	-

3. Сведения о характеристиках образуемого земельного участка:		39:15:133303:5:ЗУ192 :
		обозначение земельного участка
№ п/п	Наименование характеристики земельного участка	Значение характеристики
1	2	3
3.1.	Дополнительные сведения об использовании земельного участка	-
4.	Реестровый номер границ территориальной зоны или в случае отсутствия такого реестрового номера ее индивидуальное обозначение (вид, тип, номер, индекс)	-
5.	Площадь земельного участка \pm величина предельной погрешности определения (вычисления) площади ($P \pm \Delta P$), м ²	23 ± 2
6.	Формула, примененная для вычисления предельной погрешности определения площади земельного участка, с подставленными значениями и итоговые (вычисленные) значения (ΔP), м ²	$\Delta P = 3.5 * M_t * \sqrt{P} = 3.5 * 0,1 * \sqrt{23} = 2$
7.	Предельные минимальный и максимальный размеры земельного участка ($P_{\text{мин}}$ и $P_{\text{макс}}$), м ²	- -
8.	Кадастровый или иной государственный учетный номер (инвентарный) объекта недвижимости, расположенного на образуемом земельном участке	39:15:133303:155
9.	Кадастровые номера исходных земельных участков	39:15:133303:5
9.1.	Кадастровый номер входящего в состав земельного участка, представляющего собой единое землепользование (номер контура многоконтурного земельного участка), преобразование которого осуществляется	-
9.2.	Кадастровые номера земельных участков, исключаемых из состава измененного (исходного) земельного участка, представляющего собой единое землепользование	-
9.3.	Кадастровый или иной государственный учетный номер (инвентарный) объекта недвижимости, расположенного на измененном земельном участке	-
10.	Условный номер земельного участка	-
11.	Учетный номер проекта межевания территории	-
12.	Дополнительные сведения об образовании земельного участка	-
13.	Сведения о земельных участках (землях общего пользования, территории общего пользования), посредством которых обеспечивается доступ	Земли общего пользования
14.	Иные сведения	-
4. Пояснения к сведениям об образуемом земельном участке:		39:15:133303:5:ЗУ192 :
		обозначение земельного участка
1.	-	

Сведения об образуемых земельных участках

1. Сведения о характерных точках границ образуемых земельных участков

39:15:133303:5:3У193 :

обозначение земельного участка

Система координат МСК-39, зона 1

Зона № 1

Обозначение характерных точек границ	Координаты, м		Метод определения координат	Формулы, примененные для расчета средней квадратической погрешности определения координат характерной точки границ (Mt), с подставленными в такие формулы значениями и итоговые (вычисленные) значения Mt, м	Описание закрепле ния точки
	X	Y			
1	2	3	4	5	6
349	353181.64	1193421.34	-	-	-
350	353183.57	1193415.10	-	-	-
н362У	353183.31	1193414.58	-	-	-
н363У	353187.29	1193415.87	-	-	-
351	353187.52	1193416.32	-	-	-
352	353185.59	1193422.56	-	-	-
349	353181.64	1193421.34	-	-	-

39:15:133303:5:3У193 :

2. Сведения о частях границ образуемых земельных участков:

обозначение земельного участка

Обозначение части границ		Горизонтальное проложение (S), м	Описание прохождения части границ	Сведения о согласовании местоположения границ (согласовано/спорное)
от т.	до т.			
1	2	3	4	5
349	350	6.53	-	-
350	н362У	0.58	-	-
н362У	н363У	4.18	-	-
н363У	351	0.51	-	-
351	352	6.53	-	-
352	349	4.13	-	-

3. Сведения о характеристиках образуемого земельного участка:

39:15:133303:5:3У193 :

обозначение земельного участка

№ п/п	Наименование характеристики земельного участка	Значение характеристики
1	2	3
1.	Адрес земельного участка	-
1.1.	Сведения о местоположении земельного участка (при отсутствии адреса) в структурированном в соответствии с федеральной информационной адресной системой виде	Российская Федерация, Калининградская область, город Калининград, улица Ялтинская
1.2.	Дополнительные сведения о местоположении земельного участка	-

3. Сведения о характеристиках образуемого земельного участка:		39:15:133303:5:ЗУ193 :
		обозначение земельного участка
№ п/п	Наименование характеристики земельного участка	Значение характеристики
1	2	3
2.	Категория земель	Земли населенных пунктов
3.	Вид (виды) разрешенного использования	-
3.1.	Дополнительные сведения об использовании земельного участка	-
4.	Реестровый номер границ территориальной зоны или в случае отсутствия такого реестрового номера ее индивидуальное обозначение (вид, тип, номер, индекс)	-
5.	Площадь земельного участка \pm величина предельной погрешности определения (вычисления) площади ($P \pm \Delta P$), м ²	29 ± 2
6.	Формула, примененная для вычисления предельной погрешности определения площади земельного участка, с подставленными значениями и итоговые (вычисленные) значения (ΔP), м ²	$\Delta P = 3.5 * M_t * \sqrt{P} = 3.5 * 0,1 * \sqrt{29} = 2$
7.	Предельные минимальный и максимальный размеры земельного участка (P_{\min} и P_{\max}), м ²	- -
8.	Кадастровый или иной государственный учетный номер (инвентарный) объекта недвижимости, расположенного на образуемом земельном участке	39:15:133303:831
9.	Кадастровые номера исходных земельных участков	39:15:133303:5
9.1.	Кадастровый номер входящего в состав земельного участка, представляющего собой единое землепользование (номер контура многоконтурного земельного участка), преобразование которого осуществляется	-
9.2.	Кадастровые номера земельных участков, исключаемых из состава измененного (исходного) земельного участка, представляющего собой единое землепользование	-
9.3.	Кадастровый или иной государственный учетный номер (инвентарный) объекта недвижимости, расположенного на измененном земельном участке	-
10.	Условный номер земельного участка	-
11.	Учетный номер проекта межевания территории	-
12.	Дополнительные сведения об образовании земельного участка	-
13.	Сведения о земельных участках (землях общего пользования, территории общего пользования), посредством которых обеспечивается доступ	Земли общего пользования
14.	Иные сведения	-
4. Пояснения к сведениям об образуемом земельном участке:		39:15:133303:5:ЗУ193 :
		обозначение земельного участка
1.	-	

Сведения об образуемых земельных участках

1. Сведения о характерных точках границ образуемых земельных участков

39:15:133303:5:3У194 :

обозначение земельного участка

Система координат МСК-39, зона 1

Зона № 1

Обозначение характерных точек границ	Координаты, м		Метод определения координат	Формулы, примененные для расчета средней квадратической погрешности определения координат характерной точки границ (Mt), с подставленными в такие формулы значениями и итоговые (вычисленные) значения Mt, м	Описание закрепления точки
	X	Y			
1	2	3	4	5	6
352	353185.59	1193422.56	-	-	-
351	353187.52	1193416.32	-	-	-
н364У	353191.19	1193417.41	-	-	-
н365У	353189.34	1193423.51	-	-	-
352	353185.59	1193422.56	-	-	-

39:15:133303:5:3У194 :

2. Сведения о частях границ образуемых земельных участков:

обозначение земельного участка

Обозначение части границ		Горизонтальное проложение (S), м	Описание прохождения части границ	Сведения о согласовании местоположения границ (согласовано/спорное)
от т.	до т.			
1	2	3	4	5
352	351	6.53	-	-
351	н364У	3.83	-	-
н364У	н365У	6.37	-	-
н365У	352	3.87	-	-

3. Сведения о характеристиках образуемого земельного участка:

39:15:133303:5:3У194 :

обозначение земельного участка

№ п/п	Наименование характеристики земельного участка	Значение характеристики
1	2	3
1.	Адрес земельного участка	-
1.1.	Сведения о местоположении земельного участка (при отсутствии адреса) в структурированном в соответствии с федеральной информационной адресной системой виде	Российская Федерация, Калининградская область, город Калининград, улица Ялтинская
1.2.	Дополнительные сведения о местоположении земельного участка	-
2.	Категория земель	Земли населенных пунктов
3.	Вид (виды) разрешенного использования	-
3.1.	Дополнительные сведения об использовании земельного участка	-

3. Сведения о характеристиках образуемого земельного участка:		39:15:133303:5:ЗУ194 :
		обозначение земельного участка
№ п/п	Наименование характеристики земельного участка	Значение характеристики
1	2	3
4.	Реестровый номер границ территориальной зоны или в случае отсутствия такого реестрового номера ее индивидуальное обозначение (вид, тип, номер, индекс)	-
5.	Площадь земельного участка \pm величина предельной погрешности определения (вычисления) площади ($P \pm \Delta P$), м ²	25 ± 2
6.	Формула, примененная для вычисления предельной погрешности определения площади земельного участка, с подставленными значениями и итоговые (вычисленные) значения (ΔP), м ²	$\Delta P = 3.5 * M_t * \sqrt{P} = 3.5 * 0,1 * \sqrt{25} = 2$
7.	Предельные минимальный и максимальный размеры земельного участка ($P_{\text{мин}}$ и $P_{\text{макс}}$), м ²	- -
8.	Кадастровый или иной государственный учетный номер (инвентарный) объекта недвижимости, расположенного на образуемом земельном участке	-
9.	Кадастровые номера исходных земельных участков	39:15:133303:5
9.1.	Кадастровый номер входящего в состав земельного участка, представляющего собой единое землепользование (номер контура многоконтурного земельного участка), преобразование которого осуществляется	-
9.2.	Кадастровые номера земельных участков, исключаемых из состава измененного (исходного) земельного участка, представляющего собой единое землепользование	-
9.3.	Кадастровый или иной государственный учетный номер (инвентарный) объекта недвижимости, расположенного на измененном земельном участке	-
10.	Условный номер земельного участка	-
11.	Учетный номер проекта межевания территории	-
12.	Дополнительные сведения об образовании земельного участка	-
13.	Сведения о земельных участках (землях общего пользования, территории общего пользования), посредством которых обеспечивается доступ	Земли общего пользования
14.	Иные сведения	-
4. Пояснения к сведениям об образуемом земельном участке:		39:15:133303:5:ЗУ194 :
		обозначение земельного участка
1.	-	

Сведения об образуемых земельных участках					
1. Сведения о характерных точках границ образуемых земельных участков				39:15:133303:5:3У195 :	
				обозначение земельного участка	
Система координат МСК-39, зона 1				Зона № 1	
Обозначение характерных точек границ	Координаты, м		Метод определения координат	Формулы, примененные для расчета средней квадратической погрешности определения координат характерной точки границ (Mt), с подставленными в такие формулы значениями и итоговые (вычисленные) значения Mt, м	Описание закрепле ния точки
	X	Y			
1	2	3	4	5	6
н363У	353187.29	1193415.87	-	-	-
н366У	353189.26	1193409.78	-	-	-
348	353192.99	1193411.35	-	-	-
н364У	353191.19	1193417.41	-	-	-
351	353187.52	1193416.32	-	-	-
н363У	353187.29	1193415.87	-	-	-
2. Сведения о частях границ образуемых земельных участков:				39:15:133303:5:3У195 :	
				обозначение земельного участка	
Обозначение части границ		Горизонтальное проложение (S), м	Описание прохождения части границ	Сведения о согласовании местоположения границ (согласовано/спорное)	
от т.	до т.				
1	2	3	4	5	
н363У	н366У	6.40	-	-	
н366У	348	4.05	-	-	
348	н364У	6.32	-	-	
н364У	351	3.83	-	-	
351	н363У	0.51	-	-	
3. Сведения о характеристиках образуемого земельного участка:				39:15:133303:5:3У195 :	
				обозначение земельного участка	
№ п/п	Наименование характеристики земельного участка		Значение характеристики		
1	2		3		
1.	Адрес земельного участка		-		
1.1.	Сведения о местоположении земельного участка (при отсутствии адреса) в структурированном в соответствии с федеральной информационной адресной системой виде		Российская Федерация, Калининградская область, город Калининград, улица Ялтинская		
1.2.	Дополнительные сведения о местоположении земельного участка		-		
2.	Категория земель		Земли населенных пунктов		
3.	Вид (виды) разрешенного использования		-		

3. Сведения о характеристиках образуемого земельного участка:		39:15:133303:5:ЗУ195 :
		обозначение земельного участка
№ п/п	Наименование характеристики земельного участка	Значение характеристики
1	2	3
3.1.	Дополнительные сведения об использовании земельного участка	-
4.	Реестровый номер границ территориальной зоны или в случае отсутствия такого реестрового номера ее индивидуальное обозначение (вид, тип, номер, индекс)	-
5.	Площадь земельного участка \pm величина предельной погрешности определения (вычисления) площади ($P \pm \Delta P$), м ²	27 ± 2
6.	Формула, примененная для вычисления предельной погрешности определения площади земельного участка, с подставленными значениями и итоговые (вычисленные) значения (ΔP), м ²	$\Delta P = 3.5 * M_t * \sqrt{P} = 3.5 * 0,1 * \sqrt{27} = 2$
7.	Предельные минимальный и максимальный размеры земельного участка ($P_{\text{мин}}$ и $P_{\text{макс}}$), м ²	- -
8.	Кадастровый или иной государственный учетный номер (инвентарный) объекта недвижимости, расположенного на образуемом земельном участке	-
9.	Кадастровые номера исходных земельных участков	39:15:133303:5
9.1.	Кадастровый номер входящего в состав земельного участка, представляющего собой единое землепользование (номер контура многоконтурного земельного участка), преобразование которого осуществляется	-
9.2.	Кадастровые номера земельных участков, исключаемых из состава измененного (исходного) земельного участка, представляющего собой единое землепользование	-
9.3.	Кадастровый или иной государственный учетный номер (инвентарный) объекта недвижимости, расположенного на измененном земельном участке	-
10.	Условный номер земельного участка	-
11.	Учетный номер проекта межевания территории	-
12.	Дополнительные сведения об образовании земельного участка	-
13.	Сведения о земельных участках (землях общего пользования, территории общего пользования), посредством которых обеспечивается доступ	Земли общего пользования
14.	Иные сведения	-
4. Пояснения к сведениям об образуемом земельном участке:		39:15:133303:5:ЗУ195 :
		обозначение земельного участка
1.	-	

Сведения об образуемых земельных участках

1. Сведения о характерных точках границ образуемых земельных участков

39:15:133303:5:3У196 :

обозначение земельного участка

Система координат МСК-39, зона 1

Зона № 1

Обозначение характерных точек границ	Координаты, м		Метод определения координат	Формулы, примененные для расчета средней квадратической погрешности определения координат характерной точки границ (Mt), с подставленными в такие формулы значениями и итоговые (вычисленные) значения Mt, м	Описание закрепления точки
	X	Y			
1	2	3	4	5	6
н365У	353189.34	1193423.51	-	-	-
н364У	353191.19	1193417.41	-	-	-
н367У	353194.39	1193418.32	-	-	-
340	353192.62	1193424.74	-	-	-
н365У	353189.34	1193423.51	-	-	-

39:15:133303:5:3У196 :

2. Сведения о частях границ образуемых земельных участков:

обозначение земельного участка

Обозначение части границ		Горизонтальное проложение (S), м	Описание прохождения части границ	Сведения о согласовании местоположения границ (согласовано/спорное)
от т.	до т.			
1	2	3	4	5
н365У	н364У	6.37	-	-
н364У	н367У	3.33	-	-
н367У	340	6.66	-	-
340	н365У	3.50	-	-

3. Сведения о характеристиках образуемого земельного участка:

39:15:133303:5:3У196 :

обозначение земельного участка

№ п/п	Наименование характеристики земельного участка	Значение характеристики
1	2	3
1.	Адрес земельного участка	-
1.1.	Сведения о местоположении земельного участка (при отсутствии адреса) в структурированном в соответствии с федеральной информационной адресной системой виде	Российская Федерация, Калининградская область, город Калининград, улица Ялтинская
1.2.	Дополнительные сведения о местоположении земельного участка	-
2.	Категория земель	Земли населенных пунктов
3.	Вид (виды) разрешенного использования	-
3.1.	Дополнительные сведения об использовании земельного участка	-

3. Сведения о характеристиках образуемого земельного участка:		39:15:133303:5:ЗУ196 :
		обозначение земельного участка
№ п/п	Наименование характеристики земельного участка	Значение характеристики
1	2	3
4.	Реестровый номер границ территориальной зоны или в случае отсутствия такого реестрового номера ее индивидуальное обозначение (вид, тип, номер, индекс)	-
5.	Площадь земельного участка \pm величина предельной погрешности определения (вычисления) площади ($P \pm \Delta P$), м ²	22 ± 2
6.	Формула, примененная для вычисления предельной погрешности определения площади земельного участка, с подставленными значениями и итоговые (вычисленные) значения (ΔP), м ²	$\Delta P = 3.5 * M_t * \sqrt{P} = 3.5 * 0,1 * \sqrt{22} = 2$
7.	Предельные минимальный и максимальный размеры земельного участка ($P_{\text{мин}}$ и $P_{\text{макс}}$), м ²	- -
8.	Кадастровый или иной государственный учетный номер (инвентарный) объекта недвижимости, расположенного на образуемом земельном участке	39:15:133303:209
9.	Кадастровые номера исходных земельных участков	39:15:133303:5
9.1.	Кадастровый номер входящего в состав земельного участка, представляющего собой единое землепользование (номер контура многоконтурного земельного участка), преобразование которого осуществляется	-
9.2.	Кадастровые номера земельных участков, исключаемых из состава измененного (исходного) земельного участка, представляющего собой единое землепользование	-
9.3.	Кадастровый или иной государственный учетный номер (инвентарный) объекта недвижимости, расположенного на измененном земельном участке	-
10.	Условный номер земельного участка	-
11.	Учетный номер проекта межевания территории	-
12.	Дополнительные сведения об образовании земельного участка	-
13.	Сведения о земельных участках (землях общего пользования, территории общего пользования), посредством которых обеспечивается доступ	Земли общего пользования
14.	Иные сведения	-
4. Пояснения к сведениям об образуемом земельном участке:		39:15:133303:5:ЗУ196 :
		обозначение земельного участка
1.	-	

Сведения об образуемых земельных участках

1. Сведения о характерных точках границ образуемых земельных участков

39:15:133303:5:3У197 :

обозначение земельного участка

Система координат МСК-39, зона 1

Зона № 1

Обозначение характерных точек границ	Координаты, м		Метод определения координат	Формулы, примененные для расчета средней квадратической погрешности определения координат характерной точки границ (Mt), с подставленными в такие формулы значениями и итоговые (вычисленные) значения Mt, м	Описание закрепления точки
	X	Y			
1	2	3	4	5	6
н364У	353191.19	1193417.41	-	-	-
348	353192.99	1193411.35	-	-	-
346	353196.31	1193412.39	-	-	-
345	353194.69	1193418.40	-	-	-
н367У	353194.39	1193418.32	-	-	-
н364У	353191.19	1193417.41	-	-	-

39:15:133303:5:3У197 :

2. Сведения о частях границ образуемых земельных участков:

обозначение земельного участка

Обозначение части границ		Горизонтальное проложение (S), м	Описание прохождения части границ	Сведения о согласовании местоположения границ (согласовано/спорное)
от т.	до т.			
1	2	3	4	5
н364У	348	6.32	-	-
348	346	3.48	-	-
346	345	6.22	-	-
345	н367У	0.31	-	-
н367У	н364У	3.33	-	-

3. Сведения о характеристиках образуемого земельного участка:

39:15:133303:5:3У197 :

обозначение земельного участка

№ п/п	Наименование характеристики земельного участка	Значение характеристики
1	2	3
1.	Адрес земельного участка	-
1.1.	Сведения о местоположении земельного участка (при отсутствии адреса) в структурированном в соответствии с федеральной информационной адресной системой виде	Российская Федерация, Калининградская область, город Калининград, улица Ялтинская
1.2.	Дополнительные сведения о местоположении земельного участка	-
2.	Категория земель	Земли населенных пунктов
3.	Вид (виды) разрешенного использования	-

3. Сведения о характеристиках образуемого земельного участка:		39:15:133303:5:ЗУ197 :
		обозначение земельного участка
№ п/п	Наименование характеристики земельного участка	Значение характеристики
1	2	3
3.1.	Дополнительные сведения об использовании земельного участка	-
4.	Реестровый номер границ территориальной зоны или в случае отсутствия такого реестрового номера ее индивидуальное обозначение (вид, тип, номер, индекс)	-
5.	Площадь земельного участка \pm величина предельной погрешности определения (вычисления) площади ($P \pm \Delta P$), м ²	22 ± 2
6.	Формула, примененная для вычисления предельной погрешности определения площади земельного участка, с подставленными значениями и итоговые (вычисленные) значения (ΔP), м ²	$\Delta P = 3.5 * M_t * \sqrt{P} = 3.5 * 0,1 * \sqrt{22} = 2$
7.	Предельные минимальный и максимальный размеры земельного участка ($P_{\text{мин}}$ и $P_{\text{макс}}$), м ²	- -
8.	Кадастровый или иной государственный учетный номер (инвентарный) объекта недвижимости, расположенного на образуемом земельном участке	39:15:133303:801
9.	Кадастровые номера исходных земельных участков	39:15:133303:5
9.1.	Кадастровый номер входящего в состав земельного участка, представляющего собой единое землепользование (номер контура многоконтурного земельного участка), преобразование которого осуществляется	-
9.2.	Кадастровые номера земельных участков, исключаемых из состава измененного (исходного) земельного участка, представляющего собой единое землепользование	-
9.3.	Кадастровый или иной государственный учетный номер (инвентарный) объекта недвижимости, расположенного на измененном земельном участке	-
10.	Условный номер земельного участка	-
11.	Учетный номер проекта межевания территории	-
12.	Дополнительные сведения об образовании земельного участка	-
13.	Сведения о земельных участках (землях общего пользования, территории общего пользования), посредством которых обеспечивается доступ	Земли общего пользования
14.	Иные сведения	-
4. Пояснения к сведениям об образуемом земельном участке:		39:15:133303:5:ЗУ197 :
		обозначение земельного участка
1.	-	

Сведения об образуемых земельных участках

1. Сведения о характерных точках границ образуемых земельных участков

39:15:133303:5:3У198 :

обозначение земельного участка

Система координат МСК-39, зона 1

Зона № 1

Обозначение характерных точек границ	Координаты, м		Метод определения координат	Формулы, примененные для расчета средней квадратической погрешности определения координат характерной точки границ (Mt), с подставленными в такие формулы значениями и итоговые (вычисленные) значения Mt, м	Описание закрепления точки
	X	Y			
1	2	3	4	5	6
345	353194.69	1193418.40	-	-	-
346	353196.31	1193412.39	-	-	-
343	353199.75	1193413.37	-	-	-
344	353198.06	1193419.37	-	-	-
н368У	353197.84	1193419.32	-	-	-
345	353194.69	1193418.40	-	-	-

39:15:133303:5:3У198 :

2. Сведения о частях границ образуемых земельных участков:

обозначение земельного участка

Обозначение части границ		Горизонтальное проложение (S), м	Описание прохождения части границ	Сведения о согласовании местоположения границ (согласовано/спорное)
от т.	до т.			
1	2	3	4	5
345	346	6.22	-	-
346	343	3.58	-	-
343	344	6.23	-	-
344	н368У	0.23	-	-
н368У	345	3.28	-	-

3. Сведения о характеристиках образуемого земельного участка:

39:15:133303:5:3У198 :

обозначение земельного участка

№ п/п	Наименование характеристики земельного участка	Значение характеристики
1	2	3
1.	Адрес земельного участка	-
1.1.	Сведения о местоположении земельного участка (при отсутствии адреса) в структурированном в соответствии с федеральной информационной адресной системой виде	Российская Федерация, Калининградская область, город Калининград, улица Ялтинская
1.2.	Дополнительные сведения о местоположении земельного участка	-
2.	Категория земель	Земли населенных пунктов
3.	Вид (виды) разрешенного использования	-

3. Сведения о характеристиках образуемого земельного участка:		39:15:133303:5:ЗУ198 :
		обозначение земельного участка
№ п/п	Наименование характеристики земельного участка	Значение характеристики
1	2	3
3.1.	Дополнительные сведения об использовании земельного участка	-
4.	Реестровый номер границ территориальной зоны или в случае отсутствия такого реестрового номера ее индивидуальное обозначение (вид, тип, номер, индекс)	-
5.	Площадь земельного участка \pm величина предельной погрешности определения (вычисления) площади ($P \pm \Delta P$), м ²	22 ± 2
6.	Формула, примененная для вычисления предельной погрешности определения площади земельного участка, с подставленными значениями и итоговые (вычисленные) значения (ΔP), м ²	$\Delta P = 3.5 * M_t * \sqrt{P} = 3.5 * 0,1 * \sqrt{22} = 2$
7.	Предельные минимальный и максимальный размеры земельного участка ($P_{\text{мин}}$ и $P_{\text{макс}}$), м ²	- -
8.	Кадастровый или иной государственный учетный номер (инвентарный) объекта недвижимости, расположенного на образуемом земельном участке	39:15:133303:802
9.	Кадастровые номера исходных земельных участков	39:15:133303:5
9.1.	Кадастровый номер входящего в состав земельного участка, представляющего собой единое землепользование (номер контура многоконтурного земельного участка), преобразование которого осуществляется	-
9.2.	Кадастровые номера земельных участков, исключаемых из состава измененного (исходного) земельного участка, представляющего собой единое землепользование	-
9.3.	Кадастровый или иной государственный учетный номер (инвентарный) объекта недвижимости, расположенного на измененном земельном участке	-
10.	Условный номер земельного участка	-
11.	Учетный номер проекта межевания территории	-
12.	Дополнительные сведения об образовании земельного участка	-
13.	Сведения о земельных участках (землях общего пользования, территории общего пользования), посредством которых обеспечивается доступ	Земли общего пользования
14.	Иные сведения	-
4. Пояснения к сведениям об образуемом земельном участке:		39:15:133303:5:ЗУ198 :
		обозначение земельного участка
1.	-	

Сведения об образуемых земельных участках

1. Сведения о характерных точках границ образуемых земельных участков

39:15:133303:5:3У199 :

обозначение земельного участка

Система координат МСК-39, зона 1

Зона № 1

Обозначение характерных точек границ	Координаты, м		Метод определения координат	Формулы, примененные для расчета средней квадратической погрешности определения координат характерной точки границ (Mt), с подставленными в такие формулы значениями и итоговые (вычисленные) значения Mt, м	Описание закрепления точки
	X	Y			
1	2	3	4	5	6
340	353192.62	1193424.74	-	-	-
н367У	353194.39	1193418.32	-	-	-
345	353194.69	1193418.40	-	-	-
н368У	353197.84	1193419.32	-	-	-
336	353196.07	1193425.69	-	-	-
340	353192.62	1193424.74	-	-	-

39:15:133303:5:3У199 :

2. Сведения о частях границ образуемых земельных участков:

обозначение земельного участка

Обозначение части границ		Горизонтальное проложение (S), м	Описание прохождения части границ	Сведения о согласовании местоположения границ (согласовано/спорное)
от т.	до т.			
1	2	3	4	5
340	н367У	6.66	-	-
н367У	345	0.31	-	-
345	н368У	3.28	-	-
н368У	336	6.61	-	-
336	340	3.58	-	-

3. Сведения о характеристиках образуемого земельного участка:

39:15:133303:5:3У199 :

обозначение земельного участка

№ п/п	Наименование характеристики земельного участка	Значение характеристики
1	2	3
1.	Адрес земельного участка	-
1.1.	Сведения о местоположении земельного участка (при отсутствии адреса) в структурированном в соответствии с федеральной информационной адресной системой виде	Российская Федерация, Калининградская область, город Калининград, улица Ялтинская
1.2.	Дополнительные сведения о местоположении земельного участка	-
2.	Категория земель	Земли населенных пунктов
3.	Вид (виды) разрешенного использования	-

3. Сведения о характеристиках образуемого земельного участка:		39:15:133303:5:3У199 :
		обозначение земельного участка
№ п/п	Наименование характеристики земельного участка	Значение характеристики
1	2	3
3.1.	Дополнительные сведения об использовании земельного участка	-
4.	Реестровый номер границ территориальной зоны или в случае отсутствия такого реестрового номера ее индивидуальное обозначение (вид, тип, номер, индекс)	-
5.	Площадь земельного участка \pm величина предельной погрешности определения (вычисления) площади ($P \pm \Delta P$), м ²	24 ± 2
6.	Формула, примененная для вычисления предельной погрешности определения площади земельного участка, с подставленными значениями и итоговые (вычисленные) значения (ΔP), м ²	$\Delta P = 3.5 * M_t * \sqrt{P} = 3.5 * 0,1 * \sqrt{24} = 2$
7.	Предельные минимальный и максимальный размеры земельного участка ($P_{\text{мин}}$ и $P_{\text{макс}}$), м ²	- -
8.	Кадастровый или иной государственный учетный номер (инвентарный) объекта недвижимости, расположенного на образуемом земельном участке	39:15:133303:989
9.	Кадастровые номера исходных земельных участков	39:15:133303:5
9.1.	Кадастровый номер входящего в состав земельного участка, представляющего собой единое землепользование (номер контура многоконтурного земельного участка), преобразование которого осуществляется	-
9.2.	Кадастровые номера земельных участков, исключаемых из состава измененного (исходного) земельного участка, представляющего собой единое землепользование	-
9.3.	Кадастровый или иной государственный учетный номер (инвентарный) объекта недвижимости, расположенного на измененном земельном участке	-
10.	Условный номер земельного участка	-
11.	Учетный номер проекта межевания территории	-
12.	Дополнительные сведения об образовании земельного участка	-
13.	Сведения о земельных участках (землях общего пользования, территории общего пользования), посредством которых обеспечивается доступ	Земли общего пользования
14.	Иные сведения	-
4. Пояснения к сведениям об образуемом земельном участке:		39:15:133303:5:3У199 :
		обозначение земельного участка
1.	-	

Сведения об образуемых земельных участках

1. Сведения о характерных точках границ образуемых земельных участков

39:15:133303:5:3У200 :

обозначение земельного участка

Система координат МСК-39, зона 1

Зона № 1

Обозначение характерных точек границ	Координаты, м		Метод определения координат	Формулы, примененные для расчета средней квадратической погрешности определения координат характерной точки границ (Mt), с подставленными в такие формулы значениями и итоговые (вычисленные) значения Mt, м	Описание закрепления точки
	X	Y			
1	2	3	4	5	6
н368У	353197.84	1193419.32	-	-	-
344	353198.06	1193419.37	-	-	-
338	353201.15	1193420.35	-	-	-
339	353199.39	1193426.62	-	-	-
336	353196.07	1193425.69	-	-	-
н368У	353197.84	1193419.32	-	-	-

39:15:133303:5:3У200 :

2. Сведения о частях границ образуемых земельных участков:

обозначение земельного участка

Обозначение части границ		Горизонтальное проложение (S), м	Описание прохождения части границ	Сведения о согласовании местоположения границ (согласовано/спорное)
от т.	до т.			
1	2	3	4	5
н368У	344	0.23	-	-
344	338	3.24	-	-
338	339	6.51	-	-
339	336	3.45	-	-
336	н368У	6.61	-	-

3. Сведения о характеристиках образуемого земельного участка:

39:15:133303:5:3У200 :

обозначение земельного участка

№ п/п	Наименование характеристики земельного участка	Значение характеристики
1	2	3
1.	Адрес земельного участка	-
1.1.	Сведения о местоположении земельного участка (при отсутствии адреса) в структурированном в соответствии с федеральной информационной адресной системой виде	Российская Федерация, Калининградская область, город Калининград, улица Ялтинская
1.2.	Дополнительные сведения о местоположении земельного участка	-
2.	Категория земель	Земли населенных пунктов
3.	Вид (виды) разрешенного использования	-

3. Сведения о характеристиках образуемого земельного участка:		39:15:133303:5:ЗУ200 :
		обозначение земельного участка
№ п/п	Наименование характеристики земельного участка	Значение характеристики
1	2	3
3.1.	Дополнительные сведения об использовании земельного участка	-
4.	Реестровый номер границ территориальной зоны или в случае отсутствия такого реестрового номера ее индивидуальное обозначение (вид, тип, номер, индекс)	-
5.	Площадь земельного участка \pm величина предельной погрешности определения (вычисления) площади ($P \pm \Delta P$), м ²	23 ± 2
6.	Формула, примененная для вычисления предельной погрешности определения площади земельного участка, с подставленными значениями и итоговые (вычисленные) значения (ΔP), м ²	$\Delta P = 3.5 * M_t * \sqrt{P} = 3.5 * 0,1 * \sqrt{23} = 2$
7.	Предельные минимальный и максимальный размеры земельного участка ($P_{\text{мин}}$ и $P_{\text{макс}}$), м ²	- -
8.	Кадастровый или иной государственный учетный номер (инвентарный) объекта недвижимости, расположенного на образуемом земельном участке	39:15:133303:757
9.	Кадастровые номера исходных земельных участков	39:15:133303:5
9.1.	Кадастровый номер входящего в состав земельного участка, представляющего собой единое землепользование (номер контура многоконтурного земельного участка), преобразование которого осуществляется	-
9.2.	Кадастровые номера земельных участков, исключаемых из состава измененного (исходного) земельного участка, представляющего собой единое землепользование	-
9.3.	Кадастровый или иной государственный учетный номер (инвентарный) объекта недвижимости, расположенного на измененном земельном участке	-
10.	Условный номер земельного участка	-
11.	Учетный номер проекта межевания территории	-
12.	Дополнительные сведения об образовании земельного участка	-
13.	Сведения о земельных участках (землях общего пользования, территории общего пользования), посредством которых обеспечивается доступ	Земли общего пользования
14.	Иные сведения	-
4. Пояснения к сведениям об образуемом земельном участке:		39:15:133303:5:ЗУ200 :
		обозначение земельного участка
1.	-	

Сведения об образуемых земельных участках

1. Сведения о характерных точках границ образуемых земельных участков

39:15:133303:5:3У201 :

обозначение земельного участка

Система координат МСК-39, зона 1

Зона № 1

Обозначение характерных точек границ	Координаты, м		Метод определения координат	Формулы, примененные для расчета средней квадратической погрешности определения координат характерной точки границ (Mt), с подставленными в такие формулы значениями и итоговые (вычисленные) значения Mt, м	Описание закрепления точки
	X	Y			
1	2	3	4	5	6
344	353198.06	1193419.37	-	-	-
343	353199.75	1193413.37	-	-	-
н369У	353202.95	1193414.22	-	-	-
338	353201.15	1193420.35	-	-	-
344	353198.06	1193419.37	-	-	-

39:15:133303:5:3У201 :

2. Сведения о частях границ образуемых земельных участков:

обозначение земельного участка

Обозначение части границ		Горизонтальное проложение (S), м	Описание прохождения части границ	Сведения о согласовании местоположения границ (согласовано/спорное)
от т.	до т.			
1	2	3	4	5
344	343	6.23	-	-
343	н369У	3.31	-	-
н369У	338	6.39	-	-
338	344	3.24	-	-

3. Сведения о характеристиках образуемого земельного участка:

39:15:133303:5:3У201 :

обозначение земельного участка

№ п/п	Наименование характеристики земельного участка	Значение характеристики
1	2	3
1.	Адрес земельного участка	-
1.1.	Сведения о местоположении земельного участка (при отсутствии адреса) в структурированном в соответствии с федеральной информационной адресной системой виде	Российская Федерация, Калининградская область, город Калининград, улица Ялтинская
1.2.	Дополнительные сведения о местоположении земельного участка	-
2.	Категория земель	Земли населенных пунктов
3.	Вид (виды) разрешенного использования	-
3.1.	Дополнительные сведения об использовании земельного участка	-

3. Сведения о характеристиках образуемого земельного участка:		39:15:133303:5:3У201 :
		обозначение земельного участка
№ п/п	Наименование характеристики земельного участка	Значение характеристики
1	2	3
4.	Реестровый номер границ территориальной зоны или в случае отсутствия такого реестрового номера ее индивидуальное обозначение (вид, тип, номер, индекс)	-
5.	Площадь земельного участка \pm величина предельной погрешности определения (вычисления) площади ($P \pm \Delta P$), м ²	21 ± 2
6.	Формула, примененная для вычисления предельной погрешности определения площади земельного участка, с подставленными значениями и итоговые (вычисленные) значения (ΔP), м ²	$\Delta P = 3.5 * M_t * \sqrt{P} = 3.5 * 0,1 * \sqrt{21} = 2$
7.	Предельные минимальный и максимальный размеры земельного участка ($P_{\text{мин}}$ и $P_{\text{макс}}$), м ²	- -
8.	Кадастровый или иной государственный учетный номер (инвентарный) объекта недвижимости, расположенного на образуемом земельном участке	-
9.	Кадастровые номера исходных земельных участков	39:15:133303:5
9.1.	Кадастровый номер входящего в состав земельного участка, представляющего собой единое землепользование (номер контура многоконтурного земельного участка), преобразование которого осуществляется	-
9.2.	Кадастровые номера земельных участков, исключаемых из состава измененного (исходного) земельного участка, представляющего собой единое землепользование	-
9.3.	Кадастровый или иной государственный учетный номер (инвентарный) объекта недвижимости, расположенного на измененном земельном участке	-
10.	Условный номер земельного участка	-
11.	Учетный номер проекта межевания территории	-
12.	Дополнительные сведения об образовании земельного участка	-
13.	Сведения о земельных участках (землях общего пользования, территории общего пользования), посредством которых обеспечивается доступ	Земли общего пользования
14.	Иные сведения	-
4. Пояснения к сведениям об образуемом земельном участке:		39:15:133303:5:3У201 :
		обозначение земельного участка
1.	-	

Сведения об образуемых земельных участках

1. Сведения о характерных точках границ образуемых земельных участков

39:15:133303:5:3У202 :

обозначение земельного участка

Система координат МСК-39, зона 1

Зона № 1

Обозначение характерных точек границ	Координаты, м		Метод определения координат	Формулы, примененные для расчета средней квадратической погрешности определения координат характерной точки границ (Mt), с подставленными в такие формулы значениями и итоговые (вычисленные) значения Mt, м	Описание закрепле ния точки
	X	Y			
1	2	3	4	5	6
339	353199.39	1193426.62	-	-	-
338	353201.15	1193420.35	-	-	-
н370У	353204.60	1193421.33	-	-	-
н371У	353202.70	1193427.59	-	-	-
339	353199.39	1193426.62	-	-	-

39:15:133303:5:3У202 :

2. Сведения о частях границ образуемых земельных участков:

обозначение земельного участка

Обозначение части границ		Горизонтальное проложение (S), м	Описание прохождения части границ	Сведения о согласовании местоположения границ (согласовано/спорное)
от т.	до т.			
1	2	3	4	5
339	338	6.51	-	-
338	н370У	3.59	-	-
н370У	н371У	6.54	-	-
н371У	339	3.45	-	-

3. Сведения о характеристиках образуемого земельного участка:

39:15:133303:5:3У202 :

обозначение земельного участка

№ п/п	Наименование характеристики земельного участка	Значение характеристики
1	2	3
1.	Адрес земельного участка	-
1.1.	Сведения о местоположении земельного участка (при отсутствии адреса) в структурированном в соответствии с федеральной информационной адресной системой виде	Российская Федерация, Калининградская область, город Калининград, улица Ялтинская
1.2.	Дополнительные сведения о местоположении земельного участка	-
2.	Категория земель	Земли населенных пунктов
3.	Вид (виды) разрешенного использования	-
3.1.	Дополнительные сведения об использовании земельного участка	-

3. Сведения о характеристиках образуемого земельного участка:		39:15:133303:5:3У202 :
		обозначение земельного участка
№ п/п	Наименование характеристики земельного участка	Значение характеристики
1	2	3
4.	Реестровый номер границ территориальной зоны или в случае отсутствия такого реестрового номера ее индивидуальное обозначение (вид, тип, номер, индекс)	-
5.	Площадь земельного участка \pm величина предельной погрешности определения (вычисления) площади ($P \pm \Delta P$), м ²	23 ± 2
6.	Формула, примененная для вычисления предельной погрешности определения площади земельного участка, с подставленными значениями и итоговые (вычисленные) значения (ΔP), м ²	$\Delta P = 3.5 * M_t * \sqrt{P} = 3.5 * 0,1 * \sqrt{23} = 2$
7.	Предельные минимальный и максимальный размеры земельного участка ($P_{\text{мин}}$ и $P_{\text{макс}}$), м ²	- -
8.	Кадастровый или иной государственный учетный номер (инвентарный) объекта недвижимости, расположенного на образуемом земельном участке	-
9.	Кадастровые номера исходных земельных участков	39:15:133303:5
9.1.	Кадастровый номер входящего в состав земельного участка, представляющего собой единое землепользование (номер контура многоконтурного земельного участка), преобразование которого осуществляется	-
9.2.	Кадастровые номера земельных участков, исключаемых из состава измененного (исходного) земельного участка, представляющего собой единое землепользование	-
9.3.	Кадастровый или иной государственный учетный номер (инвентарный) объекта недвижимости, расположенного на измененном земельном участке	-
10.	Условный номер земельного участка	-
11.	Учетный номер проекта межевания территории	-
12.	Дополнительные сведения об образовании земельного участка	-
13.	Сведения о земельных участках (землях общего пользования, территории общего пользования), посредством которых обеспечивается доступ	Земли общего пользования
14.	Иные сведения	-
4. Пояснения к сведениям об образуемом земельном участке:		39:15:133303:5:3У202 :
		обозначение земельного участка
1.	-	

Сведения об образуемых земельных участках

1. Сведения о характерных точках границ образуемых земельных участков

39:15:133303:5:3У203 :

обозначение земельного участка

Система координат МСК-39, зона 1

Зона № 1

Обозначение характерных точек границ	Координаты, м		Метод определения координат	Формулы, примененные для расчета средней квадратической погрешности определения координат характерной точки границ (Mt), с подставленными в такие формулы значениями и итоговые (вычисленные) значения Mt, м	Описание закрепления точки
	X	Y			
1	2	3	4	5	6
338	353201.15	1193420.35	-	-	-
н369У	353202.95	1193414.22	-	-	-
н372У	353206.40	1193415.24	-	-	-
н373У	353206.36	1193415.37	-	-	-
н370У	353204.60	1193421.33	-	-	-
338	353201.15	1193420.35	-	-	-

39:15:133303:5:3У203 :

2. Сведения о частях границ образуемых земельных участков:

обозначение земельного участка

Обозначение части границ		Горизонтальное проложение (S), м	Описание прохождения части границ	Сведения о согласовании местоположения границ (согласовано/спорное)
от т.	до т.			
1	2	3	4	5
338	н369У	6.39	-	-
н369У	н372У	3.60	-	-
н372У	н373У	0.14	-	-
н373У	н370У	6.21	-	-
н370У	338	3.59	-	-

3. Сведения о характеристиках образуемого земельного участка:

39:15:133303:5:3У203 :

обозначение земельного участка

№ п/п	Наименование характеристики земельного участка	Значение характеристики
1	2	3
1.	Адрес земельного участка	-
1.1.	Сведения о местоположении земельного участка (при отсутствии адреса) в структурированном в соответствии с федеральной информационной адресной системой виде	Российская Федерация, Калининградская область, город Калининград, улица Ялтинская
1.2.	Дополнительные сведения о местоположении земельного участка	-
2.	Категория земель	Земли населенных пунктов
3.	Вид (виды) разрешенного использования	-

3. Сведения о характеристиках образуемого земельного участка:		39:15:133303:5:ЗУ203 :
		обозначение земельного участка
№ п/п	Наименование характеристики земельного участка	Значение характеристики
1	2	3
3.1.	Дополнительные сведения об использовании земельного участка	-
4.	Реестровый номер границ территориальной зоны или в случае отсутствия такого реестрового номера ее индивидуальное обозначение (вид, тип, номер, индекс)	-
5.	Площадь земельного участка \pm величина предельной погрешности определения (вычисления) площади ($P \pm \Delta P$), м ²	23 ± 2
6.	Формула, примененная для вычисления предельной погрешности определения площади земельного участка, с подставленными значениями и итоговые (вычисленные) значения (ΔP), м ²	$\Delta P = 3.5 * M_t * \sqrt{P} = 3.5 * 0,1 * \sqrt{23} = 2$
7.	Предельные минимальный и максимальный размеры земельного участка ($P_{\text{мин}}$ и $P_{\text{макс}}$), м ²	- -
8.	Кадастровый или иной государственный учетный номер (инвентарный) объекта недвижимости, расположенного на образуемом земельном участке	-
9.	Кадастровые номера исходных земельных участков	39:15:133303:5
9.1.	Кадастровый номер входящего в состав земельного участка, представляющего собой единое землепользование (номер контура многоконтурного земельного участка), преобразование которого осуществляется	-
9.2.	Кадастровые номера земельных участков, исключаемых из состава измененного (исходного) земельного участка, представляющего собой единое землепользование	-
9.3.	Кадастровый или иной государственный учетный номер (инвентарный) объекта недвижимости, расположенного на измененном земельном участке	-
10.	Условный номер земельного участка	-
11.	Учетный номер проекта межевания территории	-
12.	Дополнительные сведения об образовании земельного участка	-
13.	Сведения о земельных участках (землях общего пользования, территории общего пользования), посредством которых обеспечивается доступ	Земли общего пользования
14.	Иные сведения	-
4. Пояснения к сведениям об образуемом земельном участке:		39:15:133303:5:ЗУ203 :
		обозначение земельного участка
1.	-	

Сведения об образуемых земельных участках

1. Сведения о характерных точках границ образуемых земельных участков

39:15:133303:5:3У204 :

обозначение земельного участка

Система координат МСК-39, зона 1

Зона № 1

Обозначение характерных точек границ	Координаты, м		Метод определения координат	Формулы, примененные для расчета средней квадратической погрешности определения координат характерной точки границ (Mt), с подставленными в такие формулы значениями и итоговые (вычисленные) значения Mt, м	Описание закрепления точки
	X	Y			
1	2	3	4	5	6
н371У	353202.70	1193427.59	-	-	-
н370У	353204.60	1193421.33	-	-	-
н374У	353208.03	1193422.35	-	-	-
н375У	353205.96	1193428.58	-	-	-
н371У	353202.70	1193427.59	-	-	-

39:15:133303:5:3У204 :

2. Сведения о частях границ образуемых земельных участков:

обозначение земельного участка

Обозначение части границ		Горизонтальное проложение (S), м	Описание прохождения части границ	Сведения о согласовании местоположения границ (согласовано/спорное)
от т.	до т.			
1	2	3	4	5
н371У	н370У	6.54	-	-
н370У	н374У	3.58	-	-
н374У	н375У	6.56	-	-
н375У	н371У	3.41	-	-

3. Сведения о характеристиках образуемого земельного участка:

39:15:133303:5:3У204 :

обозначение земельного участка

№ п/п	Наименование характеристики земельного участка	Значение характеристики
1	2	3
1.	Адрес земельного участка	-
1.1.	Сведения о местоположении земельного участка (при отсутствии адреса) в структурированном в соответствии с федеральной информационной адресной системой виде	Российская Федерация, Калининградская область, город Калининград, улица Ялтинская
1.2.	Дополнительные сведения о местоположении земельного участка	-
2.	Категория земель	Земли населенных пунктов
3.	Вид (виды) разрешенного использования	-
3.1.	Дополнительные сведения об использовании земельного участка	-

3. Сведения о характеристиках образуемого земельного участка:		39:15:133303:5:3У204 :
		обозначение земельного участка
№ п/п	Наименование характеристики земельного участка	Значение характеристики
1	2	3
4.	Реестровый номер границ территориальной зоны или в случае отсутствия такого реестрового номера ее индивидуальное обозначение (вид, тип, номер, индекс)	-
5.	Площадь земельного участка \pm величина предельной погрешности определения (вычисления) площади ($P \pm \Delta P$), м ²	23 ± 2
6.	Формула, примененная для вычисления предельной погрешности определения площади земельного участка, с подставленными значениями и итоговые (вычисленные) значения (ΔP), м ²	$\Delta P = 3.5 * M_t * \sqrt{P} = 3.5 * 0,1 * \sqrt{23} = 2$
7.	Предельные минимальный и максимальный размеры земельного участка ($P_{\text{мин}}$ и $P_{\text{макс}}$), м ²	- -
8.	Кадастровый или иной государственный учетный номер (инвентарный) объекта недвижимости, расположенного на образуемом земельном участке	-
9.	Кадастровые номера исходных земельных участков	39:15:133303:5
9.1.	Кадастровый номер входящего в состав земельного участка, представляющего собой единое землепользование (номер контура многоконтурного земельного участка), преобразование которого осуществляется	-
9.2.	Кадастровые номера земельных участков, исключаемых из состава измененного (исходного) земельного участка, представляющего собой единое землепользование	-
9.3.	Кадастровый или иной государственный учетный номер (инвентарный) объекта недвижимости, расположенного на измененном земельном участке	-
10.	Условный номер земельного участка	-
11.	Учетный номер проекта межевания территории	-
12.	Дополнительные сведения об образовании земельного участка	-
13.	Сведения о земельных участках (землях общего пользования, территории общего пользования), посредством которых обеспечивается доступ	Земли общего пользования
14.	Иные сведения	-
4. Пояснения к сведениям об образуемом земельном участке:		39:15:133303:5:3У204 :
		обозначение земельного участка
1.	-	

Сведения об образуемых земельных участках

1. Сведения о характерных точках границ образуемых земельных участков

39:15:133303:5:3У205 :

обозначение земельного участка

Система координат МСК-39, зона 1

Зона № 1

Обозначение характерных точек границ	Координаты, м		Метод определения координат	Формулы, примененные для расчета средней квадратической погрешности определения координат характерной точки границ (Mt), с подставленными в такие формулы значениями и итоговые (вычисленные) значения Mt, м	Описание закрепления точки
	X	Y			
1	2	3	4	5	6
н374У	353208.03	1193422.35	-	-	-
н376У	353209.86	1193416.45	-	-	-
н377У	353209.89	1193416.33	-	-	-
н378У	353213.06	1193417.44	-	-	-
н379У	353211.23	1193423.47	-	-	-
н374У	353208.03	1193422.35	-	-	-

39:15:133303:5:3У205 :

2. Сведения о частях границ образуемых земельных участков:

обозначение земельного участка

Обозначение части границ		Горизонтальное проложение (S), м	Описание прохождения части границ	Сведения о согласовании местоположения границ (согласовано/спорное)
от т.	до т.			
1	2	3	4	5
н374У	н376У	6.18	-	-
н376У	н377У	0.12	-	-
н377У	н378У	3.36	-	-
н378У	н379У	6.30	-	-
н379У	н374У	3.39	-	-

3. Сведения о характеристиках образуемого земельного участка:

39:15:133303:5:3У205 :

обозначение земельного участка

№ п/п	Наименование характеристики земельного участка	Значение характеристики
1	2	3
1.	Адрес земельного участка	-
1.1.	Сведения о местоположении земельного участка (при отсутствии адреса) в структурированном в соответствии с федеральной информационной адресной системой виде	Российская Федерация, Калининградская область, город Калининград, улица Ялтинская
1.2.	Дополнительные сведения о местоположении земельного участка	-
2.	Категория земель	Земли населенных пунктов
3.	Вид (виды) разрешенного использования	-

3. Сведения о характеристиках образуемого земельного участка:		39:15:133303:5:ЗУ205 :
		обозначение земельного участка
№ п/п	Наименование характеристики земельного участка	Значение характеристики
1	2	3
3.1.	Дополнительные сведения об использовании земельного участка	-
4.	Реестровый номер границ территориальной зоны или в случае отсутствия такого реестрового номера ее индивидуальное обозначение (вид, тип, номер, индекс)	-
5.	Площадь земельного участка \pm величина предельной погрешности определения (вычисления) площади ($P \pm \Delta P$), м ²	21 ± 2
6.	Формула, примененная для вычисления предельной погрешности определения площади земельного участка, с подставленными значениями и итоговые (вычисленные) значения (ΔP), м ²	$\Delta P = 3.5 * M_t * \sqrt{P} = 3.5 * 0,1 * \sqrt{21} = 2$
7.	Предельные минимальный и максимальный размеры земельного участка ($P_{\text{мин}}$ и $P_{\text{макс}}$), м ²	- -
8.	Кадастровый или иной государственный учетный номер (инвентарный) объекта недвижимости, расположенного на образуемом земельном участке	39:15:133303:170
9.	Кадастровые номера исходных земельных участков	39:15:133303:5
9.1.	Кадастровый номер входящего в состав земельного участка, представляющего собой единое землепользование (номер контура многоконтурного земельного участка), преобразование которого осуществляется	-
9.2.	Кадастровые номера земельных участков, исключаемых из состава измененного (исходного) земельного участка, представляющего собой единое землепользование	-
9.3.	Кадастровый или иной государственный учетный номер (инвентарный) объекта недвижимости, расположенного на измененном земельном участке	-
10.	Условный номер земельного участка	-
11.	Учетный номер проекта межевания территории	-
12.	Дополнительные сведения об образовании земельного участка	-
13.	Сведения о земельных участках (землях общего пользования, территории общего пользования), посредством которых обеспечивается доступ	Земли общего пользования
14.	Иные сведения	-
4. Пояснения к сведениям об образуемом земельном участке:		39:15:133303:5:ЗУ205 :
		обозначение земельного участка
1.	-	

Сведения об образуемых земельных участках

1. Сведения о характерных точках границ образуемых земельных участков

39:15:133303:5:3У206 :

обозначение земельного участка

Система координат МСК-39, зона 1

Зона № 1

Обозначение характерных точек границ	Координаты, м		Метод определения координат	Формулы, примененные для расчета средней квадратической погрешности определения координат характерной точки границ (Mt), с подставленными в такие формулы значениями и итоговые (вычисленные) значения Mt, м	Описание закрепления точки
	X	Y			
1	2	3	4	5	6
н375У	353205.96	1193428.58	-	-	-
н374У	353208.03	1193422.35	-	-	-
н379У	353211.23	1193423.47	-	-	-
н380У	353211.45	1193423.54	-	-	-
н381У	353209.59	1193429.68	-	-	-
н375У	353205.96	1193428.58	-	-	-

39:15:133303:5:3У206 :

2. Сведения о частях границ образуемых земельных участков:

обозначение земельного участка

Обозначение части границ		Горизонтальное проложение (S), м	Описание прохождения части границ	Сведения о согласовании местоположения границ (согласовано/спорное)
от т.	до т.			
1	2	3	4	5
н375У	н374У	6.56	-	-
н374У	н379У	3.39	-	-
н379У	н380У	0.23	-	-
н380У	н381У	6.42	-	-
н381У	н375У	3.79	-	-

3. Сведения о характеристиках образуемого земельного участка:

39:15:133303:5:3У206 :

обозначение земельного участка

№ п/п	Наименование характеристики земельного участка	Значение характеристики
1	2	3
1.	Адрес земельного участка	-
1.1.	Сведения о местоположении земельного участка (при отсутствии адреса) в структурированном в соответствии с федеральной информационной адресной системой виде	Российская Федерация, Калининградская область, город Калининград, улица Ялтинская
1.2.	Дополнительные сведения о местоположении земельного участка	-
2.	Категория земель	Земли населенных пунктов
3.	Вид (виды) разрешенного использования	-

3. Сведения о характеристиках образуемого земельного участка:		39:15:133303:5:ЗУ206 :
		обозначение земельного участка
№ п/п	Наименование характеристики земельного участка	Значение характеристики
1	2	3
3.1.	Дополнительные сведения об использовании земельного участка	-
4.	Реестровый номер границ территориальной зоны или в случае отсутствия такого реестрового номера ее индивидуальное обозначение (вид, тип, номер, индекс)	-
5.	Площадь земельного участка \pm величина предельной погрешности определения (вычисления) площади ($P \pm \Delta P$), м ²	24 ± 2
6.	Формула, примененная для вычисления предельной погрешности определения площади земельного участка, с подставленными значениями и итоговые (вычисленные) значения (ΔP), м ²	$\Delta P = 3.5 * M_t * \sqrt{P} = 3.5 * 0,1 * \sqrt{24} = 2$
7.	Предельные минимальный и максимальный размеры земельного участка ($P_{\text{мин}}$ и $P_{\text{макс}}$), м ²	- -
8.	Кадастровый или иной государственный учетный номер (инвентарный) объекта недвижимости, расположенного на образуемом земельном участке	39:15:133303:117
9.	Кадастровые номера исходных земельных участков	39:15:133303:5
9.1.	Кадастровый номер входящего в состав земельного участка, представляющего собой единое землепользование (номер контура многоконтурного земельного участка), преобразование которого осуществляется	-
9.2.	Кадастровые номера земельных участков, исключаемых из состава измененного (исходного) земельного участка, представляющего собой единое землепользование	-
9.3.	Кадастровый или иной государственный учетный номер (инвентарный) объекта недвижимости, расположенного на измененном земельном участке	-
10.	Условный номер земельного участка	-
11.	Учетный номер проекта межевания территории	-
12.	Дополнительные сведения об образовании земельного участка	-
13.	Сведения о земельных участках (землях общего пользования, территории общего пользования), посредством которых обеспечивается доступ	Земли общего пользования
14.	Иные сведения	-
4. Пояснения к сведениям об образуемом земельном участке:		39:15:133303:5:ЗУ206 :
		обозначение земельного участка
1.	-	

Сведения об образуемых земельных участках

1. Сведения о характерных точках границ образуемых земельных участков

39:15:133303:5:3У207 :

обозначение земельного участка

Система координат МСК-39, зона 1

Зона № 1

Обозначение характерных точек границ	Координаты, м		Метод определения координат	Формулы, примененные для расчета средней квадратической погрешности определения координат характерной точки границ (Mt), с подставленными в такие формулы значениями и итоговые (вычисленные) значения Mt, м	Описание закрепления точки
	X	Y			
1	2	3	4	5	6
н379У	353211.23	1193423.47	-	-	-
н378У	353213.06	1193417.44	-	-	-
н382У	353216.40	1193418.48	-	-	-
н383У	353214.64	1193424.50	-	-	-
н380У	353211.45	1193423.54	-	-	-
н379У	353211.23	1193423.47	-	-	-

39:15:133303:5:3У207 :

2. Сведения о частях границ образуемых земельных участков:

обозначение земельного участка

Обозначение части границ		Горизонтальное проложение (S), м	Описание прохождения части границ	Сведения о согласовании местоположения границ (согласовано/спорное)
от т.	до т.			
1	2	3	4	5
н379У	н378У	6.30	-	-
н378У	н382У	3.50	-	-
н382У	н383У	6.27	-	-
н383У	н380У	3.33	-	-
н380У	н379У	0.23	-	-

3. Сведения о характеристиках образуемого земельного участка:

39:15:133303:5:3У207 :

обозначение земельного участка

№ п/п	Наименование характеристики земельного участка	Значение характеристики
1	2	3
1.	Адрес земельного участка	-
1.1.	Сведения о местоположении земельного участка (при отсутствии адреса) в структурированном в соответствии с федеральной информационной адресной системой виде	Российская Федерация, Калининградская область, город Калининград, улица Ялтинская
1.2.	Дополнительные сведения о местоположении земельного участка	-
2.	Категория земель	Земли населенных пунктов
3.	Вид (виды) разрешенного использования	-

3. Сведения о характеристиках образуемого земельного участка:		39:15:133303:5:ЗУ207 :
		обозначение земельного участка
№ п/п	Наименование характеристики земельного участка	Значение характеристики
1	2	3
3.1.	Дополнительные сведения об использовании земельного участка	-
4.	Реестровый номер границ территориальной зоны или в случае отсутствия такого реестрового номера ее индивидуальное обозначение (вид, тип, номер, индекс)	-
5.	Площадь земельного участка \pm величина предельной погрешности определения (вычисления) площади ($P \pm \Delta P$), м ²	22 \pm 2
6.	Формула, примененная для вычисления предельной погрешности определения площади земельного участка, с подставленными значениями и итоговые (вычисленные) значения (ΔP), м ²	$\Delta P = 3.5 * M_t * \sqrt{P} = 3.5 * 0,1 * \sqrt{22} = 2$
7.	Предельные минимальный и максимальный размеры земельного участка ($P_{\text{мин}}$ и $P_{\text{макс}}$), м ²	- -
8.	Кадастровый или иной государственный учетный номер (инвентарный) объекта недвижимости, расположенного на образуемом земельном участке	39:15:133303:298
9.	Кадастровые номера исходных земельных участков	39:15:133303:5
9.1.	Кадастровый номер входящего в состав земельного участка, представляющего собой единое землепользование (номер контура многоконтурного земельного участка), преобразование которого осуществляется	-
9.2.	Кадастровые номера земельных участков, исключаемых из состава измененного (исходного) земельного участка, представляющего собой единое землепользование	-
9.3.	Кадастровый или иной государственный учетный номер (инвентарный) объекта недвижимости, расположенного на измененном земельном участке	-
10.	Условный номер земельного участка	-
11.	Учетный номер проекта межевания территории	-
12.	Дополнительные сведения об образовании земельного участка	-
13.	Сведения о земельных участках (землях общего пользования, территории общего пользования), посредством которых обеспечивается доступ	Земли общего пользования
14.	Иные сведения	-
4. Пояснения к сведениям об образуемом земельном участке:		39:15:133303:5:ЗУ207 :
		обозначение земельного участка
1.	-	

Сведения об образуемых земельных участках

1. Сведения о характерных точках границ образуемых земельных участков

39:15:133303:5:3У208 :

обозначение земельного участка

Система координат МСК-39, зона 1

Зона № 1

Обозначение характерных точек границ	Координаты, м		Метод определения координат	Формулы, примененные для расчета средней квадратической погрешности определения координат характерной точки границ (Mt), с подставленными в такие формулы значениями и итоговые (вычисленные) значения Mt, м	Описание закрепления точки
	X	Y			
1	2	3	4	5	6
н383У	353214.64	1193424.50	-	-	-
н382У	353216.40	1193418.48	-	-	-
н384У	353220.11	1193419.60	-	-	-
н385У	353218.31	1193425.42	-	-	-
н383У	353214.64	1193424.50	-	-	-

39:15:133303:5:3У208 :

2. Сведения о частях границ образуемых земельных участков:

обозначение земельного участка

Обозначение части границ		Горизонтальное проложение (S), м	Описание прохождения части границ	Сведения о согласовании местоположения границ (согласовано/спорное)
от т.	до т.			
1	2	3	4	5
н383У	н382У	6.27	-	-
н382У	н384У	3.88	-	-
н384У	н385У	6.09	-	-
н385У	н383У	3.78	-	-

3. Сведения о характеристиках образуемого земельного участка:

39:15:133303:5:3У208 :

обозначение земельного участка

№ п/п	Наименование характеристики земельного участка	Значение характеристики
1	2	3
1.	Адрес земельного участка	-
1.1.	Сведения о местоположении земельного участка (при отсутствии адреса) в структурированном в соответствии с федеральной информационной адресной системой виде	Российская Федерация, Калининградская область, город Калининград, улица Ялтинская
1.2.	Дополнительные сведения о местоположении земельного участка	-
2.	Категория земель	Земли населенных пунктов
3.	Вид (виды) разрешенного использования	-
3.1.	Дополнительные сведения об использовании земельного участка	-

3. Сведения о характеристиках образуемого земельного участка:		39:15:133303:5:3У208 :
		обозначение земельного участка
№ п/п	Наименование характеристики земельного участка	Значение характеристики
1	2	3
4.	Реестровый номер границ территориальной зоны или в случае отсутствия такого реестрового номера ее индивидуальное обозначение (вид, тип, номер, индекс)	-
5.	Площадь земельного участка \pm величина предельной погрешности определения (вычисления) площади ($P \pm \Delta P$), м ²	24 ± 2
6.	Формула, примененная для вычисления предельной погрешности определения площади земельного участка, с подставленными значениями и итоговые (вычисленные) значения (ΔP), м ²	$\Delta P = 3.5 * M_t * \sqrt{P} = 3.5 * 0,1 * \sqrt{24} = 2$
7.	Предельные минимальный и максимальный размеры земельного участка ($P_{\text{мин}}$ и $P_{\text{макс}}$), м ²	- -
8.	Кадастровый или иной государственный учетный номер (инвентарный) объекта недвижимости, расположенного на образуемом земельном участке	-
9.	Кадастровые номера исходных земельных участков	39:15:133303:5
9.1.	Кадастровый номер входящего в состав земельного участка, представляющего собой единое землепользование (номер контура многоконтурного земельного участка), преобразование которого осуществляется	-
9.2.	Кадастровые номера земельных участков, исключаемых из состава измененного (исходного) земельного участка, представляющего собой единое землепользование	-
9.3.	Кадастровый или иной государственный учетный номер (инвентарный) объекта недвижимости, расположенного на измененном земельном участке	-
10.	Условный номер земельного участка	-
11.	Учетный номер проекта межевания территории	-
12.	Дополнительные сведения об образовании земельного участка	-
13.	Сведения о земельных участках (землях общего пользования, территории общего пользования), посредством которых обеспечивается доступ	Земли общего пользования
14.	Иные сведения	-
4. Пояснения к сведениям об образуемом земельном участке:		39:15:133303:5:3У208 :
		обозначение земельного участка
1.	-	

Сведения об образуемых земельных участках

1. Сведения о характерных точках границ образуемых земельных участков

39:15:133303:5:3У209 :

обозначение земельного участка

Система координат МСК-39, зона 1

Зона № 1

Обозначение характерных точек границ	Координаты, м		Метод определения координат	Формулы, примененные для расчета средней квадратической погрешности определения координат характерной точки границ (Mt), с подставленными в такие формулы значениями и итоговые (вычисленные) значения Mt, м	Описание закрепления точки
	X	Y			
1	2	3	4	5	6
332	353212.71	1193430.74	-	-	-
н383У	353214.64	1193424.50	-	-	-
н385У	353218.31	1193425.42	-	-	-
334	353218.12	1193426.04	-	-	-
н386У	353216.30	1193431.88	-	-	-
332	353212.71	1193430.74	-	-	-

39:15:133303:5:3У209 :

2. Сведения о частях границ образуемых земельных участков:

обозначение земельного участка

Обозначение части границ		Горизонтальное проложение (S), м	Описание прохождения части границ	Сведения о согласовании местоположения границ (согласовано/спорное)
от т.	до т.			
1	2	3	4	5
332	н383У	6.53	-	-
н383У	н385У	3.78	-	-
н385У	334	0.65	-	-
334	н386У	6.12	-	-
н386У	332	3.77	-	-

3. Сведения о характеристиках образуемого земельного участка:

39:15:133303:5:3У209 :

обозначение земельного участка

№ п/п	Наименование характеристики земельного участка	Значение характеристики
1	2	3
1.	Адрес земельного участка	-
1.1.	Сведения о местоположении земельного участка (при отсутствии адреса) в структурированном в соответствии с федеральной информационной адресной системой виде	Российская Федерация, Калининградская область, город Калининград, улица Ялтинская
1.2.	Дополнительные сведения о местоположении земельного участка	-
2.	Категория земель	Земли населенных пунктов
3.	Вид (виды) разрешенного использования	-

3. Сведения о характеристиках образуемого земельного участка:		39:15:133303:5:ЗУ209 :
		обозначение земельного участка
№ п/п	Наименование характеристики земельного участка	Значение характеристики
1	2	3
3.1.	Дополнительные сведения об использовании земельного участка	-
4.	Реестровый номер границ территориальной зоны или в случае отсутствия такого реестрового номера ее индивидуальное обозначение (вид, тип, номер, индекс)	-
5.	Площадь земельного участка \pm величина предельной погрешности определения (вычисления) площади ($P \pm \Delta P$), м ²	25 ± 2
6.	Формула, примененная для вычисления предельной погрешности определения площади земельного участка, с подставленными значениями и итоговые (вычисленные) значения (ΔP), м ²	$\Delta P = 3.5 * M_t * \sqrt{P} = 3.5 * 0,1 * \sqrt{25} = 2$
7.	Предельные минимальный и максимальный размеры земельного участка ($P_{\text{мин}}$ и $P_{\text{макс}}$), м ²	- -
8.	Кадастровый или иной государственный учетный номер (инвентарный) объекта недвижимости, расположенного на образуемом земельном участке	39:15:133303:916
9.	Кадастровые номера исходных земельных участков	39:15:133303:5
9.1.	Кадастровый номер входящего в состав земельного участка, представляющего собой единое землепользование (номер контура многоконтурного земельного участка), преобразование которого осуществляется	-
9.2.	Кадастровые номера земельных участков, исключаемых из состава измененного (исходного) земельного участка, представляющего собой единое землепользование	-
9.3.	Кадастровый или иной государственный учетный номер (инвентарный) объекта недвижимости, расположенного на измененном земельном участке	-
10.	Условный номер земельного участка	-
11.	Учетный номер проекта межевания территории	-
12.	Дополнительные сведения об образовании земельного участка	-
13.	Сведения о земельных участках (землях общего пользования, территории общего пользования), посредством которых обеспечивается доступ	Земли общего пользования
14.	Иные сведения	-
4. Пояснения к сведениям об образуемом земельном участке:		39:15:133303:5:ЗУ209 :
		обозначение земельного участка
1.	-	

Сведения об образуемых земельных участках

1. Сведения о характерных точках границ образуемых земельных участков

39:15:133303:5:3У210 :

обозначение земельного участка

Система координат МСК-39, зона 1

Зона № 1

Обозначение характерных точек границ	Координаты, м		Метод определения координат	Формулы, примененные для расчета средней квадратической погрешности определения координат характерной точки границ (Mt), с подставленными в такие формулы значениями и итоговые (вычисленные) значения Mt, м	Описание закрепления точки
	X	Y			
1	2	3	4	5	6
н381У	353209.59	1193429.68	-	-	-
н380У	353211.45	1193423.54	-	-	-
н383У	353214.64	1193424.50	-	-	-
332	353212.71	1193430.74	-	-	-
н381У	353209.59	1193429.68	-	-	-

39:15:133303:5:3У210 :

2. Сведения о частях границ образуемых земельных участков:

обозначение земельного участка

Обозначение части границ		Горизонтальное проложение (S), м	Описание прохождения части границ	Сведения о согласовании местоположения границ (согласовано/спорное)
от т.	до т.			
1	2	3	4	5
н381У	н380У	6.42	-	-
н380У	н383У	3.33	-	-
н383У	332	6.53	-	-
332	н381У	3.30	-	-

3. Сведения о характеристиках образуемого земельного участка:

39:15:133303:5:3У210 :

обозначение земельного участка

№ п/п	Наименование характеристики земельного участка	Значение характеристики
1	2	3
1.	Адрес земельного участка	-
1.1.	Сведения о местоположении земельного участка (при отсутствии адреса) в структурированном в соответствии с федеральной информационной адресной системой виде	Российская Федерация, Калининградская область, город Калининград, улица Ялтинская
1.2.	Дополнительные сведения о местоположении земельного участка	-
2.	Категория земель	Земли населенных пунктов
3.	Вид (виды) разрешенного использования	-
3.1.	Дополнительные сведения об использовании земельного участка	-

3. Сведения о характеристиках образуемого земельного участка:		39:15:133303:5:ЗУ210 :
		обозначение земельного участка
№ п/п	Наименование характеристики земельного участка	Значение характеристики
1	2	3
4.	Реестровый номер границ территориальной зоны или в случае отсутствия такого реестрового номера ее индивидуальное обозначение (вид, тип, номер, индекс)	-
5.	Площадь земельного участка \pm величина предельной погрешности определения (вычисления) площади ($P \pm \Delta P$), м ²	21 ± 2
6.	Формула, примененная для вычисления предельной погрешности определения площади земельного участка, с подставленными значениями и итоговые (вычисленные) значения (ΔP), м ²	$\Delta P = 3.5 * M_t * \sqrt{P} = 3.5 * 0,1 * \sqrt{21} = 2$
7.	Предельные минимальный и максимальный размеры земельного участка ($P_{\text{мин}}$ и $P_{\text{макс}}$), м ²	- -
8.	Кадастровый или иной государственный учетный номер (инвентарный) объекта недвижимости, расположенного на образуемом земельном участке	39:15:133303:420
9.	Кадастровые номера исходных земельных участков	39:15:133303:5
9.1.	Кадастровый номер входящего в состав земельного участка, представляющего собой единое землепользование (номер контура многоконтурного земельного участка), преобразование которого осуществляется	-
9.2.	Кадастровые номера земельных участков, исключаемых из состава измененного (исходного) земельного участка, представляющего собой единое землепользование	-
9.3.	Кадастровый или иной государственный учетный номер (инвентарный) объекта недвижимости, расположенного на измененном земельном участке	-
10.	Условный номер земельного участка	-
11.	Учетный номер проекта межевания территории	-
12.	Дополнительные сведения об образовании земельного участка	-
13.	Сведения о земельных участках (землях общего пользования, территории общего пользования), посредством которых обеспечивается доступ	Земли общего пользования
14.	Иные сведения	-
4. Пояснения к сведениям об образуемом земельном участке:		39:15:133303:5:ЗУ210 :
		обозначение земельного участка
1.	-	

Сведения об образуемых земельных участках

1. Сведения о характерных точках границ образуемых земельных участков

39:15:133303:5:3У211 :

обозначение земельного участка

Система координат МСК-39, зона 1

Зона № 1

Обозначение характерных точек границ	Координаты, м		Метод определения координат	Формулы, примененные для расчета средней квадратической погрешности определения координат характерной точки границ (Mt), с подставленными в такие формулы значениями и итоговые (вычисленные) значения Mt, м	Описание закрепления точки
	X	Y			
1	2	3	4	5	6
н386У	353216.30	1193431.88	-	-	-
334	353218.12	1193426.04	-	-	-
н385У	353218.31	1193425.42	-	-	-
н387У	353221.61	1193426.51	-	-	-
329	353221.47	1193427.10	-	-	-
330	353219.64	1193432.92	-	-	-
н386У	353216.30	1193431.88	-	-	-

39:15:133303:5:3У211 :

2. Сведения о частях границ образуемых земельных участков:

обозначение земельного участка

Обозначение части границ		Горизонтальное проложение (S), м	Описание прохождения части границ	Сведения о согласовании местоположения границ (согласовано/спорное)
от т.	до т.			
1	2	3	4	5
н386У	334	6.12	-	-
334	н385У	0.65	-	-
н385У	н387У	3.48	-	-
н387У	329	0.61	-	-
329	330	6.10	-	-
330	н386У	3.50	-	-

3. Сведения о характеристиках образуемого земельного участка:

39:15:133303:5:3У211 :

обозначение земельного участка

№ п/п	Наименование характеристики земельного участка	Значение характеристики
1	2	3
1.	Адрес земельного участка	-
1.1.	Сведения о местоположении земельного участка (при отсутствии адреса) в структурированном в соответствии с федеральной информационной адресной системой виде	Российская Федерация, Калининградская область, город Калининград, улица Ялтинская
1.2.	Дополнительные сведения о местоположении земельного участка	-

3. Сведения о характеристиках образуемого земельного участка:		39:15:133303:5:ЗУ211 : обозначение земельного участка
№ п/п	Наименование характеристики земельного участка	Значение характеристики
1	2	3
2.	Категория земель	Земли населенных пунктов
3.	Вид (виды) разрешенного использования	-
3.1.	Дополнительные сведения об использовании земельного участка	-
4.	Реестровый номер границ территориальной зоны или в случае отсутствия такого реестрового номера ее индивидуальное обозначение (вид, тип, номер, индекс)	-
5.	Площадь земельного участка \pm величина предельной погрешности определения (вычисления) площади ($P \pm \Delta P$), м2	24 ± 2
6.	Формула, примененная для вычисления предельной погрешности определения площади земельного участка, с подставленными значениями и итоговые (вычисленные) значения (ΔP), м2	$\Delta P = 3.5 * M_t * \sqrt{P} = 3.5 * 0,1 * \sqrt{24} = 2$
7.	Предельные минимальный и максимальный размеры земельного участка ($P_{\text{мин}}$ и $P_{\text{макс}}$), м2	- -
8.	Кадастровый или иной государственный учетный номер (инвентарный) объекта недвижимости, расположенного на образуемом земельном участке	39:15:133303:930
9.	Кадастровые номера исходных земельных участков	39:15:133303:5
9.1.	Кадастровый номер входящего в состав земельного участка, представляющего собой единое землепользование (номер контура многоконтурного земельного участка), преобразование которого осуществляется	-
9.2.	Кадастровые номера земельных участков, исключаемых из состава измененного (исходного) земельного участка, представляющего собой единое землепользование	-
9.3.	Кадастровый или иной государственный учетный номер (инвентарный) объекта недвижимости, расположенного на измененном земельном участке	-
10.	Условный номер земельного участка	-
11.	Учетный номер проекта межевания территории	-
12.	Дополнительные сведения об образовании земельного участка	-
13.	Сведения о земельных участках (землях общего пользования, территории общего пользования), посредством которых обеспечивается доступ	Земли общего пользования
14.	Иные сведения	-
4. Пояснения к сведениям об образуемом земельном участке:		39:15:133303:5:ЗУ211 : обозначение земельного участка
1.	-	

Сведения об образуемых земельных участках

1. Сведения о характерных точках границ образуемых земельных участков

39:15:133303:5:3У212 :

обозначение земельного участка

Система координат МСК-39, зона 1

Зона № 1

Обозначение характерных точек границ	Координаты, м		Метод определения координат	Формулы, примененные для расчета средней квадратической погрешности определения координат характерной точки границ (Mt), с подставленными в такие формулы значениями и итоговые (вычисленные) значения Mt, м	Описание закрепления точки
	X	Y			
1	2	3	4	5	6
н387У	353221.61	1193426.51	-	-	-
н388У	353223.47	1193420.69	-	-	-
327	353227.21	1193421.78	-	-	-
326	353225.51	1193427.76	-	-	-
н389У	353225.11	1193427.65	-	-	-
н387У	353221.61	1193426.51	-	-	-

39:15:133303:5:3У212 :

2. Сведения о частях границ образуемых земельных участков:

обозначение земельного участка

Обозначение части границ		Горизонтальное проложение (S), м	Описание прохождения части границ	Сведения о согласовании местоположения границ (согласовано/спорное)
от т.	до т.			
1	2	3	4	5
н387У	н388У	6.11	-	-
н388У	327	3.90	-	-
327	326	6.22	-	-
326	н389У	0.41	-	-
н389У	н387У	3.68	-	-

3. Сведения о характеристиках образуемого земельного участка:

39:15:133303:5:3У212 :

обозначение земельного участка

№ п/п	Наименование характеристики земельного участка	Значение характеристики
1	2	3
1.	Адрес земельного участка	-
1.1.	Сведения о местоположении земельного участка (при отсутствии адреса) в структурированном в соответствии с федеральной информационной адресной системой виде	Российская Федерация, Калининградская область, город Калининград, улица Ялтинская
1.2.	Дополнительные сведения о местоположении земельного участка	-
2.	Категория земель	Земли населенных пунктов
3.	Вид (виды) разрешенного использования	-

3. Сведения о характеристиках образуемого земельного участка:		39:15:133303:5:ЗУ212 :
		обозначение земельного участка
№ п/п	Наименование характеристики земельного участка	Значение характеристики
1	2	3
3.1.	Дополнительные сведения об использовании земельного участка	-
4.	Реестровый номер границ территориальной зоны или в случае отсутствия такого реестрового номера ее индивидуальное обозначение (вид, тип, номер, индекс)	-
5.	Площадь земельного участка \pm величина предельной погрешности определения (вычисления) площади ($P \pm \Delta P$), м ²	25 ± 2
6.	Формула, примененная для вычисления предельной погрешности определения площади земельного участка, с подставленными значениями и итоговые (вычисленные) значения (ΔP), м ²	$\Delta P = 3.5 * M_t * \sqrt{P} = 3.5 * 0,1 * \sqrt{25} = 2$
7.	Предельные минимальный и максимальный размеры земельного участка ($P_{\text{мин}}$ и $P_{\text{макс}}$), м ²	- -
8.	Кадастровый или иной государственный учетный номер (инвентарный) объекта недвижимости, расположенного на образуемом земельном участке	-
9.	Кадастровые номера исходных земельных участков	39:15:133303:5
9.1.	Кадастровый номер входящего в состав земельного участка, представляющего собой единое землепользование (номер контура многоконтурного земельного участка), преобразование которого осуществляется	-
9.2.	Кадастровые номера земельных участков, исключаемых из состава измененного (исходного) земельного участка, представляющего собой единое землепользование	-
9.3.	Кадастровый или иной государственный учетный номер (инвентарный) объекта недвижимости, расположенного на измененном земельном участке	-
10.	Условный номер земельного участка	-
11.	Учетный номер проекта межевания территории	-
12.	Дополнительные сведения об образовании земельного участка	-
13.	Сведения о земельных участках (землях общего пользования, территории общего пользования), посредством которых обеспечивается доступ	Земли общего пользования
14.	Иные сведения	-
4. Пояснения к сведениям об образуемом земельном участке:		39:15:133303:5:ЗУ212 :
		обозначение земельного участка
1.	-	

Сведения об образуемых земельных участках

1. Сведения о характерных точках границ образуемых земельных участков

39:15:133303:5:3У213 :

обозначение земельного участка

Система координат МСК-39, зона 1

Зона № 1

Обозначение характерных точек границ	Координаты, м		Метод определения координат	Формулы, примененные для расчета средней квадратической погрешности определения координат характерной точки границ (Mt), с подставленными в такие формулы значениями и итоговые (вычисленные) значения Mt, м	Описание закрепления точки
	X	Y			
1	2	3	4	5	6
330	353219.64	1193432.92	-	-	-
329	353221.47	1193427.10	-	-	-
н387У	353221.61	1193426.51	-	-	-
н389У	353225.11	1193427.65	-	-	-
н390У	353223.28	1193433.79	-	-	-
330	353219.64	1193432.92	-	-	-

39:15:133303:5:3У213 :

2. Сведения о частях границ образуемых земельных участков:

обозначение земельного участка

Обозначение части границ		Горизонтальное проложение (S), м	Описание прохождения части границ	Сведения о согласовании местоположения границ (согласовано/спорное)
от т.	до т.			
1	2	3	4	5
330	329	6.10	-	-
329	н387У	0.61	-	-
н387У	н389У	3.68	-	-
н389У	н390У	6.41	-	-
н390У	330	3.74	-	-

3. Сведения о характеристиках образуемого земельного участка:

39:15:133303:5:3У213 :

обозначение земельного участка

№ п/п	Наименование характеристики земельного участка	Значение характеристики
1	2	3
1.	Адрес земельного участка	-
1.1.	Сведения о местоположении земельного участка (при отсутствии адреса) в структурированном в соответствии с федеральной информационной адресной системой виде	Российская Федерация, Калининградская область, город Калининград, улица Ялтинская
1.2.	Дополнительные сведения о местоположении земельного участка	-
2.	Категория земель	Земли населенных пунктов
3.	Вид (виды) разрешенного использования	-

3. Сведения о характеристиках образуемого земельного участка:		39:15:133303:5:ЗУ213 :
		обозначение земельного участка
№ п/п	Наименование характеристики земельного участка	Значение характеристики
1	2	3
3.1.	Дополнительные сведения об использовании земельного участка	-
4.	Реестровый номер границ территориальной зоны или в случае отсутствия такого реестрового номера ее индивидуальное обозначение (вид, тип, номер, индекс)	-
5.	Площадь земельного участка \pm величина предельной погрешности определения (вычисления) площади ($P \pm \Delta P$), м ²	24 ± 2
6.	Формула, примененная для вычисления предельной погрешности определения площади земельного участка, с подставленными значениями и итоговые (вычисленные) значения (ΔP), м ²	$\Delta P = 3.5 * M_t * \sqrt{P} = 3.5 * 0,1 * \sqrt{24} = 2$
7.	Предельные минимальный и максимальный размеры земельного участка ($P_{\text{мин}}$ и $P_{\text{макс}}$), м ²	- -
8.	Кадастровый или иной государственный учетный номер (инвентарный) объекта недвижимости, расположенного на образуемом земельном участке	-
9.	Кадастровые номера исходных земельных участков	39:15:133303:5
9.1.	Кадастровый номер входящего в состав земельного участка, представляющего собой единое землепользование (номер контура многоконтурного земельного участка), преобразование которого осуществляется	-
9.2.	Кадастровые номера земельных участков, исключаемых из состава измененного (исходного) земельного участка, представляющего собой единое землепользование	-
9.3.	Кадастровый или иной государственный учетный номер (инвентарный) объекта недвижимости, расположенного на измененном земельном участке	-
10.	Условный номер земельного участка	-
11.	Учетный номер проекта межевания территории	-
12.	Дополнительные сведения об образовании земельного участка	-
13.	Сведения о земельных участках (землях общего пользования, территории общего пользования), посредством которых обеспечивается доступ	Земли общего пользования
14.	Иные сведения	-
4. Пояснения к сведениям об образуемом земельном участке:		39:15:133303:5:ЗУ213 :
		обозначение земельного участка
1.	-	

Сведения об образуемых земельных участках

1. Сведения о характерных точках границ образуемых земельных участков

39:15:133303:5:3У214 :

обозначение земельного участка

Система координат МСК-39, зона 1

Зона № 1

Обозначение характерных точек границ	Координаты, м		Метод определения координат	Формулы, примененные для расчета средней квадратической погрешности определения координат характерной точки границ (Mt), с подставленными в такие формулы значениями и итоговые (вычисленные) значения Mt, м	Описание закрепления точки
	X	Y			
1	2	3	4	5	6
326	353225.51	1193427.76	-	-	-
327	353227.21	1193421.78	-	-	-
283	353230.57	1193422.69	-	-	-
282	353228.81	1193428.92	-	-	-
325	353228.63	1193428.70	-	-	-
326	353225.51	1193427.76	-	-	-

39:15:133303:5:3У214 :

2. Сведения о частях границ образуемых земельных участков:

обозначение земельного участка

Обозначение части границ		Горизонтальное проложение (S), м	Описание прохождения части границ	Сведения о согласовании местоположения границ (согласовано/спорное)
от т.	до т.			
1	2	3	4	5
326	327	6.22	-	-
327	283	3.48	-	-
283	282	6.47	-	-
282	325	0.28	-	-
325	326	3.26	-	-

3. Сведения о характеристиках образуемого земельного участка:

39:15:133303:5:3У214 :

обозначение земельного участка

№ п/п	Наименование характеристики земельного участка	Значение характеристики
1	2	3
1.	Адрес земельного участка	-
1.1.	Сведения о местоположении земельного участка (при отсутствии адреса) в структурированном в соответствии с федеральной информационной адресной системой виде	Российская Федерация, Калининградская область, город Калининград, улица Ялтинская
1.2.	Дополнительные сведения о местоположении земельного участка	-
2.	Категория земель	Земли населенных пунктов
3.	Вид (виды) разрешенного использования	-

3. Сведения о характеристиках образуемого земельного участка:		39:15:133303:5:ЗУ214 :
		обозначение земельного участка
№ п/п	Наименование характеристики земельного участка	Значение характеристики
1	2	3
3.1.	Дополнительные сведения об использовании земельного участка	-
4.	Реестровый номер границ территориальной зоны или в случае отсутствия такого реестрового номера ее индивидуальное обозначение (вид, тип, номер, индекс)	-
5.	Площадь земельного участка \pm величина предельной погрешности определения (вычисления) площади ($P \pm \Delta P$), м ²	22 ± 2
6.	Формула, примененная для вычисления предельной погрешности определения площади земельного участка, с подставленными значениями и итоговые (вычисленные) значения (ΔP), м ²	$\Delta P = 3.5 * M_t * \sqrt{P} = 3.5 * 0,1 * \sqrt{22} = 2$
7.	Предельные минимальный и максимальный размеры земельного участка ($P_{\text{мин}}$ и $P_{\text{макс}}$), м ²	- -
8.	Кадастровый или иной государственный учетный номер (инвентарный) объекта недвижимости, расположенного на образуемом земельном участке	39:15:133303:753
9.	Кадастровые номера исходных земельных участков	39:15:133303:5
9.1.	Кадастровый номер входящего в состав земельного участка, представляющего собой единое землепользование (номер контура многоконтурного земельного участка), преобразование которого осуществляется	-
9.2.	Кадастровые номера земельных участков, исключаемых из состава измененного (исходного) земельного участка, представляющего собой единое землепользование	-
9.3.	Кадастровый или иной государственный учетный номер (инвентарный) объекта недвижимости, расположенного на измененном земельном участке	-
10.	Условный номер земельного участка	-
11.	Учетный номер проекта межевания территории	-
12.	Дополнительные сведения об образовании земельного участка	-
13.	Сведения о земельных участках (землях общего пользования, территории общего пользования), посредством которых обеспечивается доступ	Земли общего пользования
14.	Иные сведения	-
4. Пояснения к сведениям об образуемом земельном участке:		39:15:133303:5:ЗУ214 :
		обозначение земельного участка
1.	-	

Сведения об образуемых земельных участках

1. Сведения о характерных точках границ образуемых земельных участков

39:15:133303:5:3У215 :

обозначение земельного участка

Система координат МСК-39, зона 1

Зона № 1

Обозначение характерных точек границ	Координаты, м		Метод определения координат	Формулы, примененные для расчета средней квадратической погрешности определения координат характерной точки границ (Mt), с подставленными в такие формулы значениями и итоговые (вычисленные) значения Mt, м	Описание закрепления точки
	X	Y			
1	2	3	4	5	6
н391У	353226.81	1193434.83	-	-	-
325	353228.63	1193428.70	-	-	-
282	353228.81	1193428.92	-	-	-
н392У	353231.96	1193429.81	-	-	-
н393У	353230.11	1193435.94	-	-	-
н391У	353226.81	1193434.83	-	-	-

39:15:133303:5:3У215 :

2. Сведения о частях границ образуемых земельных участков:

обозначение земельного участка

Обозначение части границ		Горизонтальное проложение (S), м	Описание прохождения части границ	Сведения о согласовании местоположения границ (согласовано/спорное)
от т.	до т.			
1	2	3	4	5
н391У	325	6.39	-	-
325	282	0.28	-	-
282	н392У	3.27	-	-
н392У	н393У	6.40	-	-
н393У	н391У	3.48	-	-

3. Сведения о характеристиках образуемого земельного участка:

39:15:133303:5:3У215 :

обозначение земельного участка

№ п/п	Наименование характеристики земельного участка	Значение характеристики
1	2	3
1.	Адрес земельного участка	-
1.1.	Сведения о местоположении земельного участка (при отсутствии адреса) в структурированном в соответствии с федеральной информационной адресной системой виде	Российская Федерация, Калининградская область, город Калининград, улица Ялтинская
1.2.	Дополнительные сведения о местоположении земельного участка	-
2.	Категория земель	Земли населенных пунктов
3.	Вид (виды) разрешенного использования	-

3. Сведения о характеристиках образуемого земельного участка:		39:15:133303:5:ЗУ215 :
		обозначение земельного участка
№ п/п	Наименование характеристики земельного участка	Значение характеристики
1	2	3
3.1.	Дополнительные сведения об использовании земельного участка	-
4.	Реестровый номер границ территориальной зоны или в случае отсутствия такого реестрового номера ее индивидуальное обозначение (вид, тип, номер, индекс)	-
5.	Площадь земельного участка \pm величина предельной погрешности определения (вычисления) площади ($P \pm \Delta P$), м ²	22 \pm 2
6.	Формула, примененная для вычисления предельной погрешности определения площади земельного участка, с подставленными значениями и итоговые (вычисленные) значения (ΔP), м ²	$\Delta P = 3.5 * M_t * \sqrt{P} = 3.5 * 0,1 * \sqrt{22} = 2$
7.	Предельные минимальный и максимальный размеры земельного участка ($P_{\text{мин}}$ и $P_{\text{макс}}$), м ²	- -
8.	Кадастровый или иной государственный учетный номер (инвентарный) объекта недвижимости, расположенного на образуемом земельном участке	-
9.	Кадастровые номера исходных земельных участков	39:15:133303:5
9.1.	Кадастровый номер входящего в состав земельного участка, представляющего собой единое землепользование (номер контура многоконтурного земельного участка), преобразование которого осуществляется	-
9.2.	Кадастровые номера земельных участков, исключаемых из состава измененного (исходного) земельного участка, представляющего собой единое землепользование	-
9.3.	Кадастровый или иной государственный учетный номер (инвентарный) объекта недвижимости, расположенного на измененном земельном участке	-
10.	Условный номер земельного участка	-
11.	Учетный номер проекта межевания территории	-
12.	Дополнительные сведения об образовании земельного участка	-
13.	Сведения о земельных участках (землях общего пользования, территории общего пользования), посредством которых обеспечивается доступ	Земли общего пользования
14.	Иные сведения	-
4. Пояснения к сведениям об образуемом земельном участке:		39:15:133303:5:ЗУ215 :
		обозначение земельного участка
1.	-	

Сведения об образуемых земельных участках

1. Сведения о характерных точках границ образуемых земельных участков

39:15:133303:5:3У216 :

обозначение земельного участка

Система координат МСК-39, зона 1

Зона № 1

Обозначение характерных точек границ	Координаты, м		Метод определения координат	Формулы, примененные для расчета средней квадратической погрешности определения координат характерной точки границ (Mt), с подставленными в такие формулы значениями и итоговые (вычисленные) значения Mt, м	Описание закрепления точки
	X	Y			
1	2	3	4	5	6
н393У	353230.11	1193435.94	-	-	-
н392У	353231.96	1193429.81	-	-	-
280	353232.22	1193429.88	-	-	-
н394У	353235.46	1193430.74	-	-	-
н395У	353233.54	1193436.92	-	-	-
н393У	353230.11	1193435.94	-	-	-

39:15:133303:5:3У216 :

2. Сведения о частях границ образуемых земельных участков:

обозначение земельного участка

Обозначение части границ		Горизонтальное проложение (S), м	Описание прохождения части границ	Сведения о согласовании местоположения границ (согласовано/спорное)
от т.	до т.			
1	2	3	4	5
н393У	н392У	6.40	-	-
н392У	280	0.27	-	-
280	н394У	3.35	-	-
н394У	н395У	6.47	-	-
н395У	н393У	3.57	-	-

3. Сведения о характеристиках образуемого земельного участка:

39:15:133303:5:3У216 :

обозначение земельного участка

№ п/п	Наименование характеристики земельного участка	Значение характеристики
1	2	3
1.	Адрес земельного участка	-
1.1.	Сведения о местоположении земельного участка (при отсутствии адреса) в структурированном в соответствии с федеральной информационной адресной системой виде	Российская Федерация, Калининградская область, город Калининград, улица Ялтинская
1.2.	Дополнительные сведения о местоположении земельного участка	-
2.	Категория земель	Земли населенных пунктов
3.	Вид (виды) разрешенного использования	-

3. Сведения о характеристиках образуемого земельного участка:		39:15:133303:5:3У216 :
		обозначение земельного участка
№ п/п	Наименование характеристики земельного участка	Значение характеристики
1	2	3
3.1.	Дополнительные сведения об использовании земельного участка	-
4.	Реестровый номер границ территориальной зоны или в случае отсутствия такого реестрового номера ее индивидуальное обозначение (вид, тип, номер, индекс)	-
5.	Площадь земельного участка \pm величина предельной погрешности определения (вычисления) площади ($P \pm \Delta P$), м ²	23 ± 2
6.	Формула, примененная для вычисления предельной погрешности определения площади земельного участка, с подставленными значениями и итоговые (вычисленные) значения (ΔP), м ²	$\Delta P = 3.5 * M_t * \sqrt{P} = 3.5 * 0,1 * \sqrt{23} = 2$
7.	Предельные минимальный и максимальный размеры земельного участка ($P_{\text{мин}}$ и $P_{\text{макс}}$), м ²	- -
8.	Кадастровый или иной государственный учетный номер (инвентарный) объекта недвижимости, расположенного на образуемом земельном участке	39:15:133303:706
9.	Кадастровые номера исходных земельных участков	39:15:133303:5
9.1.	Кадастровый номер входящего в состав земельного участка, представляющего собой единое землепользование (номер контура многоконтурного земельного участка), преобразование которого осуществляется	-
9.2.	Кадастровые номера земельных участков, исключаемых из состава измененного (исходного) земельного участка, представляющего собой единое землепользование	-
9.3.	Кадастровый или иной государственный учетный номер (инвентарный) объекта недвижимости, расположенного на измененном земельном участке	-
10.	Условный номер земельного участка	-
11.	Учетный номер проекта межевания территории	-
12.	Дополнительные сведения об образовании земельного участка	-
13.	Сведения о земельных участках (землях общего пользования, территории общего пользования), посредством которых обеспечивается доступ	Земли общего пользования
14.	Иные сведения	-
4. Пояснения к сведениям об образуемом земельном участке:		39:15:133303:5:3У216 :
		обозначение земельного участка
1.	-	

Сведения об образуемых земельных участках					
1. Сведения о характерных точках границ образуемых земельных участков				39:15:133303:5:3У217 : обозначение земельного участка	
Система координат МСК-39, зона 1				Зона № 1	
Обозначение характерных точек границ	Координаты, м		Метод определения координат	Формулы, примененные для расчета средней квадратической погрешности определения координат характерной точки границ (Mt), с подставленными в такие формулы значениями и итоговые (вычисленные) значения Mt, м	Описание закрепле ния точки
	X	Y			
1	2	3	4	5	6
н395У	353233.54	1193436.92	-	-	-
н394У	353235.46	1193430.74	-	-	-
279	353235.66	1193430.79	-	-	-
н396У	353238.77	1193431.81	-	-	-
н397У	353236.93	1193437.91	-	-	-
н395У	353233.54	1193436.92	-	-	-
2. Сведения о частях границ образуемых земельных участков:				39:15:133303:5:3У217 : обозначение земельного участка	
Обозначение части границ		Горизонтальное проложение (S), м	Описание прохождения части границ	Сведения о согласовании местоположения границ (согласовано/спорное)	
от т.	до т.				
1	2	3	4	5	
н395У	н394У	6.47	-	-	
н394У	279	0.21	-	-	
279	н396У	3.27	-	-	
н396У	н397У	6.37	-	-	
н397У	н395У	3.53	-	-	
3. Сведения о характеристиках образуемого земельного участка:				39:15:133303:5:3У217 : обозначение земельного участка	
№ п/п	Наименование характеристики земельного участка		Значение характеристики		
1	2		3		
1.	Адрес земельного участка		-		
1.1.	Сведения о местоположении земельного участка (при отсутствии адреса) в структурированном в соответствии с федеральной информационной адресной системой виде		Российская Федерация, Калининградская область, город Калининград, улица Ялтинская		
1.2.	Дополнительные сведения о местоположении земельного участка		-		
2.	Категория земель		Земли населенных пунктов		
3.	Вид (виды) разрешенного использования		-		

3. Сведения о характеристиках образуемого земельного участка:		39:15:133303:5:ЗУ217 :
		обозначение земельного участка
№ п/п	Наименование характеристики земельного участка	Значение характеристики
1	2	3
3.1.	Дополнительные сведения об использовании земельного участка	-
4.	Реестровый номер границ территориальной зоны или в случае отсутствия такого реестрового номера ее индивидуальное обозначение (вид, тип, номер, индекс)	-
5.	Площадь земельного участка \pm величина предельной погрешности определения (вычисления) площади ($P \pm \Delta P$), м ²	23 ± 2
6.	Формула, примененная для вычисления предельной погрешности определения площади земельного участка, с подставленными значениями и итоговые (вычисленные) значения (ΔP), м ²	$\Delta P = 3.5 * M_t * \sqrt{P} = 3.5 * 0,1 * \sqrt{23} = 2$
7.	Предельные минимальный и максимальный размеры земельного участка (P_{\min} и P_{\max}), м ²	- -
8.	Кадастровый или иной государственный учетный номер (инвентарный) объекта недвижимости, расположенного на образуемом земельном участке	-
9.	Кадастровые номера исходных земельных участков	39:15:133303:5
9.1.	Кадастровый номер входящего в состав земельного участка, представляющего собой единое землепользование (номер контура многоконтурного земельного участка), преобразование которого осуществляется	-
9.2.	Кадастровые номера земельных участков, исключаемых из состава измененного (исходного) земельного участка, представляющего собой единое землепользование	-
9.3.	Кадастровый или иной государственный учетный номер (инвентарный) объекта недвижимости, расположенного на измененном земельном участке	-
10.	Условный номер земельного участка	-
11.	Учетный номер проекта межевания территории	-
12.	Дополнительные сведения об образовании земельного участка	-
13.	Сведения о земельных участках (землях общего пользования, территории общего пользования), посредством которых обеспечивается доступ	Земли общего пользования
14.	Иные сведения	-
4. Пояснения к сведениям об образуемом земельном участке:		39:15:133303:5:ЗУ217 :
		обозначение земельного участка
1.	-	

Сведения об образуемых земельных участках

1. Сведения о характерных точках границ образуемых земельных участков

39:15:133303:5:3У218 :

обозначение земельного участка

Система координат МСК-39, зона 1

Зона № 1

Обозначение характерных точек границ	Координаты, м		Метод определения координат	Формулы, примененные для расчета средней квадратической погрешности определения координат характерной точки границ (Mt), с подставленными в такие формулы значениями и итоговые (вычисленные) значения Mt, м	Описание закрепления точки
	X	Y			
1	2	3	4	5	6
279	353235.66	1193430.79	-	-	-
278	353237.42	1193424.55	-	-	-
319	353240.96	1193425.54	-	-	-
318	353238.97	1193431.92	-	-	-
н396У	353238.77	1193431.81	-	-	-
279	353235.66	1193430.79	-	-	-

39:15:133303:5:3У218 :

2. Сведения о частях границ образуемых земельных участков:

обозначение земельного участка

Обозначение части границ		Горизонтальное проложение (S), м	Описание прохождения части границ	Сведения о согласовании местоположения границ (согласовано/спорное)
от т.	до т.			
1	2	3	4	5
279	278	6.48	-	-
278	319	3.68	-	-
319	318	6.68	-	-
318	н396У	0.23	-	-
н396У	279	3.27	-	-

3. Сведения о характеристиках образуемого земельного участка:

39:15:133303:5:3У218 :

обозначение земельного участка

№ п/п	Наименование характеристики земельного участка	Значение характеристики
1	2	3
1.	Адрес земельного участка	-
1.1.	Сведения о местоположении земельного участка (при отсутствии адреса) в структурированном в соответствии с федеральной информационной адресной системой виде	Российская Федерация, Калининградская область, город Калининград, улица Ялтинская
1.2.	Дополнительные сведения о местоположении земельного участка	-
2.	Категория земель	Земли населенных пунктов
3.	Вид (виды) разрешенного использования	-

3. Сведения о характеристиках образуемого земельного участка:		39:15:133303:5:ЗУ218 :
		обозначение земельного участка
№ п/п	Наименование характеристики земельного участка	Значение характеристики
1	2	3
3.1.	Дополнительные сведения об использовании земельного участка	-
4.	Реестровый номер границ территориальной зоны или в случае отсутствия такого реестрового номера ее индивидуальное обозначение (вид, тип, номер, индекс)	-
5.	Площадь земельного участка \pm величина предельной погрешности определения (вычисления) площади ($P \pm \Delta P$), м ²	24 ± 2
6.	Формула, примененная для вычисления предельной погрешности определения площади земельного участка, с подставленными значениями и итоговые (вычисленные) значения (ΔP), м ²	$\Delta P = 3.5 * M_t * \sqrt{P} = 3.5 * 0,1 * \sqrt{24} = 2$
7.	Предельные минимальный и максимальный размеры земельного участка (P_{\min} и P_{\max}), м ²	- -
8.	Кадастровый или иной государственный учетный номер (инвентарный) объекта недвижимости, расположенного на образуемом земельном участке	39:15:133303:87
9.	Кадастровые номера исходных земельных участков	39:15:133303:5
9.1.	Кадастровый номер входящего в состав земельного участка, представляющего собой единое землепользование (номер контура многоконтурного земельного участка), преобразование которого осуществляется	-
9.2.	Кадастровые номера земельных участков, исключаемых из состава измененного (исходного) земельного участка, представляющего собой единое землепользование	-
9.3.	Кадастровый или иной государственный учетный номер (инвентарный) объекта недвижимости, расположенного на измененном земельном участке	-
10.	Условный номер земельного участка	-
11.	Учетный номер проекта межевания территории	-
12.	Дополнительные сведения об образовании земельного участка	-
13.	Сведения о земельных участках (землях общего пользования, территории общего пользования), посредством которых обеспечивается доступ	Земли общего пользования
14.	Иные сведения	-
4. Пояснения к сведениям об образуемом земельном участке:		39:15:133303:5:ЗУ218 :
		обозначение земельного участка
1.	-	

Сведения об образуемых земельных участках

1. Сведения о характерных точках границ образуемых земельных участков

39:15:133303:5:3У219 :

обозначение земельного участка

Система координат МСК-39, зона 1

Зона № 1

Обозначение характерных точек границ	Координаты, м		Метод определения координат	Формулы, примененные для расчета средней квадратической погрешности определения координат характерной точки границ (Mt), с подставленными в такие формулы значениями и итоговые (вычисленные) значения Mt, м	Описание закрепления точки
	X	Y			
1	2	3	4	5	6
318	353238.97	1193431.92	-	-	-
319	353240.96	1193425.54	-	-	-
н398У	353244.26	1193426.56	-	-	-
н399У	353242.22	1193432.95	-	-	-
318	353238.97	1193431.92	-	-	-

39:15:133303:5:3У219 :

2. Сведения о частях границ образуемых земельных участков:

обозначение земельного участка

Обозначение части границ		Горизонтальное проложение (S), м	Описание прохождения части границ	Сведения о согласовании местоположения границ (согласовано/спорное)
от т.	до т.			
1	2	3	4	5
318	319	6.68	-	-
319	н398У	3.45	-	-
н398У	н399У	6.71	-	-
н399У	318	3.41	-	-

3. Сведения о характеристиках образуемого земельного участка:

39:15:133303:5:3У219 :

обозначение земельного участка

№ п/п	Наименование характеристики земельного участка	Значение характеристики
1	2	3
1.	Адрес земельного участка	-
1.1.	Сведения о местоположении земельного участка (при отсутствии адреса) в структурированном в соответствии с федеральной информационной адресной системой виде	Российская Федерация, Калининградская область, город Калининград, улица Ялтинская
1.2.	Дополнительные сведения о местоположении земельного участка	-
2.	Категория земель	Земли населенных пунктов
3.	Вид (виды) разрешенного использования	-
3.1.	Дополнительные сведения об использовании земельного участка	-

3. Сведения о характеристиках образуемого земельного участка:		39:15:133303:5:3У219 :
		обозначение земельного участка
№ п/п	Наименование характеристики земельного участка	Значение характеристики
1	2	3
4.	Реестровый номер границ территориальной зоны или в случае отсутствия такого реестрового номера ее индивидуальное обозначение (вид, тип, номер, индекс)	-
5.	Площадь земельного участка \pm величина предельной погрешности определения (вычисления) площади ($P \pm \Delta P$), м ²	23 ± 2
6.	Формула, примененная для вычисления предельной погрешности определения площади земельного участка, с подставленными значениями и итоговые (вычисленные) значения (ΔP), м ²	$\Delta P = 3.5 * M_t * \sqrt{P} = 3.5 * 0,1 * \sqrt{23} = 2$
7.	Предельные минимальный и максимальный размеры земельного участка ($P_{\text{мин}}$ и $P_{\text{макс}}$), м ²	- -
8.	Кадастровый или иной государственный учетный номер (инвентарный) объекта недвижимости, расположенного на образуемом земельном участке	39:15:133303:819
9.	Кадастровые номера исходных земельных участков	39:15:133303:5
9.1.	Кадастровый номер входящего в состав земельного участка, представляющего собой единое землепользование (номер контура многоконтурного земельного участка), преобразование которого осуществляется	-
9.2.	Кадастровые номера земельных участков, исключаемых из состава измененного (исходного) земельного участка, представляющего собой единое землепользование	-
9.3.	Кадастровый или иной государственный учетный номер (инвентарный) объекта недвижимости, расположенного на измененном земельном участке	-
10.	Условный номер земельного участка	-
11.	Учетный номер проекта межевания территории	-
12.	Дополнительные сведения об образовании земельного участка	-
13.	Сведения о земельных участках (землях общего пользования, территории общего пользования), посредством которых обеспечивается доступ	Земли общего пользования
14.	Иные сведения	-
4. Пояснения к сведениям об образуемом земельном участке:		39:15:133303:5:3У219 :
		обозначение земельного участка
1.	-	

Сведения об образуемых земельных участках

1. Сведения о характерных точках границ образуемых земельных участков

39:15:133303:5:3У220 :

обозначение земельного участка

Система координат МСК-39, зона 1

Зона № 1

Обозначение характерных точек границ	Координаты, м		Метод определения координат	Формулы, примененные для расчета средней квадратической погрешности определения координат характерной точки границ (Mt), с подставленными в такие формулы значениями и итоговые (вычисленные) значения Mt, м	Описание закрепления точки
	X	Y			
1	2	3	4	5	6
н397У	353236.93	1193437.91	-	-	-
н396У	353238.77	1193431.81	-	-	-
318	353238.97	1193431.92	-	-	-
н399У	353242.22	1193432.95	-	-	-
н400У	353240.29	1193438.96	-	-	-
н397У	353236.93	1193437.91	-	-	-

39:15:133303:5:3У220 :

2. Сведения о частях границ образуемых земельных участков:

обозначение земельного участка

Обозначение части границ		Горизонтальное проложение (S), м	Описание прохождения части границ	Сведения о согласовании местоположения границ (согласовано/спорное)
от т.	до т.			
1	2	3	4	5
н397У	н396У	6.37	-	-
н396У	318	0.23	-	-
318	н399У	3.41	-	-
н399У	н400У	6.31	-	-
н400У	н397У	3.52	-	-

3. Сведения о характеристиках образуемого земельного участка:

39:15:133303:5:3У220 :

обозначение земельного участка

№ п/п	Наименование характеристики земельного участка	Значение характеристики
1	2	3
1.	Адрес земельного участка	-
1.1.	Сведения о местоположении земельного участка (при отсутствии адреса) в структурированном в соответствии с федеральной информационной адресной системой виде	Российская Федерация, Калининградская область, город Калининград, улица Ялтинская
1.2.	Дополнительные сведения о местоположении земельного участка	-
2.	Категория земель	Земли населенных пунктов
3.	Вид (виды) разрешенного использования	-

3. Сведения о характеристиках образуемого земельного участка:		39:15:133303:5:3У220 :
		обозначение земельного участка
№ п/п	Наименование характеристики земельного участка	Значение характеристики
1	2	3
3.1.	Дополнительные сведения об использовании земельного участка	-
4.	Реестровый номер границ территориальной зоны или в случае отсутствия такого реестрового номера ее индивидуальное обозначение (вид, тип, номер, индекс)	-
5.	Площадь земельного участка \pm величина предельной погрешности определения (вычисления) площади ($P \pm \Delta P$), м ²	23 ± 2
6.	Формула, примененная для вычисления предельной погрешности определения площади земельного участка, с подставленными значениями и итоговые (вычисленные) значения (ΔP), м ²	$\Delta P = 3.5 * M_t * \sqrt{P} = 3.5 * 0,1 * \sqrt{23} = 2$
7.	Предельные минимальный и максимальный размеры земельного участка ($P_{\text{мин}}$ и $P_{\text{макс}}$), м ²	- -
8.	Кадастровый или иной государственный учетный номер (инвентарный) объекта недвижимости, расположенного на образуемом земельном участке	-
9.	Кадастровые номера исходных земельных участков	39:15:133303:5
9.1.	Кадастровый номер входящего в состав земельного участка, представляющего собой единое землепользование (номер контура многоконтурного земельного участка), преобразование которого осуществляется	-
9.2.	Кадастровые номера земельных участков, исключаемых из состава измененного (исходного) земельного участка, представляющего собой единое землепользование	-
9.3.	Кадастровый или иной государственный учетный номер (инвентарный) объекта недвижимости, расположенного на измененном земельном участке	-
10.	Условный номер земельного участка	-
11.	Учетный номер проекта межевания территории	-
12.	Дополнительные сведения об образовании земельного участка	-
13.	Сведения о земельных участках (землях общего пользования, территории общего пользования), посредством которых обеспечивается доступ	Земли общего пользования
14.	Иные сведения	-
4. Пояснения к сведениям об образуемом земельном участке:		39:15:133303:5:3У220 :
		обозначение земельного участка
1.	-	

Сведения об образуемых земельных участках

1. Сведения о характерных точках границ образуемых земельных участков

39:15:133303:5:3У221 :

обозначение земельного участка

Система координат МСК-39, зона 1

Зона № 1

Обозначение характерных точек границ	Координаты, м		Метод определения координат	Формулы, примененные для расчета средней квадратической погрешности определения координат характерной точки границ (Mt), с подставленными в такие формулы значениями и итоговые (вычисленные) значения Mt, м	Описание закрепления точки
	X	Y			
1	2	3	4	5	6
н400У	353240.29	1193438.96	-	-	-
н399У	353242.22	1193432.95	-	-	-
313	353245.55	1193433.94	-	-	-
315	353243.42	1193439.98	-	-	-
н400У	353240.29	1193438.96	-	-	-

39:15:133303:5:3У221 :

2. Сведения о частях границ образуемых земельных участков:

обозначение земельного участка

Обозначение части границ		Горизонтальное проложение (S), м	Описание прохождения части границ	Сведения о согласовании местоположения границ (согласовано/спорное)
от т.	до т.			
1	2	3	4	5
н400У	н399У	6.31	-	-
н399У	313	3.47	-	-
313	315	6.40	-	-
315	н400У	3.29	-	-

3. Сведения о характеристиках образуемого земельного участка:

39:15:133303:5:3У221 :

обозначение земельного участка

№ п/п	Наименование характеристики земельного участка	Значение характеристики
1	2	3
1.	Адрес земельного участка	-
1.1.	Сведения о местоположении земельного участка (при отсутствии адреса) в структурированном в соответствии с федеральной информационной адресной системой виде	Российская Федерация, Калининградская область, город Калининград, улица Ялтинская
1.2.	Дополнительные сведения о местоположении земельного участка	-
2.	Категория земель	Земли населенных пунктов
3.	Вид (виды) разрешенного использования	-
3.1.	Дополнительные сведения об использовании земельного участка	-

3. Сведения о характеристиках образуемого земельного участка:		39:15:133303:5:3У221 :
		обозначение земельного участка
№ п/п	Наименование характеристики земельного участка	Значение характеристики
1	2	3
4.	Реестровый номер границ территориальной зоны или в случае отсутствия такого реестрового номера ее индивидуальное обозначение (вид, тип, номер, индекс)	-
5.	Площадь земельного участка ± величина предельной погрешности определения (вычисления) площади ($P \pm \Delta P$), м ²	22 ± 2
6.	Формула, примененная для вычисления предельной погрешности определения площади земельного участка, с подставленными значениями и итоговые (вычисленные) значения (ΔP), м ²	$\Delta P = 3.5 * M_t * \sqrt{P} = 3.5 * 0,1 * \sqrt{22} = 2$
7.	Предельные минимальный и максимальный размеры земельного участка ($P_{\text{мин}}$ и $P_{\text{макс}}$), м ²	- -
8.	Кадастровый или иной государственный учетный номер (инвентарный) объекта недвижимости, расположенного на образуемом земельном участке	-
9.	Кадастровые номера исходных земельных участков	39:15:133303:5
9.1.	Кадастровый номер входящего в состав земельного участка, представляющего собой единое землепользование (номер контура многоконтурного земельного участка), преобразование которого осуществляется	-
9.2.	Кадастровые номера земельных участков, исключаемых из состава измененного (исходного) земельного участка, представляющего собой единое землепользование	-
9.3.	Кадастровый или иной государственный учетный номер (инвентарный) объекта недвижимости, расположенного на измененном земельном участке	-
10.	Условный номер земельного участка	-
11.	Учетный номер проекта межевания территории	-
12.	Дополнительные сведения об образовании земельного участка	-
13.	Сведения о земельных участках (землях общего пользования, территории общего пользования), посредством которых обеспечивается доступ	Земли общего пользования
14.	Иные сведения	-
4. Пояснения к сведениям об образуемом земельном участке:		39:15:133303:5:3У221 :
		обозначение земельного участка
1.	-	

Сведения об образуемых земельных участках					
1. Сведения о характерных точках границ образуемых земельных участков				39:15:133303:5:3У222 :	
				обозначение земельного участка	
Система координат МСК-39, зона 1				Зона № 1	
Обозначение характерных точек границ	Координаты, м		Метод определения координат	Формулы, примененные для расчета средней квадратической погрешности определения координат характерной точки границ (Mt), с подставленными в такие формулы значениями и итоговые (вычисленные) значения Mt, м	Описание закрепле ния точки
	X	Y			
1	2	3	4	5	6
н399У	353242.22	1193432.95	-	-	-
н398У	353244.26	1193426.56	-	-	-
н401У	353248.14	1193427.80	-	-	-
н402У	353246.07	1193434.09	-	-	-
313	353245.55	1193433.94	-	-	-
н399У	353242.22	1193432.95	-	-	-
2. Сведения о частях границ образуемых земельных участков:				39:15:133303:5:3У222 :	
				обозначение земельного участка	
Обозначение части границ		Горизонтальное проложение (S), м	Описание прохождения части границ	Сведения о согласовании местоположения границ (согласовано/спорное)	
от т.	до т.				
1	2	3	4	5	
н399У	н398У	6.71	-	-	
н398У	н401У	4.07	-	-	
н401У	н402У	6.62	-	-	
н402У	313	0.54	-	-	
313	н399У	3.47	-	-	
3. Сведения о характеристиках образуемого земельного участка:				39:15:133303:5:3У222 :	
				обозначение земельного участка	
№ п/п	Наименование характеристики земельного участка		Значение характеристики		
1	2		3		
1.	Адрес земельного участка		-		
1.1.	Сведения о местоположении земельного участка (при отсутствии адреса) в структурированном в соответствии с федеральной информационной адресной системой виде		Российская Федерация, Калининградская область, город Калининград, улица Ялтинская		
1.2.	Дополнительные сведения о местоположении земельного участка		-		
2.	Категория земель		Земли населенных пунктов		
3.	Вид (виды) разрешенного использования		-		

3. Сведения о характеристиках образуемого земельного участка:		39:15:133303:5:ЗУ222 :
		обозначение земельного участка
№ п/п	Наименование характеристики земельного участка	Значение характеристики
1	2	3
3.1.	Дополнительные сведения об использовании земельного участка	-
4.	Реестровый номер границ территориальной зоны или в случае отсутствия такого реестрового номера ее индивидуальное обозначение (вид, тип, номер, индекс)	-
5.	Площадь земельного участка \pm величина предельной погрешности определения (вычисления) площади ($P \pm \Delta P$), м ²	27 ± 2
6.	Формула, примененная для вычисления предельной погрешности определения площади земельного участка, с подставленными значениями и итоговые (вычисленные) значения (ΔP), м ²	$\Delta P = 3.5 * M_t * \sqrt{P} = 3.5 * 0,1 * \sqrt{27} = 2$
7.	Предельные минимальный и максимальный размеры земельного участка (P_{\min} и P_{\max}), м ²	- -
8.	Кадастровый или иной государственный учетный номер (инвентарный) объекта недвижимости, расположенного на образуемом земельном участке	39:15:133303:786
9.	Кадастровые номера исходных земельных участков	39:15:133303:5
9.1.	Кадастровый номер входящего в состав земельного участка, представляющего собой единое землепользование (номер контура многоконтурного земельного участка), преобразование которого осуществляется	-
9.2.	Кадастровые номера земельных участков, исключаемых из состава измененного (исходного) земельного участка, представляющего собой единое землепользование	-
9.3.	Кадастровый или иной государственный учетный номер (инвентарный) объекта недвижимости, расположенного на измененном земельном участке	-
10.	Условный номер земельного участка	-
11.	Учетный номер проекта межевания территории	-
12.	Дополнительные сведения об образовании земельного участка	-
13.	Сведения о земельных участках (землях общего пользования, территории общего пользования), посредством которых обеспечивается доступ	Земли общего пользования
14.	Иные сведения	-
4. Пояснения к сведениям об образуемом земельном участке:		39:15:133303:5:ЗУ222 :
		обозначение земельного участка
1.	-	

Сведения об образуемых земельных участках

1. Сведения о характерных точках границ образуемых земельных участков

39:15:133303:5:3У223 :

обозначение земельного участка

Система координат МСК-39, зона 1

Зона № 1

Обозначение характерных точек границ	Координаты, м		Метод определения координат	Формулы, примененные для расчета средней квадратической погрешности определения координат характерной точки границ (Mt), с подставленными в такие формулы значениями и итоговые (вычисленные) значения Mt, м	Описание закрепления точки
	X	Y			
1	2	3	4	5	6
315	353243.42	1193439.98	-	-	-
313	353245.55	1193433.94	-	-	-
н402У	353246.07	1193434.09	-	-	-
312	353249.09	1193435.07	-	-	-
314	353247.01	1193441.06	-	-	-
315	353243.42	1193439.98	-	-	-

39:15:133303:5:3У223 :

2. Сведения о частях границ образуемых земельных участков:

обозначение земельного участка

Обозначение части границ		Горизонтальное проложение (S), м	Описание прохождения части границ	Сведения о согласовании местоположения границ (согласовано/спорное)
от т.	до т.			
1	2	3	4	5
315	313	6.40	-	-
313	н402У	0.54	-	-
н402У	312	3.18	-	-
312	314	6.34	-	-
314	315	3.75	-	-

3. Сведения о характеристиках образуемого земельного участка:

39:15:133303:5:3У223 :

обозначение земельного участка

№ п/п	Наименование характеристики земельного участка	Значение характеристики
1	2	3
1.	Адрес земельного участка	-
1.1.	Сведения о местоположении земельного участка (при отсутствии адреса) в структурированном в соответствии с федеральной информационной адресной системой виде	Российская Федерация, Калининградская область, город Калининград, улица Ялтинская
1.2.	Дополнительные сведения о местоположении земельного участка	-
2.	Категория земель	Земли населенных пунктов
3.	Вид (виды) разрешенного использования	-

3. Сведения о характеристиках образуемого земельного участка:		39:15:133303:5:3У223 :
		обозначение земельного участка
№ п/п	Наименование характеристики земельного участка	Значение характеристики
1	2	3
3.1.	Дополнительные сведения об использовании земельного участка	-
4.	Реестровый номер границ территориальной зоны или в случае отсутствия такого реестрового номера ее индивидуальное обозначение (вид, тип, номер, индекс)	-
5.	Площадь земельного участка \pm величина предельной погрешности определения (вычисления) площади ($P \pm \Delta P$), м ²	24 ± 2
6.	Формула, примененная для вычисления предельной погрешности определения площади земельного участка, с подставленными значениями и итоговые (вычисленные) значения (ΔP), м ²	$\Delta P = 3.5 * M_t * \sqrt{P} = 3.5 * 0,1 * \sqrt{24} = 2$
7.	Предельные минимальный и максимальный размеры земельного участка ($P_{\text{мин}}$ и $P_{\text{макс}}$), м ²	- -
8.	Кадастровый или иной государственный учетный номер (инвентарный) объекта недвижимости, расположенного на образуемом земельном участке	39:15:133303:834
9.	Кадастровые номера исходных земельных участков	39:15:133303:5
9.1.	Кадастровый номер входящего в состав земельного участка, представляющего собой единое землепользование (номер контура многоконтурного земельного участка), преобразование которого осуществляется	-
9.2.	Кадастровые номера земельных участков, исключаемых из состава измененного (исходного) земельного участка, представляющего собой единое землепользование	-
9.3.	Кадастровый или иной государственный учетный номер (инвентарный) объекта недвижимости, расположенного на измененном земельном участке	-
10.	Условный номер земельного участка	-
11.	Учетный номер проекта межевания территории	-
12.	Дополнительные сведения об образовании земельного участка	-
13.	Сведения о земельных участках (землях общего пользования, территории общего пользования), посредством которых обеспечивается доступ	Земли общего пользования
14.	Иные сведения	-
4. Пояснения к сведениям об образуемом земельном участке:		39:15:133303:5:3У223 :
		обозначение земельного участка
1.	-	

Сведения об образуемых земельных участках

1. Сведения о характерных точках границ образуемых земельных участков

39:15:133303:5:3У224 :

обозначение земельного участка

Система координат МСК-39, зона 1

Зона № 1

Обозначение характерных точек границ	Координаты, м		Метод определения координат	Формулы, примененные для расчета средней квадратической погрешности определения координат характерной точки границ (Mt), с подставленными в такие формулы значениями и итоговые (вычисленные) значения Mt, м	Описание закрепления точки
	X	Y			
1	2	3	4	5	6
314	353247.01	1193441.06	-	-	-
312	353249.09	1193435.07	-	-	-
н403У	353252.54	1193436.59	-	-	-
н404У	353250.55	1193442.11	-	-	-
314	353247.01	1193441.06	-	-	-

39:15:133303:5:3У224 :

2. Сведения о частях границ образуемых земельных участков:

обозначение земельного участка

Обозначение части границ		Горизонтальное проложение (S), м	Описание прохождения части границ	Сведения о согласовании местоположения границ (согласовано/спорное)
от т.	до т.			
1	2	3	4	5
314	312	6.34	-	-
312	н403У	3.77	-	-
н403У	н404У	5.87	-	-
н404У	314	3.69	-	-

3. Сведения о характеристиках образуемого земельного участка:

39:15:133303:5:3У224 :

обозначение земельного участка

№ п/п	Наименование характеристики земельного участка	Значение характеристики
1	2	3
1.	Адрес земельного участка	-
1.1.	Сведения о местоположении земельного участка (при отсутствии адреса) в структурированном в соответствии с федеральной информационной адресной системой виде	Российская Федерация, Калининградская область, город Калининград, улица Ялтинская
1.2.	Дополнительные сведения о местоположении земельного участка	-
2.	Категория земель	Земли населенных пунктов
3.	Вид (виды) разрешенного использования	-
3.1.	Дополнительные сведения об использовании земельного участка	-

3. Сведения о характеристиках образуемого земельного участка:		39:15:133303:5:3У224 :
		обозначение земельного участка
№ п/п	Наименование характеристики земельного участка	Значение характеристики
1	2	3
4.	Реестровый номер границ территориальной зоны или в случае отсутствия такого реестрового номера ее индивидуальное обозначение (вид, тип, номер, индекс)	-
5.	Площадь земельного участка \pm величина предельной погрешности определения (вычисления) площади ($P \pm \Delta P$), м ²	23 ± 2
6.	Формула, примененная для вычисления предельной погрешности определения площади земельного участка, с подставленными значениями и итоговые (вычисленные) значения (ΔP), м ²	$\Delta P = 3.5 * M_t * \sqrt{P} = 3.5 * 0,1 * \sqrt{23} = 2$
7.	Предельные минимальный и максимальный размеры земельного участка ($P_{\text{мин}}$ и $P_{\text{макс}}$), м ²	- -
8.	Кадастровый или иной государственный учетный номер (инвентарный) объекта недвижимости, расположенного на образуемом земельном участке	39:15:133303:391
9.	Кадастровые номера исходных земельных участков	39:15:133303:5
9.1.	Кадастровый номер входящего в состав земельного участка, представляющего собой единое землепользование (номер контура многоконтурного земельного участка), преобразование которого осуществляется	-
9.2.	Кадастровые номера земельных участков, исключаемых из состава измененного (исходного) земельного участка, представляющего собой единое землепользование	-
9.3.	Кадастровый или иной государственный учетный номер (инвентарный) объекта недвижимости, расположенного на измененном земельном участке	-
10.	Условный номер земельного участка	-
11.	Учетный номер проекта межевания территории	-
12.	Дополнительные сведения об образовании земельного участка	-
13.	Сведения о земельных участках (землях общего пользования, территории общего пользования), посредством которых обеспечивается доступ	Земли общего пользования
14.	Иные сведения	-
4. Пояснения к сведениям об образуемом земельном участке:		39:15:133303:5:3У224 :
		обозначение земельного участка
1.	-	

Сведения об образуемых земельных участках

1. Сведения о характерных точках границ образуемых земельных участков

39:15:133303:5:3У225 :

обозначение земельного участка

Система координат МСК-39, зона 1

Зона № 1

Обозначение характерных точек границ	Координаты, м		Метод определения координат	Формулы, примененные для расчета средней квадратической погрешности определения координат характерной точки границ (Mt), с подставленными в такие формулы значениями и итоговые (вычисленные) значения Mt, м	Описание закрепления точки
	X	Y			
1	2	3	4	5	6
н404У	353250.55	1193442.11	-	-	-
н403У	353252.54	1193436.59	-	-	-
н405У	353256.09	1193437.64	-	-	-
н406У	353254.09	1193443.17	-	-	-
н404У	353250.55	1193442.11	-	-	-

39:15:133303:5:3У225 :

2. Сведения о частях границ образуемых земельных участков:

обозначение земельного участка

Обозначение части границ		Горизонтальное проложение (S), м	Описание прохождения части границ	Сведения о согласовании местоположения границ (согласовано/спорное)
от т.	до т.			
1	2	3	4	5
н404У	н403У	5.87	-	-
н403У	н405У	3.70	-	-
н405У	н406У	5.88	-	-
н406У	н404У	3.70	-	-

3. Сведения о характеристиках образуемого земельного участка:

39:15:133303:5:3У225 :

обозначение земельного участка

№ п/п	Наименование характеристики земельного участка	Значение характеристики
1	2	3
1.	Адрес земельного участка	-
1.1.	Сведения о местоположении земельного участка (при отсутствии адреса) в структурированном в соответствии с федеральной информационной адресной системой виде	Российская Федерация, Калининградская область, город Калининград, улица Ялтинская
1.2.	Дополнительные сведения о местоположении земельного участка	-
2.	Категория земель	Земли населенных пунктов
3.	Вид (виды) разрешенного использования	-
3.1.	Дополнительные сведения об использовании земельного участка	-

3. Сведения о характеристиках образуемого земельного участка:		39:15:133303:5:3У225 :
		обозначение земельного участка
№ п/п	Наименование характеристики земельного участка	Значение характеристики
1	2	3
4.	Реестровый номер границ территориальной зоны или в случае отсутствия такого реестрового номера ее индивидуальное обозначение (вид, тип, номер, индекс)	-
5.	Площадь земельного участка \pm величина предельной погрешности определения (вычисления) площади ($P \pm \Delta P$), м ²	22 ± 2
6.	Формула, примененная для вычисления предельной погрешности определения площади земельного участка, с подставленными значениями и итоговые (вычисленные) значения (ΔP), м ²	$\Delta P = 3.5 * M_t * \sqrt{P} = 3.5 * 0,1 * \sqrt{22} = 2$
7.	Предельные минимальный и максимальный размеры земельного участка ($P_{\text{мин}}$ и $P_{\text{макс}}$), м ²	- -
8.	Кадастровый или иной государственный учетный номер (инвентарный) объекта недвижимости, расположенного на образуемом земельном участке	-
9.	Кадастровые номера исходных земельных участков	39:15:133303:5
9.1.	Кадастровый номер входящего в состав земельного участка, представляющего собой единое землепользование (номер контура многоконтурного земельного участка), преобразование которого осуществляется	-
9.2.	Кадастровые номера земельных участков, исключаемых из состава измененного (исходного) земельного участка, представляющего собой единое землепользование	-
9.3.	Кадастровый или иной государственный учетный номер (инвентарный) объекта недвижимости, расположенного на измененном земельном участке	-
10.	Условный номер земельного участка	-
11.	Учетный номер проекта межевания территории	-
12.	Дополнительные сведения об образовании земельного участка	-
13.	Сведения о земельных участках (землях общего пользования, территории общего пользования), посредством которых обеспечивается доступ	Земли общего пользования
14.	Иные сведения	-
4. Пояснения к сведениям об образуемом земельном участке:		39:15:133303:5:3У225 :
		обозначение земельного участка
1.	-	

Сведения об образуемых земельных участках

1. Сведения о характерных точках границ образуемых земельных участков

39:15:133303:5:3У226 :

обозначение земельного участка

Система координат МСК-39, зона 1

Зона № 1

Обозначение характерных точек границ	Координаты, м		Метод определения координат	Формулы, примененные для расчета средней квадратической погрешности определения координат характерной точки границ (Mt), с подставленными в такие формулы значениями и итоговые (вычисленные) значения Mt, м	Описание закрепления точки
	X	Y			
1	2	3	4	5	6
н402У	353246.07	1193434.09	-	-	-
н401У	353248.14	1193427.80	-	-	-
н407У	353251.33	1193428.72	-	-	-
312	353249.09	1193435.07	-	-	-
н402У	353246.07	1193434.09	-	-	-

39:15:133303:5:3У226 :

2. Сведения о частях границ образуемых земельных участков:

обозначение земельного участка

Обозначение части границ		Горизонтальное проложение (S), м	Описание прохождения части границ	Сведения о согласовании местоположения границ (согласовано/спорное)
от т.	до т.			
1	2	3	4	5
н402У	н401У	6.62	-	-
н401У	н407У	3.32	-	-
н407У	312	6.73	-	-
312	н402У	3.18	-	-

3. Сведения о характеристиках образуемого земельного участка:

39:15:133303:5:3У226 :

обозначение земельного участка

№ п/п	Наименование характеристики земельного участка	Значение характеристики
1	2	3
1.	Адрес земельного участка	-
1.1.	Сведения о местоположении земельного участка (при отсутствии адреса) в структурированном в соответствии с федеральной информационной адресной системой виде	Российская Федерация, Калининградская область, город Калининград, улица Ялтинская
1.2.	Дополнительные сведения о местоположении земельного участка	-
2.	Категория земель	Земли населенных пунктов
3.	Вид (виды) разрешенного использования	-
3.1.	Дополнительные сведения об использовании земельного участка	-

3. Сведения о характеристиках образуемого земельного участка:		39:15:133303:5:3У226 :
		обозначение земельного участка
№ п/п	Наименование характеристики земельного участка	Значение характеристики
1	2	3
4.	Реестровый номер границ территориальной зоны или в случае отсутствия такого реестрового номера ее индивидуальное обозначение (вид, тип, номер, индекс)	-
5.	Площадь земельного участка ± величина предельной погрешности определения (вычисления) площади ($P \pm \Delta P$), м ²	22 ± 2
6.	Формула, примененная для вычисления предельной погрешности определения площади земельного участка, с подставленными значениями и итоговые (вычисленные) значения (ΔP), м ²	$\Delta P = 3.5 * M_t * \sqrt{P} = 3.5 * 0,1 * \sqrt{22} = 2$
7.	Предельные минимальный и максимальный размеры земельного участка ($P_{\text{мин}}$ и $P_{\text{макс}}$), м ²	- -
8.	Кадастровый или иной государственный учетный номер (инвентарный) объекта недвижимости, расположенного на образуемом земельном участке	39:15:133303:835
9.	Кадастровые номера исходных земельных участков	39:15:133303:5
9.1.	Кадастровый номер входящего в состав земельного участка, представляющего собой единое землепользование (номер контура многоконтурного земельного участка), преобразование которого осуществляется	-
9.2.	Кадастровые номера земельных участков, исключаемых из состава измененного (исходного) земельного участка, представляющего собой единое землепользование	-
9.3.	Кадастровый или иной государственный учетный номер (инвентарный) объекта недвижимости, расположенного на измененном земельном участке	-
10.	Условный номер земельного участка	-
11.	Учетный номер проекта межевания территории	-
12.	Дополнительные сведения об образовании земельного участка	-
13.	Сведения о земельных участках (землях общего пользования, территории общего пользования), посредством которых обеспечивается доступ	Земли общего пользования
14.	Иные сведения	-
4. Пояснения к сведениям об образуемом земельном участке:		39:15:133303:5:3У226 :
		обозначение земельного участка
1.	-	

Сведения об образуемых земельных участках

1. Сведения о характерных точках границ образуемых земельных участков

39:15:133303:5:3У227 :

обозначение земельного участка

Система координат МСК-39, зона 1

Зона № 1

Обозначение характерных точек границ	Координаты, м		Метод определения координат	Формулы, примененные для расчета средней квадратической погрешности определения координат характерной точки границ (Mt), с подставленными в такие формулы значениями и итоговые (вычисленные) значения Mt, м	Описание закрепления точки
	X	Y			
1	2	3	4	5	6
312	353249.09	1193435.07	-	-	-
н407У	353251.33	1193428.72	-	-	-
н408У	353254.53	1193429.88	-	-	-
н403У	353252.54	1193436.59	-	-	-
312	353249.09	1193435.07	-	-	-

39:15:133303:5:3У227 :

2. Сведения о частях границ образуемых земельных участков:

обозначение земельного участка

Обозначение части границ		Горизонтальное проложение (S), м	Описание прохождения части границ	Сведения о согласовании местоположения границ (согласовано/спорное)
от т.	до т.			
1	2	3	4	5
312	н407У	6.73	-	-
н407У	н408У	3.40	-	-
н408У	н403У	7.00	-	-
н403У	312	3.77	-	-

3. Сведения о характеристиках образуемого земельного участка:

39:15:133303:5:3У227 :

обозначение земельного участка

№ п/п	Наименование характеристики земельного участка	Значение характеристики
1	2	3
1.	Адрес земельного участка	-
1.1.	Сведения о местоположении земельного участка (при отсутствии адреса) в структурированном в соответствии с федеральной информационной адресной системой виде	Российская Федерация, Калининградская область, город Калининград, улица Ялтинская
1.2.	Дополнительные сведения о местоположении земельного участка	-
2.	Категория земель	Земли населенных пунктов
3.	Вид (виды) разрешенного использования	-
3.1.	Дополнительные сведения об использовании земельного участка	-

3. Сведения о характеристиках образуемого земельного участка:		39:15:133303:5:3У227 :
		обозначение земельного участка
№ п/п	Наименование характеристики земельного участка	Значение характеристики
1	2	3
4.	Реестровый номер границ территориальной зоны или в случае отсутствия такого реестрового номера ее индивидуальное обозначение (вид, тип, номер, индекс)	-
5.	Площадь земельного участка \pm величина предельной погрешности определения (вычисления) площади ($P \pm \Delta P$), м ²	25 ± 2
6.	Формула, примененная для вычисления предельной погрешности определения площади земельного участка, с подставленными значениями и итоговые (вычисленные) значения (ΔP), м ²	$\Delta P = 3.5 * M_t * \sqrt{P} = 3.5 * 0,1 * \sqrt{25} = 2$
7.	Предельные минимальный и максимальный размеры земельного участка ($P_{\text{мин}}$ и $P_{\text{макс}}$), м ²	- -
8.	Кадастровый или иной государственный учетный номер (инвентарный) объекта недвижимости, расположенного на образуемом земельном участке	39:15:133303:1193
9.	Кадастровые номера исходных земельных участков	39:15:133303:5
9.1.	Кадастровый номер входящего в состав земельного участка, представляющего собой единое землепользование (номер контура многоконтурного земельного участка), преобразование которого осуществляется	-
9.2.	Кадастровые номера земельных участков, исключаемых из состава измененного (исходного) земельного участка, представляющего собой единое землепользование	-
9.3.	Кадастровый или иной государственный учетный номер (инвентарный) объекта недвижимости, расположенного на измененном земельном участке	-
10.	Условный номер земельного участка	-
11.	Учетный номер проекта межевания территории	-
12.	Дополнительные сведения об образовании земельного участка	-
13.	Сведения о земельных участках (землях общего пользования, территории общего пользования), посредством которых обеспечивается доступ	Земли общего пользования
14.	Иные сведения	-
4. Пояснения к сведениям об образуемом земельном участке:		39:15:133303:5:3У227 :
		обозначение земельного участка
1.	-	

Сведения об образуемых земельных участках

1. Сведения о характерных точках границ образуемых земельных участков

39:15:133303:5:3У228 :

обозначение земельного участка

Система координат МСК-39, зона 1

Зона № 1

Обозначение характерных точек границ	Координаты, м		Метод определения координат	Формулы, примененные для расчета средней квадратической погрешности определения координат характерной точки границ (Mt), с подставленными в такие формулы значениями и итоговые (вычисленные) значения Mt, м	Описание закрепления точки
	X	Y			
1	2	3	4	5	6
н405У	353256.09	1193437.64	-	-	-
н409У	353258.07	1193430.93	-	-	-
н410У	353261.72	1193431.86	-	-	-
н411У	353259.80	1193438.18	-	-	-
н412У	353259.61	1193438.12	-	-	-
н405У	353256.09	1193437.64	-	-	-

39:15:133303:5:3У228 :

2. Сведения о частях границ образуемых земельных участков:

обозначение земельного участка

Обозначение части границ		Горизонтальное проложение (S), м	Описание прохождения части границ	Сведения о согласовании местоположения границ (согласовано/спорное)
от т.	до т.			
1	2	3	4	5
н405У	н409У	7.00	-	-
н409У	н410У	3.77	-	-
н410У	н411У	6.61	-	-
н411У	н412У	0.20	-	-
н412У	н405У	3.55	-	-

3. Сведения о характеристиках образуемого земельного участка:

39:15:133303:5:3У228 :

обозначение земельного участка

№ п/п	Наименование характеристики земельного участка	Значение характеристики
1	2	3
1.	Адрес земельного участка	-
1.1.	Сведения о местоположении земельного участка (при отсутствии адреса) в структурированном в соответствии с федеральной информационной адресной системой виде	Российская Федерация, Калининградская область, город Калининград, улица Ялтинская
1.2.	Дополнительные сведения о местоположении земельного участка	-
2.	Категория земель	Земли населенных пунктов
3.	Вид (виды) разрешенного использования	-

3. Сведения о характеристиках образуемого земельного участка:		39:15:133303:5:3У228 :
		обозначение земельного участка
№ п/п	Наименование характеристики земельного участка	Значение характеристики
1	2	3
3.1.	Дополнительные сведения об использовании земельного участка	-
4.	Реестровый номер границ территориальной зоны или в случае отсутствия такого реестрового номера ее индивидуальное обозначение (вид, тип, номер, индекс)	-
5.	Площадь земельного участка \pm величина предельной погрешности определения (вычисления) площади ($P \pm \Delta P$), м ²	25 ± 2
6.	Формула, примененная для вычисления предельной погрешности определения площади земельного участка, с подставленными значениями и итоговые (вычисленные) значения (ΔP), м ²	$\Delta P = 3.5 * M_t * \sqrt{P} = 3.5 * 0,1 * \sqrt{25} = 2$
7.	Предельные минимальный и максимальный размеры земельного участка ($P_{\text{мин}}$ и $P_{\text{макс}}$), м ²	- -
8.	Кадастровый или иной государственный учетный номер (инвентарный) объекта недвижимости, расположенного на образуемом земельном участке	39:15:133303:145
9.	Кадастровые номера исходных земельных участков	39:15:133303:5
9.1.	Кадастровый номер входящего в состав земельного участка, представляющего собой единое землепользование (номер контура многоконтурного земельного участка), преобразование которого осуществляется	-
9.2.	Кадастровые номера земельных участков, исключаемых из состава измененного (исходного) земельного участка, представляющего собой единое землепользование	-
9.3.	Кадастровый или иной государственный учетный номер (инвентарный) объекта недвижимости, расположенного на измененном земельном участке	-
10.	Условный номер земельного участка	-
11.	Учетный номер проекта межевания территории	-
12.	Дополнительные сведения об образовании земельного участка	-
13.	Сведения о земельных участках (землях общего пользования, территории общего пользования), посредством которых обеспечивается доступ	Земли общего пользования
14.	Иные сведения	-
4. Пояснения к сведениям об образуемом земельном участке:		39:15:133303:5:3У228 :
		обозначение земельного участка
1.	-	

Сведения об образуемых земельных участках

1. Сведения о характерных точках границ образуемых земельных участков

39:15:133303:5:3У229 :

обозначение земельного участка

Система координат МСК-39, зона 1

Зона № 1

Обозначение характерных точек границ	Координаты, м		Метод определения координат	Формулы, примененные для расчета средней квадратической погрешности определения координат характерной точки границ (Mt), с подставленными в такие формулы значениями и итоговые (вычисленные) значения Mt, м	Описание закрепления точки
	X	Y			
1	2	3	4	5	6
н406У	353254.09	1193443.17	-	-	-
н405У	353256.09	1193437.64	-	-	-
н412У	353259.61	1193438.12	-	-	-
н413У	353257.72	1193444.36	-	-	-
н406У	353254.09	1193443.17	-	-	-

39:15:133303:5:3У229 :

2. Сведения о частях границ образуемых земельных участков:

обозначение земельного участка

Обозначение части границ		Горизонтальное проложение (S), м	Описание прохождения части границ	Сведения о согласовании местоположения границ (согласовано/спорное)
от т.	до т.			
1	2	3	4	5
н406У	н405У	5.88	-	-
н405У	н412У	3.55	-	-
н412У	н413У	6.52	-	-
н413У	н406У	3.82	-	-

3. Сведения о характеристиках образуемого земельного участка:

39:15:133303:5:3У229 :

обозначение земельного участка

№ п/п	Наименование характеристики земельного участка	Значение характеристики
1	2	3
1.	Адрес земельного участка	-
1.1.	Сведения о местоположении земельного участка (при отсутствии адреса) в структурированном в соответствии с федеральной информационной адресной системой виде	Российская Федерация, Калининградская область, город Калининград, улица Ялтинская
1.2.	Дополнительные сведения о местоположении земельного участка	-
2.	Категория земель	Земли населенных пунктов
3.	Вид (виды) разрешенного использования	-
3.1.	Дополнительные сведения об использовании земельного участка	-

3. Сведения о характеристиках образуемого земельного участка:		39:15:133303:5:3У229 :
		обозначение земельного участка
№ п/п	Наименование характеристики земельного участка	Значение характеристики
1	2	3
4.	Реестровый номер границ территориальной зоны или в случае отсутствия такого реестрового номера ее индивидуальное обозначение (вид, тип, номер, индекс)	-
5.	Площадь земельного участка \pm величина предельной погрешности определения (вычисления) площади ($P \pm \Delta P$), м ²	23 ± 2
6.	Формула, примененная для вычисления предельной погрешности определения площади земельного участка, с подставленными значениями и итоговые (вычисленные) значения (ΔP), м ²	$\Delta P = 3.5 * M_t * \sqrt{P} = 3.5 * 0,1 * \sqrt{23} = 2$
7.	Предельные минимальный и максимальный размеры земельного участка ($P_{\text{мин}}$ и $P_{\text{макс}}$), м ²	- -
8.	Кадастровый или иной государственный учетный номер (инвентарный) объекта недвижимости, расположенного на образуемом земельном участке	39:15:133303:105
9.	Кадастровые номера исходных земельных участков	39:15:133303:5
9.1.	Кадастровый номер входящего в состав земельного участка, представляющего собой единое землепользование (номер контура многоконтурного земельного участка), преобразование которого осуществляется	-
9.2.	Кадастровые номера земельных участков, исключаемых из состава измененного (исходного) земельного участка, представляющего собой единое землепользование	-
9.3.	Кадастровый или иной государственный учетный номер (инвентарный) объекта недвижимости, расположенного на измененном земельном участке	-
10.	Условный номер земельного участка	-
11.	Учетный номер проекта межевания территории	-
12.	Дополнительные сведения об образовании земельного участка	-
13.	Сведения о земельных участках (землях общего пользования, территории общего пользования), посредством которых обеспечивается доступ	Земли общего пользования
14.	Иные сведения	-
4. Пояснения к сведениям об образуемом земельном участке:		39:15:133303:5:3У229 :
		обозначение земельного участка
1.	-	

Сведения об образуемых земельных участках

1. Сведения о характерных точках границ образуемых земельных участков

39:15:133303:5:3У230 :

обозначение земельного участка

Система координат МСК-39, зона 1

Зона № 1

Обозначение характерных точек границ	Координаты, м		Метод определения координат	Формулы, примененные для расчета средней квадратической погрешности определения координат характерной точки границ (Mt), с подставленными в такие формулы значениями и итоговые (вычисленные) значения Mt, м	Описание закрепления точки
	X	Y			
1	2	3	4	5	6
н413У	353257.72	1193444.36	-	-	-
н412У	353259.61	1193438.12	-	-	-
н411У	353259.80	1193438.18	-	-	-
н414У	353263.39	1193439.26	-	-	-
н415У	353263.43	1193439.28	-	-	-
н416У	353261.53	1193445.53	-	-	-
н413У	353257.72	1193444.36	-	-	-

39:15:133303:5:3У230 :

2. Сведения о частях границ образуемых земельных участков:

обозначение земельного участка

Обозначение части границ		Горизонтальное проложение (S), м	Описание прохождения части границ	Сведения о согласовании местоположения границ (согласовано/спорное)
от т.	до т.			
1	2	3	4	5
н413У	н412У	6.52	-	-
н412У	н411У	0.20	-	-
н411У	н414У	3.75	-	-
н414У	н415У	0.04	-	-
н415У	н416У	6.53	-	-
н416У	н413У	3.99	-	-

3. Сведения о характеристиках образуемого земельного участка:

39:15:133303:5:3У230 :

обозначение земельного участка

№ п/п	Наименование характеристики земельного участка	Значение характеристики
1	2	3
1.	Адрес земельного участка	-
1.1.	Сведения о местоположении земельного участка (при отсутствии адреса) в структурированном в соответствии с федеральной информационной адресной системой виде	Российская Федерация, Калининградская область, город Калининград, улица Ялтинская
1.2.	Дополнительные сведения о местоположении земельного участка	-

3. Сведения о характеристиках образуемого земельного участка:		39:15:133303:5:ЗУ230 :
		обозначение земельного участка
№ п/п	Наименование характеристики земельного участка	Значение характеристики
1	2	3
2.	Категория земель	Земли населенных пунктов
3.	Вид (виды) разрешенного использования	-
3.1.	Дополнительные сведения об использовании земельного участка	-
4.	Реестровый номер границ территориальной зоны или в случае отсутствия такого реестрового номера ее индивидуальное обозначение (вид, тип, номер, индекс)	-
5.	Площадь земельного участка \pm величина предельной погрешности определения (вычисления) площади ($P \pm \Delta P$), м2	26 ± 2
6.	Формула, примененная для вычисления предельной погрешности определения площади земельного участка, с подставленными значениями и итоговые (вычисленные) значения (ΔP), м2	$\Delta P = 3.5 * M_t * \sqrt{P} = 3.5 * 0,1 * \sqrt{26} = 2$
7.	Предельные минимальный и максимальный размеры земельного участка ($P_{\text{мин}}$ и $P_{\text{макс}}$), м2	- -
8.	Кадастровый или иной государственный учетный номер (инвентарный) объекта недвижимости, расположенного на образуемом земельном участке	-
9.	Кадастровые номера исходных земельных участков	39:15:133303:5
9.1.	Кадастровый номер входящего в состав земельного участка, представляющего собой единое землепользование (номер контура многоконтурного земельного участка), преобразование которого осуществляется	-
9.2.	Кадастровые номера земельных участков, исключаемых из состава измененного (исходного) земельного участка, представляющего собой единое землепользование	-
9.3.	Кадастровый или иной государственный учетный номер (инвентарный) объекта недвижимости, расположенного на измененном земельном участке	-
10.	Условный номер земельного участка	-
11.	Учетный номер проекта межевания территории	-
12.	Дополнительные сведения об образовании земельного участка	-
13.	Сведения о земельных участках (землях общего пользования, территории общего пользования), посредством которых обеспечивается доступ	Земли общего пользования
14.	Иные сведения	-
4. Пояснения к сведениям об образуемом земельном участке:		39:15:133303:5:ЗУ230 :
		обозначение земельного участка
1.	-	

Сведения об образуемых земельных участках

1. Сведения о характерных точках границ образуемых земельных участков

39:15:133303:5:3У231 :

обозначение земельного участка

Система координат МСК-39, зона 1

Зона № 1

Обозначение характерных точек границ	Координаты, м		Метод определения координат	Формулы, примененные для расчета средней квадратической погрешности определения координат характерной точки границ (Mt), с подставленными в такие формулы значениями и итоговые (вычисленные) значения Mt, м	Описание закрепления точки
	X	Y			
1	2	3	4	5	6
н411У	353259.80	1193438.18	-	-	-
н410У	353261.72	1193431.86	-	-	-
н417У	353265.28	1193433.02	-	-	-
н414У	353263.39	1193439.26	-	-	-
н411У	353259.80	1193438.18	-	-	-

39:15:133303:5:3У231 :

2. Сведения о частях границ образуемых земельных участков:

обозначение земельного участка

Обозначение части границ		Горизонтальное проложение (S), м	Описание прохождения части границ	Сведения о согласовании местоположения границ (согласовано/спорное)
от т.	до т.			
1	2	3	4	5
н411У	н410У	6.61	-	-
н410У	н417У	3.74	-	-
н417У	н414У	6.52	-	-
н414У	н411У	3.75	-	-

3. Сведения о характеристиках образуемого земельного участка:

39:15:133303:5:3У231 :

обозначение земельного участка

№ п/п	Наименование характеристики земельного участка	Значение характеристики
1	2	3
1.	Адрес земельного участка	-
1.1.	Сведения о местоположении земельного участка (при отсутствии адреса) в структурированном в соответствии с федеральной информационной адресной системой виде	Российская Федерация, Калининградская область, город Калининград, улица Ялтинская
1.2.	Дополнительные сведения о местоположении земельного участка	-
2.	Категория земель	Земли населенных пунктов
3.	Вид (виды) разрешенного использования	-
3.1.	Дополнительные сведения об использовании земельного участка	-

3. Сведения о характеристиках образуемого земельного участка:		39:15:133303:5:3У231 :
		обозначение земельного участка
№ п/п	Наименование характеристики земельного участка	Значение характеристики
1	2	3
4.	Реестровый номер границ территориальной зоны или в случае отсутствия такого реестрового номера ее индивидуальное обозначение (вид, тип, номер, индекс)	-
5.	Площадь земельного участка \pm величина предельной погрешности определения (вычисления) площади ($P \pm \Delta P$), м ²	25 ± 2
6.	Формула, примененная для вычисления предельной погрешности определения площади земельного участка, с подставленными значениями и итоговые (вычисленные) значения (ΔP), м ²	$\Delta P = 3.5 * M_t * \sqrt{P} = 3.5 * 0,1 * \sqrt{25} = 2$
7.	Предельные минимальный и максимальный размеры земельного участка ($P_{\text{мин}}$ и $P_{\text{макс}}$), м ²	- -
8.	Кадастровый или иной государственный учетный номер (инвентарный) объекта недвижимости, расположенного на образуемом земельном участке	39:15:133303:147
9.	Кадастровые номера исходных земельных участков	39:15:133303:5
9.1.	Кадастровый номер входящего в состав земельного участка, представляющего собой единое землепользование (номер контура многоконтурного земельного участка), преобразование которого осуществляется	-
9.2.	Кадастровые номера земельных участков, исключаемых из состава измененного (исходного) земельного участка, представляющего собой единое землепользование	-
9.3.	Кадастровый или иной государственный учетный номер (инвентарный) объекта недвижимости, расположенного на измененном земельном участке	-
10.	Условный номер земельного участка	-
11.	Учетный номер проекта межевания территории	-
12.	Дополнительные сведения об образовании земельного участка	-
13.	Сведения о земельных участках (землях общего пользования, территории общего пользования), посредством которых обеспечивается доступ	Земли общего пользования
14.	Иные сведения	-
4. Пояснения к сведениям об образуемом земельном участке:		39:15:133303:5:3У231 :
		обозначение земельного участка
1.	-	

Сведения об образуемых земельных участках					
1. Сведения о характерных точках границ образуемых земельных участков				39:15:133303:5:3У232 : обозначение земельного участка	
Система координат МСК-39, зона 1				Зона № 1	
Обозначение характерных точек границ	Координаты, м		Метод определения координат	Формулы, примененные для расчета средней квадратической погрешности определения координат характерной точки границ (Mt), с подставленными в такие формулы значениями и итоговые (вычисленные) значения Mt, м	Описание закрепле ния точки
	X	Y			
1	2	3	4	5	6
н414У	353263.39	1193439.26	-	-	-
н417У	353265.28	1193433.02	-	-	-
308	353269.09	1193434.10	-	-	-
н418У	353266.78	1193440.28	-	-	-
н415У	353263.43	1193439.28	-	-	-
н414У	353263.39	1193439.26	-	-	-
2. Сведения о частях границ образуемых земельных участков:				39:15:133303:5:3У232 : обозначение земельного участка	
Обозначение части границ		Горизонтальное проложение (S), м	Описание прохождения части границ	Сведения о согласовании местоположения границ (согласовано/спорное)	
от т.	до т.				
1	2	3	4	5	
н414У	н417У	6.52	-	-	
н417У	308	3.96	-	-	
308	н418У	6.60	-	-	
н418У	н415У	3.50	-	-	
н415У	н414У	0.04	-	-	
3. Сведения о характеристиках образуемого земельного участка:				39:15:133303:5:3У232 : обозначение земельного участка	
№ п/п	Наименование характеристики земельного участка		Значение характеристики		
1	2		3		
1.	Адрес земельного участка		-		
1.1.	Сведения о местоположении земельного участка (при отсутствии адреса) в структурированном в соответствии с федеральной информационной адресной системой виде		Российская Федерация, Калининградская область, город Калининград, улица Ялтинская		
1.2.	Дополнительные сведения о местоположении земельного участка		-		
2.	Категория земель		Земли населенных пунктов		
3.	Вид (виды) разрешенного использования		-		

3. Сведения о характеристиках образуемого земельного участка:		39:15:133303:5:3У232 :
		обозначение земельного участка
№ п/п	Наименование характеристики земельного участка	Значение характеристики
1	2	3
3.1.	Дополнительные сведения об использовании земельного участка	-
4.	Реестровый номер границ территориальной зоны или в случае отсутствия такого реестрового номера ее индивидуальное обозначение (вид, тип, номер, индекс)	-
5.	Площадь земельного участка \pm величина предельной погрешности определения (вычисления) площади ($P \pm \Delta P$), м ²	25 ± 2
6.	Формула, примененная для вычисления предельной погрешности определения площади земельного участка, с подставленными значениями и итоговые (вычисленные) значения (ΔP), м ²	$\Delta P = 3.5 * M_t * \sqrt{P} = 3.5 * 0,1 * \sqrt{25} = 2$
7.	Предельные минимальный и максимальный размеры земельного участка ($P_{\text{мин}}$ и $P_{\text{макс}}$), м ²	- -
8.	Кадастровый или иной государственный учетный номер (инвентарный) объекта недвижимости, расположенного на образуемом земельном участке	39:15:133303:143
9.	Кадастровые номера исходных земельных участков	39:15:133303:5
9.1.	Кадастровый номер входящего в состав земельного участка, представляющего собой единое землепользование (номер контура многоконтурного земельного участка), преобразование которого осуществляется	-
9.2.	Кадастровые номера земельных участков, исключаемых из состава измененного (исходного) земельного участка, представляющего собой единое землепользование	-
9.3.	Кадастровый или иной государственный учетный номер (инвентарный) объекта недвижимости, расположенного на измененном земельном участке	-
10.	Условный номер земельного участка	-
11.	Учетный номер проекта межевания территории	-
12.	Дополнительные сведения об образовании земельного участка	-
13.	Сведения о земельных участках (землях общего пользования, территории общего пользования), посредством которых обеспечивается доступ	Земли общего пользования
14.	Иные сведения	-
4. Пояснения к сведениям об образуемом земельном участке:		39:15:133303:5:3У232 :
		обозначение земельного участка
1.	-	

Сведения об образуемых земельных участках

1. Сведения о характерных точках границ образуемых земельных участков

39:15:133303:5:3У233 :

обозначение земельного участка

Система координат МСК-39, зона 1

Зона № 1

Обозначение характерных точек границ	Координаты, м		Метод определения координат	Формулы, примененные для расчета средней квадратической погрешности определения координат характерной точки границ (Mt), с подставленными в такие формулы значениями и итоговые (вычисленные) значения Mt, м	Описание закрепления точки
	X	Y			
1	2	3	4	5	6
н416У	353261.53	1193445.53	-	-	-
н415У	353263.43	1193439.28	-	-	-
н418У	353266.78	1193440.28	-	-	-
н419У	353267.14	1193440.40	-	-	-
н420У	353265.27	1193446.57	-	-	-
н416У	353261.53	1193445.53	-	-	-

39:15:133303:5:3У233 :

2. Сведения о частях границ образуемых земельных участков:

обозначение земельного участка

Обозначение части границ		Горизонтальное проложение (S), м	Описание прохождения части границ	Сведения о согласовании местоположения границ (согласовано/спорное)
от т.	до т.			
1	2	3	4	5
н416У	н415У	6.53	-	-
н415У	н418У	3.50	-	-
н418У	н419У	0.38	-	-
н419У	н420У	6.45	-	-
н420У	н416У	3.88	-	-

3. Сведения о характеристиках образуемого земельного участка:

39:15:133303:5:3У233 :

обозначение земельного участка

№ п/п	Наименование характеристики земельного участка	Значение характеристики
1	2	3
1.	Адрес земельного участка	-
1.1.	Сведения о местоположении земельного участка (при отсутствии адреса) в структурированном в соответствии с федеральной информационной адресной системой виде	Российская Федерация, Калининградская область, город Калининград, улица Ялтинская
1.2.	Дополнительные сведения о местоположении земельного участка	-
2.	Категория земель	Земли населенных пунктов
3.	Вид (виды) разрешенного использования	-

3. Сведения о характеристиках образуемого земельного участка:		39:15:133303:5:3У233 :
		обозначение земельного участка
№ п/п	Наименование характеристики земельного участка	Значение характеристики
1	2	3
3.1.	Дополнительные сведения об использовании земельного участка	-
4.	Реестровый номер границ территориальной зоны или в случае отсутствия такого реестрового номера ее индивидуальное обозначение (вид, тип, номер, индекс)	-
5.	Площадь земельного участка \pm величина предельной погрешности определения (вычисления) площади ($P \pm \Delta P$), м ²	25 ± 2
6.	Формула, примененная для вычисления предельной погрешности определения площади земельного участка, с подставленными значениями и итоговые (вычисленные) значения (ΔP), м ²	$\Delta P = 3.5 * M_t * \sqrt{P} = 3.5 * 0,1 * \sqrt{25} = 2$
7.	Предельные минимальный и максимальный размеры земельного участка (P_{\min} и P_{\max}), м ²	- -
8.	Кадастровый или иной государственный учетный номер (инвентарный) объекта недвижимости, расположенного на образуемом земельном участке	-
9.	Кадастровые номера исходных земельных участков	39:15:133303:5
9.1.	Кадастровый номер входящего в состав земельного участка, представляющего собой единое землепользование (номер контура многоконтурного земельного участка), преобразование которого осуществляется	-
9.2.	Кадастровые номера земельных участков, исключаемых из состава измененного (исходного) земельного участка, представляющего собой единое землепользование	-
9.3.	Кадастровый или иной государственный учетный номер (инвентарный) объекта недвижимости, расположенного на измененном земельном участке	-
10.	Условный номер земельного участка	-
11.	Учетный номер проекта межевания территории	-
12.	Дополнительные сведения об образовании земельного участка	-
13.	Сведения о земельных участках (землях общего пользования, территории общего пользования), посредством которых обеспечивается доступ	Земли общего пользования
14.	Иные сведения	-
4. Пояснения к сведениям об образуемом земельном участке:		39:15:133303:5:3У233 :
		обозначение земельного участка
1.	-	

Сведения об образуемых земельных участках

1. Сведения о характерных точках границ образуемых земельных участков

39:15:133303:5:3У234 :

обозначение земельного участка

Система координат МСК-39, зона 1

Зона № 1

Обозначение характерных точек границ	Координаты, м		Метод определения координат	Формулы, примененные для расчета средней квадратической погрешности определения координат характерной точки границ (Mt), с подставленными в такие формулы значениями и итоговые (вычисленные) значения Mt, м	Описание закрепления точки
	X	Y			
1	2	3	4	5	6
н420У	353265.27	1193446.57	-	-	-
н419У	353267.14	1193440.40	-	-	-
н421У	353270.72	1193441.40	-	-	-
н422У	353269.00	1193447.69	-	-	-
н420У	353265.27	1193446.57	-	-	-

39:15:133303:5:3У234 :

2. Сведения о частях границ образуемых земельных участков:

обозначение земельного участка

Обозначение части границ		Горизонтальное проложение (S), м	Описание прохождения части границ	Сведения о согласовании местоположения границ (согласовано/спорное)
от т.	до т.			
1	2	3	4	5
н420У	н419У	6.45	-	-
н419У	н421У	3.72	-	-
н421У	н422У	6.52	-	-
н422У	н420У	3.89	-	-

3. Сведения о характеристиках образуемого земельного участка:

39:15:133303:5:3У234 :

обозначение земельного участка

№ п/п	Наименование характеристики земельного участка	Значение характеристики
1	2	3
1.	Адрес земельного участка	-
1.1.	Сведения о местоположении земельного участка (при отсутствии адреса) в структурированном в соответствии с федеральной информационной адресной системой виде	Российская Федерация, Калининградская область, город Калининград, улица Ялтинская
1.2.	Дополнительные сведения о местоположении земельного участка	-
2.	Категория земель	Земли населенных пунктов
3.	Вид (виды) разрешенного использования	-
3.1.	Дополнительные сведения об использовании земельного участка	-

3. Сведения о характеристиках образуемого земельного участка:		39:15:133303:5:3У234 :
		обозначение земельного участка
№ п/п	Наименование характеристики земельного участка	Значение характеристики
1	2	3
4.	Реестровый номер границ территориальной зоны или в случае отсутствия такого реестрового номера ее индивидуальное обозначение (вид, тип, номер, индекс)	-
5.	Площадь земельного участка \pm величина предельной погрешности определения (вычисления) площади ($P \pm \Delta P$), м ²	25 ± 2
6.	Формула, примененная для вычисления предельной погрешности определения площади земельного участка, с подставленными значениями и итоговые (вычисленные) значения (ΔP), м ²	$\Delta P = 3.5 * M_t * \sqrt{P} = 3.5 * 0,1 * \sqrt{25} = 2$
7.	Предельные минимальный и максимальный размеры земельного участка ($P_{\text{мин}}$ и $P_{\text{макс}}$), м ²	- -
8.	Кадастровый или иной государственный учетный номер (инвентарный) объекта недвижимости, расположенного на образуемом земельном участке	39:15:133303:83
9.	Кадастровые номера исходных земельных участков	39:15:133303:5
9.1.	Кадастровый номер входящего в состав земельного участка, представляющего собой единое землепользование (номер контура многоконтурного земельного участка), преобразование которого осуществляется	-
9.2.	Кадастровые номера земельных участков, исключаемых из состава измененного (исходного) земельного участка, представляющего собой единое землепользование	-
9.3.	Кадастровый или иной государственный учетный номер (инвентарный) объекта недвижимости, расположенного на измененном земельном участке	-
10.	Условный номер земельного участка	-
11.	Учетный номер проекта межевания территории	-
12.	Дополнительные сведения об образовании земельного участка	-
13.	Сведения о земельных участках (землях общего пользования, территории общего пользования), посредством которых обеспечивается доступ	Земли общего пользования
14.	Иные сведения	-
4. Пояснения к сведениям об образуемом земельном участке:		39:15:133303:5:3У234 :
		обозначение земельного участка
1.	-	

Сведения об образуемых земельных участках

1. Сведения о характерных точках границ образуемых земельных участков

39:15:133303:5:3У235 :

обозначение земельного участка

Система координат МСК-39, зона 1

Зона № 1

Обозначение характерных точек границ	Координаты, м		Метод определения координат	Формулы, примененные для расчета средней квадратической погрешности определения координат характерной точки границ (Mt), с подставленными в такие формулы значениями и итоговые (вычисленные) значения Mt, м	Описание закрепления точки
	X	Y			
1	2	3	4	5	6
н418У	353266.78	1193440.28	-	-	-
308	353269.09	1193434.10	-	-	-
н423У	353272.53	1193435.35	-	-	-
н421У	353270.72	1193441.40	-	-	-
н419У	353267.14	1193440.40	-	-	-
н418У	353266.78	1193440.28	-	-	-

39:15:133303:5:3У235 :

2. Сведения о частях границ образуемых земельных участков:

обозначение земельного участка

Обозначение части границ		Горизонтальное проложение (S), м	Описание прохождения части границ	Сведения о согласовании местоположения границ (согласовано/спорное)
от т.	до т.			
1	2	3	4	5
н418У	308	6.60	-	-
308	н423У	3.66	-	-
н423У	н421У	6.31	-	-
н421У	н419У	3.72	-	-
н419У	н418У	0.38	-	-

3. Сведения о характеристиках образуемого земельного участка:

39:15:133303:5:3У235 :

обозначение земельного участка

№ п/п	Наименование характеристики земельного участка	Значение характеристики
1	2	3
1.	Адрес земельного участка	-
1.1.	Сведения о местоположении земельного участка (при отсутствии адреса) в структурированном в соответствии с федеральной информационной адресной системой виде	Российская Федерация, Калининградская область, город Калининград, улица Ялтинская
1.2.	Дополнительные сведения о местоположении земельного участка	-
2.	Категория земель	Земли населенных пунктов
3.	Вид (виды) разрешенного использования	-

3. Сведения о характеристиках образуемого земельного участка:		39:15:133303:5:3У235 :
		обозначение земельного участка
№ п/п	Наименование характеристики земельного участка	Значение характеристики
1	2	3
3.1.	Дополнительные сведения об использовании земельного участка	-
4.	Реестровый номер границ территориальной зоны или в случае отсутствия такого реестрового номера ее индивидуальное обозначение (вид, тип, номер, индекс)	-
5.	Площадь земельного участка \pm величина предельной погрешности определения (вычисления) площади ($P \pm \Delta P$), м ²	25 ± 2
6.	Формула, примененная для вычисления предельной погрешности определения площади земельного участка, с подставленными значениями и итоговые (вычисленные) значения (ΔP), м ²	$\Delta P = 3.5 * M_t * \sqrt{P} = 3.5 * 0,1 * \sqrt{25} = 2$
7.	Предельные минимальный и максимальный размеры земельного участка ($P_{\text{мин}}$ и $P_{\text{макс}}$), м ²	- -
8.	Кадастровый или иной государственный учетный номер (инвентарный) объекта недвижимости, расположенного на образуемом земельном участке	39:15:133303:699
9.	Кадастровые номера исходных земельных участков	39:15:133303:5
9.1.	Кадастровый номер входящего в состав земельного участка, представляющего собой единое землепользование (номер контура многоконтурного земельного участка), преобразование которого осуществляется	-
9.2.	Кадастровые номера земельных участков, исключаемых из состава измененного (исходного) земельного участка, представляющего собой единое землепользование	-
9.3.	Кадастровый или иной государственный учетный номер (инвентарный) объекта недвижимости, расположенного на измененном земельном участке	-
10.	Условный номер земельного участка	-
11.	Учетный номер проекта межевания территории	-
12.	Дополнительные сведения об образовании земельного участка	-
13.	Сведения о земельных участках (землях общего пользования, территории общего пользования), посредством которых обеспечивается доступ	Земли общего пользования
14.	Иные сведения	-
4. Пояснения к сведениям об образуемом земельном участке:		39:15:133303:5:3У235 :
		обозначение земельного участка
1.	-	

Сведения об образуемых земельных участках

1. Сведения о характерных точках границ образуемых земельных участков

39:15:133303:5:3У236 :

обозначение земельного участка

Система координат МСК-39, зона 1

Зона № 1

Обозначение характерных точек границ	Координаты, м		Метод определения координат	Формулы, примененные для расчета средней квадратической погрешности определения координат характерной точки границ (Mt), с подставленными в такие формулы значениями и итоговые (вычисленные) значения Mt, м	Описание закрепления точки
	X	Y			
1	2	3	4	5	6
н421У	353270.72	1193441.40	-	-	-
н423У	353272.53	1193435.35	-	-	-
302	353275.97	1193436.47	-	-	-
н424У	353274.19	1193442.46	-	-	-
н421У	353270.72	1193441.40	-	-	-

39:15:133303:5:3У236 :

2. Сведения о частях границ образуемых земельных участков:

обозначение земельного участка

Обозначение части границ		Горизонтальное проложение (S), м	Описание прохождения части границ	Сведения о согласовании местоположения границ (согласовано/спорное)
от т.	до т.			
1	2	3	4	5
н421У	н423У	6.31	-	-
н423У	302	3.62	-	-
302	н424У	6.25	-	-
н424У	н421У	3.63	-	-

3. Сведения о характеристиках образуемого земельного участка:

39:15:133303:5:3У236 :

обозначение земельного участка

№ п/п	Наименование характеристики земельного участка	Значение характеристики
1	2	3
1.	Адрес земельного участка	-
1.1.	Сведения о местоположении земельного участка (при отсутствии адреса) в структурированном в соответствии с федеральной информационной адресной системой виде	Российская Федерация, Калининградская область, город Калининград, улица Ялтинская
1.2.	Дополнительные сведения о местоположении земельного участка	-
2.	Категория земель	Земли населенных пунктов
3.	Вид (виды) разрешенного использования	-
3.1.	Дополнительные сведения об использовании земельного участка	-

3. Сведения о характеристиках образуемого земельного участка:		39:15:133303:5:3У236 :
		обозначение земельного участка
№ п/п	Наименование характеристики земельного участка	Значение характеристики
1	2	3
4.	Реестровый номер границ территориальной зоны или в случае отсутствия такого реестрового номера ее индивидуальное обозначение (вид, тип, номер, индекс)	-
5.	Площадь земельного участка \pm величина предельной погрешности определения (вычисления) площади ($P \pm \Delta P$), м ²	23 ± 2
6.	Формула, примененная для вычисления предельной погрешности определения площади земельного участка, с подставленными значениями и итоговые (вычисленные) значения (ΔP), м ²	$\Delta P = 3.5 * M_t * \sqrt{P} = 3.5 * 0,1 * \sqrt{23} = 2$
7.	Предельные минимальный и максимальный размеры земельного участка ($P_{\text{мин}}$ и $P_{\text{макс}}$), м ²	- -
8.	Кадастровый или иной государственный учетный номер (инвентарный) объекта недвижимости, расположенного на образуемом земельном участке	39:15:133303:948
9.	Кадастровые номера исходных земельных участков	39:15:133303:5
9.1.	Кадастровый номер входящего в состав земельного участка, представляющего собой единое землепользование (номер контура многоконтурного земельного участка), преобразование которого осуществляется	-
9.2.	Кадастровые номера земельных участков, исключаемых из состава измененного (исходного) земельного участка, представляющего собой единое землепользование	-
9.3.	Кадастровый или иной государственный учетный номер (инвентарный) объекта недвижимости, расположенного на измененном земельном участке	-
10.	Условный номер земельного участка	-
11.	Учетный номер проекта межевания территории	-
12.	Дополнительные сведения об образовании земельного участка	-
13.	Сведения о земельных участках (землях общего пользования, территории общего пользования), посредством которых обеспечивается доступ	Земли общего пользования
14.	Иные сведения	-
4. Пояснения к сведениям об образуемом земельном участке:		39:15:133303:5:3У236 :
		обозначение земельного участка
1.	-	

Сведения об образуемых земельных участках

1. Сведения о характерных точках границ образуемых земельных участков

39:15:133303:5:3У237 :

обозначение земельного участка

Система координат МСК-39, зона 1

Зона № 1

Обозначение характерных точек границ	Координаты, м		Метод определения координат	Формулы, примененные для расчета средней квадратической погрешности определения координат характерной точки границ (Mt), с подставленными в такие формулы значениями и итоговые (вычисленные) значения Mt, м	Описание закрепления точки
	X	Y			
1	2	3	4	5	6
н422У	353269.00	1193447.69	-	-	-
н421У	353270.72	1193441.40	-	-	-
н424У	353274.19	1193442.46	-	-	-
322	353273.91	1193443.18	-	-	-
321	353272.09	1193448.87	-	-	-
н422У	353269.00	1193447.69	-	-	-

39:15:133303:5:3У237 :

2. Сведения о частях границ образуемых земельных участков:

обозначение земельного участка

Обозначение части границ		Горизонтальное проложение (S), м	Описание прохождения части границ	Сведения о согласовании местоположения границ (согласовано/спорное)
от т.	до т.			
1	2	3	4	5
н422У	н421У	6.52	-	-
н421У	н424У	3.63	-	-
н424У	322	0.77	-	-
322	321	5.97	-	-
321	н422У	3.31	-	-

3. Сведения о характеристиках образуемого земельного участка:

39:15:133303:5:3У237 :

обозначение земельного участка

№ п/п	Наименование характеристики земельного участка	Значение характеристики
1	2	3
1.	Адрес земельного участка	-
1.1.	Сведения о местоположении земельного участка (при отсутствии адреса) в структурированном в соответствии с федеральной информационной адресной системой виде	Российская Федерация, Калининградская область, город Калининград, улица Ялтинская
1.2.	Дополнительные сведения о местоположении земельного участка	-
2.	Категория земель	Земли населенных пунктов
3.	Вид (виды) разрешенного использования	-

3. Сведения о характеристиках образуемого земельного участка:		39:15:133303:5:3У237 :
		обозначение земельного участка
№ п/п	Наименование характеристики земельного участка	Значение характеристики
1	2	3
3.1.	Дополнительные сведения об использовании земельного участка	-
4.	Реестровый номер границ территориальной зоны или в случае отсутствия такого реестрового номера ее индивидуальное обозначение (вид, тип, номер, индекс)	-
5.	Площадь земельного участка \pm величина предельной погрешности определения (вычисления) площади ($P \pm \Delta P$), м ²	23 ± 2
6.	Формула, примененная для вычисления предельной погрешности определения площади земельного участка, с подставленными значениями и итоговые (вычисленные) значения (ΔP), м ²	$\Delta P = 3.5 * M_t * \sqrt{P} = 3.5 * 0,1 * \sqrt{23} = 2$
7.	Предельные минимальный и максимальный размеры земельного участка ($P_{\text{мин}}$ и $P_{\text{макс}}$), м ²	- -
8.	Кадастровый или иной государственный учетный номер (инвентарный) объекта недвижимости, расположенного на образуемом земельном участке	39:15:133303:1217
9.	Кадастровые номера исходных земельных участков	39:15:133303:5
9.1.	Кадастровый номер входящего в состав земельного участка, представляющего собой единое землепользование (номер контура многоконтурного земельного участка), преобразование которого осуществляется	-
9.2.	Кадастровые номера земельных участков, исключаемых из состава измененного (исходного) земельного участка, представляющего собой единое землепользование	-
9.3.	Кадастровый или иной государственный учетный номер (инвентарный) объекта недвижимости, расположенного на измененном земельном участке	-
10.	Условный номер земельного участка	-
11.	Учетный номер проекта межевания территории	-
12.	Дополнительные сведения об образовании земельного участка	-
13.	Сведения о земельных участках (землях общего пользования, территории общего пользования), посредством которых обеспечивается доступ	Земли общего пользования
14.	Иные сведения	-
4. Пояснения к сведениям об образуемом земельном участке:		39:15:133303:5:3У237 :
		обозначение земельного участка
1.	-	

Сведения об образуемых земельных участках

1. Сведения о характерных точках границ образуемых земельных участков

39:15:133303:5:3У238 :

обозначение земельного участка

Система координат МСК-39, зона 1

Зона № 1

Обозначение характерных точек границ	Координаты, м		Метод определения координат	Формулы, примененные для расчета средней квадратической погрешности определения координат характерной точки границ (Mt), с подставленными в такие формулы значениями и итоговые (вычисленные) значения Mt, м	Описание закрепления точки
	X	Y			
1	2	3	4	5	6
321	353272.09	1193448.87	-	-	-
322	353273.91	1193443.18	-	-	-
н424У	353274.19	1193442.46	-	-	-
н425У	353276.85	1193443.33	-	-	-
н426У	353277.34	1193443.63	-	-	-
320	353275.33	1193449.91	-	-	-
321	353272.09	1193448.87	-	-	-

39:15:133303:5:3У238 :

2. Сведения о частях границ образуемых земельных участков:

обозначение земельного участка

Обозначение части границ		Горизонтальное проложение (S), м	Описание прохождения части границ	Сведения о согласовании местоположения границ (согласовано/спорное)
от т.	до т.			
1	2	3	4	5
321	322	5.97	-	-
322	н424У	0.77	-	-
н424У	н425У	2.80	-	-
н425У	н426У	0.57	-	-
н426У	320	6.59	-	-
320	321	3.40	-	-

3. Сведения о характеристиках образуемого земельного участка:

39:15:133303:5:3У238 :

обозначение земельного участка

№ п/п	Наименование характеристики земельного участка	Значение характеристики
1	2	3
1.	Адрес земельного участка	-
1.1.	Сведения о местоположении земельного участка (при отсутствии адреса) в структурированном в соответствии с федеральной информационной адресной системой виде	Российская Федерация, Калининградская область, город Калининград, улица Ялтинская
1.2.	Дополнительные сведения о местоположении земельного участка	-

3. Сведения о характеристиках образуемого земельного участка:		39:15:133303:5:ЗУ238 :
		обозначение земельного участка
№ п/п	Наименование характеристики земельного участка	Значение характеристики
1	2	3
2.	Категория земель	Земли населенных пунктов
3.	Вид (виды) разрешенного использования	-
3.1.	Дополнительные сведения об использовании земельного участка	-
4.	Реестровый номер границ территориальной зоны или в случае отсутствия такого реестрового номера ее индивидуальное обозначение (вид, тип, номер, индекс)	-
5.	Площадь земельного участка \pm величина предельной погрешности определения (вычисления) площади ($P \pm \Delta P$), м ²	23 ± 2
6.	Формула, примененная для вычисления предельной погрешности определения площади земельного участка, с подставленными значениями и итоговые (вычисленные) значения (ΔP), м ²	$\Delta P = 3.5 * M_t * \sqrt{P} = 3.5 * 0,1 * \sqrt{23} = 2$
7.	Предельные минимальный и максимальный размеры земельного участка ($P_{\text{мин}}$ и $P_{\text{макс}}$), м ²	- -
8.	Кадастровый или иной государственный учетный номер (инвентарный) объекта недвижимости, расположенного на образуемом земельном участке	-
9.	Кадастровые номера исходных земельных участков	39:15:133303:5
9.1.	Кадастровый номер входящего в состав земельного участка, представляющего собой единое землепользование (номер контура многоконтурного земельного участка), преобразование которого осуществляется	-
9.2.	Кадастровые номера земельных участков, исключаемых из состава измененного (исходного) земельного участка, представляющего собой единое землепользование	-
9.3.	Кадастровый или иной государственный учетный номер (инвентарный) объекта недвижимости, расположенного на измененном земельном участке	-
10.	Условный номер земельного участка	-
11.	Учетный номер проекта межевания территории	-
12.	Дополнительные сведения об образовании земельного участка	-
13.	Сведения о земельных участках (землях общего пользования, территории общего пользования), посредством которых обеспечивается доступ	Земли общего пользования
14.	Иные сведения	-
4. Пояснения к сведениям об образуемом земельном участке:		39:15:133303:5:ЗУ238 :
		обозначение земельного участка
1.	-	

Сведения об образуемых земельных участках

1. Сведения о характерных точках границ образуемых земельных участков

39:15:133303:5:3У239 :

обозначение земельного участка

Система координат МСК-39, зона 1

Зона № 1

Обозначение характерных точек границ	Координаты, м		Метод определения координат	Формулы, примененные для расчета средней квадратической погрешности определения координат характерной точки границ (Mt), с подставленными в такие формулы значениями и итоговые (вычисленные) значения Mt, м	Описание закрепления точки
	X	Y			
1	2	3	4	5	6
н424У	353274.19	1193442.46	-	-	-
302	353275.97	1193436.47	-	-	-
297	353278.80	1193437.20	-	-	-
н425У	353276.85	1193443.33	-	-	-
н424У	353274.19	1193442.46	-	-	-

39:15:133303:5:3У239 :

2. Сведения о частях границ образуемых земельных участков:

обозначение земельного участка

Обозначение части границ		Горизонтальное проложение (S), м	Описание прохождения части границ	Сведения о согласовании местоположения границ (согласовано/спорное)
от т.	до т.			
1	2	3	4	5
н424У	302	6.25	-	-
302	297	2.92	-	-
297	н425У	6.43	-	-
н425У	н424У	2.80	-	-

3. Сведения о характеристиках образуемого земельного участка:

39:15:133303:5:3У239 :

обозначение земельного участка

№ п/п	Наименование характеристики земельного участка	Значение характеристики
1	2	3
1.	Адрес земельного участка	-
1.1.	Сведения о местоположении земельного участка (при отсутствии адреса) в структурированном в соответствии с федеральной информационной адресной системой виде	Российская Федерация, Калининградская область, город Калининград, улица Ялтинская
1.2.	Дополнительные сведения о местоположении земельного участка	-
2.	Категория земель	Земли населенных пунктов
3.	Вид (виды) разрешенного использования	-
3.1.	Дополнительные сведения об использовании земельного участка	-

3. Сведения о характеристиках образуемого земельного участка:		39:15:133303:5:3У239 :
		обозначение земельного участка
№ п/п	Наименование характеристики земельного участка	Значение характеристики
1	2	3
4.	Реестровый номер границ территориальной зоны или в случае отсутствия такого реестрового номера ее индивидуальное обозначение (вид, тип, номер, индекс)	-
5.	Площадь земельного участка \pm величина предельной погрешности определения (вычисления) площади ($P \pm \Delta P$), м ²	18 ± 1
6.	Формула, примененная для вычисления предельной погрешности определения площади земельного участка, с подставленными значениями и итоговые (вычисленные) значения (ΔP), м ²	$\Delta P = 3.5 * M_t * \sqrt{P} = 3.5 * 0,1 * \sqrt{18} = 1$
7.	Предельные минимальный и максимальный размеры земельного участка ($P_{\text{мин}}$ и $P_{\text{макс}}$), м ²	- -
8.	Кадастровый или иной государственный учетный номер (инвентарный) объекта недвижимости, расположенного на образуемом земельном участке	39:15:133303:321
9.	Кадастровые номера исходных земельных участков	39:15:133303:5
9.1.	Кадастровый номер входящего в состав земельного участка, представляющего собой единое землепользование (номер контура многоконтурного земельного участка), преобразование которого осуществляется	-
9.2.	Кадастровые номера земельных участков, исключаемых из состава измененного (исходного) земельного участка, представляющего собой единое землепользование	-
9.3.	Кадастровый или иной государственный учетный номер (инвентарный) объекта недвижимости, расположенного на измененном земельном участке	-
10.	Условный номер земельного участка	-
11.	Учетный номер проекта межевания территории	-
12.	Дополнительные сведения об образовании земельного участка	-
13.	Сведения о земельных участках (землях общего пользования, территории общего пользования), посредством которых обеспечивается доступ	Земли общего пользования
14.	Иные сведения	-
4. Пояснения к сведениям об образуемом земельном участке:		39:15:133303:5:3У239 :
		обозначение земельного участка
1.	-	

Сведения об образуемых земельных участках

1. Сведения о характерных точках границ образуемых земельных участков

39:15:133303:5:3У240 :

обозначение земельного участка

Система координат МСК-39, зона 1

Зона № 1

Обозначение характерных точек границ	Координаты, м		Метод определения координат	Формулы, примененные для расчета средней квадратической погрешности определения координат характерной точки границ (Mt), с подставленными в такие формулы значениями и итоговые (вычисленные) значения Mt, м	Описание закрепления точки
	X	Y			
1	2	3	4	5	6
320	353275.33	1193449.91	-	-	-
н426У	353277.34	1193443.63	-	-	-
н427У	353280.65	1193444.49	-	-	-
н428У	353278.57	1193450.91	-	-	-
320	353275.33	1193449.91	-	-	-

39:15:133303:5:3У240 :

2. Сведения о частях границ образуемых земельных участков:

обозначение земельного участка

Обозначение части границ		Горизонтальное проложение (S), м	Описание прохождения части границ	Сведения о согласовании местоположения границ (согласовано/спорное)
от т.	до т.			
1	2	3	4	5
320	н426У	6.59	-	-
н426У	н427У	3.42	-	-
н427У	н428У	6.75	-	-
н428У	320	3.39	-	-

3. Сведения о характеристиках образуемого земельного участка:

39:15:133303:5:3У240 :

обозначение земельного участка

№ п/п	Наименование характеристики земельного участка	Значение характеристики
1	2	3
1.	Адрес земельного участка	-
1.1.	Сведения о местоположении земельного участка (при отсутствии адреса) в структурированном в соответствии с федеральной информационной адресной системой виде	Российская Федерация, Калининградская область, город Калининград, улица Ялтинская
1.2.	Дополнительные сведения о местоположении земельного участка	-
2.	Категория земель	Земли населенных пунктов
3.	Вид (виды) разрешенного использования	-
3.1.	Дополнительные сведения об использовании земельного участка	-

3. Сведения о характеристиках образуемого земельного участка:		39:15:133303:5:3У240 :
		обозначение земельного участка
№ п/п	Наименование характеристики земельного участка	Значение характеристики
1	2	3
4.	Реестровый номер границ территориальной зоны или в случае отсутствия такого реестрового номера ее индивидуальное обозначение (вид, тип, номер, индекс)	-
5.	Площадь земельного участка \pm величина предельной погрешности определения (вычисления) площади ($P \pm \Delta P$), м ²	23 ± 2
6.	Формула, примененная для вычисления предельной погрешности определения площади земельного участка, с подставленными значениями и итоговые (вычисленные) значения (ΔP), м ²	$\Delta P = 3.5 * M_t * \sqrt{P} = 3.5 * 0,1 * \sqrt{23} = 2$
7.	Предельные минимальный и максимальный размеры земельного участка ($P_{\text{мин}}$ и $P_{\text{макс}}$), м ²	- -
8.	Кадастровый или иной государственный учетный номер (инвентарный) объекта недвижимости, расположенного на образуемом земельном участке	39:15:133303:1244
9.	Кадастровые номера исходных земельных участков	39:15:133303:5
9.1.	Кадастровый номер входящего в состав земельного участка, представляющего собой единое землепользование (номер контура многоконтурного земельного участка), преобразование которого осуществляется	-
9.2.	Кадастровые номера земельных участков, исключаемых из состава измененного (исходного) земельного участка, представляющего собой единое землепользование	-
9.3.	Кадастровый или иной государственный учетный номер (инвентарный) объекта недвижимости, расположенного на измененном земельном участке	-
10.	Условный номер земельного участка	-
11.	Учетный номер проекта межевания территории	-
12.	Дополнительные сведения об образовании земельного участка	-
13.	Сведения о земельных участках (землях общего пользования, территории общего пользования), посредством которых обеспечивается доступ	Земли общего пользования
14.	Иные сведения	-
4. Пояснения к сведениям об образуемом земельном участке:		39:15:133303:5:3У240 :
		обозначение земельного участка
1.	-	

Сведения об образуемых земельных участках

1. Сведения о характерных точках границ образуемых земельных участков

39:15:133303:5:3У241 :

обозначение земельного участка

Система координат МСК-39, зона 1

Зона № 1

Обозначение характерных точек границ	Координаты, м		Метод определения координат	Формулы, примененные для расчета средней квадратической погрешности определения координат характерной точки границ (Mt), с подставленными в такие формулы значениями и итоговые (вычисленные) значения Mt, м	Описание закрепления точки
	X	Y			
1	2	3	4	5	6
н425У	353276.85	1193443.33	-	-	-
297	353278.80	1193437.20	-	-	-
298	353282.55	1193438.39	-	-	-
н427У	353280.65	1193444.49	-	-	-
н426У	353277.34	1193443.63	-	-	-
н425У	353276.85	1193443.33	-	-	-

39:15:133303:5:3У241 :

2. Сведения о частях границ образуемых земельных участков:

обозначение земельного участка

Обозначение части границ		Горизонтальное проложение (S), м	Описание прохождения части границ	Сведения о согласовании местоположения границ (согласовано/спорное)
от т.	до т.			
1	2	3	4	5
н425У	297	6.43	-	-
297	298	3.93	-	-
298	н427У	6.39	-	-
н427У	н426У	3.42	-	-
н426У	н425У	0.57	-	-

3. Сведения о характеристиках образуемого земельного участка:

39:15:133303:5:3У241 :

обозначение земельного участка

№ п/п	Наименование характеристики земельного участка	Значение характеристики
1	2	3
1.	Адрес земельного участка	-
1.1.	Сведения о местоположении земельного участка (при отсутствии адреса) в структурированном в соответствии с федеральной информационной адресной системой виде	Российская Федерация, Калининградская область, город Калининград, улица Ялтинская
1.2.	Дополнительные сведения о местоположении земельного участка	-
2.	Категория земель	Земли населенных пунктов
3.	Вид (виды) разрешенного использования	-

3. Сведения о характеристиках образуемого земельного участка:		39:15:133303:5:ЗУ241 :
		обозначение земельного участка
№ п/п	Наименование характеристики земельного участка	Значение характеристики
1	2	3
3.1.	Дополнительные сведения об использовании земельного участка	-
4.	Реестровый номер границ территориальной зоны или в случае отсутствия такого реестрового номера ее индивидуальное обозначение (вид, тип, номер, индекс)	-
5.	Площадь земельного участка \pm величина предельной погрешности определения (вычисления) площади ($P \pm \Delta P$), м ²	26 ± 2
6.	Формула, примененная для вычисления предельной погрешности определения площади земельного участка, с подставленными значениями и итоговые (вычисленные) значения (ΔP), м ²	$\Delta P = 3.5 * M_t * \sqrt{P} = 3.5 * 0,1 * \sqrt{26} = 2$
7.	Предельные минимальный и максимальный размеры земельного участка ($P_{\text{мин}}$ и $P_{\text{макс}}$), м ²	- -
8.	Кадастровый или иной государственный учетный номер (инвентарный) объекта недвижимости, расположенного на образуемом земельном участке	39:15:133303:761
9.	Кадастровые номера исходных земельных участков	39:15:133303:5
9.1.	Кадастровый номер входящего в состав земельного участка, представляющего собой единое землепользование (номер контура многоконтурного земельного участка), преобразование которого осуществляется	-
9.2.	Кадастровые номера земельных участков, исключаемых из состава измененного (исходного) земельного участка, представляющего собой единое землепользование	-
9.3.	Кадастровый или иной государственный учетный номер (инвентарный) объекта недвижимости, расположенного на измененном земельном участке	-
10.	Условный номер земельного участка	-
11.	Учетный номер проекта межевания территории	-
12.	Дополнительные сведения об образовании земельного участка	-
13.	Сведения о земельных участках (землях общего пользования, территории общего пользования), посредством которых обеспечивается доступ	Земли общего пользования
14.	Иные сведения	-
4. Пояснения к сведениям об образуемом земельном участке:		39:15:133303:5:ЗУ241 :
		обозначение земельного участка
1.	-	

Сведения об образуемых земельных участках

1. Сведения о характерных точках границ образуемых земельных участков

39:15:133303:5:3У242 :

обозначение земельного участка

Система координат МСК-39, зона 1

Зона № 1

Обозначение характерных точек границ	Координаты, м		Метод определения координат	Формулы, примененные для расчета средней квадратической погрешности определения координат характерной точки границ (Mt), с подставленными в такие формулы значениями и итоговые (вычисленные) значения Mt, м	Описание закрепления точки
	X	Y			
1	2	3	4	5	6
н427У	353280.65	1193444.49	-	-	-
298	353282.55	1193438.39	-	-	-
294	353285.61	1193439.58	-	-	-
н429У	353283.77	1193445.43	-	-	-
н430У	353283.49	1193445.35	-	-	-
н427У	353280.65	1193444.49	-	-	-

39:15:133303:5:3У242 :

2. Сведения о частях границ образуемых земельных участков:

обозначение земельного участка

Обозначение части границ		Горизонтальное проложение (S), м	Описание прохождения части границ	Сведения о согласовании местоположения границ (согласовано/спорное)
от т.	до т.			
1	2	3	4	5
н427У	298	6.39	-	-
298	294	3.28	-	-
294	н429У	6.13	-	-
н429У	н430У	0.29	-	-
н430У	н427У	2.97	-	-

3. Сведения о характеристиках образуемого земельного участка:

39:15:133303:5:3У242 :

обозначение земельного участка

№ п/п	Наименование характеристики земельного участка	Значение характеристики
1	2	3
1.	Адрес земельного участка	-
1.1.	Сведения о местоположении земельного участка (при отсутствии адреса) в структурированном в соответствии с федеральной информационной адресной системой виде	Российская Федерация, Калининградская область, город Калининград, улица Ялтинская
1.2.	Дополнительные сведения о местоположении земельного участка	-
2.	Категория земель	Земли населенных пунктов
3.	Вид (виды) разрешенного использования	-

3. Сведения о характеристиках образуемого земельного участка:		39:15:133303:5:3У242 :
		обозначение земельного участка
№ п/п	Наименование характеристики земельного участка	Значение характеристики
1	2	3
3.1.	Дополнительные сведения об использовании земельного участка	-
4.	Реестровый номер границ территориальной зоны или в случае отсутствия такого реестрового номера ее индивидуальное обозначение (вид, тип, номер, индекс)	-
5.	Площадь земельного участка \pm величина предельной погрешности определения (вычисления) площади ($P \pm \Delta P$), м ²	20 ± 2
6.	Формула, примененная для вычисления предельной погрешности определения площади земельного участка, с подставленными значениями и итоговые (вычисленные) значения (ΔP), м ²	$\Delta P = 3.5 * M_t * \sqrt{P} = 3.5 * 0,1 * \sqrt{20} = 2$
7.	Предельные минимальный и максимальный размеры земельного участка (P_{\min} и P_{\max}), м ²	- -
8.	Кадастровый или иной государственный учетный номер (инвентарный) объекта недвижимости, расположенного на образуемом земельном участке	39:15:133303:923
9.	Кадастровые номера исходных земельных участков	39:15:133303:5
9.1.	Кадастровый номер входящего в состав земельного участка, представляющего собой единое землепользование (номер контура многоконтурного земельного участка), преобразование которого осуществляется	-
9.2.	Кадастровые номера земельных участков, исключаемых из состава измененного (исходного) земельного участка, представляющего собой единое землепользование	-
9.3.	Кадастровый или иной государственный учетный номер (инвентарный) объекта недвижимости, расположенного на измененном земельном участке	-
10.	Условный номер земельного участка	-
11.	Учетный номер проекта межевания территории	-
12.	Дополнительные сведения об образовании земельного участка	-
13.	Сведения о земельных участках (землях общего пользования, территории общего пользования), посредством которых обеспечивается доступ	Земли общего пользования
14.	Иные сведения	-
4. Пояснения к сведениям об образуемом земельном участке:		39:15:133303:5:3У242 :
		обозначение земельного участка
1.	-	

Сведения об образуемых земельных участках

1. Сведения о характерных точках границ образуемых земельных участков

39:15:133303:5:3У243 :

обозначение земельного участка

Система координат МСК-39, зона 1

Зона № 1

Обозначение характерных точек границ	Координаты, м		Метод определения координат	Формулы, примененные для расчета средней квадратической погрешности определения координат характерной точки границ (Mt), с подставленными в такие формулы значениями и итоговые (вычисленные) значения Mt, м	Описание закрепления точки
	X	Y			
1	2	3	4	5	6
н428У	353278.57	1193450.91	-	-	-
н427У	353280.65	1193444.49	-	-	-
н430У	353283.49	1193445.35	-	-	-
н431У	353281.62	1193451.57	-	-	-
н428У	353278.57	1193450.91	-	-	-

39:15:133303:5:3У243 :

2. Сведения о частях границ образуемых земельных участков:

обозначение земельного участка

Обозначение части границ		Горизонтальное проложение (S), м	Описание прохождения части границ	Сведения о согласовании местоположения границ (согласовано/спорное)
от т.	до т.			
1	2	3	4	5
н428У	н427У	6.75	-	-
н427У	н430У	2.97	-	-
н430У	н431У	6.50	-	-
н431У	н428У	3.12	-	-

3. Сведения о характеристиках образуемого земельного участка:

39:15:133303:5:3У243 :

обозначение земельного участка

№ п/п	Наименование характеристики земельного участка	Значение характеристики
1	2	3
1.	Адрес земельного участка	-
1.1.	Сведения о местоположении земельного участка (при отсутствии адреса) в структурированном в соответствии с федеральной информационной адресной системой виде	Российская Федерация, Калининградская область, город Калининград, улица Ялтинская
1.2.	Дополнительные сведения о местоположении земельного участка	-
2.	Категория земель	Земли населенных пунктов
3.	Вид (виды) разрешенного использования	-
3.1.	Дополнительные сведения об использовании земельного участка	-

3. Сведения о характеристиках образуемого земельного участка:		39:15:133303:5:3У243 :
		обозначение земельного участка
№ п/п	Наименование характеристики земельного участка	Значение характеристики
1	2	3
4.	Реестровый номер границ территориальной зоны или в случае отсутствия такого реестрового номера ее индивидуальное обозначение (вид, тип, номер, индекс)	-
5.	Площадь земельного участка \pm величина предельной погрешности определения (вычисления) площади ($P \pm \Delta P$), м ²	20 ± 2
6.	Формула, примененная для вычисления предельной погрешности определения площади земельного участка, с подставленными значениями и итоговые (вычисленные) значения (ΔP), м ²	$\Delta P = 3.5 * M_t * \sqrt{P} = 3.5 * 0,1 * \sqrt{20} = 2$
7.	Предельные минимальный и максимальный размеры земельного участка ($P_{\text{мин}}$ и $P_{\text{макс}}$), м ²	- -
8.	Кадастровый или иной государственный учетный номер (инвентарный) объекта недвижимости, расположенного на образуемом земельном участке	39:15:133303:156
9.	Кадастровые номера исходных земельных участков	39:15:133303:5
9.1.	Кадастровый номер входящего в состав земельного участка, представляющего собой единое землепользование (номер контура многоконтурного земельного участка), преобразование которого осуществляется	-
9.2.	Кадастровые номера земельных участков, исключаемых из состава измененного (исходного) земельного участка, представляющего собой единое землепользование	-
9.3.	Кадастровый или иной государственный учетный номер (инвентарный) объекта недвижимости, расположенного на измененном земельном участке	-
10.	Условный номер земельного участка	-
11.	Учетный номер проекта межевания территории	-
12.	Дополнительные сведения об образовании земельного участка	-
13.	Сведения о земельных участках (землях общего пользования, территории общего пользования), посредством которых обеспечивается доступ	Земли общего пользования
14.	Иные сведения	-
4. Пояснения к сведениям об образуемом земельном участке:		39:15:133303:5:3У243 :
		обозначение земельного участка
1.	-	

Сведения об образуемых земельных участках					
1. Сведения о характерных точках границ образуемых земельных участков				39:15:133303:5:3У244 :	
				обозначение земельного участка	
Система координат МСК-39, зона 1				Зона № 1	
Обозначение характерных точек границ	Координаты, м		Метод определения координат	Формулы, примененные для расчета средней квадратической погрешности определения координат характерной точки границ (Mt), с подставленными в такие формулы значениями и итоговые (вычисленные) значения Mt, м	Описание закрепле ния точки
	X	Y			
1	2	3	4	5	6
н429У	353283.77	1193445.43	-	-	-
294	353285.61	1193439.58	-	-	-
н432У	353289.38	1193440.71	-	-	-
н433У	353287.60	1193446.59	-	-	-
н434У	353286.98	1193446.41	-	-	-
н429У	353283.77	1193445.43	-	-	-
2. Сведения о частях границ образуемых земельных участков:				39:15:133303:5:3У244 :	
				обозначение земельного участка	
Обозначение части границ		Горизонтальное проложение (S), м	Описание прохождения части границ	Сведения о согласовании местоположения границ (согласовано/спорное)	
от т.	до т.				
1	2	3	4	5	
н429У	294	6.13	-	-	
294	н432У	3.94	-	-	
н432У	н433У	6.14	-	-	
н433У	н434У	0.65	-	-	
н434У	н429У	3.36	-	-	
3. Сведения о характеристиках образуемого земельного участка:				39:15:133303:5:3У244 :	
				обозначение земельного участка	
№ п/п	Наименование характеристики земельного участка		Значение характеристики		
1	2		3		
1.	Адрес земельного участка		-		
1.1.	Сведения о местоположении земельного участка (при отсутствии адреса) в структурированном в соответствии с федеральной информационной адресной системой виде		Российская Федерация, Калининградская область, город Калининград, улица Ялтинская		
1.2.	Дополнительные сведения о местоположении земельного участка		-		
2.	Категория земель		Земли населенных пунктов		
3.	Вид (виды) разрешенного использования		-		

3. Сведения о характеристиках образуемого земельного участка:		39:15:133303:5:ЗУ244 :
		обозначение земельного участка
№ п/п	Наименование характеристики земельного участка	Значение характеристики
1	2	3
3.1.	Дополнительные сведения об использовании земельного участка	-
4.	Реестровый номер границ территориальной зоны или в случае отсутствия такого реестрового номера ее индивидуальное обозначение (вид, тип, номер, индекс)	-
5.	Площадь земельного участка \pm величина предельной погрешности определения (вычисления) площади ($P \pm \Delta P$), м ²	24 ± 2
6.	Формула, примененная для вычисления предельной погрешности определения площади земельного участка, с подставленными значениями и итоговые (вычисленные) значения (ΔP), м ²	$\Delta P = 3.5 * M_t * \sqrt{P} = 3.5 * 0,1 * \sqrt{24} = 2$
7.	Предельные минимальный и максимальный размеры земельного участка ($P_{\text{мин}}$ и $P_{\text{макс}}$), м ²	- -
8.	Кадастровый или иной государственный учетный номер (инвентарный) объекта недвижимости, расположенного на образуемом земельном участке	39:15:133303:229
9.	Кадастровые номера исходных земельных участков	39:15:133303:5
9.1.	Кадастровый номер входящего в состав земельного участка, представляющего собой единое землепользование (номер контура многоконтурного земельного участка), преобразование которого осуществляется	-
9.2.	Кадастровые номера земельных участков, исключаемых из состава измененного (исходного) земельного участка, представляющего собой единое землепользование	-
9.3.	Кадастровый или иной государственный учетный номер (инвентарный) объекта недвижимости, расположенного на измененном земельном участке	-
10.	Условный номер земельного участка	-
11.	Учетный номер проекта межевания территории	-
12.	Дополнительные сведения об образовании земельного участка	-
13.	Сведения о земельных участках (землях общего пользования, территории общего пользования), посредством которых обеспечивается доступ	Земли общего пользования
14.	Иные сведения	-
4. Пояснения к сведениям об образуемом земельном участке:		39:15:133303:5:ЗУ244 :
		обозначение земельного участка
1.	-	

Сведения об образуемых земельных участках

1. Сведения о характерных точках границ образуемых земельных участков

39:15:133303:5:3У245 :

обозначение земельного участка

Система координат МСК-39, зона 1

Зона № 1

Обозначение характерных точек границ	Координаты, м		Метод определения координат	Формулы, примененные для расчета средней квадратической погрешности определения координат характерной точки границ (Mt), с подставленными в такие формулы значениями и итоговые (вычисленные) значения Mt, м	Описание закрепления точки
	X	Y			
1	2	3	4	5	6
н431У	353281.62	1193451.57	-	-	-
н430У	353283.49	1193445.35	-	-	-
н429У	353283.77	1193445.43	-	-	-
н434У	353286.98	1193446.41	-	-	-
291	353285.28	1193452.70	-	-	-
н431У	353281.62	1193451.57	-	-	-

39:15:133303:5:3У245 :

2. Сведения о частях границ образуемых земельных участков:

обозначение земельного участка

Обозначение части границ		Горизонтальное проложение (S), м	Описание прохождения части границ	Сведения о согласовании местоположения границ (согласовано/спорное)
от т.	до т.			
1	2	3	4	5
н431У	н430У	6.50	-	-
н430У	н429У	0.29	-	-
н429У	н434У	3.36	-	-
н434У	291	6.52	-	-
291	н431У	3.83	-	-

3. Сведения о характеристиках образуемого земельного участка:

39:15:133303:5:3У245 :

обозначение земельного участка

№ п/п	Наименование характеристики земельного участка	Значение характеристики
1	2	3
1.	Адрес земельного участка	-
1.1.	Сведения о местоположении земельного участка (при отсутствии адреса) в структурированном в соответствии с федеральной информационной адресной системой виде	Российская Федерация, Калининградская область, город Калининград, улица Ялтинская
1.2.	Дополнительные сведения о местоположении земельного участка	-
2.	Категория земель	Земли населенных пунктов
3.	Вид (виды) разрешенного использования	-

3. Сведения о характеристиках образуемого земельного участка:		39:15:133303:5:3У245 :
		обозначение земельного участка
№ п/п	Наименование характеристики земельного участка	Значение характеристики
1	2	3
3.1.	Дополнительные сведения об использовании земельного участка	-
4.	Реестровый номер границ территориальной зоны или в случае отсутствия такого реестрового номера ее индивидуальное обозначение (вид, тип, номер, индекс)	-
5.	Площадь земельного участка \pm величина предельной погрешности определения (вычисления) площади ($P \pm \Delta P$), м ²	24 ± 2
6.	Формула, примененная для вычисления предельной погрешности определения площади земельного участка, с подставленными значениями и итоговые (вычисленные) значения (ΔP), м ²	$\Delta P = 3.5 * M_t * \sqrt{P} = 3.5 * 0,1 * \sqrt{24} = 2$
7.	Предельные минимальный и максимальный размеры земельного участка ($P_{\text{мин}}$ и $P_{\text{макс}}$), м ²	- -
8.	Кадастровый или иной государственный учетный номер (инвентарный) объекта недвижимости, расположенного на образуемом земельном участке	39:15:133303:291
9.	Кадастровые номера исходных земельных участков	39:15:133303:5
9.1.	Кадастровый номер входящего в состав земельного участка, представляющего собой единое землепользование (номер контура многоконтурного земельного участка), преобразование которого осуществляется	-
9.2.	Кадастровые номера земельных участков, исключаемых из состава измененного (исходного) земельного участка, представляющего собой единое землепользование	-
9.3.	Кадастровый или иной государственный учетный номер (инвентарный) объекта недвижимости, расположенного на измененном земельном участке	-
10.	Условный номер земельного участка	-
11.	Учетный номер проекта межевания территории	-
12.	Дополнительные сведения об образовании земельного участка	-
13.	Сведения о земельных участках (землях общего пользования, территории общего пользования), посредством которых обеспечивается доступ	Земли общего пользования
14.	Иные сведения	-
4. Пояснения к сведениям об образуемом земельном участке:		39:15:133303:5:3У245 :
		обозначение земельного участка
1.	-	

Сведения об образуемых земельных участках

1. Сведения о характерных точках границ образуемых земельных участков

39:15:133303:5:3У246 :

обозначение земельного участка

Система координат МСК-39, зона 1

Зона № 1

Обозначение характерных точек границ	Координаты, м		Метод определения координат	Формулы, примененные для расчета средней квадратической погрешности определения координат характерной точки границ (Mt), с подставленными в такие формулы значениями и итоговые (вычисленные) значения Mt, м	Описание закрепления точки
	X	Y			
1	2	3	4	5	6
291	353285.28	1193452.70	-	-	-
н434У	353286.98	1193446.41	-	-	-
н433У	353287.60	1193446.59	-	-	-
н435У	353290.88	1193447.58	-	-	-
н436У	353288.99	1193453.91	-	-	-
291	353285.28	1193452.70	-	-	-

39:15:133303:5:3У246 :

2. Сведения о частях границ образуемых земельных участков:

обозначение земельного участка

Обозначение части границ		Горизонтальное проложение (S), м	Описание прохождения части границ	Сведения о согласовании местоположения границ (согласовано/спорное)
от т.	до т.			
1	2	3	4	5
291	н434У	6.52	-	-
н434У	н433У	0.65	-	-
н433У	н435У	3.43	-	-
н435У	н436У	6.61	-	-
н436У	291	3.90	-	-

3. Сведения о характеристиках образуемого земельного участка:

39:15:133303:5:3У246 :

обозначение земельного участка

№ п/п	Наименование характеристики земельного участка	Значение характеристики
1	2	3
1.	Адрес земельного участка	-
1.1.	Сведения о местоположении земельного участка (при отсутствии адреса) в структурированном в соответствии с федеральной информационной адресной системой виде	Российская Федерация, Калининградская область, город Калининград, улица Ялтинская
1.2.	Дополнительные сведения о местоположении земельного участка	-
2.	Категория земель	Земли населенных пунктов
3.	Вид (виды) разрешенного использования	-

3. Сведения о характеристиках образуемого земельного участка:		39:15:133303:5:ЗУ246 :
		обозначение земельного участка
№ п/п	Наименование характеристики земельного участка	Значение характеристики
1	2	3
3.1.	Дополнительные сведения об использовании земельного участка	-
4.	Реестровый номер границ территориальной зоны или в случае отсутствия такого реестрового номера ее индивидуальное обозначение (вид, тип, номер, индекс)	-
5.	Площадь земельного участка \pm величина предельной погрешности определения (вычисления) площади ($P \pm \Delta P$), м ²	26 ± 2
6.	Формула, примененная для вычисления предельной погрешности определения площади земельного участка, с подставленными значениями и итоговые (вычисленные) значения (ΔP), м ²	$\Delta P = 3.5 * M_t * \sqrt{P} = 3.5 * 0,1 * \sqrt{26} = 2$
7.	Предельные минимальный и максимальный размеры земельного участка ($P_{\text{мин}}$ и $P_{\text{макс}}$), м ²	- -
8.	Кадастровый или иной государственный учетный номер (инвентарный) объекта недвижимости, расположенного на образуемом земельном участке	39:15:133303:794
9.	Кадастровые номера исходных земельных участков	39:15:133303:5
9.1.	Кадастровый номер входящего в состав земельного участка, представляющего собой единое землепользование (номер контура многоконтурного земельного участка), преобразование которого осуществляется	-
9.2.	Кадастровые номера земельных участков, исключаемых из состава измененного (исходного) земельного участка, представляющего собой единое землепользование	-
9.3.	Кадастровый или иной государственный учетный номер (инвентарный) объекта недвижимости, расположенного на измененном земельном участке	-
10.	Условный номер земельного участка	-
11.	Учетный номер проекта межевания территории	-
12.	Дополнительные сведения об образовании земельного участка	-
13.	Сведения о земельных участках (землях общего пользования, территории общего пользования), посредством которых обеспечивается доступ	Земли общего пользования
14.	Иные сведения	-
4. Пояснения к сведениям об образуемом земельном участке:		39:15:133303:5:ЗУ246 :
		обозначение земельного участка
1.	-	

Сведения об образуемых земельных участках					
1. Сведения о характерных точках границ образуемых земельных участков				39:15:133303:5:3У247 :	
				обозначение земельного участка	
Система координат МСК-39, зона 1				Зона № 1	
Обозначение характерных точек границ	Координаты, м		Метод определения координат	Формулы, примененные для расчета средней квадратической погрешности определения координат характерной точки границ (Mt), с подставленными в такие формулы значениями и итоговые (вычисленные) значения Mt, м	Описание закрепле ния точки
	X	Y			
1	2	3	4	5	6
н433У	353287.60	1193446.59	-	-	-
н432У	353289.38	1193440.71	-	-	-
н437У	353293.13	1193441.93	-	-	-
н438У	353291.38	1193447.73	-	-	-
н435У	353290.88	1193447.58	-	-	-
н433У	353287.60	1193446.59	-	-	-
2. Сведения о частях границ образуемых земельных участков:				39:15:133303:5:3У247 :	
				обозначение земельного участка	
Обозначение части границ		Горизонтальное проложение (S), м	Описание прохождения части границ	Сведения о согласовании местоположения границ (согласовано/спорное)	
от т.	до т.				
1	2	3	4	5	
н433У	н432У	6.14	-	-	
н432У	н437У	3.94	-	-	
н437У	н438У	6.06	-	-	
н438У	н435У	0.52	-	-	
н435У	н433У	3.43	-	-	
3. Сведения о характеристиках образуемого земельного участка:				39:15:133303:5:3У247 :	
				обозначение земельного участка	
№ п/п	Наименование характеристики земельного участка		Значение характеристики		
1	2		3		
1.	Адрес земельного участка		-		
1.1.	Сведения о местоположении земельного участка (при отсутствии адреса) в структурированном в соответствии с федеральной информационной адресной системой виде		Российская Федерация, Калининградская область, город Калининград, улица Ялтинская		
1.2.	Дополнительные сведения о местоположении земельного участка		-		
2.	Категория земель		Земли населенных пунктов		
3.	Вид (виды) разрешенного использования		-		

3. Сведения о характеристиках образуемого земельного участка:		39:15:133303:5:ЗУ247 :
		обозначение земельного участка
№ п/п	Наименование характеристики земельного участка	Значение характеристики
1	2	3
3.1.	Дополнительные сведения об использовании земельного участка	-
4.	Реестровый номер границ территориальной зоны или в случае отсутствия такого реестрового номера ее индивидуальное обозначение (вид, тип, номер, индекс)	-
5.	Площадь земельного участка \pm величина предельной погрешности определения (вычисления) площади ($P \pm \Delta P$), м ²	24 ± 2
6.	Формула, примененная для вычисления предельной погрешности определения площади земельного участка, с подставленными значениями и итоговые (вычисленные) значения (ΔP), м ²	$\Delta P = 3.5 * M_t * \sqrt{P} = 3.5 * 0,1 * \sqrt{24} = 2$
7.	Предельные минимальный и максимальный размеры земельного участка (P_{\min} и P_{\max}), м ²	- -
8.	Кадастровый или иной государственный учетный номер (инвентарный) объекта недвижимости, расположенного на образуемом земельном участке	-
9.	Кадастровые номера исходных земельных участков	39:15:133303:5
9.1.	Кадастровый номер входящего в состав земельного участка, представляющего собой единое землепользование (номер контура многоконтурного земельного участка), преобразование которого осуществляется	-
9.2.	Кадастровые номера земельных участков, исключаемых из состава измененного (исходного) земельного участка, представляющего собой единое землепользование	-
9.3.	Кадастровый или иной государственный учетный номер (инвентарный) объекта недвижимости, расположенного на измененном земельном участке	-
10.	Условный номер земельного участка	-
11.	Учетный номер проекта межевания территории	-
12.	Дополнительные сведения об образовании земельного участка	-
13.	Сведения о земельных участках (землях общего пользования, территории общего пользования), посредством которых обеспечивается доступ	Земли общего пользования
14.	Иные сведения	-
4. Пояснения к сведениям об образуемом земельном участке:		39:15:133303:5:ЗУ247 :
		обозначение земельного участка
1.	-	

Сведения об образуемых земельных участках

1. Сведения о характерных точках границ образуемых земельных участков

39:15:133303:5:3У248 :

обозначение земельного участка

Система координат МСК-39, зона 1

Зона № 1

Обозначение характерных точек границ	Координаты, м		Метод определения координат	Формулы, примененные для расчета средней квадратической погрешности определения координат характерной точки границ (Mt), с подставленными в такие формулы значениями и итоговые (вычисленные) значения Mt, м	Описание закрепления точки
	X	Y			
1	2	3	4	5	6
н436У	353288.99	1193453.91	-	-	-
н435У	353290.88	1193447.58	-	-	-
н438У	353291.38	1193447.73	-	-	-
н439У	353294.98	1193449.01	-	-	-
н440У	353293.37	1193454.73	-	-	-
н441У	353293.25	1193455.22	-	-	-
н436У	353288.99	1193453.91	-	-	-

39:15:133303:5:3У248 :

2. Сведения о частях границ образуемых земельных участков:

обозначение земельного участка

Обозначение части границ		Горизонтальное проложение (S), м	Описание прохождения части границ	Сведения о согласовании местоположения границ (согласовано/спорное)
от т.	до т.			
1	2	3	4	5
н436У	н435У	6.61	-	-
н435У	н438У	0.52	-	-
н438У	н439У	3.82	-	-
н439У	н440У	5.94	-	-
н440У	н441У	0.50	-	-
н441У	н436У	4.46	-	-

3. Сведения о характеристиках образуемого земельного участка:

39:15:133303:5:3У248 :

обозначение земельного участка

№ п/п	Наименование характеристики земельного участка	Значение характеристики
1	2	3
1.	Адрес земельного участка	-
1.1.	Сведения о местоположении земельного участка (при отсутствии адреса) в структурированном в соответствии с федеральной информационной адресной системой виде	Российская Федерация, Калининградская область, город Калининград, улица Ялтинская
1.2.	Дополнительные сведения о местоположении земельного участка	-

3. Сведения о характеристиках образуемого земельного участка:		39:15:133303:5:3У248 :
		обозначение земельного участка
№ п/п	Наименование характеристики земельного участка	Значение характеристики
1	2	3
2.	Категория земель	Земли населенных пунктов
3.	Вид (виды) разрешенного использования	-
3.1.	Дополнительные сведения об использовании земельного участка	-
4.	Реестровый номер границ территориальной зоны или в случае отсутствия такого реестрового номера ее индивидуальное обозначение (вид, тип, номер, индекс)	-
5.	Площадь земельного участка \pm величина предельной погрешности определения (вычисления) площади ($P \pm \Delta P$), м ²	29 ± 2
6.	Формула, примененная для вычисления предельной погрешности определения площади земельного участка, с подставленными значениями и итоговые (вычисленные) значения (ΔP), м ²	$\Delta P = 3.5 * M_t * \sqrt{P} = 3.5 * 0,1 * \sqrt{29} = 2$
7.	Предельные минимальный и максимальный размеры земельного участка ($P_{\text{мин}}$ и $P_{\text{макс}}$), м ²	- -
8.	Кадастровый или иной государственный учетный номер (инвентарный) объекта недвижимости, расположенного на образуемом земельном участке	39:15:133303:702
9.	Кадастровые номера исходных земельных участков	39:15:133303:5
9.1.	Кадастровый номер входящего в состав земельного участка, представляющего собой единое землепользование (номер контура многоконтурного земельного участка), преобразование которого осуществляется	-
9.2.	Кадастровые номера земельных участков, исключаемых из состава измененного (исходного) земельного участка, представляющего собой единое землепользование	-
9.3.	Кадастровый или иной государственный учетный номер (инвентарный) объекта недвижимости, расположенного на измененном земельном участке	-
10.	Условный номер земельного участка	-
11.	Учетный номер проекта межевания территории	-
12.	Дополнительные сведения об образовании земельного участка	-
13.	Сведения о земельных участках (землях общего пользования, территории общего пользования), посредством которых обеспечивается доступ	Земли общего пользования
14.	Иные сведения	-
4. Пояснения к сведениям об образуемом земельном участке:		39:15:133303:5:3У248 :
		обозначение земельного участка
1.	-	

Сведения об образуемых земельных участках

1. Сведения о характерных точках границ образуемых земельных участков

39:15:133303:5:3У249 :

обозначение земельного участка

Система координат МСК-39, зона 1

Зона № 1

Обозначение характерных точек границ	Координаты, м		Метод определения координат	Формулы, примененные для расчета средней квадратической погрешности определения координат характерной точки границ (Mt), с подставленными в такие формулы значениями и итоговые (вычисленные) значения Mt, м	Описание закрепления точки
	X	Y			
1	2	3	4	5	6
н438У	353291.38	1193447.73	-	-	-
н437У	353293.13	1193441.93	-	-	-
н442У	353296.74	1193443.06	-	-	-
н439У	353294.98	1193449.01	-	-	-
н438У	353291.38	1193447.73	-	-	-

39:15:133303:5:3У249 :

2. Сведения о частях границ образуемых земельных участков:

обозначение земельного участка

Обозначение части границ		Горизонтальное проложение (S), м	Описание прохождения части границ	Сведения о согласовании местоположения границ (согласовано/спорное)
от т.	до т.			
1	2	3	4	5
н438У	н437У	6.06	-	-
н437У	н442У	3.78	-	-
н442У	н439У	6.20	-	-
н439У	н438У	3.82	-	-

3. Сведения о характеристиках образуемого земельного участка:

39:15:133303:5:3У249 :

обозначение земельного участка

№ п/п	Наименование характеристики земельного участка	Значение характеристики
1	2	3
1.	Адрес земельного участка	-
1.1.	Сведения о местоположении земельного участка (при отсутствии адреса) в структурированном в соответствии с федеральной информационной адресной системой виде	Российская Федерация, Калининградская область, город Калининград, улица Ялтинская
1.2.	Дополнительные сведения о местоположении земельного участка	-
2.	Категория земель	Земли населенных пунктов
3.	Вид (виды) разрешенного использования	-
3.1.	Дополнительные сведения об использовании земельного участка	-

3. Сведения о характеристиках образуемого земельного участка:		39:15:133303:5:3У249 :
		обозначение земельного участка
№ п/п	Наименование характеристики земельного участка	Значение характеристики
1	2	3
4.	Реестровый номер границ территориальной зоны или в случае отсутствия такого реестрового номера ее индивидуальное обозначение (вид, тип, номер, индекс)	-
5.	Площадь земельного участка ± величина предельной погрешности определения (вычисления) площади ($P \pm \Delta P$), м ²	23 ± 2
6.	Формула, примененная для вычисления предельной погрешности определения площади земельного участка, с подставленными значениями и итоговые (вычисленные) значения (ΔP), м ²	$\Delta P = 3.5 * M_t * \sqrt{P} = 3.5 * 0,1 * \sqrt{23} = 2$
7.	Предельные минимальный и максимальный размеры земельного участка ($P_{\text{мин}}$ и $P_{\text{макс}}$), м ²	- -
8.	Кадастровый или иной государственный учетный номер (инвентарный) объекта недвижимости, расположенного на образуемом земельном участке	39:15:133303:186
9.	Кадастровые номера исходных земельных участков	39:15:133303:5
9.1.	Кадастровый номер входящего в состав земельного участка, представляющего собой единое землепользование (номер контура многоконтурного земельного участка), преобразование которого осуществляется	-
9.2.	Кадастровые номера земельных участков, исключаемых из состава измененного (исходного) земельного участка, представляющего собой единое землепользование	-
9.3.	Кадастровый или иной государственный учетный номер (инвентарный) объекта недвижимости, расположенного на измененном земельном участке	-
10.	Условный номер земельного участка	-
11.	Учетный номер проекта межевания территории	-
12.	Дополнительные сведения об образовании земельного участка	-
13.	Сведения о земельных участках (землях общего пользования, территории общего пользования), посредством которых обеспечивается доступ	Земли общего пользования
14.	Иные сведения	-
4. Пояснения к сведениям об образуемом земельном участке:		39:15:133303:5:3У249 :
		обозначение земельного участка
1.	-	

Сведения об образуемых земельных участках

1. Сведения о характерных точках границ образуемых земельных участков

39:15:133303:5:3У250 :

обозначение земельного участка

Система координат МСК-39, зона 1

Зона № 1

Обозначение характерных точек границ	Координаты, м		Метод определения координат	Формулы, примененные для расчета средней квадратической погрешности определения координат характерной точки границ (Mt), с подставленными в такие формулы значениями и итоговые (вычисленные) значения Mt, м	Описание закрепления точки
	X	Y			
1	2	3	4	5	6
н439У	353294.98	1193449.01	-	-	-
н442У	353296.74	1193443.06	-	-	-
н443У	353300.32	1193444.11	-	-	-
н444У	353298.60	1193450.03	-	-	-
н439У	353294.98	1193449.01	-	-	-

39:15:133303:5:3У250 :

2. Сведения о частях границ образуемых земельных участков:

обозначение земельного участка

Обозначение части границ		Горизонтальное проложение (S), м	Описание прохождения части границ	Сведения о согласовании местоположения границ (согласовано/спорное)
от т.	до т.			
1	2	3	4	5
н439У	н442У	6.20	-	-
н442У	н443У	3.73	-	-
н443У	н444У	6.16	-	-
н444У	н439У	3.76	-	-

3. Сведения о характеристиках образуемого земельного участка:

39:15:133303:5:3У250 :

обозначение земельного участка

№ п/п	Наименование характеристики земельного участка	Значение характеристики
1	2	3
1.	Адрес земельного участка	-
1.1.	Сведения о местоположении земельного участка (при отсутствии адреса) в структурированном в соответствии с федеральной информационной адресной системой виде	Российская Федерация, Калининградская область, город Калининград, улица Ялтинская
1.2.	Дополнительные сведения о местоположении земельного участка	-
2.	Категория земель	Земли населенных пунктов
3.	Вид (виды) разрешенного использования	-
3.1.	Дополнительные сведения об использовании земельного участка	-

3. Сведения о характеристиках образуемого земельного участка:		39:15:133303:5:3У250 :
		обозначение земельного участка
№ п/п	Наименование характеристики земельного участка	Значение характеристики
1	2	3
4.	Реестровый номер границ территориальной зоны или в случае отсутствия такого реестрового номера ее индивидуальное обозначение (вид, тип, номер, индекс)	-
5.	Площадь земельного участка \pm величина предельной погрешности определения (вычисления) площади ($P \pm \Delta P$), м ²	23 ± 2
6.	Формула, примененная для вычисления предельной погрешности определения площади земельного участка, с подставленными значениями и итоговые (вычисленные) значения (ΔP), м ²	$\Delta P = 3.5 * M_t * \sqrt{P} = 3.5 * 0,1 * \sqrt{23} = 2$
7.	Предельные минимальный и максимальный размеры земельного участка ($P_{\text{мин}}$ и $P_{\text{макс}}$), м ²	- -
8.	Кадастровый или иной государственный учетный номер (инвентарный) объекта недвижимости, расположенного на образуемом земельном участке	-
9.	Кадастровые номера исходных земельных участков	39:15:133303:5
9.1.	Кадастровый номер входящего в состав земельного участка, представляющего собой единое землепользование (номер контура многоконтурного земельного участка), преобразование которого осуществляется	-
9.2.	Кадастровые номера земельных участков, исключаемых из состава измененного (исходного) земельного участка, представляющего собой единое землепользование	-
9.3.	Кадастровый или иной государственный учетный номер (инвентарный) объекта недвижимости, расположенного на измененном земельном участке	-
10.	Условный номер земельного участка	-
11.	Учетный номер проекта межевания территории	-
12.	Дополнительные сведения об образовании земельного участка	-
13.	Сведения о земельных участках (землях общего пользования, территории общего пользования), посредством которых обеспечивается доступ	Земли общего пользования
14.	Иные сведения	-
4. Пояснения к сведениям об образуемом земельном участке:		39:15:133303:5:3У250 :
		обозначение земельного участка
1.	-	

Сведения об образуемых земельных участках					
1. Сведения о характерных точках границ образуемых земельных участков				39:15:133303:5:3У251 :	
				обозначение земельного участка	
Система координат МСК-39, зона 1				Зона № 1	
Обозначение характерных точек границ	Координаты, м		Метод определения координат	Формулы, примененные для расчета средней квадратической погрешности определения координат характерной точки границ (Mt), с подставленными в такие формулы значениями и итоговые (вычисленные) значения Mt, м	Описание закрепле ния точки
	X	Y			
1	2	3	4	5	6
н445У	353296.89	1193456.15	-	-	-
н446У	353297.01	1193455.66	-	-	-
н444У	353298.60	1193450.03	-	-	-
н447У	353302.22	1193451.02	-	-	-
н448У	353300.49	1193457.06	-	-	-
н445У	353296.89	1193456.15	-	-	-
2. Сведения о частях границ образуемых земельных участков:				39:15:133303:5:3У251 :	
				обозначение земельного участка	
Обозначение части границ		Горизонтальное проложение (S), м	Описание прохождения части границ	Сведения о согласовании местоположения границ (согласовано/спорное)	
от т.	до т.				
1	2	3	4	5	
н445У	н446У	0.50	-	-	
н446У	н444У	5.85	-	-	
н444У	н447У	3.75	-	-	
н447У	н448У	6.28	-	-	
н448У	н445У	3.71	-	-	
3. Сведения о характеристиках образуемого земельного участка:				39:15:133303:5:3У251 :	
				обозначение земельного участка	
№ п/п	Наименование характеристики земельного участка		Значение характеристики		
1	2		3		
1.	Адрес земельного участка		-		
1.1.	Сведения о местоположении земельного участка (при отсутствии адреса) в структурированном в соответствии с федеральной информационной адресной системой виде		Российская Федерация, Калининградская область, город Калининград, улица Ялтинская		
1.2.	Дополнительные сведения о местоположении земельного участка		-		
2.	Категория земель		Земли населенных пунктов		
3.	Вид (виды) разрешенного использования		-		

3. Сведения о характеристиках образуемого земельного участка:		39:15:133303:5:3У251 :
		обозначение земельного участка
№ п/п	Наименование характеристики земельного участка	Значение характеристики
1	2	3
3.1.	Дополнительные сведения об использовании земельного участка	-
4.	Реестровый номер границ территориальной зоны или в случае отсутствия такого реестрового номера ее индивидуальное обозначение (вид, тип, номер, индекс)	-
5.	Площадь земельного участка \pm величина предельной погрешности определения (вычисления) площади ($P \pm \Delta P$), м ²	24 ± 2
6.	Формула, примененная для вычисления предельной погрешности определения площади земельного участка, с подставленными значениями и итоговые (вычисленные) значения (ΔP), м ²	$\Delta P = 3.5 * M_t * \sqrt{P} = 3.5 * 0,1 * \sqrt{24} = 2$
7.	Предельные минимальный и максимальный размеры земельного участка ($P_{\text{мин}}$ и $P_{\text{макс}}$), м ²	- -
8.	Кадастровый или иной государственный учетный номер (инвентарный) объекта недвижимости, расположенного на образуемом земельном участке	39:15:133303:152 39:15:133303:997
9.	Кадастровые номера исходных земельных участков	39:15:133303:5
9.1.	Кадастровый номер входящего в состав земельного участка, представляющего собой единое землепользование (номер контура многоконтурного земельного участка), преобразование которого осуществляется	-
9.2.	Кадастровые номера земельных участков, исключаемых из состава измененного (исходного) земельного участка, представляющего собой единое землепользование	-
9.3.	Кадастровый или иной государственный учетный номер (инвентарный) объекта недвижимости, расположенного на измененном земельном участке	-
10.	Условный номер земельного участка	-
11.	Учетный номер проекта межевания территории	-
12.	Дополнительные сведения об образовании земельного участка	-
13.	Сведения о земельных участках (землях общего пользования, территории общего пользования), посредством которых обеспечивается доступ	Земли общего пользования
14.	Иные сведения	-
4. Пояснения к сведениям об образуемом земельном участке:		39:15:133303:5:3У251 :
		обозначение земельного участка
1.	-	

Сведения об образуемых земельных участках

1. Сведения о характерных точках границ образуемых земельных участков

39:15:133303:5:3У252 :

обозначение земельного участка

Система координат МСК-39, зона 1

Зона № 1

Обозначение характерных точек границ	Координаты, м		Метод определения координат	Формулы, примененные для расчета средней квадратической погрешности определения координат характерной точки границ (Mt), с подставленными в такие формулы значениями и итоговые (вычисленные) значения Mt, м	Описание закрепления точки
	X	Y			
1	2	3	4	5	6
н444У	353298.60	1193450.03	-	-	-
н443У	353300.32	1193444.11	-	-	-
н449У	353303.90	1193444.97	-	-	-
н447У	353302.22	1193451.02	-	-	-
н444У	353298.60	1193450.03	-	-	-

39:15:133303:5:3У252 :

2. Сведения о частях границ образуемых земельных участков:

обозначение земельного участка

Обозначение части границ		Горизонтальное проложение (S), м	Описание прохождения части границ	Сведения о согласовании местоположения границ (согласовано/спорное)
от т.	до т.			
1	2	3	4	5
н444У	н443У	6.16	-	-
н443У	н449У	3.68	-	-
н449У	н447У	6.28	-	-
н447У	н444У	3.75	-	-

3. Сведения о характеристиках образуемого земельного участка:

39:15:133303:5:3У252 :

обозначение земельного участка

№ п/п	Наименование характеристики земельного участка	Значение характеристики
1	2	3
1.	Адрес земельного участка	-
1.1.	Сведения о местоположении земельного участка (при отсутствии адреса) в структурированном в соответствии с федеральной информационной адресной системой виде	Российская Федерация, Калининградская область, город Калининград, улица Ялтинская
1.2.	Дополнительные сведения о местоположении земельного участка	-
2.	Категория земель	Земли населенных пунктов
3.	Вид (виды) разрешенного использования	-
3.1.	Дополнительные сведения об использовании земельного участка	-

3. Сведения о характеристиках образуемого земельного участка:		39:15:133303:5:3У252 :
		обозначение земельного участка
№ п/п	Наименование характеристики земельного участка	Значение характеристики
1	2	3
4.	Реестровый номер границ территориальной зоны или в случае отсутствия такого реестрового номера ее индивидуальное обозначение (вид, тип, номер, индекс)	-
5.	Площадь земельного участка \pm величина предельной погрешности определения (вычисления) площади ($P \pm \Delta P$), м ²	23 ± 2
6.	Формула, примененная для вычисления предельной погрешности определения площади земельного участка, с подставленными значениями и итоговые (вычисленные) значения (ΔP), м ²	$\Delta P = 3.5 * M_t * \sqrt{P} = 3.5 * 0,1 * \sqrt{23} = 2$
7.	Предельные минимальный и максимальный размеры земельного участка ($P_{\text{мин}}$ и $P_{\text{макс}}$), м ²	- -
8.	Кадастровый или иной государственный учетный номер (инвентарный) объекта недвижимости, расположенного на образуемом земельном участке	-
9.	Кадастровые номера исходных земельных участков	39:15:133303:5
9.1.	Кадастровый номер входящего в состав земельного участка, представляющего собой единое землепользование (номер контура многоконтурного земельного участка), преобразование которого осуществляется	-
9.2.	Кадастровые номера земельных участков, исключаемых из состава измененного (исходного) земельного участка, представляющего собой единое землепользование	-
9.3.	Кадастровый или иной государственный учетный номер (инвентарный) объекта недвижимости, расположенного на измененном земельном участке	-
10.	Условный номер земельного участка	-
11.	Учетный номер проекта межевания территории	-
12.	Дополнительные сведения об образовании земельного участка	-
13.	Сведения о земельных участках (землях общего пользования, территории общего пользования), посредством которых обеспечивается доступ	Земли общего пользования
14.	Иные сведения	-
4. Пояснения к сведениям об образуемом земельном участке:		39:15:133303:5:3У252 :
		обозначение земельного участка
1.	-	

Сведения об образуемых земельных участках

1. Сведения о характерных точках границ образуемых земельных участков

39:15:133303:5:3У253 :

обозначение земельного участка

Система координат МСК-39, зона 1

Зона № 1

Обозначение характерных точек границ	Координаты, м		Метод определения координат	Формулы, примененные для расчета средней квадратической погрешности определения координат характерной точки границ (Mt), с подставленными в такие формулы значениями и итоговые (вычисленные) значения Mt, м	Описание закрепле ния точки
	X	Y			
1	2	3	4	5	6
н450У	353188.01	1193397.37	-	-	-
н451У	353189.83	1193391.34	-	-	-
н452У	353193.25	1193392.41	-	-	-
н453У	353191.39	1193398.38	-	-	-
н450У	353188.01	1193397.37	-	-	-

39:15:133303:5:3У253 :

2. Сведения о частях границ образуемых земельных участков:

обозначение земельного участка

Обозначение части границ		Горизонтальное проложение (S), м	Описание прохождения части границ	Сведения о согласовании местоположения границ (согласовано/спорное)
от т.	до т.			
1	2	3	4	5
н450У	н451У	6.30	-	-
н451У	н452У	3.58	-	-
н452У	н453У	6.25	-	-
н453У	н450У	3.53	-	-

3. Сведения о характеристиках образуемого земельного участка:

39:15:133303:5:3У253 :

обозначение земельного участка

№ п/п	Наименование характеристики земельного участка	Значение характеристики
1	2	3
1.	Адрес земельного участка	-
1.1.	Сведения о местоположении земельного участка (при отсутствии адреса) в структурированном в соответствии с федеральной информационной адресной системой виде	Российская Федерация, Калининградская область, город Калининград, улица Ялтинская
1.2.	Дополнительные сведения о местоположении земельного участка	-
2.	Категория земель	Земли населенных пунктов
3.	Вид (виды) разрешенного использования	-
3.1.	Дополнительные сведения об использовании земельного участка	-

3. Сведения о характеристиках образуемого земельного участка:		39:15:133303:5:3У253 :
		обозначение земельного участка
№ п/п	Наименование характеристики земельного участка	Значение характеристики
1	2	3
4.	Реестровый номер границ территориальной зоны или в случае отсутствия такого реестрового номера ее индивидуальное обозначение (вид, тип, номер, индекс)	-
5.	Площадь земельного участка \pm величина предельной погрешности определения (вычисления) площади ($P \pm \Delta P$), м ²	22 ± 2
6.	Формула, примененная для вычисления предельной погрешности определения площади земельного участка, с подставленными значениями и итоговые (вычисленные) значения (ΔP), м ²	$\Delta P = 3.5 * M_t * \sqrt{P} = 3.5 * 0,1 * \sqrt{22} = 2$
7.	Предельные минимальный и максимальный размеры земельного участка ($P_{\text{мин}}$ и $P_{\text{макс}}$), м ²	- -
8.	Кадастровый или иной государственный учетный номер (инвентарный) объекта недвижимости, расположенного на образуемом земельном участке	39:15:133303:239
9.	Кадастровые номера исходных земельных участков	39:15:133303:5
9.1.	Кадастровый номер входящего в состав земельного участка, представляющего собой единое землепользование (номер контура многоконтурного земельного участка), преобразование которого осуществляется	-
9.2.	Кадастровые номера земельных участков, исключаемых из состава измененного (исходного) земельного участка, представляющего собой единое землепользование	-
9.3.	Кадастровый или иной государственный учетный номер (инвентарный) объекта недвижимости, расположенного на измененном земельном участке	-
10.	Условный номер земельного участка	-
11.	Учетный номер проекта межевания территории	-
12.	Дополнительные сведения об образовании земельного участка	-
13.	Сведения о земельных участках (землях общего пользования, территории общего пользования), посредством которых обеспечивается доступ	Земли общего пользования
14.	Иные сведения	-
4. Пояснения к сведениям об образуемом земельном участке:		39:15:133303:5:3У253 :
		обозначение земельного участка
1.	-	

Сведения об образуемых земельных участках

1. Сведения о характерных точках границ образуемых земельных участков

39:15:133303:5:3У254 :

обозначение земельного участка

Система координат МСК-39, зона 1

Зона № 1

Обозначение характерных точек границ	Координаты, м		Метод определения координат	Формулы, примененные для расчета средней квадратической погрешности определения координат характерной точки границ (Mt), с подставленными в такие формулы значениями и итоговые (вычисленные) значения Mt, м	Описание закрепления точки
	X	Y			
1	2	3	4	5	6
н451У	353189.83	1193391.34	-	-	-
н454У	353191.67	1193385.30	-	-	-
н455У	353195.11	1193386.45	-	-	-
н452У	353193.25	1193392.41	-	-	-
н451У	353189.83	1193391.34	-	-	-

39:15:133303:5:3У254 :

2. Сведения о частях границ образуемых земельных участков:

обозначение земельного участка

Обозначение части границ		Горизонтальное проложение (S), м	Описание прохождения части границ	Сведения о согласовании местоположения границ (согласовано/спорное)
от т.	до т.			
1	2	3	4	5
н451У	н454У	6.31	-	-
н454У	н455У	3.63	-	-
н455У	н452У	6.24	-	-
н452У	н451У	3.58	-	-

3. Сведения о характеристиках образуемого земельного участка:

39:15:133303:5:3У254 :

обозначение земельного участка

№ п/п	Наименование характеристики земельного участка	Значение характеристики
1	2	3
1.	Адрес земельного участка	-
1.1.	Сведения о местоположении земельного участка (при отсутствии адреса) в структурированном в соответствии с федеральной информационной адресной системой виде	Российская Федерация, Калининградская область, город Калининград, улица Ялтинская
1.2.	Дополнительные сведения о местоположении земельного участка	-
2.	Категория земель	Земли населенных пунктов
3.	Вид (виды) разрешенного использования	-
3.1.	Дополнительные сведения об использовании земельного участка	-

3. Сведения о характеристиках образуемого земельного участка:		39:15:133303:5:3У254 :
		обозначение земельного участка
№ п/п	Наименование характеристики земельного участка	Значение характеристики
1	2	3
4.	Реестровый номер границ территориальной зоны или в случае отсутствия такого реестрового номера ее индивидуальное обозначение (вид, тип, номер, индекс)	-
5.	Площадь земельного участка \pm величина предельной погрешности определения (вычисления) площади ($P \pm \Delta P$), м ²	23 ± 2
6.	Формула, примененная для вычисления предельной погрешности определения площади земельного участка, с подставленными значениями и итоговые (вычисленные) значения (ΔP), м ²	$\Delta P = 3.5 * M_t * \sqrt{P} = 3.5 * 0,1 * \sqrt{23} = 2$
7.	Предельные минимальный и максимальный размеры земельного участка ($P_{\text{мин}}$ и $P_{\text{макс}}$), м ²	- -
8.	Кадастровый или иной государственный учетный номер (инвентарный) объекта недвижимости, расположенного на образуемом земельном участке	39:15:133303:950
9.	Кадастровые номера исходных земельных участков	39:15:133303:5
9.1.	Кадастровый номер входящего в состав земельного участка, представляющего собой единое землепользование (номер контура многоконтурного земельного участка), преобразование которого осуществляется	-
9.2.	Кадастровые номера земельных участков, исключаемых из состава измененного (исходного) земельного участка, представляющего собой единое землепользование	-
9.3.	Кадастровый или иной государственный учетный номер (инвентарный) объекта недвижимости, расположенного на измененном земельном участке	-
10.	Условный номер земельного участка	-
11.	Учетный номер проекта межевания территории	-
12.	Дополнительные сведения об образовании земельного участка	-
13.	Сведения о земельных участках (землях общего пользования, территории общего пользования), посредством которых обеспечивается доступ	Земли общего пользования
14.	Иные сведения	-
4. Пояснения к сведениям об образуемом земельном участке:		39:15:133303:5:3У254 :
		обозначение земельного участка
1.	-	

Сведения об образуемых земельных участках					
1. Сведения о характерных точках границ образуемых земельных участков				39:15:133303:5:3У255 : обозначение земельного участка	
Система координат МСК-39, зона 1				Зона № 1	
Обозначение характерных точек границ	Координаты, м		Метод определения координат	Формулы, примененные для расчета средней квадратической погрешности определения координат характерной точки границ (Mt), с подставленными в такие формулы значениями и итоговые (вычисленные) значения Mt, м	Описание закрепле ния точки
	X	Y			
1	2	3	4	5	6
н452У	353193.25	1193392.41	-	-	-
н455У	353195.11	1193386.45	-	-	-
н456У	353198.75	1193387.40	-	-	-
н457У	353196.81	1193393.56	-	-	-
н458У	353196.59	1193393.45	-	-	-
н452У	353193.25	1193392.41	-	-	-
2. Сведения о частях границ образуемых земельных участков:				39:15:133303:5:3У255 : обозначение земельного участка	
Обозначение части границ		Горизонтальное проложение (S), м	Описание прохождения части границ	Сведения о согласовании местоположения границ (согласовано/спорное)	
от т.	до т.				
1	2	3	4	5	
н452У	н455У	6.24	-	-	
н455У	н456У	3.76	-	-	
н456У	н457У	6.46	-	-	
н457У	н458У	0.25	-	-	
н458У	н452У	3.50	-	-	
3. Сведения о характеристиках образуемого земельного участка:				39:15:133303:5:3У255 : обозначение земельного участка	
№ п/п	Наименование характеристики земельного участка		Значение характеристики		
1	2		3		
1.	Адрес земельного участка		-		
1.1.	Сведения о местоположении земельного участка (при отсутствии адреса) в структурированном в соответствии с федеральной информационной адресной системой виде		Российская Федерация, Калининградская область, город Калининград, улица Ялтинская		
1.2.	Дополнительные сведения о местоположении земельного участка		-		
2.	Категория земель		Земли населенных пунктов		
3.	Вид (виды) разрешенного использования		-		

3. Сведения о характеристиках образуемого земельного участка:		39:15:133303:5:3У255 :
		обозначение земельного участка
№ п/п	Наименование характеристики земельного участка	Значение характеристики
1	2	3
3.1.	Дополнительные сведения об использовании земельного участка	-
4.	Реестровый номер границ территориальной зоны или в случае отсутствия такого реестрового номера ее индивидуальное обозначение (вид, тип, номер, индекс)	-
5.	Площадь земельного участка \pm величина предельной погрешности определения (вычисления) площади ($P \pm \Delta P$), м ²	24 ± 2
6.	Формула, примененная для вычисления предельной погрешности определения площади земельного участка, с подставленными значениями и итоговые (вычисленные) значения (ΔP), м ²	$\Delta P = 3.5 * M_t * \sqrt{P} = 3.5 * 0,1 * \sqrt{24} = 2$
7.	Предельные минимальный и максимальный размеры земельного участка ($P_{\text{мин}}$ и $P_{\text{макс}}$), м ²	- -
8.	Кадастровый или иной государственный учетный номер (инвентарный) объекта недвижимости, расположенного на образуемом земельном участке	-
9.	Кадастровые номера исходных земельных участков	39:15:133303:5
9.1.	Кадастровый номер входящего в состав земельного участка, представляющего собой единое землепользование (номер контура многоконтурного земельного участка), преобразование которого осуществляется	-
9.2.	Кадастровые номера земельных участков, исключаемых из состава измененного (исходного) земельного участка, представляющего собой единое землепользование	-
9.3.	Кадастровый или иной государственный учетный номер (инвентарный) объекта недвижимости, расположенного на измененном земельном участке	-
10.	Условный номер земельного участка	-
11.	Учетный номер проекта межевания территории	-
12.	Дополнительные сведения об образовании земельного участка	-
13.	Сведения о земельных участках (землях общего пользования, территории общего пользования), посредством которых обеспечивается доступ	Земли общего пользования
14.	Иные сведения	-
4. Пояснения к сведениям об образуемом земельном участке:		39:15:133303:5:3У255 :
		обозначение земельного участка
1.	-	

Сведения об образуемых земельных участках

1. Сведения о характерных точках границ образуемых земельных участков

39:15:133303:5:3У256 :

обозначение земельного участка

Система координат МСК-39, зона 1

Зона № 1

Обозначение характерных точек границ	Координаты, м		Метод определения координат	Формулы, примененные для расчета средней квадратической погрешности определения координат характерной точки границ (Mt), с подставленными в такие формулы значениями и итоговые (вычисленные) значения Mt, м	Описание закрепления точки
	X	Y			
1	2	3	4	5	6
н453У	353191.39	1193398.38	-	-	-
н452У	353193.25	1193392.41	-	-	-
н458У	353196.59	1193393.45	-	-	-
н459У	353194.73	1193399.42	-	-	-
н453У	353191.39	1193398.38	-	-	-

39:15:133303:5:3У256 :

2. Сведения о частях границ образуемых земельных участков:

обозначение земельного участка

Обозначение части границ		Горизонтальное проложение (S), м	Описание прохождения части границ	Сведения о согласовании местоположения границ (согласовано/спорное)
от т.	до т.			
1	2	3	4	5
н453У	н452У	6.25	-	-
н452У	н458У	3.50	-	-
н458У	н459У	6.25	-	-
н459У	н453У	3.50	-	-

3. Сведения о характеристиках образуемого земельного участка:

39:15:133303:5:3У256 :

обозначение земельного участка

№ п/п	Наименование характеристики земельного участка	Значение характеристики
1	2	3
1.	Адрес земельного участка	-
1.1.	Сведения о местоположении земельного участка (при отсутствии адреса) в структурированном в соответствии с федеральной информационной адресной системой виде	Российская Федерация, Калининградская область, город Калининград, улица Ялтинская
1.2.	Дополнительные сведения о местоположении земельного участка	-
2.	Категория земель	Земли населенных пунктов
3.	Вид (виды) разрешенного использования	-
3.1.	Дополнительные сведения об использовании земельного участка	-

3. Сведения о характеристиках образуемого земельного участка:		39:15:133303:5:3У256 :
		обозначение земельного участка
№ п/п	Наименование характеристики земельного участка	Значение характеристики
1	2	3
4.	Реестровый номер границ территориальной зоны или в случае отсутствия такого реестрового номера ее индивидуальное обозначение (вид, тип, номер, индекс)	-
5.	Площадь земельного участка \pm величина предельной погрешности определения (вычисления) площади ($P \pm \Delta P$), м ²	22 ± 2
6.	Формула, примененная для вычисления предельной погрешности определения площади земельного участка, с подставленными значениями и итоговые (вычисленные) значения (ΔP), м ²	$\Delta P = 3.5 * M_t * \sqrt{P} = 3.5 * 0,1 * \sqrt{22} = 2$
7.	Предельные минимальный и максимальный размеры земельного участка ($P_{\text{мин}}$ и $P_{\text{макс}}$), м ²	- -
8.	Кадастровый или иной государственный учетный номер (инвентарный) объекта недвижимости, расположенного на образуемом земельном участке	39:15:133303:690
9.	Кадастровые номера исходных земельных участков	39:15:133303:5
9.1.	Кадастровый номер входящего в состав земельного участка, представляющего собой единое землепользование (номер контура многоконтурного земельного участка), преобразование которого осуществляется	-
9.2.	Кадастровые номера земельных участков, исключаемых из состава измененного (исходного) земельного участка, представляющего собой единое землепользование	-
9.3.	Кадастровый или иной государственный учетный номер (инвентарный) объекта недвижимости, расположенного на измененном земельном участке	-
10.	Условный номер земельного участка	-
11.	Учетный номер проекта межевания территории	-
12.	Дополнительные сведения об образовании земельного участка	-
13.	Сведения о земельных участках (землях общего пользования, территории общего пользования), посредством которых обеспечивается доступ	Земли общего пользования
14.	Иные сведения	-
4. Пояснения к сведениям об образуемом земельном участке:		39:15:133303:5:3У256 :
		обозначение земельного участка
1.	-	

Сведения об образуемых земельных участках					
1. Сведения о характерных точках границ образуемых земельных участков				39:15:133303:5:3У257 :	
				обозначение земельного участка	
Система координат МСК-39, зона 1				Зона № 1	
Обозначение характерных точек границ	Координаты, м		Метод определения координат	Формулы, примененные для расчета средней квадратической погрешности определения координат характерной точки границ (Mt), с подставленными в такие формулы значениями и итоговые (вычисленные) значения Mt, м	Описание закрепле ния точки
	X	Y			
1	2	3	4	5	6
н459У	353194.73	1193399.42	-	-	-
н458У	353196.59	1193393.45	-	-	-
н457У	353196.81	1193393.56	-	-	-
н460У	353199.74	1193394.54	-	-	-
н461У	353197.89	1193400.40	-	-	-
н459У	353194.73	1193399.42	-	-	-
2. Сведения о частях границ образуемых земельных участков:				39:15:133303:5:3У257 :	
				обозначение земельного участка	
Обозначение части границ		Горизонтальное проложение (S), м	Описание прохождения части границ	Сведения о согласовании местоположения границ (согласовано/спорное)	
от т.	до т.				
1	2	3	4	5	
н459У	н458У	6.25	-	-	
н458У	н457У	0.25	-	-	
н457У	н460У	3.09	-	-	
н460У	н461У	6.15	-	-	
н461У	н459У	3.31	-	-	
3. Сведения о характеристиках образуемого земельного участка:				39:15:133303:5:3У257 :	
				обозначение земельного участка	
№ п/п	Наименование характеристики земельного участка		Значение характеристики		
1	2		3		
1.	Адрес земельного участка		-		
1.1.	Сведения о местоположении земельного участка (при отсутствии адреса) в структурированном в соответствии с федеральной информационной адресной системой виде		Российская Федерация, Калининградская область, город Калининград, улица Ялтинская		
1.2.	Дополнительные сведения о местоположении земельного участка		-		
2.	Категория земель		Земли населенных пунктов		
3.	Вид (виды) разрешенного использования		-		

3. Сведения о характеристиках образуемого земельного участка:		39:15:133303:5:3У257 :
		обозначение земельного участка
№ п/п	Наименование характеристики земельного участка	Значение характеристики
1	2	3
3.1.	Дополнительные сведения об использовании земельного участка	-
4.	Реестровый номер границ территориальной зоны или в случае отсутствия такого реестрового номера ее индивидуальное обозначение (вид, тип, номер, индекс)	-
5.	Площадь земельного участка \pm величина предельной погрешности определения (вычисления) площади ($P \pm \Delta P$), м ²	21 ± 2
6.	Формула, примененная для вычисления предельной погрешности определения площади земельного участка, с подставленными значениями и итоговые (вычисленные) значения (ΔP), м ²	$\Delta P = 3.5 * M_t * \sqrt{P} = 3.5 * 0,1 * \sqrt{21} = 2$
7.	Предельные минимальный и максимальный размеры земельного участка (P_{\min} и P_{\max}), м ²	- -
8.	Кадастровый или иной государственный учетный номер (инвентарный) объекта недвижимости, расположенного на образуемом земельном участке	-
9.	Кадастровые номера исходных земельных участков	39:15:133303:5
9.1.	Кадастровый номер входящего в состав земельного участка, представляющего собой единое землепользование (номер контура многоконтурного земельного участка), преобразование которого осуществляется	-
9.2.	Кадастровые номера земельных участков, исключаемых из состава измененного (исходного) земельного участка, представляющего собой единое землепользование	-
9.3.	Кадастровый или иной государственный учетный номер (инвентарный) объекта недвижимости, расположенного на измененном земельном участке	-
10.	Условный номер земельного участка	-
11.	Учетный номер проекта межевания территории	-
12.	Дополнительные сведения об образовании земельного участка	-
13.	Сведения о земельных участках (землях общего пользования, территории общего пользования), посредством которых обеспечивается доступ	Земли общего пользования
14.	Иные сведения	-
4. Пояснения к сведениям об образуемом земельном участке:		39:15:133303:5:3У257 :
		обозначение земельного участка
1.	-	

Сведения об образуемых земельных участках

1. Сведения о характерных точках границ образуемых земельных участков

39:15:133303:5:3У258 :

обозначение земельного участка

Система координат МСК-39, зона 1

Зона № 1

Обозначение характерных точек границ	Координаты, м		Метод определения координат	Формулы, примененные для расчета средней квадратической погрешности определения координат характерной точки границ (Mt), с подставленными в такие формулы значениями и итоговые (вычисленные) значения Mt, м	Описание закрепления точки
	X	Y			
1	2	3	4	5	6
н457У	353196.81	1193393.56	-	-	-
н456У	353198.75	1193387.40	-	-	-
н462У	353201.99	1193388.43	-	-	-
н463У	353200.03	1193394.63	-	-	-
н460У	353199.74	1193394.54	-	-	-
н457У	353196.81	1193393.56	-	-	-

39:15:133303:5:3У258 :

2. Сведения о частях границ образуемых земельных участков:

обозначение земельного участка

Обозначение части границ		Горизонтальное проложение (S), м	Описание прохождения части границ	Сведения о согласовании местоположения границ (согласовано/спорное)
от т.	до т.			
1	2	3	4	5
н457У	н456У	6.46	-	-
н456У	н462У	3.40	-	-
н462У	н463У	6.50	-	-
н463У	н460У	0.30	-	-
н460У	н457У	3.09	-	-

3. Сведения о характеристиках образуемого земельного участка:

39:15:133303:5:3У258 :

обозначение земельного участка

№ п/п	Наименование характеристики земельного участка	Значение характеристики
1	2	3
1.	Адрес земельного участка	-
1.1.	Сведения о местоположении земельного участка (при отсутствии адреса) в структурированном в соответствии с федеральной информационной адресной системой виде	Российская Федерация, Калининградская область, город Калининград, улица Ялтинская
1.2.	Дополнительные сведения о местоположении земельного участка	-
2.	Категория земель	Земли населенных пунктов
3.	Вид (виды) разрешенного использования	-

3. Сведения о характеристиках образуемого земельного участка:		39:15:133303:5:ЗУ258 :
		обозначение земельного участка
№ п/п	Наименование характеристики земельного участка	Значение характеристики
1	2	3
3.1.	Дополнительные сведения об использовании земельного участка	-
4.	Реестровый номер границ территориальной зоны или в случае отсутствия такого реестрового номера ее индивидуальное обозначение (вид, тип, номер, индекс)	-
5.	Площадь земельного участка \pm величина предельной погрешности определения (вычисления) площади ($P \pm \Delta P$), м ²	22 ± 2
6.	Формула, примененная для вычисления предельной погрешности определения площади земельного участка, с подставленными значениями и итоговые (вычисленные) значения (ΔP), м ²	$\Delta P = 3.5 * M_t * \sqrt{P} = 3.5 * 0,1 * \sqrt{22} = 2$
7.	Предельные минимальный и максимальный размеры земельного участка ($P_{\text{мин}}$ и $P_{\text{макс}}$), м ²	- -
8.	Кадастровый или иной государственный учетный номер (инвентарный) объекта недвижимости, расположенного на образуемом земельном участке	39:15:133303:286
9.	Кадастровые номера исходных земельных участков	39:15:133303:5
9.1.	Кадастровый номер входящего в состав земельного участка, представляющего собой единое землепользование (номер контура многоконтурного земельного участка), преобразование которого осуществляется	-
9.2.	Кадастровые номера земельных участков, исключаемых из состава измененного (исходного) земельного участка, представляющего собой единое землепользование	-
9.3.	Кадастровый или иной государственный учетный номер (инвентарный) объекта недвижимости, расположенного на измененном земельном участке	-
10.	Условный номер земельного участка	-
11.	Учетный номер проекта межевания территории	-
12.	Дополнительные сведения об образовании земельного участка	-
13.	Сведения о земельных участках (землях общего пользования, территории общего пользования), посредством которых обеспечивается доступ	Земли общего пользования
14.	Иные сведения	-
4. Пояснения к сведениям об образуемом земельном участке:		39:15:133303:5:ЗУ258 :
		обозначение земельного участка
1.	-	

Сведения об образуемых земельных участках

1. Сведения о характерных точках границ образуемых земельных участков

39:15:133303:5:3У259 :

обозначение земельного участка

Система координат МСК-39, зона 1

Зона № 1

Обозначение характерных точек границ	Координаты, м		Метод определения координат	Формулы, примененные для расчета средней квадратической погрешности определения координат характерной точки границ (Mt), с подставленными в такие формулы значениями и итоговые (вычисленные) значения Mt, м	Описание закрепления точки
	X	Y			
1	2	3	4	5	6
н463У	353200.03	1193394.63	-	-	-
н462У	353201.99	1193388.43	-	-	-
422	353205.26	1193389.45	-	-	-
н464У	353203.19	1193395.78	-	-	-
н463У	353200.03	1193394.63	-	-	-

39:15:133303:5:3У259 :

2. Сведения о частях границ образуемых земельных участков:

обозначение земельного участка

Обозначение части границ		Горизонтальное проложение (S), м	Описание прохождения части границ	Сведения о согласовании местоположения границ (согласовано/спорное)
от т.	до т.			
1	2	3	4	5
н463У	н462У	6.50	-	-
н462У	422	3.43	-	-
422	н464У	6.66	-	-
н464У	н463У	3.36	-	-

3. Сведения о характеристиках образуемого земельного участка:

39:15:133303:5:3У259 :

обозначение земельного участка

№ п/п	Наименование характеристики земельного участка	Значение характеристики
1	2	3
1.	Адрес земельного участка	-
1.1.	Сведения о местоположении земельного участка (при отсутствии адреса) в структурированном в соответствии с федеральной информационной адресной системой виде	Российская Федерация, Калининградская область, город Калининград, улица Ялтинская
1.2.	Дополнительные сведения о местоположении земельного участка	-
2.	Категория земель	Земли населенных пунктов
3.	Вид (виды) разрешенного использования	-
3.1.	Дополнительные сведения об использовании земельного участка	-

3. Сведения о характеристиках образуемого земельного участка:		39:15:133303:5:3У259 :
		обозначение земельного участка
№ п/п	Наименование характеристики земельного участка	Значение характеристики
1	2	3
4.	Реестровый номер границ территориальной зоны или в случае отсутствия такого реестрового номера ее индивидуальное обозначение (вид, тип, номер, индекс)	-
5.	Площадь земельного участка \pm величина предельной погрешности определения (вычисления) площади ($P \pm \Delta P$), м ²	22 ± 2
6.	Формула, примененная для вычисления предельной погрешности определения площади земельного участка, с подставленными значениями и итоговые (вычисленные) значения (ΔP), м ²	$\Delta P = 3.5 * M_t * \sqrt{P} = 3.5 * 0,1 * \sqrt{22} = 2$
7.	Предельные минимальный и максимальный размеры земельного участка ($P_{\text{мин}}$ и $P_{\text{макс}}$), м ²	- -
8.	Кадастровый или иной государственный учетный номер (инвентарный) объекта недвижимости, расположенного на образуемом земельном участке	39:15:133303:308
9.	Кадастровые номера исходных земельных участков	39:15:133303:5
9.1.	Кадастровый номер входящего в состав земельного участка, представляющего собой единое землепользование (номер контура многоконтурного земельного участка), преобразование которого осуществляется	-
9.2.	Кадастровые номера земельных участков, исключаемых из состава измененного (исходного) земельного участка, представляющего собой единое землепользование	-
9.3.	Кадастровый или иной государственный учетный номер (инвентарный) объекта недвижимости, расположенного на измененном земельном участке	-
10.	Условный номер земельного участка	-
11.	Учетный номер проекта межевания территории	-
12.	Дополнительные сведения об образовании земельного участка	-
13.	Сведения о земельных участках (землях общего пользования, территории общего пользования), посредством которых обеспечивается доступ	Земли общего пользования
14.	Иные сведения	-
4. Пояснения к сведениям об образуемом земельном участке:		39:15:133303:5:3У259 :
		обозначение земельного участка
1.	-	

Сведения об образуемых земельных участках

1. Сведения о характерных точках границ образуемых земельных участков

39:15:133303:5:3У260 :

обозначение земельного участка

Система координат МСК-39, зона 1

Зона № 1

Обозначение характерных точек границ	Координаты, м		Метод определения координат	Формулы, примененные для расчета средней квадратической погрешности определения координат характерной точки границ (Mt), с подставленными в такие формулы значениями и итоговые (вычисленные) значения Mt, м	Описание закрепления точки
	X	Y			
1	2	3	4	5	6
н461У	353197.89	1193400.40	-	-	-
н460У	353199.74	1193394.54	-	-	-
н463У	353200.03	1193394.63	-	-	-
н464У	353203.19	1193395.78	-	-	-
н465У	353201.31	1193401.65	-	-	-
н461У	353197.89	1193400.40	-	-	-

39:15:133303:5:3У260 :

2. Сведения о частях границ образуемых земельных участков:

обозначение земельного участка

Обозначение части границ		Горизонтальное проложение (S), м	Описание прохождения части границ	Сведения о согласовании местоположения границ (согласовано/спорное)
от т.	до т.			
1	2	3	4	5
н461У	н460У	6.15	-	-
н460У	н463У	0.30	-	-
н463У	н464У	3.36	-	-
н464У	н465У	6.16	-	-
н465У	н461У	3.64	-	-

3. Сведения о характеристиках образуемого земельного участка:

39:15:133303:5:3У260 :

обозначение земельного участка

№ п/п	Наименование характеристики земельного участка	Значение характеристики
1	2	3
1.	Адрес земельного участка	-
1.1.	Сведения о местоположении земельного участка (при отсутствии адреса) в структурированном в соответствии с федеральной информационной адресной системой виде	Российская Федерация, Калининградская область, город Калининград, улица Ялтинская
1.2.	Дополнительные сведения о местоположении земельного участка	-
2.	Категория земель	Земли населенных пунктов
3.	Вид (виды) разрешенного использования	-

3. Сведения о характеристиках образуемого земельного участка:		39:15:133303:5:3У260 :
		обозначение земельного участка
№ п/п	Наименование характеристики земельного участка	Значение характеристики
1	2	3
3.1.	Дополнительные сведения об использовании земельного участка	-
4.	Реестровый номер границ территориальной зоны или в случае отсутствия такого реестрового номера ее индивидуальное обозначение (вид, тип, номер, индекс)	-
5.	Площадь земельного участка \pm величина предельной погрешности определения (вычисления) площади ($P \pm \Delta P$), м ²	22 ± 2
6.	Формула, примененная для вычисления предельной погрешности определения площади земельного участка, с подставленными значениями и итоговые (вычисленные) значения (ΔP), м ²	$\Delta P = 3.5 * M_t * \sqrt{P} = 3.5 * 0,1 * \sqrt{22} = 2$
7.	Предельные минимальный и максимальный размеры земельного участка ($P_{\text{мин}}$ и $P_{\text{макс}}$), м ²	- -
8.	Кадастровый или иной государственный учетный номер (инвентарный) объекта недвижимости, расположенного на образуемом земельном участке	-
9.	Кадастровые номера исходных земельных участков	39:15:133303:5
9.1.	Кадастровый номер входящего в состав земельного участка, представляющего собой единое землепользование (номер контура многоконтурного земельного участка), преобразование которого осуществляется	-
9.2.	Кадастровые номера земельных участков, исключаемых из состава измененного (исходного) земельного участка, представляющего собой единое землепользование	-
9.3.	Кадастровый или иной государственный учетный номер (инвентарный) объекта недвижимости, расположенного на измененном земельном участке	-
10.	Условный номер земельного участка	-
11.	Учетный номер проекта межевания территории	-
12.	Дополнительные сведения об образовании земельного участка	-
13.	Сведения о земельных участках (землях общего пользования, территории общего пользования), посредством которых обеспечивается доступ	Земли общего пользования
14.	Иные сведения	-
4. Пояснения к сведениям об образуемом земельном участке:		39:15:133303:5:3У260 :
		обозначение земельного участка
1.	-	

Сведения об образуемых земельных участках

1. Сведения о характерных точках границ образуемых земельных участков

39:15:133303:5:3У261 :

обозначение земельного участка

Система координат МСК-39, зона 1

Зона № 1

Обозначение характерных точек границ	Координаты, м		Метод определения координат	Формулы, примененные для расчета средней квадратической погрешности определения координат характерной точки границ (Mt), с подставленными в такие формулы значениями и итоговые (вычисленные) значения Mt, м	Описание закрепле ния точки
	X	Y			
1	2	3	4	5	6
н466У	353204.54	1193402.69	-	-	-
419	353206.42	1193396.81	-	-	-
418	353209.66	1193397.78	-	-	-
н467У	353207.92	1193403.44	-	-	-
н466У	353204.54	1193402.69	-	-	-

39:15:133303:5:3У261 :

2. Сведения о частях границ образуемых земельных участков:

обозначение земельного участка

Обозначение части границ		Горизонтальное проложение (S), м	Описание прохождения части границ	Сведения о согласовании местоположения границ (согласовано/спорное)
от т.	до т.			
1	2	3	4	5
н466У	419	6.17	-	-
419	418	3.38	-	-
418	н467У	5.92	-	-
н467У	н466У	3.46	-	-

3. Сведения о характеристиках образуемого земельного участка:

39:15:133303:5:3У261 :

обозначение земельного участка

№ п/п	Наименование характеристики земельного участка	Значение характеристики
1	2	3
1.	Адрес земельного участка	-
1.1.	Сведения о местоположении земельного участка (при отсутствии адреса) в структурированном в соответствии с федеральной информационной адресной системой виде	Российская Федерация, Калининградская область, город Калининград, улица Ялтинская
1.2.	Дополнительные сведения о местоположении земельного участка	-
2.	Категория земель	Земли населенных пунктов
3.	Вид (виды) разрешенного использования	-
3.1.	Дополнительные сведения об использовании земельного участка	-

3. Сведения о характеристиках образуемого земельного участка:		39:15:133303:5:3У261 :
		обозначение земельного участка
№ п/п	Наименование характеристики земельного участка	Значение характеристики
1	2	3
4.	Реестровый номер границ территориальной зоны или в случае отсутствия такого реестрового номера ее индивидуальное обозначение (вид, тип, номер, индекс)	-
5.	Площадь земельного участка \pm величина предельной погрешности определения (вычисления) площади ($P \pm \Delta P$), м ²	21 ± 2
6.	Формула, примененная для вычисления предельной погрешности определения площади земельного участка, с подставленными значениями и итоговые (вычисленные) значения (ΔP), м ²	$\Delta P = 3.5 * M_t * \sqrt{P} = 3.5 * 0,1 * \sqrt{21} = 2$
7.	Предельные минимальный и максимальный размеры земельного участка ($P_{\text{мин}}$ и $P_{\text{макс}}$), м ²	- -
8.	Кадастровый или иной государственный учетный номер (инвентарный) объекта недвижимости, расположенного на образуемом земельном участке	-
9.	Кадастровые номера исходных земельных участков	39:15:133303:5
9.1.	Кадастровый номер входящего в состав земельного участка, представляющего собой единое землепользование (номер контура многоконтурного земельного участка), преобразование которого осуществляется	-
9.2.	Кадастровые номера земельных участков, исключаемых из состава измененного (исходного) земельного участка, представляющего собой единое землепользование	-
9.3.	Кадастровый или иной государственный учетный номер (инвентарный) объекта недвижимости, расположенного на измененном земельном участке	-
10.	Условный номер земельного участка	-
11.	Учетный номер проекта межевания территории	-
12.	Дополнительные сведения об образовании земельного участка	-
13.	Сведения о земельных участках (землях общего пользования, территории общего пользования), посредством которых обеспечивается доступ	Земли общего пользования
14.	Иные сведения	-
4. Пояснения к сведениям об образуемом земельном участке:		39:15:133303:5:3У261 :
		обозначение земельного участка
1.	-	

Сведения об образуемых земельных участках

1. Сведения о характерных точках границ образуемых земельных участков

39:15:133303:5:3У262 :

обозначение земельного участка

Система координат МСК-39, зона 1

Зона № 1

Обозначение характерных точек границ	Координаты, м		Метод определения координат	Формулы, примененные для расчета средней квадратической погрешности определения координат характерной точки границ (Mt), с подставленными в такие формулы значениями и итоговые (вычисленные) значения Mt, м	Описание закрепления точки
	X	Y			
1	2	3	4	5	6
419	353206.42	1193396.81	-	-	-
н468У	353208.55	1193390.47	-	-	-
420	353208.59	1193390.36	-	-	-
421	353211.82	1193391.33	-	-	-
418	353209.66	1193397.78	-	-	-
419	353206.42	1193396.81	-	-	-

39:15:133303:5:3У262 :

2. Сведения о частях границ образуемых земельных участков:

обозначение земельного участка

Обозначение части границ		Горизонтальное проложение (S), м	Описание прохождения части границ	Сведения о согласовании местоположения границ (согласовано/спорное)
от т.	до т.			
1	2	3	4	5
419	н468У	6.69	-	-
н468У	420	0.12	-	-
420	421	3.37	-	-
421	418	6.80	-	-
418	419	3.38	-	-

3. Сведения о характеристиках образуемого земельного участка:

39:15:133303:5:3У262 :

обозначение земельного участка

№ п/п	Наименование характеристики земельного участка	Значение характеристики
1	2	3
1.	Адрес земельного участка	-
1.1.	Сведения о местоположении земельного участка (при отсутствии адреса) в структурированном в соответствии с федеральной информационной адресной системой виде	Российская Федерация, Калининградская область, город Калининград, улица Ялтинская
1.2.	Дополнительные сведения о местоположении земельного участка	-
2.	Категория земель	Земли населенных пунктов
3.	Вид (виды) разрешенного использования	-

3. Сведения о характеристиках образуемого земельного участка:		39:15:133303:5:ЗУ262 :
		обозначение земельного участка
№ п/п	Наименование характеристики земельного участка	Значение характеристики
1	2	3
3.1.	Дополнительные сведения об использовании земельного участка	-
4.	Реестровый номер границ территориальной зоны или в случае отсутствия такого реестрового номера ее индивидуальное обозначение (вид, тип, номер, индекс)	-
5.	Площадь земельного участка \pm величина предельной погрешности определения (вычисления) площади ($P \pm \Delta P$), м ²	23 ± 2
6.	Формула, примененная для вычисления предельной погрешности определения площади земельного участка, с подставленными значениями и итоговые (вычисленные) значения (ΔP), м ²	$\Delta P = 3.5 * M_t * \sqrt{P} = 3.5 * 0,1 * \sqrt{23} = 2$
7.	Предельные минимальный и максимальный размеры земельного участка (P_{\min} и P_{\max}), м ²	- -
8.	Кадастровый или иной государственный учетный номер (инвентарный) объекта недвижимости, расположенного на образуемом земельном участке	39:15:133303:1039
9.	Кадастровые номера исходных земельных участков	39:15:133303:5
9.1.	Кадастровый номер входящего в состав земельного участка, представляющего собой единое землепользование (номер контура многоконтурного земельного участка), преобразование которого осуществляется	-
9.2.	Кадастровые номера земельных участков, исключаемых из состава измененного (исходного) земельного участка, представляющего собой единое землепользование	-
9.3.	Кадастровый или иной государственный учетный номер (инвентарный) объекта недвижимости, расположенного на измененном земельном участке	-
10.	Условный номер земельного участка	-
11.	Учетный номер проекта межевания территории	-
12.	Дополнительные сведения об образовании земельного участка	-
13.	Сведения о земельных участках (землях общего пользования, территории общего пользования), посредством которых обеспечивается доступ	Земли общего пользования
14.	Иные сведения	-
4. Пояснения к сведениям об образуемом земельном участке:		39:15:133303:5:ЗУ262 :
		обозначение земельного участка
1.	-	

Сведения об образуемых земельных участках

1. Сведения о характерных точках границ образуемых земельных участков

39:15:133303:5:3У263 :

обозначение земельного участка

Система координат МСК-39, зона 1

Зона № 1

Обозначение характерных точек границ	Координаты, м		Метод определения координат	Формулы, примененные для расчета средней квадратической погрешности определения координат характерной точки границ (Mt), с подставленными в такие формулы значениями и итоговые (вычисленные) значения Mt, м	Описание закрепления точки
	X	Y			
1	2	3	4	5	6
418	353209.66	1193397.78	-	-	-
421	353211.82	1193391.33	-	-	-
н469У	353215.45	1193392.45	-	-	-
н470У	353213.34	1193398.55	-	-	-
н471У	353213.20	1193398.52	-	-	-
418	353209.66	1193397.78	-	-	-

39:15:133303:5:3У263 :

2. Сведения о частях границ образуемых земельных участков:

обозначение земельного участка

Обозначение части границ		Горизонтальное проложение (S), м	Описание прохождения части границ	Сведения о согласовании местоположения границ (согласовано/спорное)
от т.	до т.			
1	2	3	4	5
418	421	6.80	-	-
421	н469У	3.80	-	-
н469У	н470У	6.45	-	-
н470У	н471У	0.14	-	-
н471У	418	3.62	-	-

3. Сведения о характеристиках образуемого земельного участка:

39:15:133303:5:3У263 :

обозначение земельного участка

№ п/п	Наименование характеристики земельного участка	Значение характеристики
1	2	3
1.	Адрес земельного участка	-
1.1.	Сведения о местоположении земельного участка (при отсутствии адреса) в структурированном в соответствии с федеральной информационной адресной системой виде	Российская Федерация, Калининградская область, город Калининград, улица Ялтинская
1.2.	Дополнительные сведения о местоположении земельного участка	-
2.	Категория земель	Земли населенных пунктов
3.	Вид (виды) разрешенного использования	-

3. Сведения о характеристиках образуемого земельного участка:		39:15:133303:5:3У263 :
		обозначение земельного участка
№ п/п	Наименование характеристики земельного участка	Значение характеристики
1	2	3
3.1.	Дополнительные сведения об использовании земельного участка	-
4.	Реестровый номер границ территориальной зоны или в случае отсутствия такого реестрового номера ее индивидуальное обозначение (вид, тип, номер, индекс)	-
5.	Площадь земельного участка \pm величина предельной погрешности определения (вычисления) площади ($P \pm \Delta P$), м ²	25 ± 2
6.	Формула, примененная для вычисления предельной погрешности определения площади земельного участка, с подставленными значениями и итоговые (вычисленные) значения (ΔP), м ²	$\Delta P = 3.5 * M_t * \sqrt{P} = 3.5 * 0,1 * \sqrt{25} = 2$
7.	Предельные минимальный и максимальный размеры земельного участка ($P_{\text{мин}}$ и $P_{\text{макс}}$), м ²	- -
8.	Кадастровый или иной государственный учетный номер (инвентарный) объекта недвижимости, расположенного на образуемом земельном участке	-
9.	Кадастровые номера исходных земельных участков	39:15:133303:5
9.1.	Кадастровый номер входящего в состав земельного участка, представляющего собой единое землепользование (номер контура многоконтурного земельного участка), преобразование которого осуществляется	-
9.2.	Кадастровые номера земельных участков, исключаемых из состава измененного (исходного) земельного участка, представляющего собой единое землепользование	-
9.3.	Кадастровый или иной государственный учетный номер (инвентарный) объекта недвижимости, расположенного на измененном земельном участке	-
10.	Условный номер земельного участка	-
11.	Учетный номер проекта межевания территории	-
12.	Дополнительные сведения об образовании земельного участка	-
13.	Сведения о земельных участках (землях общего пользования, территории общего пользования), посредством которых обеспечивается доступ	Земли общего пользования
14.	Иные сведения	-
4. Пояснения к сведениям об образуемом земельном участке:		39:15:133303:5:3У263 :
		обозначение земельного участка
1.	-	

Сведения об образуемых земельных участках

1. Сведения о характерных точках границ образуемых земельных участков

39:15:133303:5:3У264 :

обозначение земельного участка

Система координат МСК-39, зона 1

Зона № 1

Обозначение характерных точек границ	Координаты, м		Метод определения координат	Формулы, примененные для расчета средней квадратической погрешности определения координат характерной точки границ (Mt), с подставленными в такие формулы значениями и итоговые (вычисленные) значения Mt, м	Описание закрепления точки
	X	Y			
1	2	3	4	5	6
н467У	353207.92	1193403.44	-	-	-
418	353209.66	1193397.78	-	-	-
н471У	353213.20	1193398.52	-	-	-
н472У	353211.24	1193404.57	-	-	-
н467У	353207.92	1193403.44	-	-	-

39:15:133303:5:3У264 :

2. Сведения о частях границ образуемых земельных участков:

обозначение земельного участка

Обозначение части границ		Горизонтальное проложение (S), м	Описание прохождения части границ	Сведения о согласовании местоположения границ (согласовано/спорное)
от т.	до т.			
1	2	3	4	5
н467У	418	5.92	-	-
418	н471У	3.62	-	-
н471У	н472У	6.36	-	-
н472У	н467У	3.51	-	-

3. Сведения о характеристиках образуемого земельного участка:

39:15:133303:5:3У264 :

обозначение земельного участка

№ п/п	Наименование характеристики земельного участка	Значение характеристики
1	2	3
1.	Адрес земельного участка	-
1.1.	Сведения о местоположении земельного участка (при отсутствии адреса) в структурированном в соответствии с федеральной информационной адресной системой виде	Российская Федерация, Калининградская область, город Калининград, улица Ялтинская
1.2.	Дополнительные сведения о местоположении земельного участка	-
2.	Категория земель	Земли населенных пунктов
3.	Вид (виды) разрешенного использования	-
3.1.	Дополнительные сведения об использовании земельного участка	-

3. Сведения о характеристиках образуемого земельного участка:		39:15:133303:5:3У264 :
		обозначение земельного участка
№ п/п	Наименование характеристики земельного участка	Значение характеристики
1	2	3
4.	Реестровый номер границ территориальной зоны или в случае отсутствия такого реестрового номера ее индивидуальное обозначение (вид, тип, номер, индекс)	-
5.	Площадь земельного участка \pm величина предельной погрешности определения (вычисления) площади ($P \pm \Delta P$), м ²	22 ± 2
6.	Формула, примененная для вычисления предельной погрешности определения площади земельного участка, с подставленными значениями и итоговые (вычисленные) значения (ΔP), м ²	$\Delta P = 3.5 * M_t * \sqrt{P} = 3.5 * 0,1 * \sqrt{22} = 2$
7.	Предельные минимальный и максимальный размеры земельного участка ($P_{\text{мин}}$ и $P_{\text{макс}}$), м ²	- -
8.	Кадастровый или иной государственный учетный номер (инвентарный) объекта недвижимости, расположенного на образуемом земельном участке	-
9.	Кадастровые номера исходных земельных участков	39:15:133303:5
9.1.	Кадастровый номер входящего в состав земельного участка, представляющего собой единое землепользование (номер контура многоконтурного земельного участка), преобразование которого осуществляется	-
9.2.	Кадастровые номера земельных участков, исключаемых из состава измененного (исходного) земельного участка, представляющего собой единое землепользование	-
9.3.	Кадастровый или иной государственный учетный номер (инвентарный) объекта недвижимости, расположенного на измененном земельном участке	-
10.	Условный номер земельного участка	-
11.	Учетный номер проекта межевания территории	-
12.	Дополнительные сведения об образовании земельного участка	-
13.	Сведения о земельных участках (землях общего пользования, территории общего пользования), посредством которых обеспечивается доступ	Земли общего пользования
14.	Иные сведения	-
4. Пояснения к сведениям об образуемом земельном участке:		39:15:133303:5:3У264 :
		обозначение земельного участка
1.	-	

Сведения об образуемых земельных участках

1. Сведения о характерных точках границ образуемых земельных участков

39:15:133303:5:3У265 :

обозначение земельного участка

Система координат МСК-39, зона 1

Зона № 1

Обозначение характерных точек границ	Координаты, м		Метод определения координат	Формулы, примененные для расчета средней квадратической погрешности определения координат характерной точки границ (Mt), с подставленными в такие формулы значениями и итоговые (вычисленные) значения Mt, м	Описание закрепления точки
	X	Y			
1	2	3	4	5	6
н472У	353211.24	1193404.57	-	-	-
н471У	353213.20	1193398.52	-	-	-
н470У	353213.34	1193398.55	-	-	-
н473У	353216.72	1193399.62	-	-	-
н474У	353216.87	1193399.68	-	-	-
н475У	353214.94	1193405.78	-	-	-
н472У	353211.24	1193404.57	-	-	-

39:15:133303:5:3У265 :

2. Сведения о частях границ образуемых земельных участков:

обозначение земельного участка

Обозначение части границ		Горизонтальное проложение (S), м	Описание прохождения части границ	Сведения о согласовании местоположения границ (согласовано/спорное)
от т.	до т.			
1	2	3	4	5
н472У	н471У	6.36	-	-
н471У	н470У	0.14	-	-
н470У	н473У	3.55	-	-
н473У	н474У	0.16	-	-
н474У	н475У	6.40	-	-
н475У	н472У	3.89	-	-

39:15:133303:5:3У265 :

3. Сведения о характеристиках образуемого земельного участка:

обозначение земельного участка

№ п/п	Наименование характеристики земельного участка	Значение характеристики
1	2	3
1.	Адрес земельного участка	-
1.1.	Сведения о местоположении земельного участка (при отсутствии адреса) в структурированном в соответствии с федеральной информационной адресной системой виде	Российская Федерация, Калининградская область, город Калининград, улица Ялтинская
1.2.	Дополнительные сведения о местоположении земельного участка	-

3. Сведения о характеристиках образуемого земельного участка:		39:15:133303:5:3У265 : обозначение земельного участка
№ п/п	Наименование характеристики земельного участка	Значение характеристики
1	2	3
2.	Категория земель	Земли населенных пунктов
3.	Вид (виды) разрешенного использования	-
3.1.	Дополнительные сведения об использовании земельного участка	-
4.	Реестровый номер границ территориальной зоны или в случае отсутствия такого реестрового номера ее индивидуальное обозначение (вид, тип, номер, индекс)	-
5.	Площадь земельного участка \pm величина предельной погрешности определения (вычисления) площади ($P \pm \Delta P$), м2	25 ± 2
6.	Формула, примененная для вычисления предельной погрешности определения площади земельного участка, с подставленными значениями и итоговые (вычисленные) значения (ΔP), м2	$\Delta P = 3.5 * M_t * \sqrt{P} = 3.5 * 0,1 * \sqrt{25} = 2$
7.	Предельные минимальный и максимальный размеры земельного участка ($P_{\text{мин}}$ и $P_{\text{макс}}$), м2	- -
8.	Кадастровый или иной государственный учетный номер (инвентарный) объекта недвижимости, расположенного на образуемом земельном участке	-
9.	Кадастровые номера исходных земельных участков	39:15:133303:5
9.1.	Кадастровый номер входящего в состав земельного участка, представляющего собой единое землепользование (номер контура многоконтурного земельного участка), преобразование которого осуществляется	-
9.2.	Кадастровые номера земельных участков, исключаемых из состава измененного (исходного) земельного участка, представляющего собой единое землепользование	-
9.3.	Кадастровый или иной государственный учетный номер (инвентарный) объекта недвижимости, расположенного на измененном земельном участке	-
10.	Условный номер земельного участка	-
11.	Учетный номер проекта межевания территории	-
12.	Дополнительные сведения об образовании земельного участка	-
13.	Сведения о земельных участках (землях общего пользования, территории общего пользования), посредством которых обеспечивается доступ	Земли общего пользования
14.	Иные сведения	-
4. Пояснения к сведениям об образуемом земельном участке:		39:15:133303:5:3У265 : обозначение земельного участка
1.	-	

Сведения об образуемых земельных участках

1. Сведения о характерных точках границ образуемых земельных участков

39:15:133303:5:3У266 :

обозначение земельного участка

Система координат МСК-39, зона 1

Зона № 1

Обозначение характерных точек границ	Координаты, м		Метод определения координат	Формулы, примененные для расчета средней квадратической погрешности определения координат характерной точки границ (Mt), с подставленными в такие формулы значениями и итоговые (вычисленные) значения Mt, м	Описание закрепления точки
	X	Y			
1	2	3	4	5	6
н475У	353214.94	1193405.78	-	-	-
н474У	353216.87	1193399.68	-	-	-
н476У	353220.08	1193400.96	-	-	-
н477У	353218.18	1193406.81	-	-	-
н475У	353214.94	1193405.78	-	-	-

39:15:133303:5:3У266 :

2. Сведения о частях границ образуемых земельных участков:

обозначение земельного участка

Обозначение части границ		Горизонтальное проложение (S), м	Описание прохождения части границ	Сведения о согласовании местоположения границ (согласовано/спорное)
от т.	до т.			
1	2	3	4	5
н475У	н474У	6.40	-	-
н474У	н476У	3.46	-	-
н476У	н477У	6.15	-	-
н477У	н475У	3.40	-	-

3. Сведения о характеристиках образуемого земельного участка:

39:15:133303:5:3У266 :

обозначение земельного участка

№ п/п	Наименование характеристики земельного участка	Значение характеристики
1	2	3
1.	Адрес земельного участка	-
1.1.	Сведения о местоположении земельного участка (при отсутствии адреса) в структурированном в соответствии с федеральной информационной адресной системой виде	Российская Федерация, Калининградская область, город Калининград, улица Ялтинская
1.2.	Дополнительные сведения о местоположении земельного участка	-
2.	Категория земель	Земли населенных пунктов
3.	Вид (виды) разрешенного использования	-
3.1.	Дополнительные сведения об использовании земельного участка	-

3. Сведения о характеристиках образуемого земельного участка:		39:15:133303:5:3У266 :
		обозначение земельного участка
№ п/п	Наименование характеристики земельного участка	Значение характеристики
1	2	3
4.	Реестровый номер границ территориальной зоны или в случае отсутствия такого реестрового номера ее индивидуальное обозначение (вид, тип, номер, индекс)	-
5.	Площадь земельного участка \pm величина предельной погрешности определения (вычисления) площади ($P \pm \Delta P$), м ²	21 ± 2
6.	Формула, примененная для вычисления предельной погрешности определения площади земельного участка, с подставленными значениями и итоговые (вычисленные) значения (ΔP), м ²	$\Delta P = 3.5 * M_t * \sqrt{P} = 3.5 * 0,1 * \sqrt{21} = 2$
7.	Предельные минимальный и максимальный размеры земельного участка ($P_{\text{мин}}$ и $P_{\text{макс}}$), м ²	- -
8.	Кадастровый или иной государственный учетный номер (инвентарный) объекта недвижимости, расположенного на образуемом земельном участке	-
9.	Кадастровые номера исходных земельных участков	39:15:133303:5
9.1.	Кадастровый номер входящего в состав земельного участка, представляющего собой единое землепользование (номер контура многоконтурного земельного участка), преобразование которого осуществляется	-
9.2.	Кадастровые номера земельных участков, исключаемых из состава измененного (исходного) земельного участка, представляющего собой единое землепользование	-
9.3.	Кадастровый или иной государственный учетный номер (инвентарный) объекта недвижимости, расположенного на измененном земельном участке	-
10.	Условный номер земельного участка	-
11.	Учетный номер проекта межевания территории	-
12.	Дополнительные сведения об образовании земельного участка	-
13.	Сведения о земельных участках (землях общего пользования, территории общего пользования), посредством которых обеспечивается доступ	Земли общего пользования
14.	Иные сведения	-
4. Пояснения к сведениям об образуемом земельном участке:		39:15:133303:5:3У266 :
		обозначение земельного участка
1.	-	

Сведения об образуемых земельных участках					
1. Сведения о характерных точках границ образуемых земельных участков				39:15:133303:5:3У267 :	
				обозначение земельного участка	
Система координат МСК-39, зона 1				Зона № 1	
Обозначение характерных точек границ	Координаты, м		Метод определения координат	Формулы, примененные для расчета средней квадратической погрешности определения координат характерной точки границ (Mt), с подставленными в такие формулы значениями и итоговые (вычисленные) значения Mt, м	Описание закрепле ния точки
	X	Y			
1	2	3	4	5	6
н473У	353216.72	1193399.62	-	-	-
н478У	353218.89	1193393.51	-	-	-
н479У	353222.09	1193394.59	-	-	-
н476У	353220.08	1193400.96	-	-	-
н474У	353216.87	1193399.68	-	-	-
н473У	353216.72	1193399.62	-	-	-
2. Сведения о частях границ образуемых земельных участков:				39:15:133303:5:3У267 :	
				обозначение земельного участка	
Обозначение части границ		Горизонтальное проложение (S), м	Описание прохождения части границ	Сведения о согласовании местоположения границ (согласовано/спорное)	
от т.	до т.				
1	2	3	4	5	
н473У	н478У	6.48	-	-	
н478У	н479У	3.38	-	-	
н479У	н476У	6.68	-	-	
н476У	н474У	3.46	-	-	
н474У	н473У	0.16	-	-	
3. Сведения о характеристиках образуемого земельного участка:				39:15:133303:5:3У267 :	
				обозначение земельного участка	
№ п/п	Наименование характеристики земельного участка		Значение характеристики		
1	2		3		
1.	Адрес земельного участка		-		
1.1.	Сведения о местоположении земельного участка (при отсутствии адреса) в структурированном в соответствии с федеральной информационной адресной системой виде		Российская Федерация, Калининградская область, город Калининград, улица Ялтинская		
1.2.	Дополнительные сведения о местоположении земельного участка		-		
2.	Категория земель		Земли населенных пунктов		
3.	Вид (виды) разрешенного использования		-		

3. Сведения о характеристиках образуемого земельного участка:		39:15:133303:5:ЗУ267 :
		обозначение земельного участка
№ п/п	Наименование характеристики земельного участка	Значение характеристики
1	2	3
3.1.	Дополнительные сведения об использовании земельного участка	-
4.	Реестровый номер границ территориальной зоны или в случае отсутствия такого реестрового номера ее индивидуальное обозначение (вид, тип, номер, индекс)	-
5.	Площадь земельного участка \pm величина предельной погрешности определения (вычисления) площади ($P \pm \Delta P$), м ²	23 ± 2
6.	Формула, примененная для вычисления предельной погрешности определения площади земельного участка, с подставленными значениями и итоговые (вычисленные) значения (ΔP), м ²	$\Delta P = 3.5 * M_t * \sqrt{P} = 3.5 * 0,1 * \sqrt{23} = 2$
7.	Предельные минимальный и максимальный размеры земельного участка ($P_{\text{мин}}$ и $P_{\text{макс}}$), м ²	- -
8.	Кадастровый или иной государственный учетный номер (инвентарный) объекта недвижимости, расположенного на образуемом земельном участке	-
9.	Кадастровые номера исходных земельных участков	39:15:133303:5
9.1.	Кадастровый номер входящего в состав земельного участка, представляющего собой единое землепользование (номер контура многоконтурного земельного участка), преобразование которого осуществляется	-
9.2.	Кадастровые номера земельных участков, исключаемых из состава измененного (исходного) земельного участка, представляющего собой единое землепользование	-
9.3.	Кадастровый или иной государственный учетный номер (инвентарный) объекта недвижимости, расположенного на измененном земельном участке	-
10.	Условный номер земельного участка	-
11.	Учетный номер проекта межевания территории	-
12.	Дополнительные сведения об образовании земельного участка	-
13.	Сведения о земельных участках (землях общего пользования, территории общего пользования), посредством которых обеспечивается доступ	Земли общего пользования
14.	Иные сведения	-
4. Пояснения к сведениям об образуемом земельном участке:		39:15:133303:5:ЗУ267 :
		обозначение земельного участка
1.	-	

Сведения об образуемых земельных участках					
1. Сведения о характерных точках границ образуемых земельных участков				39:15:133303:5:3У268 :	
				обозначение земельного участка	
Система координат МСК-39, зона 1				Зона № 1	
Обозначение характерных точек границ	Координаты, м		Метод определения координат	Формулы, примененные для расчета средней квадратической погрешности определения координат характерной точки границ (Mt), с подставленными в такие формулы значениями и итоговые (вычисленные) значения Mt, м	Описание закрепле ния точки
	X	Y			
1	2	3	4	5	6
н476У	353220.08	1193400.96	-	-	-
н479У	353222.09	1193394.59	-	-	-
н480У	353225.62	1193395.69	-	-	-
н481У	353223.61	1193402.08	-	-	-
н476У	353220.08	1193400.96	-	-	-
2. Сведения о частях границ образуемых земельных участков:				39:15:133303:5:3У268 :	
				обозначение земельного участка	
Обозначение части границ		Горизонтальное проложение (S), м	Описание прохождения части границ	Сведения о согласовании местоположения границ (согласовано/спорное)	
от т.	до т.				
1	2	3	4	5	
н476У	н479У	6.68	-	-	
н479У	н480У	3.70	-	-	
н480У	н481У	6.70	-	-	
н481У	н476У	3.70	-	-	
3. Сведения о характеристиках образуемого земельного участка:				39:15:133303:5:3У268 :	
				обозначение земельного участка	
№ п/п	Наименование характеристики земельного участка		Значение характеристики		
1	2		3		
1.	Адрес земельного участка		-		
1.1.	Сведения о местоположении земельного участка (при отсутствии адреса) в структурированном в соответствии с федеральной информационной адресной системой виде		Российская Федерация, Калининградская область, город Калининград, улица Ялтинская		
1.2.	Дополнительные сведения о местоположении земельного участка		-		
2.	Категория земель		Земли населенных пунктов		
3.	Вид (виды) разрешенного использования		-		
3.1.	Дополнительные сведения об использовании земельного участка		-		

3. Сведения о характеристиках образуемого земельного участка:		39:15:133303:5:3У268 :
		обозначение земельного участка
№ п/п	Наименование характеристики земельного участка	Значение характеристики
1	2	3
4.	Реестровый номер границ территориальной зоны или в случае отсутствия такого реестрового номера ее индивидуальное обозначение (вид, тип, номер, индекс)	-
5.	Площадь земельного участка \pm величина предельной погрешности определения (вычисления) площади ($P \pm \Delta P$), м ²	25 ± 2
6.	Формула, примененная для вычисления предельной погрешности определения площади земельного участка, с подставленными значениями и итоговые (вычисленные) значения (ΔP), м ²	$\Delta P = 3.5 * M_t * \sqrt{P} = 3.5 * 0,1 * \sqrt{25} = 2$
7.	Предельные минимальный и максимальный размеры земельного участка ($P_{\text{мин}}$ и $P_{\text{макс}}$), м ²	- -
8.	Кадастровый или иной государственный учетный номер (инвентарный) объекта недвижимости, расположенного на образуемом земельном участке	39:15:133303:431
9.	Кадастровые номера исходных земельных участков	39:15:133303:5
9.1.	Кадастровый номер входящего в состав земельного участка, представляющего собой единое землепользование (номер контура многоконтурного земельного участка), преобразование которого осуществляется	-
9.2.	Кадастровые номера земельных участков, исключаемых из состава измененного (исходного) земельного участка, представляющего собой единое землепользование	-
9.3.	Кадастровый или иной государственный учетный номер (инвентарный) объекта недвижимости, расположенного на измененном земельном участке	-
10.	Условный номер земельного участка	-
11.	Учетный номер проекта межевания территории	-
12.	Дополнительные сведения об образовании земельного участка	-
13.	Сведения о земельных участках (землях общего пользования, территории общего пользования), посредством которых обеспечивается доступ	Земли общего пользования
14.	Иные сведения	-
4. Пояснения к сведениям об образуемом земельном участке:		39:15:133303:5:3У268 :
		обозначение земельного участка
1.	-	

Сведения об образуемых земельных участках

1. Сведения о характерных точках границ образуемых земельных участков

39:15:133303:5:3У269 :

обозначение земельного участка

Система координат МСК-39, зона 1

Зона № 1

Обозначение характерных точек границ	Координаты, м		Метод определения координат	Формулы, примененные для расчета средней квадратической погрешности определения координат характерной точки границ (Mt), с подставленными в такие формулы значениями и итоговые (вычисленные) значения Mt, м	Описание закрепления точки
	X	Y			
1	2	3	4	5	6
н477У	353218.18	1193406.81	-	-	-
н476У	353220.08	1193400.96	-	-	-
н481У	353223.61	1193402.08	-	-	-
н482У	353223.68	1193402.10	-	-	-
н483У	353221.82	1193407.99	-	-	-
н477У	353218.18	1193406.81	-	-	-

39:15:133303:5:3У269 :

2. Сведения о частях границ образуемых земельных участков:

обозначение земельного участка

Обозначение части границ		Горизонтальное проложение (S), м	Описание прохождения части границ	Сведения о согласовании местоположения границ (согласовано/спорное)
от т.	до т.			
1	2	3	4	5
н477У	н476У	6.15	-	-
н476У	н481У	3.70	-	-
н481У	н482У	0.07	-	-
н482У	н483У	6.18	-	-
н483У	н477У	3.83	-	-

3. Сведения о характеристиках образуемого земельного участка:

39:15:133303:5:3У269 :

обозначение земельного участка

№ п/п	Наименование характеристики земельного участка	Значение характеристики
1	2	3
1.	Адрес земельного участка	-
1.1.	Сведения о местоположении земельного участка (при отсутствии адреса) в структурированном в соответствии с федеральной информационной адресной системой виде	Российская Федерация, Калининградская область, город Калининград, улица Ялтинская
1.2.	Дополнительные сведения о местоположении земельного участка	-
2.	Категория земель	Земли населенных пунктов
3.	Вид (виды) разрешенного использования	-

3. Сведения о характеристиках образуемого земельного участка:		39:15:133303:5:3У269 :
		обозначение земельного участка
№ п/п	Наименование характеристики земельного участка	Значение характеристики
1	2	3
3.1.	Дополнительные сведения об использовании земельного участка	-
4.	Реестровый номер границ территориальной зоны или в случае отсутствия такого реестрового номера ее индивидуальное обозначение (вид, тип, номер, индекс)	-
5.	Площадь земельного участка \pm величина предельной погрешности определения (вычисления) площади ($P \pm \Delta P$), м ²	23 ± 2
6.	Формула, примененная для вычисления предельной погрешности определения площади земельного участка, с подставленными значениями и итоговые (вычисленные) значения (ΔP), м ²	$\Delta P = 3.5 * M_t * \sqrt{P} = 3.5 * 0,1 * \sqrt{23} = 2$
7.	Предельные минимальный и максимальный размеры земельного участка (P_{\min} и P_{\max}), м ²	- -
8.	Кадастровый или иной государственный учетный номер (инвентарный) объекта недвижимости, расположенного на образуемом земельном участке	-
9.	Кадастровые номера исходных земельных участков	39:15:133303:5
9.1.	Кадастровый номер входящего в состав земельного участка, представляющего собой единое землепользование (номер контура многоконтурного земельного участка), преобразование которого осуществляется	-
9.2.	Кадастровые номера земельных участков, исключаемых из состава измененного (исходного) земельного участка, представляющего собой единое землепользование	-
9.3.	Кадастровый или иной государственный учетный номер (инвентарный) объекта недвижимости, расположенного на измененном земельном участке	-
10.	Условный номер земельного участка	-
11.	Учетный номер проекта межевания территории	-
12.	Дополнительные сведения об образовании земельного участка	-
13.	Сведения о земельных участках (землях общего пользования, территории общего пользования), посредством которых обеспечивается доступ	Земли общего пользования
14.	Иные сведения	-
4. Пояснения к сведениям об образуемом земельном участке:		39:15:133303:5:3У269 :
		обозначение земельного участка
1.	-	

Сведения об образуемых земельных участках					
1. Сведения о характерных точках границ образуемых земельных участков				39:15:133303:5:3У270 : обозначение земельного участка	
Система координат МСК-39, зона 1				Зона № 1	
Обозначение характерных точек границ	Координаты, м		Метод определения координат	Формулы, примененные для расчета средней квадратической погрешности определения координат характерной точки границ (Mt), с подставленными в такие формулы значениями и итоговые (вычисленные) значения Mt, м	Описание закрепле ния точки
	X	Y			
1	2	3	4	5	6
н481У	353223.61	1193402.08	-	-	-
н480У	353225.62	1193395.69	-	-	-
410	353229.31	1193396.79	-	-	-
413	353227.48	1193402.93	-	-	-
417	353227.29	1193402.88	-	-	-
н482У	353223.68	1193402.10	-	-	-
н481У	353223.61	1193402.08	-	-	-
2. Сведения о частях границ образуемых земельных участков:				39:15:133303:5:3У270 : обозначение земельного участка	
Обозначение части границ		Горизонтальное проложение (S), м	Описание прохождения части границ	Сведения о согласовании местоположения границ (согласовано/спорное)	
от т.	до т.				
1	2	3	4	5	
н481У	н480У	6.70	-	-	
н480У	410	3.85	-	-	
410	413	6.41	-	-	
413	417	0.20	-	-	
417	н482У	3.69	-	-	
н482У	н481У	0.07	-	-	
3. Сведения о характеристиках образуемого земельного участка:				39:15:133303:5:3У270 : обозначение земельного участка	
№ п/п	Наименование характеристики земельного участка		Значение характеристики		
1	2		3		
1.	Адрес земельного участка		-		
1.1.	Сведения о местоположении земельного участка (при отсутствии адреса) в структурированном в соответствии с федеральной информационной адресной системой виде		Российская Федерация, Калининградская область, город Калининград, улица Ялтинская		
1.2.	Дополнительные сведения о местоположении земельного участка		-		

3. Сведения о характеристиках образуемого земельного участка:		39:15:133303:5:3У270 : обозначение земельного участка
№ п/п	Наименование характеристики земельного участка	Значение характеристики
1	2	3
2.	Категория земель	Земли населенных пунктов
3.	Вид (виды) разрешенного использования	-
3.1.	Дополнительные сведения об использовании земельного участка	-
4.	Реестровый номер границ территориальной зоны или в случае отсутствия такого реестрового номера ее индивидуальное обозначение (вид, тип, номер, индекс)	-
5.	Площадь земельного участка \pm величина предельной погрешности определения (вычисления) площади ($P \pm \Delta P$), м2	26 ± 2
6.	Формула, примененная для вычисления предельной погрешности определения площади земельного участка, с подставленными значениями и итоговые (вычисленные) значения (ΔP), м2	$\Delta P = 3.5 * M_t * \sqrt{P} = 3.5 * 0,1 * \sqrt{26} = 2$
7.	Предельные минимальный и максимальный размеры земельного участка ($P_{\text{мин}}$ и $P_{\text{макс}}$), м2	- -
8.	Кадастровый или иной государственный учетный номер (инвентарный) объекта недвижимости, расположенного на образуемом земельном участке	-
9.	Кадастровые номера исходных земельных участков	39:15:133303:5
9.1.	Кадастровый номер входящего в состав земельного участка, представляющего собой единое землепользование (номер контура многоконтурного земельного участка), преобразование которого осуществляется	-
9.2.	Кадастровые номера земельных участков, исключаемых из состава измененного (исходного) земельного участка, представляющего собой единое землепользование	-
9.3.	Кадастровый или иной государственный учетный номер (инвентарный) объекта недвижимости, расположенного на измененном земельном участке	-
10.	Условный номер земельного участка	-
11.	Учетный номер проекта межевания территории	-
12.	Дополнительные сведения об образовании земельного участка	-
13.	Сведения о земельных участках (землях общего пользования, территории общего пользования), посредством которых обеспечивается доступ	Земли общего пользования
14.	Иные сведения	-
4. Пояснения к сведениям об образуемом земельном участке:		39:15:133303:5:3У270 : обозначение земельного участка
1.	-	

Сведения об образуемых земельных участках

1. Сведения о характерных точках границ образуемых земельных участков

39:15:133303:5:3У271 :

обозначение земельного участка

Система координат МСК-39, зона 1

Зона № 1

Обозначение характерных точек границ	Координаты, м		Метод определения координат	Формулы, примененные для расчета средней квадратической погрешности определения координат характерной точки границ (Mt), с подставленными в такие формулы значениями и итоговые (вычисленные) значения Mt, м	Описание закрепления точки
	X	Y			
1	2	3	4	5	6
н483У	353221.82	1193407.99	-	-	-
н482У	353223.68	1193402.10	-	-	-
417	353227.29	1193402.88	-	-	-
416	353225.51	1193409.35	-	-	-
н483У	353221.82	1193407.99	-	-	-

39:15:133303:5:3У271 :

2. Сведения о частях границ образуемых земельных участков:

обозначение земельного участка

Обозначение части границ		Горизонтальное проложение (S), м	Описание прохождения части границ	Сведения о согласовании местоположения границ (согласовано/спорное)
от т.	до т.			
1	2	3	4	5
н483У	н482У	6.18	-	-
н482У	417	3.69	-	-
417	416	6.71	-	-
416	н483У	3.93	-	-

3. Сведения о характеристиках образуемого земельного участка:

39:15:133303:5:3У271 :

обозначение земельного участка

№ п/п	Наименование характеристики земельного участка	Значение характеристики
1	2	3
1.	Адрес земельного участка	-
1.1.	Сведения о местоположении земельного участка (при отсутствии адреса) в структурированном в соответствии с федеральной информационной адресной системой виде	Российская Федерация, Калининградская область, город Калининград, улица Ялтинская
1.2.	Дополнительные сведения о местоположении земельного участка	-
2.	Категория земель	Земли населенных пунктов
3.	Вид (виды) разрешенного использования	-
3.1.	Дополнительные сведения об использовании земельного участка	-

3. Сведения о характеристиках образуемого земельного участка:		39:15:133303:5:3У271 :
		обозначение земельного участка
№ п/п	Наименование характеристики земельного участка	Значение характеристики
1	2	3
4.	Реестровый номер границ территориальной зоны или в случае отсутствия такого реестрового номера ее индивидуальное обозначение (вид, тип, номер, индекс)	-
5.	Площадь земельного участка \pm величина предельной погрешности определения (вычисления) площади ($P \pm \Delta P$), м ²	24 ± 2
6.	Формула, примененная для вычисления предельной погрешности определения площади земельного участка, с подставленными значениями и итоговые (вычисленные) значения (ΔP), м ²	$\Delta P = 3.5 * M_t * \sqrt{P} = 3.5 * 0,1 * \sqrt{24} = 2$
7.	Предельные минимальный и максимальный размеры земельного участка ($P_{\text{мин}}$ и $P_{\text{макс}}$), м ²	- -
8.	Кадастровый или иной государственный учетный номер (инвентарный) объекта недвижимости, расположенного на образуемом земельном участке	39:15:133303:130
9.	Кадастровые номера исходных земельных участков	39:15:133303:5
9.1.	Кадастровый номер входящего в состав земельного участка, представляющего собой единое землепользование (номер контура многоконтурного земельного участка), преобразование которого осуществляется	-
9.2.	Кадастровые номера земельных участков, исключаемых из состава измененного (исходного) земельного участка, представляющего собой единое землепользование	-
9.3.	Кадастровый или иной государственный учетный номер (инвентарный) объекта недвижимости, расположенного на измененном земельном участке	-
10.	Условный номер земельного участка	-
11.	Учетный номер проекта межевания территории	-
12.	Дополнительные сведения об образовании земельного участка	-
13.	Сведения о земельных участках (землях общего пользования, территории общего пользования), посредством которых обеспечивается доступ	Земли общего пользования
14.	Иные сведения	-
4. Пояснения к сведениям об образуемом земельном участке:		39:15:133303:5:3У271 :
		обозначение земельного участка
1.	-	

Сведения об образуемых земельных участках

1. Сведения о характерных точках границ образуемых земельных участков

39:15:133303:5:3У272 :

обозначение земельного участка

Система координат МСК-39, зона 1

Зона № 1

Обозначение характерных точек границ	Координаты, м		Метод определения координат	Формулы, примененные для расчета средней квадратической погрешности определения координат характерной точки границ (Mt), с подставленными в такие формулы значениями и итоговые (вычисленные) значения Mt, м	Описание закрепления точки
	X	Y			
1	2	3	4	5	6
416	353225.51	1193409.35	-	-	-
417	353227.29	1193402.88	-	-	-
413	353227.48	1193402.93	-	-	-
н484У	353230.24	1193403.75	-	-	-
415	353228.42	1193410.20	-	-	-
416	353225.51	1193409.35	-	-	-

39:15:133303:5:3У272 :

2. Сведения о частях границ образуемых земельных участков:

обозначение земельного участка

Обозначение части границ		Горизонтальное проложение (S), м	Описание прохождения части границ	Сведения о согласовании местоположения границ (согласовано/спорное)
от т.	до т.			
1	2	3	4	5
416	417	6.71	-	-
417	413	0.20	-	-
413	н484У	2.88	-	-
н484У	415	6.70	-	-
415	416	3.03	-	-

3. Сведения о характеристиках образуемого земельного участка:

39:15:133303:5:3У272 :

обозначение земельного участка

№ п/п	Наименование характеристики земельного участка	Значение характеристики
1	2	3
1.	Адрес земельного участка	-
1.1.	Сведения о местоположении земельного участка (при отсутствии адреса) в структурированном в соответствии с федеральной информационной адресной системой виде	Российская Федерация, Калининградская область, город Калининград, улица Ялтинская
1.2.	Дополнительные сведения о местоположении земельного участка	-
2.	Категория земель	Земли населенных пунктов
3.	Вид (виды) разрешенного использования	-

3. Сведения о характеристиках образуемого земельного участка:		39:15:133303:5:3У272 :
		обозначение земельного участка
№ п/п	Наименование характеристики земельного участка	Значение характеристики
1	2	3
3.1.	Дополнительные сведения об использовании земельного участка	-
4.	Реестровый номер границ территориальной зоны или в случае отсутствия такого реестрового номера ее индивидуальное обозначение (вид, тип, номер, индекс)	-
5.	Площадь земельного участка \pm величина предельной погрешности определения (вычисления) площади ($P \pm \Delta P$), м ²	20 ± 2
6.	Формула, примененная для вычисления предельной погрешности определения площади земельного участка, с подставленными значениями и итоговые (вычисленные) значения (ΔP), м ²	$\Delta P = 3.5 * M_t * \sqrt{P} = 3.5 * 0,1 * \sqrt{20} = 2$
7.	Предельные минимальный и максимальный размеры земельного участка ($P_{\text{мин}}$ и $P_{\text{макс}}$), м ²	- -
8.	Кадастровый или иной государственный учетный номер (инвентарный) объекта недвижимости, расположенного на образуемом земельном участке	39:15:133303:1000
9.	Кадастровые номера исходных земельных участков	39:15:133303:5
9.1.	Кадастровый номер входящего в состав земельного участка, представляющего собой единое землепользование (номер контура многоконтурного земельного участка), преобразование которого осуществляется	-
9.2.	Кадастровые номера земельных участков, исключаемых из состава измененного (исходного) земельного участка, представляющего собой единое землепользование	-
9.3.	Кадастровый или иной государственный учетный номер (инвентарный) объекта недвижимости, расположенного на измененном земельном участке	-
10.	Условный номер земельного участка	-
11.	Учетный номер проекта межевания территории	-
12.	Дополнительные сведения об образовании земельного участка	-
13.	Сведения о земельных участках (землях общего пользования, территории общего пользования), посредством которых обеспечивается доступ	Земли общего пользования
14.	Иные сведения	-
4. Пояснения к сведениям об образуемом земельном участке:		39:15:133303:5:3У272 :
		обозначение земельного участка
1.	-	

Сведения об образуемых земельных участках

1. Сведения о характерных точках границ образуемых земельных участков

39:15:133303:5:3У273 :

обозначение земельного участка

Система координат МСК-39, зона 1

Зона № 1

Обозначение характерных точек границ	Координаты, м		Метод определения координат	Формулы, примененные для расчета средней квадратической погрешности определения координат характерной точки границ (Mt), с подставленными в такие формулы значениями и итоговые (вычисленные) значения Mt, м	Описание закрепления точки
	X	Y			
1	2	3	4	5	6
413	353227.48	1193402.93	-	-	-
410	353229.31	1193396.79	-	-	-
411	353232.83	1193397.84	-	-	-
412	353231.01	1193403.97	-	-	-
н484У	353230.24	1193403.75	-	-	-
413	353227.48	1193402.93	-	-	-

39:15:133303:5:3У273 :

2. Сведения о частях границ образуемых земельных участков:

обозначение земельного участка

Обозначение части границ		Горизонтальное проложение (S), м	Описание прохождения части границ	Сведения о согласовании местоположения границ (согласовано/спорное)
от т.	до т.			
1	2	3	4	5
413	410	6.41	-	-
410	411	3.67	-	-
411	412	6.39	-	-
412	н484У	0.80	-	-
н484У	413	2.88	-	-

3. Сведения о характеристиках образуемого земельного участка:

39:15:133303:5:3У273 :

обозначение земельного участка

№ п/п	Наименование характеристики земельного участка	Значение характеристики
1	2	3
1.	Адрес земельного участка	-
1.1.	Сведения о местоположении земельного участка (при отсутствии адреса) в структурированном в соответствии с федеральной информационной адресной системой виде	Российская Федерация, Калининградская область, город Калининград, улица Ялтинская
1.2.	Дополнительные сведения о местоположении земельного участка	-
2.	Категория земель	Земли населенных пунктов
3.	Вид (виды) разрешенного использования	-

3. Сведения о характеристиках образуемого земельного участка:		39:15:133303:5:ЗУ273 :
		обозначение земельного участка
№ п/п	Наименование характеристики земельного участка	Значение характеристики
1	2	3
3.1.	Дополнительные сведения об использовании земельного участка	-
4.	Реестровый номер границ территориальной зоны или в случае отсутствия такого реестрового номера ее индивидуальное обозначение (вид, тип, номер, индекс)	-
5.	Площадь земельного участка \pm величина предельной погрешности определения (вычисления) площади ($P \pm \Delta P$), м ²	24 ± 2
6.	Формула, примененная для вычисления предельной погрешности определения площади земельного участка, с подставленными значениями и итоговые (вычисленные) значения (ΔP), м ²	$\Delta P = 3.5 * M_t * \sqrt{P} = 3.5 * 0,1 * \sqrt{24} = 2$
7.	Предельные минимальный и максимальный размеры земельного участка ($P_{\text{мин}}$ и $P_{\text{макс}}$), м ²	- -
8.	Кадастровый или иной государственный учетный номер (инвентарный) объекта недвижимости, расположенного на образуемом земельном участке	39:15:133303:681
9.	Кадастровые номера исходных земельных участков	39:15:133303:5
9.1.	Кадастровый номер входящего в состав земельного участка, представляющего собой единое землепользование (номер контура многоконтурного земельного участка), преобразование которого осуществляется	-
9.2.	Кадастровые номера земельных участков, исключаемых из состава измененного (исходного) земельного участка, представляющего собой единое землепользование	-
9.3.	Кадастровый или иной государственный учетный номер (инвентарный) объекта недвижимости, расположенного на измененном земельном участке	-
10.	Условный номер земельного участка	-
11.	Учетный номер проекта межевания территории	-
12.	Дополнительные сведения об образовании земельного участка	-
13.	Сведения о земельных участках (землях общего пользования, территории общего пользования), посредством которых обеспечивается доступ	Земли общего пользования
14.	Иные сведения	-
4. Пояснения к сведениям об образуемом земельном участке:		39:15:133303:5:ЗУ273 :
		обозначение земельного участка
1.	-	

Сведения об образуемых земельных участках					
1. Сведения о характерных точках границ образуемых земельных участков				39:15:133303:5:3У274 : обозначение земельного участка	
Система координат МСК-39, зона 1				Зона № 1	
Обозначение характерных точек границ	Координаты, м		Метод определения координат	Формулы, примененные для расчета средней квадратической погрешности определения координат характерной точки границ (Mt), с подставленными в такие формулы значениями и итоговые (вычисленные) значения Mt, м	Описание закрепле ния точки
	X	Y			
1	2	3	4	5	6
406	353232.31	1193411.57	-	-	-
н485У	353234.00	1193405.36	-	-	-
н486У	353234.17	1193405.41	-	-	-
399	353237.34	1193406.14	-	-	-
н487У	353237.57	1193406.23	-	-	-
408	353237.41	1193406.73	-	-	-
409	353235.44	1193412.61	-	-	-
406	353232.31	1193411.57	-	-	-
2. Сведения о частях границ образуемых земельных участков:				39:15:133303:5:3У274 : обозначение земельного участка	
Обозначение части границ		Горизонтальное проложение (S), м	Описание прохождения части границ	Сведения о согласовании местоположения границ (согласовано/спорное)	
от т.	до т.				
1	2	3	4	5	
406	н485У	6.44	-	-	
н485У	н486У	0.18	-	-	
н486У	399	3.25	-	-	
399	н487У	0.25	-	-	
н487У	408	0.52	-	-	
408	409	6.20	-	-	
409	406	3.30	-	-	
3. Сведения о характеристиках образуемого земельного участка:				39:15:133303:5:3У274 : обозначение земельного участка	
№ п/п	Наименование характеристики земельного участка		Значение характеристики		
1	2		3		
1.	Адрес земельного участка		-		

3. Сведения о характеристиках образуемого земельного участка:		39:15:133303:5:ЗУ274 :
		обозначение земельного участка
№ п/п	Наименование характеристики земельного участка	Значение характеристики
1	2	3
1.1.	Сведения о местоположении земельного участка (при отсутствии адреса) в структурированном в соответствии с федеральной информационной адресной системой виде	Российская Федерация, Калининградская область, город Калининград, улица Ялтинская
1.2.	Дополнительные сведения о местоположении земельного участка	-
2.	Категория земель	Земли населенных пунктов
3.	Вид (виды) разрешенного использования	-
3.1.	Дополнительные сведения об использовании земельного участка	-
4.	Реестровый номер границ территориальной зоны или в случае отсутствия такого реестрового номера ее индивидуальное обозначение (вид, тип, номер, индекс)	-
5.	Площадь земельного участка \pm величина предельной погрешности определения (вычисления) площади ($P \pm \Delta P$), м2	23 ± 2
6.	Формула, примененная для вычисления предельной погрешности определения площади земельного участка, с подставленными значениями и итоговые (вычисленные) значения (ΔP), м2	$\Delta P = 3.5 * M_t * \sqrt{P} = 3.5 * 0,1 * \sqrt{23} = 2$
7.	Предельные минимальный и максимальный размеры земельного участка (R_{\min} и R_{\max}), м2	- -
8.	Кадастровый или иной государственный учетный номер (инвентарный) объекта недвижимости, расположенного на образуемом земельном участке	39:15:133303:727
9.	Кадастровые номера исходных земельных участков	39:15:133303:5
9.1.	Кадастровый номер входящего в состав земельного участка, представляющего собой единое землепользование (номер контура многоконтурного земельного участка), преобразование которого осуществляется	-
9.2.	Кадастровые номера земельных участков, исключаемых из состава измененного (исходного) земельного участка, представляющего собой единое землепользование	-
9.3.	Кадастровый или иной государственный учетный номер (инвентарный) объекта недвижимости, расположенного на измененном земельном участке	-
10.	Условный номер земельного участка	-
11.	Учетный номер проекта межевания территории	-
12.	Дополнительные сведения об образовании земельного участка	-
13.	Сведения о земельных участках (землях общего пользования, территории общего пользования), посредством которых обеспечивается доступ	Земли общего пользования
14.	Иные сведения	-
4. Пояснения к сведениям об образуемом земельном участке:		39:15:133303:5:ЗУ274 :
		обозначение земельного участка
1.	-	

Сведения об образуемых земельных участках					
1. Сведения о характерных точках границ образуемых земельных участков				39:15:133303:5:3У275 : обозначение земельного участка	
Система координат МСК-39, зона 1				Зона № 1	
Обозначение характерных точек границ	Координаты, м		Метод определения координат	Формулы, примененные для расчета средней квадратической погрешности определения координат характерной точки границ (Mt), с подставленными в такие формулы значениями и итоговые (вычисленные) значения Mt, м	Описание закрепле ния точки
	X	Y			
1	2	3	4	5	6
409	353235.44	1193412.61	-	-	-
408	353237.41	1193406.73	-	-	-
н487У	353237.57	1193406.23	-	-	-
398	353240.70	1193407.28	-	-	-
394	353240.75	1193407.30	-	-	-
н488У	353240.94	1193407.37	-	-	-
401	353239.03	1193413.56	-	-	-
409	353235.44	1193412.61	-	-	-
2. Сведения о частях границ образуемых земельных участков:				39:15:133303:5:3У275 : обозначение земельного участка	
Обозначение части границ		Горизонтальное проложение (S), м	Описание прохождения части границ	Сведения о согласовании местоположения границ (согласовано/спорное)	
от т.	до т.				
1	2	3	4	5	
409	408	6.20	-	-	
408	н487У	0.52	-	-	
н487У	398	3.30	-	-	
398	394	0.05	-	-	
394	н488У	0.20	-	-	
н488У	401	6.48	-	-	
401	409	3.71	-	-	
3. Сведения о характеристиках образуемого земельного участка:				39:15:133303:5:3У275 : обозначение земельного участка	
№ п/п	Наименование характеристики земельного участка		Значение характеристики		
1	2		3		
1.	Адрес земельного участка		-		

3. Сведения о характеристиках образуемого земельного участка:		39:15:133303:5:3У275 :
		обозначение земельного участка
№ п/п	Наименование характеристики земельного участка	Значение характеристики
1	2	3
1.1.	Сведения о местоположении земельного участка (при отсутствии адреса) в структурированном в соответствии с федеральной информационной адресной системой виде	Российская Федерация, Калининградская область, город Калининград, улица Ялтинская
1.2.	Дополнительные сведения о местоположении земельного участка	-
2.	Категория земель	Земли населенных пунктов
3.	Вид (виды) разрешенного использования	-
3.1.	Дополнительные сведения об использовании земельного участка	-
4.	Реестровый номер границ территориальной зоны или в случае отсутствия такого реестрового номера ее индивидуальное обозначение (вид, тип, номер, индекс)	-
5.	Площадь земельного участка \pm величина предельной погрешности определения (вычисления) площади ($P \pm \Delta P$), м2	24 ± 2
6.	Формула, примененная для вычисления предельной погрешности определения площади земельного участка, с подставленными значениями и итоговые (вычисленные) значения (ΔP), м2	$\Delta P = 3.5 * M_t * \sqrt{P} = 3.5 * 0,1 * \sqrt{24} = 2$
7.	Предельные минимальный и максимальный размеры земельного участка (R_{\min} и R_{\max}), м2	- -
8.	Кадастровый или иной государственный учетный номер (инвентарный) объекта недвижимости, расположенного на образуемом земельном участке	39:15:133303:785
9.	Кадастровые номера исходных земельных участков	39:15:133303:5
9.1.	Кадастровый номер входящего в состав земельного участка, представляющего собой единое землепользование (номер контура многоконтурного земельного участка), преобразование которого осуществляется	-
9.2.	Кадастровые номера земельных участков, исключаемых из состава измененного (исходного) земельного участка, представляющего собой единое землепользование	-
9.3.	Кадастровый или иной государственный учетный номер (инвентарный) объекта недвижимости, расположенного на измененном земельном участке	-
10.	Условный номер земельного участка	-
11.	Учетный номер проекта межевания территории	-
12.	Дополнительные сведения об образовании земельного участка	-
13.	Сведения о земельных участках (землях общего пользования, территории общего пользования), посредством которых обеспечивается доступ	Земли общего пользования
14.	Иные сведения	-
4. Пояснения к сведениям об образуемом земельном участке:		39:15:133303:5:3У275 :
		обозначение земельного участка
1.	-	

Сведения об образуемых земельных участках

1. Сведения о характерных точках границ образуемых земельных участков

39:15:133303:5:3У276 :

обозначение земельного участка

Система координат МСК-39, зона 1

Зона № 1

Обозначение характерных точек границ	Координаты, м		Метод определения координат	Формулы, примененные для расчета средней квадратической погрешности определения координат характерной точки границ (Mt), с подставленными в такие формулы значениями и итоговые (вычисленные) значения Mt, м	Описание закрепления точки
	X	Y			
1	2	3	4	5	6
398	353240.70	1193407.28	-	-	-
397	353242.91	1193400.95	-	-	-
н489У	353246.40	1193401.98	-	-	-
н490У	353244.40	1193408.51	-	-	-
н491У	353244.05	1193408.42	-	-	-
н488У	353240.94	1193407.37	-	-	-
394	353240.75	1193407.30	-	-	-
398	353240.70	1193407.28	-	-	-

39:15:133303:5:3У276 :

2. Сведения о частях границ образуемых земельных участков:

обозначение земельного участка

Обозначение части границ		Горизонтальное проложение (S), м	Описание прохождения части границ	Сведения о согласовании местоположения границ (согласовано/спорное)
от т.	до т.			
1	2	3	4	5
398	397	6.70	-	-
397	н489У	3.64	-	-
н489У	н490У	6.83	-	-
н490У	н491У	0.36	-	-
н491У	н488У	3.28	-	-
н488У	394	0.20	-	-
394	398	0.05	-	-

3. Сведения о характеристиках образуемого земельного участка:

39:15:133303:5:3У276 :

обозначение земельного участка

№ п/п	Наименование характеристики земельного участка	Значение характеристики
1	2	3
1.	Адрес земельного участка	-

3. Сведения о характеристиках образуемого земельного участка:		39:15:133303:5:ЗУ276 :
		обозначение земельного участка
№ п/п	Наименование характеристики земельного участка	Значение характеристики
1	2	3
1.1.	Сведения о местоположении земельного участка (при отсутствии адреса) в структурированном в соответствии с федеральной информационной адресной системой виде	Российская Федерация, Калининградская область, город Калининград, улица Ялтинская
1.2.	Дополнительные сведения о местоположении земельного участка	-
2.	Категория земель	Земли населенных пунктов
3.	Вид (виды) разрешенного использования	-
3.1.	Дополнительные сведения об использовании земельного участка	-
4.	Реестровый номер границ территориальной зоны или в случае отсутствия такого реестрового номера ее индивидуальное обозначение (вид, тип, номер, индекс)	-
5.	Площадь земельного участка \pm величина предельной погрешности определения (вычисления) площади ($P \pm \Delta P$), м2	26 ± 2
6.	Формула, примененная для вычисления предельной погрешности определения площади земельного участка, с подставленными значениями и итоговые (вычисленные) значения (ΔP), м2	$\Delta P = 3.5 * M_t * \sqrt{P} = 3.5 * 0,1 * \sqrt{26} = 2$
7.	Предельные минимальный и максимальный размеры земельного участка (R_{\min} и R_{\max}), м2	- -
8.	Кадастровый или иной государственный учетный номер (инвентарный) объекта недвижимости, расположенного на образуемом земельном участке	39:15:133303:749
9.	Кадастровые номера исходных земельных участков	39:15:133303:5
9.1.	Кадастровый номер входящего в состав земельного участка, представляющего собой единое землепользование (номер контура многоконтурного земельного участка), преобразование которого осуществляется	-
9.2.	Кадастровые номера земельных участков, исключаемых из состава измененного (исходного) земельного участка, представляющего собой единое землепользование	-
9.3.	Кадастровый или иной государственный учетный номер (инвентарный) объекта недвижимости, расположенного на измененном земельном участке	-
10.	Условный номер земельного участка	-
11.	Учетный номер проекта межевания территории	-
12.	Дополнительные сведения об образовании земельного участка	-
13.	Сведения о земельных участках (землях общего пользования, территории общего пользования), посредством которых обеспечивается доступ	Земли общего пользования
14.	Иные сведения	-
4. Пояснения к сведениям об образуемом земельном участке:		39:15:133303:5:ЗУ276 :
		обозначение земельного участка
1.	-	

Сведения об образуемых земельных участках

1. Сведения о характерных точках границ образуемых земельных участков

39:15:133303:5:3У277 :

обозначение земельного участка

Система координат МСК-39, зона 1

Зона № 1

Обозначение характерных точек границ	Координаты, м		Метод определения координат	Формулы, примененные для расчета средней квадратической погрешности определения координат характерной точки границ (Mt), с подставленными в такие формулы значениями и итоговые (вычисленные) значения Mt, м	Описание закрепления точки
	X	Y			
1	2	3	4	5	6
401	353239.03	1193413.56	-	-	-
н488У	353240.94	1193407.37	-	-	-
н491У	353244.05	1193408.42	-	-	-
н492У	353242.04	1193414.57	-	-	-
401	353239.03	1193413.56	-	-	-

39:15:133303:5:3У277 :

2. Сведения о частях границ образуемых земельных участков:

обозначение земельного участка

Обозначение части границ		Горизонтальное проложение (S), м	Описание прохождения части границ	Сведения о согласовании местоположения границ (согласовано/спорное)
от т.	до т.			
1	2	3	4	5
401	н488У	6.48	-	-
н488У	н491У	3.28	-	-
н491У	н492У	6.47	-	-
н492У	401	3.17	-	-

3. Сведения о характеристиках образуемого земельного участка:

39:15:133303:5:3У277 :

обозначение земельного участка

№ п/п	Наименование характеристики земельного участка	Значение характеристики
1	2	3
1.	Адрес земельного участка	-
1.1.	Сведения о местоположении земельного участка (при отсутствии адреса) в структурированном в соответствии с федеральной информационной адресной системой виде	Российская Федерация, Калининградская область, город Калининград, улица Ялтинская
1.2.	Дополнительные сведения о местоположении земельного участка	-
2.	Категория земель	Земли населенных пунктов
3.	Вид (виды) разрешенного использования	-
3.1.	Дополнительные сведения об использовании земельного участка	-

3. Сведения о характеристиках образуемого земельного участка:		39:15:133303:5:3У277 :
		обозначение земельного участка
№ п/п	Наименование характеристики земельного участка	Значение характеристики
1	2	3
4.	Реестровый номер границ территориальной зоны или в случае отсутствия такого реестрового номера ее индивидуальное обозначение (вид, тип, номер, индекс)	-
5.	Площадь земельного участка \pm величина предельной погрешности определения (вычисления) площади ($P \pm \Delta P$), м ²	21 ± 2
6.	Формула, примененная для вычисления предельной погрешности определения площади земельного участка, с подставленными значениями и итоговые (вычисленные) значения (ΔP), м ²	$\Delta P = 3.5 * M_t * \sqrt{P} = 3.5 * 0,1 * \sqrt{21} = 2$
7.	Предельные минимальный и максимальный размеры земельного участка ($P_{\text{мин}}$ и $P_{\text{макс}}$), м ²	- -
8.	Кадастровый или иной государственный учетный номер (инвентарный) объекта недвижимости, расположенного на образуемом земельном участке	-
9.	Кадастровые номера исходных земельных участков	39:15:133303:5
9.1.	Кадастровый номер входящего в состав земельного участка, представляющего собой единое землепользование (номер контура многоконтурного земельного участка), преобразование которого осуществляется	-
9.2.	Кадастровые номера земельных участков, исключаемых из состава измененного (исходного) земельного участка, представляющего собой единое землепользование	-
9.3.	Кадастровый или иной государственный учетный номер (инвентарный) объекта недвижимости, расположенного на измененном земельном участке	-
10.	Условный номер земельного участка	-
11.	Учетный номер проекта межевания территории	-
12.	Дополнительные сведения об образовании земельного участка	-
13.	Сведения о земельных участках (землях общего пользования, территории общего пользования), посредством которых обеспечивается доступ	Земли общего пользования
14.	Иные сведения	-
4. Пояснения к сведениям об образуемом земельном участке:		39:15:133303:5:3У277 :
		обозначение земельного участка
1.	-	

Сведения об образуемых земельных участках

1. Сведения о характерных точках границ образуемых земельных участков

39:15:133303:5:3У278 :

обозначение земельного участка

Система координат МСК-39, зона 1

Зона № 1

Обозначение характерных точек границ	Координаты, м		Метод определения координат	Формулы, примененные для расчета средней квадратической погрешности определения координат характерной точки границ (Mt), с подставленными в такие формулы значениями и итоговые (вычисленные) значения Mt, м	Описание закрепления точки
	X	Y			
1	2	3	4	5	6
н492У	353242.04	1193414.57	-	-	-
н491У	353244.05	1193408.42	-	-	-
н490У	353244.40	1193408.51	-	-	-
386	353247.82	1193409.44	-	-	-
385	353245.94	1193415.71	-	-	-
н492У	353242.04	1193414.57	-	-	-

39:15:133303:5:3У278 :

2. Сведения о частях границ образуемых земельных участков:

обозначение земельного участка

Обозначение части границ		Горизонтальное проложение (S), м	Описание прохождения части границ	Сведения о согласовании местоположения границ (согласовано/спорное)
от т.	до т.			
1	2	3	4	5
н492У	н491У	6.47	-	-
н491У	н490У	0.36	-	-
н490У	386	3.54	-	-
386	385	6.55	-	-
385	н492У	4.06	-	-

3. Сведения о характеристиках образуемого земельного участка:

39:15:133303:5:3У278 :

обозначение земельного участка

№ п/п	Наименование характеристики земельного участка	Значение характеристики
1	2	3
1.	Адрес земельного участка	-
1.1.	Сведения о местоположении земельного участка (при отсутствии адреса) в структурированном в соответствии с федеральной информационной адресной системой виде	Российская Федерация, Калининградская область, город Калининград, улица Ялтинская
1.2.	Дополнительные сведения о местоположении земельного участка	-
2.	Категория земель	Земли населенных пунктов
3.	Вид (виды) разрешенного использования	-

3. Сведения о характеристиках образуемого земельного участка:		39:15:133303:5:3У278 :
		обозначение земельного участка
№ п/п	Наименование характеристики земельного участка	Значение характеристики
1	2	3
3.1.	Дополнительные сведения об использовании земельного участка	-
4.	Реестровый номер границ территориальной зоны или в случае отсутствия такого реестрового номера ее индивидуальное обозначение (вид, тип, номер, индекс)	-
5.	Площадь земельного участка \pm величина предельной погрешности определения (вычисления) площади ($P \pm \Delta P$), м ²	26 ± 2
6.	Формула, примененная для вычисления предельной погрешности определения площади земельного участка, с подставленными значениями и итоговые (вычисленные) значения (ΔP), м ²	$\Delta P = 3.5 * M_t * \sqrt{P} = 3.5 * 0,1 * \sqrt{26} = 2$
7.	Предельные минимальный и максимальный размеры земельного участка ($P_{\text{мин}}$ и $P_{\text{макс}}$), м ²	- -
8.	Кадастровый или иной государственный учетный номер (инвентарный) объекта недвижимости, расположенного на образуемом земельном участке	39:15:133303:187
9.	Кадастровые номера исходных земельных участков	39:15:133303:5
9.1.	Кадастровый номер входящего в состав земельного участка, представляющего собой единое землепользование (номер контура многоконтурного земельного участка), преобразование которого осуществляется	-
9.2.	Кадастровые номера земельных участков, исключаемых из состава измененного (исходного) земельного участка, представляющего собой единое землепользование	-
9.3.	Кадастровый или иной государственный учетный номер (инвентарный) объекта недвижимости, расположенного на измененном земельном участке	-
10.	Условный номер земельного участка	-
11.	Учетный номер проекта межевания территории	-
12.	Дополнительные сведения об образовании земельного участка	-
13.	Сведения о земельных участках (землях общего пользования, территории общего пользования), посредством которых обеспечивается доступ	Земли общего пользования
14.	Иные сведения	-
4. Пояснения к сведениям об образуемом земельном участке:		39:15:133303:5:3У278 :
		обозначение земельного участка
1.	-	

Сведения об образуемых земельных участках

1. Сведения о характерных точках границ образуемых земельных участков

39:15:133303:5:3У279 :

обозначение земельного участка

Система координат МСК-39, зона 1

Зона № 1

Обозначение характерных точек границ	Координаты, м		Метод определения координат	Формулы, примененные для расчета средней квадратической погрешности определения координат характерной точки границ (Mt), с подставленными в такие формулы значениями и итоговые (вычисленные) значения Mt, м	Описание закрепления точки
	X	Y			
1	2	3	4	5	6
н490У	353244.40	1193408.51	-	-	-
н489У	353246.40	1193401.98	-	-	-
389	353249.75	1193403.08	-	-	-
386	353247.82	1193409.44	-	-	-
н490У	353244.40	1193408.51	-	-	-

39:15:133303:5:3У279 :

2. Сведения о частях границ образуемых земельных участков:

обозначение земельного участка

Обозначение части границ		Горизонтальное проложение (S), м	Описание прохождения части границ	Сведения о согласовании местоположения границ (согласовано/спорное)
от т.	до т.			
1	2	3	4	5
н490У	н489У	6.83	-	-
н489У	389	3.53	-	-
389	386	6.65	-	-
386	н490У	3.54	-	-

3. Сведения о характеристиках образуемого земельного участка:

39:15:133303:5:3У279 :

обозначение земельного участка

№ п/п	Наименование характеристики земельного участка	Значение характеристики
1	2	3
1.	Адрес земельного участка	-
1.1.	Сведения о местоположении земельного участка (при отсутствии адреса) в структурированном в соответствии с федеральной информационной адресной системой виде	Российская Федерация, Калининградская область, город Калининград, улица Ялтинская
1.2.	Дополнительные сведения о местоположении земельного участка	-
2.	Категория земель	Земли населенных пунктов
3.	Вид (виды) разрешенного использования	-
3.1.	Дополнительные сведения об использовании земельного участка	-

3. Сведения о характеристиках образуемого земельного участка:		39:15:133303:5:3У279 :
		обозначение земельного участка
№ п/п	Наименование характеристики земельного участка	Значение характеристики
1	2	3
4.	Реестровый номер границ территориальной зоны или в случае отсутствия такого реестрового номера ее индивидуальное обозначение (вид, тип, номер, индекс)	-
5.	Площадь земельного участка \pm величина предельной погрешности определения (вычисления) площади ($P \pm \Delta P$), м ²	24 ± 2
6.	Формула, примененная для вычисления предельной погрешности определения площади земельного участка, с подставленными значениями и итоговые (вычисленные) значения (ΔP), м ²	$\Delta P = 3.5 * M_t * \sqrt{P} = 3.5 * 0,1 * \sqrt{24} = 2$
7.	Предельные минимальный и максимальный размеры земельного участка ($P_{\text{мин}}$ и $P_{\text{макс}}$), м ²	- -
8.	Кадастровый или иной государственный учетный номер (инвентарный) объекта недвижимости, расположенного на образуемом земельном участке	39:15:133303:886
9.	Кадастровые номера исходных земельных участков	39:15:133303:5
9.1.	Кадастровый номер входящего в состав земельного участка, представляющего собой единое землепользование (номер контура многоконтурного земельного участка), преобразование которого осуществляется	-
9.2.	Кадастровые номера земельных участков, исключаемых из состава измененного (исходного) земельного участка, представляющего собой единое землепользование	-
9.3.	Кадастровый или иной государственный учетный номер (инвентарный) объекта недвижимости, расположенного на измененном земельном участке	-
10.	Условный номер земельного участка	-
11.	Учетный номер проекта межевания территории	-
12.	Дополнительные сведения об образовании земельного участка	-
13.	Сведения о земельных участках (землях общего пользования, территории общего пользования), посредством которых обеспечивается доступ	Земли общего пользования
14.	Иные сведения	-
4. Пояснения к сведениям об образуемом земельном участке:		39:15:133303:5:3У279 :
		обозначение земельного участка
1.	-	

Сведения об образуемых земельных участках

1. Сведения о характерных точках границ образуемых земельных участков

39:15:133303:5:3У280 :

обозначение земельного участка

Система координат МСК-39, зона 1

Зона № 1

Обозначение характерных точек границ	Координаты, м		Метод определения координат	Формулы, примененные для расчета средней квадратической погрешности определения координат характерной точки границ (Mt), с подставленными в такие формулы значениями и итоговые (вычисленные) значения Mt, м	Описание закрепления точки
	X	Y			
1	2	3	4	5	6
386	353247.82	1193409.44	-	-	-
389	353249.75	1193403.08	-	-	-
н493У	353252.87	1193404.01	-	-	-
н494У	353250.85	1193410.41	-	-	-
386	353247.82	1193409.44	-	-	-

39:15:133303:5:3У280 :

2. Сведения о частях границ образуемых земельных участков:

обозначение земельного участка

Обозначение части границ		Горизонтальное проложение (S), м	Описание прохождения части границ	Сведения о согласовании местоположения границ (согласовано/спорное)
от т.	до т.			
1	2	3	4	5
386	389	6.65	-	-
389	н493У	3.26	-	-
н493У	н494У	6.71	-	-
н494У	386	3.18	-	-

3. Сведения о характеристиках образуемого земельного участка:

39:15:133303:5:3У280 :

обозначение земельного участка

№ п/п	Наименование характеристики земельного участка	Значение характеристики
1	2	3
1.	Адрес земельного участка	-
1.1.	Сведения о местоположении земельного участка (при отсутствии адреса) в структурированном в соответствии с федеральной информационной адресной системой виде	Российская Федерация, Калининградская область, город Калининград, улица Ялтинская
1.2.	Дополнительные сведения о местоположении земельного участка	-
2.	Категория земель	Земли населенных пунктов
3.	Вид (виды) разрешенного использования	-
3.1.	Дополнительные сведения об использовании земельного участка	-

3. Сведения о характеристиках образуемого земельного участка:		39:15:133303:5:3У280 :
		обозначение земельного участка
№ п/п	Наименование характеристики земельного участка	Значение характеристики
1	2	3
4.	Реестровый номер границ территориальной зоны или в случае отсутствия такого реестрового номера ее индивидуальное обозначение (вид, тип, номер, индекс)	-
5.	Площадь земельного участка \pm величина предельной погрешности определения (вычисления) площади ($P \pm \Delta P$), м ²	21 ± 2
6.	Формула, примененная для вычисления предельной погрешности определения площади земельного участка, с подставленными значениями и итоговые (вычисленные) значения (ΔP), м ²	$\Delta P = 3.5 * M_t * \sqrt{P} = 3.5 * 0,1 * \sqrt{21} = 2$
7.	Предельные минимальный и максимальный размеры земельного участка ($P_{\text{мин}}$ и $P_{\text{макс}}$), м ²	- -
8.	Кадастровый или иной государственный учетный номер (инвентарный) объекта недвижимости, расположенного на образуемом земельном участке	-
9.	Кадастровые номера исходных земельных участков	39:15:133303:5
9.1.	Кадастровый номер входящего в состав земельного участка, представляющего собой единое землепользование (номер контура многоконтурного земельного участка), преобразование которого осуществляется	-
9.2.	Кадастровые номера земельных участков, исключаемых из состава измененного (исходного) земельного участка, представляющего собой единое землепользование	-
9.3.	Кадастровый или иной государственный учетный номер (инвентарный) объекта недвижимости, расположенного на измененном земельном участке	-
10.	Условный номер земельного участка	-
11.	Учетный номер проекта межевания территории	-
12.	Дополнительные сведения об образовании земельного участка	-
13.	Сведения о земельных участках (землях общего пользования, территории общего пользования), посредством которых обеспечивается доступ	Земли общего пользования
14.	Иные сведения	-
4. Пояснения к сведениям об образуемом земельном участке:		39:15:133303:5:3У280 :
		обозначение земельного участка
1.	-	

Сведения об образуемых земельных участках

1. Сведения о характерных точках границ образуемых земельных участков

39:15:133303:5:3У281 :

обозначение земельного участка

Система координат МСК-39, зона 1

Зона № 1

Обозначение характерных точек границ	Координаты, м		Метод определения координат	Формулы, примененные для расчета средней квадратической погрешности определения координат характерной точки границ (Mt), с подставленными в такие формулы значениями и итоговые (вычисленные) значения Mt, м	Описание закрепления точки
	X	Y			
1	2	3	4	5	6
н495У	353249.30	1193417.10	-	-	-
384	353249.38	1193416.80	-	-	-
387	353251.31	1193410.56	-	-	-
н496У	353254.30	1193411.77	-	-	-
н497У	353254.52	1193411.84	-	-	-
н498У	353252.52	1193418.19	-	-	-
н495У	353249.30	1193417.10	-	-	-

39:15:133303:5:3У281 :

2. Сведения о частях границ образуемых земельных участков:

обозначение земельного участка

Обозначение части границ		Горизонтальное проложение (S), м	Описание прохождения части границ	Сведения о согласовании местоположения границ (согласовано/спорное)
от т.	до т.			
1	2	3	4	5
н495У	384	0.31	-	-
384	387	6.53	-	-
387	н496У	3.23	-	-
н496У	н497У	0.23	-	-
н497У	н498У	6.66	-	-
н498У	н495У	3.40	-	-

39:15:133303:5:3У281 :

3. Сведения о характеристиках образуемого земельного участка:

обозначение земельного участка

№ п/п	Наименование характеристики земельного участка	Значение характеристики
1	2	3
1.	Адрес земельного участка	-
1.1.	Сведения о местоположении земельного участка (при отсутствии адреса) в структурированном в соответствии с федеральной информационной адресной системой виде	Российская Федерация, Калининградская область, город Калининград, улица Ялтинская
1.2.	Дополнительные сведения о местоположении земельного участка	-

3. Сведения о характеристиках образуемого земельного участка:		39:15:133303:5:ЗУ281 : обозначение земельного участка
№ п/п	Наименование характеристики земельного участка	Значение характеристики
1	2	3
2.	Категория земель	Земли населенных пунктов
3.	Вид (виды) разрешенного использования	-
3.1.	Дополнительные сведения об использовании земельного участка	-
4.	Реестровый номер границ территориальной зоны или в случае отсутствия такого реестрового номера ее индивидуальное обозначение (вид, тип, номер, индекс)	-
5.	Площадь земельного участка \pm величина предельной погрешности определения (вычисления) площади ($P \pm \Delta P$), м2	23 ± 2
6.	Формула, примененная для вычисления предельной погрешности определения площади земельного участка, с подставленными значениями и итоговые (вычисленные) значения (ΔP), м2	$\Delta P = 3.5 * M_t * \sqrt{P} = 3.5 * 0,1 * \sqrt{23} = 2$
7.	Предельные минимальный и максимальный размеры земельного участка ($P_{\text{мин}}$ и $P_{\text{макс}}$), м2	- -
8.	Кадастровый или иной государственный учетный номер (инвентарный) объекта недвижимости, расположенного на образуемом земельном участке	39:15:133303:91
9.	Кадастровые номера исходных земельных участков	39:15:133303:5
9.1.	Кадастровый номер входящего в состав земельного участка, представляющего собой единое землепользование (номер контура многоконтурного земельного участка), преобразование которого осуществляется	-
9.2.	Кадастровые номера земельных участков, исключаемых из состава измененного (исходного) земельного участка, представляющего собой единое землепользование	-
9.3.	Кадастровый или иной государственный учетный номер (инвентарный) объекта недвижимости, расположенного на измененном земельном участке	-
10.	Условный номер земельного участка	-
11.	Учетный номер проекта межевания территории	-
12.	Дополнительные сведения об образовании земельного участка	-
13.	Сведения о земельных участках (землях общего пользования, территории общего пользования), посредством которых обеспечивается доступ	Земли общего пользования
14.	Иные сведения	-
4. Пояснения к сведениям об образуемом земельном участке:		39:15:133303:5:ЗУ281 : обозначение земельного участка
1.	-	

Сведения об образуемых земельных участках					
1. Сведения о характерных точках границ образуемых земельных участков				39:15:133303:5:3У282 : обозначение земельного участка	
Система координат МСК-39, зона 1				Зона № 1	
Обозначение характерных точек границ	Координаты, м		Метод определения координат	Формулы, примененные для расчета средней квадратической погрешности определения координат характерной точки границ (Mt), с подставленными в такие формулы значениями и итоговые (вычисленные) значения Mt, м	Описание закрепле ния точки
	X	Y			
1	2	3	4	5	6
н494У	353250.85	1193410.41	-	-	-
н493У	353252.87	1193404.01	-	-	-
380	353256.47	1193405.01	-	-	-
н496У	353254.30	1193411.77	-	-	-
387	353251.31	1193410.56	-	-	-
н494У	353250.85	1193410.41	-	-	-
2. Сведения о частях границ образуемых земельных участков:				39:15:133303:5:3У282 : обозначение земельного участка	
Обозначение части границ		Горизонтальное проложение (S), м	Описание прохождения части границ	Сведения о согласовании местоположения границ (согласовано/спорное)	
от т.	до т.				
1	2	3	4	5	
н494У	н493У	6.71	-	-	
н493У	380	3.74	-	-	
380	н496У	7.10	-	-	
н496У	387	3.23	-	-	
387	н494У	0.48	-	-	
3. Сведения о характеристиках образуемого земельного участка:				39:15:133303:5:3У282 : обозначение земельного участка	
№ п/п	Наименование характеристики земельного участка		Значение характеристики		
1	2		3		
1.	Адрес земельного участка		-		
1.1.	Сведения о местоположении земельного участка (при отсутствии адреса) в структурированном в соответствии с федеральной информационной адресной системой виде		Российская Федерация, Калининградская область, город Калининград, улица Ялтинская		
1.2.	Дополнительные сведения о местоположении земельного участка		-		
2.	Категория земель		Земли населенных пунктов		
3.	Вид (виды) разрешенного использования		-		

3. Сведения о характеристиках образуемого земельного участка:		39:15:133303:5:3У282 :
		обозначение земельного участка
№ п/п	Наименование характеристики земельного участка	Значение характеристики
1	2	3
3.1.	Дополнительные сведения об использовании земельного участка	-
4.	Реестровый номер границ территориальной зоны или в случае отсутствия такого реестрового номера ее индивидуальное обозначение (вид, тип, номер, индекс)	-
5.	Площадь земельного участка \pm величина предельной погрешности определения (вычисления) площади ($P \pm \Delta P$), м ²	26 ± 2
6.	Формула, примененная для вычисления предельной погрешности определения площади земельного участка, с подставленными значениями и итоговые (вычисленные) значения (ΔP), м ²	$\Delta P = 3.5 * M_t * \sqrt{P} = 3.5 * 0,1 * \sqrt{26} = 2$
7.	Предельные минимальный и максимальный размеры земельного участка ($P_{\text{мин}}$ и $P_{\text{макс}}$), м ²	- -
8.	Кадастровый или иной государственный учетный номер (инвентарный) объекта недвижимости, расположенного на образуемом земельном участке	-
9.	Кадастровые номера исходных земельных участков	39:15:133303:5
9.1.	Кадастровый номер входящего в состав земельного участка, представляющего собой единое землепользование (номер контура многоконтурного земельного участка), преобразование которого осуществляется	-
9.2.	Кадастровые номера земельных участков, исключаемых из состава измененного (исходного) земельного участка, представляющего собой единое землепользование	-
9.3.	Кадастровый или иной государственный учетный номер (инвентарный) объекта недвижимости, расположенного на измененном земельном участке	-
10.	Условный номер земельного участка	-
11.	Учетный номер проекта межевания территории	-
12.	Дополнительные сведения об образовании земельного участка	-
13.	Сведения о земельных участках (землях общего пользования, территории общего пользования), посредством которых обеспечивается доступ	Земли общего пользования
14.	Иные сведения	-
4. Пояснения к сведениям об образуемом земельном участке:		39:15:133303:5:3У282 :
		обозначение земельного участка
1.	-	

Сведения об образуемых земельных участках

1. Сведения о характерных точках границ образуемых земельных участков

39:15:133303:5:3У283 :

обозначение земельного участка

Система координат МСК-39, зона 1

Зона № 1

Обозначение характерных точек границ	Координаты, м		Метод определения координат	Формулы, примененные для расчета средней квадратической погрешности определения координат характерной точки границ (Mt), с подставленными в такие формулы значениями и итоговые (вычисленные) значения Mt, м	Описание закрепления точки
	X	Y			
1	2	3	4	5	6
н496У	353254.30	1193411.77	-	-	-
380	353256.47	1193405.01	-	-	-
381	353260.26	1193406.14	-	-	-
н499У	353258.29	1193412.91	-	-	-
н497У	353254.52	1193411.84	-	-	-
н496У	353254.30	1193411.77	-	-	-

39:15:133303:5:3У283 :

2. Сведения о частях границ образуемых земельных участков:

обозначение земельного участка

Обозначение части границ		Горизонтальное проложение (S), м	Описание прохождения части границ	Сведения о согласовании местоположения границ (согласовано/спорное)
от т.	до т.			
1	2	3	4	5
н496У	380	7.10	-	-
380	381	3.95	-	-
381	н499У	7.05	-	-
н499У	н497У	3.92	-	-
н497У	н496У	0.23	-	-

3. Сведения о характеристиках образуемого земельного участка:

39:15:133303:5:3У283 :

обозначение земельного участка

№ п/п	Наименование характеристики земельного участка	Значение характеристики
1	2	3
1.	Адрес земельного участка	-
1.1.	Сведения о местоположении земельного участка (при отсутствии адреса) в структурированном в соответствии с федеральной информационной адресной системой виде	Российская Федерация, Калининградская область, город Калининград, улица Ялтинская
1.2.	Дополнительные сведения о местоположении земельного участка	-
2.	Категория земель	Земли населенных пунктов
3.	Вид (виды) разрешенного использования	-

3. Сведения о характеристиках образуемого земельного участка:		39:15:133303:5:3У283 :
		обозначение земельного участка
№ п/п	Наименование характеристики земельного участка	Значение характеристики
1	2	3
3.1.	Дополнительные сведения об использовании земельного участка	-
4.	Реестровый номер границ территориальной зоны или в случае отсутствия такого реестрового номера ее индивидуальное обозначение (вид, тип, номер, индекс)	-
5.	Площадь земельного участка \pm величина предельной погрешности определения (вычисления) площади ($P \pm \Delta P$), м ²	29 ± 2
6.	Формула, примененная для вычисления предельной погрешности определения площади земельного участка, с подставленными значениями и итоговые (вычисленные) значения (ΔP), м ²	$\Delta P = 3.5 * M_t * \sqrt{P} = 3.5 * 0,1 * \sqrt{29} = 2$
7.	Предельные минимальный и максимальный размеры земельного участка ($P_{\text{мин}}$ и $P_{\text{макс}}$), м ²	- -
8.	Кадастровый или иной государственный учетный номер (инвентарный) объекта недвижимости, расположенного на образуемом земельном участке	39:15:133303:1159
9.	Кадастровые номера исходных земельных участков	39:15:133303:5
9.1.	Кадастровый номер входящего в состав земельного участка, представляющего собой единое землепользование (номер контура многоконтурного земельного участка), преобразование которого осуществляется	-
9.2.	Кадастровые номера земельных участков, исключаемых из состава измененного (исходного) земельного участка, представляющего собой единое землепользование	-
9.3.	Кадастровый или иной государственный учетный номер (инвентарный) объекта недвижимости, расположенного на измененном земельном участке	-
10.	Условный номер земельного участка	-
11.	Учетный номер проекта межевания территории	-
12.	Дополнительные сведения об образовании земельного участка	-
13.	Сведения о земельных участках (землях общего пользования, территории общего пользования), посредством которых обеспечивается доступ	Земли общего пользования
14.	Иные сведения	-
4. Пояснения к сведениям об образуемом земельном участке:		39:15:133303:5:3У283 :
		обозначение земельного участка
1.	-	

Сведения об образуемых земельных участках

1. Сведения о характерных точках границ образуемых земельных участков

39:15:133303:5:3У284 :

обозначение земельного участка

Система координат МСК-39, зона 1

Зона № 1

Обозначение характерных точек границ	Координаты, м		Метод определения координат	Формулы, примененные для расчета средней квадратической погрешности определения координат характерной точки границ (Mt), с подставленными в такие формулы значениями и итоговые (вычисленные) значения Mt, м	Описание закрепления точки
	X	Y			
1	2	3	4	5	6
н498У	353252.52	1193418.19	-	-	-
н497У	353254.52	1193411.84	-	-	-
н499У	353258.29	1193412.91	-	-	-
376	353258.38	1193413.25	-	-	-
379	353256.42	1193419.42	-	-	-
н498У	353252.52	1193418.19	-	-	-

39:15:133303:5:3У284 :

2. Сведения о частях границ образуемых земельных участков:

обозначение земельного участка

Обозначение части границ		Горизонтальное проложение (S), м	Описание прохождения части границ	Сведения о согласовании местоположения границ (согласовано/спорное)
от т.	до т.			
1	2	3	4	5
н498У	н497У	6.66	-	-
н497У	н499У	3.92	-	-
н499У	376	0.35	-	-
376	379	6.47	-	-
379	н498У	4.09	-	-

3. Сведения о характеристиках образуемого земельного участка:

39:15:133303:5:3У284 :

обозначение земельного участка

№ п/п	Наименование характеристики земельного участка	Значение характеристики
1	2	3
1.	Адрес земельного участка	-
1.1.	Сведения о местоположении земельного участка (при отсутствии адреса) в структурированном в соответствии с федеральной информационной адресной системой виде	Российская Федерация, Калининградская область, город Калининград, улица Ялтинская
1.2.	Дополнительные сведения о местоположении земельного участка	-
2.	Категория земель	Земли населенных пунктов
3.	Вид (виды) разрешенного использования	-

3. Сведения о характеристиках образуемого земельного участка:		39:15:133303:5:ЗУ284 :
		обозначение земельного участка
№ п/п	Наименование характеристики земельного участка	Значение характеристики
1	2	3
3.1.	Дополнительные сведения об использовании земельного участка	-
4.	Реестровый номер границ территориальной зоны или в случае отсутствия такого реестрового номера ее индивидуальное обозначение (вид, тип, номер, индекс)	-
5.	Площадь земельного участка \pm величина предельной погрешности определения (вычисления) площади ($P \pm \Delta P$), м ²	28 ± 2
6.	Формула, примененная для вычисления предельной погрешности определения площади земельного участка, с подставленными значениями и итоговые (вычисленные) значения (ΔP), м ²	$\Delta P = 3.5 * M_t * \sqrt{P} = 3.5 * 0,1 * \sqrt{28} = 2$
7.	Предельные минимальный и максимальный размеры земельного участка ($P_{\text{мин}}$ и $P_{\text{макс}}$), м ²	- -
8.	Кадастровый или иной государственный учетный номер (инвентарный) объекта недвижимости, расположенного на образуемом земельном участке	39:15:133303:269
9.	Кадастровые номера исходных земельных участков	39:15:133303:5
9.1.	Кадастровый номер входящего в состав земельного участка, представляющего собой единое землепользование (номер контура многоконтурного земельного участка), преобразование которого осуществляется	-
9.2.	Кадастровые номера земельных участков, исключаемых из состава измененного (исходного) земельного участка, представляющего собой единое землепользование	-
9.3.	Кадастровый или иной государственный учетный номер (инвентарный) объекта недвижимости, расположенного на измененном земельном участке	-
10.	Условный номер земельного участка	-
11.	Учетный номер проекта межевания территории	-
12.	Дополнительные сведения об образовании земельного участка	-
13.	Сведения о земельных участках (землях общего пользования, территории общего пользования), посредством которых обеспечивается доступ	Земли общего пользования
14.	Иные сведения	-
4. Пояснения к сведениям об образуемом земельном участке:		39:15:133303:5:ЗУ284 :
		обозначение земельного участка
1.	-	

Сведения об образуемых земельных участках

1. Сведения о характерных точках границ образуемых земельных участков

39:15:133303:5:3У285 :

обозначение земельного участка

Система координат МСК-39, зона 1

Зона № 1

Обозначение характерных точек границ	Координаты, м		Метод определения координат	Формулы, примененные для расчета средней квадратической погрешности определения координат характерной точки границ (Mt), с подставленными в такие формулы значениями и итоговые (вычисленные) значения Mt, м	Описание закрепления точки
	X	Y			
1	2	3	4	5	6
н499У	353258.29	1193412.91	-	-	-
381	353260.26	1193406.14	-	-	-
н500У	353263.54	1193407.18	-	-	-
н501У	353261.32	1193414.22	-	-	-
376	353258.38	1193413.25	-	-	-
н499У	353258.29	1193412.91	-	-	-

39:15:133303:5:3У285 :

2. Сведения о частях границ образуемых земельных участков:

обозначение земельного участка

Обозначение части границ		Горизонтальное проложение (S), м	Описание прохождения части границ	Сведения о согласовании местоположения границ (согласовано/спорное)
от т.	до т.			
1	2	3	4	5
н499У	381	7.05	-	-
381	н500У	3.44	-	-
н500У	н501У	7.38	-	-
н501У	376	3.10	-	-
376	н499У	0.35	-	-

3. Сведения о характеристиках образуемого земельного участка:

39:15:133303:5:3У285 :

обозначение земельного участка

№ п/п	Наименование характеристики земельного участка	Значение характеристики
1	2	3
1.	Адрес земельного участка	-
1.1.	Сведения о местоположении земельного участка (при отсутствии адреса) в структурированном в соответствии с федеральной информационной адресной системой виде	Российская Федерация, Калининградская область, город Калининград, улица Ялтинская
1.2.	Дополнительные сведения о местоположении земельного участка	-
2.	Категория земель	Земли населенных пунктов
3.	Вид (виды) разрешенного использования	-

3. Сведения о характеристиках образуемого земельного участка:		39:15:133303:5:3У285 :
		обозначение земельного участка
№ п/п	Наименование характеристики земельного участка	Значение характеристики
1	2	3
3.1.	Дополнительные сведения об использовании земельного участка	-
4.	Реестровый номер границ территориальной зоны или в случае отсутствия такого реестрового номера ее индивидуальное обозначение (вид, тип, номер, индекс)	-
5.	Площадь земельного участка \pm величина предельной погрешности определения (вычисления) площади ($P \pm \Delta P$), м ²	25 ± 2
6.	Формула, примененная для вычисления предельной погрешности определения площади земельного участка, с подставленными значениями и итоговые (вычисленные) значения (ΔP), м ²	$\Delta P = 3.5 * M_t * \sqrt{P} = 3.5 * 0,1 * \sqrt{25} = 2$
7.	Предельные минимальный и максимальный размеры земельного участка (P_{\min} и P_{\max}), м ²	- -
8.	Кадастровый или иной государственный учетный номер (инвентарный) объекта недвижимости, расположенного на образуемом земельном участке	39:15:133303:165
9.	Кадастровые номера исходных земельных участков	39:15:133303:5
9.1.	Кадастровый номер входящего в состав земельного участка, представляющего собой единое землепользование (номер контура многоконтурного земельного участка), преобразование которого осуществляется	-
9.2.	Кадастровые номера земельных участков, исключаемых из состава измененного (исходного) земельного участка, представляющего собой единое землепользование	-
9.3.	Кадастровый или иной государственный учетный номер (инвентарный) объекта недвижимости, расположенного на измененном земельном участке	-
10.	Условный номер земельного участка	-
11.	Учетный номер проекта межевания территории	-
12.	Дополнительные сведения об образовании земельного участка	-
13.	Сведения о земельных участках (землях общего пользования, территории общего пользования), посредством которых обеспечивается доступ	Земли общего пользования
14.	Иные сведения	-
4. Пояснения к сведениям об образуемом земельном участке:		39:15:133303:5:3У285 :
		обозначение земельного участка
1.	-	

Сведения об образуемых земельных участках

1. Сведения о характерных точках границ образуемых земельных участков

39:15:133303:5:3У286 :

обозначение земельного участка

Система координат МСК-39, зона 1

Зона № 1

Обозначение характерных точек границ	Координаты, м		Метод определения координат	Формулы, примененные для расчета средней квадратической погрешности определения координат характерной точки границ (Mt), с подставленными в такие формулы значениями и итоговые (вычисленные) значения Mt, м	Описание закрепления точки
	X	Y			
1	2	3	4	5	6
378	353259.86	1193420.51	-	-	-
377	353261.75	1193414.37	-	-	-
н502У	353264.71	1193415.06	-	-	-
н503У	353265.27	1193415.23	-	-	-
н504У	353263.25	1193421.65	-	-	-
378	353259.86	1193420.51	-	-	-

39:15:133303:5:3У286 :

2. Сведения о частях границ образуемых земельных участков:

обозначение земельного участка

Обозначение части границ		Горизонтальное проложение (S), м	Описание прохождения части границ	Сведения о согласовании местоположения границ (согласовано/спорное)
от т.	до т.			
1	2	3	4	5
378	377	6.42	-	-
377	н502У	3.04	-	-
н502У	н503У	0.59	-	-
н503У	н504У	6.73	-	-
н504У	378	3.58	-	-

3. Сведения о характеристиках образуемого земельного участка:

39:15:133303:5:3У286 :

обозначение земельного участка

№ п/п	Наименование характеристики земельного участка	Значение характеристики
1	2	3
1.	Адрес земельного участка	-
1.1.	Сведения о местоположении земельного участка (при отсутствии адреса) в структурированном в соответствии с федеральной информационной адресной системой виде	Российская Федерация, Калининградская область, город Калининград, улица Ялтинская
1.2.	Дополнительные сведения о местоположении земельного участка	-
2.	Категория земель	Земли населенных пунктов
3.	Вид (виды) разрешенного использования	-

3. Сведения о характеристиках образуемого земельного участка:		39:15:133303:5:3У286 :
		обозначение земельного участка
№ п/п	Наименование характеристики земельного участка	Значение характеристики
1	2	3
3.1.	Дополнительные сведения об использовании земельного участка	-
4.	Реестровый номер границ территориальной зоны или в случае отсутствия такого реестрового номера ее индивидуальное обозначение (вид, тип, номер, индекс)	-
5.	Площадь земельного участка \pm величина предельной погрешности определения (вычисления) площади ($P \pm \Delta P$), м ²	24 ± 2
6.	Формула, примененная для вычисления предельной погрешности определения площади земельного участка, с подставленными значениями и итоговые (вычисленные) значения (ΔP), м ²	$\Delta P = 3.5 * M_t * \sqrt{P} = 3.5 * 0,1 * \sqrt{24} = 2$
7.	Предельные минимальный и максимальный размеры земельного участка ($P_{\text{мин}}$ и $P_{\text{макс}}$), м ²	- -
8.	Кадастровый или иной государственный учетный номер (инвентарный) объекта недвижимости, расположенного на образуемом земельном участке	-
9.	Кадастровые номера исходных земельных участков	39:15:133303:5
9.1.	Кадастровый номер входящего в состав земельного участка, представляющего собой единое землепользование (номер контура многоконтурного земельного участка), преобразование которого осуществляется	-
9.2.	Кадастровые номера земельных участков, исключаемых из состава измененного (исходного) земельного участка, представляющего собой единое землепользование	-
9.3.	Кадастровый или иной государственный учетный номер (инвентарный) объекта недвижимости, расположенного на измененном земельном участке	-
10.	Условный номер земельного участка	-
11.	Учетный номер проекта межевания территории	-
12.	Дополнительные сведения об образовании земельного участка	-
13.	Сведения о земельных участках (землях общего пользования, территории общего пользования), посредством которых обеспечивается доступ	Земли общего пользования
14.	Иные сведения	-
4. Пояснения к сведениям об образуемом земельном участке:		39:15:133303:5:3У286 :
		обозначение земельного участка
1.	-	

Сведения об образуемых земельных участках

1. Сведения о характерных точках границ образуемых земельных участков

39:15:133303:5:3У287 :

обозначение земельного участка

Система координат МСК-39, зона 1

Зона № 1

Обозначение характерных точек границ	Координаты, м		Метод определения координат	Формулы, примененные для расчета средней квадратической погрешности определения координат характерной точки границ (Mt), с подставленными в такие формулы значениями и итоговые (вычисленные) значения Mt, м	Описание закрепления точки
	X	Y			
1	2	3	4	5	6
н501У	353261.32	1193414.22	-	-	-
н500У	353263.54	1193407.18	-	-	-
н505У	353266.88	1193408.20	-	-	-
н502У	353264.71	1193415.06	-	-	-
377	353261.75	1193414.37	-	-	-
н501У	353261.32	1193414.22	-	-	-

39:15:133303:5:3У287 :

2. Сведения о частях границ образуемых земельных участков:

обозначение земельного участка

Обозначение части границ		Горизонтальное проложение (S), м	Описание прохождения части границ	Сведения о согласовании местоположения границ (согласовано/спорное)
от т.	до т.			
1	2	3	4	5
н501У	н500У	7.38	-	-
н500У	н505У	3.49	-	-
н505У	н502У	7.20	-	-
н502У	377	3.04	-	-
377	н501У	0.46	-	-

3. Сведения о характеристиках образуемого земельного участка:

39:15:133303:5:3У287 :

обозначение земельного участка

№ п/п	Наименование характеристики земельного участка	Значение характеристики
1	2	3
1.	Адрес земельного участка	-
1.1.	Сведения о местоположении земельного участка (при отсутствии адреса) в структурированном в соответствии с федеральной информационной адресной системой виде	Российская Федерация, Калининградская область, город Калининград, улица Ялтинская
1.2.	Дополнительные сведения о местоположении земельного участка	-
2.	Категория земель	Земли населенных пунктов
3.	Вид (виды) разрешенного использования	-

3. Сведения о характеристиках образуемого земельного участка:		39:15:133303:5:ЗУ287 :
		обозначение земельного участка
№ п/п	Наименование характеристики земельного участка	Значение характеристики
1	2	3
3.1.	Дополнительные сведения об использовании земельного участка	-
4.	Реестровый номер границ территориальной зоны или в случае отсутствия такого реестрового номера ее индивидуальное обозначение (вид, тип, номер, индекс)	-
5.	Площадь земельного участка \pm величина предельной погрешности определения (вычисления) площади ($P \pm \Delta P$), м ²	26 ± 2
6.	Формула, примененная для вычисления предельной погрешности определения площади земельного участка, с подставленными значениями и итоговые (вычисленные) значения (ΔP), м ²	$\Delta P = 3.5 * M_t * \sqrt{P} = 3.5 * 0,1 * \sqrt{26} = 2$
7.	Предельные минимальный и максимальный размеры земельного участка ($P_{\text{мин}}$ и $P_{\text{макс}}$), м ²	- -
8.	Кадастровый или иной государственный учетный номер (инвентарный) объекта недвижимости, расположенного на образуемом земельном участке	-
9.	Кадастровые номера исходных земельных участков	39:15:133303:5
9.1.	Кадастровый номер входящего в состав земельного участка, представляющего собой единое землепользование (номер контура многоконтурного земельного участка), преобразование которого осуществляется	-
9.2.	Кадастровые номера земельных участков, исключаемых из состава измененного (исходного) земельного участка, представляющего собой единое землепользование	-
9.3.	Кадастровый или иной государственный учетный номер (инвентарный) объекта недвижимости, расположенного на измененном земельном участке	-
10.	Условный номер земельного участка	-
11.	Учетный номер проекта межевания территории	-
12.	Дополнительные сведения об образовании земельного участка	-
13.	Сведения о земельных участках (землях общего пользования, территории общего пользования), посредством которых обеспечивается доступ	Земли общего пользования
14.	Иные сведения	-
4. Пояснения к сведениям об образуемом земельном участке:		39:15:133303:5:ЗУ287 :
		обозначение земельного участка
1.	-	

Сведения об образуемых земельных участках

1. Сведения о характерных точках границ образуемых земельных участков

39:15:133303:5:3У288 :

обозначение земельного участка

Система координат МСК-39, зона 1

Зона № 1

Обозначение характерных точек границ	Координаты, м		Метод определения координат	Формулы, примененные для расчета средней квадратической погрешности определения координат характерной точки границ (Mt), с подставленными в такие формулы значениями и итоговые (вычисленные) значения Mt, м	Описание закрепления точки
	X	Y			
1	2	3	4	5	6
н502У	353264.71	1193415.06	-	-	-
н505У	353266.88	1193408.20	-	-	-
н506У	353270.37	1193409.29	-	-	-
н507У	353268.20	1193416.16	-	-	-
н503У	353265.27	1193415.23	-	-	-
н502У	353264.71	1193415.06	-	-	-

39:15:133303:5:3У288 :

2. Сведения о частях границ образуемых земельных участков:

обозначение земельного участка

Обозначение части границ		Горизонтальное проложение (S), м	Описание прохождения части границ	Сведения о согласовании местоположения границ (согласовано/спорное)
от т.	до т.			
1	2	3	4	5
н502У	н505У	7.20	-	-
н505У	н506У	3.66	-	-
н506У	н507У	7.20	-	-
н507У	н503У	3.07	-	-
н503У	н502У	0.59	-	-

3. Сведения о характеристиках образуемого земельного участка:

39:15:133303:5:3У288 :

обозначение земельного участка

№ п/п	Наименование характеристики земельного участка	Значение характеристики
1	2	3
1.	Адрес земельного участка	-
1.1.	Сведения о местоположении земельного участка (при отсутствии адреса) в структурированном в соответствии с федеральной информационной адресной системой виде	Российская Федерация, Калининградская область, город Калининград, улица Ялтинская
1.2.	Дополнительные сведения о местоположении земельного участка	-
2.	Категория земель	Земли населенных пунктов
3.	Вид (виды) разрешенного использования	-

3. Сведения о характеристиках образуемого земельного участка:		39:15:133303:5:ЗУ288 :
		обозначение земельного участка
№ п/п	Наименование характеристики земельного участка	Значение характеристики
1	2	3
3.1.	Дополнительные сведения об использовании земельного участка	-
4.	Реестровый номер границ территориальной зоны или в случае отсутствия такого реестрового номера ее индивидуальное обозначение (вид, тип, номер, индекс)	-
5.	Площадь земельного участка \pm величина предельной погрешности определения (вычисления) площади ($P \pm \Delta P$), м ²	26 ± 2
6.	Формула, примененная для вычисления предельной погрешности определения площади земельного участка, с подставленными значениями и итоговые (вычисленные) значения (ΔP), м ²	$\Delta P = 3.5 * M_t * \sqrt{P} = 3.5 * 0,1 * \sqrt{26} = 2$
7.	Предельные минимальный и максимальный размеры земельного участка ($P_{\text{мин}}$ и $P_{\text{макс}}$), м ²	- -
8.	Кадастровый или иной государственный учетный номер (инвентарный) объекта недвижимости, расположенного на образуемом земельном участке	-
9.	Кадастровые номера исходных земельных участков	39:15:133303:5
9.1.	Кадастровый номер входящего в состав земельного участка, представляющего собой единое землепользование (номер контура многоконтурного земельного участка), преобразование которого осуществляется	-
9.2.	Кадастровые номера земельных участков, исключаемых из состава измененного (исходного) земельного участка, представляющего собой единое землепользование	-
9.3.	Кадастровый или иной государственный учетный номер (инвентарный) объекта недвижимости, расположенного на измененном земельном участке	-
10.	Условный номер земельного участка	-
11.	Учетный номер проекта межевания территории	-
12.	Дополнительные сведения об образовании земельного участка	-
13.	Сведения о земельных участках (землях общего пользования, территории общего пользования), посредством которых обеспечивается доступ	Земли общего пользования
14.	Иные сведения	-
4. Пояснения к сведениям об образуемом земельном участке:		39:15:133303:5:ЗУ288 :
		обозначение земельного участка
1.	-	

Сведения об образуемых земельных участках

1. Сведения о характерных точках границ образуемых земельных участков

39:15:133303:5:3У289 :

обозначение земельного участка

Система координат МСК-39, зона 1

Зона № 1

Обозначение характерных точек границ	Координаты, м		Метод определения координат	Формулы, примененные для расчета средней квадратической погрешности определения координат характерной точки границ (Mt), с подставленными в такие формулы значениями и итоговые (вычисленные) значения Mt, м	Описание закрепления точки
	X	Y			
1	2	3	4	5	6
н504У	353263.25	1193421.65	-	-	-
н503У	353265.27	1193415.23	-	-	-
н507У	353268.20	1193416.16	-	-	-
н508У	353268.83	1193416.36	-	-	-
н509У	353266.74	1193422.93	-	-	-
н504У	353263.25	1193421.65	-	-	-

39:15:133303:5:3У289 :

2. Сведения о частях границ образуемых земельных участков:

обозначение земельного участка

Обозначение части границ		Горизонтальное проложение (S), м	Описание прохождения части границ	Сведения о согласовании местоположения границ (согласовано/спорное)
от т.	до т.			
1	2	3	4	5
н504У	н503У	6.73	-	-
н503У	н507У	3.07	-	-
н507У	н508У	0.66	-	-
н508У	н509У	6.89	-	-
н509У	н504У	3.72	-	-

3. Сведения о характеристиках образуемого земельного участка:

39:15:133303:5:3У289 :

обозначение земельного участка

№ п/п	Наименование характеристики земельного участка	Значение характеристики
1	2	3
1.	Адрес земельного участка	-
1.1.	Сведения о местоположении земельного участка (при отсутствии адреса) в структурированном в соответствии с федеральной информационной адресной системой виде	Российская Федерация, Калининградская область, город Калининград, улица Ялтинская
1.2.	Дополнительные сведения о местоположении земельного участка	-
2.	Категория земель	Земли населенных пунктов
3.	Вид (виды) разрешенного использования	-

3. Сведения о характеристиках образуемого земельного участка:		39:15:133303:5:ЗУ289 :
		обозначение земельного участка
№ п/п	Наименование характеристики земельного участка	Значение характеристики
1	2	3
3.1.	Дополнительные сведения об использовании земельного участка	-
4.	Реестровый номер границ территориальной зоны или в случае отсутствия такого реестрового номера ее индивидуальное обозначение (вид, тип, номер, индекс)	-
5.	Площадь земельного участка \pm величина предельной погрешности определения (вычисления) площади ($P \pm \Delta P$), м ²	25 ± 2
6.	Формула, примененная для вычисления предельной погрешности определения площади земельного участка, с подставленными значениями и итоговые (вычисленные) значения (ΔP), м ²	$\Delta P = 3.5 * M_t * \sqrt{P} = 3.5 * 0,1 * \sqrt{25} = 2$
7.	Предельные минимальный и максимальный размеры земельного участка (P_{\min} и P_{\max}), м ²	- -
8.	Кадастровый или иной государственный учетный номер (инвентарный) объекта недвижимости, расположенного на образуемом земельном участке	39:15:133303:263
9.	Кадастровые номера исходных земельных участков	39:15:133303:5
9.1.	Кадастровый номер входящего в состав земельного участка, представляющего собой единое землепользование (номер контура многоконтурного земельного участка), преобразование которого осуществляется	-
9.2.	Кадастровые номера земельных участков, исключаемых из состава измененного (исходного) земельного участка, представляющего собой единое землепользование	-
9.3.	Кадастровый или иной государственный учетный номер (инвентарный) объекта недвижимости, расположенного на измененном земельном участке	-
10.	Условный номер земельного участка	-
11.	Учетный номер проекта межевания территории	-
12.	Дополнительные сведения об образовании земельного участка	-
13.	Сведения о земельных участках (землях общего пользования, территории общего пользования), посредством которых обеспечивается доступ	Земли общего пользования
14.	Иные сведения	-
4. Пояснения к сведениям об образуемом земельном участке:		39:15:133303:5:ЗУ289 :
		обозначение земельного участка
1.	-	

Сведения об образуемых земельных участках

1. Сведения о характерных точках границ образуемых земельных участков

39:15:133303:5:3У290 :

обозначение земельного участка

Система координат МСК-39, зона 1

Зона № 1

Обозначение характерных точек границ	Координаты, м		Метод определения координат	Формулы, примененные для расчета средней квадратической погрешности определения координат характерной точки границ (Mt), с подставленными в такие формулы значениями и итоговые (вычисленные) значения Mt, м	Описание закрепления точки
	X	Y			
1	2	3	4	5	6
н509У	353266.74	1193422.93	-	-	-
н508У	353268.83	1193416.36	-	-	-
н510У	353271.69	1193417.26	-	-	-
н511У	353272.23	1193417.22	-	-	-
н512У	353270.40	1193424.27	-	-	-
н509У	353266.74	1193422.93	-	-	-

39:15:133303:5:3У290 :

2. Сведения о частях границ образуемых земельных участков:

обозначение земельного участка

Обозначение части границ		Горизонтальное проложение (S), м	Описание прохождения части границ	Сведения о согласовании местоположения границ (согласовано/спорное)
от т.	до т.			
1	2	3	4	5
н509У	н508У	6.89	-	-
н508У	н510У	3.00	-	-
н510У	н511У	0.54	-	-
н511У	н512У	7.28	-	-
н512У	н509У	3.90	-	-

3. Сведения о характеристиках образуемого земельного участка:

39:15:133303:5:3У290 :

обозначение земельного участка

№ п/п	Наименование характеристики земельного участка	Значение характеристики
1	2	3
1.	Адрес земельного участка	-
1.1.	Сведения о местоположении земельного участка (при отсутствии адреса) в структурированном в соответствии с федеральной информационной адресной системой виде	Российская Федерация, Калининградская область, город Калининград, улица Ялтинская
1.2.	Дополнительные сведения о местоположении земельного участка	-
2.	Категория земель	Земли населенных пунктов
3.	Вид (виды) разрешенного использования	-

3. Сведения о характеристиках образуемого земельного участка:		39:15:133303:5:3У290 :
		обозначение земельного участка
№ п/п	Наименование характеристики земельного участка	Значение характеристики
1	2	3
3.1.	Дополнительные сведения об использовании земельного участка	-
4.	Реестровый номер границ территориальной зоны или в случае отсутствия такого реестрового номера ее индивидуальное обозначение (вид, тип, номер, индекс)	-
5.	Площадь земельного участка \pm величина предельной погрешности определения (вычисления) площади ($P \pm \Delta P$), м ²	26 ± 2
6.	Формула, примененная для вычисления предельной погрешности определения площади земельного участка, с подставленными значениями и итоговые (вычисленные) значения (ΔP), м ²	$\Delta P = 3.5 * M_t * \sqrt{P} = 3.5 * 0,1 * \sqrt{26} = 2$
7.	Предельные минимальный и максимальный размеры земельного участка (P_{\min} и P_{\max}), м ²	- -
8.	Кадастровый или иной государственный учетный номер (инвентарный) объекта недвижимости, расположенного на образуемом земельном участке	39:15:133303:142
9.	Кадастровые номера исходных земельных участков	39:15:133303:5
9.1.	Кадастровый номер входящего в состав земельного участка, представляющего собой единое землепользование (номер контура многоконтурного земельного участка), преобразование которого осуществляется	-
9.2.	Кадастровые номера земельных участков, исключаемых из состава измененного (исходного) земельного участка, представляющего собой единое землепользование	-
9.3.	Кадастровый или иной государственный учетный номер (инвентарный) объекта недвижимости, расположенного на измененном земельном участке	-
10.	Условный номер земельного участка	-
11.	Учетный номер проекта межевания территории	-
12.	Дополнительные сведения об образовании земельного участка	-
13.	Сведения о земельных участках (землях общего пользования, территории общего пользования), посредством которых обеспечивается доступ	Земли общего пользования
14.	Иные сведения	-
4. Пояснения к сведениям об образуемом земельном участке:		39:15:133303:5:3У290 :
		обозначение земельного участка
1.	-	

Сведения об образуемых земельных участках					
1. Сведения о характерных точках границ образуемых земельных участков				39:15:133303:5:3У291 :	
				обозначение земельного участка	
Система координат МСК-39, зона 1				Зона № 1	
Обозначение характерных точек границ	Координаты, м		Метод определения координат	Формулы, примененные для расчета средней квадратической погрешности определения координат характерной точки границ (Mt), с подставленными в такие формулы значениями и итоговые (вычисленные) значения Mt, м	Описание закрепле ния точки
	X	Y			
1	2	3	4	5	6
н507У	353268.20	1193416.16	-	-	-
н506У	353270.37	1193409.29	-	-	-
н513У	353273.82	1193410.52	-	-	-
н510У	353271.69	1193417.26	-	-	-
н508У	353268.83	1193416.36	-	-	-
н507У	353268.20	1193416.16	-	-	-
2. Сведения о частях границ образуемых земельных участков:				39:15:133303:5:3У291 :	
				обозначение земельного участка	
Обозначение части границ		Горизонтальное проложение (S), м	Описание прохождения части границ	Сведения о согласовании местоположения границ (согласовано/спорное)	
от т.	до т.				
1	2	3	4	5	
н507У	н506У	7.20	-	-	
н506У	н513У	3.66	-	-	
н513У	н510У	7.07	-	-	
н510У	н508У	3.00	-	-	
н508У	н507У	0.66	-	-	
3. Сведения о характеристиках образуемого земельного участка:				39:15:133303:5:3У291 :	
				обозначение земельного участка	
№ п/п	Наименование характеристики земельного участка		Значение характеристики		
1	2		3		
1.	Адрес земельного участка		-		
1.1.	Сведения о местоположении земельного участка (при отсутствии адреса) в структурированном в соответствии с федеральной информационной адресной системой виде		Российская Федерация, Калининградская область, город Калининград, улица Ялтинская		
1.2.	Дополнительные сведения о местоположении земельного участка		-		
2.	Категория земель		Земли населенных пунктов		
3.	Вид (виды) разрешенного использования		-		

3. Сведения о характеристиках образуемого земельного участка:		39:15:133303:5:ЗУ291 :
		обозначение земельного участка
№ п/п	Наименование характеристики земельного участка	Значение характеристики
1	2	3
3.1.	Дополнительные сведения об использовании земельного участка	-
4.	Реестровый номер границ территориальной зоны или в случае отсутствия такого реестрового номера ее индивидуальное обозначение (вид, тип, номер, индекс)	-
5.	Площадь земельного участка \pm величина предельной погрешности определения (вычисления) площади ($P \pm \Delta P$), м ²	26 ± 2
6.	Формула, примененная для вычисления предельной погрешности определения площади земельного участка, с подставленными значениями и итоговые (вычисленные) значения (ΔP), м ²	$\Delta P = 3.5 * M_t * \sqrt{P} = 3.5 * 0,1 * \sqrt{26} = 2$
7.	Предельные минимальный и максимальный размеры земельного участка ($P_{\text{мин}}$ и $P_{\text{макс}}$), м ²	- -
8.	Кадастровый или иной государственный учетный номер (инвентарный) объекта недвижимости, расположенного на образуемом земельном участке	-
9.	Кадастровые номера исходных земельных участков	39:15:133303:5
9.1.	Кадастровый номер входящего в состав земельного участка, представляющего собой единое землепользование (номер контура многоконтурного земельного участка), преобразование которого осуществляется	-
9.2.	Кадастровые номера земельных участков, исключаемых из состава измененного (исходного) земельного участка, представляющего собой единое землепользование	-
9.3.	Кадастровый или иной государственный учетный номер (инвентарный) объекта недвижимости, расположенного на измененном земельном участке	-
10.	Условный номер земельного участка	-
11.	Учетный номер проекта межевания территории	-
12.	Дополнительные сведения об образовании земельного участка	-
13.	Сведения о земельных участках (землях общего пользования, территории общего пользования), посредством которых обеспечивается доступ	Земли общего пользования
14.	Иные сведения	-
4. Пояснения к сведениям об образуемом земельном участке:		39:15:133303:5:ЗУ291 :
		обозначение земельного участка
1.	-	

Сведения об образуемых земельных участках

1. Сведения о характерных точках границ образуемых земельных участков

39:15:133303:5:3У292 :

обозначение земельного участка

Система координат МСК-39, зона 1

Зона № 1

Обозначение характерных точек границ	Координаты, м		Метод определения координат	Формулы, примененные для расчета средней квадратической погрешности определения координат характерной точки границ (Mt), с подставленными в такие формулы значениями и итоговые (вычисленные) значения Mt, м	Описание закрепления точки
	X	Y			
1	2	3	4	5	6
н510У	353271.69	1193417.26	-	-	-
н513У	353273.82	1193410.52	-	-	-
н514У	353277.65	1193411.80	-	-	-
н515У	353275.81	1193418.08	-	-	-
н516У	353275.61	1193418.18	-	-	-
н511У	353272.23	1193417.22	-	-	-
н510У	353271.69	1193417.26	-	-	-

39:15:133303:5:3У292 :

2. Сведения о частях границ образуемых земельных участков:

обозначение земельного участка

Обозначение части границ		Горизонтальное проложение (S), м	Описание прохождения части границ	Сведения о согласовании местоположения границ (согласовано/спорное)
от т.	до т.			
1	2	3	4	5
н510У	н513У	7.07	-	-
н513У	н514У	4.04	-	-
н514У	н515У	6.54	-	-
н515У	н516У	0.22	-	-
н516У	н511У	3.51	-	-
н511У	н510У	0.54	-	-

3. Сведения о характеристиках образуемого земельного участка:

39:15:133303:5:3У292 :

обозначение земельного участка

№ п/п	Наименование характеристики земельного участка	Значение характеристики
1	2	3
1.	Адрес земельного участка	-
1.1.	Сведения о местоположении земельного участка (при отсутствии адреса) в структурированном в соответствии с федеральной информационной адресной системой виде	Российская Федерация, Калининградская область, город Калининград, улица Ялтинская
1.2.	Дополнительные сведения о местоположении земельного участка	-

3. Сведения о характеристиках образуемого земельного участка:		39:15:133303:5:3У292 : обозначение земельного участка
№ п/п	Наименование характеристики земельного участка	Значение характеристики
1	2	3
2.	Категория земель	Земли населенных пунктов
3.	Вид (виды) разрешенного использования	-
3.1.	Дополнительные сведения об использовании земельного участка	-
4.	Реестровый номер границ территориальной зоны или в случае отсутствия такого реестрового номера ее индивидуальное обозначение (вид, тип, номер, индекс)	-
5.	Площадь земельного участка \pm величина предельной погрешности определения (вычисления) площади ($P \pm \Delta P$), м2	28 ± 2
6.	Формула, примененная для вычисления предельной погрешности определения площади земельного участка, с подставленными значениями и итоговые (вычисленные) значения (ΔP), м2	$\Delta P = 3.5 * M_t * \sqrt{P} = 3.5 * 0,1 * \sqrt{28} = 2$
7.	Предельные минимальный и максимальный размеры земельного участка ($P_{\text{мин}}$ и $P_{\text{макс}}$), м2	- -
8.	Кадастровый или иной государственный учетный номер (инвентарный) объекта недвижимости, расположенного на образуемом земельном участке	-
9.	Кадастровые номера исходных земельных участков	39:15:133303:5
9.1.	Кадастровый номер входящего в состав земельного участка, представляющего собой единое землепользование (номер контура многоконтурного земельного участка), преобразование которого осуществляется	-
9.2.	Кадастровые номера земельных участков, исключаемых из состава измененного (исходного) земельного участка, представляющего собой единое землепользование	-
9.3.	Кадастровый или иной государственный учетный номер (инвентарный) объекта недвижимости, расположенного на измененном земельном участке	-
10.	Условный номер земельного участка	-
11.	Учетный номер проекта межевания территории	-
12.	Дополнительные сведения об образовании земельного участка	-
13.	Сведения о земельных участках (землях общего пользования, территории общего пользования), посредством которых обеспечивается доступ	Земли общего пользования
14.	Иные сведения	-
4. Пояснения к сведениям об образуемом земельном участке:		39:15:133303:5:3У292 : обозначение земельного участка
1.	-	

Сведения об образуемых земельных участках

1. Сведения о характерных точках границ образуемых земельных участков

39:15:133303:5:3У293 :

обозначение земельного участка

Система координат МСК-39, зона 1

Зона № 1

Обозначение характерных точек границ	Координаты, м		Метод определения координат	Формулы, примененные для расчета средней квадратической погрешности определения координат характерной точки границ (Mt), с подставленными в такие формулы значениями и итоговые (вычисленные) значения Mt, м	Описание закрепления точки
	X	Y			
1	2	3	4	5	6
н512У	353270.40	1193424.27	-	-	-
н511У	353272.23	1193417.22	-	-	-
н516У	353275.61	1193418.18	-	-	-
н517У	353273.86	1193425.32	-	-	-
н512У	353270.40	1193424.27	-	-	-

39:15:133303:5:3У293 :

2. Сведения о частях границ образуемых земельных участков:

обозначение земельного участка

Обозначение части границ		Горизонтальное проложение (S), м	Описание прохождения части границ	Сведения о согласовании местоположения границ (согласовано/спорное)
от т.	до т.			
1	2	3	4	5
н512У	н511У	7.28	-	-
н511У	н516У	3.51	-	-
н516У	н517У	7.35	-	-
н517У	н512У	3.62	-	-

3. Сведения о характеристиках образуемого земельного участка:

39:15:133303:5:3У293 :

обозначение земельного участка

№ п/п	Наименование характеристики земельного участка	Значение характеристики
1	2	3
1.	Адрес земельного участка	-
1.1.	Сведения о местоположении земельного участка (при отсутствии адреса) в структурированном в соответствии с федеральной информационной адресной системой виде	Российская Федерация, Калининградская область, город Калининград, улица Ялтинская
1.2.	Дополнительные сведения о местоположении земельного участка	-
2.	Категория земель	Земли населенных пунктов
3.	Вид (виды) разрешенного использования	-
3.1.	Дополнительные сведения об использовании земельного участка	-

3. Сведения о характеристиках образуемого земельного участка:		39:15:133303:5:3У293 :
		обозначение земельного участка
№ п/п	Наименование характеристики земельного участка	Значение характеристики
1	2	3
4.	Реестровый номер границ территориальной зоны или в случае отсутствия такого реестрового номера ее индивидуальное обозначение (вид, тип, номер, индекс)	-
5.	Площадь земельного участка \pm величина предельной погрешности определения (вычисления) площади ($P \pm \Delta P$), м ²	26 ± 2
6.	Формула, примененная для вычисления предельной погрешности определения площади земельного участка, с подставленными значениями и итоговые (вычисленные) значения (ΔP), м ²	$\Delta P = 3.5 * M_t * \sqrt{P} = 3.5 * 0,1 * \sqrt{26} = 2$
7.	Предельные минимальный и максимальный размеры земельного участка ($P_{\text{мин}}$ и $P_{\text{макс}}$), м ²	- -
8.	Кадастровый или иной государственный учетный номер (инвентарный) объекта недвижимости, расположенного на образуемом земельном участке	39:15:133303:944
9.	Кадастровые номера исходных земельных участков	39:15:133303:5
9.1.	Кадастровый номер входящего в состав земельного участка, представляющего собой единое землепользование (номер контура многоконтурного земельного участка), преобразование которого осуществляется	-
9.2.	Кадастровые номера земельных участков, исключаемых из состава измененного (исходного) земельного участка, представляющего собой единое землепользование	-
9.3.	Кадастровый или иной государственный учетный номер (инвентарный) объекта недвижимости, расположенного на измененном земельном участке	-
10.	Условный номер земельного участка	-
11.	Учетный номер проекта межевания территории	-
12.	Дополнительные сведения об образовании земельного участка	-
13.	Сведения о земельных участках (землях общего пользования, территории общего пользования), посредством которых обеспечивается доступ	Земли общего пользования
14.	Иные сведения	-
4. Пояснения к сведениям об образуемом земельном участке:		39:15:133303:5:3У293 :
		обозначение земельного участка
1.	-	

Сведения об образуемых земельных участках

1. Сведения о характерных точках границ образуемых земельных участков

39:15:133303:5:3У294 :

обозначение земельного участка

Система координат МСК-39, зона 1

Зона № 1

Обозначение характерных точек границ	Координаты, м		Метод определения координат	Формулы, примененные для расчета средней квадратической погрешности определения координат характерной точки границ (Mt), с подставленными в такие формулы значениями и итоговые (вычисленные) значения Mt, м	Описание закрепления точки
	X	Y			
1	2	3	4	5	6
н517У	353273.86	1193425.32	-	-	-
н516У	353275.61	1193418.18	-	-	-
н515У	353275.81	1193418.08	-	-	-
н518У	353279.26	1193419.09	-	-	-
н519У	353279.19	1193419.43	-	-	-
н520У	353277.16	1193426.29	-	-	-
н517У	353273.86	1193425.32	-	-	-

39:15:133303:5:3У294 :

2. Сведения о частях границ образуемых земельных участков:

обозначение земельного участка

Обозначение части границ		Горизонтальное проложение (S), м	Описание прохождения части границ	Сведения о согласовании местоположения границ (согласовано/спорное)
от т.	до т.			
1	2	3	4	5
н517У	н516У	7.35	-	-
н516У	н515У	0.22	-	-
н515У	н518У	3.59	-	-
н518У	н519У	0.35	-	-
н519У	н520У	7.15	-	-
н520У	н517У	3.44	-	-

39:15:133303:5:3У294 :

3. Сведения о характеристиках образуемого земельного участка:

обозначение земельного участка

№ п/п	Наименование характеристики земельного участка	Значение характеристики
1	2	3
1.	Адрес земельного участка	-
1.1.	Сведения о местоположении земельного участка (при отсутствии адреса) в структурированном в соответствии с федеральной информационной адресной системой виде	Российская Федерация, Калининградская область, город Калининград, улица Ялтинская
1.2.	Дополнительные сведения о местоположении земельного участка	-

3. Сведения о характеристиках образуемого земельного участка:		39:15:133303:5:3У294 :
		обозначение земельного участка
№ п/п	Наименование характеристики земельного участка	Значение характеристики
1	2	3
2.	Категория земель	Земли населенных пунктов
3.	Вид (виды) разрешенного использования	-
3.1.	Дополнительные сведения об использовании земельного участка	-
4.	Реестровый номер границ территориальной зоны или в случае отсутствия такого реестрового номера ее индивидуальное обозначение (вид, тип, номер, индекс)	-
5.	Площадь земельного участка \pm величина предельной погрешности определения (вычисления) площади ($P \pm \Delta P$), м ²	27 ± 2
6.	Формула, примененная для вычисления предельной погрешности определения площади земельного участка, с подставленными значениями и итоговые (вычисленные) значения (ΔP), м ²	$\Delta P = 3.5 * M_t * \sqrt{P} = 3.5 * 0,1 * \sqrt{27} = 2$
7.	Предельные минимальный и максимальный размеры земельного участка ($P_{\text{мин}}$ и $P_{\text{макс}}$), м ²	- -
8.	Кадастровый или иной государственный учетный номер (инвентарный) объекта недвижимости, расположенного на образуемом земельном участке	-
9.	Кадастровые номера исходных земельных участков	39:15:133303:5
9.1.	Кадастровый номер входящего в состав земельного участка, представляющего собой единое землепользование (номер контура многоконтурного земельного участка), преобразование которого осуществляется	-
9.2.	Кадастровые номера земельных участков, исключаемых из состава измененного (исходного) земельного участка, представляющего собой единое землепользование	-
9.3.	Кадастровый или иной государственный учетный номер (инвентарный) объекта недвижимости, расположенного на измененном земельном участке	-
10.	Условный номер земельного участка	-
11.	Учетный номер проекта межевания территории	-
12.	Дополнительные сведения об образовании земельного участка	-
13.	Сведения о земельных участках (землях общего пользования, территории общего пользования), посредством которых обеспечивается доступ	Земли общего пользования
14.	Иные сведения	-
4. Пояснения к сведениям об образуемом земельном участке:		39:15:133303:5:3У294 :
		обозначение земельного участка
1.	-	

Сведения об образуемых земельных участках

1. Сведения о характерных точках границ образуемых земельных участков

39:15:133303:5:3У295 :

обозначение земельного участка

Система координат МСК-39, зона 1

Зона № 1

Обозначение характерных точек границ	Координаты, м		Метод определения координат	Формулы, примененные для расчета средней квадратической погрешности определения координат характерной точки границ (Mt), с подставленными в такие формулы значениями и итоговые (вычисленные) значения Mt, м	Описание закрепления точки
	X	Y			
1	2	3	4	5	6
н520У	353277.16	1193426.29	-	-	-
н519У	353279.19	1193419.43	-	-	-
н521У	353282.82	1193420.65	-	-	-
н522У	353280.52	1193427.59	-	-	-
н520У	353277.16	1193426.29	-	-	-

39:15:133303:5:3У295 :

2. Сведения о частях границ образуемых земельных участков:

обозначение земельного участка

Обозначение части границ		Горизонтальное проложение (S), м	Описание прохождения части границ	Сведения о согласовании местоположения границ (согласовано/спорное)
от т.	до т.			
1	2	3	4	5
н520У	н519У	7.15	-	-
н519У	н521У	3.83	-	-
н521У	н522У	7.31	-	-
н522У	н520У	3.60	-	-

3. Сведения о характеристиках образуемого земельного участка:

39:15:133303:5:3У295 :

обозначение земельного участка

№ п/п	Наименование характеристики земельного участка	Значение характеристики
1	2	3
1.	Адрес земельного участка	-
1.1.	Сведения о местоположении земельного участка (при отсутствии адреса) в структурированном в соответствии с федеральной информационной адресной системой виде	Российская Федерация, Калининградская область, город Калининград, улица Ялтинская
1.2.	Дополнительные сведения о местоположении земельного участка	-
2.	Категория земель	Земли населенных пунктов
3.	Вид (виды) разрешенного использования	-
3.1.	Дополнительные сведения об использовании земельного участка	-

3. Сведения о характеристиках образуемого земельного участка:		39:15:133303:5:3У295 :
		обозначение земельного участка
№ п/п	Наименование характеристики земельного участка	Значение характеристики
1	2	3
4.	Реестровый номер границ территориальной зоны или в случае отсутствия такого реестрового номера ее индивидуальное обозначение (вид, тип, номер, индекс)	-
5.	Площадь земельного участка \pm величина предельной погрешности определения (вычисления) площади ($P \pm \Delta P$), м ²	27 ± 2
6.	Формула, примененная для вычисления предельной погрешности определения площади земельного участка, с подставленными значениями и итоговые (вычисленные) значения (ΔP), м ²	$\Delta P = 3.5 * M_t * \sqrt{P} = 3.5 * 0,1 * \sqrt{27} = 2$
7.	Предельные минимальный и максимальный размеры земельного участка ($P_{\text{мин}}$ и $P_{\text{макс}}$), м ²	- -
8.	Кадастровый или иной государственный учетный номер (инвентарный) объекта недвижимости, расположенного на образуемом земельном участке	39:15:133303:378
9.	Кадастровые номера исходных земельных участков	39:15:133303:5
9.1.	Кадастровый номер входящего в состав земельного участка, представляющего собой единое землепользование (номер контура многоконтурного земельного участка), преобразование которого осуществляется	-
9.2.	Кадастровые номера земельных участков, исключаемых из состава измененного (исходного) земельного участка, представляющего собой единое землепользование	-
9.3.	Кадастровый или иной государственный учетный номер (инвентарный) объекта недвижимости, расположенного на измененном земельном участке	-
10.	Условный номер земельного участка	-
11.	Учетный номер проекта межевания территории	-
12.	Дополнительные сведения об образовании земельного участка	-
13.	Сведения о земельных участках (землях общего пользования, территории общего пользования), посредством которых обеспечивается доступ	Земли общего пользования
14.	Иные сведения	-
4. Пояснения к сведениям об образуемом земельном участке:		39:15:133303:5:3У295 :
		обозначение земельного участка
1.	-	

Сведения об образуемых земельных участках

1. Сведения о характерных точках границ образуемых земельных участков

39:15:133303:5:3У296 :

обозначение земельного участка

Система координат МСК-39, зона 1

Зона № 1

Обозначение характерных точек границ	Координаты, м		Метод определения координат	Формулы, примененные для расчета средней квадратической погрешности определения координат характерной точки границ (Mt), с подставленными в такие формулы значениями и итоговые (вычисленные) значения Mt, м	Описание закрепления точки
	X	Y			
1	2	3	4	5	6
н519У	353279.19	1193419.43	-	-	-
н518У	353279.26	1193419.09	-	-	-
н523У	353281.10	1193412.81	-	-	-
н524У	353284.84	1193413.82	-	-	-
н521У	353282.82	1193420.65	-	-	-
н519У	353279.19	1193419.43	-	-	-

39:15:133303:5:3У296 :

2. Сведения о частях границ образуемых земельных участков:

обозначение земельного участка

Обозначение части границ		Горизонтальное проложение (S), м	Описание прохождения части границ	Сведения о согласовании местоположения границ (согласовано/спорное)
от т.	до т.			
1	2	3	4	5
н519У	н518У	0.35	-	-
н518У	н523У	6.54	-	-
н523У	н524У	3.87	-	-
н524У	н521У	7.12	-	-
н521У	н519У	3.83	-	-

3. Сведения о характеристиках образуемого земельного участка:

39:15:133303:5:3У296 :

обозначение земельного участка

№ п/п	Наименование характеристики земельного участка	Значение характеристики
1	2	3
1.	Адрес земельного участка	-
1.1.	Сведения о местоположении земельного участка (при отсутствии адреса) в структурированном в соответствии с федеральной информационной адресной системой виде	Российская Федерация, Калининградская область, город Калининград, улица Ялтинская
1.2.	Дополнительные сведения о местоположении земельного участка	-
2.	Категория земель	Земли населенных пунктов
3.	Вид (виды) разрешенного использования	-

3. Сведения о характеристиках образуемого земельного участка:		39:15:133303:5:3У296 :
		обозначение земельного участка
№ п/п	Наименование характеристики земельного участка	Значение характеристики
1	2	3
3.1.	Дополнительные сведения об использовании земельного участка	-
4.	Реестровый номер границ территориальной зоны или в случае отсутствия такого реестрового номера ее индивидуальное обозначение (вид, тип, номер, индекс)	-
5.	Площадь земельного участка \pm величина предельной погрешности определения (вычисления) площади ($P \pm \Delta P$), м ²	27 ± 2
6.	Формула, примененная для вычисления предельной погрешности определения площади земельного участка, с подставленными значениями и итоговые (вычисленные) значения (ΔP), м ²	$\Delta P = 3.5 * M_t * \sqrt{P} = 3.5 * 0,1 * \sqrt{27} = 2$
7.	Предельные минимальный и максимальный размеры земельного участка (P_{\min} и P_{\max}), м ²	- -
8.	Кадастровый или иной государственный учетный номер (инвентарный) объекта недвижимости, расположенного на образуемом земельном участке	39:15:133303:379
9.	Кадастровые номера исходных земельных участков	39:15:133303:5
9.1.	Кадастровый номер входящего в состав земельного участка, представляющего собой единое землепользование (номер контура многоконтурного земельного участка), преобразование которого осуществляется	-
9.2.	Кадастровые номера земельных участков, исключаемых из состава измененного (исходного) земельного участка, представляющего собой единое землепользование	-
9.3.	Кадастровый или иной государственный учетный номер (инвентарный) объекта недвижимости, расположенного на измененном земельном участке	-
10.	Условный номер земельного участка	-
11.	Учетный номер проекта межевания территории	-
12.	Дополнительные сведения об образовании земельного участка	-
13.	Сведения о земельных участках (землях общего пользования, территории общего пользования), посредством которых обеспечивается доступ	Земли общего пользования
14.	Иные сведения	-
4. Пояснения к сведениям об образуемом земельном участке:		39:15:133303:5:3У296 :
		обозначение земельного участка
1.	-	

Сведения об образуемых земельных участках

1. Сведения о характерных точках границ образуемых земельных участков

39:15:133303:5:3У297 :

обозначение земельного участка

Система координат МСК-39, зона 1

Зона № 1

Обозначение характерных точек границ	Координаты, м		Метод определения координат	Формулы, примененные для расчета средней квадратической погрешности определения координат характерной точки границ (Mt), с подставленными в такие формулы значениями и итоговые (вычисленные) значения Mt, м	Описание закрепления точки
	X	Y			
1	2	3	4	5	6
н521У	353282.82	1193420.65	-	-	-
н524У	353284.84	1193413.82	-	-	-
н525У	353288.17	1193414.98	-	-	-
н526У	353286.19	1193421.77	-	-	-
н521У	353282.82	1193420.65	-	-	-

39:15:133303:5:3У297 :

2. Сведения о частях границ образуемых земельных участков:

обозначение земельного участка

Обозначение части границ		Горизонтальное проложение (S), м	Описание прохождения части границ	Сведения о согласовании местоположения границ (согласовано/спорное)
от т.	до т.			
1	2	3	4	5
н521У	н524У	7.12	-	-
н524У	н525У	3.53	-	-
н525У	н526У	7.07	-	-
н526У	н521У	3.55	-	-

3. Сведения о характеристиках образуемого земельного участка:

39:15:133303:5:3У297 :

обозначение земельного участка

№ п/п	Наименование характеристики земельного участка	Значение характеристики
1	2	3
1.	Адрес земельного участка	-
1.1.	Сведения о местоположении земельного участка (при отсутствии адреса) в структурированном в соответствии с федеральной информационной адресной системой виде	Российская Федерация, Калининградская область, город Калининград, улица Ялтинская
1.2.	Дополнительные сведения о местоположении земельного участка	-
2.	Категория земель	Земли населенных пунктов
3.	Вид (виды) разрешенного использования	-
3.1.	Дополнительные сведения об использовании земельного участка	-

3. Сведения о характеристиках образуемого земельного участка:		39:15:133303:5:3У297 :
		обозначение земельного участка
№ п/п	Наименование характеристики земельного участка	Значение характеристики
1	2	3
4.	Реестровый номер границ территориальной зоны или в случае отсутствия такого реестрового номера ее индивидуальное обозначение (вид, тип, номер, индекс)	-
5.	Площадь земельного участка \pm величина предельной погрешности определения (вычисления) площади ($P \pm \Delta P$), м ²	25 ± 2
6.	Формула, примененная для вычисления предельной погрешности определения площади земельного участка, с подставленными значениями и итоговые (вычисленные) значения (ΔP), м ²	$\Delta P = 3.5 * M_t * \sqrt{P} = 3.5 * 0,1 * \sqrt{25} = 2$
7.	Предельные минимальный и максимальный размеры земельного участка ($P_{\text{мин}}$ и $P_{\text{макс}}$), м ²	- -
8.	Кадастровый или иной государственный учетный номер (инвентарный) объекта недвижимости, расположенного на образуемом земельном участке	-
9.	Кадастровые номера исходных земельных участков	39:15:133303:5
9.1.	Кадастровый номер входящего в состав земельного участка, представляющего собой единое землепользование (номер контура многоконтурного земельного участка), преобразование которого осуществляется	-
9.2.	Кадастровые номера земельных участков, исключаемых из состава измененного (исходного) земельного участка, представляющего собой единое землепользование	-
9.3.	Кадастровый или иной государственный учетный номер (инвентарный) объекта недвижимости, расположенного на измененном земельном участке	-
10.	Условный номер земельного участка	-
11.	Учетный номер проекта межевания территории	-
12.	Дополнительные сведения об образовании земельного участка	-
13.	Сведения о земельных участках (землях общего пользования, территории общего пользования), посредством которых обеспечивается доступ	Земли общего пользования
14.	Иные сведения	-
4. Пояснения к сведениям об образуемом земельном участке:		39:15:133303:5:3У297 :
		обозначение земельного участка
1.	-	

Сведения об образуемых земельных участках

1. Сведения о характерных точках границ образуемых земельных участков

39:15:133303:5:3У298 :

обозначение земельного участка

Система координат МСК-39, зона 1

Зона № 1

Обозначение характерных точек границ	Координаты, м		Метод определения координат	Формулы, примененные для расчета средней квадратической погрешности определения координат характерной точки границ (Mt), с подставленными в такие формулы значениями и итоговые (вычисленные) значения Mt, м	Описание закрепления точки
	X	Y			
1	2	3	4	5	6
н522У	353280.52	1193427.59	-	-	-
н521У	353282.82	1193420.65	-	-	-
н526У	353286.19	1193421.77	-	-	-
н527У	353283.88	1193428.71	-	-	-
н522У	353280.52	1193427.59	-	-	-

39:15:133303:5:3У298 :

2. Сведения о частях границ образуемых земельных участков:

обозначение земельного участка

Обозначение части границ		Горизонтальное проложение (S), м	Описание прохождения части границ	Сведения о согласовании местоположения границ (согласовано/спорное)
от т.	до т.			
1	2	3	4	5
н522У	н521У	7.31	-	-
н521У	н526У	3.55	-	-
н526У	н527У	7.31	-	-
н527У	н522У	3.54	-	-

3. Сведения о характеристиках образуемого земельного участка:

39:15:133303:5:3У298 :

обозначение земельного участка

№ п/п	Наименование характеристики земельного участка	Значение характеристики
1	2	3
1.	Адрес земельного участка	-
1.1.	Сведения о местоположении земельного участка (при отсутствии адреса) в структурированном в соответствии с федеральной информационной адресной системой виде	Российская Федерация, Калининградская область, город Калининград, улица Ялтинская
1.2.	Дополнительные сведения о местоположении земельного участка	-
2.	Категория земель	Земли населенных пунктов
3.	Вид (виды) разрешенного использования	-
3.1.	Дополнительные сведения об использовании земельного участка	-

3. Сведения о характеристиках образуемого земельного участка:		39:15:133303:5:3У298 :
		обозначение земельного участка
№ п/п	Наименование характеристики земельного участка	Значение характеристики
1	2	3
4.	Реестровый номер границ территориальной зоны или в случае отсутствия такого реестрового номера ее индивидуальное обозначение (вид, тип, номер, индекс)	-
5.	Площадь земельного участка \pm величина предельной погрешности определения (вычисления) площади ($P \pm \Delta P$), м ²	26 ± 2
6.	Формула, примененная для вычисления предельной погрешности определения площади земельного участка, с подставленными значениями и итоговые (вычисленные) значения (ΔP), м ²	$\Delta P = 3.5 * M_t * \sqrt{P} = 3.5 * 0,1 * \sqrt{26} = 2$
7.	Предельные минимальный и максимальный размеры земельного участка ($P_{\text{мин}}$ и $P_{\text{макс}}$), м ²	- -
8.	Кадастровый или иной государственный учетный номер (инвентарный) объекта недвижимости, расположенного на образуемом земельном участке	39:15:133303:747
9.	Кадастровые номера исходных земельных участков	39:15:133303:5
9.1.	Кадастровый номер входящего в состав земельного участка, представляющего собой единое землепользование (номер контура многоконтурного земельного участка), преобразование которого осуществляется	-
9.2.	Кадастровые номера земельных участков, исключаемых из состава измененного (исходного) земельного участка, представляющего собой единое землепользование	-
9.3.	Кадастровый или иной государственный учетный номер (инвентарный) объекта недвижимости, расположенного на измененном земельном участке	-
10.	Условный номер земельного участка	-
11.	Учетный номер проекта межевания территории	-
12.	Дополнительные сведения об образовании земельного участка	-
13.	Сведения о земельных участках (землях общего пользования, территории общего пользования), посредством которых обеспечивается доступ	Земли общего пользования
14.	Иные сведения	-
4. Пояснения к сведениям об образуемом земельном участке:		39:15:133303:5:3У298 :
		обозначение земельного участка
1.	-	

Сведения об образуемых земельных участках

1. Сведения о характерных точках границ образуемых земельных участков

39:15:133303:5:3У299 :

обозначение земельного участка

Система координат МСК-39, зона 1

Зона № 1

Обозначение характерных точек границ	Координаты, м		Метод определения координат	Формулы, примененные для расчета средней квадратической погрешности определения координат характерной точки границ (Mt), с подставленными в такие формулы значениями и итоговые (вычисленные) значения Mt, м	Описание закрепления точки
	X	Y			
1	2	3	4	5	6
н526У	353286.19	1193421.77	-	-	-
н525У	353288.17	1193414.98	-	-	-
н528У	353291.57	1193416.19	-	-	-
н529У	353289.46	1193422.87	-	-	-
н526У	353286.19	1193421.77	-	-	-

39:15:133303:5:3У299 :

2. Сведения о частях границ образуемых земельных участков:

обозначение земельного участка

Обозначение части границ		Горизонтальное проложение (S), м	Описание прохождения части границ	Сведения о согласовании местоположения границ (согласовано/спорное)
от т.	до т.			
1	2	3	4	5
н526У	н525У	7.07	-	-
н525У	н528У	3.61	-	-
н528У	н529У	7.01	-	-
н529У	н526У	3.45	-	-

3. Сведения о характеристиках образуемого земельного участка:

39:15:133303:5:3У299 :

обозначение земельного участка

№ п/п	Наименование характеристики земельного участка	Значение характеристики
1	2	3
1.	Адрес земельного участка	-
1.1.	Сведения о местоположении земельного участка (при отсутствии адреса) в структурированном в соответствии с федеральной информационной адресной системой виде	Российская Федерация, Калининградская область, город Калининград, улица Ялтинская
1.2.	Дополнительные сведения о местоположении земельного участка	-
2.	Категория земель	Земли населенных пунктов
3.	Вид (виды) разрешенного использования	-
3.1.	Дополнительные сведения об использовании земельного участка	-

3. Сведения о характеристиках образуемого земельного участка:		39:15:133303:5:3У299 :
		обозначение земельного участка
№ п/п	Наименование характеристики земельного участка	Значение характеристики
1	2	3
4.	Реестровый номер границ территориальной зоны или в случае отсутствия такого реестрового номера ее индивидуальное обозначение (вид, тип, номер, индекс)	-
5.	Площадь земельного участка \pm величина предельной погрешности определения (вычисления) площади ($P \pm \Delta P$), м ²	25 ± 2
6.	Формула, примененная для вычисления предельной погрешности определения площади земельного участка, с подставленными значениями и итоговые (вычисленные) значения (ΔP), м ²	$\Delta P = 3.5 * M_t * \sqrt{P} = 3.5 * 0,1 * \sqrt{25} = 2$
7.	Предельные минимальный и максимальный размеры земельного участка ($P_{\text{мин}}$ и $P_{\text{макс}}$), м ²	- -
8.	Кадастровый или иной государственный учетный номер (инвентарный) объекта недвижимости, расположенного на образуемом земельном участке	39:15:133303:136
9.	Кадастровые номера исходных земельных участков	39:15:133303:5
9.1.	Кадастровый номер входящего в состав земельного участка, представляющего собой единое землепользование (номер контура многоконтурного земельного участка), преобразование которого осуществляется	-
9.2.	Кадастровые номера земельных участков, исключаемых из состава измененного (исходного) земельного участка, представляющего собой единое землепользование	-
9.3.	Кадастровый или иной государственный учетный номер (инвентарный) объекта недвижимости, расположенного на измененном земельном участке	-
10.	Условный номер земельного участка	-
11.	Учетный номер проекта межевания территории	-
12.	Дополнительные сведения об образовании земельного участка	-
13.	Сведения о земельных участках (землях общего пользования, территории общего пользования), посредством которых обеспечивается доступ	Земли общего пользования
14.	Иные сведения	-
4. Пояснения к сведениям об образуемом земельном участке:		39:15:133303:5:3У299 :
		обозначение земельного участка
1.	-	

Сведения об образуемых земельных участках

1. Сведения о характерных точках границ образуемых земельных участков

39:15:133303:5:3У300 :

обозначение земельного участка

Система координат МСК-39, зона 1

Зона № 1

Обозначение характерных точек границ	Координаты, м		Метод определения координат	Формулы, примененные для расчета средней квадратической погрешности определения координат характерной точки границ (Mt), с подставленными в такие формулы значениями и итоговые (вычисленные) значения Mt, м	Описание закрепления точки
	X	Y			
1	2	3	4	5	6
н529У	353289.46	1193422.87	-	-	-
н528У	353291.57	1193416.19	-	-	-
н530У	353294.90	1193417.22	-	-	-
н531У	353292.75	1193424.00	-	-	-
н529У	353289.46	1193422.87	-	-	-

39:15:133303:5:3У300 :

2. Сведения о частях границ образуемых земельных участков:

обозначение земельного участка

Обозначение части границ		Горизонтальное проложение (S), м	Описание прохождения части границ	Сведения о согласовании местоположения границ (согласовано/спорное)
от т.	до т.			
1	2	3	4	5
н529У	н528У	7.01	-	-
н528У	н530У	3.49	-	-
н530У	н531У	7.11	-	-
н531У	н529У	3.48	-	-

3. Сведения о характеристиках образуемого земельного участка:

39:15:133303:5:3У300 :

обозначение земельного участка

№ п/п	Наименование характеристики земельного участка	Значение характеристики
1	2	3
1.	Адрес земельного участка	-
1.1.	Сведения о местоположении земельного участка (при отсутствии адреса) в структурированном в соответствии с федеральной информационной адресной системой виде	Российская Федерация, Калининградская область, город Калининград, улица Ялтинская
1.2.	Дополнительные сведения о местоположении земельного участка	-
2.	Категория земель	Земли населенных пунктов
3.	Вид (виды) разрешенного использования	-
3.1.	Дополнительные сведения об использовании земельного участка	-

3. Сведения о характеристиках образуемого земельного участка:		39:15:133303:5:ЗУ300 :
		обозначение земельного участка
№ п/п	Наименование характеристики земельного участка	Значение характеристики
1	2	3
4.	Реестровый номер границ территориальной зоны или в случае отсутствия такого реестрового номера ее индивидуальное обозначение (вид, тип, номер, индекс)	-
5.	Площадь земельного участка \pm величина предельной погрешности определения (вычисления) площади ($P \pm \Delta P$), м ²	25 ± 2
6.	Формула, примененная для вычисления предельной погрешности определения площади земельного участка, с подставленными значениями и итоговые (вычисленные) значения (ΔP), м ²	$\Delta P = 3.5 * M_t * \sqrt{P} = 3.5 * 0,1 * \sqrt{25} = 2$
7.	Предельные минимальный и максимальный размеры земельного участка ($P_{\text{мин}}$ и $P_{\text{макс}}$), м ²	- -
8.	Кадастровый или иной государственный учетный номер (инвентарный) объекта недвижимости, расположенного на образуемом земельном участке	-
9.	Кадастровые номера исходных земельных участков	39:15:133303:5
9.1.	Кадастровый номер входящего в состав земельного участка, представляющего собой единое землепользование (номер контура многоконтурного земельного участка), преобразование которого осуществляется	-
9.2.	Кадастровые номера земельных участков, исключаемых из состава измененного (исходного) земельного участка, представляющего собой единое землепользование	-
9.3.	Кадастровый или иной государственный учетный номер (инвентарный) объекта недвижимости, расположенного на измененном земельном участке	-
10.	Условный номер земельного участка	-
11.	Учетный номер проекта межевания территории	-
12.	Дополнительные сведения об образовании земельного участка	-
13.	Сведения о земельных участках (землях общего пользования, территории общего пользования), посредством которых обеспечивается доступ	Земли общего пользования
14.	Иные сведения	-
4. Пояснения к сведениям об образуемом земельном участке:		39:15:133303:5:ЗУ300 :
		обозначение земельного участка
1.	-	

Сведения об образуемых земельных участках

1. Сведения о характерных точках границ образуемых земельных участков

39:15:133303:5:3У301 :

обозначение земельного участка

Система координат МСК-39, зона 1

Зона № 1

Обозначение характерных точек границ	Координаты, м		Метод определения координат	Формулы, примененные для расчета средней квадратической погрешности определения координат характерной точки границ (Mt), с подставленными в такие формулы значениями и итоговые (вычисленные) значения Mt, м	Описание закрепления точки
	X	Y			
1	2	3	4	5	6
н532У	353296.08	1193425.07	-	-	-
н533У	353296.86	1193423.57	-	-	-
н534У	353298.43	1193418.28	-	-	-
365	353301.87	1193419.16	-	-	-
н535У	353299.80	1193426.15	-	-	-
н536У	353299.14	1193425.94	-	-	-
н532У	353296.08	1193425.07	-	-	-

39:15:133303:5:3У301 :

2. Сведения о частях границ образуемых земельных участков:

обозначение земельного участка

Обозначение части границ		Горизонтальное проложение (S), м	Описание прохождения части границ	Сведения о согласовании местоположения границ (согласовано/спорное)
от т.	до т.			
1	2	3	4	5
н532У	н533У	1.69	-	-
н533У	н534У	5.52	-	-
н534У	365	3.55	-	-
365	н535У	7.29	-	-
н535У	н536У	0.69	-	-
н536У	н532У	3.18	-	-

3. Сведения о характеристиках образуемого земельного участка:

39:15:133303:5:3У301 :

обозначение земельного участка

№ п/п	Наименование характеристики земельного участка	Значение характеристики
1	2	3
1.	Адрес земельного участка	-
1.1.	Сведения о местоположении земельного участка (при отсутствии адреса) в структурированном в соответствии с федеральной информационной адресной системой виде	Российская Федерация, Калининградская область, город Калининград, улица Ялтинская
1.2.	Дополнительные сведения о местоположении земельного участка	-

3. Сведения о характеристиках образуемого земельного участка:		39:15:133303:5:ЗУ301 :
		обозначение земельного участка
№ п/п	Наименование характеристики земельного участка	Значение характеристики
1	2	3
2.	Категория земель	Земли населенных пунктов
3.	Вид (виды) разрешенного использования	-
3.1.	Дополнительные сведения об использовании земельного участка	-
4.	Реестровый номер границ территориальной зоны или в случае отсутствия такого реестрового номера ее индивидуальное обозначение (вид, тип, номер, индекс)	-
5.	Площадь земельного участка \pm величина предельной погрешности определения (вычисления) площади ($P \pm \Delta P$), м ²	26 ± 2
6.	Формула, примененная для вычисления предельной погрешности определения площади земельного участка, с подставленными значениями и итоговые (вычисленные) значения (ΔP), м ²	$\Delta P = 3.5 * M_t * \sqrt{P} = 3.5 * 0,1 * \sqrt{26} = 2$
7.	Предельные минимальный и максимальный размеры земельного участка ($P_{\text{мин}}$ и $P_{\text{макс}}$), м ²	- -
8.	Кадастровый или иной государственный учетный номер (инвентарный) объекта недвижимости, расположенного на образуемом земельном участке	-
9.	Кадастровые номера исходных земельных участков	39:15:133303:5
9.1.	Кадастровый номер входящего в состав земельного участка, представляющего собой единое землепользование (номер контура многоконтурного земельного участка), преобразование которого осуществляется	-
9.2.	Кадастровые номера земельных участков, исключаемых из состава измененного (исходного) земельного участка, представляющего собой единое землепользование	-
9.3.	Кадастровый или иной государственный учетный номер (инвентарный) объекта недвижимости, расположенного на измененном земельном участке	-
10.	Условный номер земельного участка	-
11.	Учетный номер проекта межевания территории	-
12.	Дополнительные сведения об образовании земельного участка	-
13.	Сведения о земельных участках (землях общего пользования, территории общего пользования), посредством которых обеспечивается доступ	Земли общего пользования
14.	Иные сведения	-
4. Пояснения к сведениям об образуемом земельном участке:		39:15:133303:5:ЗУ301 :
		обозначение земельного участка
1.	-	

Сведения об образуемых земельных участках

1. Сведения о характерных точках границ образуемых земельных участков

39:15:133303:5:3У302 :

обозначение земельного участка

Система координат МСК-39, зона 1

Зона № 1

Обозначение характерных точек границ	Координаты, м		Метод определения координат	Формулы, примененные для расчета средней квадратической погрешности определения координат характерной точки границ (Mt), с подставленными в такие формулы значениями и итоговые (вычисленные) значения Mt, м	Описание закрепления точки
	X	Y			
1	2	3	4	5	6
н527У	353283.88	1193428.71	-	-	-
н526У	353286.19	1193421.77	-	-	-
н529У	353289.46	1193422.87	-	-	-
375	353287.31	1193429.70	-	-	-
н527У	353283.88	1193428.71	-	-	-

39:15:133303:5:3У302 :

2. Сведения о частях границ образуемых земельных участков:

обозначение земельного участка

Обозначение части границ		Горизонтальное проложение (S), м	Описание прохождения части границ	Сведения о согласовании местоположения границ (согласовано/спорное)
от т.	до т.			
1	2	3	4	5
н527У	н526У	7.31	-	-
н526У	н529У	3.45	-	-
н529У	375	7.16	-	-
375	н527У	3.57	-	-

3. Сведения о характеристиках образуемого земельного участка:

39:15:133303:5:3У302 :

обозначение земельного участка

№ п/п	Наименование характеристики земельного участка	Значение характеристики
1	2	3
1.	Адрес земельного участка	-
1.1.	Сведения о местоположении земельного участка (при отсутствии адреса) в структурированном в соответствии с федеральной информационной адресной системой виде	Российская Федерация, Калининградская область, город Калининград, улица Ялтинская
1.2.	Дополнительные сведения о местоположении земельного участка	-
2.	Категория земель	Земли населенных пунктов
3.	Вид (виды) разрешенного использования	-
3.1.	Дополнительные сведения об использовании земельного участка	-

3. Сведения о характеристиках образуемого земельного участка:		39:15:133303:5:3У302 :
		обозначение земельного участка
№ п/п	Наименование характеристики земельного участка	Значение характеристики
1	2	3
4.	Реестровый номер границ территориальной зоны или в случае отсутствия такого реестрового номера ее индивидуальное обозначение (вид, тип, номер, индекс)	-
5.	Площадь земельного участка \pm величина предельной погрешности определения (вычисления) площади ($P \pm \Delta P$), м ²	25 ± 2
6.	Формула, примененная для вычисления предельной погрешности определения площади земельного участка, с подставленными значениями и итоговые (вычисленные) значения (ΔP), м ²	$\Delta P = 3.5 * M_t * \sqrt{P} = 3.5 * 0,1 * \sqrt{25} = 2$
7.	Предельные минимальный и максимальный размеры земельного участка ($P_{\text{мин}}$ и $P_{\text{макс}}$), м ²	- -
8.	Кадастровый или иной государственный учетный номер (инвентарный) объекта недвижимости, расположенного на образуемом земельном участке	-
9.	Кадастровые номера исходных земельных участков	39:15:133303:5
9.1.	Кадастровый номер входящего в состав земельного участка, представляющего собой единое землепользование (номер контура многоконтурного земельного участка), преобразование которого осуществляется	-
9.2.	Кадастровые номера земельных участков, исключаемых из состава измененного (исходного) земельного участка, представляющего собой единое землепользование	-
9.3.	Кадастровый или иной государственный учетный номер (инвентарный) объекта недвижимости, расположенного на измененном земельном участке	-
10.	Условный номер земельного участка	-
11.	Учетный номер проекта межевания территории	-
12.	Дополнительные сведения об образовании земельного участка	-
13.	Сведения о земельных участках (землях общего пользования, территории общего пользования), посредством которых обеспечивается доступ	Земли общего пользования
14.	Иные сведения	-
4. Пояснения к сведениям об образуемом земельном участке:		39:15:133303:5:3У302 :
		обозначение земельного участка
1.	-	

Сведения об образуемых земельных участках

1. Сведения о характерных точках границ образуемых земельных участков

39:15:133303:5:3У303 :

обозначение земельного участка

Система координат МСК-39, зона 1

Зона № 1

Обозначение характерных точек границ	Координаты, м		Метод определения координат	Формулы, примененные для расчета средней квадратической погрешности определения координат характерной точки границ (Mt), с подставленными в такие формулы значениями и итоговые (вычисленные) значения Mt, м	Описание закрепления точки
	X	Y			
1	2	3	4	5	6
375	353287.31	1193429.70	-	-	-
н529У	353289.46	1193422.87	-	-	-
н531У	353292.75	1193424.00	-	-	-
374	353290.58	1193430.75	-	-	-
375	353287.31	1193429.70	-	-	-

39:15:133303:5:3У303 :

2. Сведения о частях границ образуемых земельных участков:

обозначение земельного участка

Обозначение части границ		Горизонтальное проложение (S), м	Описание прохождения части границ	Сведения о согласовании местоположения границ (согласовано/спорное)
от т.	до т.			
1	2	3	4	5
375	н529У	7.16	-	-
н529У	н531У	3.48	-	-
н531У	374	7.09	-	-
374	375	3.43	-	-

3. Сведения о характеристиках образуемого земельного участка:

39:15:133303:5:3У303 :

обозначение земельного участка

№ п/п	Наименование характеристики земельного участка	Значение характеристики
1	2	3
1.	Адрес земельного участка	-
1.1.	Сведения о местоположении земельного участка (при отсутствии адреса) в структурированном в соответствии с федеральной информационной адресной системой виде	Российская Федерация, Калининградская область, город Калининград, улица Ялтинская
1.2.	Дополнительные сведения о местоположении земельного участка	-
2.	Категория земель	Земли населенных пунктов
3.	Вид (виды) разрешенного использования	-
3.1.	Дополнительные сведения об использовании земельного участка	-

3. Сведения о характеристиках образуемого земельного участка:		39:15:133303:5:3У303 :
		обозначение земельного участка
№ п/п	Наименование характеристики земельного участка	Значение характеристики
1	2	3
4.	Реестровый номер границ территориальной зоны или в случае отсутствия такого реестрового номера ее индивидуальное обозначение (вид, тип, номер, индекс)	-
5.	Площадь земельного участка \pm величина предельной погрешности определения (вычисления) площади ($P \pm \Delta P$), м ²	25 ± 2
6.	Формула, примененная для вычисления предельной погрешности определения площади земельного участка, с подставленными значениями и итоговые (вычисленные) значения (ΔP), м ²	$\Delta P = 3.5 * M_t * \sqrt{P} = 3.5 * 0,1 * \sqrt{25} = 2$
7.	Предельные минимальный и максимальный размеры земельного участка ($P_{\text{мин}}$ и $P_{\text{макс}}$), м ²	- -
8.	Кадастровый или иной государственный учетный номер (инвентарный) объекта недвижимости, расположенного на образуемом земельном участке	39:15:133303:909
9.	Кадастровые номера исходных земельных участков	39:15:133303:5
9.1.	Кадастровый номер входящего в состав земельного участка, представляющего собой единое землепользование (номер контура многоконтурного земельного участка), преобразование которого осуществляется	-
9.2.	Кадастровые номера земельных участков, исключаемых из состава измененного (исходного) земельного участка, представляющего собой единое землепользование	-
9.3.	Кадастровый или иной государственный учетный номер (инвентарный) объекта недвижимости, расположенного на измененном земельном участке	-
10.	Условный номер земельного участка	-
11.	Учетный номер проекта межевания территории	-
12.	Дополнительные сведения об образовании земельного участка	-
13.	Сведения о земельных участках (землях общего пользования, территории общего пользования), посредством которых обеспечивается доступ	Земли общего пользования
14.	Иные сведения	-
4. Пояснения к сведениям об образуемом земельном участке:		39:15:133303:5:3У303 :
		обозначение земельного участка
1.	-	

Сведения об образуемых земельных участках

1. Сведения о характерных точках границ образуемых земельных участков

39:15:133303:5:3У304 :

обозначение земельного участка

Система координат МСК-39, зона 1

Зона № 1

Обозначение характерных точек границ	Координаты, м		Метод определения координат	Формулы, примененные для расчета средней квадратической погрешности определения координат характерной точки границ (Mt), с подставленными в такие формулы значениями и итоговые (вычисленные) значения Mt, м	Описание закрепления точки
	X	Y			
1	2	3	4	5	6
374	353290.58	1193430.75	-	-	-
н531У	353292.75	1193424.00	-	-	-
н532У	353296.08	1193425.07	-	-	-
н537У	353293.91	1193431.83	-	-	-
374	353290.58	1193430.75	-	-	-

39:15:133303:5:3У304 :

2. Сведения о частях границ образуемых земельных участков:

обозначение земельного участка

Обозначение части границ		Горизонтальное проложение (S), м	Описание прохождения части границ	Сведения о согласовании местоположения границ (согласовано/спорное)
от т.	до т.			
1	2	3	4	5
374	н531У	7.09	-	-
н531У	н532У	3.50	-	-
н532У	н537У	7.10	-	-
н537У	374	3.50	-	-

3. Сведения о характеристиках образуемого земельного участка:

39:15:133303:5:3У304 :

обозначение земельного участка

№ п/п	Наименование характеристики земельного участка	Значение характеристики
1	2	3
1.	Адрес земельного участка	-
1.1.	Сведения о местоположении земельного участка (при отсутствии адреса) в структурированном в соответствии с федеральной информационной адресной системой виде	Российская Федерация, Калининградская область, город Калининград, улица Ялтинская
1.2.	Дополнительные сведения о местоположении земельного участка	-
2.	Категория земель	Земли населенных пунктов
3.	Вид (виды) разрешенного использования	-
3.1.	Дополнительные сведения об использовании земельного участка	-

3. Сведения о характеристиках образуемого земельного участка:		39:15:133303:5:ЗУ304 :
		обозначение земельного участка
№ п/п	Наименование характеристики земельного участка	Значение характеристики
1	2	3
4.	Реестровый номер границ территориальной зоны или в случае отсутствия такого реестрового номера ее индивидуальное обозначение (вид, тип, номер, индекс)	-
5.	Площадь земельного участка ± величина предельной погрешности определения (вычисления) площади ($P \pm \Delta P$), м ²	25 ± 2
6.	Формула, примененная для вычисления предельной погрешности определения площади земельного участка, с подставленными значениями и итоговые (вычисленные) значения (ΔP), м ²	$\Delta P = 3.5 * M_t * \sqrt{P} = 3.5 * 0,1 * \sqrt{25} = 2$
7.	Предельные минимальный и максимальный размеры земельного участка ($P_{\text{мин}}$ и $P_{\text{макс}}$), м ²	- -
8.	Кадастровый или иной государственный учетный номер (инвентарный) объекта недвижимости, расположенного на образуемом земельном участке	39:15:133303:1188
9.	Кадастровые номера исходных земельных участков	39:15:133303:5
9.1.	Кадастровый номер входящего в состав земельного участка, представляющего собой единое землепользование (номер контура многоконтурного земельного участка), преобразование которого осуществляется	-
9.2.	Кадастровые номера земельных участков, исключаемых из состава измененного (исходного) земельного участка, представляющего собой единое землепользование	-
9.3.	Кадастровый или иной государственный учетный номер (инвентарный) объекта недвижимости, расположенного на измененном земельном участке	-
10.	Условный номер земельного участка	-
11.	Учетный номер проекта межевания территории	-
12.	Дополнительные сведения об образовании земельного участка	-
13.	Сведения о земельных участках (землях общего пользования, территории общего пользования), посредством которых обеспечивается доступ	Земли общего пользования
14.	Иные сведения	-
4. Пояснения к сведениям об образуемом земельном участке:		39:15:133303:5:ЗУ304 :
		обозначение земельного участка
1.	-	

Сведения об образуемых земельных участках

1. Сведения о характерных точках границ образуемых земельных участков

39:15:133303:5:3У305 :

обозначение земельного участка

Система координат МСК-39, зона 1

Зона № 1

Обозначение характерных точек границ	Координаты, м		Метод определения координат	Формулы, примененные для расчета средней квадратической погрешности определения координат характерной точки границ (Mt), с подставленными в такие формулы значениями и итоговые (вычисленные) значения Mt, м	Описание закрепления точки
	X	Y			
1	2	3	4	5	6
н537У	353293.91	1193431.83	-	-	-
н532У	353296.08	1193425.07	-	-	-
н536У	353299.14	1193425.94	-	-	-
368	353297.28	1193432.73	-	-	-
н537У	353293.91	1193431.83	-	-	-

39:15:133303:5:3У305 :

2. Сведения о частях границ образуемых земельных участков:

обозначение земельного участка

Обозначение части границ		Горизонтальное проложение (S), м	Описание прохождения части границ	Сведения о согласовании местоположения границ (согласовано/спорное)
от т.	до т.			
1	2	3	4	5
н537У	н532У	7.10	-	-
н532У	н536У	3.18	-	-
н536У	368	7.04	-	-
368	н537У	3.49	-	-

3. Сведения о характеристиках образуемого земельного участка:

39:15:133303:5:3У305 :

обозначение земельного участка

№ п/п	Наименование характеристики земельного участка	Значение характеристики
1	2	3
1.	Адрес земельного участка	-
1.1.	Сведения о местоположении земельного участка (при отсутствии адреса) в структурированном в соответствии с федеральной информационной адресной системой виде	Российская Федерация, Калининградская область, город Калининград, улица Ялтинская
1.2.	Дополнительные сведения о местоположении земельного участка	-
2.	Категория земель	Земли населенных пунктов
3.	Вид (виды) разрешенного использования	-
3.1.	Дополнительные сведения об использовании земельного участка	-

3. Сведения о характеристиках образуемого земельного участка:		39:15:133303:5:3У305 :
		обозначение земельного участка
№ п/п	Наименование характеристики земельного участка	Значение характеристики
1	2	3
4.	Реестровый номер границ территориальной зоны или в случае отсутствия такого реестрового номера ее индивидуальное обозначение (вид, тип, номер, индекс)	-
5.	Площадь земельного участка \pm величина предельной погрешности определения (вычисления) площади ($P \pm \Delta P$), м ²	24 ± 2
6.	Формула, примененная для вычисления предельной погрешности определения площади земельного участка, с подставленными значениями и итоговые (вычисленные) значения (ΔP), м ²	$\Delta P = 3.5 * M_t * \sqrt{P} = 3.5 * 0,1 * \sqrt{24} = 2$
7.	Предельные минимальный и максимальный размеры земельного участка ($P_{\text{мин}}$ и $P_{\text{макс}}$), м ²	- -
8.	Кадастровый или иной государственный учетный номер (инвентарный) объекта недвижимости, расположенного на образуемом земельном участке	-
9.	Кадастровые номера исходных земельных участков	39:15:133303:5
9.1.	Кадастровый номер входящего в состав земельного участка, представляющего собой единое землепользование (номер контура многоконтурного земельного участка), преобразование которого осуществляется	-
9.2.	Кадастровые номера земельных участков, исключаемых из состава измененного (исходного) земельного участка, представляющего собой единое землепользование	-
9.3.	Кадастровый или иной государственный учетный номер (инвентарный) объекта недвижимости, расположенного на измененном земельном участке	-
10.	Условный номер земельного участка	-
11.	Учетный номер проекта межевания территории	-
12.	Дополнительные сведения об образовании земельного участка	-
13.	Сведения о земельных участках (землях общего пользования, территории общего пользования), посредством которых обеспечивается доступ	Земли общего пользования
14.	Иные сведения	-
4. Пояснения к сведениям об образуемом земельном участке:		39:15:133303:5:3У305 :
		обозначение земельного участка
1.	-	

Сведения об образуемых земельных участках

1. Сведения о характерных точках границ образуемых земельных участков

39:15:133303:5:ЗУ306 :

обозначение земельного участка

Система координат МСК-39, зона 1

Зона № 1

Обозначение характерных точек границ	Координаты, м		Метод определения координат	Формулы, примененные для расчета средней квадратической погрешности определения координат характерной точки границ (Mt), с подставленными в такие формулы значениями и итоговые (вычисленные) значения Mt, м	Описание закрепления точки
	X	Y			
1	2	3	4	5	6
368	353297.28	1193432.73	-	-	-
н536У	353299.14	1193425.94	-	-	-
н535У	353299.80	1193426.15	-	-	-
н538У	353302.74	1193427.06	-	-	-
360	353302.52	1193427.84	-	-	-
359	353300.90	1193433.82	-	-	-
368	353297.28	1193432.73	-	-	-

39:15:133303:5:ЗУ306 :

2. Сведения о частях границ образуемых земельных участков:

обозначение земельного участка

Обозначение части границ		Горизонтальное проложение (S), м	Описание прохождения части границ	Сведения о согласовании местоположения границ (согласовано/спорное)
от т.	до т.			
1	2	3	4	5
368	н536У	7.04	-	-
н536У	н535У	0.69	-	-
н535У	н538У	3.08	-	-
н538У	360	0.81	-	-
360	359	6.20	-	-
359	368	3.78	-	-

39:15:133303:5:ЗУ306 :

3. Сведения о характеристиках образуемого земельного участка:

обозначение земельного участка

№ п/п	Наименование характеристики земельного участка	Значение характеристики
1	2	3
1.	Адрес земельного участка	-
1.1.	Сведения о местоположении земельного участка (при отсутствии адреса) в структурированном в соответствии с федеральной информационной адресной системой виде	Российская Федерация, Калининградская область, город Калининград, улица Ялтинская
1.2.	Дополнительные сведения о местоположении земельного участка	-

3. Сведения о характеристиках образуемого земельного участка:		39:15:133303:5:ЗУ306 : обозначение земельного участка
№ п/п	Наименование характеристики земельного участка	Значение характеристики
1	2	3
2.	Категория земель	Земли населенных пунктов
3.	Вид (виды) разрешенного использования	-
3.1.	Дополнительные сведения об использовании земельного участка	-
4.	Реестровый номер границ территориальной зоны или в случае отсутствия такого реестрового номера ее индивидуальное обозначение (вид, тип, номер, индекс)	-
5.	Площадь земельного участка \pm величина предельной погрешности определения (вычисления) площади ($P \pm \Delta P$), м2	26 ± 2
6.	Формула, примененная для вычисления предельной погрешности определения площади земельного участка, с подставленными значениями и итоговые (вычисленные) значения (ΔP), м2	$\Delta P = 3.5 * M_t * \sqrt{P} = 3.5 * 0,1 * \sqrt{26} = 2$
7.	Предельные минимальный и максимальный размеры земельного участка (P_{\min} и P_{\max}), м2	- -
8.	Кадастровый или иной государственный учетный номер (инвентарный) объекта недвижимости, расположенного на образуемом земельном участке	39:15:133303:842
9.	Кадастровые номера исходных земельных участков	39:15:133303:5
9.1.	Кадастровый номер входящего в состав земельного участка, представляющего собой единое землепользование (номер контура многоконтурного земельного участка), преобразование которого осуществляется	-
9.2.	Кадастровые номера земельных участков, исключаемых из состава измененного (исходного) земельного участка, представляющего собой единое землепользование	-
9.3.	Кадастровый или иной государственный учетный номер (инвентарный) объекта недвижимости, расположенного на измененном земельном участке	-
10.	Условный номер земельного участка	-
11.	Учетный номер проекта межевания территории	-
12.	Дополнительные сведения об образовании земельного участка	-
13.	Сведения о земельных участках (землях общего пользования, территории общего пользования), посредством которых обеспечивается доступ	Земли общего пользования
14.	Иные сведения	-
4. Пояснения к сведениям об образуемом земельном участке:		39:15:133303:5:ЗУ306 : обозначение земельного участка
1.	-	

Сведения об образуемых земельных участках

1. Сведения о характерных точках границ образуемых земельных участков

39:15:133303:5:3У307 :

обозначение земельного участка

Система координат МСК-39, зона 1

Зона № 1

Обозначение характерных точек границ	Координаты, м		Метод определения координат	Формулы, примененные для расчета средней квадратической погрешности определения координат характерной точки границ (Mt), с подставленными в такие формулы значениями и итоговые (вычисленные) значения Mt, м	Описание закрепле ния точки
	X	Y			
1	2	3	4	5	6
359	353300.90	1193433.82	-	-	-
360	353302.52	1193427.84	-	-	-
н538У	353302.74	1193427.06	-	-	-
н539У	353303.24	1193427.21	-	-	-
н540У	353306.33	1193428.20	-	-	-
н541У	353304.50	1193434.88	-	-	-
359	353300.90	1193433.82	-	-	-

39:15:133303:5:3У307 :

2. Сведения о частях границ образуемых земельных участков:

обозначение земельного участка

Обозначение части границ		Горизонтальное проложение (S), м	Описание прохождения части границ	Сведения о согласовании местоположения границ (согласовано/спорное)
от т.	до т.			
1	2	3	4	5
359	360	6.20	-	-
360	н538У	0.81	-	-
н538У	н539У	0.52	-	-
н539У	н540У	3.24	-	-
н540У	н541У	6.93	-	-
н541У	359	3.75	-	-

3. Сведения о характеристиках образуемого земельного участка:

39:15:133303:5:3У307 :

обозначение земельного участка

№ п/п	Наименование характеристики земельного участка	Значение характеристики
1	2	3
1.	Адрес земельного участка	-
1.1.	Сведения о местоположении земельного участка (при отсутствии адреса) в структурированном в соответствии с федеральной информационной адресной системой виде	Российская Федерация, Калининградская область, город Калининград, улица Ялтинская
1.2.	Дополнительные сведения о местоположении земельного участка	-

3. Сведения о характеристиках образуемого земельного участка:		39:15:133303:5:ЗУ307 :
		обозначение земельного участка
№ п/п	Наименование характеристики земельного участка	Значение характеристики
1	2	3
2.	Категория земель	Земли населенных пунктов
3.	Вид (виды) разрешенного использования	-
3.1.	Дополнительные сведения об использовании земельного участка	-
4.	Реестровый номер границ территориальной зоны или в случае отсутствия такого реестрового номера ее индивидуальное обозначение (вид, тип, номер, индекс)	-
5.	Площадь земельного участка \pm величина предельной погрешности определения (вычисления) площади ($P \pm \Delta P$), м ²	26 ± 2
6.	Формула, примененная для вычисления предельной погрешности определения площади земельного участка, с подставленными значениями и итоговые (вычисленные) значения (ΔP), м ²	$\Delta P = 3.5 * M_t * \sqrt{P} = 3.5 * 0,1 * \sqrt{26} = 2$
7.	Предельные минимальный и максимальный размеры земельного участка (P_{\min} и P_{\max}), м ²	- -
8.	Кадастровый или иной государственный учетный номер (инвентарный) объекта недвижимости, расположенного на образуемом земельном участке	39:15:133303:943
9.	Кадастровые номера исходных земельных участков	39:15:133303:5
9.1.	Кадастровый номер входящего в состав земельного участка, представляющего собой единое землепользование (номер контура многоконтурного земельного участка), преобразование которого осуществляется	-
9.2.	Кадастровые номера земельных участков, исключаемых из состава измененного (исходного) земельного участка, представляющего собой единое землепользование	-
9.3.	Кадастровый или иной государственный учетный номер (инвентарный) объекта недвижимости, расположенного на измененном земельном участке	-
10.	Условный номер земельного участка	-
11.	Учетный номер проекта межевания территории	-
12.	Дополнительные сведения об образовании земельного участка	-
13.	Сведения о земельных участках (землях общего пользования, территории общего пользования), посредством которых обеспечивается доступ	Земли общего пользования
14.	Иные сведения	-
4. Пояснения к сведениям об образуемом земельном участке:		39:15:133303:5:ЗУ307 :
		обозначение земельного участка
1.	-	

Сведения об образуемых земельных участках					
1. Сведения о характерных точках границ образуемых земельных участков				39:15:133303:5:3У308 :	
				обозначение земельного участка	
Система координат МСК-39, зона 1				Зона № 1	
Обозначение характерных точек границ	Координаты, м		Метод определения координат	Формулы, примененные для расчета средней квадратической погрешности определения координат характерной точки границ (Mt), с подставленными в такие формулы значениями и итоговые (вычисленные) значения Mt, м	Описание закрепле ния точки
	X	Y			
1	2	3	4	5	6
н541У	353304.50	1193434.88	-	-	-
н540У	353306.33	1193428.20	-	-	-
н542У	353307.07	1193428.43	-	-	-
н543У	353310.15	1193429.41	-	-	-
н544У	353308.15	1193435.99	-	-	-
н541У	353304.50	1193434.88	-	-	-
2. Сведения о частях границ образуемых земельных участков:				39:15:133303:5:3У308 :	
				обозначение земельного участка	
Обозначение части границ		Горизонтальное проложение (S), м	Описание прохождения части границ	Сведения о согласовании местоположения границ (согласовано/спорное)	
от т.	до т.				
1	2	3	4	5	
н541У	н540У	6.93	-	-	
н540У	н542У	0.77	-	-	
н542У	н543У	3.23	-	-	
н543У	н544У	6.88	-	-	
н544У	н541У	3.82	-	-	
3. Сведения о характеристиках образуемого земельного участка:				39:15:133303:5:3У308 :	
				обозначение земельного участка	
№ п/п	Наименование характеристики земельного участка		Значение характеристики		
1	2		3		
1.	Адрес земельного участка		-		
1.1.	Сведения о местоположении земельного участка (при отсутствии адреса) в структурированном в соответствии с федеральной информационной адресной системой виде		Российская Федерация, Калининградская область, город Калининград, улица Ялтинская		
1.2.	Дополнительные сведения о местоположении земельного участка		-		
2.	Категория земель		Земли населенных пунктов		
3.	Вид (виды) разрешенного использования		-		

3. Сведения о характеристиках образуемого земельного участка:		39:15:133303:5:ЗУ308 :
		обозначение земельного участка
№ п/п	Наименование характеристики земельного участка	Значение характеристики
1	2	3
3.1.	Дополнительные сведения об использовании земельного участка	-
4.	Реестровый номер границ территориальной зоны или в случае отсутствия такого реестрового номера ее индивидуальное обозначение (вид, тип, номер, индекс)	-
5.	Площадь земельного участка \pm величина предельной погрешности определения (вычисления) площади ($P \pm \Delta P$), м ²	27 ± 2
6.	Формула, примененная для вычисления предельной погрешности определения площади земельного участка, с подставленными значениями и итоговые (вычисленные) значения (ΔP), м ²	$\Delta P = 3.5 * M_t * \sqrt{P} = 3.5 * 0,1 * \sqrt{27} = 2$
7.	Предельные минимальный и максимальный размеры земельного участка ($P_{\text{мин}}$ и $P_{\text{макс}}$), м ²	- -
8.	Кадастровый или иной государственный учетный номер (инвентарный) объекта недвижимости, расположенного на образуемом земельном участке	39:15:133303:942
9.	Кадастровые номера исходных земельных участков	39:15:133303:5
9.1.	Кадастровый номер входящего в состав земельного участка, представляющего собой единое землепользование (номер контура многоконтурного земельного участка), преобразование которого осуществляется	-
9.2.	Кадастровые номера земельных участков, исключаемых из состава измененного (исходного) земельного участка, представляющего собой единое землепользование	-
9.3.	Кадастровый или иной государственный учетный номер (инвентарный) объекта недвижимости, расположенного на измененном земельном участке	-
10.	Условный номер земельного участка	-
11.	Учетный номер проекта межевания территории	-
12.	Дополнительные сведения об образовании земельного участка	-
13.	Сведения о земельных участках (землях общего пользования, территории общего пользования), посредством которых обеспечивается доступ	Земли общего пользования
14.	Иные сведения	-
4. Пояснения к сведениям об образуемом земельном участке:		39:15:133303:5:ЗУ308 :
		обозначение земельного участка
1.	-	

Сведения об образуемых земельных участках

1. Сведения о характерных точках границ образуемых земельных участков

39:15:133303:5:3У309 :

обозначение земельного участка

Система координат МСК-39, зона 1

Зона № 1

Обозначение характерных точек границ	Координаты, м		Метод определения координат	Формулы, примененные для расчета средней квадратической погрешности определения координат характерной точки границ (Mt), с подставленными в такие формулы значениями и итоговые (вычисленные) значения Mt, м	Описание закрепления точки
	X	Y			
1	2	3	4	5	6
н535У	353299.80	1193426.15	-	-	-
365	353301.87	1193419.16	-	-	-
364	353305.35	1193420.06	-	-	-
363	353303.59	1193426.01	-	-	-
н539У	353303.24	1193427.21	-	-	-
н538У	353302.74	1193427.06	-	-	-
н535У	353299.80	1193426.15	-	-	-

39:15:133303:5:3У309 :

2. Сведения о частях границ образуемых земельных участков:

обозначение земельного участка

Обозначение части границ		Горизонтальное проложение (S), м	Описание прохождения части границ	Сведения о согласовании местоположения границ (согласовано/спорное)
от т.	до т.			
1	2	3	4	5
н535У	365	7.29	-	-
365	364	3.59	-	-
364	363	6.20	-	-
363	н539У	1.25	-	-
н539У	н538У	0.52	-	-
н538У	н535У	3.08	-	-

3. Сведения о характеристиках образуемого земельного участка:

39:15:133303:5:3У309 :

обозначение земельного участка

№ п/п	Наименование характеристики земельного участка	Значение характеристики
1	2	3
1.	Адрес земельного участка	-
1.1.	Сведения о местоположении земельного участка (при отсутствии адреса) в структурированном в соответствии с федеральной информационной адресной системой виде	Российская Федерация, Калининградская область, город Калининград, улица Ялтинская
1.2.	Дополнительные сведения о местоположении земельного участка	-

3. Сведения о характеристиках образуемого земельного участка:		39:15:133303:5:ЗУ309 :
		обозначение земельного участка
№ п/п	Наименование характеристики земельного участка	Значение характеристики
1	2	3
2.	Категория земель	Земли населенных пунктов
3.	Вид (виды) разрешенного использования	-
3.1.	Дополнительные сведения об использовании земельного участка	-
4.	Реестровый номер границ территориальной зоны или в случае отсутствия такого реестрового номера ее индивидуальное обозначение (вид, тип, номер, индекс)	-
5.	Площадь земельного участка \pm величина предельной погрешности определения (вычисления) площади ($P \pm \Delta P$), м ²	26 ± 2
6.	Формула, примененная для вычисления предельной погрешности определения площади земельного участка, с подставленными значениями и итоговые (вычисленные) значения (ΔP), м ²	$\Delta P = 3.5 * M_t * \sqrt{P} = 3.5 * 0,1 * \sqrt{26} = 2$
7.	Предельные минимальный и максимальный размеры земельного участка ($P_{\text{мин}}$ и $P_{\text{макс}}$), м ²	- -
8.	Кадастровый или иной государственный учетный номер (инвентарный) объекта недвижимости, расположенного на образуемом земельном участке	39:15:133303:848
9.	Кадастровые номера исходных земельных участков	39:15:133303:5
9.1.	Кадастровый номер входящего в состав земельного участка, представляющего собой единое землепользование (номер контура многоконтурного земельного участка), преобразование которого осуществляется	-
9.2.	Кадастровые номера земельных участков, исключаемых из состава измененного (исходного) земельного участка, представляющего собой единое землепользование	-
9.3.	Кадастровый или иной государственный учетный номер (инвентарный) объекта недвижимости, расположенного на измененном земельном участке	-
10.	Условный номер земельного участка	-
11.	Учетный номер проекта межевания территории	-
12.	Дополнительные сведения об образовании земельного участка	-
13.	Сведения о земельных участках (землях общего пользования, территории общего пользования), посредством которых обеспечивается доступ	Земли общего пользования
14.	Иные сведения	-
4. Пояснения к сведениям об образуемом земельном участке:		39:15:133303:5:ЗУ309 :
		обозначение земельного участка
1.	-	

Сведения об образуемых земельных участках

1. Сведения о характерных точках границ образуемых земельных участков

39:15:133303:5:3У310 :

обозначение земельного участка

Система координат МСК-39, зона 1

Зона № 1

Обозначение характерных точек границ	Координаты, м		Метод определения координат	Формулы, примененные для расчета средней квадратической погрешности определения координат характерной точки границ (Mt), с подставленными в такие формулы значениями и итоговые (вычисленные) значения Mt, м	Описание закрепления точки
	X	Y			
1	2	3	4	5	6
н539У	353303.24	1193427.21	-	-	-
363	353303.59	1193426.01	-	-	-
364	353305.35	1193420.06	-	-	-
361	353309.21	1193421.20	-	-	-
н542У	353307.07	1193428.43	-	-	-
н540У	353306.33	1193428.20	-	-	-
н539У	353303.24	1193427.21	-	-	-

39:15:133303:5:3У310 :

2. Сведения о частях границ образуемых земельных участков:

обозначение земельного участка

Обозначение части границ		Горизонтальное проложение (S), м	Описание прохождения части границ	Сведения о согласовании местоположения границ (согласовано/спорное)
от т.	до т.			
1	2	3	4	5
н539У	363	1.25	-	-
363	364	6.20	-	-
364	361	4.02	-	-
361	н542У	7.54	-	-
н542У	н540У	0.77	-	-
н540У	н539У	3.24	-	-

3. Сведения о характеристиках образуемого земельного участка:

39:15:133303:5:3У310 :

обозначение земельного участка

№ п/п	Наименование характеристики земельного участка	Значение характеристики
1	2	3
1.	Адрес земельного участка	-
1.1.	Сведения о местоположении земельного участка (при отсутствии адреса) в структурированном в соответствии с федеральной информационной адресной системой виде	Российская Федерация, Калининградская область, город Калининград, улица Ялтинская
1.2.	Дополнительные сведения о местоположении земельного участка	-

3. Сведения о характеристиках образуемого земельного участка:		39:15:133303:5:ЗУ310 :
		обозначение земельного участка
№ п/п	Наименование характеристики земельного участка	Значение характеристики
1	2	3
2.	Категория земель	Земли населенных пунктов
3.	Вид (виды) разрешенного использования	-
3.1.	Дополнительные сведения об использовании земельного участка	-
4.	Реестровый номер границ территориальной зоны или в случае отсутствия такого реестрового номера ее индивидуальное обозначение (вид, тип, номер, индекс)	-
5.	Площадь земельного участка \pm величина предельной погрешности определения (вычисления) площади ($P \pm \Delta P$), м ²	30 ± 2
6.	Формула, примененная для вычисления предельной погрешности определения площади земельного участка, с подставленными значениями и итоговые (вычисленные) значения (ΔP), м ²	$\Delta P = 3.5 * M_t * \sqrt{P} = 3.5 * 0,1 * \sqrt{30} = 2$
7.	Предельные минимальный и максимальный размеры земельного участка (P_{\min} и P_{\max}), м ²	- -
8.	Кадастровый или иной государственный учетный номер (инвентарный) объекта недвижимости, расположенного на образуемом земельном участке	39:15:133303:902
9.	Кадастровые номера исходных земельных участков	39:15:133303:5
9.1.	Кадастровый номер входящего в состав земельного участка, представляющего собой единое землепользование (номер контура многоконтурного земельного участка), преобразование которого осуществляется	-
9.2.	Кадастровые номера земельных участков, исключаемых из состава измененного (исходного) земельного участка, представляющего собой единое землепользование	-
9.3.	Кадастровый или иной государственный учетный номер (инвентарный) объекта недвижимости, расположенного на измененном земельном участке	-
10.	Условный номер земельного участка	-
11.	Учетный номер проекта межевания территории	-
12.	Дополнительные сведения об образовании земельного участка	-
13.	Сведения о земельных участках (землях общего пользования, территории общего пользования), посредством которых обеспечивается доступ	Земли общего пользования
14.	Иные сведения	-
4. Пояснения к сведениям об образуемом земельном участке:		39:15:133303:5:ЗУ310 :
		обозначение земельного участка
1.	-	

Сведения об образуемых земельных участках

1. Сведения о характерных точках границ образуемых земельных участков

39:15:133303:5:3У311 :

обозначение земельного участка

Система координат МСК-39, зона 1

Зона № 1

Обозначение характерных точек границ	Координаты, м		Метод определения координат	Формулы, примененные для расчета средней квадратической погрешности определения координат характерной точки границ (Mt), с подставленными в такие формулы значениями и итоговые (вычисленные) значения Mt, м	Описание закрепления точки
	X	Y			
1	2	3	4	5	6
н542У	353307.07	1193428.43	-	-	-
361	353309.21	1193421.20	-	-	-
н545У	353312.67	1193422.23	-	-	-
н543У	353310.15	1193429.41	-	-	-
н542У	353307.07	1193428.43	-	-	-

39:15:133303:5:3У311 :

2. Сведения о частях границ образуемых земельных участков:

обозначение земельного участка

Обозначение части границ		Горизонтальное проложение (S), м	Описание прохождения части границ	Сведения о согласовании местоположения границ (согласовано/спорное)
от т.	до т.			
1	2	3	4	5
н542У	361	7.54	-	-
361	н545У	3.61	-	-
н545У	н543У	7.61	-	-
н543У	н542У	3.23	-	-

3. Сведения о характеристиках образуемого земельного участка:

39:15:133303:5:3У311 :

обозначение земельного участка

№ п/п	Наименование характеристики земельного участка	Значение характеристики
1	2	3
1.	Адрес земельного участка	-
1.1.	Сведения о местоположении земельного участка (при отсутствии адреса) в структурированном в соответствии с федеральной информационной адресной системой виде	Российская Федерация, Калининградская область, город Калининград, улица Ялтинская
1.2.	Дополнительные сведения о местоположении земельного участка	-
2.	Категория земель	Земли населенных пунктов
3.	Вид (виды) разрешенного использования	-
3.1.	Дополнительные сведения об использовании земельного участка	-

3. Сведения о характеристиках образуемого земельного участка:		39:15:133303:5:ЗУ311 :
		обозначение земельного участка
№ п/п	Наименование характеристики земельного участка	Значение характеристики
1	2	3
4.	Реестровый номер границ территориальной зоны или в случае отсутствия такого реестрового номера ее индивидуальное обозначение (вид, тип, номер, индекс)	-
5.	Площадь земельного участка \pm величина предельной погрешности определения (вычисления) площади ($P \pm \Delta P$), м ²	26 ± 2
6.	Формула, примененная для вычисления предельной погрешности определения площади земельного участка, с подставленными значениями и итоговые (вычисленные) значения (ΔP), м ²	$\Delta P = 3.5 * M_t * \sqrt{P} = 3.5 * 0,1 * \sqrt{26} = 2$
7.	Предельные минимальный и максимальный размеры земельного участка ($P_{\text{мин}}$ и $P_{\text{макс}}$), м ²	- -
8.	Кадастровый или иной государственный учетный номер (инвентарный) объекта недвижимости, расположенного на образуемом земельном участке	-
9.	Кадастровые номера исходных земельных участков	39:15:133303:5
9.1.	Кадастровый номер входящего в состав земельного участка, представляющего собой единое землепользование (номер контура многоконтурного земельного участка), преобразование которого осуществляется	-
9.2.	Кадастровые номера земельных участков, исключаемых из состава измененного (исходного) земельного участка, представляющего собой единое землепользование	-
9.3.	Кадастровый или иной государственный учетный номер (инвентарный) объекта недвижимости, расположенного на измененном земельном участке	-
10.	Условный номер земельного участка	-
11.	Учетный номер проекта межевания территории	-
12.	Дополнительные сведения об образовании земельного участка	-
13.	Сведения о земельных участках (землях общего пользования, территории общего пользования), посредством которых обеспечивается доступ	Земли общего пользования
14.	Иные сведения	-
4. Пояснения к сведениям об образуемом земельном участке:		39:15:133303:5:ЗУ311 :
		обозначение земельного участка
1.	-	

Сведения об образуемых земельных участках

1. Сведения о характерных точках границ образуемых земельных участков

39:15:133303:5:ЗУ312 :

обозначение земельного участка

Система координат МСК-39, зона 1

Зона № 1

Обозначение характерных точек границ	Координаты, м		Метод определения координат	Формулы, примененные для расчета средней квадратической погрешности определения координат характерной точки границ (Mt), с подставленными в такие формулы значениями и итоговые (вычисленные) значения Mt, м	Описание закрепления точки
	X	Y			
1	2	3	4	5	6
415	353228.42	1193410.20	-	-	-
н484У	353230.24	1193403.75	-	-	-
412	353231.01	1193403.97	-	-	-
н485У	353234.00	1193405.36	-	-	-
406	353232.31	1193411.57	-	-	-
415	353228.42	1193410.20	-	-	-

39:15:133303:5:ЗУ312 :

2. Сведения о частях границ образуемых земельных участков:

обозначение земельного участка

Обозначение части границ		Горизонтальное проложение (S), м	Описание прохождения части границ	Сведения о согласовании местоположения границ (согласовано/спорное)
от т.	до т.			
1	2	3	4	5
415	н484У	6.70	-	-
н484У	412	0.80	-	-
412	н485У	3.30	-	-
н485У	406	6.44	-	-
406	415	4.12	-	-

3. Сведения о характеристиках образуемого земельного участка:

39:15:133303:5:ЗУ312 :

обозначение земельного участка

№ п/п	Наименование характеристики земельного участка	Значение характеристики
1	2	3
1.	Адрес земельного участка	-
1.1.	Сведения о местоположении земельного участка (при отсутствии адреса) в структурированном в соответствии с федеральной информационной адресной системой виде	Российская Федерация, Калининградская область, город Калининград, улица Ялтинская
1.2.	Дополнительные сведения о местоположении земельного участка	-
2.	Категория земель	Земли населенных пунктов
3.	Вид (виды) разрешенного использования	-

3. Сведения о характеристиках образуемого земельного участка:		39:15:133303:5:ЗУ312 :
		обозначение земельного участка
№ п/п	Наименование характеристики земельного участка	Значение характеристики
1	2	3
3.1.	Дополнительные сведения об использовании земельного участка	-
4.	Реестровый номер границ территориальной зоны или в случае отсутствия такого реестрового номера ее индивидуальное обозначение (вид, тип, номер, индекс)	-
5.	Площадь земельного участка \pm величина предельной погрешности определения (вычисления) площади ($P \pm \Delta P$), м ²	27 ± 2
6.	Формула, примененная для вычисления предельной погрешности определения площади земельного участка, с подставленными значениями и итоговые (вычисленные) значения (ΔP), м ²	$\Delta P = 3.5 * M_t * \sqrt{P} = 3.5 * 0,1 * \sqrt{27} = 2$
7.	Предельные минимальный и максимальный размеры земельного участка ($P_{\text{мин}}$ и $P_{\text{макс}}$), м ²	- -
8.	Кадастровый или иной государственный учетный номер (инвентарный) объекта недвижимости, расположенного на образуемом земельном участке	39:15:133303:254
9.	Кадастровые номера исходных земельных участков	39:15:133303:5
9.1.	Кадастровый номер входящего в состав земельного участка, представляющего собой единое землепользование (номер контура многоконтурного земельного участка), преобразование которого осуществляется	-
9.2.	Кадастровые номера земельных участков, исключаемых из состава измененного (исходного) земельного участка, представляющего собой единое землепользование	-
9.3.	Кадастровый или иной государственный учетный номер (инвентарный) объекта недвижимости, расположенного на измененном земельном участке	-
10.	Условный номер земельного участка	-
11.	Учетный номер проекта межевания территории	-
12.	Дополнительные сведения об образовании земельного участка	-
13.	Сведения о земельных участках (землях общего пользования, территории общего пользования), посредством которых обеспечивается доступ	Земли общего пользования
14.	Иные сведения	-
4. Пояснения к сведениям об образуемом земельном участке:		39:15:133303:5:ЗУ312 :
		обозначение земельного участка
1.	-	

Сведения об образуемых земельных участках

1. Сведения о характерных точках границ образуемых земельных участков

39:15:133303:5:3У313 :

обозначение земельного участка

Система координат МСК-39, зона 1

Зона № 1

Обозначение характерных точек границ	Координаты, м		Метод определения координат	Формулы, примененные для расчета средней квадратической погрешности определения координат характерной точки границ (Mt), с подставленными в такие формулы значениями и итоговые (вычисленные) значения Mt, м	Описание закрепления точки
	X	Y			
1	2	3	4	5	6
412	353231.01	1193403.97	-	-	-
411	353232.83	1193397.84	-	-	-
н546У	353236.22	1193398.86	-	-	-
н486У	353234.17	1193405.41	-	-	-
н485У	353234.00	1193405.36	-	-	-
412	353231.01	1193403.97	-	-	-

39:15:133303:5:3У313 :

2. Сведения о частях границ образуемых земельных участков:

обозначение земельного участка

Обозначение части границ		Горизонтальное проложение (S), м	Описание прохождения части границ	Сведения о согласовании местоположения границ (согласовано/спорное)
от т.	до т.			
1	2	3	4	5
412	411	6.39	-	-
411	н546У	3.54	-	-
н546У	н486У	6.86	-	-
н486У	н485У	0.18	-	-
н485У	412	3.30	-	-

3. Сведения о характеристиках образуемого земельного участка:

39:15:133303:5:3У313 :

обозначение земельного участка

№ п/п	Наименование характеристики земельного участка	Значение характеристики
1	2	3
1.	Адрес земельного участка	-
1.1.	Сведения о местоположении земельного участка (при отсутствии адреса) в структурированном в соответствии с федеральной информационной адресной системой виде	Российская Федерация, Калининградская область, город Калининград, улица Ялтинская
1.2.	Дополнительные сведения о местоположении земельного участка	-
2.	Категория земель	Земли населенных пунктов
3.	Вид (виды) разрешенного использования	-

3. Сведения о характеристиках образуемого земельного участка:		39:15:133303:5:ЗУ313 :
		обозначение земельного участка
№ п/п	Наименование характеристики земельного участка	Значение характеристики
1	2	3
3.1.	Дополнительные сведения об использовании земельного участка	-
4.	Реестровый номер границ территориальной зоны или в случае отсутствия такого реестрового номера ее индивидуальное обозначение (вид, тип, номер, индекс)	-
5.	Площадь земельного участка \pm величина предельной погрешности определения (вычисления) площади ($P \pm \Delta P$), м ²	23 ± 2
6.	Формула, примененная для вычисления предельной погрешности определения площади земельного участка, с подставленными значениями и итоговые (вычисленные) значения (ΔP), м ²	$\Delta P = 3.5 * M_t * \sqrt{P} = 3.5 * 0,1 * \sqrt{23} = 2$
7.	Предельные минимальный и максимальный размеры земельного участка ($P_{\text{мин}}$ и $P_{\text{макс}}$), м ²	- -
8.	Кадастровый или иной государственный учетный номер (инвентарный) объекта недвижимости, расположенного на образуемом земельном участке	-
9.	Кадастровые номера исходных земельных участков	39:15:133303:5
9.1.	Кадастровый номер входящего в состав земельного участка, представляющего собой единое землепользование (номер контура многоконтурного земельного участка), преобразование которого осуществляется	-
9.2.	Кадастровые номера земельных участков, исключаемых из состава измененного (исходного) земельного участка, представляющего собой единое землепользование	-
9.3.	Кадастровый или иной государственный учетный номер (инвентарный) объекта недвижимости, расположенного на измененном земельном участке	-
10.	Условный номер земельного участка	-
11.	Учетный номер проекта межевания территории	-
12.	Дополнительные сведения об образовании земельного участка	-
13.	Сведения о земельных участках (землях общего пользования, территории общего пользования), посредством которых обеспечивается доступ	Земли общего пользования
14.	Иные сведения	-
4. Пояснения к сведениям об образуемом земельном участке:		39:15:133303:5:ЗУ313 :
		обозначение земельного участка
1.	-	

Сведения об образуемых земельных участках					
1. Сведения о характерных точках границ образуемых земельных участков				39:15:133303:5:3У314 : обозначение земельного участка	
Система координат МСК-39, зона 1				Зона № 1	
Обозначение характерных точек границ	Координаты, м		Метод определения координат	Формулы, примененные для расчета средней квадратической погрешности определения координат характерной точки границ (Mt), с подставленными в такие формулы значениями и итоговые (вычисленные) значения Mt, м	Описание закрепле ния точки
	X	Y			
1	2	3	4	5	6
н547У	353193.44	1193373.99	-	-	-
н548У	353195.15	1193368.17	-	-	-
н549У	353198.98	1193369.30	-	-	-
н550У	353197.26	1193375.11	-	-	-
н547У	353193.44	1193373.99	-	-	-
2. Сведения о частях границ образуемых земельных участков:				39:15:133303:5:3У314 : обозначение земельного участка	
Обозначение части границ		Горизонтальное проложение (S), м	Описание прохождения части границ	Сведения о согласовании местоположения границ (согласовано/спорное)	
от т.	до т.				
1	2	3	4	5	
н547У	н548У	6.07	-	-	
н548У	н549У	3.99	-	-	
н549У	н550У	6.06	-	-	
н550У	н547У	3.98	-	-	
3. Сведения о характеристиках образуемого земельного участка:				39:15:133303:5:3У314 : обозначение земельного участка	
№ п/п	Наименование характеристики земельного участка		Значение характеристики		
1	2		3		
1.	Адрес земельного участка		-		
1.1.	Сведения о местоположении земельного участка (при отсутствии адреса) в структурированном в соответствии с федеральной информационной адресной системой виде		Российская Федерация, Калининградская область, город Калининград, улица Ялтинская		
1.2.	Дополнительные сведения о местоположении земельного участка		-		
2.	Категория земель		Земли населенных пунктов		
3.	Вид (виды) разрешенного использования		-		
3.1.	Дополнительные сведения об использовании земельного участка		-		

3. Сведения о характеристиках образуемого земельного участка:		39:15:133303:5:ЗУ314 :
		обозначение земельного участка
№ п/п	Наименование характеристики земельного участка	Значение характеристики
1	2	3
4.	Реестровый номер границ территориальной зоны или в случае отсутствия такого реестрового номера ее индивидуальное обозначение (вид, тип, номер, индекс)	-
5.	Площадь земельного участка \pm величина предельной погрешности определения (вычисления) площади ($P \pm \Delta P$), м ²	24 ± 2
6.	Формула, примененная для вычисления предельной погрешности определения площади земельного участка, с подставленными значениями и итоговые (вычисленные) значения (ΔP), м ²	$\Delta P = 3.5 * M_t * \sqrt{P} = 3.5 * 0,1 * \sqrt{24} = 2$
7.	Предельные минимальный и максимальный размеры земельного участка ($P_{\text{мин}}$ и $P_{\text{макс}}$), м ²	- -
8.	Кадастровый или иной государственный учетный номер (инвентарный) объекта недвижимости, расположенного на образуемом земельном участке	39:15:133303:843
9.	Кадастровые номера исходных земельных участков	39:15:133303:5
9.1.	Кадастровый номер входящего в состав земельного участка, представляющего собой единое землепользование (номер контура многоконтурного земельного участка), преобразование которого осуществляется	-
9.2.	Кадастровые номера земельных участков, исключаемых из состава измененного (исходного) земельного участка, представляющего собой единое землепользование	-
9.3.	Кадастровый или иной государственный учетный номер (инвентарный) объекта недвижимости, расположенного на измененном земельном участке	-
10.	Условный номер земельного участка	-
11.	Учетный номер проекта межевания территории	-
12.	Дополнительные сведения об образовании земельного участка	-
13.	Сведения о земельных участках (землях общего пользования, территории общего пользования), посредством которых обеспечивается доступ	Земли общего пользования
14.	Иные сведения	-
4. Пояснения к сведениям об образуемом земельном участке:		39:15:133303:5:ЗУ314 :
		обозначение земельного участка
1.	-	

Сведения об образуемых земельных участках

1. Сведения о характерных точках границ образуемых земельных участков

39:15:133303:5:3У315 :

обозначение земельного участка

Система координат МСК-39, зона 1

Зона № 1

Обозначение характерных точек границ	Координаты, м		Метод определения координат	Формулы, примененные для расчета средней квадратической погрешности определения координат характерной точки границ (Mt), с подставленными в такие формулы значениями и итоговые (вычисленные) значения Mt, м	Описание закрепления точки
	X	Y			
1	2	3	4	5	6
н548У	353195.15	1193368.17	-	-	-
н551У	353196.83	1193362.37	-	-	-
н552У	353200.78	1193363.49	-	-	-
н553У	353199.13	1193369.32	-	-	-
н549У	353198.98	1193369.30	-	-	-
н548У	353195.15	1193368.17	-	-	-

39:15:133303:5:3У315 :

2. Сведения о частях границ образуемых земельных участков:

обозначение земельного участка

Обозначение части границ		Горизонтальное проложение (S), м	Описание прохождения части границ	Сведения о согласовании местоположения границ (согласовано/спорное)
от т.	до т.			
1	2	3	4	5
н548У	н551У	6.04	-	-
н551У	н552У	4.11	-	-
н552У	н553У	6.06	-	-
н553У	н549У	0.15	-	-
н549У	н548У	3.99	-	-

3. Сведения о характеристиках образуемого земельного участка:

39:15:133303:5:3У315 :

обозначение земельного участка

№ п/п	Наименование характеристики земельного участка	Значение характеристики
1	2	3
1.	Адрес земельного участка	-
1.1.	Сведения о местоположении земельного участка (при отсутствии адреса) в структурированном в соответствии с федеральной информационной адресной системой виде	Российская Федерация, Калининградская область, город Калининград, улица Ялтинская
1.2.	Дополнительные сведения о местоположении земельного участка	-
2.	Категория земель	Земли населенных пунктов
3.	Вид (виды) разрешенного использования	-

3. Сведения о характеристиках образуемого земельного участка:		39:15:133303:5:3У315 :
		обозначение земельного участка
№ п/п	Наименование характеристики земельного участка	Значение характеристики
1	2	3
3.1.	Дополнительные сведения об использовании земельного участка	-
4.	Реестровый номер границ территориальной зоны или в случае отсутствия такого реестрового номера ее индивидуальное обозначение (вид, тип, номер, индекс)	-
5.	Площадь земельного участка \pm величина предельной погрешности определения (вычисления) площади ($P \pm \Delta P$), м ²	25 ± 2
6.	Формула, примененная для вычисления предельной погрешности определения площади земельного участка, с подставленными значениями и итоговые (вычисленные) значения (ΔP), м ²	$\Delta P = 3.5 * M_t * \sqrt{P} = 3.5 * 0,1 * \sqrt{25} = 2$
7.	Предельные минимальный и максимальный размеры земельного участка (P_{\min} и P_{\max}), м ²	- -
8.	Кадастровый или иной государственный учетный номер (инвентарный) объекта недвижимости, расположенного на образуемом земельном участке	39:15:133303:355
9.	Кадастровые номера исходных земельных участков	39:15:133303:5
9.1.	Кадастровый номер входящего в состав земельного участка, представляющего собой единое землепользование (номер контура многоконтурного земельного участка), преобразование которого осуществляется	-
9.2.	Кадастровые номера земельных участков, исключаемых из состава измененного (исходного) земельного участка, представляющего собой единое землепользование	-
9.3.	Кадастровый или иной государственный учетный номер (инвентарный) объекта недвижимости, расположенного на измененном земельном участке	-
10.	Условный номер земельного участка	-
11.	Учетный номер проекта межевания территории	-
12.	Дополнительные сведения об образовании земельного участка	-
13.	Сведения о земельных участках (землях общего пользования, территории общего пользования), посредством которых обеспечивается доступ	Земли общего пользования
14.	Иные сведения	-
4. Пояснения к сведениям об образуемом земельном участке:		39:15:133303:5:3У315 :
		обозначение земельного участка
1.	-	

Сведения об образуемых земельных участках

1. Сведения о характерных точках границ образуемых земельных участков

39:15:133303:5:3У316 :

обозначение земельного участка

Система координат МСК-39, зона 1

Зона № 1

Обозначение характерных точек границ	Координаты, м		Метод определения координат	Формулы, примененные для расчета средней квадратической погрешности определения координат характерной точки границ (Mt), с подставленными в такие формулы значениями и итоговые (вычисленные) значения Mt, м	Описание закрепления точки
	X	Y			
1	2	3	4	5	6
н550У	353197.26	1193375.11	-	-	-
н549У	353198.98	1193369.30	-	-	-
н553У	353199.13	1193369.32	-	-	-
н554У	353201.98	1193370.00	-	-	-
н555У	353200.46	1193376.05	-	-	-
н550У	353197.26	1193375.11	-	-	-

39:15:133303:5:3У316 :

2. Сведения о частях границ образуемых земельных участков:

обозначение земельного участка

Обозначение части границ		Горизонтальное проложение (S), м	Описание прохождения части границ	Сведения о согласовании местоположения границ (согласовано/спорное)
от т.	до т.			
1	2	3	4	5
н550У	н549У	6.06	-	-
н549У	н553У	0.15	-	-
н553У	н554У	2.93	-	-
н554У	н555У	6.24	-	-
н555У	н550У	3.34	-	-

3. Сведения о характеристиках образуемого земельного участка:

39:15:133303:5:3У316 :

обозначение земельного участка

№ п/п	Наименование характеристики земельного участка	Значение характеристики
1	2	3
1.	Адрес земельного участка	-
1.1.	Сведения о местоположении земельного участка (при отсутствии адреса) в структурированном в соответствии с федеральной информационной адресной системой виде	Российская Федерация, Калининградская область, город Калининград, улица Ялтинская
1.2.	Дополнительные сведения о местоположении земельного участка	-
2.	Категория земель	Земли населенных пунктов
3.	Вид (виды) разрешенного использования	-

3. Сведения о характеристиках образуемого земельного участка:		39:15:133303:5:ЗУ316 :
		обозначение земельного участка
№ п/п	Наименование характеристики земельного участка	Значение характеристики
1	2	3
3.1.	Дополнительные сведения об использовании земельного участка	-
4.	Реестровый номер границ территориальной зоны или в случае отсутствия такого реестрового номера ее индивидуальное обозначение (вид, тип, номер, индекс)	-
5.	Площадь земельного участка \pm величина предельной погрешности определения (вычисления) площади ($P \pm \Delta P$), м ²	20 ± 2
6.	Формула, примененная для вычисления предельной погрешности определения площади земельного участка, с подставленными значениями и итоговые (вычисленные) значения (ΔP), м ²	$\Delta P = 3.5 * M_t * \sqrt{P} = 3.5 * 0,1 * \sqrt{20} = 2$
7.	Предельные минимальный и максимальный размеры земельного участка ($P_{\text{мин}}$ и $P_{\text{макс}}$), м ²	- -
8.	Кадастровый или иной государственный учетный номер (инвентарный) объекта недвижимости, расположенного на образуемом земельном участке	-
9.	Кадастровые номера исходных земельных участков	39:15:133303:5
9.1.	Кадастровый номер входящего в состав земельного участка, представляющего собой единое землепользование (номер контура многоконтурного земельного участка), преобразование которого осуществляется	-
9.2.	Кадастровые номера земельных участков, исключаемых из состава измененного (исходного) земельного участка, представляющего собой единое землепользование	-
9.3.	Кадастровый или иной государственный учетный номер (инвентарный) объекта недвижимости, расположенного на измененном земельном участке	-
10.	Условный номер земельного участка	-
11.	Учетный номер проекта межевания территории	-
12.	Дополнительные сведения об образовании земельного участка	-
13.	Сведения о земельных участках (землях общего пользования, территории общего пользования), посредством которых обеспечивается доступ	Земли общего пользования
14.	Иные сведения	-
4. Пояснения к сведениям об образуемом земельном участке:		39:15:133303:5:ЗУ316 :
		обозначение земельного участка
1.	-	

Сведения об образуемых земельных участках					
1. Сведения о характерных точках границ образуемых земельных участков				39:15:133303:5:ЗУ317 :	
				обозначение земельного участка	
Система координат МСК-39, зона 1				Зона № 1	
Обозначение характерных точек границ	Координаты, м		Метод определения координат	Формулы, примененные для расчета средней квадратической погрешности определения координат характерной точки границ (Mt), с подставленными в такие формулы значениями и итоговые (вычисленные) значения Mt, м	Описание закрепле ния точки
	X	Y			
1	2	3	4	5	6
н553У	353199.13	1193369.32	-	-	-
н552У	353200.78	1193363.49	-	-	-
н556У	353203.92	1193364.36	-	-	-
н557У	353202.31	1193370.08	-	-	-
н554У	353201.98	1193370.00	-	-	-
н553У	353199.13	1193369.32	-	-	-
2. Сведения о частях границ образуемых земельных участков:				39:15:133303:5:ЗУ317 :	
				обозначение земельного участка	
Обозначение части границ		Горизонтальное проложение (S), м	Описание прохождения части границ	Сведения о согласовании местоположения границ (согласовано/спорное)	
от т.	до т.				
1	2	3	4	5	
н553У	н552У	6.06	-	-	
н552У	н556У	3.26	-	-	
н556У	н557У	5.94	-	-	
н557У	н554У	0.34	-	-	
н554У	н553У	2.93	-	-	
3. Сведения о характеристиках образуемого земельного участка:				39:15:133303:5:ЗУ317 :	
				обозначение земельного участка	
№ п/п	Наименование характеристики земельного участка		Значение характеристики		
1	2		3		
1.	Адрес земельного участка		-		
1.1.	Сведения о местоположении земельного участка (при отсутствии адреса) в структурированном в соответствии с федеральной информационной адресной системой виде		Российская Федерация, Калининградская область, город Калининград, улица Ялтинская		
1.2.	Дополнительные сведения о местоположении земельного участка		-		
2.	Категория земель		Земли населенных пунктов		
3.	Вид (виды) разрешенного использования		-		

3. Сведения о характеристиках образуемого земельного участка:		39:15:133303:5:ЗУ317 :
		обозначение земельного участка
№ п/п	Наименование характеристики земельного участка	Значение характеристики
1	2	3
3.1.	Дополнительные сведения об использовании земельного участка	-
4.	Реестровый номер границ территориальной зоны или в случае отсутствия такого реестрового номера ее индивидуальное обозначение (вид, тип, номер, индекс)	-
5.	Площадь земельного участка \pm величина предельной погрешности определения (вычисления) площади ($P \pm \Delta P$), м ²	20 ± 2
6.	Формула, примененная для вычисления предельной погрешности определения площади земельного участка, с подставленными значениями и итоговые (вычисленные) значения (ΔP), м ²	$\Delta P = 3.5 * M_t * \sqrt{P} = 3.5 * 0,1 * \sqrt{20} = 2$
7.	Предельные минимальный и максимальный размеры земельного участка ($P_{\text{мин}}$ и $P_{\text{макс}}$), м ²	- -
8.	Кадастровый или иной государственный учетный номер (инвентарный) объекта недвижимости, расположенного на образуемом земельном участке	-
9.	Кадастровые номера исходных земельных участков	39:15:133303:5
9.1.	Кадастровый номер входящего в состав земельного участка, представляющего собой единое землепользование (номер контура многоконтурного земельного участка), преобразование которого осуществляется	-
9.2.	Кадастровые номера земельных участков, исключаемых из состава измененного (исходного) земельного участка, представляющего собой единое землепользование	-
9.3.	Кадастровый или иной государственный учетный номер (инвентарный) объекта недвижимости, расположенного на измененном земельном участке	-
10.	Условный номер земельного участка	-
11.	Учетный номер проекта межевания территории	-
12.	Дополнительные сведения об образовании земельного участка	-
13.	Сведения о земельных участках (землях общего пользования, территории общего пользования), посредством которых обеспечивается доступ	Земли общего пользования
14.	Иные сведения	-
4. Пояснения к сведениям об образуемом земельном участке:		39:15:133303:5:ЗУ317 :
		обозначение земельного участка
1.	-	

Сведения об образуемых земельных участках					
1. Сведения о характерных точках границ образуемых земельных участков				39:15:133303:5:ЗУ318 :	
				обозначение земельного участка	
Система координат МСК-39, зона 1				Зона № 1	
Обозначение характерных точек границ	Координаты, м		Метод определения координат	Формулы, примененные для расчета средней квадратической погрешности определения координат характерной точки границ (Mt), с подставленными в такие формулы значениями и итоговые (вычисленные) значения Mt, м	Описание закрепле ния точки
	X	Y			
1	2	3	4	5	6
н555У	353200.46	1193376.05	-	-	-
н554У	353201.98	1193370.00	-	-	-
н557У	353202.31	1193370.08	-	-	-
н558У	353205.28	1193370.83	-	-	-
н559У	353203.77	1193376.88	-	-	-
н555У	353200.46	1193376.05	-	-	-
2. Сведения о частях границ образуемых земельных участков:				39:15:133303:5:ЗУ318 :	
				обозначение земельного участка	
Обозначение части границ		Горизонтальное проложение (S), м	Описание прохождения части границ	Сведения о согласовании местоположения границ (согласовано/спорное)	
от т.	до т.				
1	2	3	4	5	
н555У	н554У	6.24	-	-	
н554У	н557У	0.34	-	-	
н557У	н558У	3.06	-	-	
н558У	н559У	6.24	-	-	
н559У	н555У	3.41	-	-	
3. Сведения о характеристиках образуемого земельного участка:				39:15:133303:5:ЗУ318 :	
				обозначение земельного участка	
№ п/п	Наименование характеристики земельного участка		Значение характеристики		
1	2		3		
1.	Адрес земельного участка		-		
1.1.	Сведения о местоположении земельного участка (при отсутствии адреса) в структурированном в соответствии с федеральной информационной адресной системой виде		Российская Федерация, Калининградская область, город Калининград, улица Ялтинская		
1.2.	Дополнительные сведения о местоположении земельного участка		-		
2.	Категория земель		Земли населенных пунктов		
3.	Вид (виды) разрешенного использования		-		

3. Сведения о характеристиках образуемого земельного участка:		39:15:133303:5:ЗУ318 :
		обозначение земельного участка
№ п/п	Наименование характеристики земельного участка	Значение характеристики
1	2	3
3.1.	Дополнительные сведения об использовании земельного участка	-
4.	Реестровый номер границ территориальной зоны или в случае отсутствия такого реестрового номера ее индивидуальное обозначение (вид, тип, номер, индекс)	-
5.	Площадь земельного участка \pm величина предельной погрешности определения (вычисления) площади ($P \pm \Delta P$), м ²	21 ± 2
6.	Формула, примененная для вычисления предельной погрешности определения площади земельного участка, с подставленными значениями и итоговые (вычисленные) значения (ΔP), м ²	$\Delta P = 3.5 * M_t * \sqrt{P} = 3.5 * 0,1 * \sqrt{21} = 2$
7.	Предельные минимальный и максимальный размеры земельного участка ($P_{\text{мин}}$ и $P_{\text{макс}}$), м ²	- -
8.	Кадастровый или иной государственный учетный номер (инвентарный) объекта недвижимости, расположенного на образуемом земельном участке	39:15:133303:822
9.	Кадастровые номера исходных земельных участков	39:15:133303:5
9.1.	Кадастровый номер входящего в состав земельного участка, представляющего собой единое землепользование (номер контура многоконтурного земельного участка), преобразование которого осуществляется	-
9.2.	Кадастровые номера земельных участков, исключаемых из состава измененного (исходного) земельного участка, представляющего собой единое землепользование	-
9.3.	Кадастровый или иной государственный учетный номер (инвентарный) объекта недвижимости, расположенного на измененном земельном участке	-
10.	Условный номер земельного участка	-
11.	Учетный номер проекта межевания территории	-
12.	Дополнительные сведения об образовании земельного участка	-
13.	Сведения о земельных участках (землях общего пользования, территории общего пользования), посредством которых обеспечивается доступ	Земли общего пользования
14.	Иные сведения	-
4. Пояснения к сведениям об образуемом земельном участке:		39:15:133303:5:ЗУ318 :
		обозначение земельного участка
1.	-	

Сведения об образуемых земельных участках

1. Сведения о характерных точках границ образуемых земельных участков

39:15:133303:5:3У319 :

обозначение земельного участка

Система координат МСК-39, зона 1

Зона № 1

Обозначение характерных точек границ	Координаты, м		Метод определения координат	Формулы, примененные для расчета средней квадратической погрешности определения координат характерной точки границ (Mt), с подставленными в такие формулы значениями и итоговые (вычисленные) значения Mt, м	Описание закрепления точки
	X	Y			
1	2	3	4	5	6
н557У	353202.31	1193370.08	-	-	-
н556У	353203.92	1193364.36	-	-	-
н560У	353207.13	1193365.29	-	-	-
н561У	353205.52	1193371.02	-	-	-
н558У	353205.28	1193370.83	-	-	-
н557У	353202.31	1193370.08	-	-	-

39:15:133303:5:3У319 :

2. Сведения о частях границ образуемых земельных участков:

обозначение земельного участка

Обозначение части границ		Горизонтальное проложение (S), м	Описание прохождения части границ	Сведения о согласовании местоположения границ (согласовано/спорное)
от т.	до т.			
1	2	3	4	5
н557У	н556У	5.94	-	-
н556У	н560У	3.34	-	-
н560У	н561У	5.95	-	-
н561У	н558У	0.31	-	-
н558У	н557У	3.06	-	-

3. Сведения о характеристиках образуемого земельного участка:

39:15:133303:5:3У319 :

обозначение земельного участка

№ п/п	Наименование характеристики земельного участка	Значение характеристики
1	2	3
1.	Адрес земельного участка	-
1.1.	Сведения о местоположении земельного участка (при отсутствии адреса) в структурированном в соответствии с федеральной информационной адресной системой виде	Российская Федерация, Калининградская область, город Калининград, улица Ялтинская
1.2.	Дополнительные сведения о местоположении земельного участка	-
2.	Категория земель	Земли населенных пунктов
3.	Вид (виды) разрешенного использования	-

3. Сведения о характеристиках образуемого земельного участка:		39:15:133303:5:ЗУ319 :
		обозначение земельного участка
№ п/п	Наименование характеристики земельного участка	Значение характеристики
1	2	3
3.1.	Дополнительные сведения об использовании земельного участка	-
4.	Реестровый номер границ территориальной зоны или в случае отсутствия такого реестрового номера ее индивидуальное обозначение (вид, тип, номер, индекс)	-
5.	Площадь земельного участка \pm величина предельной погрешности определения (вычисления) площади ($P \pm \Delta P$), м ²	20 ± 2
6.	Формула, примененная для вычисления предельной погрешности определения площади земельного участка, с подставленными значениями и итоговые (вычисленные) значения (ΔP), м ²	$\Delta P = 3.5 * M_t * \sqrt{P} = 3.5 * 0,1 * \sqrt{20} = 2$
7.	Предельные минимальный и максимальный размеры земельного участка ($P_{\text{мин}}$ и $P_{\text{макс}}$), м ²	- -
8.	Кадастровый или иной государственный учетный номер (инвентарный) объекта недвижимости, расположенного на образуемом земельном участке	-
9.	Кадастровые номера исходных земельных участков	39:15:133303:5
9.1.	Кадастровый номер входящего в состав земельного участка, представляющего собой единое землепользование (номер контура многоконтурного земельного участка), преобразование которого осуществляется	-
9.2.	Кадастровые номера земельных участков, исключаемых из состава измененного (исходного) земельного участка, представляющего собой единое землепользование	-
9.3.	Кадастровый или иной государственный учетный номер (инвентарный) объекта недвижимости, расположенного на измененном земельном участке	-
10.	Условный номер земельного участка	-
11.	Учетный номер проекта межевания территории	-
12.	Дополнительные сведения об образовании земельного участка	-
13.	Сведения о земельных участках (землях общего пользования, территории общего пользования), посредством которых обеспечивается доступ	Земли общего пользования
14.	Иные сведения	-
4. Пояснения к сведениям об образуемом земельном участке:		39:15:133303:5:ЗУ319 :
		обозначение земельного участка
1.	-	

Сведения об образуемых земельных участках

1. Сведения о характерных точках границ образуемых земельных участков

39:15:133303:5:3У320 :

обозначение земельного участка

Система координат МСК-39, зона 1

Зона № 1

Обозначение характерных точек границ	Координаты, м		Метод определения координат	Формулы, примененные для расчета средней квадратической погрешности определения координат характерной точки границ (Mt), с подставленными в такие формулы значениями и итоговые (вычисленные) значения Mt, м	Описание закрепления точки
	X	Y			
1	2	3	4	5	6
н561У	353205.52	1193371.02	-	-	-
н560У	353207.13	1193365.29	-	-	-
н562У	353210.42	1193366.27	-	-	-
н563У	353208.80	1193372.06	-	-	-
н564У	353208.74	1193372.04	-	-	-
н561У	353205.52	1193371.02	-	-	-

39:15:133303:5:3У320 :

2. Сведения о частях границ образуемых земельных участков:

обозначение земельного участка

Обозначение части границ		Горизонтальное проложение (S), м	Описание прохождения части границ	Сведения о согласовании местоположения границ (согласовано/спорное)
от т.	до т.			
1	2	3	4	5
н561У	н560У	5.95	-	-
н560У	н562У	3.43	-	-
н562У	н563У	6.01	-	-
н563У	н564У	0.06	-	-
н564У	н561У	3.38	-	-

3. Сведения о характеристиках образуемого земельного участка:

39:15:133303:5:3У320 :

обозначение земельного участка

№ п/п	Наименование характеристики земельного участка	Значение характеристики
1	2	3
1.	Адрес земельного участка	-
1.1.	Сведения о местоположении земельного участка (при отсутствии адреса) в структурированном в соответствии с федеральной информационной адресной системой виде	Российская Федерация, Калининградская область, город Калининград, улица Ялтинская
1.2.	Дополнительные сведения о местоположении земельного участка	-
2.	Категория земель	Земли населенных пунктов
3.	Вид (виды) разрешенного использования	-

3. Сведения о характеристиках образуемого земельного участка:		39:15:133303:5:ЗУ320 :
		обозначение земельного участка
№ п/п	Наименование характеристики земельного участка	Значение характеристики
1	2	3
3.1.	Дополнительные сведения об использовании земельного участка	-
4.	Реестровый номер границ территориальной зоны или в случае отсутствия такого реестрового номера ее индивидуальное обозначение (вид, тип, номер, индекс)	-
5.	Площадь земельного участка \pm величина предельной погрешности определения (вычисления) площади ($P \pm \Delta P$), м ²	21 \pm 2
6.	Формула, примененная для вычисления предельной погрешности определения площади земельного участка, с подставленными значениями и итоговые (вычисленные) значения (ΔP), м ²	$\Delta P = 3.5 * M_t * \sqrt{P} = 3.5 * 0,1 * \sqrt{21} = 2$
7.	Предельные минимальный и максимальный размеры земельного участка ($P_{\text{мин}}$ и $P_{\text{макс}}$), м ²	- -
8.	Кадастровый или иной государственный учетный номер (инвентарный) объекта недвижимости, расположенного на образуемом земельном участке	-
9.	Кадастровые номера исходных земельных участков	39:15:133303:5
9.1.	Кадастровый номер входящего в состав земельного участка, представляющего собой единое землепользование (номер контура многоконтурного земельного участка), преобразование которого осуществляется	-
9.2.	Кадастровые номера земельных участков, исключаемых из состава измененного (исходного) земельного участка, представляющего собой единое землепользование	-
9.3.	Кадастровый или иной государственный учетный номер (инвентарный) объекта недвижимости, расположенного на измененном земельном участке	-
10.	Условный номер земельного участка	-
11.	Учетный номер проекта межевания территории	-
12.	Дополнительные сведения об образовании земельного участка	-
13.	Сведения о земельных участках (землях общего пользования, территории общего пользования), посредством которых обеспечивается доступ	Земли общего пользования
14.	Иные сведения	-
4. Пояснения к сведениям об образуемом земельном участке:		39:15:133303:5:ЗУ320 :
		обозначение земельного участка
1.	-	

Сведения об образуемых земельных участках

1. Сведения о характерных точках границ образуемых земельных участков

39:15:133303:5:3У321 :

обозначение земельного участка

Система координат МСК-39, зона 1

Зона № 1

Обозначение характерных точек границ	Координаты, м		Метод определения координат	Формулы, примененные для расчета средней квадратической погрешности определения координат характерной точки границ (Mt), с подставленными в такие формулы значениями и итоговые (вычисленные) значения Mt, м	Описание закрепления точки
	X	Y			
1	2	3	4	5	6
н559У	353203.77	1193376.88	-	-	-
н558У	353205.28	1193370.83	-	-	-
н561У	353205.52	1193371.02	-	-	-
н564У	353208.74	1193372.04	-	-	-
н565У	353207.13	1193377.72	-	-	-
н559У	353203.77	1193376.88	-	-	-

39:15:133303:5:3У321 :

2. Сведения о частях границ образуемых земельных участков:

обозначение земельного участка

Обозначение части границ		Горизонтальное проложение (S), м	Описание прохождения части границ	Сведения о согласовании местоположения границ (согласовано/спорное)
от т.	до т.			
1	2	3	4	5
н559У	н558У	6.24	-	-
н558У	н561У	0.31	-	-
н561У	н564У	3.38	-	-
н564У	н565У	5.90	-	-
н565У	н559У	3.46	-	-

3. Сведения о характеристиках образуемого земельного участка:

39:15:133303:5:3У321 :

обозначение земельного участка

№ п/п	Наименование характеристики земельного участка	Значение характеристики
1	2	3
1.	Адрес земельного участка	-
1.1.	Сведения о местоположении земельного участка (при отсутствии адреса) в структурированном в соответствии с федеральной информационной адресной системой виде	Российская Федерация, Калининградская область, город Калининград, улица Ялтинская
1.2.	Дополнительные сведения о местоположении земельного участка	-
2.	Категория земель	Земли населенных пунктов
3.	Вид (виды) разрешенного использования	-

3. Сведения о характеристиках образуемого земельного участка:		39:15:133303:5:ЗУ321 :
		обозначение земельного участка
№ п/п	Наименование характеристики земельного участка	Значение характеристики
1	2	3
3.1.	Дополнительные сведения об использовании земельного участка	-
4.	Реестровый номер границ территориальной зоны или в случае отсутствия такого реестрового номера ее индивидуальное обозначение (вид, тип, номер, индекс)	-
5.	Площадь земельного участка \pm величина предельной погрешности определения (вычисления) площади ($P \pm \Delta P$), м ²	21 ± 2
6.	Формула, примененная для вычисления предельной погрешности определения площади земельного участка, с подставленными значениями и итоговые (вычисленные) значения (ΔP), м ²	$\Delta P = 3.5 * M_t * \sqrt{P} = 3.5 * 0,1 * \sqrt{21} = 2$
7.	Предельные минимальный и максимальный размеры земельного участка ($P_{\text{мин}}$ и $P_{\text{макс}}$), м ²	- -
8.	Кадастровый или иной государственный учетный номер (инвентарный) объекта недвижимости, расположенного на образуемом земельном участке	-
9.	Кадастровые номера исходных земельных участков	39:15:133303:5
9.1.	Кадастровый номер входящего в состав земельного участка, представляющего собой единое землепользование (номер контура многоконтурного земельного участка), преобразование которого осуществляется	-
9.2.	Кадастровые номера земельных участков, исключаемых из состава измененного (исходного) земельного участка, представляющего собой единое землепользование	-
9.3.	Кадастровый или иной государственный учетный номер (инвентарный) объекта недвижимости, расположенного на измененном земельном участке	-
10.	Условный номер земельного участка	-
11.	Учетный номер проекта межевания территории	-
12.	Дополнительные сведения об образовании земельного участка	-
13.	Сведения о земельных участках (землях общего пользования, территории общего пользования), посредством которых обеспечивается доступ	Земли общего пользования
14.	Иные сведения	-
4. Пояснения к сведениям об образуемом земельном участке:		39:15:133303:5:ЗУ321 :
		обозначение земельного участка
1.	-	

Сведения об образуемых земельных участках

1. Сведения о характерных точках границ образуемых земельных участков

39:15:133303:5:3У322 :

обозначение земельного участка

Система координат МСК-39, зона 1

Зона № 1

Обозначение характерных точек границ	Координаты, м		Метод определения координат	Формулы, примененные для расчета средней квадратической погрешности определения координат характерной точки границ (Mt), с подставленными в такие формулы значениями и итоговые (вычисленные) значения Mt, м	Описание закрепления точки
	X	Y			
1	2	3	4	5	6
н565У	353207.13	1193377.72	-	-	-
н564У	353208.74	1193372.04	-	-	-
н563У	353208.80	1193372.06	-	-	-
н566У	353211.98	1193373.18	-	-	-
н567У	353210.37	1193378.85	-	-	-
н565У	353207.13	1193377.72	-	-	-

39:15:133303:5:3У322 :

2. Сведения о частях границ образуемых земельных участков:

обозначение земельного участка

Обозначение части границ		Горизонтальное проложение (S), м	Описание прохождения части границ	Сведения о согласовании местоположения границ (согласовано/спорное)
от т.	до т.			
1	2	3	4	5
н565У	н564У	5.90	-	-
н564У	н563У	0.06	-	-
н563У	н566У	3.37	-	-
н566У	н567У	5.89	-	-
н567У	н565У	3.43	-	-

3. Сведения о характеристиках образуемого земельного участка:

39:15:133303:5:3У322 :

обозначение земельного участка

№ п/п	Наименование характеристики земельного участка	Значение характеристики
1	2	3
1.	Адрес земельного участка	-
1.1.	Сведения о местоположении земельного участка (при отсутствии адреса) в структурированном в соответствии с федеральной информационной адресной системой виде	Российская Федерация, Калининградская область, город Калининград, улица Ялтинская
1.2.	Дополнительные сведения о местоположении земельного участка	-
2.	Категория земель	Земли населенных пунктов
3.	Вид (виды) разрешенного использования	-

3. Сведения о характеристиках образуемого земельного участка:		39:15:133303:5:ЗУ322 :
		обозначение земельного участка
№ п/п	Наименование характеристики земельного участка	Значение характеристики
1	2	3
3.1.	Дополнительные сведения об использовании земельного участка	-
4.	Реестровый номер границ территориальной зоны или в случае отсутствия такого реестрового номера ее индивидуальное обозначение (вид, тип, номер, индекс)	-
5.	Площадь земельного участка \pm величина предельной погрешности определения (вычисления) площади ($P \pm \Delta P$), м ²	20 ± 2
6.	Формула, примененная для вычисления предельной погрешности определения площади земельного участка, с подставленными значениями и итоговые (вычисленные) значения (ΔP), м ²	$\Delta P = 3.5 * M_t * \sqrt{P} = 3.5 * 0,1 * \sqrt{20} = 2$
7.	Предельные минимальный и максимальный размеры земельного участка ($P_{\text{мин}}$ и $P_{\text{макс}}$), м ²	- -
8.	Кадастровый или иной государственный учетный номер (инвентарный) объекта недвижимости, расположенного на образуемом земельном участке	-
9.	Кадастровые номера исходных земельных участков	39:15:133303:5
9.1.	Кадастровый номер входящего в состав земельного участка, представляющего собой единое землепользование (номер контура многоконтурного земельного участка), преобразование которого осуществляется	-
9.2.	Кадастровые номера земельных участков, исключаемых из состава измененного (исходного) земельного участка, представляющего собой единое землепользование	-
9.3.	Кадастровый или иной государственный учетный номер (инвентарный) объекта недвижимости, расположенного на измененном земельном участке	-
10.	Условный номер земельного участка	-
11.	Учетный номер проекта межевания территории	-
12.	Дополнительные сведения об образовании земельного участка	-
13.	Сведения о земельных участках (землях общего пользования, территории общего пользования), посредством которых обеспечивается доступ	Земли общего пользования
14.	Иные сведения	-
4. Пояснения к сведениям об образуемом земельном участке:		39:15:133303:5:ЗУ322 :
		обозначение земельного участка
1.	-	

Сведения об образуемых земельных участках

1. Сведения о характерных точках границ образуемых земельных участков

39:15:133303:5:3У323 :

обозначение земельного участка

Система координат МСК-39, зона 1

Зона № 1

Обозначение характерных точек границ	Координаты, м		Метод определения координат	Формулы, примененные для расчета средней квадратической погрешности определения координат характерной точки границ (Mt), с подставленными в такие формулы значениями и итоговые (вычисленные) значения Mt, м	Описание закрепления точки
	X	Y			
1	2	3	4	5	6
н563У	353208.80	1193372.06	-	-	-
н562У	353210.42	1193366.27	-	-	-
н568У	353213.74	1193367.20	-	-	-
н566У	353211.98	1193373.18	-	-	-
н563У	353208.80	1193372.06	-	-	-

39:15:133303:5:3У323 :

2. Сведения о частях границ образуемых земельных участков:

обозначение земельного участка

Обозначение части границ		Горизонтальное проложение (S), м	Описание прохождения части границ	Сведения о согласовании местоположения границ (согласовано/спорное)
от т.	до т.			
1	2	3	4	5
н563У	н562У	6.01	-	-
н562У	н568У	3.45	-	-
н568У	н566У	6.23	-	-
н566У	н563У	3.37	-	-

3. Сведения о характеристиках образуемого земельного участка:

39:15:133303:5:3У323 :

обозначение земельного участка

№ п/п	Наименование характеристики земельного участка	Значение характеристики
1	2	3
1.	Адрес земельного участка	-
1.1.	Сведения о местоположении земельного участка (при отсутствии адреса) в структурированном в соответствии с федеральной информационной адресной системой виде	Российская Федерация, Калининградская область, город Калининград, улица Ялтинская
1.2.	Дополнительные сведения о местоположении земельного участка	-
2.	Категория земель	Земли населенных пунктов
3.	Вид (виды) разрешенного использования	-
3.1.	Дополнительные сведения об использовании земельного участка	-

3. Сведения о характеристиках образуемого земельного участка:		39:15:133303:5:3У323 :
		обозначение земельного участка
№ п/п	Наименование характеристики земельного участка	Значение характеристики
1	2	3
4.	Реестровый номер границ территориальной зоны или в случае отсутствия такого реестрового номера ее индивидуальное обозначение (вид, тип, номер, индекс)	-
5.	Площадь земельного участка \pm величина предельной погрешности определения (вычисления) площади ($P \pm \Delta P$), м ²	21 ± 2
6.	Формула, примененная для вычисления предельной погрешности определения площади земельного участка, с подставленными значениями и итоговые (вычисленные) значения (ΔP), м ²	$\Delta P = 3.5 * M_t * \sqrt{P} = 3.5 * 0,1 * \sqrt{21} = 2$
7.	Предельные минимальный и максимальный размеры земельного участка ($P_{\text{мин}}$ и $P_{\text{макс}}$), м ²	- -
8.	Кадастровый или иной государственный учетный номер (инвентарный) объекта недвижимости, расположенного на образуемом земельном участке	39:15:133303:1055
9.	Кадастровые номера исходных земельных участков	39:15:133303:5
9.1.	Кадастровый номер входящего в состав земельного участка, представляющего собой единое землепользование (номер контура многоконтурного земельного участка), преобразование которого осуществляется	-
9.2.	Кадастровые номера земельных участков, исключаемых из состава измененного (исходного) земельного участка, представляющего собой единое землепользование	-
9.3.	Кадастровый или иной государственный учетный номер (инвентарный) объекта недвижимости, расположенного на измененном земельном участке	-
10.	Условный номер земельного участка	-
11.	Учетный номер проекта межевания территории	-
12.	Дополнительные сведения об образовании земельного участка	-
13.	Сведения о земельных участках (землях общего пользования, территории общего пользования), посредством которых обеспечивается доступ	Земли общего пользования
14.	Иные сведения	-
4. Пояснения к сведениям об образуемом земельном участке:		39:15:133303:5:3У323 :
		обозначение земельного участка
1.	-	

Сведения об образуемых земельных участках

1. Сведения о характерных точках границ образуемых земельных участков

39:15:133303:5:3У324 :

обозначение земельного участка

Система координат МСК-39, зона 1

Зона № 1

Обозначение характерных точек границ	Координаты, м		Метод определения координат	Формулы, примененные для расчета средней квадратической погрешности определения координат характерной точки границ (Mt), с подставленными в такие формулы значениями и итоговые (вычисленные) значения Mt, м	Описание закрепления точки
	X	Y			
1	2	3	4	5	6
н567У	353210.37	1193378.85	-	-	-
н566У	353211.98	1193373.18	-	-	-
н569У	353215.37	1193374.02	-	-	-
н570У	353213.67	1193379.79	-	-	-
н567У	353210.37	1193378.85	-	-	-

39:15:133303:5:3У324 :

2. Сведения о частях границ образуемых земельных участков:

обозначение земельного участка

Обозначение части границ		Горизонтальное проложение (S), м	Описание прохождения части границ	Сведения о согласовании местоположения границ (согласовано/спорное)
от т.	до т.			
1	2	3	4	5
н567У	н566У	5.89	-	-
н566У	н569У	3.49	-	-
н569У	н570У	6.02	-	-
н570У	н567У	3.43	-	-

3. Сведения о характеристиках образуемого земельного участка:

39:15:133303:5:3У324 :

обозначение земельного участка

№ п/п	Наименование характеристики земельного участка	Значение характеристики
1	2	3
1.	Адрес земельного участка	-
1.1.	Сведения о местоположении земельного участка (при отсутствии адреса) в структурированном в соответствии с федеральной информационной адресной системой виде	Российская Федерация, Калининградская область, город Калининград, улица Ялтинская
1.2.	Дополнительные сведения о местоположении земельного участка	-
2.	Категория земель	Земли населенных пунктов
3.	Вид (виды) разрешенного использования	-
3.1.	Дополнительные сведения об использовании земельного участка	-

3. Сведения о характеристиках образуемого земельного участка:		39:15:133303:5:3У324 :
		обозначение земельного участка
№ п/п	Наименование характеристики земельного участка	Значение характеристики
1	2	3
4.	Реестровый номер границ территориальной зоны или в случае отсутствия такого реестрового номера ее индивидуальное обозначение (вид, тип, номер, индекс)	-
5.	Площадь земельного участка \pm величина предельной погрешности определения (вычисления) площади ($P \pm \Delta P$), м ²	21 ± 2
6.	Формула, примененная для вычисления предельной погрешности определения площади земельного участка, с подставленными значениями и итоговые (вычисленные) значения (ΔP), м ²	$\Delta P = 3.5 * M_t * \sqrt{P} = 3.5 * 0,1 * \sqrt{21} = 2$
7.	Предельные минимальный и максимальный размеры земельного участка ($P_{\text{мин}}$ и $P_{\text{макс}}$), м ²	- -
8.	Кадастровый или иной государственный учетный номер (инвентарный) объекта недвижимости, расположенного на образуемом земельном участке	39:15:133303:759
9.	Кадастровые номера исходных земельных участков	39:15:133303:5
9.1.	Кадастровый номер входящего в состав земельного участка, представляющего собой единое землепользование (номер контура многоконтурного земельного участка), преобразование которого осуществляется	-
9.2.	Кадастровые номера земельных участков, исключаемых из состава измененного (исходного) земельного участка, представляющего собой единое землепользование	-
9.3.	Кадастровый или иной государственный учетный номер (инвентарный) объекта недвижимости, расположенного на измененном земельном участке	-
10.	Условный номер земельного участка	-
11.	Учетный номер проекта межевания территории	-
12.	Дополнительные сведения об образовании земельного участка	-
13.	Сведения о земельных участках (землях общего пользования, территории общего пользования), посредством которых обеспечивается доступ	Земли общего пользования
14.	Иные сведения	-
4. Пояснения к сведениям об образуемом земельном участке:		39:15:133303:5:3У324 :
		обозначение земельного участка
1.	-	

Сведения об образуемых земельных участках					
1. Сведения о характерных точках границ образуемых земельных участков				39:15:133303:5:3У325 :	
				обозначение земельного участка	
Система координат МСК-39, зона 1				Зона № 1	
Обозначение характерных точек границ	Координаты, м		Метод определения координат	Формулы, примененные для расчета средней квадратической погрешности определения координат характерной точки границ (Mt), с подставленными в такие формулы значениями и итоговые (вычисленные) значения Mt, м	Описание закрепле ния точки
	X	Y			
1	2	3	4	5	6
н566У	353211.98	1193373.18	-	-	-
н568У	353213.74	1193367.20	-	-	-
н571У	353217.06	1193368.13	-	-	-
н569У	353215.37	1193374.02	-	-	-
н566У	353211.98	1193373.18	-	-	-
2. Сведения о частях границ образуемых земельных участков:				39:15:133303:5:3У325 :	
				обозначение земельного участка	
Обозначение части границ		Горизонтальное проложение (S), м	Описание прохождения части границ	Сведения о согласовании местоположения границ (согласовано/спорное)	
от т.	до т.				
1	2	3	4	5	
н566У	н568У	6.23	-	-	
н568У	н571У	3.45	-	-	
н571У	н569У	6.13	-	-	
н569У	н566У	3.49	-	-	
3. Сведения о характеристиках образуемого земельного участка:				39:15:133303:5:3У325 :	
				обозначение земельного участка	
№ п/п	Наименование характеристики земельного участка		Значение характеристики		
1	2		3		
1.	Адрес земельного участка		-		
1.1.	Сведения о местоположении земельного участка (при отсутствии адреса) в структурированном в соответствии с федеральной информационной адресной системой виде		Российская Федерация, Калининградская область, город Калининград, улица Ялтинская		
1.2.	Дополнительные сведения о местоположении земельного участка		-		
2.	Категория земель		Земли населенных пунктов		
3.	Вид (виды) разрешенного использования		-		
3.1.	Дополнительные сведения об использовании земельного участка		-		

3. Сведения о характеристиках образуемого земельного участка:		39:15:133303:5:3У325 :
		обозначение земельного участка
№ п/п	Наименование характеристики земельного участка	Значение характеристики
1	2	3
4.	Реестровый номер границ территориальной зоны или в случае отсутствия такого реестрового номера ее индивидуальное обозначение (вид, тип, номер, индекс)	-
5.	Площадь земельного участка \pm величина предельной погрешности определения (вычисления) площади ($P \pm \Delta P$), м ²	21 ± 2
6.	Формула, примененная для вычисления предельной погрешности определения площади земельного участка, с подставленными значениями и итоговые (вычисленные) значения (ΔP), м ²	$\Delta P = 3.5 * M_t * \sqrt{P} = 3.5 * 0,1 * \sqrt{21} = 2$
7.	Предельные минимальный и максимальный размеры земельного участка ($P_{\text{мин}}$ и $P_{\text{макс}}$), м ²	- -
8.	Кадастровый или иной государственный учетный номер (инвентарный) объекта недвижимости, расположенного на образуемом земельном участке	39:15:133303:1109
9.	Кадастровые номера исходных земельных участков	39:15:133303:5
9.1.	Кадастровый номер входящего в состав земельного участка, представляющего собой единое землепользование (номер контура многоконтурного земельного участка), преобразование которого осуществляется	-
9.2.	Кадастровые номера земельных участков, исключаемых из состава измененного (исходного) земельного участка, представляющего собой единое землепользование	-
9.3.	Кадастровый или иной государственный учетный номер (инвентарный) объекта недвижимости, расположенного на измененном земельном участке	-
10.	Условный номер земельного участка	-
11.	Учетный номер проекта межевания территории	-
12.	Дополнительные сведения об образовании земельного участка	-
13.	Сведения о земельных участках (землях общего пользования, территории общего пользования), посредством которых обеспечивается доступ	Земли общего пользования
14.	Иные сведения	-
4. Пояснения к сведениям об образуемом земельном участке:		39:15:133303:5:3У325 :
		обозначение земельного участка
1.	-	

Сведения об образуемых земельных участках

1. Сведения о характерных точках границ образуемых земельных участков

39:15:133303:5:3У326 :

обозначение земельного участка

Система координат МСК-39, зона 1

Зона № 1

Обозначение характерных точек границ	Координаты, м		Метод определения координат	Формулы, примененные для расчета средней квадратической погрешности определения координат характерной точки границ (Mt), с подставленными в такие формулы значениями и итоговые (вычисленные) значения Mt, м	Описание закрепления точки
	X	Y			
1	2	3	4	5	6
н570У	353213.67	1193379.79	-	-	-
н569У	353215.37	1193374.02	-	-	-
н572У	353218.49	1193374.80	-	-	-
н573У	353216.91	1193380.39	-	-	-
н570У	353213.67	1193379.79	-	-	-

39:15:133303:5:3У326 :

2. Сведения о частях границ образуемых земельных участков:

обозначение земельного участка

Обозначение части границ		Горизонтальное проложение (S), м	Описание прохождения части границ	Сведения о согласовании местоположения границ (согласовано/спорное)
от т.	до т.			
1	2	3	4	5
н570У	н569У	6.02	-	-
н569У	н572У	3.22	-	-
н572У	н573У	5.81	-	-
н573У	н570У	3.30	-	-

3. Сведения о характеристиках образуемого земельного участка:

39:15:133303:5:3У326 :

обозначение земельного участка

№ п/п	Наименование характеристики земельного участка	Значение характеристики
1	2	3
1.	Адрес земельного участка	-
1.1.	Сведения о местоположении земельного участка (при отсутствии адреса) в структурированном в соответствии с федеральной информационной адресной системой виде	Российская Федерация, Калининградская область, город Калининград, улица Ялтинская
1.2.	Дополнительные сведения о местоположении земельного участка	-
2.	Категория земель	Земли населенных пунктов
3.	Вид (виды) разрешенного использования	-
3.1.	Дополнительные сведения об использовании земельного участка	-

3. Сведения о характеристиках образуемого земельного участка:		39:15:133303:5:3У326 :
		обозначение земельного участка
№ п/п	Наименование характеристики земельного участка	Значение характеристики
1	2	3
4.	Реестровый номер границ территориальной зоны или в случае отсутствия такого реестрового номера ее индивидуальное обозначение (вид, тип, номер, индекс)	-
5.	Площадь земельного участка \pm величина предельной погрешности определения (вычисления) площади ($P \pm \Delta P$), м ²	19 ± 2
6.	Формула, примененная для вычисления предельной погрешности определения площади земельного участка, с подставленными значениями и итоговые (вычисленные) значения (ΔP), м ²	$\Delta P = 3.5 * M_t * \sqrt{P} = 3.5 * 0,1 * \sqrt{19} = 2$
7.	Предельные минимальный и максимальный размеры земельного участка ($P_{\text{мин}}$ и $P_{\text{макс}}$), м ²	- -
8.	Кадастровый или иной государственный учетный номер (инвентарный) объекта недвижимости, расположенного на образуемом земельном участке	-
9.	Кадастровые номера исходных земельных участков	39:15:133303:5
9.1.	Кадастровый номер входящего в состав земельного участка, представляющего собой единое землепользование (номер контура многоконтурного земельного участка), преобразование которого осуществляется	-
9.2.	Кадастровые номера земельных участков, исключаемых из состава измененного (исходного) земельного участка, представляющего собой единое землепользование	-
9.3.	Кадастровый или иной государственный учетный номер (инвентарный) объекта недвижимости, расположенного на измененном земельном участке	-
10.	Условный номер земельного участка	-
11.	Учетный номер проекта межевания территории	-
12.	Дополнительные сведения об образовании земельного участка	-
13.	Сведения о земельных участках (землях общего пользования, территории общего пользования), посредством которых обеспечивается доступ	Земли общего пользования
14.	Иные сведения	-
4. Пояснения к сведениям об образуемом земельном участке:		39:15:133303:5:3У326 :
		обозначение земельного участка
1.	-	

Сведения об образуемых земельных участках					
1. Сведения о характерных точках границ образуемых земельных участков				39:15:133303:5:3У327 :	
				обозначение земельного участка	
Система координат МСК-39, зона 1				Зона № 1	
Обозначение характерных точек границ	Координаты, м		Метод определения координат	Формулы, примененные для расчета средней квадратической погрешности определения координат характерной точки границ (Mt), с подставленными в такие формулы значениями и итоговые (вычисленные) значения Mt, м	Описание закрепле ния точки
	X	Y			
1	2	3	4	5	6
н569У	353215.37	1193374.02	-	-	-
н571У	353217.06	1193368.13	-	-	-
н574У	353220.38	1193369.06	-	-	-
н575У	353218.76	1193374.85	-	-	-
н572У	353218.49	1193374.80	-	-	-
н569У	353215.37	1193374.02	-	-	-
2. Сведения о частях границ образуемых земельных участков:				39:15:133303:5:3У327 :	
				обозначение земельного участка	
Обозначение части границ		Горизонтальное проложение (S), м	Описание прохождения части границ	Сведения о согласовании местоположения границ (согласовано/спорное)	
от т.	до т.				
1	2	3	4	5	
н569У	н571У	6.13	-	-	
н571У	н574У	3.45	-	-	
н574У	н575У	6.01	-	-	
н575У	н572У	0.27	-	-	
н572У	н569У	3.22	-	-	
3. Сведения о характеристиках образуемого земельного участка:				39:15:133303:5:3У327 :	
				обозначение земельного участка	
№ п/п	Наименование характеристики земельного участка		Значение характеристики		
1	2		3		
1.	Адрес земельного участка		-		
1.1.	Сведения о местоположении земельного участка (при отсутствии адреса) в структурированном в соответствии с федеральной информационной адресной системой виде		Российская Федерация, Калининградская область, город Калининград, улица Ялтинская		
1.2.	Дополнительные сведения о местоположении земельного участка		-		
2.	Категория земель		Земли населенных пунктов		
3.	Вид (виды) разрешенного использования		-		

3. Сведения о характеристиках образуемого земельного участка:		39:15:133303:5:3У327 :
		обозначение земельного участка
№ п/п	Наименование характеристики земельного участка	Значение характеристики
1	2	3
3.1.	Дополнительные сведения об использовании земельного участка	-
4.	Реестровый номер границ территориальной зоны или в случае отсутствия такого реестрового номера ее индивидуальное обозначение (вид, тип, номер, индекс)	-
5.	Площадь земельного участка \pm величина предельной погрешности определения (вычисления) площади ($P \pm \Delta P$), м ²	21 ± 2
6.	Формула, примененная для вычисления предельной погрешности определения площади земельного участка, с подставленными значениями и итоговые (вычисленные) значения (ΔP), м ²	$\Delta P = 3.5 * M_t * \sqrt{P} = 3.5 * 0,1 * \sqrt{21} = 2$
7.	Предельные минимальный и максимальный размеры земельного участка ($P_{\text{мин}}$ и $P_{\text{макс}}$), м ²	- -
8.	Кадастровый или иной государственный учетный номер (инвентарный) объекта недвижимости, расположенного на образуемом земельном участке	39:15:133303:758
9.	Кадастровые номера исходных земельных участков	39:15:133303:5
9.1.	Кадастровый номер входящего в состав земельного участка, представляющего собой единое землепользование (номер контура многоконтурного земельного участка), преобразование которого осуществляется	-
9.2.	Кадастровые номера земельных участков, исключаемых из состава измененного (исходного) земельного участка, представляющего собой единое землепользование	-
9.3.	Кадастровый или иной государственный учетный номер (инвентарный) объекта недвижимости, расположенного на измененном земельном участке	-
10.	Условный номер земельного участка	-
11.	Учетный номер проекта межевания территории	-
12.	Дополнительные сведения об образовании земельного участка	-
13.	Сведения о земельных участках (землях общего пользования, территории общего пользования), посредством которых обеспечивается доступ	Земли общего пользования
14.	Иные сведения	-
4. Пояснения к сведениям об образуемом земельном участке:		39:15:133303:5:3У327 :
		обозначение земельного участка
1.	-	

Сведения об образуемых земельных участках

1. Сведения о характерных точках границ образуемых земельных участков

39:15:133303:5:3У328 :

обозначение земельного участка

Система координат МСК-39, зона 1

Зона № 1

Обозначение характерных точек границ	Координаты, м		Метод определения координат	Формулы, примененные для расчета средней квадратической погрешности определения координат характерной точки границ (Mt), с подставленными в такие формулы значениями и итоговые (вычисленные) значения Mt, м	Описание закрепления точки
	X	Y			
1	2	3	4	5	6
н575У	353218.76	1193374.85	-	-	-
н574У	353220.38	1193369.06	-	-	-
н576У	353223.42	1193369.85	-	-	-
н577У	353221.74	1193375.68	-	-	-
н575У	353218.76	1193374.85	-	-	-

39:15:133303:5:3У328 :

2. Сведения о частях границ образуемых земельных участков:

обозначение земельного участка

Обозначение части границ		Горизонтальное проложение (S), м	Описание прохождения части границ	Сведения о согласовании местоположения границ (согласовано/спорное)
от т.	до т.			
1	2	3	4	5
н575У	н574У	6.01	-	-
н574У	н576У	3.14	-	-
н576У	н577У	6.07	-	-
н577У	н575У	3.09	-	-

3. Сведения о характеристиках образуемого земельного участка:

39:15:133303:5:3У328 :

обозначение земельного участка

№ п/п	Наименование характеристики земельного участка	Значение характеристики
1	2	3
1.	Адрес земельного участка	-
1.1.	Сведения о местоположении земельного участка (при отсутствии адреса) в структурированном в соответствии с федеральной информационной адресной системой виде	Российская Федерация, Калининградская область, город Калининград, улица Ялтинская
1.2.	Дополнительные сведения о местоположении земельного участка	-
2.	Категория земель	Земли населенных пунктов
3.	Вид (виды) разрешенного использования	-
3.1.	Дополнительные сведения об использовании земельного участка	-

3. Сведения о характеристиках образуемого земельного участка:		39:15:133303:5:3У328 :
		обозначение земельного участка
№ п/п	Наименование характеристики земельного участка	Значение характеристики
1	2	3
4.	Реестровый номер границ территориальной зоны или в случае отсутствия такого реестрового номера ее индивидуальное обозначение (вид, тип, номер, индекс)	-
5.	Площадь земельного участка \pm величина предельной погрешности определения (вычисления) площади ($P \pm \Delta P$), м ²	19 ± 2
6.	Формула, примененная для вычисления предельной погрешности определения площади земельного участка, с подставленными значениями и итоговые (вычисленные) значения (ΔP), м ²	$\Delta P = 3.5 * M_t * \sqrt{P} = 3.5 * 0,1 * \sqrt{19} = 2$
7.	Предельные минимальный и максимальный размеры земельного участка ($P_{\text{мин}}$ и $P_{\text{макс}}$), м ²	- -
8.	Кадастровый или иной государственный учетный номер (инвентарный) объекта недвижимости, расположенного на образуемом земельном участке	-
9.	Кадастровые номера исходных земельных участков	39:15:133303:5
9.1.	Кадастровый номер входящего в состав земельного участка, представляющего собой единое землепользование (номер контура многоконтурного земельного участка), преобразование которого осуществляется	-
9.2.	Кадастровые номера земельных участков, исключаемых из состава измененного (исходного) земельного участка, представляющего собой единое землепользование	-
9.3.	Кадастровый или иной государственный учетный номер (инвентарный) объекта недвижимости, расположенного на измененном земельном участке	-
10.	Условный номер земельного участка	-
11.	Учетный номер проекта межевания территории	-
12.	Дополнительные сведения об образовании земельного участка	-
13.	Сведения о земельных участках (землях общего пользования, территории общего пользования), посредством которых обеспечивается доступ	Земли общего пользования
14.	Иные сведения	-
4. Пояснения к сведениям об образуемом земельном участке:		39:15:133303:5:3У328 :
		обозначение земельного участка
1.	-	

Сведения об образуемых земельных участках

1. Сведения о характерных точках границ образуемых земельных участков

39:15:133303:5:3У329 :

обозначение земельного участка

Система координат МСК-39, зона 1

Зона № 1

Обозначение характерных точек границ	Координаты, м		Метод определения координат	Формулы, примененные для расчета средней квадратической погрешности определения координат характерной точки границ (Mt), с подставленными в такие формулы значениями и итоговые (вычисленные) значения Mt, м	Описание закрепления точки
	X	Y			
1	2	3	4	5	6
н573У	353216.91	1193380.39	-	-	-
н572У	353218.49	1193374.80	-	-	-
н575У	353218.76	1193374.85	-	-	-
н577У	353221.74	1193375.68	-	-	-
н578У	353220.19	1193381.37	-	-	-
н573У	353216.91	1193380.39	-	-	-

39:15:133303:5:3У329 :

2. Сведения о частях границ образуемых земельных участков:

обозначение земельного участка

Обозначение части границ		Горизонтальное проложение (S), м	Описание прохождения части границ	Сведения о согласовании местоположения границ (согласовано/спорное)
от т.	до т.			
1	2	3	4	5
н573У	н572У	5.81	-	-
н572У	н575У	0.27	-	-
н575У	н577У	3.09	-	-
н577У	н578У	5.90	-	-
н578У	н573У	3.42	-	-

3. Сведения о характеристиках образуемого земельного участка:

39:15:133303:5:3У329 :

обозначение земельного участка

№ п/п	Наименование характеристики земельного участка	Значение характеристики
1	2	3
1.	Адрес земельного участка	-
1.1.	Сведения о местоположении земельного участка (при отсутствии адреса) в структурированном в соответствии с федеральной информационной адресной системой виде	Российская Федерация, Калининградская область, город Калининград, улица Ялтинская
1.2.	Дополнительные сведения о местоположении земельного участка	-
2.	Категория земель	Земли населенных пунктов
3.	Вид (виды) разрешенного использования	-

3. Сведения о характеристиках образуемого земельного участка:		39:15:133303:5:ЗУ329 :
		обозначение земельного участка
№ п/п	Наименование характеристики земельного участка	Значение характеристики
1	2	3
3.1.	Дополнительные сведения об использовании земельного участка	-
4.	Реестровый номер границ территориальной зоны или в случае отсутствия такого реестрового номера ее индивидуальное обозначение (вид, тип, номер, индекс)	-
5.	Площадь земельного участка \pm величина предельной погрешности определения (вычисления) площади ($P \pm \Delta P$), м ²	20 ± 2
6.	Формула, примененная для вычисления предельной погрешности определения площади земельного участка, с подставленными значениями и итоговые (вычисленные) значения (ΔP), м ²	$\Delta P = 3.5 * M_t * \sqrt{P} = 3.5 * 0,1 * \sqrt{20} = 2$
7.	Предельные минимальный и максимальный размеры земельного участка ($P_{\text{мин}}$ и $P_{\text{макс}}$), м ²	- -
8.	Кадастровый или иной государственный учетный номер (инвентарный) объекта недвижимости, расположенного на образуемом земельном участке	-
9.	Кадастровые номера исходных земельных участков	39:15:133303:5
9.1.	Кадастровый номер входящего в состав земельного участка, представляющего собой единое землепользование (номер контура многоконтурного земельного участка), преобразование которого осуществляется	-
9.2.	Кадастровые номера земельных участков, исключаемых из состава измененного (исходного) земельного участка, представляющего собой единое землепользование	-
9.3.	Кадастровый или иной государственный учетный номер (инвентарный) объекта недвижимости, расположенного на измененном земельном участке	-
10.	Условный номер земельного участка	-
11.	Учетный номер проекта межевания территории	-
12.	Дополнительные сведения об образовании земельного участка	-
13.	Сведения о земельных участках (землях общего пользования, территории общего пользования), посредством которых обеспечивается доступ	Земли общего пользования
14.	Иные сведения	-
4. Пояснения к сведениям об образуемом земельном участке:		39:15:133303:5:ЗУ329 :
		обозначение земельного участка
1.	-	

Сведения об образуемых земельных участках

1. Сведения о характерных точках границ образуемых земельных участков

39:15:133303:5:3У330 :

обозначение земельного участка

Система координат МСК-39, зона 1

Зона № 1

Обозначение характерных точек границ	Координаты, м		Метод определения координат	Формулы, примененные для расчета средней квадратической погрешности определения координат характерной точки границ (Mt), с подставленными в такие формулы значениями и итоговые (вычисленные) значения Mt, м	Описание закрепления точки
	X	Y			
1	2	3	4	5	6
н578У	353220.19	1193381.37	-	-	-
н577У	353221.74	1193375.68	-	-	-
н579У	353225.16	1193376.72	-	-	-
н580У	353223.68	1193382.58	-	-	-
н578У	353220.19	1193381.37	-	-	-

39:15:133303:5:3У330 :

2. Сведения о частях границ образуемых земельных участков:

обозначение земельного участка

Обозначение части границ		Горизонтальное проложение (S), м	Описание прохождения части границ	Сведения о согласовании местоположения границ (согласовано/спорное)
от т.	до т.			
1	2	3	4	5
н578У	н577У	5.90	-	-
н577У	н579У	3.57	-	-
н579У	н580У	6.04	-	-
н580У	н578У	3.69	-	-

3. Сведения о характеристиках образуемого земельного участка:

39:15:133303:5:3У330 :

обозначение земельного участка

№ п/п	Наименование характеристики земельного участка	Значение характеристики
1	2	3
1.	Адрес земельного участка	-
1.1.	Сведения о местоположении земельного участка (при отсутствии адреса) в структурированном в соответствии с федеральной информационной адресной системой виде	Российская Федерация, Калининградская область, город Калининград, улица Ялтинская
1.2.	Дополнительные сведения о местоположении земельного участка	-
2.	Категория земель	Земли населенных пунктов
3.	Вид (виды) разрешенного использования	-
3.1.	Дополнительные сведения об использовании земельного участка	-

3. Сведения о характеристиках образуемого земельного участка:		39:15:133303:5:3У330 :
		обозначение земельного участка
№ п/п	Наименование характеристики земельного участка	Значение характеристики
1	2	3
4.	Реестровый номер границ территориальной зоны или в случае отсутствия такого реестрового номера ее индивидуальное обозначение (вид, тип, номер, индекс)	-
5.	Площадь земельного участка \pm величина предельной погрешности определения (вычисления) площади ($P \pm \Delta P$), м ²	22 ± 2
6.	Формула, примененная для вычисления предельной погрешности определения площади земельного участка, с подставленными значениями и итоговые (вычисленные) значения (ΔP), м ²	$\Delta P = 3.5 * M_t * \sqrt{P} = 3.5 * 0,1 * \sqrt{22} = 2$
7.	Предельные минимальный и максимальный размеры земельного участка ($P_{\text{мин}}$ и $P_{\text{макс}}$), м ²	- -
8.	Кадастровый или иной государственный учетный номер (инвентарный) объекта недвижимости, расположенного на образуемом земельном участке	-
9.	Кадастровые номера исходных земельных участков	39:15:133303:5
9.1.	Кадастровый номер входящего в состав земельного участка, представляющего собой единое землепользование (номер контура многоконтурного земельного участка), преобразование которого осуществляется	-
9.2.	Кадастровые номера земельных участков, исключаемых из состава измененного (исходного) земельного участка, представляющего собой единое землепользование	-
9.3.	Кадастровый или иной государственный учетный номер (инвентарный) объекта недвижимости, расположенного на измененном земельном участке	-
10.	Условный номер земельного участка	-
11.	Учетный номер проекта межевания территории	-
12.	Дополнительные сведения об образовании земельного участка	-
13.	Сведения о земельных участках (землях общего пользования, территории общего пользования), посредством которых обеспечивается доступ	Земли общего пользования
14.	Иные сведения	-
4. Пояснения к сведениям об образуемом земельном участке:		39:15:133303:5:3У330 :
		обозначение земельного участка
1.	-	

Сведения об образуемых земельных участках

1. Сведения о характерных точках границ образуемых земельных участков

39:15:133303:5:3У331 :

обозначение земельного участка

Система координат МСК-39, зона 1

Зона № 1

Обозначение характерных точек границ	Координаты, м		Метод определения координат	Формулы, примененные для расчета средней квадратической погрешности определения координат характерной точки границ (Mt), с подставленными в такие формулы значениями и итоговые (вычисленные) значения Mt, м	Описание закрепления точки
	X	Y			
1	2	3	4	5	6
н577У	353221.74	1193375.68	-	-	-
н576У	353223.42	1193369.85	-	-	-
н581У	353226.98	1193370.87	-	-	-
н582У	353225.34	1193376.61	-	-	-
н579У	353225.16	1193376.72	-	-	-
н577У	353221.74	1193375.68	-	-	-

39:15:133303:5:3У331 :

2. Сведения о частях границ образуемых земельных участков:

обозначение земельного участка

Обозначение части границ		Горизонтальное проложение (S), м	Описание прохождения части границ	Сведения о согласовании местоположения границ (согласовано/спорное)
от т.	до т.			
1	2	3	4	5
н577У	н576У	6.07	-	-
н576У	н581У	3.70	-	-
н581У	н582У	5.97	-	-
н582У	н579У	0.21	-	-
н579У	н577У	3.57	-	-

3. Сведения о характеристиках образуемого земельного участка:

39:15:133303:5:3У331 :

обозначение земельного участка

№ п/п	Наименование характеристики земельного участка	Значение характеристики
1	2	3
1.	Адрес земельного участка	-
1.1.	Сведения о местоположении земельного участка (при отсутствии адреса) в структурированном в соответствии с федеральной информационной адресной системой виде	Российская Федерация, Калининградская область, город Калининград, улица Ялтинская
1.2.	Дополнительные сведения о местоположении земельного участка	-
2.	Категория земель	Земли населенных пунктов
3.	Вид (виды) разрешенного использования	-

3. Сведения о характеристиках образуемого земельного участка:		39:15:133303:5:3У331 :
		обозначение земельного участка
№ п/п	Наименование характеристики земельного участка	Значение характеристики
1	2	3
3.1.	Дополнительные сведения об использовании земельного участка	-
4.	Реестровый номер границ территориальной зоны или в случае отсутствия такого реестрового номера ее индивидуальное обозначение (вид, тип, номер, индекс)	-
5.	Площадь земельного участка \pm величина предельной погрешности определения (вычисления) площади ($P \pm \Delta P$), м ²	23 ± 2
6.	Формула, примененная для вычисления предельной погрешности определения площади земельного участка, с подставленными значениями и итоговые (вычисленные) значения (ΔP), м ²	$\Delta P = 3.5 * M_t * \sqrt{P} = 3.5 * 0,1 * \sqrt{23} = 2$
7.	Предельные минимальный и максимальный размеры земельного участка (P_{\min} и P_{\max}), м ²	- -
8.	Кадастровый или иной государственный учетный номер (инвентарный) объекта недвижимости, расположенного на образуемом земельном участке	39:15:133303:964
9.	Кадастровые номера исходных земельных участков	39:15:133303:5
9.1.	Кадастровый номер входящего в состав земельного участка, представляющего собой единое землепользование (номер контура многоконтурного земельного участка), преобразование которого осуществляется	-
9.2.	Кадастровые номера земельных участков, исключаемых из состава измененного (исходного) земельного участка, представляющего собой единое землепользование	-
9.3.	Кадастровый или иной государственный учетный номер (инвентарный) объекта недвижимости, расположенного на измененном земельном участке	-
10.	Условный номер земельного участка	-
11.	Учетный номер проекта межевания территории	-
12.	Дополнительные сведения об образовании земельного участка	-
13.	Сведения о земельных участках (землях общего пользования, территории общего пользования), посредством которых обеспечивается доступ	Земли общего пользования
14.	Иные сведения	-
4. Пояснения к сведениям об образуемом земельном участке:		39:15:133303:5:3У331 :
		обозначение земельного участка
1.	-	

Сведения об образуемых земельных участках

1. Сведения о характерных точках границ образуемых земельных участков

39:15:133303:5:3У332 :

обозначение земельного участка

Система координат МСК-39, зона 1

Зона № 1

Обозначение характерных точек границ	Координаты, м		Метод определения координат	Формулы, примененные для расчета средней квадратической погрешности определения координат характерной точки границ (Mt), с подставленными в такие формулы значениями и итоговые (вычисленные) значения Mt, м	Описание закрепления точки
	X	Y			
1	2	3	4	5	6
н580У	353223.68	1193382.58	-	-	-
н579У	353225.16	1193376.72	-	-	-
н582У	353225.34	1193376.61	-	-	-
н583У	353228.76	1193377.63	-	-	-
н584У	353227.27	1193383.49	-	-	-
н580У	353223.68	1193382.58	-	-	-

39:15:133303:5:3У332 :

2. Сведения о частях границ образуемых земельных участков:

обозначение земельного участка

Обозначение части границ		Горизонтальное проложение (S), м	Описание прохождения части границ	Сведения о согласовании местоположения границ (согласовано/спорное)
от т.	до т.			
1	2	3	4	5
н580У	н579У	6.04	-	-
н579У	н582У	0.21	-	-
н582У	н583У	3.57	-	-
н583У	н584У	6.05	-	-
н584У	н580У	3.70	-	-

3. Сведения о характеристиках образуемого земельного участка:

39:15:133303:5:3У332 :

обозначение земельного участка

№ п/п	Наименование характеристики земельного участка	Значение характеристики
1	2	3
1.	Адрес земельного участка	-
1.1.	Сведения о местоположении земельного участка (при отсутствии адреса) в структурированном в соответствии с федеральной информационной адресной системой виде	Российская Федерация, Калининградская область, город Калининград, улица Ялтинская
1.2.	Дополнительные сведения о местоположении земельного участка	-
2.	Категория земель	Земли населенных пунктов
3.	Вид (виды) разрешенного использования	-

3. Сведения о характеристиках образуемого земельного участка:		39:15:133303:5:3У332 :
		обозначение земельного участка
№ п/п	Наименование характеристики земельного участка	Значение характеристики
1	2	3
3.1.	Дополнительные сведения об использовании земельного участка	-
4.	Реестровый номер границ территориальной зоны или в случае отсутствия такого реестрового номера ее индивидуальное обозначение (вид, тип, номер, индекс)	-
5.	Площадь земельного участка \pm величина предельной погрешности определения (вычисления) площади ($P \pm \Delta P$), м ²	23 ± 2
6.	Формула, примененная для вычисления предельной погрешности определения площади земельного участка, с подставленными значениями и итоговые (вычисленные) значения (ΔP), м ²	$\Delta P = 3.5 * M_t * \sqrt{P} = 3.5 * 0,1 * \sqrt{23} = 2$
7.	Предельные минимальный и максимальный размеры земельного участка ($P_{\text{мин}}$ и $P_{\text{макс}}$), м ²	- -
8.	Кадастровый или иной государственный учетный номер (инвентарный) объекта недвижимости, расположенного на образуемом земельном участке	39:15:133303:919
9.	Кадастровые номера исходных земельных участков	39:15:133303:5
9.1.	Кадастровый номер входящего в состав земельного участка, представляющего собой единое землепользование (номер контура многоконтурного земельного участка), преобразование которого осуществляется	-
9.2.	Кадастровые номера земельных участков, исключаемых из состава измененного (исходного) земельного участка, представляющего собой единое землепользование	-
9.3.	Кадастровый или иной государственный учетный номер (инвентарный) объекта недвижимости, расположенного на измененном земельном участке	-
10.	Условный номер земельного участка	-
11.	Учетный номер проекта межевания территории	-
12.	Дополнительные сведения об образовании земельного участка	-
13.	Сведения о земельных участках (землях общего пользования, территории общего пользования), посредством которых обеспечивается доступ	Земли общего пользования
14.	Иные сведения	-
4. Пояснения к сведениям об образуемом земельном участке:		39:15:133303:5:3У332 :
		обозначение земельного участка
1.	-	

Сведения об образуемых земельных участках					
1. Сведения о характерных точках границ образуемых земельных участков				39:15:133303:5:3У333 :	
				обозначение земельного участка	
Система координат МСК-39, зона 1				Зона № 1	
Обозначение характерных точек границ	Координаты, м		Метод определения координат	Формулы, примененные для расчета средней квадратической погрешности определения координат характерной точки границ (Mt), с подставленными в такие формулы значениями и итоговые (вычисленные) значения Mt, м	Описание закрепле ния точки
	X	Y			
1	2	3	4	5	6
н584У	353227.27	1193383.49	-	-	-
н583У	353228.76	1193377.63	-	-	-
н585У	353232.24	1193378.60	-	-	-
н586У	353230.65	1193384.23	-	-	-
н584У	353227.27	1193383.49	-	-	-
2. Сведения о частях границ образуемых земельных участков:				39:15:133303:5:3У333 :	
				обозначение земельного участка	
Обозначение части границ		Горизонтальное проложение (S), м	Описание прохождения части границ	Сведения о согласовании местоположения границ (согласовано/спорное)	
от т.	до т.				
1	2	3	4	5	
н584У	н583У	6.05	-	-	
н583У	н585У	3.61	-	-	
н585У	н586У	5.85	-	-	
н586У	н584У	3.46	-	-	
3. Сведения о характеристиках образуемого земельного участка:				39:15:133303:5:3У333 :	
				обозначение земельного участка	
№ п/п	Наименование характеристики земельного участка		Значение характеристики		
1	2		3		
1.	Адрес земельного участка		-		
1.1.	Сведения о местоположении земельного участка (при отсутствии адреса) в структурированном в соответствии с федеральной информационной адресной системой виде		Российская Федерация, Калининградская область, город Калининград, улица Ялтинская		
1.2.	Дополнительные сведения о местоположении земельного участка		-		
2.	Категория земель		Земли населенных пунктов		
3.	Вид (виды) разрешенного использования		-		
3.1.	Дополнительные сведения об использовании земельного участка		-		

3. Сведения о характеристиках образуемого земельного участка:		39:15:133303:5:3У333 :
		обозначение земельного участка
№ п/п	Наименование характеристики земельного участка	Значение характеристики
1	2	3
4.	Реестровый номер границ территориальной зоны или в случае отсутствия такого реестрового номера ее индивидуальное обозначение (вид, тип, номер, индекс)	-
5.	Площадь земельного участка \pm величина предельной погрешности определения (вычисления) площади ($P \pm \Delta P$), м ²	21 ± 2
6.	Формула, примененная для вычисления предельной погрешности определения площади земельного участка, с подставленными значениями и итоговые (вычисленные) значения (ΔP), м ²	$\Delta P = 3.5 * M_t * \sqrt{P} = 3.5 * 0,1 * \sqrt{21} = 2$
7.	Предельные минимальный и максимальный размеры земельного участка ($P_{\text{мин}}$ и $P_{\text{макс}}$), м ²	- -
8.	Кадастровый или иной государственный учетный номер (инвентарный) объекта недвижимости, расположенного на образуемом земельном участке	-
9.	Кадастровые номера исходных земельных участков	39:15:133303:5
9.1.	Кадастровый номер входящего в состав земельного участка, представляющего собой единое землепользование (номер контура многоконтурного земельного участка), преобразование которого осуществляется	-
9.2.	Кадастровые номера земельных участков, исключаемых из состава измененного (исходного) земельного участка, представляющего собой единое землепользование	-
9.3.	Кадастровый или иной государственный учетный номер (инвентарный) объекта недвижимости, расположенного на измененном земельном участке	-
10.	Условный номер земельного участка	-
11.	Учетный номер проекта межевания территории	-
12.	Дополнительные сведения об образовании земельного участка	-
13.	Сведения о земельных участках (землях общего пользования, территории общего пользования), посредством которых обеспечивается доступ	Земли общего пользования
14.	Иные сведения	-
4. Пояснения к сведениям об образуемом земельном участке:		39:15:133303:5:3У333 :
		обозначение земельного участка
1.	-	

Сведения об образуемых земельных участках

1. Сведения о характерных точках границ образуемых земельных участков

39:15:133303:5:3У334 :

обозначение земельного участка

Система координат МСК-39, зона 1

Зона № 1

Обозначение характерных точек границ	Координаты, м		Метод определения координат	Формулы, примененные для расчета средней квадратической погрешности определения координат характерной точки границ (Mt), с подставленными в такие формулы значениями и итоговые (вычисленные) значения Mt, м	Описание закрепления точки
	X	Y			
1	2	3	4	5	6
н586У	353230.65	1193384.23	-	-	-
н585У	353232.24	1193378.60	-	-	-
н587У	353235.54	1193379.61	-	-	-
н588У	353233.98	1193385.12	-	-	-
н586У	353230.65	1193384.23	-	-	-

39:15:133303:5:3У334 :

2. Сведения о частях границ образуемых земельных участков:

обозначение земельного участка

Обозначение части границ		Горизонтальное проложение (S), м	Описание прохождения части границ	Сведения о согласовании местоположения границ (согласовано/спорное)
от т.	до т.			
1	2	3	4	5
н586У	н585У	5.85	-	-
н585У	н587У	3.45	-	-
н587У	н588У	5.73	-	-
н588У	н586У	3.45	-	-

3. Сведения о характеристиках образуемого земельного участка:

39:15:133303:5:3У334 :

обозначение земельного участка

№ п/п	Наименование характеристики земельного участка	Значение характеристики
1	2	3
1.	Адрес земельного участка	-
1.1.	Сведения о местоположении земельного участка (при отсутствии адреса) в структурированном в соответствии с федеральной информационной адресной системой виде	Российская Федерация, Калининградская область, город Калининград, улица Ялтинская
1.2.	Дополнительные сведения о местоположении земельного участка	-
2.	Категория земель	Земли населенных пунктов
3.	Вид (виды) разрешенного использования	-
3.1.	Дополнительные сведения об использовании земельного участка	-

3. Сведения о характеристиках образуемого земельного участка:		39:15:133303:5:3У334 :
		обозначение земельного участка
№ п/п	Наименование характеристики земельного участка	Значение характеристики
1	2	3
4.	Реестровый номер границ территориальной зоны или в случае отсутствия такого реестрового номера ее индивидуальное обозначение (вид, тип, номер, индекс)	-
5.	Площадь земельного участка \pm величина предельной погрешности определения (вычисления) площади ($P \pm \Delta P$), м ²	20 ± 2
6.	Формула, примененная для вычисления предельной погрешности определения площади земельного участка, с подставленными значениями и итоговые (вычисленные) значения (ΔP), м ²	$\Delta P = 3.5 * M_t * \sqrt{P} = 3.5 * 0,1 * \sqrt{20} = 2$
7.	Предельные минимальный и максимальный размеры земельного участка ($P_{\text{мин}}$ и $P_{\text{макс}}$), м ²	- -
8.	Кадастровый или иной государственный учетный номер (инвентарный) объекта недвижимости, расположенного на образуемом земельном участке	-
9.	Кадастровые номера исходных земельных участков	39:15:133303:5
9.1.	Кадастровый номер входящего в состав земельного участка, представляющего собой единое землепользование (номер контура многоконтурного земельного участка), преобразование которого осуществляется	-
9.2.	Кадастровые номера земельных участков, исключаемых из состава измененного (исходного) земельного участка, представляющего собой единое землепользование	-
9.3.	Кадастровый или иной государственный учетный номер (инвентарный) объекта недвижимости, расположенного на измененном земельном участке	-
10.	Условный номер земельного участка	-
11.	Учетный номер проекта межевания территории	-
12.	Дополнительные сведения об образовании земельного участка	-
13.	Сведения о земельных участках (землях общего пользования, территории общего пользования), посредством которых обеспечивается доступ	Земли общего пользования
14.	Иные сведения	-
4. Пояснения к сведениям об образуемом земельном участке:		39:15:133303:5:3У334 :
		обозначение земельного участка
1.	-	

Сведения об образуемых земельных участках

1. Сведения о характерных точках границ образуемых земельных участков

39:15:133303:5:3У335 :

обозначение земельного участка

Система координат МСК-39, зона 1

Зона № 1

Обозначение характерных точек границ	Координаты, м		Метод определения координат	Формулы, примененные для расчета средней квадратической погрешности определения координат характерной точки границ (Mt), с подставленными в такие формулы значениями и итоговые (вычисленные) значения Mt, м	Описание закрепления точки
	X	Y			
1	2	3	4	5	6
н582У	353225.34	1193376.61	-	-	-
н581У	353226.98	1193370.87	-	-	-
н589У	353233.84	1193372.97	-	-	-
н585У	353232.24	1193378.60	-	-	-
н583У	353228.76	1193377.63	-	-	-
н582У	353225.34	1193376.61	-	-	-

39:15:133303:5:3У335 :

2. Сведения о частях границ образуемых земельных участков:

обозначение земельного участка

Обозначение части границ		Горизонтальное проложение (S), м	Описание прохождения части границ	Сведения о согласовании местоположения границ (согласовано/спорное)
от т.	до т.			
1	2	3	4	5
н582У	н581У	5.97	-	-
н581У	н589У	7.17	-	-
н589У	н585У	5.85	-	-
н585У	н583У	3.61	-	-
н583У	н582У	3.57	-	-

3. Сведения о характеристиках образуемого земельного участка:

39:15:133303:5:3У335 :

обозначение земельного участка

№ п/п	Наименование характеристики земельного участка	Значение характеристики
1	2	3
1.	Адрес земельного участка	-
1.1.	Сведения о местоположении земельного участка (при отсутствии адреса) в структурированном в соответствии с федеральной информационной адресной системой виде	Российская Федерация, Калининградская область, город Калининград, улица Ялтинская
1.2.	Дополнительные сведения о местоположении земельного участка	-
2.	Категория земель	Земли населенных пунктов
3.	Вид (виды) разрешенного использования	-

3. Сведения о характеристиках образуемого земельного участка:		39:15:133303:5:ЗУ335 :
		обозначение земельного участка
№ п/п	Наименование характеристики земельного участка	Значение характеристики
1	2	3
3.1.	Дополнительные сведения об использовании земельного участка	-
4.	Реестровый номер границ территориальной зоны или в случае отсутствия такого реестрового номера ее индивидуальное обозначение (вид, тип, номер, индекс)	-
5.	Площадь земельного участка \pm величина предельной погрешности определения (вычисления) площади ($P \pm \Delta P$), м ²	43 \pm 2
6.	Формула, примененная для вычисления предельной погрешности определения площади земельного участка, с подставленными значениями и итоговые (вычисленные) значения (ΔP), м ²	$\Delta P = 3.5 * M_t * \sqrt{P} = 3.5 * 0,1 * \sqrt{43} = 2$
7.	Предельные минимальный и максимальный размеры земельного участка ($P_{\text{мин}}$ и $P_{\text{макс}}$), м ²	- -
8.	Кадастровый или иной государственный учетный номер (инвентарный) объекта недвижимости, расположенного на образуемом земельном участке	39:15:133303:360
9.	Кадастровые номера исходных земельных участков	39:15:133303:5
9.1.	Кадастровый номер входящего в состав земельного участка, представляющего собой единое землепользование (номер контура многоконтурного земельного участка), преобразование которого осуществляется	-
9.2.	Кадастровые номера земельных участков, исключаемых из состава измененного (исходного) земельного участка, представляющего собой единое землепользование	-
9.3.	Кадастровый или иной государственный учетный номер (инвентарный) объекта недвижимости, расположенного на измененном земельном участке	-
10.	Условный номер земельного участка	-
11.	Учетный номер проекта межевания территории	-
12.	Дополнительные сведения об образовании земельного участка	-
13.	Сведения о земельных участках (землях общего пользования, территории общего пользования), посредством которых обеспечивается доступ	Земли общего пользования
14.	Иные сведения	-
4. Пояснения к сведениям об образуемом земельном участке:		39:15:133303:5:ЗУ335 :
		обозначение земельного участка
1.	-	

Сведения об образуемых земельных участках					
1. Сведения о характерных точках границ образуемых земельных участков				39:15:133303:5:3У336 :	
				обозначение земельного участка	
Система координат МСК-39, зона 1				Зона № 1	
Обозначение характерных точек границ	Координаты, м		Метод определения координат	Формулы, примененные для расчета средней квадратической погрешности определения координат характерной точки границ (Mt), с подставленными в такие формулы значениями и итоговые (вычисленные) значения Mt, м	Описание закрепле ния точки
	X	Y			
1	2	3	4	5	6
н585У	353232.24	1193378.60	-	-	-
н589У	353233.84	1193372.97	-	-	-
н590У	353237.28	1193373.83	-	-	-
н591У	353235.63	1193379.64	-	-	-
н587У	353235.54	1193379.61	-	-	-
н585У	353232.24	1193378.60	-	-	-
2. Сведения о частях границ образуемых земельных участков:				39:15:133303:5:3У336 :	
				обозначение земельного участка	
Обозначение части границ		Горизонтальное проложение (S), м	Описание прохождения части границ	Сведения о согласовании местоположения границ (согласовано/спорное)	
от т.	до т.				
1	2	3	4	5	
н585У	н589У	5.85	-	-	
н589У	н590У	3.55	-	-	
н590У	н591У	6.04	-	-	
н591У	н587У	0.09	-	-	
н587У	н585У	3.45	-	-	
3. Сведения о характеристиках образуемого земельного участка:				39:15:133303:5:3У336 :	
				обозначение земельного участка	
№ п/п	Наименование характеристики земельного участка		Значение характеристики		
1	2		3		
1.	Адрес земельного участка		-		
1.1.	Сведения о местоположении земельного участка (при отсутствии адреса) в структурированном в соответствии с федеральной информационной адресной системой виде		Российская Федерация, Калининградская область, город Калининград, улица Ялтинская		
1.2.	Дополнительные сведения о местоположении земельного участка		-		
2.	Категория земель		Земли населенных пунктов		
3.	Вид (виды) разрешенного использования		-		

3. Сведения о характеристиках образуемого земельного участка:		39:15:133303:5:ЗУ336 :
		обозначение земельного участка
№ п/п	Наименование характеристики земельного участка	Значение характеристики
1	2	3
3.1.	Дополнительные сведения об использовании земельного участка	-
4.	Реестровый номер границ территориальной зоны или в случае отсутствия такого реестрового номера ее индивидуальное обозначение (вид, тип, номер, индекс)	-
5.	Площадь земельного участка \pm величина предельной погрешности определения (вычисления) площади ($P \pm \Delta P$), м ²	21 ± 2
6.	Формула, примененная для вычисления предельной погрешности определения площади земельного участка, с подставленными значениями и итоговые (вычисленные) значения (ΔP), м ²	$\Delta P = 3.5 * M_t * \sqrt{P} = 3.5 * 0,1 * \sqrt{21} = 2$
7.	Предельные минимальный и максимальный размеры земельного участка ($P_{\text{мин}}$ и $P_{\text{макс}}$), м ²	- -
8.	Кадастровый или иной государственный учетный номер (инвентарный) объекта недвижимости, расположенного на образуемом земельном участке	-
9.	Кадастровые номера исходных земельных участков	39:15:133303:5
9.1.	Кадастровый номер входящего в состав земельного участка, представляющего собой единое землепользование (номер контура многоконтурного земельного участка), преобразование которого осуществляется	-
9.2.	Кадастровые номера земельных участков, исключаемых из состава измененного (исходного) земельного участка, представляющего собой единое землепользование	-
9.3.	Кадастровый или иной государственный учетный номер (инвентарный) объекта недвижимости, расположенного на измененном земельном участке	-
10.	Условный номер земельного участка	-
11.	Учетный номер проекта межевания территории	-
12.	Дополнительные сведения об образовании земельного участка	-
13.	Сведения о земельных участках (землях общего пользования, территории общего пользования), посредством которых обеспечивается доступ	Земли общего пользования
14.	Иные сведения	-
4. Пояснения к сведениям об образуемом земельном участке:		39:15:133303:5:ЗУ336 :
		обозначение земельного участка
1.	-	

Сведения об образуемых земельных участках

1. Сведения о характерных точках границ образуемых земельных участков

39:15:133303:5:3У337 :

обозначение земельного участка

Система координат МСК-39, зона 1

Зона № 1

Обозначение характерных точек границ	Координаты, м		Метод определения координат	Формулы, примененные для расчета средней квадратической погрешности определения координат характерной точки границ (Mt), с подставленными в такие формулы значениями и итоговые (вычисленные) значения Mt, м	Описание закрепления точки
	X	Y			
1	2	3	4	5	6
н588У	353233.98	1193385.12	-	-	-
н587У	353235.54	1193379.61	-	-	-
н591У	353235.63	1193379.64	-	-	-
н592У	353239.21	1193380.64	-	-	-
н593У	353237.54	1193386.36	-	-	-
н588У	353233.98	1193385.12	-	-	-

39:15:133303:5:3У337 :

2. Сведения о частях границ образуемых земельных участков:

обозначение земельного участка

Обозначение части границ		Горизонтальное проложение (S), м	Описание прохождения части границ	Сведения о согласовании местоположения границ (согласовано/спорное)
от т.	до т.			
1	2	3	4	5
н588У	н587У	5.73	-	-
н587У	н591У	0.09	-	-
н591У	н592У	3.72	-	-
н592У	н593У	5.96	-	-
н593У	н588У	3.77	-	-

3. Сведения о характеристиках образуемого земельного участка:

39:15:133303:5:3У337 :

обозначение земельного участка

№ п/п	Наименование характеристики земельного участка	Значение характеристики
1	2	3
1.	Адрес земельного участка	-
1.1.	Сведения о местоположении земельного участка (при отсутствии адреса) в структурированном в соответствии с федеральной информационной адресной системой виде	Российская Федерация, Калининградская область, город Калининград, улица Ялтинская
1.2.	Дополнительные сведения о местоположении земельного участка	-
2.	Категория земель	Земли населенных пунктов
3.	Вид (виды) разрешенного использования	-

3. Сведения о характеристиках образуемого земельного участка:		39:15:133303:5:ЗУ337 :
		обозначение земельного участка
№ п/п	Наименование характеристики земельного участка	Значение характеристики
1	2	3
3.1.	Дополнительные сведения об использовании земельного участка	-
4.	Реестровый номер границ территориальной зоны или в случае отсутствия такого реестрового номера ее индивидуальное обозначение (вид, тип, номер, индекс)	-
5.	Площадь земельного участка \pm величина предельной погрешности определения (вычисления) площади ($P \pm \Delta P$), м ²	22 ± 2
6.	Формула, примененная для вычисления предельной погрешности определения площади земельного участка, с подставленными значениями и итоговые (вычисленные) значения (ΔP), м ²	$\Delta P = 3.5 * M_t * \sqrt{P} = 3.5 * 0,1 * \sqrt{22} = 2$
7.	Предельные минимальный и максимальный размеры земельного участка ($P_{\text{мин}}$ и $P_{\text{макс}}$), м ²	- -
8.	Кадастровый или иной государственный учетный номер (инвентарный) объекта недвижимости, расположенного на образуемом земельном участке	39:15:133303:146
9.	Кадастровые номера исходных земельных участков	39:15:133303:5
9.1.	Кадастровый номер входящего в состав земельного участка, представляющего собой единое землепользование (номер контура многоконтурного земельного участка), преобразование которого осуществляется	-
9.2.	Кадастровые номера земельных участков, исключаемых из состава измененного (исходного) земельного участка, представляющего собой единое землепользование	-
9.3.	Кадастровый или иной государственный учетный номер (инвентарный) объекта недвижимости, расположенного на измененном земельном участке	-
10.	Условный номер земельного участка	-
11.	Учетный номер проекта межевания территории	-
12.	Дополнительные сведения об образовании земельного участка	-
13.	Сведения о земельных участках (землях общего пользования, территории общего пользования), посредством которых обеспечивается доступ	Земли общего пользования
14.	Иные сведения	-
4. Пояснения к сведениям об образуемом земельном участке:		39:15:133303:5:ЗУ337 :
		обозначение земельного участка
1.	-	

Сведения об образуемых земельных участках

1. Сведения о характерных точках границ образуемых земельных участков

39:15:133303:5:3У338 :

обозначение земельного участка

Система координат МСК-39, зона 1

Зона № 1

Обозначение характерных точек границ	Координаты, м		Метод определения координат	Формулы, примененные для расчета средней квадратической погрешности определения координат характерной точки границ (Mt), с подставленными в такие формулы значениями и итоговые (вычисленные) значения Mt, м	Описание закрепления точки
	X	Y			
1	2	3	4	5	6
н591У	353235.63	1193379.64	-	-	-
н590У	353237.28	1193373.83	-	-	-
н594У	353241.15	1193374.95	-	-	-
н592У	353239.21	1193380.64	-	-	-
н591У	353235.63	1193379.64	-	-	-

39:15:133303:5:3У338 :

2. Сведения о частях границ образуемых земельных участков:

обозначение земельного участка

Обозначение части границ		Горизонтальное проложение (S), м	Описание прохождения части границ	Сведения о согласовании местоположения границ (согласовано/спорное)
от т.	до т.			
1	2	3	4	5
н591У	н590У	6.04	-	-
н590У	н594У	4.03	-	-
н594У	н592У	6.01	-	-
н592У	н591У	3.72	-	-

3. Сведения о характеристиках образуемого земельного участка:

39:15:133303:5:3У338 :

обозначение земельного участка

№ п/п	Наименование характеристики земельного участка	Значение характеристики
1	2	3
1.	Адрес земельного участка	-
1.1.	Сведения о местоположении земельного участка (при отсутствии адреса) в структурированном в соответствии с федеральной информационной адресной системой виде	Российская Федерация, Калининградская область, город Калининград, улица Ялтинская
1.2.	Дополнительные сведения о местоположении земельного участка	-
2.	Категория земель	Земли населенных пунктов
3.	Вид (виды) разрешенного использования	-
3.1.	Дополнительные сведения об использовании земельного участка	-

3. Сведения о характеристиках образуемого земельного участка:		39:15:133303:5:3У338 :
		обозначение земельного участка
№ п/п	Наименование характеристики земельного участка	Значение характеристики
1	2	3
4.	Реестровый номер границ территориальной зоны или в случае отсутствия такого реестрового номера ее индивидуальное обозначение (вид, тип, номер, индекс)	-
5.	Площадь земельного участка \pm величина предельной погрешности определения (вычисления) площади ($P \pm \Delta P$), м ²	23 ± 2
6.	Формула, примененная для вычисления предельной погрешности определения площади земельного участка, с подставленными значениями и итоговые (вычисленные) значения (ΔP), м ²	$\Delta P = 3.5 * M_t * \sqrt{P} = 3.5 * 0,1 * \sqrt{23} = 2$
7.	Предельные минимальный и максимальный размеры земельного участка ($P_{\text{мин}}$ и $P_{\text{макс}}$), м ²	- -
8.	Кадастровый или иной государственный учетный номер (инвентарный) объекта недвижимости, расположенного на образуемом земельном участке	-
9.	Кадастровые номера исходных земельных участков	39:15:133303:5
9.1.	Кадастровый номер входящего в состав земельного участка, представляющего собой единое землепользование (номер контура многоконтурного земельного участка), преобразование которого осуществляется	-
9.2.	Кадастровые номера земельных участков, исключаемых из состава измененного (исходного) земельного участка, представляющего собой единое землепользование	-
9.3.	Кадастровый или иной государственный учетный номер (инвентарный) объекта недвижимости, расположенного на измененном земельном участке	-
10.	Условный номер земельного участка	-
11.	Учетный номер проекта межевания территории	-
12.	Дополнительные сведения об образовании земельного участка	-
13.	Сведения о земельных участках (землях общего пользования, территории общего пользования), посредством которых обеспечивается доступ	Земли общего пользования
14.	Иные сведения	-
4. Пояснения к сведениям об образуемом земельном участке:		39:15:133303:5:3У338 :
		обозначение земельного участка
1.	-	

Сведения об образуемых земельных участках

1. Сведения о характерных точках границ образуемых земельных участков

39:15:133303:5:3У339 :

обозначение земельного участка

Система координат МСК-39, зона 1

Зона № 1

Обозначение характерных точек границ	Координаты, м		Метод определения координат	Формулы, примененные для расчета средней квадратической погрешности определения координат характерной точки границ (Mt), с подставленными в такие формулы значениями и итоговые (вычисленные) значения Mt, м	Описание закрепления точки
	X	Y			
1	2	3	4	5	6
н593У	353237.54	1193386.36	-	-	-
н592У	353239.21	1193380.64	-	-	-
н595У	353242.59	1193381.61	-	-	-
н596У	353240.90	1193387.35	-	-	-
н593У	353237.54	1193386.36	-	-	-

39:15:133303:5:3У339 :

2. Сведения о частях границ образуемых земельных участков:

обозначение земельного участка

Обозначение части границ		Горизонтальное проложение (S), м	Описание прохождения части границ	Сведения о согласовании местоположения границ (согласовано/спорное)
от т.	до т.			
1	2	3	4	5
н593У	н592У	5.96	-	-
н592У	н595У	3.52	-	-
н595У	н596У	5.98	-	-
н596У	н593У	3.50	-	-

3. Сведения о характеристиках образуемого земельного участка:

39:15:133303:5:3У339 :

обозначение земельного участка

№ п/п	Наименование характеристики земельного участка	Значение характеристики
1	2	3
1.	Адрес земельного участка	-
1.1.	Сведения о местоположении земельного участка (при отсутствии адреса) в структурированном в соответствии с федеральной информационной адресной системой виде	Российская Федерация, Калининградская область, город Калининград, улица Ялтинская
1.2.	Дополнительные сведения о местоположении земельного участка	-
2.	Категория земель	Земли населенных пунктов
3.	Вид (виды) разрешенного использования	-
3.1.	Дополнительные сведения об использовании земельного участка	-

3. Сведения о характеристиках образуемого земельного участка:		39:15:133303:5:3У339 :
		обозначение земельного участка
№ п/п	Наименование характеристики земельного участка	Значение характеристики
1	2	3
4.	Реестровый номер границ территориальной зоны или в случае отсутствия такого реестрового номера ее индивидуальное обозначение (вид, тип, номер, индекс)	-
5.	Площадь земельного участка \pm величина предельной погрешности определения (вычисления) площади ($P \pm \Delta P$), м ²	21 ± 2
6.	Формула, примененная для вычисления предельной погрешности определения площади земельного участка, с подставленными значениями и итоговые (вычисленные) значения (ΔP), м ²	$\Delta P = 3.5 * M_t * \sqrt{P} = 3.5 * 0,1 * \sqrt{21} = 2$
7.	Предельные минимальный и максимальный размеры земельного участка ($P_{\text{мин}}$ и $P_{\text{макс}}$), м ²	- -
8.	Кадастровый или иной государственный учетный номер (инвентарный) объекта недвижимости, расположенного на образуемом земельном участке	39:15:133303:828
9.	Кадастровые номера исходных земельных участков	39:15:133303:5
9.1.	Кадастровый номер входящего в состав земельного участка, представляющего собой единое землепользование (номер контура многоконтурного земельного участка), преобразование которого осуществляется	-
9.2.	Кадастровые номера земельных участков, исключаемых из состава измененного (исходного) земельного участка, представляющего собой единое землепользование	-
9.3.	Кадастровый или иной государственный учетный номер (инвентарный) объекта недвижимости, расположенного на измененном земельном участке	-
10.	Условный номер земельного участка	-
11.	Учетный номер проекта межевания территории	-
12.	Дополнительные сведения об образовании земельного участка	-
13.	Сведения о земельных участках (землях общего пользования, территории общего пользования), посредством которых обеспечивается доступ	Земли общего пользования
14.	Иные сведения	-
4. Пояснения к сведениям об образуемом земельном участке:		39:15:133303:5:3У339 :
		обозначение земельного участка
1.	-	

Сведения об образуемых земельных участках					
1. Сведения о характерных точках границ образуемых земельных участков				39:15:133303:5:ЗУ340 :	
				обозначение земельного участка	
Система координат МСК-39, зона 1				Зона № 1	
Обозначение характерных точек границ	Координаты, м		Метод определения координат	Формулы, примененные для расчета средней квадратической погрешности определения координат характерной точки границ (Mt), с подставленными в такие формулы значениями и итоговые (вычисленные) значения Mt, м	Описание закрепле ния точки
	X	Y			
1	2	3	4	5	6
н592У	353239.21	1193380.64	-	-	-
н594У	353241.15	1193374.95	-	-	-
н597У	353244.69	1193375.93	-	-	-
н598У	353243.04	1193381.62	-	-	-
н595У	353242.59	1193381.61	-	-	-
н592У	353239.21	1193380.64	-	-	-
2. Сведения о частях границ образуемых земельных участков:				39:15:133303:5:ЗУ340 :	
				обозначение земельного участка	
Обозначение части границ		Горизонтальное проложение (S), м	Описание прохождения части границ	Сведения о согласовании местоположения границ (согласовано/спорное)	
от т.	до т.				
1	2	3	4	5	
н592У	н594У	6.01	-	-	
н594У	н597У	3.67	-	-	
н597У	н598У	5.92	-	-	
н598У	н595У	0.45	-	-	
н595У	н592У	3.52	-	-	
3. Сведения о характеристиках образуемого земельного участка:				39:15:133303:5:ЗУ340 :	
				обозначение земельного участка	
№ п/п	Наименование характеристики земельного участка		Значение характеристики		
1	2		3		
1.	Адрес земельного участка		-		
1.1.	Сведения о местоположении земельного участка (при отсутствии адреса) в структурированном в соответствии с федеральной информационной адресной системой виде		Российская Федерация, Калининградская область, город Калининград, улица Ялтинская		
1.2.	Дополнительные сведения о местоположении земельного участка		-		
2.	Категория земель		Земли населенных пунктов		
3.	Вид (виды) разрешенного использования		-		

3. Сведения о характеристиках образуемого земельного участка:		39:15:133303:5:ЗУ340 :
		обозначение земельного участка
№ п/п	Наименование характеристики земельного участка	Значение характеристики
1	2	3
3.1.	Дополнительные сведения об использовании земельного участка	-
4.	Реестровый номер границ территориальной зоны или в случае отсутствия такого реестрового номера ее индивидуальное обозначение (вид, тип, номер, индекс)	-
5.	Площадь земельного участка \pm величина предельной погрешности определения (вычисления) площади ($P \pm \Delta P$), м ²	23 ± 2
6.	Формула, примененная для вычисления предельной погрешности определения площади земельного участка, с подставленными значениями и итоговые (вычисленные) значения (ΔP), м ²	$\Delta P = 3.5 * M_t * \sqrt{P} = 3.5 * 0,1 * \sqrt{23} = 2$
7.	Предельные минимальный и максимальный размеры земельного участка ($P_{\text{мин}}$ и $P_{\text{макс}}$), м ²	- -
8.	Кадастровый или иной государственный учетный номер (инвентарный) объекта недвижимости, расположенного на образуемом земельном участке	39:15:133303:760
9.	Кадастровые номера исходных земельных участков	39:15:133303:5
9.1.	Кадастровый номер входящего в состав земельного участка, представляющего собой единое землепользование (номер контура многоконтурного земельного участка), преобразование которого осуществляется	-
9.2.	Кадастровые номера земельных участков, исключаемых из состава измененного (исходного) земельного участка, представляющего собой единое землепользование	-
9.3.	Кадастровый или иной государственный учетный номер (инвентарный) объекта недвижимости, расположенного на измененном земельном участке	-
10.	Условный номер земельного участка	-
11.	Учетный номер проекта межевания территории	-
12.	Дополнительные сведения об образовании земельного участка	-
13.	Сведения о земельных участках (землях общего пользования, территории общего пользования), посредством которых обеспечивается доступ	Земли общего пользования
14.	Иные сведения	-
4. Пояснения к сведениям об образуемом земельном участке:		39:15:133303:5:ЗУ340 :
		обозначение земельного участка
1.	-	

Сведения об образуемых земельных участках					
1. Сведения о характерных точках границ образуемых земельных участков				39:15:133303:5:ЗУ341 : обозначение земельного участка	
Система координат МСК-39, зона 1				Зона № 1	
Обозначение характерных точек границ	Координаты, м		Метод определения координат	Формулы, примененные для расчета средней квадратической погрешности определения координат характерной точки границ (Mt), с подставленными в такие формулы значениями и итоговые (вычисленные) значения Mt, м	Описание закрепле ния точки
	X	Y			
1	2	3	4	5	6
н599У	353246.17	1193382.62	-	-	-
н600У	353246.18	1193382.53	-	-	-
н601У	353247.83	1193376.85	-	-	-
н602У	353250.98	1193377.75	-	-	-
н603У	353249.61	1193383.61	-	-	-
н599У	353246.17	1193382.62	-	-	-
2. Сведения о частях границ образуемых земельных участков:				39:15:133303:5:ЗУ341 : обозначение земельного участка	
Обозначение части границ		Горизонтальное проложение (S), м	Описание прохождения части границ	Сведения о согласовании местоположения границ (согласовано/спорное)	
от т.	до т.				
1	2	3	4	5	
н599У	н600У	0.09	-	-	
н600У	н601У	5.91	-	-	
н601У	н602У	3.28	-	-	
н602У	н603У	6.02	-	-	
н603У	н599У	3.58	-	-	
3. Сведения о характеристиках образуемого земельного участка:				39:15:133303:5:ЗУ341 : обозначение земельного участка	
№ п/п	Наименование характеристики земельного участка		Значение характеристики		
1	2		3		
1.	Адрес земельного участка		-		
1.1.	Сведения о местоположении земельного участка (при отсутствии адреса) в структурированном в соответствии с федеральной информационной адресной системой виде		Российская Федерация, Калининградская область, город Калининград, улица Ялтинская		
1.2.	Дополнительные сведения о местоположении земельного участка		-		
2.	Категория земель		Земли населенных пунктов		
3.	Вид (виды) разрешенного использования		-		

3. Сведения о характеристиках образуемого земельного участка:		39:15:133303:5:ЗУ341 :
		обозначение земельного участка
№ п/п	Наименование характеристики земельного участка	Значение характеристики
1	2	3
3.1.	Дополнительные сведения об использовании земельного участка	-
4.	Реестровый номер границ территориальной зоны или в случае отсутствия такого реестрового номера ее индивидуальное обозначение (вид, тип, номер, индекс)	-
5.	Площадь земельного участка \pm величина предельной погрешности определения (вычисления) площади ($P \pm \Delta P$), м ²	21 \pm 2
6.	Формула, примененная для вычисления предельной погрешности определения площади земельного участка, с подставленными значениями и итоговые (вычисленные) значения (ΔP), м ²	$\Delta P = 3.5 * M_t * \sqrt{P} = 3.5 * 0,1 * \sqrt{21} = 2$
7.	Предельные минимальный и максимальный размеры земельного участка (P_{\min} и P_{\max}), м ²	- -
8.	Кадастровый или иной государственный учетный номер (инвентарный) объекта недвижимости, расположенного на образуемом земельном участке	39:15:133303:978
9.	Кадастровые номера исходных земельных участков	39:15:133303:5
9.1.	Кадастровый номер входящего в состав земельного участка, представляющего собой единое землепользование (номер контура многоконтурного земельного участка), преобразование которого осуществляется	-
9.2.	Кадастровые номера земельных участков, исключаемых из состава измененного (исходного) земельного участка, представляющего собой единое землепользование	-
9.3.	Кадастровый или иной государственный учетный номер (инвентарный) объекта недвижимости, расположенного на измененном земельном участке	-
10.	Условный номер земельного участка	-
11.	Учетный номер проекта межевания территории	-
12.	Дополнительные сведения об образовании земельного участка	-
13.	Сведения о земельных участках (землях общего пользования, территории общего пользования), посредством которых обеспечивается доступ	Земли общего пользования
14.	Иные сведения	-
4. Пояснения к сведениям об образуемом земельном участке:		39:15:133303:5:ЗУ341 :
		обозначение земельного участка
1.	-	

Сведения об образуемых земельных участках					
1. Сведения о характерных точках границ образуемых земельных участков				39:15:133303:5:ЗУ342 : обозначение земельного участка	
Система координат МСК-39, зона 1				Зона № 1	
Обозначение характерных точек границ	Координаты, м		Метод определения координат	Формулы, примененные для расчета средней квадратической погрешности определения координат характерной точки границ (Mt), с подставленными в такие формулы значениями и итоговые (вычисленные) значения Mt, м	Описание закрепле ния точки
	X	Y			
1	2	3	4	5	6
н596У	353240.90	1193387.35	-	-	-
н595У	353242.59	1193381.61	-	-	-
н598У	353243.04	1193381.62	-	-	-
н604У	353245.91	1193382.46	-	-	-
н605У	353244.29	1193388.21	-	-	-
н596У	353240.90	1193387.35	-	-	-
2. Сведения о частях границ образуемых земельных участков:				39:15:133303:5:ЗУ342 : обозначение земельного участка	
Обозначение части границ		Горизонтальное проложение (S), м	Описание прохождения части границ	Сведения о согласовании местоположения границ (согласовано/спорное)	
от т.	до т.				
1	2	3	4	5	
н596У	н595У	5.98	-	-	
н595У	н598У	0.45	-	-	
н598У	н604У	2.99	-	-	
н604У	н605У	5.97	-	-	
н605У	н596У	3.50	-	-	
3. Сведения о характеристиках образуемого земельного участка:				39:15:133303:5:ЗУ342 : обозначение земельного участка	
№ п/п	Наименование характеристики земельного участка		Значение характеристики		
1	2		3		
1.	Адрес земельного участка		-		
1.1.	Сведения о местоположении земельного участка (при отсутствии адреса) в структурированном в соответствии с федеральной информационной адресной системой виде		Российская Федерация, Калининградская область, город Калининград, улица Ялтинская		
1.2.	Дополнительные сведения о местоположении земельного участка		-		
2.	Категория земель		Земли населенных пунктов		
3.	Вид (виды) разрешенного использования		-		

3. Сведения о характеристиках образуемого земельного участка:		39:15:133303:5:ЗУ342 :
		обозначение земельного участка
№ п/п	Наименование характеристики земельного участка	Значение характеристики
1	2	3
3.1.	Дополнительные сведения об использовании земельного участка	-
4.	Реестровый номер границ территориальной зоны или в случае отсутствия такого реестрового номера ее индивидуальное обозначение (вид, тип, номер, индекс)	-
5.	Площадь земельного участка \pm величина предельной погрешности определения (вычисления) площади ($P \pm \Delta P$), м ²	21 ± 2
6.	Формула, примененная для вычисления предельной погрешности определения площади земельного участка, с подставленными значениями и итоговые (вычисленные) значения (ΔP), м ²	$\Delta P = 3.5 * M_t * \sqrt{P} = 3.5 * 0,1 * \sqrt{21} = 2$
7.	Предельные минимальный и максимальный размеры земельного участка ($P_{\text{мин}}$ и $P_{\text{макс}}$), м ²	- -
8.	Кадастровый или иной государственный учетный номер (инвентарный) объекта недвижимости, расположенного на образуемом земельном участке	39:15:133303:387
9.	Кадастровые номера исходных земельных участков	39:15:133303:5
9.1.	Кадастровый номер входящего в состав земельного участка, представляющего собой единое землепользование (номер контура многоконтурного земельного участка), преобразование которого осуществляется	-
9.2.	Кадастровые номера земельных участков, исключаемых из состава измененного (исходного) земельного участка, представляющего собой единое землепользование	-
9.3.	Кадастровый или иной государственный учетный номер (инвентарный) объекта недвижимости, расположенного на измененном земельном участке	-
10.	Условный номер земельного участка	-
11.	Учетный номер проекта межевания территории	-
12.	Дополнительные сведения об образовании земельного участка	-
13.	Сведения о земельных участках (землях общего пользования, территории общего пользования), посредством которых обеспечивается доступ	Земли общего пользования
14.	Иные сведения	-
4. Пояснения к сведениям об образуемом земельном участке:		39:15:133303:5:ЗУ342 :
		обозначение земельного участка
1.	-	

Сведения об образуемых земельных участках

1. Сведения о характерных точках границ образуемых земельных участков

39:15:133303:5:3У343 :

обозначение земельного участка

Система координат МСК-39, зона 1

Зона № 1

Обозначение характерных точек границ	Координаты, м		Метод определения координат	Формулы, примененные для расчета средней квадратической погрешности определения координат характерной точки границ (Mt), с подставленными в такие формулы значениями и итоговые (вычисленные) значения Mt, м	Описание закрепления точки
	X	Y			
1	2	3	4	5	6
н605У	353244.29	1193388.21	-	-	-
н604У	353245.91	1193382.46	-	-	-
н600У	353246.18	1193382.53	-	-	-
н599У	353246.17	1193382.62	-	-	-
н603У	353249.61	1193383.61	-	-	-
н606У	353249.55	1193383.88	-	-	-
н607У	353247.88	1193389.45	-	-	-
н605У	353244.29	1193388.21	-	-	-

39:15:133303:5:3У343 :

2. Сведения о частях границ образуемых земельных участков:

обозначение земельного участка

Обозначение части границ		Горизонтальное проложение (S), м	Описание прохождения части границ	Сведения о согласовании местоположения границ (согласовано/спорное)
от т.	до т.			
1	2	3	4	5
н605У	н604У	5.97	-	-
н604У	н600У	0.28	-	-
н600У	н599У	0.09	-	-
н599У	н603У	3.58	-	-
н603У	н606У	0.28	-	-
н606У	н607У	5.81	-	-
н607У	н605У	3.80	-	-

3. Сведения о характеристиках образуемого земельного участка:

39:15:133303:5:3У343 :

обозначение земельного участка

№ п/п	Наименование характеристики земельного участка	Значение характеристики
1	2	3
1.	Адрес земельного участка	-

3. Сведения о характеристиках образуемого земельного участка:		39:15:133303:5:ЗУ343 :
		обозначение земельного участка
№ п/п	Наименование характеристики земельного участка	Значение характеристики
1	2	3
1.1.	Сведения о местоположении земельного участка (при отсутствии адреса) в структурированном в соответствии с федеральной информационной адресной системой виде	Российская Федерация, Калининградская область, город Калининград, улица Ялтинская
1.2.	Дополнительные сведения о местоположении земельного участка	-
2.	Категория земель	Земли населенных пунктов
3.	Вид (виды) разрешенного использования	-
3.1.	Дополнительные сведения об использовании земельного участка	-
4.	Реестровый номер границ территориальной зоны или в случае отсутствия такого реестрового номера ее индивидуальное обозначение (вид, тип, номер, индекс)	-
5.	Площадь земельного участка \pm величина предельной погрешности определения (вычисления) площади ($P \pm \Delta P$), м ²	23 ± 2
6.	Формула, примененная для вычисления предельной погрешности определения площади земельного участка, с подставленными значениями и итоговые (вычисленные) значения (ΔP), м ²	$\Delta P = 3.5 * M_t * \sqrt{P} = 3.5 * 0,1 * \sqrt{23} = 2$
7.	Предельные минимальный и максимальный размеры земельного участка (P_{\min} и P_{\max}), м ²	- -
8.	Кадастровый или иной государственный учетный номер (инвентарный) объекта недвижимости, расположенного на образуемом земельном участке	39:15:133303:1156
9.	Кадастровые номера исходных земельных участков	39:15:133303:5
9.1.	Кадастровый номер входящего в состав земельного участка, представляющего собой единое землепользование (номер контура многоконтурного земельного участка), преобразование которого осуществляется	-
9.2.	Кадастровые номера земельных участков, исключаемых из состава измененного (исходного) земельного участка, представляющего собой единое землепользование	-
9.3.	Кадастровый или иной государственный учетный номер (инвентарный) объекта недвижимости, расположенного на измененном земельном участке	-
10.	Условный номер земельного участка	-
11.	Учетный номер проекта межевания территории	-
12.	Дополнительные сведения об образовании земельного участка	-
13.	Сведения о земельных участках (землях общего пользования, территории общего пользования), посредством которых обеспечивается доступ	Земли общего пользования
14.	Иные сведения	-
4. Пояснения к сведениям об образуемом земельном участке:		39:15:133303:5:ЗУ343 :
		обозначение земельного участка
1.	-	

Сведения об образуемых земельных участках					
1. Сведения о характерных точках границ образуемых земельных участков				39:15:133303:5:ЗУ344 :	
				обозначение земельного участка	
Система координат МСК-39, зона 1				Зона № 1	
Обозначение характерных точек границ	Координаты, м		Метод определения координат	Формулы, примененные для расчета средней квадратической погрешности определения координат характерной точки границ (Mt), с подставленными в такие формулы значениями и итоговые (вычисленные) значения Mt, м	Описание закрепле ния точки
	X	Y			
1	2	3	4	5	6
н607У	353247.88	1193389.45	-	-	-
н606У	353249.55	1193383.88	-	-	-
н608У	353252.88	1193384.88	-	-	-
н609У	353251.22	1193390.40	-	-	-
н607У	353247.88	1193389.45	-	-	-
2. Сведения о частях границ образуемых земельных участков:				39:15:133303:5:ЗУ344 :	
				обозначение земельного участка	
Обозначение части границ		Горизонтальное проложение (S), м	Описание прохождения части границ	Сведения о согласовании местоположения границ (согласовано/спорное)	
от т.	до т.				
1	2	3	4	5	
н607У	н606У	5.81	-	-	
н606У	н608У	3.48	-	-	
н608У	н609У	5.76	-	-	
н609У	н607У	3.47	-	-	
3. Сведения о характеристиках образуемого земельного участка:				39:15:133303:5:ЗУ344 :	
				обозначение земельного участка	
№ п/п	Наименование характеристики земельного участка		Значение характеристики		
1	2		3		
1.	Адрес земельного участка		-		
1.1.	Сведения о местоположении земельного участка (при отсутствии адреса) в структурированном в соответствии с федеральной информационной адресной системой виде		Российская Федерация, Калининградская область, город Калининград, улица Ялтинская		
1.2.	Дополнительные сведения о местоположении земельного участка		-		
2.	Категория земель		Земли населенных пунктов		
3.	Вид (виды) разрешенного использования		-		
3.1.	Дополнительные сведения об использовании земельного участка		-		

3. Сведения о характеристиках образуемого земельного участка:		39:15:133303:5:ЗУ344 :
		обозначение земельного участка
№ п/п	Наименование характеристики земельного участка	Значение характеристики
1	2	3
4.	Реестровый номер границ территориальной зоны или в случае отсутствия такого реестрового номера ее индивидуальное обозначение (вид, тип, номер, индекс)	-
5.	Площадь земельного участка \pm величина предельной погрешности определения (вычисления) площади ($P \pm \Delta P$), м ²	20 ± 2
6.	Формула, примененная для вычисления предельной погрешности определения площади земельного участка, с подставленными значениями и итоговые (вычисленные) значения (ΔP), м ²	$\Delta P = 3.5 * M_t * \sqrt{P} = 3.5 * 0,1 * \sqrt{20} = 2$
7.	Предельные минимальный и максимальный размеры земельного участка ($P_{\text{мин}}$ и $P_{\text{макс}}$), м ²	- -
8.	Кадастровый или иной государственный учетный номер (инвентарный) объекта недвижимости, расположенного на образуемом земельном участке	39:15:133303:962
9.	Кадастровые номера исходных земельных участков	39:15:133303:5
9.1.	Кадастровый номер входящего в состав земельного участка, представляющего собой единое землепользование (номер контура многоконтурного земельного участка), преобразование которого осуществляется	-
9.2.	Кадастровые номера земельных участков, исключаемых из состава измененного (исходного) земельного участка, представляющего собой единое землепользование	-
9.3.	Кадастровый или иной государственный учетный номер (инвентарный) объекта недвижимости, расположенного на измененном земельном участке	-
10.	Условный номер земельного участка	-
11.	Учетный номер проекта межевания территории	-
12.	Дополнительные сведения об образовании земельного участка	-
13.	Сведения о земельных участках (землях общего пользования, территории общего пользования), посредством которых обеспечивается доступ	Земли общего пользования
14.	Иные сведения	-
4. Пояснения к сведениям об образуемом земельном участке:		39:15:133303:5:ЗУ344 :
		обозначение земельного участка
1.	-	

Сведения об образуемых земельных участках

1. Сведения о характерных точках границ образуемых земельных участков

39:15:133303:5:3У345 :

обозначение земельного участка

Система координат МСК-39, зона 1

Зона № 1

Обозначение характерных точек границ	Координаты, м		Метод определения координат	Формулы, примененные для расчета средней квадратической погрешности определения координат характерной точки границ (Mt), с подставленными в такие формулы значениями и итоговые (вычисленные) значения Mt, м	Описание закрепления точки
	X	Y			
1	2	3	4	5	6
н603У	353249.61	1193383.61	-	-	-
н602У	353250.98	1193377.75	-	-	-
н610У	353254.35	1193378.85	-	-	-
н608У	353252.88	1193384.88	-	-	-
н606У	353249.55	1193383.88	-	-	-
н603У	353249.61	1193383.61	-	-	-

39:15:133303:5:3У345 :

2. Сведения о частях границ образуемых земельных участков:

обозначение земельного участка

Обозначение части границ		Горизонтальное проложение (S), м	Описание прохождения части границ	Сведения о согласовании местоположения границ (согласовано/спорное)
от т.	до т.			
1	2	3	4	5
н603У	н602У	6.02	-	-
н602У	н610У	3.54	-	-
н610У	н608У	6.21	-	-
н608У	н606У	3.48	-	-
н606У	н603У	0.28	-	-

3. Сведения о характеристиках образуемого земельного участка:

39:15:133303:5:3У345 :

обозначение земельного участка

№ п/п	Наименование характеристики земельного участка	Значение характеристики
1	2	3
1.	Адрес земельного участка	-
1.1.	Сведения о местоположении земельного участка (при отсутствии адреса) в структурированном в соответствии с федеральной информационной адресной системой виде	Российская Федерация, Калининградская область, город Калининград, улица Ялтинская
1.2.	Дополнительные сведения о местоположении земельного участка	-
2.	Категория земель	Земли населенных пунктов
3.	Вид (виды) разрешенного использования	-

3. Сведения о характеристиках образуемого земельного участка:		39:15:133303:5:ЗУ345 :
		обозначение земельного участка
№ п/п	Наименование характеристики земельного участка	Значение характеристики
1	2	3
3.1.	Дополнительные сведения об использовании земельного участка	-
4.	Реестровый номер границ территориальной зоны или в случае отсутствия такого реестрового номера ее индивидуальное обозначение (вид, тип, номер, индекс)	-
5.	Площадь земельного участка \pm величина предельной погрешности определения (вычисления) площади ($P \pm \Delta P$), м ²	22 ± 2
6.	Формула, примененная для вычисления предельной погрешности определения площади земельного участка, с подставленными значениями и итоговые (вычисленные) значения (ΔP), м ²	$\Delta P = 3.5 * M_t * \sqrt{P} = 3.5 * 0,1 * \sqrt{22} = 2$
7.	Предельные минимальный и максимальный размеры земельного участка ($P_{\text{мин}}$ и $P_{\text{макс}}$), м ²	- -
8.	Кадастровый или иной государственный учетный номер (инвентарный) объекта недвижимости, расположенного на образуемом земельном участке	39:15:133303:1070
9.	Кадастровые номера исходных земельных участков	39:15:133303:5
9.1.	Кадастровый номер входящего в состав земельного участка, представляющего собой единое землепользование (номер контура многоконтурного земельного участка), преобразование которого осуществляется	-
9.2.	Кадастровые номера земельных участков, исключаемых из состава измененного (исходного) земельного участка, представляющего собой единое землепользование	-
9.3.	Кадастровый или иной государственный учетный номер (инвентарный) объекта недвижимости, расположенного на измененном земельном участке	-
10.	Условный номер земельного участка	-
11.	Учетный номер проекта межевания территории	-
12.	Дополнительные сведения об образовании земельного участка	-
13.	Сведения о земельных участках (землях общего пользования, территории общего пользования), посредством которых обеспечивается доступ	Земли общего пользования
14.	Иные сведения	-
4. Пояснения к сведениям об образуемом земельном участке:		39:15:133303:5:ЗУ345 :
		обозначение земельного участка
1.	-	

Сведения об образуемых земельных участках

1. Сведения о характерных точках границ образуемых земельных участков

39:15:133303:5:3У346 :

обозначение земельного участка

Система координат МСК-39, зона 1

Зона № 1

Обозначение характерных точек границ	Координаты, м		Метод определения координат	Формулы, примененные для расчета средней квадратической погрешности определения координат характерной точки границ (Mt), с подставленными в такие формулы значениями и итоговые (вычисленные) значения Mt, м	Описание закрепления точки
	X	Y			
1	2	3	4	5	6
н609У	353251.22	1193390.40	-	-	-
н608У	353252.88	1193384.88	-	-	-
н611У	353256.43	1193385.75	-	-	-
н612У	353254.67	1193391.48	-	-	-
н609У	353251.22	1193390.40	-	-	-

39:15:133303:5:3У346 :

2. Сведения о частях границ образуемых земельных участков:

обозначение земельного участка

Обозначение части границ		Горизонтальное проложение (S), м	Описание прохождения части границ	Сведения о согласовании местоположения границ (согласовано/спорное)
от т.	до т.			
1	2	3	4	5
н609У	н608У	5.76	-	-
н608У	н611У	3.66	-	-
н611У	н612У	5.99	-	-
н612У	н609У	3.62	-	-

3. Сведения о характеристиках образуемого земельного участка:

39:15:133303:5:3У346 :

обозначение земельного участка

№ п/п	Наименование характеристики земельного участка	Значение характеристики
1	2	3
1.	Адрес земельного участка	-
1.1.	Сведения о местоположении земельного участка (при отсутствии адреса) в структурированном в соответствии с федеральной информационной адресной системой виде	Российская Федерация, Калининградская область, город Калининград, улица Ялтинская
1.2.	Дополнительные сведения о местоположении земельного участка	-
2.	Категория земель	Земли населенных пунктов
3.	Вид (виды) разрешенного использования	-
3.1.	Дополнительные сведения об использовании земельного участка	-

3. Сведения о характеристиках образуемого земельного участка:		39:15:133303:5:ЗУ346 :
		обозначение земельного участка
№ п/п	Наименование характеристики земельного участка	Значение характеристики
1	2	3
4.	Реестровый номер границ территориальной зоны или в случае отсутствия такого реестрового номера ее индивидуальное обозначение (вид, тип, номер, индекс)	-
5.	Площадь земельного участка \pm величина предельной погрешности определения (вычисления) площади ($P \pm \Delta P$), м ²	21 ± 2
6.	Формула, примененная для вычисления предельной погрешности определения площади земельного участка, с подставленными значениями и итоговые (вычисленные) значения (ΔP), м ²	$\Delta P = 3.5 * M_t * \sqrt{P} = 3.5 * 0,1 * \sqrt{21} = 2$
7.	Предельные минимальный и максимальный размеры земельного участка ($P_{\text{мин}}$ и $P_{\text{макс}}$), м ²	- -
8.	Кадастровый или иной государственный учетный номер (инвентарный) объекта недвижимости, расположенного на образуемом земельном участке	39:15:133303:824
9.	Кадастровые номера исходных земельных участков	39:15:133303:5
9.1.	Кадастровый номер входящего в состав земельного участка, представляющего собой единое землепользование (номер контура многоконтурного земельного участка), преобразование которого осуществляется	-
9.2.	Кадастровые номера земельных участков, исключаемых из состава измененного (исходного) земельного участка, представляющего собой единое землепользование	-
9.3.	Кадастровый или иной государственный учетный номер (инвентарный) объекта недвижимости, расположенного на измененном земельном участке	-
10.	Условный номер земельного участка	-
11.	Учетный номер проекта межевания территории	-
12.	Дополнительные сведения об образовании земельного участка	-
13.	Сведения о земельных участках (землях общего пользования, территории общего пользования), посредством которых обеспечивается доступ	Земли общего пользования
14.	Иные сведения	-
4. Пояснения к сведениям об образуемом земельном участке:		39:15:133303:5:ЗУ346 :
		обозначение земельного участка
1.	-	

Сведения об образуемых земельных участках

1. Сведения о характерных точках границ образуемых земельных участков

39:15:133303:5:3У347 :

обозначение земельного участка

Система координат МСК-39, зона 1

Зона № 1

Обозначение характерных точек границ	Координаты, м		Метод определения координат	Формулы, примененные для расчета средней квадратической погрешности определения координат характерной точки границ (Mt), с подставленными в такие формулы значениями и итоговые (вычисленные) значения Mt, м	Описание закрепления точки
	X	Y			
1	2	3	4	5	6
н608У	353252.88	1193384.88	-	-	-
н610У	353254.35	1193378.85	-	-	-
н613У	353257.90	1193379.72	-	-	-
н611У	353256.43	1193385.75	-	-	-
н608У	353252.88	1193384.88	-	-	-

39:15:133303:5:3У347 :

2. Сведения о частях границ образуемых земельных участков:

обозначение земельного участка

Обозначение части границ		Горизонтальное проложение (S), м	Описание прохождения части границ	Сведения о согласовании местоположения границ (согласовано/спорное)
от т.	до т.			
1	2	3	4	5
н608У	н610У	6.21	-	-
н610У	н613У	3.66	-	-
н613У	н611У	6.21	-	-
н611У	н608У	3.66	-	-

3. Сведения о характеристиках образуемого земельного участка:

39:15:133303:5:3У347 :

обозначение земельного участка

№ п/п	Наименование характеристики земельного участка	Значение характеристики
1	2	3
1.	Адрес земельного участка	-
1.1.	Сведения о местоположении земельного участка (при отсутствии адреса) в структурированном в соответствии с федеральной информационной адресной системой виде	Российская Федерация, Калининградская область, город Калининград, улица Ялтинская
1.2.	Дополнительные сведения о местоположении земельного участка	-
2.	Категория земель	Земли населенных пунктов
3.	Вид (виды) разрешенного использования	-
3.1.	Дополнительные сведения об использовании земельного участка	-

3. Сведения о характеристиках образуемого земельного участка:		39:15:133303:5:3У347 :
		обозначение земельного участка
№ п/п	Наименование характеристики земельного участка	Значение характеристики
1	2	3
4.	Реестровый номер границ территориальной зоны или в случае отсутствия такого реестрового номера ее индивидуальное обозначение (вид, тип, номер, индекс)	-
5.	Площадь земельного участка \pm величина предельной погрешности определения (вычисления) площади ($P \pm \Delta P$), м ²	23 ± 2
6.	Формула, примененная для вычисления предельной погрешности определения площади земельного участка, с подставленными значениями и итоговые (вычисленные) значения (ΔP), м ²	$\Delta P = 3.5 * M_t * \sqrt{P} = 3.5 * 0,1 * \sqrt{23} = 2$
7.	Предельные минимальный и максимальный размеры земельного участка ($P_{\text{мин}}$ и $P_{\text{макс}}$), м ²	- -
8.	Кадастровый или иной государственный учетный номер (инвентарный) объекта недвижимости, расположенного на образуемом земельном участке	39:15:133303:823
9.	Кадастровые номера исходных земельных участков	39:15:133303:5
9.1.	Кадастровый номер входящего в состав земельного участка, представляющего собой единое землепользование (номер контура многоконтурного земельного участка), преобразование которого осуществляется	-
9.2.	Кадастровые номера земельных участков, исключаемых из состава измененного (исходного) земельного участка, представляющего собой единое землепользование	-
9.3.	Кадастровый или иной государственный учетный номер (инвентарный) объекта недвижимости, расположенного на измененном земельном участке	-
10.	Условный номер земельного участка	-
11.	Учетный номер проекта межевания территории	-
12.	Дополнительные сведения об образовании земельного участка	-
13.	Сведения о земельных участках (землях общего пользования, территории общего пользования), посредством которых обеспечивается доступ	Земли общего пользования
14.	Иные сведения	-
4. Пояснения к сведениям об образуемом земельном участке:		39:15:133303:5:3У347 :
		обозначение земельного участка
1.	-	

Сведения об образуемых земельных участках

1. Сведения о характерных точках границ образуемых земельных участков

39:15:133303:5:3У348 :

обозначение земельного участка

Система координат МСК-39, зона 1

Зона № 1

Обозначение характерных точек границ	Координаты, м		Метод определения координат	Формулы, примененные для расчета средней квадратической погрешности определения координат характерной точки границ (Mt), с подставленными в такие формулы значениями и итоговые (вычисленные) значения Mt, м	Описание закрепления точки
	X	Y			
1	2	3	4	5	6
н612У	353254.67	1193391.48	-	-	-
н611У	353256.43	1193385.75	-	-	-
н614У	353259.94	1193386.60	-	-	-
н615У	353258.00	1193392.42	-	-	-
н612У	353254.67	1193391.48	-	-	-

39:15:133303:5:3У348 :

2. Сведения о частях границ образуемых земельных участков:

обозначение земельного участка

Обозначение части границ		Горизонтальное проложение (S), м	Описание прохождения части границ	Сведения о согласовании местоположения границ (согласовано/спорное)
от т.	до т.			
1	2	3	4	5
н612У	н611У	5.99	-	-
н611У	н614У	3.61	-	-
н614У	н615У	6.13	-	-
н615У	н612У	3.46	-	-

3. Сведения о характеристиках образуемого земельного участка:

39:15:133303:5:3У348 :

обозначение земельного участка

№ п/п	Наименование характеристики земельного участка	Значение характеристики
1	2	3
1.	Адрес земельного участка	-
1.1.	Сведения о местоположении земельного участка (при отсутствии адреса) в структурированном в соответствии с федеральной информационной адресной системой виде	Российская Федерация, Калининградская область, город Калининград, улица Ялтинская
1.2.	Дополнительные сведения о местоположении земельного участка	-
2.	Категория земель	Земли населенных пунктов
3.	Вид (виды) разрешенного использования	-
3.1.	Дополнительные сведения об использовании земельного участка	-

3. Сведения о характеристиках образуемого земельного участка:		39:15:133303:5:ЗУ348 :
		обозначение земельного участка
№ п/п	Наименование характеристики земельного участка	Значение характеристики
1	2	3
4.	Реестровый номер границ территориальной зоны или в случае отсутствия такого реестрового номера ее индивидуальное обозначение (вид, тип, номер, индекс)	-
5.	Площадь земельного участка \pm величина предельной погрешности определения (вычисления) площади ($P \pm \Delta P$), м ²	21 ± 2
6.	Формула, примененная для вычисления предельной погрешности определения площади земельного участка, с подставленными значениями и итоговые (вычисленные) значения (ΔP), м ²	$\Delta P = 3.5 * M_t * \sqrt{P} = 3.5 * 0,1 * \sqrt{21} = 2$
7.	Предельные минимальный и максимальный размеры земельного участка ($P_{\text{мин}}$ и $P_{\text{макс}}$), м ²	- -
8.	Кадастровый или иной государственный учетный номер (инвентарный) объекта недвижимости, расположенного на образуемом земельном участке	39:15:133303:821
9.	Кадастровые номера исходных земельных участков	39:15:133303:5
9.1.	Кадастровый номер входящего в состав земельного участка, представляющего собой единое землепользование (номер контура многоконтурного земельного участка), преобразование которого осуществляется	-
9.2.	Кадастровые номера земельных участков, исключаемых из состава измененного (исходного) земельного участка, представляющего собой единое землепользование	-
9.3.	Кадастровый или иной государственный учетный номер (инвентарный) объекта недвижимости, расположенного на измененном земельном участке	-
10.	Условный номер земельного участка	-
11.	Учетный номер проекта межевания территории	-
12.	Дополнительные сведения об образовании земельного участка	-
13.	Сведения о земельных участках (землях общего пользования, территории общего пользования), посредством которых обеспечивается доступ	Земли общего пользования
14.	Иные сведения	-
4. Пояснения к сведениям об образуемом земельном участке:		39:15:133303:5:ЗУ348 :
		обозначение земельного участка
1.	-	

Сведения об образуемых земельных участках

1. Сведения о характерных точках границ образуемых земельных участков

39:15:133303:5:3У349 :

обозначение земельного участка

Система координат МСК-39, зона 1

Зона № 1

Обозначение характерных точек границ	Координаты, м		Метод определения координат	Формулы, примененные для расчета средней квадратической погрешности определения координат характерной точки границ (Mt), с подставленными в такие формулы значениями и итоговые (вычисленные) значения Mt, м	Описание закрепления точки
	X	Y			
1	2	3	4	5	6
н615У	353258.00	1193392.42	-	-	-
н614У	353259.94	1193386.60	-	-	-
н616У	353263.01	1193387.35	-	-	-
н617У	353261.37	1193393.21	-	-	-
н615У	353258.00	1193392.42	-	-	-

39:15:133303:5:3У349 :

2. Сведения о частях границ образуемых земельных участков:

обозначение земельного участка

Обозначение части границ		Горизонтальное проложение (S), м	Описание прохождения части границ	Сведения о согласовании местоположения границ (согласовано/спорное)
от т.	до т.			
1	2	3	4	5
н615У	н614У	6.13	-	-
н614У	н616У	3.16	-	-
н616У	н617У	6.09	-	-
н617У	н615У	3.46	-	-

3. Сведения о характеристиках образуемого земельного участка:

39:15:133303:5:3У349 :

обозначение земельного участка

№ п/п	Наименование характеристики земельного участка	Значение характеристики
1	2	3
1.	Адрес земельного участка	-
1.1.	Сведения о местоположении земельного участка (при отсутствии адреса) в структурированном в соответствии с федеральной информационной адресной системой виде	Российская Федерация, Калининградская область, город Калининград, улица Ялтинская
1.2.	Дополнительные сведения о местоположении земельного участка	-
2.	Категория земель	Земли населенных пунктов
3.	Вид (виды) разрешенного использования	-
3.1.	Дополнительные сведения об использовании земельного участка	-

3. Сведения о характеристиках образуемого земельного участка:		39:15:133303:5:3У349 :
		обозначение земельного участка
№ п/п	Наименование характеристики земельного участка	Значение характеристики
1	2	3
4.	Реестровый номер границ территориальной зоны или в случае отсутствия такого реестрового номера ее индивидуальное обозначение (вид, тип, номер, индекс)	-
5.	Площадь земельного участка \pm величина предельной погрешности определения (вычисления) площади ($P \pm \Delta P$), м ²	20 ± 2
6.	Формула, примененная для вычисления предельной погрешности определения площади земельного участка, с подставленными значениями и итоговые (вычисленные) значения (ΔP), м ²	$\Delta P = 3.5 * M_t * \sqrt{P} = 3.5 * 0,1 * \sqrt{20} = 2$
7.	Предельные минимальный и максимальный размеры земельного участка ($P_{\text{мин}}$ и $P_{\text{макс}}$), м ²	- -
8.	Кадастровый или иной государственный учетный номер (инвентарный) объекта недвижимости, расположенного на образуемом земельном участке	-
9.	Кадастровые номера исходных земельных участков	39:15:133303:5
9.1.	Кадастровый номер входящего в состав земельного участка, представляющего собой единое землепользование (номер контура многоконтурного земельного участка), преобразование которого осуществляется	-
9.2.	Кадастровые номера земельных участков, исключаемых из состава измененного (исходного) земельного участка, представляющего собой единое землепользование	-
9.3.	Кадастровый или иной государственный учетный номер (инвентарный) объекта недвижимости, расположенного на измененном земельном участке	-
10.	Условный номер земельного участка	-
11.	Учетный номер проекта межевания территории	-
12.	Дополнительные сведения об образовании земельного участка	-
13.	Сведения о земельных участках (землях общего пользования, территории общего пользования), посредством которых обеспечивается доступ	Земли общего пользования
14.	Иные сведения	-
4. Пояснения к сведениям об образуемом земельном участке:		39:15:133303:5:3У349 :
		обозначение земельного участка
1.	-	

Сведения об образуемых земельных участках

1. Сведения о характерных точках границ образуемых земельных участков

39:15:133303:5:3У350 :

обозначение земельного участка

Система координат МСК-39, зона 1

Зона № 1

Обозначение характерных точек границ	Координаты, м		Метод определения координат	Формулы, примененные для расчета средней квадратической погрешности определения координат характерной точки границ (Mt), с подставленными в такие формулы значениями и итоговые (вычисленные) значения Mt, м	Описание закрепления точки
	X	Y			
1	2	3	4	5	6
н617У	353261.37	1193393.21	-	-	-
н616У	353263.01	1193387.35	-	-	-
н618У	353263.30	1193387.40	-	-	-
н619У	353266.24	1193388.18	-	-	-
н620У	353264.56	1193394.15	-	-	-
н617У	353261.37	1193393.21	-	-	-

39:15:133303:5:3У350 :

2. Сведения о частях границ образуемых земельных участков:

обозначение земельного участка

Обозначение части границ		Горизонтальное проложение (S), м	Описание прохождения части границ	Сведения о согласовании местоположения границ (согласовано/спорное)
от т.	до т.			
1	2	3	4	5
н617У	н616У	6.09	-	-
н616У	н618У	0.29	-	-
н618У	н619У	3.04	-	-
н619У	н620У	6.20	-	-
н620У	н617У	3.33	-	-

3. Сведения о характеристиках образуемого земельного участка:

39:15:133303:5:3У350 :

обозначение земельного участка

№ п/п	Наименование характеристики земельного участка	Значение характеристики
1	2	3
1.	Адрес земельного участка	-
1.1.	Сведения о местоположении земельного участка (при отсутствии адреса) в структурированном в соответствии с федеральной информационной адресной системой виде	Российская Федерация, Калининградская область, город Калининград, улица Ялтинская
1.2.	Дополнительные сведения о местоположении земельного участка	-
2.	Категория земель	Земли населенных пунктов
3.	Вид (виды) разрешенного использования	-

3. Сведения о характеристиках образуемого земельного участка:		39:15:133303:5:3У350 :
		обозначение земельного участка
№ п/п	Наименование характеристики земельного участка	Значение характеристики
1	2	3
3.1.	Дополнительные сведения об использовании земельного участка	-
4.	Реестровый номер границ территориальной зоны или в случае отсутствия такого реестрового номера ее индивидуальное обозначение (вид, тип, номер, индекс)	-
5.	Площадь земельного участка \pm величина предельной погрешности определения (вычисления) площади ($P \pm \Delta P$), м ²	20 ± 2
6.	Формула, примененная для вычисления предельной погрешности определения площади земельного участка, с подставленными значениями и итоговые (вычисленные) значения (ΔP), м ²	$\Delta P = 3.5 * M_t * \sqrt{P} = 3.5 * 0,1 * \sqrt{20} = 2$
7.	Предельные минимальный и максимальный размеры земельного участка ($P_{\text{мин}}$ и $P_{\text{макс}}$), м ²	- -
8.	Кадастровый или иной государственный учетный номер (инвентарный) объекта недвижимости, расположенного на образуемом земельном участке	-
9.	Кадастровые номера исходных земельных участков	39:15:133303:5
9.1.	Кадастровый номер входящего в состав земельного участка, представляющего собой единое землепользование (номер контура многоконтурного земельного участка), преобразование которого осуществляется	-
9.2.	Кадастровые номера земельных участков, исключаемых из состава измененного (исходного) земельного участка, представляющего собой единое землепользование	-
9.3.	Кадастровый или иной государственный учетный номер (инвентарный) объекта недвижимости, расположенного на измененном земельном участке	-
10.	Условный номер земельного участка	-
11.	Учетный номер проекта межевания территории	-
12.	Дополнительные сведения об образовании земельного участка	-
13.	Сведения о земельных участках (землях общего пользования, территории общего пользования), посредством которых обеспечивается доступ	Земли общего пользования
14.	Иные сведения	-
4. Пояснения к сведениям об образуемом земельном участке:		39:15:133303:5:3У350 :
		обозначение земельного участка
1.	-	

Сведения об образуемых земельных участках					
1. Сведения о характерных точках границ образуемых земельных участков				39:15:133303:5:3У351 :	
				обозначение земельного участка	
Система координат МСК-39, зона 1				Зона № 1	
Обозначение характерных точек границ	Координаты, м		Метод определения координат	Формулы, примененные для расчета средней квадратической погрешности определения координат характерной точки границ (Mt), с подставленными в такие формулы значениями и итоговые (вычисленные) значения Mt, м	Описание закрепле ния точки
	X	Y			
1	2	3	4	5	6
н620У	353264.56	1193394.15	-	-	-
н619У	353266.24	1193388.18	-	-	-
н621У	353266.56	1193388.26	-	-	-
н622У	353269.58	1193389.12	-	-	-
н623У	353267.78	1193395.11	-	-	-
н620У	353264.56	1193394.15	-	-	-
2. Сведения о частях границ образуемых земельных участков:				39:15:133303:5:3У351 :	
				обозначение земельного участка	
Обозначение части границ		Горизонтальное проложение (S), м	Описание прохождения части границ	Сведения о согласовании местоположения границ (согласовано/спорное)	
от т.	до т.				
1	2	3	4	5	
н620У	н619У	6.20	-	-	
н619У	н621У	0.33	-	-	
н621У	н622У	3.14	-	-	
н622У	н623У	6.25	-	-	
н623У	н620У	3.36	-	-	
3. Сведения о характеристиках образуемого земельного участка:				39:15:133303:5:3У351 :	
				обозначение земельного участка	
№ п/п	Наименование характеристики земельного участка		Значение характеристики		
1	2		3		
1.	Адрес земельного участка		-		
1.1.	Сведения о местоположении земельного участка (при отсутствии адреса) в структурированном в соответствии с федеральной информационной адресной системой виде		Российская Федерация, Калининградская область, город Калининград, улица Ялтинская		
1.2.	Дополнительные сведения о местоположении земельного участка		-		
2.	Категория земель		Земли населенных пунктов		
3.	Вид (виды) разрешенного использования		-		

3. Сведения о характеристиках образуемого земельного участка:		39:15:133303:5:ЗУ351 :
		обозначение земельного участка
№ п/п	Наименование характеристики земельного участка	Значение характеристики
1	2	3
3.1.	Дополнительные сведения об использовании земельного участка	-
4.	Реестровый номер границ территориальной зоны или в случае отсутствия такого реестрового номера ее индивидуальное обозначение (вид, тип, номер, индекс)	-
5.	Площадь земельного участка \pm величина предельной погрешности определения (вычисления) площади ($P \pm \Delta P$), м ²	21 \pm 2
6.	Формула, примененная для вычисления предельной погрешности определения площади земельного участка, с подставленными значениями и итоговые (вычисленные) значения (ΔP), м ²	$\Delta P = 3.5 * M_t * \sqrt{P} = 3.5 * 0,1 * \sqrt{21} = 2$
7.	Предельные минимальный и максимальный размеры земельного участка ($P_{\text{мин}}$ и $P_{\text{макс}}$), м ²	- -
8.	Кадастровый или иной государственный учетный номер (инвентарный) объекта недвижимости, расположенного на образуемом земельном участке	-
9.	Кадастровые номера исходных земельных участков	39:15:133303:5
9.1.	Кадастровый номер входящего в состав земельного участка, представляющего собой единое землепользование (номер контура многоконтурного земельного участка), преобразование которого осуществляется	-
9.2.	Кадастровые номера земельных участков, исключаемых из состава измененного (исходного) земельного участка, представляющего собой единое землепользование	-
9.3.	Кадастровый или иной государственный учетный номер (инвентарный) объекта недвижимости, расположенного на измененном земельном участке	-
10.	Условный номер земельного участка	-
11.	Учетный номер проекта межевания территории	-
12.	Дополнительные сведения об образовании земельного участка	-
13.	Сведения о земельных участках (землях общего пользования, территории общего пользования), посредством которых обеспечивается доступ	Земли общего пользования
14.	Иные сведения	-
4. Пояснения к сведениям об образуемом земельном участке:		39:15:133303:5:ЗУ351 :
		обозначение земельного участка
1.	-	

Сведения об образуемых земельных участках

1. Сведения о характерных точках границ образуемых земельных участков

39:15:133303:5:3У352 :

обозначение земельного участка

Система координат МСК-39, зона 1

Зона № 1

Обозначение характерных точек границ	Координаты, м		Метод определения координат	Формулы, примененные для расчета средней квадратической погрешности определения координат характерной точки границ (Mt), с подставленными в такие формулы значениями и итоговые (вычисленные) значения Mt, м	Описание закрепления точки
	X	Y			
1	2	3	4	5	6
н611У	353256.43	1193385.75	-	-	-
н613У	353257.90	1193379.72	-	-	-
н624У	353261.41	1193380.57	-	-	-
н614У	353259.94	1193386.60	-	-	-
н611У	353256.43	1193385.75	-	-	-

39:15:133303:5:3У352 :

2. Сведения о частях границ образуемых земельных участков:

обозначение земельного участка

Обозначение части границ		Горизонтальное проложение (S), м	Описание прохождения части границ	Сведения о согласовании местоположения границ (согласовано/спорное)
от т.	до т.			
1	2	3	4	5
н611У	н613У	6.21	-	-
н613У	н624У	3.61	-	-
н624У	н614У	6.21	-	-
н614У	н611У	3.61	-	-

3. Сведения о характеристиках образуемого земельного участка:

39:15:133303:5:3У352 :

обозначение земельного участка

№ п/п	Наименование характеристики земельного участка	Значение характеристики
1	2	3
1.	Адрес земельного участка	-
1.1.	Сведения о местоположении земельного участка (при отсутствии адреса) в структурированном в соответствии с федеральной информационной адресной системой виде	Российская Федерация, Калининградская область, город Калининград, улица Ялтинская
1.2.	Дополнительные сведения о местоположении земельного участка	-
2.	Категория земель	Земли населенных пунктов
3.	Вид (виды) разрешенного использования	-
3.1.	Дополнительные сведения об использовании земельного участка	-

3. Сведения о характеристиках образуемого земельного участка:		39:15:133303:5:3У352 :
		обозначение земельного участка
№ п/п	Наименование характеристики земельного участка	Значение характеристики
1	2	3
4.	Реестровый номер границ территориальной зоны или в случае отсутствия такого реестрового номера ее индивидуальное обозначение (вид, тип, номер, индекс)	-
5.	Площадь земельного участка \pm величина предельной погрешности определения (вычисления) площади ($P \pm \Delta P$), м ²	22 ± 2
6.	Формула, примененная для вычисления предельной погрешности определения площади земельного участка, с подставленными значениями и итоговые (вычисленные) значения (ΔP), м ²	$\Delta P = 3.5 * M_t * \sqrt{P} = 3.5 * 0,1 * \sqrt{22} = 2$
7.	Предельные минимальный и максимальный размеры земельного участка ($P_{\text{мин}}$ и $P_{\text{макс}}$), м ²	- -
8.	Кадастровый или иной государственный учетный номер (инвентарный) объекта недвижимости, расположенного на образуемом земельном участке	39:15:133303:826
9.	Кадастровые номера исходных земельных участков	39:15:133303:5
9.1.	Кадастровый номер входящего в состав земельного участка, представляющего собой единое землепользование (номер контура многоконтурного земельного участка), преобразование которого осуществляется	-
9.2.	Кадастровые номера земельных участков, исключаемых из состава измененного (исходного) земельного участка, представляющего собой единое землепользование	-
9.3.	Кадастровый или иной государственный учетный номер (инвентарный) объекта недвижимости, расположенного на измененном земельном участке	-
10.	Условный номер земельного участка	-
11.	Учетный номер проекта межевания территории	-
12.	Дополнительные сведения об образовании земельного участка	-
13.	Сведения о земельных участках (землях общего пользования, территории общего пользования), посредством которых обеспечивается доступ	Земли общего пользования
14.	Иные сведения	-
4. Пояснения к сведениям об образуемом земельном участке:		39:15:133303:5:3У352 :
		обозначение земельного участка
1.	-	

Сведения об образуемых земельных участках

1. Сведения о характерных точках границ образуемых земельных участков

39:15:133303:5:3У353 :

обозначение земельного участка

Система координат МСК-39, зона 1

Зона № 1

Обозначение характерных точек границ	Координаты, м		Метод определения координат	Формулы, примененные для расчета средней квадратической погрешности определения координат характерной точки границ (Mt), с подставленными в такие формулы значениями и итоговые (вычисленные) значения Mt, м	Описание закрепления точки
	X	Y			
1	2	3	4	5	6
н614У	353259.94	1193386.60	-	-	-
н624У	353261.41	1193380.57	-	-	-
н625У	353264.87	1193381.48	-	-	-
н618У	353263.30	1193387.40	-	-	-
н616У	353263.01	1193387.35	-	-	-
н614У	353259.94	1193386.60	-	-	-

39:15:133303:5:3У353 :

2. Сведения о частях границ образуемых земельных участков:

обозначение земельного участка

Обозначение части границ		Горизонтальное проложение (S), м	Описание прохождения части границ	Сведения о согласовании местоположения границ (согласовано/спорное)
от т.	до т.			
1	2	3	4	5
н614У	н624У	6.21	-	-
н624У	н625У	3.58	-	-
н625У	н618У	6.12	-	-
н618У	н616У	0.29	-	-
н616У	н614У	3.16	-	-

3. Сведения о характеристиках образуемого земельного участка:

39:15:133303:5:3У353 :

обозначение земельного участка

№ п/п	Наименование характеристики земельного участка	Значение характеристики
1	2	3
1.	Адрес земельного участка	-
1.1.	Сведения о местоположении земельного участка (при отсутствии адреса) в структурированном в соответствии с федеральной информационной адресной системой виде	Российская Федерация, Калининградская область, город Калининград, улица Ялтинская
1.2.	Дополнительные сведения о местоположении земельного участка	-
2.	Категория земель	Земли населенных пунктов
3.	Вид (виды) разрешенного использования	-

3. Сведения о характеристиках образуемого земельного участка:		39:15:133303:5:3У353 :
		обозначение земельного участка
№ п/п	Наименование характеристики земельного участка	Значение характеристики
1	2	3
3.1.	Дополнительные сведения об использовании земельного участка	-
4.	Реестровый номер границ территориальной зоны или в случае отсутствия такого реестрового номера ее индивидуальное обозначение (вид, тип, номер, индекс)	-
5.	Площадь земельного участка \pm величина предельной погрешности определения (вычисления) площади ($P \pm \Delta P$), м ²	22 ± 2
6.	Формула, примененная для вычисления предельной погрешности определения площади земельного участка, с подставленными значениями и итоговые (вычисленные) значения (ΔP), м ²	$\Delta P = 3.5 * M_t * \sqrt{P} = 3.5 * 0,1 * \sqrt{22} = 2$
7.	Предельные минимальный и максимальный размеры земельного участка ($P_{\text{мин}}$ и $P_{\text{макс}}$), м ²	- -
8.	Кадастровый или иной государственный учетный номер (инвентарный) объекта недвижимости, расположенного на образуемом земельном участке	-
9.	Кадастровые номера исходных земельных участков	39:15:133303:5
9.1.	Кадастровый номер входящего в состав земельного участка, представляющего собой единое землепользование (номер контура многоконтурного земельного участка), преобразование которого осуществляется	-
9.2.	Кадастровые номера земельных участков, исключаемых из состава измененного (исходного) земельного участка, представляющего собой единое землепользование	-
9.3.	Кадастровый или иной государственный учетный номер (инвентарный) объекта недвижимости, расположенного на измененном земельном участке	-
10.	Условный номер земельного участка	-
11.	Учетный номер проекта межевания территории	-
12.	Дополнительные сведения об образовании земельного участка	-
13.	Сведения о земельных участках (землях общего пользования, территории общего пользования), посредством которых обеспечивается доступ	Земли общего пользования
14.	Иные сведения	-
4. Пояснения к сведениям об образуемом земельном участке:		39:15:133303:5:3У353 :
		обозначение земельного участка
1.	-	

Сведения об образуемых земельных участках

1. Сведения о характерных точках границ образуемых земельных участков

39:15:133303:5:3У354 :

обозначение земельного участка

Система координат МСК-39, зона 1

Зона № 1

Обозначение характерных точек границ	Координаты, м		Метод определения координат	Формулы, примененные для расчета средней квадратической погрешности определения координат характерной точки границ (Mt), с подставленными в такие формулы значениями и итоговые (вычисленные) значения Mt, м	Описание закрепления точки
	X	Y			
1	2	3	4	5	6
н621У	353266.56	1193388.26	-	-	-
н626У	353268.13	1193382.34	-	-	-
н627У	353271.32	1193383.36	-	-	-
н628У	353269.80	1193389.18	-	-	-
н622У	353269.58	1193389.12	-	-	-
н621У	353266.56	1193388.26	-	-	-

39:15:133303:5:3У354 :

2. Сведения о частях границ образуемых земельных участков:

обозначение земельного участка

Обозначение части границ		Горизонтальное проложение (S), м	Описание прохождения части границ	Сведения о согласовании местоположения границ (согласовано/спорное)
от т.	до т.			
1	2	3	4	5
н621У	н626У	6.12	-	-
н626У	н627У	3.35	-	-
н627У	н628У	6.02	-	-
н628У	н622У	0.23	-	-
н622У	н621У	3.14	-	-

3. Сведения о характеристиках образуемого земельного участка:

39:15:133303:5:3У354 :

обозначение земельного участка

№ п/п	Наименование характеристики земельного участка	Значение характеристики
1	2	3
1.	Адрес земельного участка	-
1.1.	Сведения о местоположении земельного участка (при отсутствии адреса) в структурированном в соответствии с федеральной информационной адресной системой виде	Российская Федерация, Калининградская область, город Калининград, улица Ялтинская
1.2.	Дополнительные сведения о местоположении земельного участка	-
2.	Категория земель	Земли населенных пунктов
3.	Вид (виды) разрешенного использования	-

3. Сведения о характеристиках образуемого земельного участка:		39:15:133303:5:3У354 :
		обозначение земельного участка
№ п/п	Наименование характеристики земельного участка	Значение характеристики
1	2	3
3.1.	Дополнительные сведения об использовании земельного участка	-
4.	Реестровый номер границ территориальной зоны или в случае отсутствия такого реестрового номера ее индивидуальное обозначение (вид, тип, номер, индекс)	-
5.	Площадь земельного участка \pm величина предельной погрешности определения (вычисления) площади ($P \pm \Delta P$), м ²	20 ± 2
6.	Формула, примененная для вычисления предельной погрешности определения площади земельного участка, с подставленными значениями и итоговые (вычисленные) значения (ΔP), м ²	$\Delta P = 3.5 * M_t * \sqrt{P} = 3.5 * 0,1 * \sqrt{20} = 2$
7.	Предельные минимальный и максимальный размеры земельного участка (P_{\min} и P_{\max}), м ²	- -
8.	Кадастровый или иной государственный учетный номер (инвентарный) объекта недвижимости, расположенного на образуемом земельном участке	-
9.	Кадастровые номера исходных земельных участков	39:15:133303:5
9.1.	Кадастровый номер входящего в состав земельного участка, представляющего собой единое землепользование (номер контура многоконтурного земельного участка), преобразование которого осуществляется	-
9.2.	Кадастровые номера земельных участков, исключаемых из состава измененного (исходного) земельного участка, представляющего собой единое землепользование	-
9.3.	Кадастровый или иной государственный учетный номер (инвентарный) объекта недвижимости, расположенного на измененном земельном участке	-
10.	Условный номер земельного участка	-
11.	Учетный номер проекта межевания территории	-
12.	Дополнительные сведения об образовании земельного участка	-
13.	Сведения о земельных участках (землях общего пользования, территории общего пользования), посредством которых обеспечивается доступ	Земли общего пользования
14.	Иные сведения	-
4. Пояснения к сведениям об образуемом земельном участке:		39:15:133303:5:3У354 :
		обозначение земельного участка
1.	-	

Сведения об образуемых земельных участках

1. Сведения о характерных точках границ образуемых земельных участков

39:15:133303:5:3У355 :

обозначение земельного участка

Система координат МСК-39, зона 1

Зона № 1

Обозначение характерных точек границ	Координаты, м		Метод определения координат	Формулы, примененные для расчета средней квадратической погрешности определения координат характерной точки границ (Mt), с подставленными в такие формулы значениями и итоговые (вычисленные) значения Mt, м	Описание закрепления точки
	X	Y			
1	2	3	4	5	6
н623У	353267.78	1193395.11	-	-	-
н622У	353269.58	1193389.12	-	-	-
н628У	353269.80	1193389.18	-	-	-
н629У	353272.72	1193389.95	-	-	-
н630У	353270.88	1193396.06	-	-	-
н623У	353267.78	1193395.11	-	-	-

39:15:133303:5:3У355 :

2. Сведения о частях границ образуемых земельных участков:

обозначение земельного участка

Обозначение части границ		Горизонтальное проложение (S), м	Описание прохождения части границ	Сведения о согласовании местоположения границ (согласовано/спорное)
от т.	до т.			
1	2	3	4	5
н623У	н622У	6.25	-	-
н622У	н628У	0.23	-	-
н628У	н629У	3.02	-	-
н629У	н630У	6.38	-	-
н630У	н623У	3.24	-	-

3. Сведения о характеристиках образуемого земельного участка:

39:15:133303:5:3У355 :

обозначение земельного участка

№ п/п	Наименование характеристики земельного участка	Значение характеристики
1	2	3
1.	Адрес земельного участка	-
1.1.	Сведения о местоположении земельного участка (при отсутствии адреса) в структурированном в соответствии с федеральной информационной адресной системой виде	Российская Федерация, Калининградская область, город Калининград, улица Ялтинская
1.2.	Дополнительные сведения о местоположении земельного участка	-
2.	Категория земель	Земли населенных пунктов
3.	Вид (виды) разрешенного использования	-

3. Сведения о характеристиках образуемого земельного участка:		39:15:133303:5:3У355 :
		обозначение земельного участка
№ п/п	Наименование характеристики земельного участка	Значение характеристики
1	2	3
3.1.	Дополнительные сведения об использовании земельного участка	-
4.	Реестровый номер границ территориальной зоны или в случае отсутствия такого реестрового номера ее индивидуальное обозначение (вид, тип, номер, индекс)	-
5.	Площадь земельного участка \pm величина предельной погрешности определения (вычисления) площади ($P \pm \Delta P$), м ²	20 ± 2
6.	Формула, примененная для вычисления предельной погрешности определения площади земельного участка, с подставленными значениями и итоговые (вычисленные) значения (ΔP), м ²	$\Delta P = 3.5 * M_t * \sqrt{P} = 3.5 * 0,1 * \sqrt{20} = 2$
7.	Предельные минимальный и максимальный размеры земельного участка ($P_{\text{мин}}$ и $P_{\text{макс}}$), м ²	- -
8.	Кадастровый или иной государственный учетный номер (инвентарный) объекта недвижимости, расположенного на образуемом земельном участке	-
9.	Кадастровые номера исходных земельных участков	39:15:133303:5
9.1.	Кадастровый номер входящего в состав земельного участка, представляющего собой единое землепользование (номер контура многоконтурного земельного участка), преобразование которого осуществляется	-
9.2.	Кадастровые номера земельных участков, исключаемых из состава измененного (исходного) земельного участка, представляющего собой единое землепользование	-
9.3.	Кадастровый или иной государственный учетный номер (инвентарный) объекта недвижимости, расположенного на измененном земельном участке	-
10.	Условный номер земельного участка	-
11.	Учетный номер проекта межевания территории	-
12.	Дополнительные сведения об образовании земельного участка	-
13.	Сведения о земельных участках (землях общего пользования, территории общего пользования), посредством которых обеспечивается доступ	Земли общего пользования
14.	Иные сведения	-
4. Пояснения к сведениям об образуемом земельном участке:		39:15:133303:5:3У355 :
		обозначение земельного участка
1.	-	

Сведения об образуемых земельных участках

1. Сведения о характерных точках границ образуемых земельных участков

39:15:133303:5:3У356 :

обозначение земельного участка

Система координат МСК-39, зона 1

Зона № 1

Обозначение характерных точек границ	Координаты, м		Метод определения координат	Формулы, примененные для расчета средней квадратической погрешности определения координат характерной точки границ (Mt), с подставленными в такие формулы значениями и итоговые (вычисленные) значения Mt, м	Описание закрепления точки
	X	Y			
1	2	3	4	5	6
н631У	353273.33	1193390.10	-	-	-
н632У	353274.84	1193384.27	-	-	-
н633У	353278.17	1193385.00	-	-	-
н634У	353276.49	1193391.04	-	-	-
н631У	353273.33	1193390.10	-	-	-

39:15:133303:5:3У356 :

2. Сведения о частях границ образуемых земельных участков:

обозначение земельного участка

Обозначение части границ		Горизонтальное проложение (S), м	Описание прохождения части границ	Сведения о согласовании местоположения границ (согласовано/спорное)
от т.	до т.			
1	2	3	4	5
н631У	н632У	6.02	-	-
н632У	н633У	3.41	-	-
н633У	н634У	6.27	-	-
н634У	н631У	3.30	-	-

3. Сведения о характеристиках образуемого земельного участка:

39:15:133303:5:3У356 :

обозначение земельного участка

№ п/п	Наименование характеристики земельного участка	Значение характеристики
1	2	3
1.	Адрес земельного участка	-
1.1.	Сведения о местоположении земельного участка (при отсутствии адреса) в структурированном в соответствии с федеральной информационной адресной системой виде	Российская Федерация, Калининградская область, город Калининград, улица Ялтинская
1.2.	Дополнительные сведения о местоположении земельного участка	-
2.	Категория земель	Земли населенных пунктов
3.	Вид (виды) разрешенного использования	-
3.1.	Дополнительные сведения об использовании земельного участка	-

3. Сведения о характеристиках образуемого земельного участка:		39:15:133303:5:3У356 :
		обозначение земельного участка
№ п/п	Наименование характеристики земельного участка	Значение характеристики
1	2	3
4.	Реестровый номер границ территориальной зоны или в случае отсутствия такого реестрового номера ее индивидуальное обозначение (вид, тип, номер, индекс)	-
5.	Площадь земельного участка \pm величина предельной погрешности определения (вычисления) площади ($P \pm \Delta P$), м ²	21 ± 2
6.	Формула, примененная для вычисления предельной погрешности определения площади земельного участка, с подставленными значениями и итоговые (вычисленные) значения (ΔP), м ²	$\Delta P = 3.5 * M_t * \sqrt{P} = 3.5 * 0,1 * \sqrt{21} = 2$
7.	Предельные минимальный и максимальный размеры земельного участка ($P_{\text{мин}}$ и $P_{\text{макс}}$), м ²	- -
8.	Кадастровый или иной государственный учетный номер (инвентарный) объекта недвижимости, расположенного на образуемом земельном участке	39:15:133303:173
9.	Кадастровые номера исходных земельных участков	39:15:133303:5
9.1.	Кадастровый номер входящего в состав земельного участка, представляющего собой единое землепользование (номер контура многоконтурного земельного участка), преобразование которого осуществляется	-
9.2.	Кадастровые номера земельных участков, исключаемых из состава измененного (исходного) земельного участка, представляющего собой единое землепользование	-
9.3.	Кадастровый или иной государственный учетный номер (инвентарный) объекта недвижимости, расположенного на измененном земельном участке	-
10.	Условный номер земельного участка	-
11.	Учетный номер проекта межевания территории	-
12.	Дополнительные сведения об образовании земельного участка	-
13.	Сведения о земельных участках (землях общего пользования, территории общего пользования), посредством которых обеспечивается доступ	Земли общего пользования
14.	Иные сведения	-
4. Пояснения к сведениям об образуемом земельном участке:		39:15:133303:5:3У356 :
		обозначение земельного участка
1.	-	

Сведения об образуемых земельных участках

1. Сведения о характерных точках границ образуемых земельных участков

39:15:133303:5:3У357 :

обозначение земельного участка

Система координат МСК-39, зона 1

Зона № 1

Обозначение характерных точек границ	Координаты, м		Метод определения координат	Формулы, примененные для расчета средней квадратической погрешности определения координат характерной точки границ (Mt), с подставленными в такие формулы значениями и итоговые (вычисленные) значения Mt, м	Описание закрепления точки
	X	Y			
1	2	3	4	5	6
н630У	353270.88	1193396.06	-	-	-
н629У	353272.72	1193389.95	-	-	-
н631У	353273.33	1193390.10	-	-	-
н634У	353276.49	1193391.04	-	-	-
н635У	353276.19	1193391.09	-	-	-
н636У	353274.37	1193397.16	-	-	-
н630У	353270.88	1193396.06	-	-	-

39:15:133303:5:3У357 :

2. Сведения о частях границ образуемых земельных участков:

обозначение земельного участка

Обозначение части границ		Горизонтальное проложение (S), м	Описание прохождения части границ	Сведения о согласовании местоположения границ (согласовано/спорное)
от т.	до т.			
1	2	3	4	5
н630У	н629У	6.38	-	-
н629У	н631У	0.63	-	-
н631У	н634У	3.30	-	-
н634У	н635У	0.30	-	-
н635У	н636У	6.34	-	-
н636У	н630У	3.66	-	-

3. Сведения о характеристиках образуемого земельного участка:

39:15:133303:5:3У357 :

обозначение земельного участка

№ п/п	Наименование характеристики земельного участка	Значение характеристики
1	2	3
1.	Адрес земельного участка	-
1.1.	Сведения о местоположении земельного участка (при отсутствии адреса) в структурированном в соответствии с федеральной информационной адресной системой виде	Российская Федерация, Калининградская область, город Калининград, улица Ялтинская
1.2.	Дополнительные сведения о местоположении земельного участка	-

3. Сведения о характеристиках образуемого земельного участка:		39:15:133303:5:3У357 : обозначение земельного участка
№ п/п	Наименование характеристики земельного участка	Значение характеристики
1	2	3
2.	Категория земель	Земли населенных пунктов
3.	Вид (виды) разрешенного использования	-
3.1.	Дополнительные сведения об использовании земельного участка	-
4.	Реестровый номер границ территориальной зоны или в случае отсутствия такого реестрового номера ее индивидуальное обозначение (вид, тип, номер, индекс)	-
5.	Площадь земельного участка \pm величина предельной погрешности определения (вычисления) площади ($P \pm \Delta P$), м2	24 ± 2
6.	Формула, примененная для вычисления предельной погрешности определения площади земельного участка, с подставленными значениями и итоговые (вычисленные) значения (ΔP), м2	$\Delta P = 3.5 * M_t * \sqrt{P} = 3.5 * 0,1 * \sqrt{24} = 2$
7.	Предельные минимальный и максимальный размеры земельного участка ($P_{\text{мин}}$ и $P_{\text{макс}}$), м2	- -
8.	Кадастровый или иной государственный учетный номер (инвентарный) объекта недвижимости, расположенного на образуемом земельном участке	-
9.	Кадастровые номера исходных земельных участков	39:15:133303:5
9.1.	Кадастровый номер входящего в состав земельного участка, представляющего собой единое землепользование (номер контура многоконтурного земельного участка), преобразование которого осуществляется	-
9.2.	Кадастровые номера земельных участков, исключаемых из состава измененного (исходного) земельного участка, представляющего собой единое землепользование	-
9.3.	Кадастровый или иной государственный учетный номер (инвентарный) объекта недвижимости, расположенного на измененном земельном участке	-
10.	Условный номер земельного участка	-
11.	Учетный номер проекта межевания территории	-
12.	Дополнительные сведения об образовании земельного участка	-
13.	Сведения о земельных участках (землях общего пользования, территории общего пользования), посредством которых обеспечивается доступ	Земли общего пользования
14.	Иные сведения	-
4. Пояснения к сведениям об образуемом земельном участке:		39:15:133303:5:3У357 : обозначение земельного участка
1.	-	

Сведения об образуемых земельных участках

1. Сведения о характерных точках границ образуемых земельных участков

39:15:133303:5:3У358 :

обозначение земельного участка

Система координат МСК-39, зона 1

Зона № 1

Обозначение характерных точек границ	Координаты, м		Метод определения координат	Формулы, примененные для расчета средней квадратической погрешности определения координат характерной точки границ (Mt), с подставленными в такие формулы значениями и итоговые (вычисленные) значения Mt, м	Описание закрепления точки
	X	Y			
1	2	3	4	5	6
н636У	353274.37	1193397.16	-	-	-
н635У	353276.19	1193391.09	-	-	-
н634У	353276.49	1193391.04	-	-	-
н637У	353279.99	1193391.95	-	-	-
н638У	353279.75	1193392.10	-	-	-
н639У	353277.97	1193398.14	-	-	-
н636У	353274.37	1193397.16	-	-	-

39:15:133303:5:3У358 :

2. Сведения о частях границ образуемых земельных участков:

обозначение земельного участка

Обозначение части границ		Горизонтальное проложение (S), м	Описание прохождения части границ	Сведения о согласовании местоположения границ (согласовано/спорное)
от т.	до т.			
1	2	3	4	5
н636У	н635У	6.34	-	-
н635У	н634У	0.30	-	-
н634У	н637У	3.62	-	-
н637У	н638У	0.28	-	-
н638У	н639У	6.30	-	-
н639У	н636У	3.73	-	-

39:15:133303:5:3У358 :

3. Сведения о характеристиках образуемого земельного участка:

обозначение земельного участка

№ п/п	Наименование характеристики земельного участка	Значение характеристики
1	2	3
1.	Адрес земельного участка	-
1.1.	Сведения о местоположении земельного участка (при отсутствии адреса) в структурированном в соответствии с федеральной информационной адресной системой виде	Российская Федерация, Калининградская область, город Калининград, улица Ялтинская
1.2.	Дополнительные сведения о местоположении земельного участка	-

3. Сведения о характеристиках образуемого земельного участка:		39:15:133303:5:3У358 :
		обозначение земельного участка
№ п/п	Наименование характеристики земельного участка	Значение характеристики
1	2	3
2.	Категория земель	Земли населенных пунктов
3.	Вид (виды) разрешенного использования	-
3.1.	Дополнительные сведения об использовании земельного участка	-
4.	Реестровый номер границ территориальной зоны или в случае отсутствия такого реестрового номера ее индивидуальное обозначение (вид, тип, номер, индекс)	-
5.	Площадь земельного участка \pm величина предельной погрешности определения (вычисления) площади ($P \pm \Delta P$), м2	24 ± 2
6.	Формула, примененная для вычисления предельной погрешности определения площади земельного участка, с подставленными значениями и итоговые (вычисленные) значения (ΔP), м2	$\Delta P = 3.5 * M_t * \sqrt{P} = 3.5 * 0,1 * \sqrt{24} = 2$
7.	Предельные минимальный и максимальный размеры земельного участка ($P_{\text{мин}}$ и $P_{\text{макс}}$), м2	- -
8.	Кадастровый или иной государственный учетный номер (инвентарный) объекта недвижимости, расположенного на образуемом земельном участке	39:15:133303:413
9.	Кадастровые номера исходных земельных участков	39:15:133303:5
9.1.	Кадастровый номер входящего в состав земельного участка, представляющего собой единое землепользование (номер контура многоконтурного земельного участка), преобразование которого осуществляется	-
9.2.	Кадастровые номера земельных участков, исключаемых из состава измененного (исходного) земельного участка, представляющего собой единое землепользование	-
9.3.	Кадастровый или иной государственный учетный номер (инвентарный) объекта недвижимости, расположенного на измененном земельном участке	-
10.	Условный номер земельного участка	-
11.	Учетный номер проекта межевания территории	-
12.	Дополнительные сведения об образовании земельного участка	-
13.	Сведения о земельных участках (землях общего пользования, территории общего пользования), посредством которых обеспечивается доступ	Земли общего пользования
14.	Иные сведения	-
4. Пояснения к сведениям об образуемом земельном участке:		39:15:133303:5:3У358 :
		обозначение земельного участка
1.	-	

Сведения об образуемых земельных участках

1. Сведения о характерных точках границ образуемых земельных участков

39:15:133303:5:3У359 :

обозначение земельного участка

Система координат МСК-39, зона 1

Зона № 1

Обозначение характерных точек границ	Координаты, м		Метод определения координат	Формулы, примененные для расчета средней квадратической погрешности определения координат характерной точки границ (Mt), с подставленными в такие формулы значениями и итоговые (вычисленные) значения Mt, м	Описание закрепления точки
	X	Y			
1	2	3	4	5	6
н640У	353283.54	1193393.02	-	-	-
н641У	353285.30	1193386.97	-	-	-
н642У	353288.85	1193388.29	-	-	-
н643У	353287.06	1193394.25	-	-	-
н644У	353286.88	1193394.20	-	-	-
н640У	353283.54	1193393.02	-	-	-

39:15:133303:5:3У359 :

2. Сведения о частях границ образуемых земельных участков:

обозначение земельного участка

Обозначение части границ		Горизонтальное проложение (S), м	Описание прохождения части границ	Сведения о согласовании местоположения границ (согласовано/спорное)
от т.	до т.			
1	2	3	4	5
н640У	н641У	6.30	-	-
н641У	н642У	3.79	-	-
н642У	н643У	6.22	-	-
н643У	н644У	0.19	-	-
н644У	н640У	3.54	-	-

3. Сведения о характеристиках образуемого земельного участка:

39:15:133303:5:3У359 :

обозначение земельного участка

№ п/п	Наименование характеристики земельного участка	Значение характеристики
1	2	3
1.	Адрес земельного участка	-
1.1.	Сведения о местоположении земельного участка (при отсутствии адреса) в структурированном в соответствии с федеральной информационной адресной системой виде	Российская Федерация, Калининградская область, город Калининград, улица Ялтинская
1.2.	Дополнительные сведения о местоположении земельного участка	-
2.	Категория земель	Земли населенных пунктов
3.	Вид (виды) разрешенного использования	-

3. Сведения о характеристиках образуемого земельного участка:		39:15:133303:5:ЗУ359 :
		обозначение земельного участка
№ п/п	Наименование характеристики земельного участка	Значение характеристики
1	2	3
3.1.	Дополнительные сведения об использовании земельного участка	-
4.	Реестровый номер границ территориальной зоны или в случае отсутствия такого реестрового номера ее индивидуальное обозначение (вид, тип, номер, индекс)	-
5.	Площадь земельного участка \pm величина предельной погрешности определения (вычисления) площади ($P \pm \Delta P$), м ²	24 ± 2
6.	Формула, примененная для вычисления предельной погрешности определения площади земельного участка, с подставленными значениями и итоговые (вычисленные) значения (ΔP), м ²	$\Delta P = 3.5 * M_t * \sqrt{P} = 3.5 * 0,1 * \sqrt{24} = 2$
7.	Предельные минимальный и максимальный размеры земельного участка (P_{\min} и P_{\max}), м ²	- -
8.	Кадастровый или иной государственный учетный номер (инвентарный) объекта недвижимости, расположенного на образуемом земельном участке	-
9.	Кадастровые номера исходных земельных участков	39:15:133303:5
9.1.	Кадастровый номер входящего в состав земельного участка, представляющего собой единое землепользование (номер контура многоконтурного земельного участка), преобразование которого осуществляется	-
9.2.	Кадастровые номера земельных участков, исключаемых из состава измененного (исходного) земельного участка, представляющего собой единое землепользование	-
9.3.	Кадастровый или иной государственный учетный номер (инвентарный) объекта недвижимости, расположенного на измененном земельном участке	-
10.	Условный номер земельного участка	-
11.	Учетный номер проекта межевания территории	-
12.	Дополнительные сведения об образовании земельного участка	-
13.	Сведения о земельных участках (землях общего пользования, территории общего пользования), посредством которых обеспечивается доступ	Земли общего пользования
14.	Иные сведения	-
4. Пояснения к сведениям об образуемом земельном участке:		39:15:133303:5:ЗУ359 :
		обозначение земельного участка
1.	-	

Сведения об образуемых земельных участках					
1. Сведения о характерных точках границ образуемых земельных участков				39:15:133303:5:ЗУ360 : обозначение земельного участка	
Система координат МСК-39, зона 1				Зона № 1	
Обозначение характерных точек границ	Координаты, м		Метод определения координат	Формулы, примененные для расчета средней квадратической погрешности определения координат характерной точки границ (Mt), с подставленными в такие формулы значениями и итоговые (вычисленные) значения Mt, м	Описание закрепле ния точки
	X	Y			
1	2	3	4	5	6
н645У	353281.23	1193399.10	-	-	-
н646У	353283.01	1193393.06	-	-	-
н640У	353283.54	1193393.02	-	-	-
н644У	353286.88	1193394.20	-	-	-
н647У	353285.05	1193400.22	-	-	-
н645У	353281.23	1193399.10	-	-	-
2. Сведения о частях границ образуемых земельных участков:				39:15:133303:5:ЗУ360 : обозначение земельного участка	
Обозначение части границ		Горизонтальное проложение (S), м	Описание прохождения части границ	Сведения о согласовании местоположения границ (согласовано/спорное)	
от т.	до т.				
1	2	3	4	5	
н645У	н646У	6.30	-	-	
н646У	н640У	0.53	-	-	
н640У	н644У	3.54	-	-	
н644У	н647У	6.29	-	-	
н647У	н645У	3.98	-	-	
3. Сведения о характеристиках образуемого земельного участка:				39:15:133303:5:ЗУ360 : обозначение земельного участка	
№ п/п	Наименование характеристики земельного участка		Значение характеристики		
1	2		3		
1.	Адрес земельного участка		-		
1.1.	Сведения о местоположении земельного участка (при отсутствии адреса) в структурированном в соответствии с федеральной информационной адресной системой виде		Российская Федерация, Калининградская область, город Калининград, улица Ялтинская		
1.2.	Дополнительные сведения о местоположении земельного участка		-		
2.	Категория земель		Земли населенных пунктов		
3.	Вид (виды) разрешенного использования		-		

3. Сведения о характеристиках образуемого земельного участка:		39:15:133303:5:ЗУ360 :
		обозначение земельного участка
№ п/п	Наименование характеристики земельного участка	Значение характеристики
1	2	3
3.1.	Дополнительные сведения об использовании земельного участка	-
4.	Реестровый номер границ территориальной зоны или в случае отсутствия такого реестрового номера ее индивидуальное обозначение (вид, тип, номер, индекс)	-
5.	Площадь земельного участка \pm величина предельной погрешности определения (вычисления) площади ($P \pm \Delta P$), м ²	26 ± 2
6.	Формула, примененная для вычисления предельной погрешности определения площади земельного участка, с подставленными значениями и итоговые (вычисленные) значения (ΔP), м ²	$\Delta P = 3.5 * M_t * \sqrt{P} = 3.5 * 0,1 * \sqrt{26} = 2$
7.	Предельные минимальный и максимальный размеры земельного участка (P_{\min} и P_{\max}), м ²	- -
8.	Кадастровый или иной государственный учетный номер (инвентарный) объекта недвижимости, расположенного на образуемом земельном участке	39:15:133303:1102
9.	Кадастровые номера исходных земельных участков	39:15:133303:5
9.1.	Кадастровый номер входящего в состав земельного участка, представляющего собой единое землепользование (номер контура многоконтурного земельного участка), преобразование которого осуществляется	-
9.2.	Кадастровые номера земельных участков, исключаемых из состава измененного (исходного) земельного участка, представляющего собой единое землепользование	-
9.3.	Кадастровый или иной государственный учетный номер (инвентарный) объекта недвижимости, расположенного на измененном земельном участке	-
10.	Условный номер земельного участка	-
11.	Учетный номер проекта межевания территории	-
12.	Дополнительные сведения об образовании земельного участка	-
13.	Сведения о земельных участках (землях общего пользования, территории общего пользования), посредством которых обеспечивается доступ	Земли общего пользования
14.	Иные сведения	-
4. Пояснения к сведениям об образуемом земельном участке:		39:15:133303:5:ЗУ360 :
		обозначение земельного участка
1.	-	

Сведения об образуемых земельных участках					
1. Сведения о характерных точках границ образуемых земельных участков				39:15:133303:5:ЗУ361 :	
				обозначение земельного участка	
Система координат МСК-39, зона 1				Зона № 1	
Обозначение характерных точек границ	Координаты, м		Метод определения координат	Формулы, примененные для расчета средней квадратической погрешности определения координат характерной точки границ (Mt), с подставленными в такие формулы значениями и итоговые (вычисленные) значения Mt, м	Описание закрепле ния точки
	X	Y			
1	2	3	4	5	6
н647У	353285.05	1193400.22	-	-	-
н644У	353286.88	1193394.20	-	-	-
н643У	353287.06	1193394.25	-	-	-
н648У	353290.18	1193395.25	-	-	-
н649У	353288.41	1193401.64	-	-	-
н647У	353285.05	1193400.22	-	-	-
2. Сведения о частях границ образуемых земельных участков:				39:15:133303:5:ЗУ361 :	
				обозначение земельного участка	
Обозначение части границ		Горизонтальное проложение (S), м	Описание прохождения части границ	Сведения о согласовании местоположения границ (согласовано/спорное)	
от т.	до т.				
1	2	3	4	5	
н647У	н644У	6.29	-	-	
н644У	н643У	0.19	-	-	
н643У	н648У	3.28	-	-	
н648У	н649У	6.63	-	-	
н649У	н647У	3.65	-	-	
3. Сведения о характеристиках образуемого земельного участка:				39:15:133303:5:ЗУ361 :	
				обозначение земельного участка	
№ п/п	Наименование характеристики земельного участка		Значение характеристики		
1	2		3		
1.	Адрес земельного участка		-		
1.1.	Сведения о местоположении земельного участка (при отсутствии адреса) в структурированном в соответствии с федеральной информационной адресной системой виде		Российская Федерация, Калининградская область, город Калининград, улица Ялтинская		
1.2.	Дополнительные сведения о местоположении земельного участка		-		
2.	Категория земель		Земли населенных пунктов		
3.	Вид (виды) разрешенного использования		-		

3. Сведения о характеристиках образуемого земельного участка:		39:15:133303:5:ЗУ361 :
		обозначение земельного участка
№ п/п	Наименование характеристики земельного участка	Значение характеристики
1	2	3
3.1.	Дополнительные сведения об использовании земельного участка	-
4.	Реестровый номер границ территориальной зоны или в случае отсутствия такого реестрового номера ее индивидуальное обозначение (вид, тип, номер, индекс)	-
5.	Площадь земельного участка \pm величина предельной погрешности определения (вычисления) площади ($P \pm \Delta P$), м ²	23 ± 2
6.	Формула, примененная для вычисления предельной погрешности определения площади земельного участка, с подставленными значениями и итоговые (вычисленные) значения (ΔP), м ²	$\Delta P = 3.5 * M_t * \sqrt{P} = 3.5 * 0,1 * \sqrt{23} = 2$
7.	Предельные минимальный и максимальный размеры земельного участка (P_{\min} и P_{\max}), м ²	- -
8.	Кадастровый или иной государственный учетный номер (инвентарный) объекта недвижимости, расположенного на образуемом земельном участке	-
9.	Кадастровые номера исходных земельных участков	39:15:133303:5
9.1.	Кадастровый номер входящего в состав земельного участка, представляющего собой единое землепользование (номер контура многоконтурного земельного участка), преобразование которого осуществляется	-
9.2.	Кадастровые номера земельных участков, исключаемых из состава измененного (исходного) земельного участка, представляющего собой единое землепользование	-
9.3.	Кадастровый или иной государственный учетный номер (инвентарный) объекта недвижимости, расположенного на измененном земельном участке	-
10.	Условный номер земельного участка	-
11.	Учетный номер проекта межевания территории	-
12.	Дополнительные сведения об образовании земельного участка	-
13.	Сведения о земельных участках (землях общего пользования, территории общего пользования), посредством которых обеспечивается доступ	Земли общего пользования
14.	Иные сведения	-
4. Пояснения к сведениям об образуемом земельном участке:		39:15:133303:5:ЗУ361 :
		обозначение земельного участка
1.	-	

Сведения об образуемых земельных участках

1. Сведения о характерных точках границ образуемых земельных участков

39:15:133303:5:3У362 :

обозначение земельного участка

Система координат МСК-39, зона 1

Зона № 1

Обозначение характерных точек границ	Координаты, м		Метод определения координат	Формулы, примененные для расчета средней квадратической погрешности определения координат характерной точки границ (Mt), с подставленными в такие формулы значениями и итоговые (вычисленные) значения Mt, м	Описание закрепления точки
	X	Y			
1	2	3	4	5	6
н643У	353287.06	1193394.25	-	-	-
н642У	353288.85	1193388.29	-	-	-
н650У	353292.12	1193389.20	-	-	-
н651У	353290.30	1193395.28	-	-	-
н648У	353290.18	1193395.25	-	-	-
н643У	353287.06	1193394.25	-	-	-

39:15:133303:5:3У362 :

2. Сведения о частях границ образуемых земельных участков:

обозначение земельного участка

Обозначение части границ		Горизонтальное проложение (S), м	Описание прохождения части границ	Сведения о согласовании местоположения границ (согласовано/спорное)
от т.	до т.			
1	2	3	4	5
н643У	н642У	6.22	-	-
н642У	н650У	3.39	-	-
н650У	н651У	6.35	-	-
н651У	н648У	0.12	-	-
н648У	н643У	3.28	-	-

3. Сведения о характеристиках образуемого земельного участка:

39:15:133303:5:3У362 :

обозначение земельного участка

№ п/п	Наименование характеристики земельного участка	Значение характеристики
1	2	3
1.	Адрес земельного участка	-
1.1.	Сведения о местоположении земельного участка (при отсутствии адреса) в структурированном в соответствии с федеральной информационной адресной системой виде	Российская Федерация, Калининградская область, город Калининград, улица Ялтинская
1.2.	Дополнительные сведения о местоположении земельного участка	-
2.	Категория земель	Земли населенных пунктов
3.	Вид (виды) разрешенного использования	-

3. Сведения о характеристиках образуемого земельного участка:		39:15:133303:5:ЗУ362 :
		обозначение земельного участка
№ п/п	Наименование характеристики земельного участка	Значение характеристики
1	2	3
3.1.	Дополнительные сведения об использовании земельного участка	-
4.	Реестровый номер границ территориальной зоны или в случае отсутствия такого реестрового номера ее индивидуальное обозначение (вид, тип, номер, индекс)	-
5.	Площадь земельного участка \pm величина предельной погрешности определения (вычисления) площади ($P \pm \Delta P$), м ²	21 ± 2
6.	Формула, примененная для вычисления предельной погрешности определения площади земельного участка, с подставленными значениями и итоговые (вычисленные) значения (ΔP), м ²	$\Delta P = 3.5 * M_t * \sqrt{P} = 3.5 * 0,1 * \sqrt{21} = 2$
7.	Предельные минимальный и максимальный размеры земельного участка ($P_{\text{мин}}$ и $P_{\text{макс}}$), м ²	- -
8.	Кадастровый или иной государственный учетный номер (инвентарный) объекта недвижимости, расположенного на образуемом земельном участке	-
9.	Кадастровые номера исходных земельных участков	39:15:133303:5
9.1.	Кадастровый номер входящего в состав земельного участка, представляющего собой единое землепользование (номер контура многоконтурного земельного участка), преобразование которого осуществляется	-
9.2.	Кадастровые номера земельных участков, исключаемых из состава измененного (исходного) земельного участка, представляющего собой единое землепользование	-
9.3.	Кадастровый или иной государственный учетный номер (инвентарный) объекта недвижимости, расположенного на измененном земельном участке	-
10.	Условный номер земельного участка	-
11.	Учетный номер проекта межевания территории	-
12.	Дополнительные сведения об образовании земельного участка	-
13.	Сведения о земельных участках (землях общего пользования, территории общего пользования), посредством которых обеспечивается доступ	Земли общего пользования
14.	Иные сведения	-
4. Пояснения к сведениям об образуемом земельном участке:		39:15:133303:5:ЗУ362 :
		обозначение земельного участка
1.	-	

Сведения об образуемых земельных участках

1. Сведения о характерных точках границ образуемых земельных участков

39:15:133303:5:3У363 :

обозначение земельного участка

Система координат МСК-39, зона 1

Зона № 1

Обозначение характерных точек границ	Координаты, м		Метод определения координат	Формулы, примененные для расчета средней квадратической погрешности определения координат характерной точки границ (Mt), с подставленными в такие формулы значениями и итоговые (вычисленные) значения Mt, м	Описание закрепления точки
	X	Y			
1	2	3	4	5	6
н649У	353288.41	1193401.64	-	-	-
н648У	353290.18	1193395.25	-	-	-
н651У	353290.30	1193395.28	-	-	-
н652У	353293.91	1193396.29	-	-	-
н653У	353292.19	1193402.67	-	-	-
н649У	353288.41	1193401.64	-	-	-

39:15:133303:5:3У363 :

2. Сведения о частях границ образуемых земельных участков:

обозначение земельного участка

Обозначение части границ		Горизонтальное проложение (S), м	Описание прохождения части границ	Сведения о согласовании местоположения границ (согласовано/спорное)
от т.	до т.			
1	2	3	4	5
н649У	н648У	6.63	-	-
н648У	н651У	0.12	-	-
н651У	н652У	3.75	-	-
н652У	н653У	6.61	-	-
н653У	н649У	3.92	-	-

3. Сведения о характеристиках образуемого земельного участка:

39:15:133303:5:3У363 :

обозначение земельного участка

№ п/п	Наименование характеристики земельного участка	Значение характеристики
1	2	3
1.	Адрес земельного участка	-
1.1.	Сведения о местоположении земельного участка (при отсутствии адреса) в структурированном в соответствии с федеральной информационной адресной системой виде	Российская Федерация, Калининградская область, город Калининград, улица Ялтинская
1.2.	Дополнительные сведения о местоположении земельного участка	-
2.	Категория земель	Земли населенных пунктов
3.	Вид (виды) разрешенного использования	-

3. Сведения о характеристиках образуемого земельного участка:		39:15:133303:5:ЗУ363 :
		обозначение земельного участка
№ п/п	Наименование характеристики земельного участка	Значение характеристики
1	2	3
3.1.	Дополнительные сведения об использовании земельного участка	-
4.	Реестровый номер границ территориальной зоны или в случае отсутствия такого реестрового номера ее индивидуальное обозначение (вид, тип, номер, индекс)	-
5.	Площадь земельного участка \pm величина предельной погрешности определения (вычисления) площади ($P \pm \Delta P$), м ²	26 ± 2
6.	Формула, примененная для вычисления предельной погрешности определения площади земельного участка, с подставленными значениями и итоговые (вычисленные) значения (ΔP), м ²	$\Delta P = 3.5 * M_t * \sqrt{P} = 3.5 * 0,1 * \sqrt{26} = 2$
7.	Предельные минимальный и максимальный размеры земельного участка ($P_{\text{мин}}$ и $P_{\text{макс}}$), м ²	- -
8.	Кадастровый или иной государственный учетный номер (инвентарный) объекта недвижимости, расположенного на образуемом земельном участке	39:15:133303:1232
9.	Кадастровые номера исходных земельных участков	39:15:133303:5
9.1.	Кадастровый номер входящего в состав земельного участка, представляющего собой единое землепользование (номер контура многоконтурного земельного участка), преобразование которого осуществляется	-
9.2.	Кадастровые номера земельных участков, исключаемых из состава измененного (исходного) земельного участка, представляющего собой единое землепользование	-
9.3.	Кадастровый или иной государственный учетный номер (инвентарный) объекта недвижимости, расположенного на измененном земельном участке	-
10.	Условный номер земельного участка	-
11.	Учетный номер проекта межевания территории	-
12.	Дополнительные сведения об образовании земельного участка	-
13.	Сведения о земельных участках (землях общего пользования, территории общего пользования), посредством которых обеспечивается доступ	Земли общего пользования
14.	Иные сведения	-
4. Пояснения к сведениям об образуемом земельном участке:		39:15:133303:5:ЗУ363 :
		обозначение земельного участка
1.	-	

Сведения об образуемых земельных участках

1. Сведения о характерных точках границ образуемых земельных участков

39:15:133303:5:3У364 :

обозначение земельного участка

Система координат МСК-39, зона 1

Зона № 1

Обозначение характерных точек границ	Координаты, м		Метод определения координат	Формулы, примененные для расчета средней квадратической погрешности определения координат характерной точки границ (Mt), с подставленными в такие формулы значениями и итоговые (вычисленные) значения Mt, м	Описание закрепления точки
	X	Y			
1	2	3	4	5	6
н651У	353290.30	1193395.28	-	-	-
н650У	353292.12	1193389.20	-	-	-
н654У	353295.99	1193390.22	-	-	-
н652У	353293.91	1193396.29	-	-	-
н651У	353290.30	1193395.28	-	-	-

39:15:133303:5:3У364 :

2. Сведения о частях границ образуемых земельных участков:

обозначение земельного участка

Обозначение части границ		Горизонтальное проложение (S), м	Описание прохождения части границ	Сведения о согласовании местоположения границ (согласовано/спорное)
от т.	до т.			
1	2	3	4	5
н651У	н650У	6.35	-	-
н650У	н654У	4.00	-	-
н654У	н652У	6.42	-	-
н652У	н651У	3.75	-	-

3. Сведения о характеристиках образуемого земельного участка:

39:15:133303:5:3У364 :

обозначение земельного участка

№ п/п	Наименование характеристики земельного участка	Значение характеристики
1	2	3
1.	Адрес земельного участка	-
1.1.	Сведения о местоположении земельного участка (при отсутствии адреса) в структурированном в соответствии с федеральной информационной адресной системой виде	Российская Федерация, Калининградская область, город Калининград, улица Ялтинская
1.2.	Дополнительные сведения о местоположении земельного участка	-
2.	Категория земель	Земли населенных пунктов
3.	Вид (виды) разрешенного использования	-
3.1.	Дополнительные сведения об использовании земельного участка	-

3. Сведения о характеристиках образуемого земельного участка:		39:15:133303:5:3У364 :
		обозначение земельного участка
№ п/п	Наименование характеристики земельного участка	Значение характеристики
1	2	3
4.	Реестровый номер границ территориальной зоны или в случае отсутствия такого реестрового номера ее индивидуальное обозначение (вид, тип, номер, индекс)	-
5.	Площадь земельного участка \pm величина предельной погрешности определения (вычисления) площади ($P \pm \Delta P$), м ²	25 ± 2
6.	Формула, примененная для вычисления предельной погрешности определения площади земельного участка, с подставленными значениями и итоговые (вычисленные) значения (ΔP), м ²	$\Delta P = 3.5 * M_t * \sqrt{P} = 3.5 * 0,1 * \sqrt{25} = 2$
7.	Предельные минимальный и максимальный размеры земельного участка ($P_{\text{мин}}$ и $P_{\text{макс}}$), м ²	- -
8.	Кадастровый или иной государственный учетный номер (инвентарный) объекта недвижимости, расположенного на образуемом земельном участке	39:15:133303:339
9.	Кадастровые номера исходных земельных участков	39:15:133303:5
9.1.	Кадастровый номер входящего в состав земельного участка, представляющего собой единое землепользование (номер контура многоконтурного земельного участка), преобразование которого осуществляется	-
9.2.	Кадастровые номера земельных участков, исключаемых из состава измененного (исходного) земельного участка, представляющего собой единое землепользование	-
9.3.	Кадастровый или иной государственный учетный номер (инвентарный) объекта недвижимости, расположенного на измененном земельном участке	-
10.	Условный номер земельного участка	-
11.	Учетный номер проекта межевания территории	-
12.	Дополнительные сведения об образовании земельного участка	-
13.	Сведения о земельных участках (землях общего пользования, территории общего пользования), посредством которых обеспечивается доступ	Земли общего пользования
14.	Иные сведения	-
4. Пояснения к сведениям об образуемом земельном участке:		39:15:133303:5:3У364 :
		обозначение земельного участка
1.	-	

Сведения об образуемых земельных участках

1. Сведения о характерных точках границ образуемых земельных участков

39:15:133303:5:3У365 :

обозначение земельного участка

Система координат МСК-39, зона 1

Зона № 1

Обозначение характерных точек границ	Координаты, м		Метод определения координат	Формулы, примененные для расчета средней квадратической погрешности определения координат характерной точки границ (Mt), с подставленными в такие формулы значениями и итоговые (вычисленные) значения Mt, м	Описание закрепления точки
	X	Y			
1	2	3	4	5	6
н652У	353293.91	1193396.29	-	-	-
н654У	353295.99	1193390.22	-	-	-
н655У	353299.64	1193391.25	-	-	-
н656У	353297.92	1193397.19	-	-	-
н657У	353297.87	1193397.36	-	-	-
н652У	353293.91	1193396.29	-	-	-

39:15:133303:5:3У365 :

2. Сведения о частях границ образуемых земельных участков:

обозначение земельного участка

Обозначение части границ		Горизонтальное проложение (S), м	Описание прохождения части границ	Сведения о согласовании местоположения границ (согласовано/спорное)
от т.	до т.			
1	2	3	4	5
н652У	н654У	6.42	-	-
н654У	н655У	3.79	-	-
н655У	н656У	6.18	-	-
н656У	н657У	0.18	-	-
н657У	н652У	4.10	-	-

3. Сведения о характеристиках образуемого земельного участка:

39:15:133303:5:3У365 :

обозначение земельного участка

№ п/п	Наименование характеристики земельного участка	Значение характеристики
1	2	3
1.	Адрес земельного участка	-
1.1.	Сведения о местоположении земельного участка (при отсутствии адреса) в структурированном в соответствии с федеральной информационной адресной системой виде	Российская Федерация, Калининградская область, город Калининград, улица Ялтинская
1.2.	Дополнительные сведения о местоположении земельного участка	-
2.	Категория земель	Земли населенных пунктов
3.	Вид (виды) разрешенного использования	-

3. Сведения о характеристиках образуемого земельного участка:		39:15:133303:5:3У365 :
		обозначение земельного участка
№ п/п	Наименование характеристики земельного участка	Значение характеристики
1	2	3
3.1.	Дополнительные сведения об использовании земельного участка	-
4.	Реестровый номер границ территориальной зоны или в случае отсутствия такого реестрового номера ее индивидуальное обозначение (вид, тип, номер, индекс)	-
5.	Площадь земельного участка \pm величина предельной погрешности определения (вычисления) площади ($P \pm \Delta P$), м ²	25 ± 2
6.	Формула, примененная для вычисления предельной погрешности определения площади земельного участка, с подставленными значениями и итоговые (вычисленные) значения (ΔP), м ²	$\Delta P = 3.5 * M_t * \sqrt{P} = 3.5 * 0,1 * \sqrt{25} = 2$
7.	Предельные минимальный и максимальный размеры земельного участка ($P_{\text{мин}}$ и $P_{\text{макс}}$), м ²	- -
8.	Кадастровый или иной государственный учетный номер (инвентарный) объекта недвижимости, расположенного на образуемом земельном участке	-
9.	Кадастровые номера исходных земельных участков	39:15:133303:5
9.1.	Кадастровый номер входящего в состав земельного участка, представляющего собой единое землепользование (номер контура многоконтурного земельного участка), преобразование которого осуществляется	-
9.2.	Кадастровые номера земельных участков, исключаемых из состава измененного (исходного) земельного участка, представляющего собой единое землепользование	-
9.3.	Кадастровый или иной государственный учетный номер (инвентарный) объекта недвижимости, расположенного на измененном земельном участке	-
10.	Условный номер земельного участка	-
11.	Учетный номер проекта межевания территории	-
12.	Дополнительные сведения об образовании земельного участка	-
13.	Сведения о земельных участках (землях общего пользования, территории общего пользования), посредством которых обеспечивается доступ	Земли общего пользования
14.	Иные сведения	-
4. Пояснения к сведениям об образуемом земельном участке:		39:15:133303:5:3У365 :
		обозначение земельного участка
1.	-	

Сведения об образуемых земельных участках

1. Сведения о характерных точках границ образуемых земельных участков

39:15:133303:5:3У366 :

обозначение земельного участка

Система координат МСК-39, зона 1

Зона № 1

Обозначение характерных точек границ	Координаты, м		Метод определения координат	Формулы, примененные для расчета средней квадратической погрешности определения координат характерной точки границ (Mt), с подставленными в такие формулы значениями и итоговые (вычисленные) значения Mt, м	Описание закрепления точки
	X	Y			
1	2	3	4	5	6
н653У	353292.19	1193402.67	-	-	-
н652У	353293.91	1193396.29	-	-	-
н657У	353297.87	1193397.36	-	-	-
н658У	353296.16	1193403.74	-	-	-
н653У	353292.19	1193402.67	-	-	-

39:15:133303:5:3У366 :

2. Сведения о частях границ образуемых земельных участков:

обозначение земельного участка

Обозначение части границ		Горизонтальное проложение (S), м	Описание прохождения части границ	Сведения о согласовании местоположения границ (согласовано/спорное)
от т.	до т.			
1	2	3	4	5
н653У	н652У	6.61	-	-
н652У	н657У	4.10	-	-
н657У	н658У	6.61	-	-
н658У	н653У	4.11	-	-

3. Сведения о характеристиках образуемого земельного участка:

39:15:133303:5:3У366 :

обозначение земельного участка

№ п/п	Наименование характеристики земельного участка	Значение характеристики
1	2	3
1.	Адрес земельного участка	-
1.1.	Сведения о местоположении земельного участка (при отсутствии адреса) в структурированном в соответствии с федеральной информационной адресной системой виде	Российская Федерация, Калининградская область, город Калининград, улица Ялтинская
1.2.	Дополнительные сведения о местоположении земельного участка	-
2.	Категория земель	Земли населенных пунктов
3.	Вид (виды) разрешенного использования	-
3.1.	Дополнительные сведения об использовании земельного участка	-

3. Сведения о характеристиках образуемого земельного участка:		39:15:133303:5:3У366 :
		обозначение земельного участка
№ п/п	Наименование характеристики земельного участка	Значение характеристики
1	2	3
4.	Реестровый номер границ территориальной зоны или в случае отсутствия такого реестрового номера ее индивидуальное обозначение (вид, тип, номер, индекс)	-
5.	Площадь земельного участка \pm величина предельной погрешности определения (вычисления) площади ($P \pm \Delta P$), м ²	27 ± 2
6.	Формула, примененная для вычисления предельной погрешности определения площади земельного участка, с подставленными значениями и итоговые (вычисленные) значения (ΔP), м ²	$\Delta P = 3.5 * M_t * \sqrt{P} = 3.5 * 0,1 * \sqrt{27} = 2$
7.	Предельные минимальный и максимальный размеры земельного участка ($P_{\text{мин}}$ и $P_{\text{макс}}$), м ²	- -
8.	Кадастровый или иной государственный учетный номер (инвентарный) объекта недвижимости, расположенного на образуемом земельном участке	39:15:133303:1190
9.	Кадастровые номера исходных земельных участков	39:15:133303:5
9.1.	Кадастровый номер входящего в состав земельного участка, представляющего собой единое землепользование (номер контура многоконтурного земельного участка), преобразование которого осуществляется	-
9.2.	Кадастровые номера земельных участков, исключаемых из состава измененного (исходного) земельного участка, представляющего собой единое землепользование	-
9.3.	Кадастровый или иной государственный учетный номер (инвентарный) объекта недвижимости, расположенного на измененном земельном участке	-
10.	Условный номер земельного участка	-
11.	Учетный номер проекта межевания территории	-
12.	Дополнительные сведения об образовании земельного участка	-
13.	Сведения о земельных участках (землях общего пользования, территории общего пользования), посредством которых обеспечивается доступ	Земли общего пользования
14.	Иные сведения	-
4. Пояснения к сведениям об образуемом земельном участке:		39:15:133303:5:3У366 :
		обозначение земельного участка
1.	-	

Сведения об образуемых земельных участках

1. Сведения о характерных точках границ образуемых земельных участков

39:15:133303:5:3У367 :

обозначение земельного участка

Система координат МСК-39, зона 1

Зона № 1

Обозначение характерных точек границ	Координаты, м		Метод определения координат	Формулы, примененные для расчета средней квадратической погрешности определения координат характерной точки границ (Mt), с подставленными в такие формулы значениями и итоговые (вычисленные) значения Mt, м	Описание закрепления точки
	X	Y			
1	2	3	4	5	6
н658У	353296.16	1193403.74	-	-	-
н657У	353297.87	1193397.36	-	-	-
н656У	353297.92	1193397.19	-	-	-
н659У	353301.49	1193398.24	-	-	-
н660У	353301.31	1193398.93	-	-	-
н661У	353299.73	1193404.69	-	-	-
н658У	353296.16	1193403.74	-	-	-

39:15:133303:5:3У367 :

2. Сведения о частях границ образуемых земельных участков:

обозначение земельного участка

Обозначение части границ		Горизонтальное проложение (S), м	Описание прохождения части границ	Сведения о согласовании местоположения границ (согласовано/спорное)
от т.	до т.			
1	2	3	4	5
н658У	н657У	6.61	-	-
н657У	н656У	0.18	-	-
н656У	н659У	3.72	-	-
н659У	н660У	0.71	-	-
н660У	н661У	5.97	-	-
н661У	н658У	3.69	-	-

3. Сведения о характеристиках образуемого земельного участка:

39:15:133303:5:3У367 :

обозначение земельного участка

№ п/п	Наименование характеристики земельного участка	Значение характеристики
1	2	3
1.	Адрес земельного участка	-
1.1.	Сведения о местоположении земельного участка (при отсутствии адреса) в структурированном в соответствии с федеральной информационной адресной системой виде	Российская Федерация, Калининградская область, город Калининград, улица Ялтинская
1.2.	Дополнительные сведения о местоположении земельного участка	-

3. Сведения о характеристиках образуемого земельного участка:		39:15:133303:5:3У367 :
		обозначение земельного участка
№ п/п	Наименование характеристики земельного участка	Значение характеристики
1	2	3
2.	Категория земель	Земли населенных пунктов
3.	Вид (виды) разрешенного использования	-
3.1.	Дополнительные сведения об использовании земельного участка	-
4.	Реестровый номер границ территориальной зоны или в случае отсутствия такого реестрового номера ее индивидуальное обозначение (вид, тип, номер, индекс)	-
5.	Площадь земельного участка \pm величина предельной погрешности определения (вычисления) площади ($P \pm \Delta P$), м ²	25 ± 2
6.	Формула, примененная для вычисления предельной погрешности определения площади земельного участка, с подставленными значениями и итоговые (вычисленные) значения (ΔP), м ²	$\Delta P = 3.5 * M_t * \sqrt{P} = 3.5 * 0,1 * \sqrt{25} = 2$
7.	Предельные минимальный и максимальный размеры земельного участка ($P_{\text{мин}}$ и $P_{\text{макс}}$), м ²	- -
8.	Кадастровый или иной государственный учетный номер (инвентарный) объекта недвижимости, расположенного на образуемом земельном участке	39:15:133303:1220
9.	Кадастровые номера исходных земельных участков	39:15:133303:5
9.1.	Кадастровый номер входящего в состав земельного участка, представляющего собой единое землепользование (номер контура многоконтурного земельного участка), преобразование которого осуществляется	-
9.2.	Кадастровые номера земельных участков, исключаемых из состава измененного (исходного) земельного участка, представляющего собой единое землепользование	-
9.3.	Кадастровый или иной государственный учетный номер (инвентарный) объекта недвижимости, расположенного на измененном земельном участке	-
10.	Условный номер земельного участка	-
11.	Учетный номер проекта межевания территории	-
12.	Дополнительные сведения об образовании земельного участка	-
13.	Сведения о земельных участках (землях общего пользования, территории общего пользования), посредством которых обеспечивается доступ	Земли общего пользования
14.	Иные сведения	-
4. Пояснения к сведениям об образуемом земельном участке:		39:15:133303:5:3У367 :
		обозначение земельного участка
1.	-	

Сведения об образуемых земельных участках

1. Сведения о характерных точках границ образуемых земельных участков

39:15:133303:5:3У368 :

обозначение земельного участка

Система координат МСК-39, зона 1

Зона № 1

Обозначение характерных точек границ	Координаты, м		Метод определения координат	Формулы, примененные для расчета средней квадратической погрешности определения координат характерной точки границ (Mt), с подставленными в такие формулы значениями и итоговые (вычисленные) значения Mt, м	Описание закрепления точки
	X	Y			
1	2	3	4	5	6
н662У	353301.84	1193398.34	-	-	-
н663У	353303.63	1193392.47	-	-	-
н664У	353307.09	1193393.51	-	-	-
н665У	353305.20	1193399.79	-	-	-
н666У	353304.92	1193399.71	-	-	-
н662У	353301.84	1193398.34	-	-	-

39:15:133303:5:3У368 :

2. Сведения о частях границ образуемых земельных участков:

обозначение земельного участка

Обозначение части границ		Горизонтальное проложение (S), м	Описание прохождения части границ	Сведения о согласовании местоположения границ (согласовано/спорное)
от т.	до т.			
1	2	3	4	5
н662У	н663У	6.14	-	-
н663У	н664У	3.61	-	-
н664У	н665У	6.56	-	-
н665У	н666У	0.29	-	-
н666У	н662У	3.37	-	-

3. Сведения о характеристиках образуемого земельного участка:

39:15:133303:5:3У368 :

обозначение земельного участка

№ п/п	Наименование характеристики земельного участка	Значение характеристики
1	2	3
1.	Адрес земельного участка	-
1.1.	Сведения о местоположении земельного участка (при отсутствии адреса) в структурированном в соответствии с федеральной информационной адресной системой виде	Российская Федерация, Калининградская область, город Калининград, улица Ялтинская
1.2.	Дополнительные сведения о местоположении земельного участка	-
2.	Категория земель	Земли населенных пунктов
3.	Вид (виды) разрешенного использования	-

3. Сведения о характеристиках образуемого земельного участка:		39:15:133303:5:ЗУ368 :
		обозначение земельного участка
№ п/п	Наименование характеристики земельного участка	Значение характеристики
1	2	3
3.1.	Дополнительные сведения об использовании земельного участка	-
4.	Реестровый номер границ территориальной зоны или в случае отсутствия такого реестрового номера ее индивидуальное обозначение (вид, тип, номер, индекс)	-
5.	Площадь земельного участка \pm величина предельной погрешности определения (вычисления) площади ($P \pm \Delta P$), м ²	23 ± 2
6.	Формула, примененная для вычисления предельной погрешности определения площади земельного участка, с подставленными значениями и итоговые (вычисленные) значения (ΔP), м ²	$\Delta P = 3.5 * M_t * \sqrt{P} = 3.5 * 0,1 * \sqrt{23} = 2$
7.	Предельные минимальный и максимальный размеры земельного участка ($P_{\text{мин}}$ и $P_{\text{макс}}$), м ²	- -
8.	Кадастровый или иной государственный учетный номер (инвентарный) объекта недвижимости, расположенного на образуемом земельном участке	-
9.	Кадастровые номера исходных земельных участков	39:15:133303:5
9.1.	Кадастровый номер входящего в состав земельного участка, представляющего собой единое землепользование (номер контура многоконтурного земельного участка), преобразование которого осуществляется	-
9.2.	Кадастровые номера земельных участков, исключаемых из состава измененного (исходного) земельного участка, представляющего собой единое землепользование	-
9.3.	Кадастровый или иной государственный учетный номер (инвентарный) объекта недвижимости, расположенного на измененном земельном участке	-
10.	Условный номер земельного участка	-
11.	Учетный номер проекта межевания территории	-
12.	Дополнительные сведения об образовании земельного участка	-
13.	Сведения о земельных участках (землях общего пользования, территории общего пользования), посредством которых обеспечивается доступ	Земли общего пользования
14.	Иные сведения	-
4. Пояснения к сведениям об образуемом земельном участке:		39:15:133303:5:ЗУ368 :
		обозначение земельного участка
1.	-	

Сведения об образуемых земельных участках

1. Сведения о характерных точках границ образуемых земельных участков

39:15:133303:5:3У369 :

обозначение земельного участка

Система координат МСК-39, зона 1

Зона № 1

Обозначение характерных точек границ	Координаты, м		Метод определения координат	Формулы, примененные для расчета средней квадратической погрешности определения координат характерной точки границ (Mt), с подставленными в такие формулы значениями и итоговые (вычисленные) значения Mt, м	Описание закрепления точки
	X	Y			
1	2	3	4	5	6
н661У	353299.73	1193404.69	-	-	-
н660У	353301.31	1193398.93	-	-	-
н659У	353301.49	1193398.24	-	-	-
н662У	353301.84	1193398.34	-	-	-
н666У	353304.92	1193399.71	-	-	-
н667У	353303.15	1193405.63	-	-	-
н661У	353299.73	1193404.69	-	-	-

39:15:133303:5:3У369 :

2. Сведения о частях границ образуемых земельных участков:

обозначение земельного участка

Обозначение части границ		Горизонтальное проложение (S), м	Описание прохождения части границ	Сведения о согласовании местоположения границ (согласовано/спорное)
от т.	до т.			
1	2	3	4	5
н661У	н660У	5.97	-	-
н660У	н659У	0.71	-	-
н659У	н662У	0.36	-	-
н662У	н666У	3.37	-	-
н666У	н667У	6.18	-	-
н667У	н661У	3.55	-	-

3. Сведения о характеристиках образуемого земельного участка:

39:15:133303:5:3У369 :

обозначение земельного участка

№ п/п	Наименование характеристики земельного участка	Значение характеристики
1	2	3
1.	Адрес земельного участка	-
1.1.	Сведения о местоположении земельного участка (при отсутствии адреса) в структурированном в соответствии с федеральной информационной адресной системой виде	Российская Федерация, Калининградская область, город Калининград, улица Ялтинская
1.2.	Дополнительные сведения о местоположении земельного участка	-

3. Сведения о характеристиках образуемого земельного участка:		39:15:133303:5:ЗУ369 :
		обозначение земельного участка
№ п/п	Наименование характеристики земельного участка	Значение характеристики
1	2	3
2.	Категория земель	Земли населенных пунктов
3.	Вид (виды) разрешенного использования	-
3.1.	Дополнительные сведения об использовании земельного участка	-
4.	Реестровый номер границ территориальной зоны или в случае отсутствия такого реестрового номера ее индивидуальное обозначение (вид, тип, номер, индекс)	-
5.	Площадь земельного участка \pm величина предельной погрешности определения (вычисления) площади ($P \pm \Delta P$), м ²	23 ± 2
6.	Формула, примененная для вычисления предельной погрешности определения площади земельного участка, с подставленными значениями и итоговые (вычисленные) значения (ΔP), м ²	$\Delta P = 3.5 * M_t * \sqrt{P} = 3.5 * 0,1 * \sqrt{23} = 2$
7.	Предельные минимальный и максимальный размеры земельного участка (P_{\min} и P_{\max}), м ²	- -
8.	Кадастровый или иной государственный учетный номер (инвентарный) объекта недвижимости, расположенного на образуемом земельном участке	39:15:133303:805
9.	Кадастровые номера исходных земельных участков	39:15:133303:5
9.1.	Кадастровый номер входящего в состав земельного участка, представляющего собой единое землепользование (номер контура многоконтурного земельного участка), преобразование которого осуществляется	-
9.2.	Кадастровые номера земельных участков, исключаемых из состава измененного (исходного) земельного участка, представляющего собой единое землепользование	-
9.3.	Кадастровый или иной государственный учетный номер (инвентарный) объекта недвижимости, расположенного на измененном земельном участке	-
10.	Условный номер земельного участка	-
11.	Учетный номер проекта межевания территории	-
12.	Дополнительные сведения об образовании земельного участка	-
13.	Сведения о земельных участках (землях общего пользования, территории общего пользования), посредством которых обеспечивается доступ	Земли общего пользования
14.	Иные сведения	-
4. Пояснения к сведениям об образуемом земельном участке:		39:15:133303:5:ЗУ369 :
		обозначение земельного участка
1.	-	

Сведения об образуемых земельных участках

1. Сведения о характерных точках границ образуемых земельных участков

39:15:133303:5:ЗУ370 :

обозначение земельного участка

Система координат МСК-39, зона 1

Зона № 1

Обозначение характерных точек границ	Координаты, м		Метод определения координат	Формулы, примененные для расчета средней квадратической погрешности определения координат характерной точки границ (Mt), с подставленными в такие формулы значениями и итоговые (вычисленные) значения Mt, м	Описание закрепления точки
	X	Y			
1	2	3	4	5	6
н665У	353305.20	1193399.79	-	-	-
н664У	353307.09	1193393.51	-	-	-
н668У	353310.86	1193394.67	-	-	-
н669У	353308.90	1193400.90	-	-	-
н670У	353308.49	1193400.78	-	-	-
н665У	353305.20	1193399.79	-	-	-

39:15:133303:5:ЗУ370 :

2. Сведения о частях границ образуемых земельных участков:

обозначение земельного участка

Обозначение части границ		Горизонтальное проложение (S), м	Описание прохождения части границ	Сведения о согласовании местоположения границ (согласовано/спорное)
от т.	до т.			
1	2	3	4	5
н665У	н664У	6.56	-	-
н664У	н668У	3.94	-	-
н668У	н669У	6.53	-	-
н669У	н670У	0.43	-	-
н670У	н665У	3.44	-	-

3. Сведения о характеристиках образуемого земельного участка:

39:15:133303:5:ЗУ370 :

обозначение земельного участка

№ п/п	Наименование характеристики земельного участка	Значение характеристики
1	2	3
1.	Адрес земельного участка	-
1.1.	Сведения о местоположении земельного участка (при отсутствии адреса) в структурированном в соответствии с федеральной информационной адресной системой виде	Российская Федерация, Калининградская область, город Калининград, улица Ялтинская
1.2.	Дополнительные сведения о местоположении земельного участка	-
2.	Категория земель	Земли населенных пунктов
3.	Вид (виды) разрешенного использования	-

3. Сведения о характеристиках образуемого земельного участка:		39:15:133303:5:ЗУ370 :
		обозначение земельного участка
№ п/п	Наименование характеристики земельного участка	Значение характеристики
1	2	3
3.1.	Дополнительные сведения об использовании земельного участка	-
4.	Реестровый номер границ территориальной зоны или в случае отсутствия такого реестрового номера ее индивидуальное обозначение (вид, тип, номер, индекс)	-
5.	Площадь земельного участка \pm величина предельной погрешности определения (вычисления) площади ($P \pm \Delta P$), м ²	26 ± 2
6.	Формула, примененная для вычисления предельной погрешности определения площади земельного участка, с подставленными значениями и итоговые (вычисленные) значения (ΔP), м ²	$\Delta P = 3.5 * M_t * \sqrt{P} = 3.5 * 0,1 * \sqrt{26} = 2$
7.	Предельные минимальный и максимальный размеры земельного участка ($P_{\text{мин}}$ и $P_{\text{макс}}$), м ²	- -
8.	Кадастровый или иной государственный учетный номер (инвентарный) объекта недвижимости, расположенного на образуемом земельном участке	39:15:133303:259
9.	Кадастровые номера исходных земельных участков	39:15:133303:5
9.1.	Кадастровый номер входящего в состав земельного участка, представляющего собой единое землепользование (номер контура многоконтурного земельного участка), преобразование которого осуществляется	-
9.2.	Кадастровые номера земельных участков, исключаемых из состава измененного (исходного) земельного участка, представляющего собой единое землепользование	-
9.3.	Кадастровый или иной государственный учетный номер (инвентарный) объекта недвижимости, расположенного на измененном земельном участке	-
10.	Условный номер земельного участка	-
11.	Учетный номер проекта межевания территории	-
12.	Дополнительные сведения об образовании земельного участка	-
13.	Сведения о земельных участках (землях общего пользования, территории общего пользования), посредством которых обеспечивается доступ	Земли общего пользования
14.	Иные сведения	-
4. Пояснения к сведениям об образуемом земельном участке:		39:15:133303:5:ЗУ370 :
		обозначение земельного участка
1.	-	

Сведения об образуемых земельных участках					
1. Сведения о характерных точках границ образуемых земельных участков				39:15:133303:5:ЗУ371 : обозначение земельного участка	
Система координат МСК-39, зона 1				Зона № 1	
Обозначение характерных точек границ	Координаты, м		Метод определения координат	Формулы, примененные для расчета средней квадратической погрешности определения координат характерной точки границ (Mt), с подставленными в такие формулы значениями и итоговые (вычисленные) значения Mt, м	Описание закрепле ния точки
	X	Y			
1	2	3	4	5	6
н669У	353308.90	1193400.90	-	-	-
н668У	353310.86	1193394.67	-	-	-
н671У	353314.58	1193395.84	-	-	-
н672У	353312.68	1193402.03	-	-	-
н673У	353312.34	1193401.93	-	-	-
н669У	353308.90	1193400.90	-	-	-
2. Сведения о частях границ образуемых земельных участков:				39:15:133303:5:ЗУ371 : обозначение земельного участка	
Обозначение части границ		Горизонтальное проложение (S), м	Описание прохождения части границ	Сведения о согласовании местоположения границ (согласовано/спорное)	
от т.	до т.				
1	2	3	4	5	
н669У	н668У	6.53	-	-	
н668У	н671У	3.90	-	-	
н671У	н672У	6.48	-	-	
н672У	н673У	0.35	-	-	
н673У	н669У	3.59	-	-	
3. Сведения о характеристиках образуемого земельного участка:				39:15:133303:5:ЗУ371 : обозначение земельного участка	
№ п/п	Наименование характеристики земельного участка		Значение характеристики		
1	2		3		
1.	Адрес земельного участка		-		
1.1.	Сведения о местоположении земельного участка (при отсутствии адреса) в структурированном в соответствии с федеральной информационной адресной системой виде		Российская Федерация, Калининградская область, город Калининград, улица Ялтинская		
1.2.	Дополнительные сведения о местоположении земельного участка		-		
2.	Категория земель		Земли населенных пунктов		
3.	Вид (виды) разрешенного использования		-		

3. Сведения о характеристиках образуемого земельного участка:		39:15:133303:5:ЗУ371 :
		обозначение земельного участка
№ п/п	Наименование характеристики земельного участка	Значение характеристики
1	2	3
3.1.	Дополнительные сведения об использовании земельного участка	-
4.	Реестровый номер границ территориальной зоны или в случае отсутствия такого реестрового номера ее индивидуальное обозначение (вид, тип, номер, индекс)	-
5.	Площадь земельного участка \pm величина предельной погрешности определения (вычисления) площади ($P \pm \Delta P$), м ²	26 ± 2
6.	Формула, примененная для вычисления предельной погрешности определения площади земельного участка, с подставленными значениями и итоговые (вычисленные) значения (ΔP), м ²	$\Delta P = 3.5 * M_t * \sqrt{P} = 3.5 * 0,1 * \sqrt{26} = 2$
7.	Предельные минимальный и максимальный размеры земельного участка (P_{\min} и P_{\max}), м ²	- -
8.	Кадастровый или иной государственный учетный номер (инвентарный) объекта недвижимости, расположенного на образуемом земельном участке	39:15:133303:866
9.	Кадастровые номера исходных земельных участков	39:15:133303:5
9.1.	Кадастровый номер входящего в состав земельного участка, представляющего собой единое землепользование (номер контура многоконтурного земельного участка), преобразование которого осуществляется	-
9.2.	Кадастровые номера земельных участков, исключаемых из состава измененного (исходного) земельного участка, представляющего собой единое землепользование	-
9.3.	Кадастровый или иной государственный учетный номер (инвентарный) объекта недвижимости, расположенного на измененном земельном участке	-
10.	Условный номер земельного участка	-
11.	Учетный номер проекта межевания территории	-
12.	Дополнительные сведения об образовании земельного участка	-
13.	Сведения о земельных участках (землях общего пользования, территории общего пользования), посредством которых обеспечивается доступ	Земли общего пользования
14.	Иные сведения	-
4. Пояснения к сведениям об образуемом земельном участке:		39:15:133303:5:ЗУ371 :
		обозначение земельного участка
1.	-	

Сведения об образуемых земельных участках

1. Сведения о характерных точках границ образуемых земельных участков

39:15:133303:5:3У372 :

обозначение земельного участка

Система координат МСК-39, зона 1

Зона № 1

Обозначение характерных точек границ	Координаты, м		Метод определения координат	Формулы, примененные для расчета средней квадратической погрешности определения координат характерной точки границ (Mt), с подставленными в такие формулы значениями и итоговые (вычисленные) значения Mt, м	Описание закрепления точки
	X	Y			
1	2	3	4	5	6
н672У	353312.68	1193402.03	-	-	-
н671У	353314.58	1193395.84	-	-	-
н674У	353317.99	1193396.89	-	-	-
н675У	353316.14	1193403.07	-	-	-
н676У	353315.75	1193402.95	-	-	-
н672У	353312.68	1193402.03	-	-	-

39:15:133303:5:3У372 :

2. Сведения о частях границ образуемых земельных участков:

обозначение земельного участка

Обозначение части границ		Горизонтальное проложение (S), м	Описание прохождения части границ	Сведения о согласовании местоположения границ (согласовано/спорное)
от т.	до т.			
1	2	3	4	5
н672У	н671У	6.48	-	-
н671У	н674У	3.57	-	-
н674У	н675У	6.45	-	-
н675У	н676У	0.41	-	-
н676У	н672У	3.20	-	-

3. Сведения о характеристиках образуемого земельного участка:

39:15:133303:5:3У372 :

обозначение земельного участка

№ п/п	Наименование характеристики земельного участка	Значение характеристики
1	2	3
1.	Адрес земельного участка	-
1.1.	Сведения о местоположении земельного участка (при отсутствии адреса) в структурированном в соответствии с федеральной информационной адресной системой виде	Российская Федерация, Калининградская область, город Калининград, улица Ялтинская
1.2.	Дополнительные сведения о местоположении земельного участка	-
2.	Категория земель	Земли населенных пунктов
3.	Вид (виды) разрешенного использования	-

3. Сведения о характеристиках образуемого земельного участка:		39:15:133303:5:ЗУ372 :
		обозначение земельного участка
№ п/п	Наименование характеристики земельного участка	Значение характеристики
1	2	3
3.1.	Дополнительные сведения об использовании земельного участка	-
4.	Реестровый номер границ территориальной зоны или в случае отсутствия такого реестрового номера ее индивидуальное обозначение (вид, тип, номер, индекс)	-
5.	Площадь земельного участка \pm величина предельной погрешности определения (вычисления) площади ($P \pm \Delta P$), м ²	23 ± 2
6.	Формула, примененная для вычисления предельной погрешности определения площади земельного участка, с подставленными значениями и итоговые (вычисленные) значения (ΔP), м ²	$\Delta P = 3.5 * M_t * \sqrt{P} = 3.5 * 0,1 * \sqrt{23} = 2$
7.	Предельные минимальный и максимальный размеры земельного участка (P_{\min} и P_{\max}), м ²	- -
8.	Кадастровый или иной государственный учетный номер (инвентарный) объекта недвижимости, расположенного на образуемом земельном участке	39:15:133303:106
9.	Кадастровые номера исходных земельных участков	39:15:133303:5
9.1.	Кадастровый номер входящего в состав земельного участка, представляющего собой единое землепользование (номер контура многоконтурного земельного участка), преобразование которого осуществляется	-
9.2.	Кадастровые номера земельных участков, исключаемых из состава измененного (исходного) земельного участка, представляющего собой единое землепользование	-
9.3.	Кадастровый или иной государственный учетный номер (инвентарный) объекта недвижимости, расположенного на измененном земельном участке	-
10.	Условный номер земельного участка	-
11.	Учетный номер проекта межевания территории	-
12.	Дополнительные сведения об образовании земельного участка	-
13.	Сведения о земельных участках (землях общего пользования, территории общего пользования), посредством которых обеспечивается доступ	Земли общего пользования
14.	Иные сведения	-
4. Пояснения к сведениям об образуемом земельном участке:		39:15:133303:5:ЗУ372 :
		обозначение земельного участка
1.	-	

Сведения об образуемых земельных участках

1. Сведения о характерных точках границ образуемых земельных участков

39:15:133303:5:3У373 :

обозначение земельного участка

Система координат МСК-39, зона 1

Зона № 1

Обозначение характерных точек границ	Координаты, м		Метод определения координат	Формулы, примененные для расчета средней квадратической погрешности определения координат характерной точки границ (Mt), с подставленными в такие формулы значениями и итоговые (вычисленные) значения Mt, м	Описание закрепления точки
	X	Y			
1	2	3	4	5	6
н675У	353316.14	1193403.07	-	-	-
н674У	353317.99	1193396.89	-	-	-
н677У	353321.51	1193398.04	-	-	-
н678У	353319.39	1193404.05	-	-	-
н675У	353316.14	1193403.07	-	-	-

39:15:133303:5:3У373 :

2. Сведения о частях границ образуемых земельных участков:

обозначение земельного участка

Обозначение части границ		Горизонтальное проложение (S), м	Описание прохождения части границ	Сведения о согласовании местоположения границ (согласовано/спорное)
от т.	до т.			
1	2	3	4	5
н675У	н674У	6.45	-	-
н674У	н677У	3.70	-	-
н677У	н678У	6.37	-	-
н678У	н675У	3.39	-	-

3. Сведения о характеристиках образуемого земельного участка:

39:15:133303:5:3У373 :

обозначение земельного участка

№ п/п	Наименование характеристики земельного участка	Значение характеристики
1	2	3
1.	Адрес земельного участка	-
1.1.	Сведения о местоположении земельного участка (при отсутствии адреса) в структурированном в соответствии с федеральной информационной адресной системой виде	Российская Федерация, Калининградская область, город Калининград, улица Ялтинская
1.2.	Дополнительные сведения о местоположении земельного участка	-
2.	Категория земель	Земли населенных пунктов
3.	Вид (виды) разрешенного использования	-
3.1.	Дополнительные сведения об использовании земельного участка	-

3. Сведения о характеристиках образуемого земельного участка:		39:15:133303:5:3У373 :
		обозначение земельного участка
№ п/п	Наименование характеристики земельного участка	Значение характеристики
1	2	3
4.	Реестровый номер границ территориальной зоны или в случае отсутствия такого реестрового номера ее индивидуальное обозначение (вид, тип, номер, индекс)	-
5.	Площадь земельного участка \pm величина предельной погрешности определения (вычисления) площади ($P \pm \Delta P$), м ²	23 ± 2
6.	Формула, примененная для вычисления предельной погрешности определения площади земельного участка, с подставленными значениями и итоговые (вычисленные) значения (ΔP), м ²	$\Delta P = 3.5 * M_t * \sqrt{P} = 3.5 * 0,1 * \sqrt{23} = 2$
7.	Предельные минимальный и максимальный размеры земельного участка ($P_{\text{мин}}$ и $P_{\text{макс}}$), м ²	- -
8.	Кадастровый или иной государственный учетный номер (инвентарный) объекта недвижимости, расположенного на образуемом земельном участке	39:15:133303:213
9.	Кадастровые номера исходных земельных участков	39:15:133303:5
9.1.	Кадастровый номер входящего в состав земельного участка, представляющего собой единое землепользование (номер контура многоконтурного земельного участка), преобразование которого осуществляется	-
9.2.	Кадастровые номера земельных участков, исключаемых из состава измененного (исходного) земельного участка, представляющего собой единое землепользование	-
9.3.	Кадастровый или иной государственный учетный номер (инвентарный) объекта недвижимости, расположенного на измененном земельном участке	-
10.	Условный номер земельного участка	-
11.	Учетный номер проекта межевания территории	-
12.	Дополнительные сведения об образовании земельного участка	-
13.	Сведения о земельных участках (землях общего пользования, территории общего пользования), посредством которых обеспечивается доступ	Земли общего пользования
14.	Иные сведения	-
4. Пояснения к сведениям об образуемом земельном участке:		39:15:133303:5:3У373 :
		обозначение земельного участка
1.	-	

Сведения об образуемых земельных участках

1. Сведения о характерных точках границ образуемых земельных участков

39:15:133303:5:3У374 :

обозначение земельного участка

Система координат МСК-39, зона 1

Зона № 1

Обозначение характерных точек границ	Координаты, м		Метод определения координат	Формулы, примененные для расчета средней квадратической погрешности определения координат характерной точки границ (Mt), с подставленными в такие формулы значениями и итоговые (вычисленные) значения Mt, м	Описание закрепления точки
	X	Y			
1	2	3	4	5	6
н667У	353303.15	1193405.63	-	-	-
н666У	353304.92	1193399.71	-	-	-
н665У	353305.20	1193399.79	-	-	-
н670У	353308.49	1193400.78	-	-	-
н679У	353306.77	1193406.49	-	-	-
н667У	353303.15	1193405.63	-	-	-

39:15:133303:5:3У374 :

2. Сведения о частях границ образуемых земельных участков:

обозначение земельного участка

Обозначение части границ		Горизонтальное проложение (S), м	Описание прохождения части границ	Сведения о согласовании местоположения границ (согласовано/спорное)
от т.	до т.			
1	2	3	4	5
н667У	н666У	6.18	-	-
н666У	н665У	0.29	-	-
н665У	н670У	3.44	-	-
н670У	н679У	5.96	-	-
н679У	н667У	3.72	-	-

3. Сведения о характеристиках образуемого земельного участка:

39:15:133303:5:3У374 :

обозначение земельного участка

№ п/п	Наименование характеристики земельного участка	Значение характеристики
1	2	3
1.	Адрес земельного участка	-
1.1.	Сведения о местоположении земельного участка (при отсутствии адреса) в структурированном в соответствии с федеральной информационной адресной системой виде	Российская Федерация, Калининградская область, город Калининград, улица Ялтинская
1.2.	Дополнительные сведения о местоположении земельного участка	-
2.	Категория земель	Земли населенных пунктов
3.	Вид (виды) разрешенного использования	-

3. Сведения о характеристиках образуемого земельного участка:		39:15:133303:5:ЗУ374 :
		обозначение земельного участка
№ п/п	Наименование характеристики земельного участка	Значение характеристики
1	2	3
3.1.	Дополнительные сведения об использовании земельного участка	-
4.	Реестровый номер границ территориальной зоны или в случае отсутствия такого реестрового номера ее индивидуальное обозначение (вид, тип, номер, индекс)	-
5.	Площадь земельного участка \pm величина предельной погрешности определения (вычисления) площади ($P \pm \Delta P$), м ²	23 ± 2
6.	Формула, примененная для вычисления предельной погрешности определения площади земельного участка, с подставленными значениями и итоговые (вычисленные) значения (ΔP), м ²	$\Delta P = 3.5 * M_t * \sqrt{P} = 3.5 * 0,1 * \sqrt{23} = 2$
7.	Предельные минимальный и максимальный размеры земельного участка ($P_{\text{мин}}$ и $P_{\text{макс}}$), м ²	- -
8.	Кадастровый или иной государственный учетный номер (инвентарный) объекта недвижимости, расположенного на образуемом земельном участке	-
9.	Кадастровые номера исходных земельных участков	39:15:133303:5
9.1.	Кадастровый номер входящего в состав земельного участка, представляющего собой единое землепользование (номер контура многоконтурного земельного участка), преобразование которого осуществляется	-
9.2.	Кадастровые номера земельных участков, исключаемых из состава измененного (исходного) земельного участка, представляющего собой единое землепользование	-
9.3.	Кадастровый или иной государственный учетный номер (инвентарный) объекта недвижимости, расположенного на измененном земельном участке	-
10.	Условный номер земельного участка	-
11.	Учетный номер проекта межевания территории	-
12.	Дополнительные сведения об образовании земельного участка	-
13.	Сведения о земельных участках (землях общего пользования, территории общего пользования), посредством которых обеспечивается доступ	Земли общего пользования
14.	Иные сведения	-
4. Пояснения к сведениям об образуемом земельном участке:		39:15:133303:5:ЗУ374 :
		обозначение земельного участка
1.	-	

Сведения об образуемых земельных участках					
1. Сведения о характерных точках границ образуемых земельных участков				39:15:133303:5:3У375 :	
				обозначение земельного участка	
Система координат МСК-39, зона 1				Зона № 1	
Обозначение характерных точек границ	Координаты, м		Метод определения координат	Формулы, примененные для расчета средней квадратической погрешности определения координат характерной точки границ (Mt), с подставленными в такие формулы значениями и итоговые (вычисленные) значения Mt, м	Описание закрепле ния точки
	X	Y			
1	2	3	4	5	6
н679У	353306.77	1193406.49	-	-	-
н670У	353308.49	1193400.78	-	-	-
н669У	353308.90	1193400.90	-	-	-
н673У	353312.34	1193401.93	-	-	-
н680У	353310.63	1193407.63	-	-	-
н679У	353306.77	1193406.49	-	-	-
2. Сведения о частях границ образуемых земельных участков:				39:15:133303:5:3У375 :	
				обозначение земельного участка	
Обозначение части границ		Горизонтальное проложение (S), м	Описание прохождения части границ	Сведения о согласовании местоположения границ (согласовано/спорное)	
от т.	до т.				
1	2	3	4	5	
н679У	н670У	5.96	-	-	
н670У	н669У	0.43	-	-	
н669У	н673У	3.59	-	-	
н673У	н680У	5.95	-	-	
н680У	н679У	4.02	-	-	
3. Сведения о характеристиках образуемого земельного участка:				39:15:133303:5:3У375 :	
				обозначение земельного участка	
№ п/п	Наименование характеристики земельного участка		Значение характеристики		
1	2		3		
1.	Адрес земельного участка		-		
1.1.	Сведения о местоположении земельного участка (при отсутствии адреса) в структурированном в соответствии с федеральной информационной адресной системой виде		Российская Федерация, Калининградская область, город Калининград, улица Ялтинская		
1.2.	Дополнительные сведения о местоположении земельного участка		-		
2.	Категория земель		Земли населенных пунктов		
3.	Вид (виды) разрешенного использования		-		

3. Сведения о характеристиках образуемого земельного участка:		39:15:133303:5:3У375 :
		обозначение земельного участка
№ п/п	Наименование характеристики земельного участка	Значение характеристики
1	2	3
3.1.	Дополнительные сведения об использовании земельного участка	-
4.	Реестровый номер границ территориальной зоны или в случае отсутствия такого реестрового номера ее индивидуальное обозначение (вид, тип, номер, индекс)	-
5.	Площадь земельного участка \pm величина предельной погрешности определения (вычисления) площади ($P \pm \Delta P$), м ²	24 ± 2
6.	Формула, примененная для вычисления предельной погрешности определения площади земельного участка, с подставленными значениями и итоговые (вычисленные) значения (ΔP), м ²	$\Delta P = 3.5 * M_t * \sqrt{P} = 3.5 * 0,1 * \sqrt{24} = 2$
7.	Предельные минимальный и максимальный размеры земельного участка ($P_{\text{мин}}$ и $P_{\text{макс}}$), м ²	- -
8.	Кадастровый или иной государственный учетный номер (инвентарный) объекта недвижимости, расположенного на образуемом земельном участке	-
9.	Кадастровые номера исходных земельных участков	39:15:133303:5
9.1.	Кадастровый номер входящего в состав земельного участка, представляющего собой единое землепользование (номер контура многоконтурного земельного участка), преобразование которого осуществляется	-
9.2.	Кадастровые номера земельных участков, исключаемых из состава измененного (исходного) земельного участка, представляющего собой единое землепользование	-
9.3.	Кадастровый или иной государственный учетный номер (инвентарный) объекта недвижимости, расположенного на измененном земельном участке	-
10.	Условный номер земельного участка	-
11.	Учетный номер проекта межевания территории	-
12.	Дополнительные сведения об образовании земельного участка	-
13.	Сведения о земельных участках (землях общего пользования, территории общего пользования), посредством которых обеспечивается доступ	Земли общего пользования
14.	Иные сведения	-
4. Пояснения к сведениям об образуемом земельном участке:		39:15:133303:5:3У375 :
		обозначение земельного участка
1.	-	

Сведения об образуемых земельных участках

1. Сведения о характерных точках границ образуемых земельных участков

39:15:133303:5:3У376 :

обозначение земельного участка

Система координат МСК-39, зона 1

Зона № 1

Обозначение характерных точек границ	Координаты, м		Метод определения координат	Формулы, примененные для расчета средней квадратической погрешности определения координат характерной точки границ (Mt), с подставленными в такие формулы значениями и итоговые (вычисленные) значения Mt, м	Описание закрепления точки
	X	Y			
1	2	3	4	5	6
н680У	353310.63	1193407.63	-	-	-
н673У	353312.34	1193401.93	-	-	-
н672У	353312.68	1193402.03	-	-	-
н676У	353315.75	1193402.95	-	-	-
н681У	353314.03	1193408.69	-	-	-
н680У	353310.63	1193407.63	-	-	-

39:15:133303:5:3У376 :

2. Сведения о частях границ образуемых земельных участков:

обозначение земельного участка

Обозначение части границ		Горизонтальное проложение (S), м	Описание прохождения части границ	Сведения о согласовании местоположения границ (согласовано/спорное)
от т.	до т.			
1	2	3	4	5
н680У	н673У	5.95	-	-
н673У	н672У	0.35	-	-
н672У	н676У	3.20	-	-
н676У	н681У	5.99	-	-
н681У	н680У	3.56	-	-

3. Сведения о характеристиках образуемого земельного участка:

39:15:133303:5:3У376 :

обозначение земельного участка

№ п/п	Наименование характеристики земельного участка	Значение характеристики
1	2	3
1.	Адрес земельного участка	-
1.1.	Сведения о местоположении земельного участка (при отсутствии адреса) в структурированном в соответствии с федеральной информационной адресной системой виде	Российская Федерация, Калининградская область, город Калининград, улица Ялтинская
1.2.	Дополнительные сведения о местоположении земельного участка	-
2.	Категория земель	Земли населенных пунктов
3.	Вид (виды) разрешенного использования	-

3. Сведения о характеристиках образуемого земельного участка:		39:15:133303:5:ЗУ376 :
		обозначение земельного участка
№ п/п	Наименование характеристики земельного участка	Значение характеристики
1	2	3
3.1.	Дополнительные сведения об использовании земельного участка	-
4.	Реестровый номер границ территориальной зоны или в случае отсутствия такого реестрового номера ее индивидуальное обозначение (вид, тип, номер, индекс)	-
5.	Площадь земельного участка \pm величина предельной погрешности определения (вычисления) площади ($P \pm \Delta P$), м ²	21 ± 2
6.	Формула, примененная для вычисления предельной погрешности определения площади земельного участка, с подставленными значениями и итоговые (вычисленные) значения (ΔP), м ²	$\Delta P = 3.5 * M_t * \sqrt{P} = 3.5 * 0,1 * \sqrt{21} = 2$
7.	Предельные минимальный и максимальный размеры земельного участка ($P_{\text{мин}}$ и $P_{\text{макс}}$), м ²	- -
8.	Кадастровый или иной государственный учетный номер (инвентарный) объекта недвижимости, расположенного на образуемом земельном участке	-
9.	Кадастровые номера исходных земельных участков	39:15:133303:5
9.1.	Кадастровый номер входящего в состав земельного участка, представляющего собой единое землепользование (номер контура многоконтурного земельного участка), преобразование которого осуществляется	-
9.2.	Кадастровые номера земельных участков, исключаемых из состава измененного (исходного) земельного участка, представляющего собой единое землепользование	-
9.3.	Кадастровый или иной государственный учетный номер (инвентарный) объекта недвижимости, расположенного на измененном земельном участке	-
10.	Условный номер земельного участка	-
11.	Учетный номер проекта межевания территории	-
12.	Дополнительные сведения об образовании земельного участка	-
13.	Сведения о земельных участках (землях общего пользования, территории общего пользования), посредством которых обеспечивается доступ	Земли общего пользования
14.	Иные сведения	-
4. Пояснения к сведениям об образуемом земельном участке:		39:15:133303:5:ЗУ376 :
		обозначение земельного участка
1.	-	

Сведения об образуемых земельных участках

1. Сведения о характерных точках границ образуемых земельных участков

39:15:133303:5:3У377 :

обозначение земельного участка

Система координат МСК-39, зона 1

Зона № 1

Обозначение характерных точек границ	Координаты, м		Метод определения координат	Формулы, примененные для расчета средней квадратической погрешности определения координат характерной точки границ (Mt), с подставленными в такие формулы значениями и итоговые (вычисленные) значения Mt, м	Описание закрепления точки
	X	Y			
1	2	3	4	5	6
н681У	353314.03	1193408.69	-	-	-
н676У	353315.75	1193402.95	-	-	-
н675У	353316.14	1193403.07	-	-	-
н678У	353319.39	1193404.05	-	-	-
н682У	353317.39	1193409.82	-	-	-
н681У	353314.03	1193408.69	-	-	-

39:15:133303:5:3У377 :

2. Сведения о частях границ образуемых земельных участков:

обозначение земельного участка

Обозначение части границ		Горизонтальное проложение (S), м	Описание прохождения части границ	Сведения о согласовании местоположения границ (согласовано/спорное)
от т.	до т.			
1	2	3	4	5
н681У	н676У	5.99	-	-
н676У	н675У	0.41	-	-
н675У	н678У	3.39	-	-
н678У	н682У	6.11	-	-
н682У	н681У	3.54	-	-

3. Сведения о характеристиках образуемого земельного участка:

39:15:133303:5:3У377 :

обозначение земельного участка

№ п/п	Наименование характеристики земельного участка	Значение характеристики
1	2	3
1.	Адрес земельного участка	-
1.1.	Сведения о местоположении земельного участка (при отсутствии адреса) в структурированном в соответствии с федеральной информационной адресной системой виде	Российская Федерация, Калининградская область, город Калининград, улица Ялтинская
1.2.	Дополнительные сведения о местоположении земельного участка	-
2.	Категория земель	Земли населенных пунктов
3.	Вид (виды) разрешенного использования	-

3. Сведения о характеристиках образуемого земельного участка:		39:15:133303:5:ЗУ377 :
		обозначение земельного участка
№ п/п	Наименование характеристики земельного участка	Значение характеристики
1	2	3
3.1.	Дополнительные сведения об использовании земельного участка	-
4.	Реестровый номер границ территориальной зоны или в случае отсутствия такого реестрового номера ее индивидуальное обозначение (вид, тип, номер, индекс)	-
5.	Площадь земельного участка \pm величина предельной погрешности определения (вычисления) площади ($P \pm \Delta P$), м ²	22 ± 2
6.	Формула, примененная для вычисления предельной погрешности определения площади земельного участка, с подставленными значениями и итоговые (вычисленные) значения (ΔP), м ²	$\Delta P = 3.5 * M_t * \sqrt{P} = 3.5 * 0,1 * \sqrt{22} = 2$
7.	Предельные минимальный и максимальный размеры земельного участка ($P_{\text{мин}}$ и $P_{\text{макс}}$), м ²	- -
8.	Кадастровый или иной государственный учетный номер (инвентарный) объекта недвижимости, расположенного на образуемом земельном участке	-
9.	Кадастровые номера исходных земельных участков	39:15:133303:5
9.1.	Кадастровый номер входящего в состав земельного участка, представляющего собой единое землепользование (номер контура многоконтурного земельного участка), преобразование которого осуществляется	-
9.2.	Кадастровые номера земельных участков, исключаемых из состава измененного (исходного) земельного участка, представляющего собой единое землепользование	-
9.3.	Кадастровый или иной государственный учетный номер (инвентарный) объекта недвижимости, расположенного на измененном земельном участке	-
10.	Условный номер земельного участка	-
11.	Учетный номер проекта межевания территории	-
12.	Дополнительные сведения об образовании земельного участка	-
13.	Сведения о земельных участках (землях общего пользования, территории общего пользования), посредством которых обеспечивается доступ	Земли общего пользования
14.	Иные сведения	-
4. Пояснения к сведениям об образуемом земельном участке:		39:15:133303:5:ЗУ377 :
		обозначение земельного участка
1.	-	

Сведения об образуемых земельных участках

1. Сведения о характерных точках границ образуемых земельных участков

39:15:133303:5:3У378 :

обозначение земельного участка

Система координат МСК-39, зона 1

Зона № 1

Обозначение характерных точек границ	Координаты, м		Метод определения координат	Формулы, примененные для расчета средней квадратической погрешности определения координат характерной точки границ (Mt), с подставленными в такие формулы значениями и итоговые (вычисленные) значения Mt, м	Описание закрепления точки
	X	Y			
1	2	3	4	5	6
н695У	353322.79	1193379.39	-	-	-
н696У	353324.12	1193379.76	-	-	-
н697У	353326.35	1193381.11	-	-	-
н698У	353324.69	1193386.89	-	-	-
н699У	353320.85	1193385.89	-	-	-
н700У	353322.48	1193380.32	-	-	-
н695У	353322.79	1193379.39	-	-	-

39:15:133303:5:3У378 :

2. Сведения о частях границ образуемых земельных участков:

обозначение земельного участка

Обозначение части границ		Горизонтальное проложение (S), м	Описание прохождения части границ	Сведения о согласовании местоположения границ (согласовано/спорное)
от т.	до т.			
1	2	3	4	5
н695У	н696У	1.38	-	-
н696У	н697У	2.61	-	-
н697У	н698У	6.01	-	-
н698У	н699У	3.97	-	-
н699У	н700У	5.80	-	-
н700У	н695У	0.98	-	-

39:15:133303:5:3У378 :

3. Сведения о характеристиках образуемого земельного участка:

обозначение земельного участка

№ п/п	Наименование характеристики земельного участка	Значение характеристики
1	2	3
1.	Адрес земельного участка	-
1.1.	Сведения о местоположении земельного участка (при отсутствии адреса) в структурированном в соответствии с федеральной информационной адресной системой виде	Российская Федерация, Калининградская область, город Калининград, улица Ялтинская
1.2.	Дополнительные сведения о местоположении земельного участка	-

3. Сведения о характеристиках образуемого земельного участка:		39:15:133303:5:3У378 :
		обозначение земельного участка
№ п/п	Наименование характеристики земельного участка	Значение характеристики
1	2	3
2.	Категория земель	Земли населенных пунктов
3.	Вид (виды) разрешенного использования	-
3.1.	Дополнительные сведения об использовании земельного участка	-
4.	Реестровый номер границ территориальной зоны или в случае отсутствия такого реестрового номера ее индивидуальное обозначение (вид, тип, номер, индекс)	-
5.	Площадь земельного участка \pm величина предельной погрешности определения (вычисления) площади ($P \pm \Delta P$), м2	26 ± 2
6.	Формула, примененная для вычисления предельной погрешности определения площади земельного участка, с подставленными значениями и итоговые (вычисленные) значения (ΔP), м2	$\Delta P = 3.5 * M_t * \sqrt{P} = 3.5 * 0,1 * \sqrt{26} = 2$
7.	Предельные минимальный и максимальный размеры земельного участка ($P_{\text{мин}}$ и $P_{\text{макс}}$), м2	- -
8.	Кадастровый или иной государственный учетный номер (инвентарный) объекта недвижимости, расположенного на образуемом земельном участке	-
9.	Кадастровые номера исходных земельных участков	39:15:133303:5
9.1.	Кадастровый номер входящего в состав земельного участка, представляющего собой единое землепользование (номер контура многоконтурного земельного участка), преобразование которого осуществляется	-
9.2.	Кадастровые номера земельных участков, исключаемых из состава измененного (исходного) земельного участка, представляющего собой единое землепользование	-
9.3.	Кадастровый или иной государственный учетный номер (инвентарный) объекта недвижимости, расположенного на измененном земельном участке	-
10.	Условный номер земельного участка	-
11.	Учетный номер проекта межевания территории	-
12.	Дополнительные сведения об образовании земельного участка	-
13.	Сведения о земельных участках (землях общего пользования, территории общего пользования), посредством которых обеспечивается доступ	Земли общего пользования
14.	Иные сведения	-
4. Пояснения к сведениям об образуемом земельном участке:		39:15:133303:5:3У378 :
		обозначение земельного участка
1.	-	

Сведения об образуемых земельных участках

1. Сведения о характерных точках границ образуемых земельных участков

39:15:133303:5:3У379 :

обозначение земельного участка

Система координат МСК-39, зона 1

Зона № 1

Обозначение характерных точек границ	Координаты, м		Метод определения координат	Формулы, примененные для расчета средней квадратической погрешности определения координат характерной точки границ (Mt), с подставленными в такие формулы значениями и итоговые (вычисленные) значения Mt, м	Описание закрепления точки
	X	Y			
1	2	3	4	5	6
н701У	353319.42	1193378.45	-	-	-
н695У	353322.79	1193379.39	-	-	-
н700У	353322.48	1193380.32	-	-	-
н699У	353320.85	1193385.89	-	-	-
н702У	353317.54	1193384.92	-	-	-
н703У	353319.17	1193379.35	-	-	-
н701У	353319.42	1193378.45	-	-	-

39:15:133303:5:3У379 :

2. Сведения о частях границ образуемых земельных участков:

обозначение земельного участка

Обозначение части границ		Горизонтальное проложение (S), м	Описание прохождения части границ	Сведения о согласовании местоположения границ (согласовано/спорное)
от т.	до т.			
1	2	3	4	5
н701У	н695У	3.50	-	-
н695У	н700У	0.98	-	-
н700У	н699У	5.80	-	-
н699У	н702У	3.45	-	-
н702У	н703У	5.80	-	-
н703У	н701У	0.93	-	-

39:15:133303:5:3У379 :

3. Сведения о характеристиках образуемого земельного участка:

обозначение земельного участка

№ п/п	Наименование характеристики земельного участка	Значение характеристики
1	2	3
1.	Адрес земельного участка	-
1.1.	Сведения о местоположении земельного участка (при отсутствии адреса) в структурированном в соответствии с федеральной информационной адресной системой виде	Российская Федерация, Калининградская область, город Калининград, улица Ялтинская
1.2.	Дополнительные сведения о местоположении земельного участка	-

3. Сведения о характеристиках образуемого земельного участка:		39:15:133303:5:3У379 :
		обозначение земельного участка
№ п/п	Наименование характеристики земельного участка	Значение характеристики
1	2	3
2.	Категория земель	Земли населенных пунктов
3.	Вид (виды) разрешенного использования	-
3.1.	Дополнительные сведения об использовании земельного участка	-
4.	Реестровый номер границ территориальной зоны или в случае отсутствия такого реестрового номера ее индивидуальное обозначение (вид, тип, номер, индекс)	-
5.	Площадь земельного участка \pm величина предельной погрешности определения (вычисления) площади ($P \pm \Delta P$), м ²	23 ± 2
6.	Формула, примененная для вычисления предельной погрешности определения площади земельного участка, с подставленными значениями и итоговые (вычисленные) значения (ΔP), м ²	$\Delta P = 3.5 * M_t * \sqrt{P} = 3.5 * 0,1 * \sqrt{23} = 2$
7.	Предельные минимальный и максимальный размеры земельного участка (P_{\min} и P_{\max}), м ²	- -
8.	Кадастровый или иной государственный учетный номер (инвентарный) объекта недвижимости, расположенного на образуемом земельном участке	39:15:133303:924
9.	Кадастровые номера исходных земельных участков	39:15:133303:5
9.1.	Кадастровый номер входящего в состав земельного участка, представляющего собой единое землепользование (номер контура многоконтурного земельного участка), преобразование которого осуществляется	-
9.2.	Кадастровые номера земельных участков, исключаемых из состава измененного (исходного) земельного участка, представляющего собой единое землепользование	-
9.3.	Кадастровый или иной государственный учетный номер (инвентарный) объекта недвижимости, расположенного на измененном земельном участке	-
10.	Условный номер земельного участка	-
11.	Учетный номер проекта межевания территории	-
12.	Дополнительные сведения об образовании земельного участка	-
13.	Сведения о земельных участках (землях общего пользования, территории общего пользования), посредством которых обеспечивается доступ	Земли общего пользования
14.	Иные сведения	-
4. Пояснения к сведениям об образуемом земельном участке:		39:15:133303:5:3У379 :
		обозначение земельного участка
1.	-	

Сведения об образуемых земельных участках

1. Сведения о характерных точках границ образуемых земельных участков

39:15:133303:5:3У380 :

обозначение земельного участка

Система координат МСК-39, зона 1

Зона № 1

Обозначение характерных точек границ	Координаты, м		Метод определения координат	Формулы, примененные для расчета средней квадратической погрешности определения координат характерной точки границ (Mt), с подставленными в такие формулы значениями и итоговые (вычисленные) значения Mt, м	Описание закрепления точки
	X	Y			
1	2	3	4	5	6
н704У	353316.13	1193377.53	-	-	-
н701У	353319.42	1193378.45	-	-	-
н703У	353319.17	1193379.35	-	-	-
н702У	353317.54	1193384.92	-	-	-
н705У	353314.23	1193383.95	-	-	-
н706У	353315.86	1193378.38	-	-	-
н704У	353316.13	1193377.53	-	-	-

39:15:133303:5:3У380 :

2. Сведения о частях границ образуемых земельных участков:

обозначение земельного участка

Обозначение части границ		Горизонтальное проложение (S), м	Описание прохождения части границ	Сведения о согласовании местоположения границ (согласовано/спорное)
от т.	до т.			
1	2	3	4	5
н704У	н701У	3.42	-	-
н701У	н703У	0.93	-	-
н703У	н702У	5.80	-	-
н702У	н705У	3.45	-	-
н705У	н706У	5.80	-	-
н706У	н704У	0.89	-	-

3. Сведения о характеристиках образуемого земельного участка:

39:15:133303:5:3У380 :

обозначение земельного участка

№ п/п	Наименование характеристики земельного участка	Значение характеристики
1	2	3
1.	Адрес земельного участка	-
1.1.	Сведения о местоположении земельного участка (при отсутствии адреса) в структурированном в соответствии с федеральной информационной адресной системой виде	Российская Федерация, Калининградская область, город Калининград, улица Ялтинская
1.2.	Дополнительные сведения о местоположении земельного участка	-

3. Сведения о характеристиках образуемого земельного участка:		39:15:133303:5:ЗУ380 :
		обозначение земельного участка
№ п/п	Наименование характеристики земельного участка	Значение характеристики
1	2	3
2.	Категория земель	Земли населенных пунктов
3.	Вид (виды) разрешенного использования	-
3.1.	Дополнительные сведения об использовании земельного участка	-
4.	Реестровый номер границ территориальной зоны или в случае отсутствия такого реестрового номера ее индивидуальное обозначение (вид, тип, номер, индекс)	-
5.	Площадь земельного участка \pm величина предельной погрешности определения (вычисления) площади ($P \pm \Delta P$), м2	23 ± 2
6.	Формула, примененная для вычисления предельной погрешности определения площади земельного участка, с подставленными значениями и итоговые (вычисленные) значения (ΔP), м2	$\Delta P = 3.5 * M_t * \sqrt{P} = 3.5 * 0,1 * \sqrt{23} = 2$
7.	Предельные минимальный и максимальный размеры земельного участка ($P_{\text{мин}}$ и $P_{\text{макс}}$), м2	- -
8.	Кадастровый или иной государственный учетный номер (инвентарный) объекта недвижимости, расположенного на образуемом земельном участке	-
9.	Кадастровые номера исходных земельных участков	39:15:133303:5
9.1.	Кадастровый номер входящего в состав земельного участка, представляющего собой единое землепользование (номер контура многоконтурного земельного участка), преобразование которого осуществляется	-
9.2.	Кадастровые номера земельных участков, исключаемых из состава измененного (исходного) земельного участка, представляющего собой единое землепользование	-
9.3.	Кадастровый или иной государственный учетный номер (инвентарный) объекта недвижимости, расположенного на измененном земельном участке	-
10.	Условный номер земельного участка	-
11.	Учетный номер проекта межевания территории	-
12.	Дополнительные сведения об образовании земельного участка	-
13.	Сведения о земельных участках (землях общего пользования, территории общего пользования), посредством которых обеспечивается доступ	Земли общего пользования
14.	Иные сведения	-
4. Пояснения к сведениям об образуемом земельном участке:		39:15:133303:5:ЗУ380 :
		обозначение земельного участка
1.	-	

Сведения об образуемых земельных участках

1. Сведения о характерных точках границ образуемых земельных участков

39:15:133303:5:3У381 :

обозначение земельного участка

Система координат МСК-39, зона 1

Зона № 1

Обозначение характерных точек границ	Координаты, м		Метод определения координат	Формулы, примененные для расчета средней квадратической погрешности определения координат характерной точки границ (Mt), с подставленными в такие формулы значениями и итоговые (вычисленные) значения Mt, м	Описание закрепления точки
	X	Y			
1	2	3	4	5	6
н707У	353312.78	1193376.59	-	-	-
н704У	353316.13	1193377.53	-	-	-
н706У	353315.86	1193378.38	-	-	-
н705У	353314.23	1193383.95	-	-	-
н708У	353310.92	1193382.98	-	-	-
н709У	353312.55	1193377.41	-	-	-
н707У	353312.78	1193376.59	-	-	-

39:15:133303:5:3У381 :

2. Сведения о частях границ образуемых земельных участков:

обозначение земельного участка

Обозначение части границ		Горизонтальное проложение (S), м	Описание прохождения части границ	Сведения о согласовании местоположения границ (согласовано/спорное)
от т.	до т.			
1	2	3	4	5
н707У	н704У	3.48	-	-
н704У	н706У	0.89	-	-
н706У	н705У	5.80	-	-
н705У	н708У	3.45	-	-
н708У	н709У	5.80	-	-
н709У	н707У	0.85	-	-

39:15:133303:5:3У381 :

3. Сведения о характеристиках образуемого земельного участка:

обозначение земельного участка

№ п/п	Наименование характеристики земельного участка	Значение характеристики
1	2	3
1.	Адрес земельного участка	-
1.1.	Сведения о местоположении земельного участка (при отсутствии адреса) в структурированном в соответствии с федеральной информационной адресной системой виде	Российская Федерация, Калининградская область, город Калининград, улица Ялтинская
1.2.	Дополнительные сведения о местоположении земельного участка	-

3. Сведения о характеристиках образуемого земельного участка:		39:15:133303:5:3У381 :
		обозначение земельного участка
№ п/п	Наименование характеристики земельного участка	Значение характеристики
1	2	3
2.	Категория земель	Земли населенных пунктов
3.	Вид (виды) разрешенного использования	-
3.1.	Дополнительные сведения об использовании земельного участка	-
4.	Реестровый номер границ территориальной зоны или в случае отсутствия такого реестрового номера ее индивидуальное обозначение (вид, тип, номер, индекс)	-
5.	Площадь земельного участка \pm величина предельной погрешности определения (вычисления) площади ($P \pm \Delta P$), м ²	23 ± 2
6.	Формула, примененная для вычисления предельной погрешности определения площади земельного участка, с подставленными значениями и итоговые (вычисленные) значения (ΔP), м ²	$\Delta P = 3.5 * M_t * \sqrt{P} = 3.5 * 0,1 * \sqrt{23} = 2$
7.	Предельные минимальный и максимальный размеры земельного участка ($P_{\text{мин}}$ и $P_{\text{макс}}$), м ²	- -
8.	Кадастровый или иной государственный учетный номер (инвентарный) объекта недвижимости, расположенного на образуемом земельном участке	39:15:133303:800
9.	Кадастровые номера исходных земельных участков	39:15:133303:5
9.1.	Кадастровый номер входящего в состав земельного участка, представляющего собой единое землепользование (номер контура многоконтурного земельного участка), преобразование которого осуществляется	-
9.2.	Кадастровые номера земельных участков, исключаемых из состава измененного (исходного) земельного участка, представляющего собой единое землепользование	-
9.3.	Кадастровый или иной государственный учетный номер (инвентарный) объекта недвижимости, расположенного на измененном земельном участке	-
10.	Условный номер земельного участка	-
11.	Учетный номер проекта межевания территории	-
12.	Дополнительные сведения об образовании земельного участка	-
13.	Сведения о земельных участках (землях общего пользования, территории общего пользования), посредством которых обеспечивается доступ	Земли общего пользования
14.	Иные сведения	-
4. Пояснения к сведениям об образуемом земельном участке:		39:15:133303:5:3У381 :
		обозначение земельного участка
1.	-	

Сведения об образуемых земельных участках

1. Сведения о характерных точках границ образуемых земельных участков

39:15:133303:5:3У382 :

обозначение земельного участка

Система координат МСК-39, зона 1

Зона № 1

Обозначение характерных точек границ	Координаты, м		Метод определения координат	Формулы, примененные для расчета средней квадратической погрешности определения координат характерной точки границ (Mt), с подставленными в такие формулы значениями и итоговые (вычисленные) значения Mt, м	Описание закрепления точки
	X	Y			
1	2	3	4	5	6
н710У	353309.39	1193375.64	-	-	-
н707У	353312.78	1193376.59	-	-	-
н709У	353312.55	1193377.41	-	-	-
н708У	353310.92	1193382.98	-	-	-
н711У	353307.45	1193381.94	-	-	-
н712У	353309.28	1193376.01	-	-	-
н710У	353309.39	1193375.64	-	-	-

39:15:133303:5:3У382 :

2. Сведения о частях границ образуемых земельных участков:

обозначение земельного участка

Обозначение части границ		Горизонтальное проложение (S), м	Описание прохождения части границ	Сведения о согласовании местоположения границ (согласовано/спорное)
от т.	до т.			
1	2	3	4	5
н710У	н707У	3.52	-	-
н707У	н709У	0.85	-	-
н709У	н708У	5.80	-	-
н708У	н711У	3.62	-	-
н711У	н712У	6.21	-	-
н712У	н710У	0.39	-	-

3. Сведения о характеристиках образуемого земельного участка:

39:15:133303:5:3У382 :

обозначение земельного участка

№ п/п	Наименование характеристики земельного участка	Значение характеристики
1	2	3
1.	Адрес земельного участка	-
1.1.	Сведения о местоположении земельного участка (при отсутствии адреса) в структурированном в соответствии с федеральной информационной адресной системой виде	Российская Федерация, Калининградская область, город Калининград, улица Ялтинская
1.2.	Дополнительные сведения о местоположении земельного участка	-

3. Сведения о характеристиках образуемого земельного участка:		39:15:133303:5:3У382 :
		обозначение земельного участка
№ п/п	Наименование характеристики земельного участка	Значение характеристики
1	2	3
2.	Категория земель	Земли населенных пунктов
3.	Вид (виды) разрешенного использования	-
3.1.	Дополнительные сведения об использовании земельного участка	-
4.	Реестровый номер границ территориальной зоны или в случае отсутствия такого реестрового номера ее индивидуальное обозначение (вид, тип, номер, индекс)	-
5.	Площадь земельного участка \pm величина предельной погрешности определения (вычисления) площади ($P \pm \Delta P$), м ²	24 ± 2
6.	Формула, примененная для вычисления предельной погрешности определения площади земельного участка, с подставленными значениями и итоговые (вычисленные) значения (ΔP), м ²	$\Delta P = 3.5 * M_t * \sqrt{P} = 3.5 * 0,1 * \sqrt{24} = 2$
7.	Предельные минимальный и максимальный размеры земельного участка ($P_{\text{мин}}$ и $P_{\text{макс}}$), м ²	- -
8.	Кадастровый или иной государственный учетный номер (инвентарный) объекта недвижимости, расположенного на образуемом земельном участке	39:15:133303:418
9.	Кадастровые номера исходных земельных участков	39:15:133303:5
9.1.	Кадастровый номер входящего в состав земельного участка, представляющего собой единое землепользование (номер контура многоконтурного земельного участка), преобразование которого осуществляется	-
9.2.	Кадастровые номера земельных участков, исключаемых из состава измененного (исходного) земельного участка, представляющего собой единое землепользование	-
9.3.	Кадастровый или иной государственный учетный номер (инвентарный) объекта недвижимости, расположенного на измененном земельном участке	-
10.	Условный номер земельного участка	-
11.	Учетный номер проекта межевания территории	-
12.	Дополнительные сведения об образовании земельного участка	-
13.	Сведения о земельных участках (землях общего пользования, территории общего пользования), посредством которых обеспечивается доступ	Земли общего пользования
14.	Иные сведения	-
4. Пояснения к сведениям об образуемом земельном участке:		39:15:133303:5:3У382 :
		обозначение земельного участка
1.	-	

Сведения об образуемых земельных участках

1. Сведения о характерных точках границ образуемых земельных участков

39:15:133303:5:3У383 :

обозначение земельного участка

Система координат МСК-39, зона 1

Зона № 1

Обозначение характерных точек границ	Координаты, м		Метод определения координат	Формулы, примененные для расчета средней квадратической погрешности определения координат характерной точки границ (Mt), с подставленными в такие формулы значениями и итоговые (вычисленные) значения Mt, м	Описание закрепления точки
	X	Y			
1	2	3	4	5	6
н713У	353305.87	1193374.66	-	-	-
н710У	353309.39	1193375.64	-	-	-
н712У	353309.28	1193376.01	-	-	-
н711У	353307.45	1193381.94	-	-	-
н714У	353303.97	1193380.86	-	-	-
н715У	353305.80	1193374.94	-	-	-
н713У	353305.87	1193374.66	-	-	-

39:15:133303:5:3У383 :

2. Сведения о частях границ образуемых земельных участков:

обозначение земельного участка

Обозначение части границ		Горизонтальное проложение (S), м	Описание прохождения части границ	Сведения о согласовании местоположения границ (согласовано/спорное)
от т.	до т.			
1	2	3	4	5
н713У	н710У	3.65	-	-
н710У	н712У	0.39	-	-
н712У	н711У	6.21	-	-
н711У	н714У	3.64	-	-
н714У	н715У	6.20	-	-
н715У	н713У	0.29	-	-

3. Сведения о характеристиках образуемого земельного участка:

39:15:133303:5:3У383 :

обозначение земельного участка

№ п/п	Наименование характеристики земельного участка	Значение характеристики
1	2	3
1.	Адрес земельного участка	-
1.1.	Сведения о местоположении земельного участка (при отсутствии адреса) в структурированном в соответствии с федеральной информационной адресной системой виде	Российская Федерация, Калининградская область, город Калининград, улица Ялтинская
1.2.	Дополнительные сведения о местоположении земельного участка	-

3. Сведения о характеристиках образуемого земельного участка:		39:15:133303:5:ЗУ383 :
		обозначение земельного участка
№ п/п	Наименование характеристики земельного участка	Значение характеристики
1	2	3
2.	Категория земель	Земли населенных пунктов
3.	Вид (виды) разрешенного использования	-
3.1.	Дополнительные сведения об использовании земельного участка	-
4.	Реестровый номер границ территориальной зоны или в случае отсутствия такого реестрового номера ее индивидуальное обозначение (вид, тип, номер, индекс)	-
5.	Площадь земельного участка \pm величина предельной погрешности определения (вычисления) площади ($P \pm \Delta P$), м ²	24 ± 2
6.	Формула, примененная для вычисления предельной погрешности определения площади земельного участка, с подставленными значениями и итоговые (вычисленные) значения (ΔP), м ²	$\Delta P = 3.5 * M_t * \sqrt{P} = 3.5 * 0,1 * \sqrt{24} = 2$
7.	Предельные минимальный и максимальный размеры земельного участка ($P_{\text{мин}}$ и $P_{\text{макс}}$), м ²	- -
8.	Кадастровый или иной государственный учетный номер (инвентарный) объекта недвижимости, расположенного на образуемом земельном участке	39:15:133303:712
9.	Кадастровые номера исходных земельных участков	39:15:133303:5
9.1.	Кадастровый номер входящего в состав земельного участка, представляющего собой единое землепользование (номер контура многоконтурного земельного участка), преобразование которого осуществляется	-
9.2.	Кадастровые номера земельных участков, исключаемых из состава измененного (исходного) земельного участка, представляющего собой единое землепользование	-
9.3.	Кадастровый или иной государственный учетный номер (инвентарный) объекта недвижимости, расположенного на измененном земельном участке	-
10.	Условный номер земельного участка	-
11.	Учетный номер проекта межевания территории	-
12.	Дополнительные сведения об образовании земельного участка	-
13.	Сведения о земельных участках (землях общего пользования, территории общего пользования), посредством которых обеспечивается доступ	Земли общего пользования
14.	Иные сведения	-
4. Пояснения к сведениям об образуемом земельном участке:		39:15:133303:5:ЗУ383 :
		обозначение земельного участка
1.	-	

Сведения об образуемых земельных участках					
1. Сведения о характерных точках границ образуемых земельных участков				39:15:133303:5:ЗУ384 : обозначение земельного участка	
Система координат МСК-39, зона 1				Зона № 1	
Обозначение характерных точек границ	Координаты, м		Метод определения координат	Формулы, примененные для расчета средней квадратической погрешности определения координат характерной точки границ (Mt), с подставленными в такие формулы значениями и итоговые (вычисленные) значения Mt, м	Описание закрепле ния точки
	X	Y			
1	2	3	4	5	6
н716У	353302.18	1193373.63	-	-	-
н713У	353305.87	1193374.66	-	-	-
н715У	353305.80	1193374.94	-	-	-
н714У	353303.97	1193380.86	-	-	-
н717У	353300.40	1193379.79	-	-	-
н716У	353302.18	1193373.63	-	-	-
2. Сведения о частях границ образуемых земельных участков:				39:15:133303:5:ЗУ384 : обозначение земельного участка	
Обозначение части границ		Горизонтальное проложение (S), м	Описание прохождения части границ	Сведения о согласовании местоположения границ (согласовано/спорное)	
от т.	до т.				
1	2	3	4	5	
н716У	н713У	3.83	-	-	
н713У	н715У	0.29	-	-	
н715У	н714У	6.20	-	-	
н714У	н717У	3.73	-	-	
н717У	н716У	6.41	-	-	
3. Сведения о характеристиках образуемого земельного участка:				39:15:133303:5:ЗУ384 : обозначение земельного участка	
№ п/п	Наименование характеристики земельного участка		Значение характеристики		
1	2		3		
1.	Адрес земельного участка		-		
1.1.	Сведения о местоположении земельного участка (при отсутствии адреса) в структурированном в соответствии с федеральной информационной адресной системой виде		Российская Федерация, Калининградская область, город Калининград, улица Ялтинская		
1.2.	Дополнительные сведения о местоположении земельного участка		-		
2.	Категория земель		Земли населенных пунктов		
3.	Вид (виды) разрешенного использования		-		

3. Сведения о характеристиках образуемого земельного участка:		39:15:133303:5:ЗУ384 :
		обозначение земельного участка
№ п/п	Наименование характеристики земельного участка	Значение характеристики
1	2	3
3.1.	Дополнительные сведения об использовании земельного участка	-
4.	Реестровый номер границ территориальной зоны или в случае отсутствия такого реестрового номера ее индивидуальное обозначение (вид, тип, номер, индекс)	-
5.	Площадь земельного участка \pm величина предельной погрешности определения (вычисления) площади ($P \pm \Delta P$), м ²	24 ± 2
6.	Формула, примененная для вычисления предельной погрешности определения площади земельного участка, с подставленными значениями и итоговые (вычисленные) значения (ΔP), м ²	$\Delta P = 3.5 * M_t * \sqrt{P} = 3.5 * 0,1 * \sqrt{24} = 2$
7.	Предельные минимальный и максимальный размеры земельного участка ($P_{\text{мин}}$ и $P_{\text{макс}}$), м ²	- -
8.	Кадастровый или иной государственный учетный номер (инвентарный) объекта недвижимости, расположенного на образуемом земельном участке	39:15:133303:180
9.	Кадастровые номера исходных земельных участков	39:15:133303:5
9.1.	Кадастровый номер входящего в состав земельного участка, представляющего собой единое землепользование (номер контура многоконтурного земельного участка), преобразование которого осуществляется	-
9.2.	Кадастровые номера земельных участков, исключаемых из состава измененного (исходного) земельного участка, представляющего собой единое землепользование	-
9.3.	Кадастровый или иной государственный учетный номер (инвентарный) объекта недвижимости, расположенного на измененном земельном участке	-
10.	Условный номер земельного участка	-
11.	Учетный номер проекта межевания территории	-
12.	Дополнительные сведения об образовании земельного участка	-
13.	Сведения о земельных участках (землях общего пользования, территории общего пользования), посредством которых обеспечивается доступ	Земли общего пользования
14.	Иные сведения	-
4. Пояснения к сведениям об образуемом земельном участке:		39:15:133303:5:ЗУ384 :
		обозначение земельного участка
1.	-	

Сведения об образуемых земельных участках

1. Сведения о характерных точках границ образуемых земельных участков

39:15:133303:5:3У385 :

обозначение земельного участка

Система координат МСК-39, зона 1

Зона № 1

Обозначение характерных точек границ	Координаты, м		Метод определения координат	Формулы, примененные для расчета средней квадратической погрешности определения координат характерной точки границ (Mt), с подставленными в такие формулы значениями и итоговые (вычисленные) значения Mt, м	Описание закрепления точки
	X	Y			
1	2	3	4	5	6
н718У	353298.87	1193372.70	-	-	-
н716У	353302.18	1193373.63	-	-	-
н717У	353300.40	1193379.79	-	-	-
н719У	353297.26	1193378.74	-	-	-
н718У	353298.87	1193372.70	-	-	-

39:15:133303:5:3У385 :

2. Сведения о частях границ образуемых земельных участков:

обозначение земельного участка

Обозначение части границ		Горизонтальное проложение (S), м	Описание прохождения части границ	Сведения о согласовании местоположения границ (согласовано/спорное)
от т.	до т.			
1	2	3	4	5
н718У	н716У	3.44	-	-
н716У	н717У	6.41	-	-
н717У	н719У	3.31	-	-
н719У	н718У	6.25	-	-

3. Сведения о характеристиках образуемого земельного участка:

39:15:133303:5:3У385 :

обозначение земельного участка

№ п/п	Наименование характеристики земельного участка	Значение характеристики
1	2	3
1.	Адрес земельного участка	-
1.1.	Сведения о местоположении земельного участка (при отсутствии адреса) в структурированном в соответствии с федеральной информационной адресной системой виде	Российская Федерация, Калининградская область, город Калининград, улица Ялтинская
1.2.	Дополнительные сведения о местоположении земельного участка	-
2.	Категория земель	Земли населенных пунктов
3.	Вид (виды) разрешенного использования	-
3.1.	Дополнительные сведения об использовании земельного участка	-

3. Сведения о характеристиках образуемого земельного участка:		39:15:133303:5:3У385 :
		обозначение земельного участка
№ п/п	Наименование характеристики земельного участка	Значение характеристики
1	2	3
4.	Реестровый номер границ территориальной зоны или в случае отсутствия такого реестрового номера ее индивидуальное обозначение (вид, тип, номер, индекс)	-
5.	Площадь земельного участка \pm величина предельной погрешности определения (вычисления) площади ($P \pm \Delta P$), м ²	21 ± 2
6.	Формула, примененная для вычисления предельной погрешности определения площади земельного участка, с подставленными значениями и итоговые (вычисленные) значения (ΔP), м ²	$\Delta P = 3.5 * M_t * \sqrt{P} = 3.5 * 0,1 * \sqrt{21} = 2$
7.	Предельные минимальный и максимальный размеры земельного участка ($P_{\text{мин}}$ и $P_{\text{макс}}$), м ²	- -
8.	Кадастровый или иной государственный учетный номер (инвентарный) объекта недвижимости, расположенного на образуемом земельном участке	-
9.	Кадастровые номера исходных земельных участков	39:15:133303:5
9.1.	Кадастровый номер входящего в состав земельного участка, представляющего собой единое землепользование (номер контура многоконтурного земельного участка), преобразование которого осуществляется	-
9.2.	Кадастровые номера земельных участков, исключаемых из состава измененного (исходного) земельного участка, представляющего собой единое землепользование	-
9.3.	Кадастровый или иной государственный учетный номер (инвентарный) объекта недвижимости, расположенного на измененном земельном участке	-
10.	Условный номер земельного участка	-
11.	Учетный номер проекта межевания территории	-
12.	Дополнительные сведения об образовании земельного участка	-
13.	Сведения о земельных участках (землях общего пользования, территории общего пользования), посредством которых обеспечивается доступ	Земли общего пользования
14.	Иные сведения	-
4. Пояснения к сведениям об образуемом земельном участке:		39:15:133303:5:3У385 :
		обозначение земельного участка
1.	-	

Сведения об образуемых земельных участках

1. Сведения о характерных точках границ образуемых земельных участков

39:15:133303:5:3У386 :

обозначение земельного участка

Система координат МСК-39, зона 1

Зона № 1

Обозначение характерных точек границ	Координаты, м		Метод определения координат	Формулы, примененные для расчета средней квадратической погрешности определения координат характерной точки границ (Mt), с подставленными в такие формулы значениями и итоговые (вычисленные) значения Mt, м	Описание закрепления точки
	X	Y			
1	2	3	4	5	6
н720У	353295.34	1193371.71	-	-	-
н718У	353298.87	1193372.70	-	-	-
н719У	353297.26	1193378.74	-	-	-
н721У	353293.74	1193377.79	-	-	-
н720У	353295.34	1193371.71	-	-	-

39:15:133303:5:3У386 :

2. Сведения о частях границ образуемых земельных участков:

обозначение земельного участка

Обозначение части границ		Горизонтальное проложение (S), м	Описание прохождения части границ	Сведения о согласовании местоположения границ (согласовано/спорное)
от т.	до т.			
1	2	3	4	5
н720У	н718У	3.67	-	-
н718У	н719У	6.25	-	-
н719У	н721У	3.65	-	-
н721У	н720У	6.29	-	-

3. Сведения о характеристиках образуемого земельного участка:

39:15:133303:5:3У386 :

обозначение земельного участка

№ п/п	Наименование характеристики земельного участка	Значение характеристики
1	2	3
1.	Адрес земельного участка	-
1.1.	Сведения о местоположении земельного участка (при отсутствии адреса) в структурированном в соответствии с федеральной информационной адресной системой виде	Российская Федерация, Калининградская область, город Калининград, улица Ялтинская
1.2.	Дополнительные сведения о местоположении земельного участка	-
2.	Категория земель	Земли населенных пунктов
3.	Вид (виды) разрешенного использования	-
3.1.	Дополнительные сведения об использовании земельного участка	-

3. Сведения о характеристиках образуемого земельного участка:		39:15:133303:5:3У386 :
		обозначение земельного участка
№ п/п	Наименование характеристики земельного участка	Значение характеристики
1	2	3
4.	Реестровый номер границ территориальной зоны или в случае отсутствия такого реестрового номера ее индивидуальное обозначение (вид, тип, номер, индекс)	-
5.	Площадь земельного участка \pm величина предельной погрешности определения (вычисления) площади ($P \pm \Delta P$), м ²	23 ± 2
6.	Формула, примененная для вычисления предельной погрешности определения площади земельного участка, с подставленными значениями и итоговые (вычисленные) значения (ΔP), м ²	$\Delta P = 3.5 * M_t * \sqrt{P} = 3.5 * 0,1 * \sqrt{23} = 2$
7.	Предельные минимальный и максимальный размеры земельного участка ($P_{\text{мин}}$ и $P_{\text{макс}}$), м ²	- -
8.	Кадастровый или иной государственный учетный номер (инвентарный) объекта недвижимости, расположенного на образуемом земельном участке	39:15:133303:956
9.	Кадастровые номера исходных земельных участков	39:15:133303:5
9.1.	Кадастровый номер входящего в состав земельного участка, представляющего собой единое землепользование (номер контура многоконтурного земельного участка), преобразование которого осуществляется	-
9.2.	Кадастровые номера земельных участков, исключаемых из состава измененного (исходного) земельного участка, представляющего собой единое землепользование	-
9.3.	Кадастровый или иной государственный учетный номер (инвентарный) объекта недвижимости, расположенного на измененном земельном участке	-
10.	Условный номер земельного участка	-
11.	Учетный номер проекта межевания территории	-
12.	Дополнительные сведения об образовании земельного участка	-
13.	Сведения о земельных участках (землях общего пользования, территории общего пользования), посредством которых обеспечивается доступ	Земли общего пользования
14.	Иные сведения	-
4. Пояснения к сведениям об образуемом земельном участке:		39:15:133303:5:3У386 :
		обозначение земельного участка
1.	-	

Сведения об образуемых земельных участках

1. Сведения о характерных точках границ образуемых земельных участков

39:15:133303:5:3У387 :

обозначение земельного участка

Система координат МСК-39, зона 1

Зона № 1

Обозначение характерных точек границ	Координаты, м		Метод определения координат	Формулы, примененные для расчета средней квадратической погрешности определения координат характерной точки границ (Mt), с подставленными в такие формулы значениями и итоговые (вычисленные) значения Mt, м	Описание закрепле ния точки
	X	Y			
1	2	3	4	5	6
н722У	353291.78	1193370.72	-	-	-
н720У	353295.34	1193371.71	-	-	-
н721У	353293.74	1193377.79	-	-	-
н723У	353290.15	1193376.96	-	-	-
н722У	353291.78	1193370.72	-	-	-

39:15:133303:5:3У387 :

2. Сведения о частях границ образуемых земельных участков:

обозначение земельного участка

Обозначение части границ		Горизонтальное проложение (S), м	Описание прохождения части границ	Сведения о согласовании местоположения границ (согласовано/спорное)
от т.	до т.			
1	2	3	4	5
н722У	н720У	3.70	-	-
н720У	н721У	6.29	-	-
н721У	н723У	3.68	-	-
н723У	н722У	6.45	-	-

3. Сведения о характеристиках образуемого земельного участка:

39:15:133303:5:3У387 :

обозначение земельного участка

№ п/п	Наименование характеристики земельного участка	Значение характеристики
1	2	3
1.	Адрес земельного участка	-
1.1.	Сведения о местоположении земельного участка (при отсутствии адреса) в структурированном в соответствии с федеральной информационной адресной системой виде	Российская Федерация, Калининградская область, город Калининград, улица Ялтинская
1.2.	Дополнительные сведения о местоположении земельного участка	-
2.	Категория земель	Земли населенных пунктов
3.	Вид (виды) разрешенного использования	-
3.1.	Дополнительные сведения об использовании земельного участка	-

3. Сведения о характеристиках образуемого земельного участка:		39:15:133303:5:3У387 :
		обозначение земельного участка
№ п/п	Наименование характеристики земельного участка	Значение характеристики
1	2	3
4.	Реестровый номер границ территориальной зоны или в случае отсутствия такого реестрового номера ее индивидуальное обозначение (вид, тип, номер, индекс)	-
5.	Площадь земельного участка \pm величина предельной погрешности определения (вычисления) площади ($P \pm \Delta P$), м ²	23 ± 2
6.	Формула, примененная для вычисления предельной погрешности определения площади земельного участка, с подставленными значениями и итоговые (вычисленные) значения (ΔP), м ²	$\Delta P = 3.5 * M_t * \sqrt{P} = 3.5 * 0,1 * \sqrt{23} = 2$
7.	Предельные минимальный и максимальный размеры земельного участка ($P_{\text{мин}}$ и $P_{\text{макс}}$), м ²	- -
8.	Кадастровый или иной государственный учетный номер (инвентарный) объекта недвижимости, расположенного на образуемом земельном участке	-
9.	Кадастровые номера исходных земельных участков	39:15:133303:5
9.1.	Кадастровый номер входящего в состав земельного участка, представляющего собой единое землепользование (номер контура многоконтурного земельного участка), преобразование которого осуществляется	-
9.2.	Кадастровые номера земельных участков, исключаемых из состава измененного (исходного) земельного участка, представляющего собой единое землепользование	-
9.3.	Кадастровый или иной государственный учетный номер (инвентарный) объекта недвижимости, расположенного на измененном земельном участке	-
10.	Условный номер земельного участка	-
11.	Учетный номер проекта межевания территории	-
12.	Дополнительные сведения об образовании земельного участка	-
13.	Сведения о земельных участках (землях общего пользования, территории общего пользования), посредством которых обеспечивается доступ	Земли общего пользования
14.	Иные сведения	-
4. Пояснения к сведениям об образуемом земельном участке:		39:15:133303:5:3У387 :
		обозначение земельного участка
1.	-	

Сведения об образуемых земельных участках

1. Сведения о характерных точках границ образуемых земельных участков

39:15:133303:5:3У388 :

обозначение земельного участка

Система координат МСК-39, зона 1

Зона № 1

Обозначение характерных точек границ	Координаты, м		Метод определения координат	Формулы, примененные для расчета средней квадратической погрешности определения координат характерной точки границ (Mt), с подставленными в такие формулы значениями и итоговые (вычисленные) значения Mt, м	Описание закрепления точки
	X	Y			
1	2	3	4	5	6
н724У	353288.41	1193369.78	-	-	-
н722У	353291.78	1193370.72	-	-	-
н723У	353290.15	1193376.96	-	-	-
н725У	353286.79	1193376.09	-	-	-
н724У	353288.41	1193369.78	-	-	-

39:15:133303:5:3У388 :

2. Сведения о частях границ образуемых земельных участков:

обозначение земельного участка

Обозначение части границ		Горизонтальное проложение (S), м	Описание прохождения части границ	Сведения о согласовании местоположения границ (согласовано/спорное)
от т.	до т.			
1	2	3	4	5
н724У	н722У	3.50	-	-
н722У	н723У	6.45	-	-
н723У	н725У	3.47	-	-
н725У	н724У	6.51	-	-

3. Сведения о характеристиках образуемого земельного участка:

39:15:133303:5:3У388 :

обозначение земельного участка

№ п/п	Наименование характеристики земельного участка	Значение характеристики
1	2	3
1.	Адрес земельного участка	-
1.1.	Сведения о местоположении земельного участка (при отсутствии адреса) в структурированном в соответствии с федеральной информационной адресной системой виде	Российская Федерация, Калининградская область, город Калининград, улица Ялтинская
1.2.	Дополнительные сведения о местоположении земельного участка	-
2.	Категория земель	Земли населенных пунктов
3.	Вид (виды) разрешенного использования	-
3.1.	Дополнительные сведения об использовании земельного участка	-

3. Сведения о характеристиках образуемого земельного участка:		39:15:133303:5:3У388 :
		обозначение земельного участка
№ п/п	Наименование характеристики земельного участка	Значение характеристики
1	2	3
4.	Реестровый номер границ территориальной зоны или в случае отсутствия такого реестрового номера ее индивидуальное обозначение (вид, тип, номер, индекс)	-
5.	Площадь земельного участка \pm величина предельной погрешности определения (вычисления) площади ($P \pm \Delta P$), м ²	23 ± 2
6.	Формула, примененная для вычисления предельной погрешности определения площади земельного участка, с подставленными значениями и итоговые (вычисленные) значения (ΔP), м ²	$\Delta P = 3.5 * M_t * \sqrt{P} = 3.5 * 0,1 * \sqrt{23} = 2$
7.	Предельные минимальный и максимальный размеры земельного участка ($P_{\text{мин}}$ и $P_{\text{макс}}$), м ²	- -
8.	Кадастровый или иной государственный учетный номер (инвентарный) объекта недвижимости, расположенного на образуемом земельном участке	39:15:133303:756
9.	Кадастровые номера исходных земельных участков	39:15:133303:5
9.1.	Кадастровый номер входящего в состав земельного участка, представляющего собой единое землепользование (номер контура многоконтурного земельного участка), преобразование которого осуществляется	-
9.2.	Кадастровые номера земельных участков, исключаемых из состава измененного (исходного) земельного участка, представляющего собой единое землепользование	-
9.3.	Кадастровый или иной государственный учетный номер (инвентарный) объекта недвижимости, расположенного на измененном земельном участке	-
10.	Условный номер земельного участка	-
11.	Учетный номер проекта межевания территории	-
12.	Дополнительные сведения об образовании земельного участка	-
13.	Сведения о земельных участках (землях общего пользования, территории общего пользования), посредством которых обеспечивается доступ	Земли общего пользования
14.	Иные сведения	-
4. Пояснения к сведениям об образуемом земельном участке:		39:15:133303:5:3У388 :
		обозначение земельного участка
1.	-	

Сведения об образуемых земельных участках

1. Сведения о характерных точках границ образуемых земельных участков

39:15:133303:5:3У389 :

обозначение земельного участка

Система координат МСК-39, зона 1

Зона № 1

Обозначение характерных точек границ	Координаты, м		Метод определения координат	Формулы, примененные для расчета средней квадратической погрешности определения координат характерной точки границ (Mt), с подставленными в такие формулы значениями и итоговые (вычисленные) значения Mt, м	Описание закрепления точки
	X	Y			
1	2	3	4	5	6
н726У	353284.68	1193368.73	-	-	-
н724У	353288.41	1193369.78	-	-	-
н725У	353286.79	1193376.09	-	-	-
н727У	353283.14	1193374.95	-	-	-
н726У	353284.68	1193368.73	-	-	-

39:15:133303:5:3У389 :

2. Сведения о частях границ образуемых земельных участков:

обозначение земельного участка

Обозначение части границ		Горизонтальное проложение (S), м	Описание прохождения части границ	Сведения о согласовании местоположения границ (согласовано/спорное)
от т.	до т.			
1	2	3	4	5
н726У	н724У	3.87	-	-
н724У	н725У	6.51	-	-
н725У	н727У	3.82	-	-
н727У	н726У	6.41	-	-

3. Сведения о характеристиках образуемого земельного участка:

39:15:133303:5:3У389 :

обозначение земельного участка

№ п/п	Наименование характеристики земельного участка	Значение характеристики
1	2	3
1.	Адрес земельного участка	-
1.1.	Сведения о местоположении земельного участка (при отсутствии адреса) в структурированном в соответствии с федеральной информационной адресной системой виде	Российская Федерация, Калининградская область, город Калининград, улица Ялтинская
1.2.	Дополнительные сведения о местоположении земельного участка	-
2.	Категория земель	Земли населенных пунктов
3.	Вид (виды) разрешенного использования	-
3.1.	Дополнительные сведения об использовании земельного участка	-

3. Сведения о характеристиках образуемого земельного участка:		39:15:133303:5:3У389 :
		обозначение земельного участка
№ п/п	Наименование характеристики земельного участка	Значение характеристики
1	2	3
4.	Реестровый номер границ территориальной зоны или в случае отсутствия такого реестрового номера ее индивидуальное обозначение (вид, тип, номер, индекс)	-
5.	Площадь земельного участка \pm величина предельной погрешности определения (вычисления) площади ($P \pm \Delta P$), м ²	25 ± 2
6.	Формула, примененная для вычисления предельной погрешности определения площади земельного участка, с подставленными значениями и итоговые (вычисленные) значения (ΔP), м ²	$\Delta P = 3.5 * M_t * \sqrt{P} = 3.5 * 0,1 * \sqrt{25} = 2$
7.	Предельные минимальный и максимальный размеры земельного участка ($P_{\text{мин}}$ и $P_{\text{макс}}$), м ²	- -
8.	Кадастровый или иной государственный учетный номер (инвентарный) объекта недвижимости, расположенного на образуемом земельном участке	-
9.	Кадастровые номера исходных земельных участков	39:15:133303:5
9.1.	Кадастровый номер входящего в состав земельного участка, представляющего собой единое землепользование (номер контура многоконтурного земельного участка), преобразование которого осуществляется	-
9.2.	Кадастровые номера земельных участков, исключаемых из состава измененного (исходного) земельного участка, представляющего собой единое землепользование	-
9.3.	Кадастровый или иной государственный учетный номер (инвентарный) объекта недвижимости, расположенного на измененном земельном участке	-
10.	Условный номер земельного участка	-
11.	Учетный номер проекта межевания территории	-
12.	Дополнительные сведения об образовании земельного участка	-
13.	Сведения о земельных участках (землях общего пользования, территории общего пользования), посредством которых обеспечивается доступ	Земли общего пользования
14.	Иные сведения	-
4. Пояснения к сведениям об образуемом земельном участке:		39:15:133303:5:3У389 :
		обозначение земельного участка
1.	-	

Сведения об образуемых земельных участках					
1. Сведения о характерных точках границ образуемых земельных участков				39:15:133303:5:3У390 : обозначение земельного участка	
Система координат МСК-39, зона 1				Зона № 1	
Обозначение характерных точек границ	Координаты, м		Метод определения координат	Формулы, примененные для расчета средней квадратической погрешности определения координат характерной точки границ (Mt), с подставленными в такие формулы значениями и итоговые (вычисленные) значения Mt, м	Описание закрепле ния точки
	X	Y			
1	2	3	4	5	6
н728У	353280.97	1193367.69	-	-	-
н726У	353284.68	1193368.73	-	-	-
н727У	353283.14	1193374.95	-	-	-
н729У	353279.46	1193373.81	-	-	-
н730У	353280.89	1193367.95	-	-	-
н728У	353280.97	1193367.69	-	-	-
2. Сведения о частях границ образуемых земельных участков:				39:15:133303:5:3У390 : обозначение земельного участка	
Обозначение части границ		Горизонтальное проложение (S), м	Описание прохождения части границ	Сведения о согласовании местоположения границ (согласовано/спорное)	
от т.	до т.				
1	2	3	4	5	
н728У	н726У	3.85	-	-	
н726У	н727У	6.41	-	-	
н727У	н729У	3.85	-	-	
н729У	н730У	6.03	-	-	
н730У	н728У	0.27	-	-	
3. Сведения о характеристиках образуемого земельного участка:				39:15:133303:5:3У390 : обозначение земельного участка	
№ п/п	Наименование характеристики земельного участка		Значение характеристики		
1	2		3		
1.	Адрес земельного участка		-		
1.1.	Сведения о местоположении земельного участка (при отсутствии адреса) в структурированном в соответствии с федеральной информационной адресной системой виде		Российская Федерация, Калининградская область, город Калининград, улица Ялтинская		
1.2.	Дополнительные сведения о местоположении земельного участка		-		
2.	Категория земель		Земли населенных пунктов		
3.	Вид (виды) разрешенного использования		-		

3. Сведения о характеристиках образуемого земельного участка:		39:15:133303:5:ЗУ390 :
		обозначение земельного участка
№ п/п	Наименование характеристики земельного участка	Значение характеристики
1	2	3
3.1.	Дополнительные сведения об использовании земельного участка	-
4.	Реестровый номер границ территориальной зоны или в случае отсутствия такого реестрового номера ее индивидуальное обозначение (вид, тип, номер, индекс)	-
5.	Площадь земельного участка \pm величина предельной погрешности определения (вычисления) площади ($P \pm \Delta P$), м ²	25 ± 2
6.	Формула, примененная для вычисления предельной погрешности определения площади земельного участка, с подставленными значениями и итоговые (вычисленные) значения (ΔP), м ²	$\Delta P = 3.5 * M_t * \sqrt{P} = 3.5 * 0,1 * \sqrt{25} = 2$
7.	Предельные минимальный и максимальный размеры земельного участка ($P_{\text{мин}}$ и $P_{\text{макс}}$), м ²	- -
8.	Кадастровый или иной государственный учетный номер (инвентарный) объекта недвижимости, расположенного на образуемом земельном участке	39:15:133303:896
9.	Кадастровые номера исходных земельных участков	39:15:133303:5
9.1.	Кадастровый номер входящего в состав земельного участка, представляющего собой единое землепользование (номер контура многоконтурного земельного участка), преобразование которого осуществляется	-
9.2.	Кадастровые номера земельных участков, исключаемых из состава измененного (исходного) земельного участка, представляющего собой единое землепользование	-
9.3.	Кадастровый или иной государственный учетный номер (инвентарный) объекта недвижимости, расположенного на измененном земельном участке	-
10.	Условный номер земельного участка	-
11.	Учетный номер проекта межевания территории	-
12.	Дополнительные сведения об образовании земельного участка	-
13.	Сведения о земельных участках (землях общего пользования, территории общего пользования), посредством которых обеспечивается доступ	Земли общего пользования
14.	Иные сведения	-
4. Пояснения к сведениям об образуемом земельном участке:		39:15:133303:5:ЗУ390 :
		обозначение земельного участка
1.	-	

Сведения об образуемых земельных участках

1. Сведения о характерных точках границ образуемых земельных участков

39:15:133303:5:3У391 :

обозначение земельного участка

Система координат МСК-39, зона 1

Зона № 1

Обозначение характерных точек границ	Координаты, м		Метод определения координат	Формулы, примененные для расчета средней квадратической погрешности определения координат характерной точки границ (Mt), с подставленными в такие формулы значениями и итоговые (вычисленные) значения Mt, м	Описание закрепления точки
	X	Y			
1	2	3	4	5	6
н731У	353275.92	1193366.28	-	-	-
н728У	353280.97	1193367.69	-	-	-
н730У	353280.89	1193367.95	-	-	-
н729У	353279.46	1193373.81	-	-	-
н732У	353274.39	1193372.58	-	-	-
н731У	353275.92	1193366.28	-	-	-

39:15:133303:5:3У391 :

2. Сведения о частях границ образуемых земельных участков:

обозначение земельного участка

Обозначение части границ		Горизонтальное проложение (S), м	Описание прохождения части границ	Сведения о согласовании местоположения границ (согласовано/спорное)
от т.	до т.			
1	2	3	4	5
н731У	н728У	5.24	-	-
н728У	н730У	0.27	-	-
н730У	н729У	6.03	-	-
н729У	н732У	5.22	-	-
н732У	н731У	6.48	-	-

3. Сведения о характеристиках образуемого земельного участка:

39:15:133303:5:3У391 :

обозначение земельного участка

№ п/п	Наименование характеристики земельного участка	Значение характеристики
1	2	3
1.	Адрес земельного участка	-
1.1.	Сведения о местоположении земельного участка (при отсутствии адреса) в структурированном в соответствии с федеральной информационной адресной системой виде	Российская Федерация, Калининградская область, город Калининград, улица Ялтинская
1.2.	Дополнительные сведения о местоположении земельного участка	-
2.	Категория земель	Земли населенных пунктов
3.	Вид (виды) разрешенного использования	-

3. Сведения о характеристиках образуемого земельного участка:		39:15:133303:5:ЗУ391 :
		обозначение земельного участка
№ п/п	Наименование характеристики земельного участка	Значение характеристики
1	2	3
3.1.	Дополнительные сведения об использовании земельного участка	-
4.	Реестровый номер границ территориальной зоны или в случае отсутствия такого реестрового номера ее индивидуальное обозначение (вид, тип, номер, индекс)	-
5.	Площадь земельного участка \pm величина предельной погрешности определения (вычисления) площади ($P \pm \Delta P$), м ²	33 ± 2
6.	Формула, примененная для вычисления предельной погрешности определения площади земельного участка, с подставленными значениями и итоговые (вычисленные) значения (ΔP), м ²	$\Delta P = 3.5 * M_t * \sqrt{P} = 3.5 * 0,1 * \sqrt{33} = 2$
7.	Предельные минимальный и максимальный размеры земельного участка ($P_{\text{мин}}$ и $P_{\text{макс}}$), м ²	- -
8.	Кадастровый или иной государственный учетный номер (инвентарный) объекта недвижимости, расположенного на образуемом земельном участке	39:15:133303:887
9.	Кадастровые номера исходных земельных участков	39:15:133303:5
9.1.	Кадастровый номер входящего в состав земельного участка, представляющего собой единое землепользование (номер контура многоконтурного земельного участка), преобразование которого осуществляется	-
9.2.	Кадастровые номера земельных участков, исключаемых из состава измененного (исходного) земельного участка, представляющего собой единое землепользование	-
9.3.	Кадастровый или иной государственный учетный номер (инвентарный) объекта недвижимости, расположенного на измененном земельном участке	-
10.	Условный номер земельного участка	-
11.	Учетный номер проекта межевания территории	-
12.	Дополнительные сведения об образовании земельного участка	-
13.	Сведения о земельных участках (землях общего пользования, территории общего пользования), посредством которых обеспечивается доступ	Земли общего пользования
14.	Иные сведения	-
4. Пояснения к сведениям об образуемом земельном участке:		39:15:133303:5:ЗУ391 :
		обозначение земельного участка
1.	-	

Сведения об образуемых земельных участках

1. Сведения о характерных точках границ образуемых земельных участков

39:15:133303:5:3У392 :

обозначение земельного участка

Система координат МСК-39, зона 1

Зона № 1

Обозначение характерных точек границ	Координаты, м		Метод определения координат	Формулы, примененные для расчета средней квадратической погрешности определения координат характерной точки границ (Mt), с подставленными в такие формулы значениями и итоговые (вычисленные) значения Mt, м	Описание закрепления точки
	X	Y			
1	2	3	4	5	6
н733У	353272.52	1193365.33	-	-	-
н731У	353275.92	1193366.28	-	-	-
н732У	353274.39	1193372.58	-	-	-
н734У	353270.74	1193371.46	-	-	-
н733У	353272.52	1193365.33	-	-	-

39:15:133303:5:3У392 :

2. Сведения о частях границ образуемых земельных участков:

обозначение земельного участка

Обозначение части границ		Горизонтальное проложение (S), м	Описание прохождения части границ	Сведения о согласовании местоположения границ (согласовано/спорное)
от т.	до т.			
1	2	3	4	5
н733У	н731У	3.53	-	-
н731У	н732У	6.48	-	-
н732У	н734У	3.82	-	-
н734У	н733У	6.38	-	-

3. Сведения о характеристиках образуемого земельного участка:

39:15:133303:5:3У392 :

обозначение земельного участка

№ п/п	Наименование характеристики земельного участка	Значение характеристики
1	2	3
1.	Адрес земельного участка	-
1.1.	Сведения о местоположении земельного участка (при отсутствии адреса) в структурированном в соответствии с федеральной информационной адресной системой виде	Российская Федерация, Калининградская область, город Калининград, улица Ялтинская
1.2.	Дополнительные сведения о местоположении земельного участка	-
2.	Категория земель	Земли населенных пунктов
3.	Вид (виды) разрешенного использования	-
3.1.	Дополнительные сведения об использовании земельного участка	-

3. Сведения о характеристиках образуемого земельного участка:		39:15:133303:5:3У392 :
		обозначение земельного участка
№ п/п	Наименование характеристики земельного участка	Значение характеристики
1	2	3
4.	Реестровый номер границ территориальной зоны или в случае отсутствия такого реестрового номера ее индивидуальное обозначение (вид, тип, номер, индекс)	-
5.	Площадь земельного участка \pm величина предельной погрешности определения (вычисления) площади ($P \pm \Delta P$), м ²	24 ± 2
6.	Формула, примененная для вычисления предельной погрешности определения площади земельного участка, с подставленными значениями и итоговые (вычисленные) значения (ΔP), м ²	$\Delta P = 3.5 * M_t * \sqrt{P} = 3.5 * 0,1 * \sqrt{24} = 2$
7.	Предельные минимальный и максимальный размеры земельного участка ($P_{\text{мин}}$ и $P_{\text{макс}}$), м ²	- -
8.	Кадастровый или иной государственный учетный номер (инвентарный) объекта недвижимости, расположенного на образуемом земельном участке	-
9.	Кадастровые номера исходных земельных участков	39:15:133303:5
9.1.	Кадастровый номер входящего в состав земельного участка, представляющего собой единое землепользование (номер контура многоконтурного земельного участка), преобразование которого осуществляется	-
9.2.	Кадастровые номера земельных участков, исключаемых из состава измененного (исходного) земельного участка, представляющего собой единое землепользование	-
9.3.	Кадастровый или иной государственный учетный номер (инвентарный) объекта недвижимости, расположенного на измененном земельном участке	-
10.	Условный номер земельного участка	-
11.	Учетный номер проекта межевания территории	-
12.	Дополнительные сведения об образовании земельного участка	-
13.	Сведения о земельных участках (землях общего пользования, территории общего пользования), посредством которых обеспечивается доступ	Земли общего пользования
14.	Иные сведения	-
4. Пояснения к сведениям об образуемом земельном участке:		39:15:133303:5:3У392 :
		обозначение земельного участка
1.	-	

Сведения об образуемых земельных участках					
1. Сведения о характерных точках границ образуемых земельных участков				39:15:133303:5:3У393 :	
				обозначение земельного участка	
Система координат МСК-39, зона 1				Зона № 1	
Обозначение характерных точек границ	Координаты, м		Метод определения координат	Формулы, примененные для расчета средней квадратической погрешности определения координат характерной точки границ (Mt), с подставленными в такие формулы значениями и итоговые (вычисленные) значения Mt, м	Описание закрепле ния точки
	X	Y			
1	2	3	4	5	6
н735У	353268.85	1193364.30	-	-	-
н733У	353272.52	1193365.33	-	-	-
н734У	353270.74	1193371.46	-	-	-
н736У	353267.07	1193370.45	-	-	-
н735У	353268.85	1193364.30	-	-	-
2. Сведения о частях границ образуемых земельных участков:				39:15:133303:5:3У393 :	
				обозначение земельного участка	
Обозначение части границ		Горизонтальное проложение (S), м	Описание прохождения части границ	Сведения о согласовании местоположения границ (согласовано/спорное)	
от т.	до т.				
1	2	3	4	5	
н735У	н733У	3.81	-	-	
н733У	н734У	6.38	-	-	
н734У	н736У	3.81	-	-	
н736У	н735У	6.40	-	-	
3. Сведения о характеристиках образуемого земельного участка:				39:15:133303:5:3У393 :	
				обозначение земельного участка	
№ п/п	Наименование характеристики земельного участка		Значение характеристики		
1	2		3		
1.	Адрес земельного участка		-		
1.1.	Сведения о местоположении земельного участка (при отсутствии адреса) в структурированном в соответствии с федеральной информационной адресной системой виде		Российская Федерация, Калининградская область, город Калининград, улица Ялтинская		
1.2.	Дополнительные сведения о местоположении земельного участка		-		
2.	Категория земель		Земли населенных пунктов		
3.	Вид (виды) разрешенного использования		-		
3.1.	Дополнительные сведения об использовании земельного участка		-		

3. Сведения о характеристиках образуемого земельного участка:		39:15:133303:5:3У393 :
		обозначение земельного участка
№ п/п	Наименование характеристики земельного участка	Значение характеристики
1	2	3
4.	Реестровый номер границ территориальной зоны или в случае отсутствия такого реестрового номера ее индивидуальное обозначение (вид, тип, номер, индекс)	-
5.	Площадь земельного участка \pm величина предельной погрешности определения (вычисления) площади ($P \pm \Delta P$), м ²	24 ± 2
6.	Формула, примененная для вычисления предельной погрешности определения площади земельного участка, с подставленными значениями и итоговые (вычисленные) значения (ΔP), м ²	$\Delta P = 3.5 * M_t * \sqrt{P} = 3.5 * 0,1 * \sqrt{24} = 2$
7.	Предельные минимальный и максимальный размеры земельного участка ($P_{\text{мин}}$ и $P_{\text{макс}}$), м ²	- -
8.	Кадастровый или иной государственный учетный номер (инвентарный) объекта недвижимости, расположенного на образуемом земельном участке	39:15:133303:200
9.	Кадастровые номера исходных земельных участков	39:15:133303:5
9.1.	Кадастровый номер входящего в состав земельного участка, представляющего собой единое землепользование (номер контура многоконтурного земельного участка), преобразование которого осуществляется	-
9.2.	Кадастровые номера земельных участков, исключаемых из состава измененного (исходного) земельного участка, представляющего собой единое землепользование	-
9.3.	Кадастровый или иной государственный учетный номер (инвентарный) объекта недвижимости, расположенного на измененном земельном участке	-
10.	Условный номер земельного участка	-
11.	Учетный номер проекта межевания территории	-
12.	Дополнительные сведения об образовании земельного участка	-
13.	Сведения о земельных участках (землях общего пользования, территории общего пользования), посредством которых обеспечивается доступ	Земли общего пользования
14.	Иные сведения	-
4. Пояснения к сведениям об образуемом земельном участке:		39:15:133303:5:3У393 :
		обозначение земельного участка
1.	-	

Сведения об образуемых земельных участках

1. Сведения о характерных точках границ образуемых земельных участков

39:15:133303:5:3У394 :

обозначение земельного участка

Система координат МСК-39, зона 1

Зона № 1

Обозначение характерных точек границ	Координаты, м		Метод определения координат	Формулы, примененные для расчета средней квадратической погрешности определения координат характерной точки границ (Mt), с подставленными в такие формулы значениями и итоговые (вычисленные) значения Mt, м	Описание закрепления точки
	X	Y			
1	2	3	4	5	6
н737У	353265.46	1193363.32	-	-	-
н735У	353268.85	1193364.30	-	-	-
н736У	353267.07	1193370.45	-	-	-
н738У	353263.67	1193369.48	-	-	-
н737У	353265.46	1193363.32	-	-	-

39:15:133303:5:3У394 :

2. Сведения о частях границ образуемых земельных участков:

обозначение земельного участка

Обозначение части границ		Горизонтальное проложение (S), м	Описание прохождения части границ	Сведения о согласовании местоположения границ (согласовано/спорное)
от т.	до т.			
1	2	3	4	5
н737У	н735У	3.53	-	-
н735У	н736У	6.40	-	-
н736У	н738У	3.54	-	-
н738У	н737У	6.41	-	-

3. Сведения о характеристиках образуемого земельного участка:

39:15:133303:5:3У394 :

обозначение земельного участка

№ п/п	Наименование характеристики земельного участка	Значение характеристики
1	2	3
1.	Адрес земельного участка	-
1.1.	Сведения о местоположении земельного участка (при отсутствии адреса) в структурированном в соответствии с федеральной информационной адресной системой виде	Российская Федерация, Калининградская область, город Калининград, улица Ялтинская
1.2.	Дополнительные сведения о местоположении земельного участка	-
2.	Категория земель	Земли населенных пунктов
3.	Вид (виды) разрешенного использования	-
3.1.	Дополнительные сведения об использовании земельного участка	-

3. Сведения о характеристиках образуемого земельного участка:		39:15:133303:5:3У394 :
		обозначение земельного участка
№ п/п	Наименование характеристики земельного участка	Значение характеристики
1	2	3
4.	Реестровый номер границ территориальной зоны или в случае отсутствия такого реестрового номера ее индивидуальное обозначение (вид, тип, номер, индекс)	-
5.	Площадь земельного участка \pm величина предельной погрешности определения (вычисления) площади ($P \pm \Delta P$), м ²	23 ± 2
6.	Формула, примененная для вычисления предельной погрешности определения площади земельного участка, с подставленными значениями и итоговые (вычисленные) значения (ΔP), м ²	$\Delta P = 3.5 * M_t * \sqrt{P} = 3.5 * 0,1 * \sqrt{23} = 2$
7.	Предельные минимальный и максимальный размеры земельного участка ($P_{\text{мин}}$ и $P_{\text{макс}}$), м ²	- -
8.	Кадастровый или иной государственный учетный номер (инвентарный) объекта недвижимости, расположенного на образуемом земельном участке	-
9.	Кадастровые номера исходных земельных участков	39:15:133303:5
9.1.	Кадастровый номер входящего в состав земельного участка, представляющего собой единое землепользование (номер контура многоконтурного земельного участка), преобразование которого осуществляется	-
9.2.	Кадастровые номера земельных участков, исключаемых из состава измененного (исходного) земельного участка, представляющего собой единое землепользование	-
9.3.	Кадастровый или иной государственный учетный номер (инвентарный) объекта недвижимости, расположенного на измененном земельном участке	-
10.	Условный номер земельного участка	-
11.	Учетный номер проекта межевания территории	-
12.	Дополнительные сведения об образовании земельного участка	-
13.	Сведения о земельных участках (землях общего пользования, территории общего пользования), посредством которых обеспечивается доступ	Земли общего пользования
14.	Иные сведения	-
4. Пояснения к сведениям об образуемом земельном участке:		39:15:133303:5:3У394 :
		обозначение земельного участка
1.	-	

Сведения об образуемых земельных участках

1. Сведения о характерных точках границ образуемых земельных участков

39:15:133303:5:3У395 :

обозначение земельного участка

Система координат МСК-39, зона 1

Зона № 1

Обозначение характерных точек границ	Координаты, м		Метод определения координат	Формулы, примененные для расчета средней квадратической погрешности определения координат характерной точки границ (Mt), с подставленными в такие формулы значениями и итоговые (вычисленные) значения Mt, м	Описание закрепления точки
	X	Y			
1	2	3	4	5	6
н739У	353261.94	1193362.29	-	-	-
н737У	353265.46	1193363.32	-	-	-
н738У	353263.67	1193369.48	-	-	-
н740У	353260.11	1193368.60	-	-	-
н739У	353261.94	1193362.29	-	-	-

39:15:133303:5:3У395 :

2. Сведения о частях границ образуемых земельных участков:

обозначение земельного участка

Обозначение части границ		Горизонтальное проложение (S), м	Описание прохождения части границ	Сведения о согласовании местоположения границ (согласовано/спорное)
от т.	до т.			
1	2	3	4	5
н739У	н737У	3.67	-	-
н737У	н738У	6.41	-	-
н738У	н740У	3.67	-	-
н740У	н739У	6.57	-	-

3. Сведения о характеристиках образуемого земельного участка:

39:15:133303:5:3У395 :

обозначение земельного участка

№ п/п	Наименование характеристики земельного участка	Значение характеристики
1	2	3
1.	Адрес земельного участка	-
1.1.	Сведения о местоположении земельного участка (при отсутствии адреса) в структурированном в соответствии с федеральной информационной адресной системой виде	Российская Федерация, Калининградская область, город Калининград, улица Ялтинская
1.2.	Дополнительные сведения о местоположении земельного участка	-
2.	Категория земель	Земли населенных пунктов
3.	Вид (виды) разрешенного использования	-
3.1.	Дополнительные сведения об использовании земельного участка	-

3. Сведения о характеристиках образуемого земельного участка:		39:15:133303:5:3У395 :
		обозначение земельного участка
№ п/п	Наименование характеристики земельного участка	Значение характеристики
1	2	3
4.	Реестровый номер границ территориальной зоны или в случае отсутствия такого реестрового номера ее индивидуальное обозначение (вид, тип, номер, индекс)	-
5.	Площадь земельного участка \pm величина предельной погрешности определения (вычисления) площади ($P \pm \Delta P$), м ²	24 ± 2
6.	Формула, примененная для вычисления предельной погрешности определения площади земельного участка, с подставленными значениями и итоговые (вычисленные) значения (ΔP), м ²	$\Delta P = 3.5 * M_t * \sqrt{P} = 3.5 * 0,1 * \sqrt{24} = 2$
7.	Предельные минимальный и максимальный размеры земельного участка ($P_{\text{мин}}$ и $P_{\text{макс}}$), м ²	- -
8.	Кадастровый или иной государственный учетный номер (инвентарный) объекта недвижимости, расположенного на образуемом земельном участке	39:15:133303:408
9.	Кадастровые номера исходных земельных участков	39:15:133303:5
9.1.	Кадастровый номер входящего в состав земельного участка, представляющего собой единое землепользование (номер контура многоконтурного земельного участка), преобразование которого осуществляется	-
9.2.	Кадастровые номера земельных участков, исключаемых из состава измененного (исходного) земельного участка, представляющего собой единое землепользование	-
9.3.	Кадастровый или иной государственный учетный номер (инвентарный) объекта недвижимости, расположенного на измененном земельном участке	-
10.	Условный номер земельного участка	-
11.	Учетный номер проекта межевания территории	-
12.	Дополнительные сведения об образовании земельного участка	-
13.	Сведения о земельных участках (землях общего пользования, территории общего пользования), посредством которых обеспечивается доступ	Земли общего пользования
14.	Иные сведения	-
4. Пояснения к сведениям об образуемом земельном участке:		39:15:133303:5:3У395 :
		обозначение земельного участка
1.	-	

Сведения об образуемых земельных участках

1. Сведения о характерных точках границ образуемых земельных участков

39:15:133303:5:3У396 :

обозначение земельного участка

Система координат МСК-39, зона 1

Зона № 1

Обозначение характерных точек границ	Координаты, м		Метод определения координат	Формулы, примененные для расчета средней квадратической погрешности определения координат характерной точки границ (Mt), с подставленными в такие формулы значениями и итоговые (вычисленные) значения Mt, м	Описание закрепления точки
	X	Y			
1	2	3	4	5	6
н741У	353258.61	1193361.39	-	-	-
н739У	353261.94	1193362.29	-	-	-
н740У	353260.11	1193368.60	-	-	-
н742У	353256.80	1193367.65	-	-	-
н741У	353258.61	1193361.39	-	-	-

39:15:133303:5:3У396 :

2. Сведения о частях границ образуемых земельных участков:

обозначение земельного участка

Обозначение части границ		Горизонтальное проложение (S), м	Описание прохождения части границ	Сведения о согласовании местоположения границ (согласовано/спорное)
от т.	до т.			
1	2	3	4	5
н741У	н739У	3.45	-	-
н739У	н740У	6.57	-	-
н740У	н742У	3.44	-	-
н742У	н741У	6.52	-	-

3. Сведения о характеристиках образуемого земельного участка:

39:15:133303:5:3У396 :

обозначение земельного участка

№ п/п	Наименование характеристики земельного участка	Значение характеристики
1	2	3
1.	Адрес земельного участка	-
1.1.	Сведения о местоположении земельного участка (при отсутствии адреса) в структурированном в соответствии с федеральной информационной адресной системой виде	Российская Федерация, Калининградская область, город Калининград, улица Ялтинская
1.2.	Дополнительные сведения о местоположении земельного участка	-
2.	Категория земель	Земли населенных пунктов
3.	Вид (виды) разрешенного использования	-
3.1.	Дополнительные сведения об использовании земельного участка	-

3. Сведения о характеристиках образуемого земельного участка:		39:15:133303:5:3У396 :
		обозначение земельного участка
№ п/п	Наименование характеристики земельного участка	Значение характеристики
1	2	3
4.	Реестровый номер границ территориальной зоны или в случае отсутствия такого реестрового номера ее индивидуальное обозначение (вид, тип, номер, индекс)	-
5.	Площадь земельного участка \pm величина предельной погрешности определения (вычисления) площади ($P \pm \Delta P$), м ²	23 ± 2
6.	Формула, примененная для вычисления предельной погрешности определения площади земельного участка, с подставленными значениями и итоговые (вычисленные) значения (ΔP), м ²	$\Delta P = 3.5 * M_t * \sqrt{P} = 3.5 * 0,1 * \sqrt{23} = 2$
7.	Предельные минимальный и максимальный размеры земельного участка ($P_{\text{мин}}$ и $P_{\text{макс}}$), м ²	- -
8.	Кадастровый или иной государственный учетный номер (инвентарный) объекта недвижимости, расположенного на образуемом земельном участке	39:15:133303:463
9.	Кадастровые номера исходных земельных участков	39:15:133303:5
9.1.	Кадастровый номер входящего в состав земельного участка, представляющего собой единое землепользование (номер контура многоконтурного земельного участка), преобразование которого осуществляется	-
9.2.	Кадастровые номера земельных участков, исключаемых из состава измененного (исходного) земельного участка, представляющего собой единое землепользование	-
9.3.	Кадастровый или иной государственный учетный номер (инвентарный) объекта недвижимости, расположенного на измененном земельном участке	-
10.	Условный номер земельного участка	-
11.	Учетный номер проекта межевания территории	-
12.	Дополнительные сведения об образовании земельного участка	-
13.	Сведения о земельных участках (землях общего пользования, территории общего пользования), посредством которых обеспечивается доступ	Земли общего пользования
14.	Иные сведения	-
4. Пояснения к сведениям об образуемом земельном участке:		39:15:133303:5:3У396 :
		обозначение земельного участка
1.	-	

Сведения об образуемых земельных участках					
1. Сведения о характерных точках границ образуемых земельных участков				39:15:133303:5:3У397 :	
				обозначение земельного участка	
Система координат МСК-39, зона 1				Зона № 1	
Обозначение характерных точек границ	Координаты, м		Метод определения координат	Формулы, примененные для расчета средней квадратической погрешности определения координат характерной точки границ (Mt), с подставленными в такие формулы значениями и итоговые (вычисленные) значения Mt, м	Описание закрепле ния точки
	X	Y			
1	2	3	4	5	6
н743У	353248.44	1193358.36	-	-	-
н744У	353251.92	1193359.38	-	-	-
н745У	353251.80	1193359.80	-	-	-
н746У	353250.09	1193365.72	-	-	-
н747У	353246.60	1193364.70	-	-	-
н743У	353248.44	1193358.36	-	-	-
2. Сведения о частях границ образуемых земельных участков:				39:15:133303:5:3У397 :	
				обозначение земельного участка	
Обозначение части границ		Горизонтальное проложение (S), м	Описание прохождения части границ	Сведения о согласовании местоположения границ (согласовано/спорное)	
от т.	до т.				
1	2	3	4	5	
н743У	н744У	3.63	-	-	
н744У	н745У	0.44	-	-	
н745У	н746У	6.16	-	-	
н746У	н747У	3.64	-	-	
н747У	н743У	6.60	-	-	
3. Сведения о характеристиках образуемого земельного участка:				39:15:133303:5:3У397 :	
				обозначение земельного участка	
№ п/п	Наименование характеристики земельного участка		Значение характеристики		
1	2		3		
1.	Адрес земельного участка		-		
1.1.	Сведения о местоположении земельного участка (при отсутствии адреса) в структурированном в соответствии с федеральной информационной адресной системой виде		Российская Федерация, Калининградская область, город Калининград, улица Ялтинская		
1.2.	Дополнительные сведения о местоположении земельного участка		-		
2.	Категория земель		Земли населенных пунктов		
3.	Вид (виды) разрешенного использования		-		

3. Сведения о характеристиках образуемого земельного участка:		39:15:133303:5:ЗУ397 :
		обозначение земельного участка
№ п/п	Наименование характеристики земельного участка	Значение характеристики
1	2	3
3.1.	Дополнительные сведения об использовании земельного участка	-
4.	Реестровый номер границ территориальной зоны или в случае отсутствия такого реестрового номера ее индивидуальное обозначение (вид, тип, номер, индекс)	-
5.	Площадь земельного участка \pm величина предельной погрешности определения (вычисления) площади ($P \pm \Delta P$), м ²	24 ± 2
6.	Формула, примененная для вычисления предельной погрешности определения площади земельного участка, с подставленными значениями и итоговые (вычисленные) значения (ΔP), м ²	$\Delta P = 3.5 * M_t * \sqrt{P} = 3.5 * 0,1 * \sqrt{24} = 2$
7.	Предельные минимальный и максимальный размеры земельного участка ($P_{\text{мин}}$ и $P_{\text{макс}}$), м ²	- -
8.	Кадастровый или иной государственный учетный номер (инвентарный) объекта недвижимости, расположенного на образуемом земельном участке	39:15:133303:247
9.	Кадастровые номера исходных земельных участков	39:15:133303:5
9.1.	Кадастровый номер входящего в состав земельного участка, представляющего собой единое землепользование (номер контура многоконтурного земельного участка), преобразование которого осуществляется	-
9.2.	Кадастровые номера земельных участков, исключаемых из состава измененного (исходного) земельного участка, представляющего собой единое землепользование	-
9.3.	Кадастровый или иной государственный учетный номер (инвентарный) объекта недвижимости, расположенного на измененном земельном участке	-
10.	Условный номер земельного участка	-
11.	Учетный номер проекта межевания территории	-
12.	Дополнительные сведения об образовании земельного участка	-
13.	Сведения о земельных участках (землях общего пользования, территории общего пользования), посредством которых обеспечивается доступ	Земли общего пользования
14.	Иные сведения	-
4. Пояснения к сведениям об образуемом земельном участке:		39:15:133303:5:ЗУ397 :
		обозначение земельного участка
1.	-	

Сведения об образуемых земельных участках

1. Сведения о характерных точках границ образуемых земельных участков

39:15:133303:5:3У398 :

обозначение земельного участка

Система координат МСК-39, зона 1

Зона № 1

Обозначение характерных точек границ	Координаты, м		Метод определения координат	Формулы, примененные для расчета средней квадратической погрешности определения координат характерной точки границ (Mt), с подставленными в такие формулы значениями и итоговые (вычисленные) значения Mt, м	Описание закрепления точки
	X	Y			
1	2	3	4	5	6
н748У	353245.25	1193357.44	-	-	-
н743У	353248.44	1193358.36	-	-	-
н747У	353246.60	1193364.70	-	-	-
н749У	353243.30	1193363.84	-	-	-
н748У	353245.25	1193357.44	-	-	-

39:15:133303:5:3У398 :

2. Сведения о частях границ образуемых земельных участков:

обозначение земельного участка

Обозначение части границ		Горизонтальное проложение (S), м	Описание прохождения части границ	Сведения о согласовании местоположения границ (согласовано/спорное)
от т.	до т.			
1	2	3	4	5
н748У	н743У	3.32	-	-
н743У	н747У	6.60	-	-
н747У	н749У	3.41	-	-
н749У	н748У	6.69	-	-

3. Сведения о характеристиках образуемого земельного участка:

39:15:133303:5:3У398 :

обозначение земельного участка

№ п/п	Наименование характеристики земельного участка	Значение характеристики
1	2	3
1.	Адрес земельного участка	-
1.1.	Сведения о местоположении земельного участка (при отсутствии адреса) в структурированном в соответствии с федеральной информационной адресной системой виде	Российская Федерация, Калининградская область, город Калининград, улица Ялтинская
1.2.	Дополнительные сведения о местоположении земельного участка	-
2.	Категория земель	Земли населенных пунктов
3.	Вид (виды) разрешенного использования	-
3.1.	Дополнительные сведения об использовании земельного участка	-

3. Сведения о характеристиках образуемого земельного участка:		39:15:133303:5:3У398 :
		обозначение земельного участка
№ п/п	Наименование характеристики земельного участка	Значение характеристики
1	2	3
4.	Реестровый номер границ территориальной зоны или в случае отсутствия такого реестрового номера ее индивидуальное обозначение (вид, тип, номер, индекс)	-
5.	Площадь земельного участка \pm величина предельной погрешности определения (вычисления) площади ($P \pm \Delta P$), м ²	22 ± 2
6.	Формула, примененная для вычисления предельной погрешности определения площади земельного участка, с подставленными значениями и итоговые (вычисленные) значения (ΔP), м ²	$\Delta P = 3.5 * M_t * \sqrt{P} = 3.5 * 0,1 * \sqrt{22} = 2$
7.	Предельные минимальный и максимальный размеры земельного участка ($P_{\text{мин}}$ и $P_{\text{макс}}$), м ²	- -
8.	Кадастровый или иной государственный учетный номер (инвентарный) объекта недвижимости, расположенного на образуемом земельном участке	39:15:133303:415
9.	Кадастровые номера исходных земельных участков	39:15:133303:5
9.1.	Кадастровый номер входящего в состав земельного участка, представляющего собой единое землепользование (номер контура многоконтурного земельного участка), преобразование которого осуществляется	-
9.2.	Кадастровые номера земельных участков, исключаемых из состава измененного (исходного) земельного участка, представляющего собой единое землепользование	-
9.3.	Кадастровый или иной государственный учетный номер (инвентарный) объекта недвижимости, расположенного на измененном земельном участке	-
10.	Условный номер земельного участка	-
11.	Учетный номер проекта межевания территории	-
12.	Дополнительные сведения об образовании земельного участка	-
13.	Сведения о земельных участках (землях общего пользования, территории общего пользования), посредством которых обеспечивается доступ	Земли общего пользования
14.	Иные сведения	-
4. Пояснения к сведениям об образуемом земельном участке:		39:15:133303:5:3У398 :
		обозначение земельного участка
1.	-	

Сведения об образуемых земельных участках

1. Сведения о характерных точках границ образуемых земельных участков

39:15:133303:5:3У399 :

обозначение земельного участка

Система координат МСК-39, зона 1

Зона № 1

Обозначение характерных точек границ	Координаты, м		Метод определения координат	Формулы, примененные для расчета средней квадратической погрешности определения координат характерной точки границ (Mt), с подставленными в такие формулы значениями и итоговые (вычисленные) значения Mt, м	Описание закрепления точки
	X	Y			
1	2	3	4	5	6
н750У	353241.75	1193356.42	-	-	-
н748У	353245.25	1193357.44	-	-	-
н749У	353243.30	1193363.84	-	-	-
н751У	353239.80	1193362.87	-	-	-
н750У	353241.75	1193356.42	-	-	-

39:15:133303:5:3У399 :

2. Сведения о частях границ образуемых земельных участков:

обозначение земельного участка

Обозначение части границ		Горизонтальное проложение (S), м	Описание прохождения части границ	Сведения о согласовании местоположения границ (согласовано/спорное)
от т.	до т.			
1	2	3	4	5
н750У	н748У	3.65	-	-
н748У	н749У	6.69	-	-
н749У	н751У	3.63	-	-
н751У	н750У	6.74	-	-

3. Сведения о характеристиках образуемого земельного участка:

39:15:133303:5:3У399 :

обозначение земельного участка

№ п/п	Наименование характеристики земельного участка	Значение характеристики
1	2	3
1.	Адрес земельного участка	-
1.1.	Сведения о местоположении земельного участка (при отсутствии адреса) в структурированном в соответствии с федеральной информационной адресной системой виде	Российская Федерация, Калининградская область, город Калининград, улица Ялтинская
1.2.	Дополнительные сведения о местоположении земельного участка	-
2.	Категория земель	Земли населенных пунктов
3.	Вид (виды) разрешенного использования	-
3.1.	Дополнительные сведения об использовании земельного участка	-

3. Сведения о характеристиках образуемого земельного участка:		39:15:133303:5:ЗУ399 :
		обозначение земельного участка
№ п/п	Наименование характеристики земельного участка	Значение характеристики
1	2	3
4.	Реестровый номер границ территориальной зоны или в случае отсутствия такого реестрового номера ее индивидуальное обозначение (вид, тип, номер, индекс)	-
5.	Площадь земельного участка \pm величина предельной погрешности определения (вычисления) площади ($P \pm \Delta P$), м ²	24 ± 2
6.	Формула, примененная для вычисления предельной погрешности определения площади земельного участка, с подставленными значениями и итоговые (вычисленные) значения (ΔP), м ²	$\Delta P = 3.5 * M_t * \sqrt{P} = 3.5 * 0,1 * \sqrt{24} = 2$
7.	Предельные минимальный и максимальный размеры земельного участка ($P_{\text{мин}}$ и $P_{\text{макс}}$), м ²	- -
8.	Кадастровый или иной государственный учетный номер (инвентарный) объекта недвижимости, расположенного на образуемом земельном участке	39:15:133303:115
9.	Кадастровые номера исходных земельных участков	39:15:133303:5
9.1.	Кадастровый номер входящего в состав земельного участка, представляющего собой единое землепользование (номер контура многоконтурного земельного участка), преобразование которого осуществляется	-
9.2.	Кадастровые номера земельных участков, исключаемых из состава измененного (исходного) земельного участка, представляющего собой единое землепользование	-
9.3.	Кадастровый или иной государственный учетный номер (инвентарный) объекта недвижимости, расположенного на измененном земельном участке	-
10.	Условный номер земельного участка	-
11.	Учетный номер проекта межевания территории	-
12.	Дополнительные сведения об образовании земельного участка	-
13.	Сведения о земельных участках (землях общего пользования, территории общего пользования), посредством которых обеспечивается доступ	Земли общего пользования
14.	Иные сведения	-
4. Пояснения к сведениям об образуемом земельном участке:		39:15:133303:5:ЗУ399 :
		обозначение земельного участка
1.	-	

Сведения об образуемых земельных участках

1. Сведения о характерных точках границ образуемых земельных участков

39:15:133303:5:3У400 :

обозначение земельного участка

Система координат МСК-39, зона 1

Зона № 1

Обозначение характерных точек границ	Координаты, м		Метод определения координат	Формулы, примененные для расчета средней квадратической погрешности определения координат характерной точки границ (Mt), с подставленными в такие формулы значениями и итоговые (вычисленные) значения Mt, м	Описание закрепления точки
	X	Y			
1	2	3	4	5	6
н752У	353238.47	1193355.46	-	-	-
н750У	353241.75	1193356.42	-	-	-
н751У	353239.80	1193362.87	-	-	-
н753У	353236.71	1193361.62	-	-	-
н752У	353238.47	1193355.46	-	-	-

39:15:133303:5:3У400 :

2. Сведения о частях границ образуемых земельных участков:

обозначение земельного участка

Обозначение части границ		Горизонтальное проложение (S), м	Описание прохождения части границ	Сведения о согласовании местоположения границ (согласовано/спорное)
от т.	до т.			
1	2	3	4	5
н752У	н750У	3.42	-	-
н750У	н751У	6.74	-	-
н751У	н753У	3.33	-	-
н753У	н752У	6.41	-	-

3. Сведения о характеристиках образуемого земельного участка:

39:15:133303:5:3У400 :

обозначение земельного участка

№ п/п	Наименование характеристики земельного участка	Значение характеристики
1	2	3
1.	Адрес земельного участка	-
1.1.	Сведения о местоположении земельного участка (при отсутствии адреса) в структурированном в соответствии с федеральной информационной адресной системой виде	Российская Федерация, Калининградская область, город Калининград, улица Ялтинская
1.2.	Дополнительные сведения о местоположении земельного участка	-
2.	Категория земель	Земли населенных пунктов
3.	Вид (виды) разрешенного использования	-
3.1.	Дополнительные сведения об использовании земельного участка	-

3. Сведения о характеристиках образуемого земельного участка:		39:15:133303:5:3У400 :
		обозначение земельного участка
№ п/п	Наименование характеристики земельного участка	Значение характеристики
1	2	3
4.	Реестровый номер границ территориальной зоны или в случае отсутствия такого реестрового номера ее индивидуальное обозначение (вид, тип, номер, индекс)	-
5.	Площадь земельного участка \pm величина предельной погрешности определения (вычисления) площади ($P \pm \Delta P$), м ²	22 ± 2
6.	Формула, примененная для вычисления предельной погрешности определения площади земельного участка, с подставленными значениями и итоговые (вычисленные) значения (ΔP), м ²	$\Delta P = 3.5 * M_t * \sqrt{P} = 3.5 * 0,1 * \sqrt{22} = 2$
7.	Предельные минимальный и максимальный размеры земельного участка ($P_{\text{мин}}$ и $P_{\text{макс}}$), м ²	- -
8.	Кадастровый или иной государственный учетный номер (инвентарный) объекта недвижимости, расположенного на образуемом земельном участке	-
9.	Кадастровые номера исходных земельных участков	39:15:133303:5
9.1.	Кадастровый номер входящего в состав земельного участка, представляющего собой единое землепользование (номер контура многоконтурного земельного участка), преобразование которого осуществляется	-
9.2.	Кадастровые номера земельных участков, исключаемых из состава измененного (исходного) земельного участка, представляющего собой единое землепользование	-
9.3.	Кадастровый или иной государственный учетный номер (инвентарный) объекта недвижимости, расположенного на измененном земельном участке	-
10.	Условный номер земельного участка	-
11.	Учетный номер проекта межевания территории	-
12.	Дополнительные сведения об образовании земельного участка	-
13.	Сведения о земельных участках (землях общего пользования, территории общего пользования), посредством которых обеспечивается доступ	Земли общего пользования
14.	Иные сведения	-
4. Пояснения к сведениям об образуемом земельном участке:		39:15:133303:5:3У400 :
		обозначение земельного участка
1.	-	

Сведения об образуемых земельных участках

1. Сведения о характерных точках границ образуемых земельных участков

39:15:133303:5:3У401 :

обозначение земельного участка

Система координат МСК-39, зона 1

Зона № 1

Обозначение характерных точек границ	Координаты, м		Метод определения координат	Формулы, примененные для расчета средней квадратической погрешности определения координат характерной точки границ (Mt), с подставленными в такие формулы значениями и итоговые (вычисленные) значения Mt, м	Описание закрепления точки
	X	Y			
1	2	3	4	5	6
н754У	353235.03	1193354.46	-	-	-
н752У	353238.47	1193355.46	-	-	-
н753У	353236.71	1193361.62	-	-	-
н755У	353233.27	1193360.58	-	-	-
н754У	353235.03	1193354.46	-	-	-

39:15:133303:5:3У401 :

2. Сведения о частях границ образуемых земельных участков:

обозначение земельного участка

Обозначение части границ		Горизонтальное проложение (S), м	Описание прохождения части границ	Сведения о согласовании местоположения границ (согласовано/спорное)
от т.	до т.			
1	2	3	4	5
н754У	н752У	3.58	-	-
н752У	н753У	6.41	-	-
н753У	н755У	3.59	-	-
н755У	н754У	6.37	-	-

3. Сведения о характеристиках образуемого земельного участка:

39:15:133303:5:3У401 :

обозначение земельного участка

№ п/п	Наименование характеристики земельного участка	Значение характеристики
1	2	3
1.	Адрес земельного участка	-
1.1.	Сведения о местоположении земельного участка (при отсутствии адреса) в структурированном в соответствии с федеральной информационной адресной системой виде	Российская Федерация, Калининградская область, город Калининград, улица Ялтинская
1.2.	Дополнительные сведения о местоположении земельного участка	-
2.	Категория земель	Земли населенных пунктов
3.	Вид (виды) разрешенного использования	-
3.1.	Дополнительные сведения об использовании земельного участка	-

3. Сведения о характеристиках образуемого земельного участка:		39:15:133303:5:3У401 :
		обозначение земельного участка
№ п/п	Наименование характеристики земельного участка	Значение характеристики
1	2	3
4.	Реестровый номер границ территориальной зоны или в случае отсутствия такого реестрового номера ее индивидуальное обозначение (вид, тип, номер, индекс)	-
5.	Площадь земельного участка \pm величина предельной погрешности определения (вычисления) площади ($P \pm \Delta P$), м ²	23 ± 2
6.	Формула, примененная для вычисления предельной погрешности определения площади земельного участка, с подставленными значениями и итоговые (вычисленные) значения (ΔP), м ²	$\Delta P = 3.5 * M_t * \sqrt{P} = 3.5 * 0,1 * \sqrt{23} = 2$
7.	Предельные минимальный и максимальный размеры земельного участка ($P_{\text{мин}}$ и $P_{\text{макс}}$), м ²	- -
8.	Кадастровый или иной государственный учетный номер (инвентарный) объекта недвижимости, расположенного на образуемом земельном участке	-
9.	Кадастровые номера исходных земельных участков	39:15:133303:5
9.1.	Кадастровый номер входящего в состав земельного участка, представляющего собой единое землепользование (номер контура многоконтурного земельного участка), преобразование которого осуществляется	-
9.2.	Кадастровые номера земельных участков, исключаемых из состава измененного (исходного) земельного участка, представляющего собой единое землепользование	-
9.3.	Кадастровый или иной государственный учетный номер (инвентарный) объекта недвижимости, расположенного на измененном земельном участке	-
10.	Условный номер земельного участка	-
11.	Учетный номер проекта межевания территории	-
12.	Дополнительные сведения об образовании земельного участка	-
13.	Сведения о земельных участках (землях общего пользования, территории общего пользования), посредством которых обеспечивается доступ	Земли общего пользования
14.	Иные сведения	-
4. Пояснения к сведениям об образуемом земельном участке:		39:15:133303:5:3У401 :
		обозначение земельного участка
1.	-	

Сведения об образуемых земельных участках					
1. Сведения о характерных точках границ образуемых земельных участков				39:15:133303:5:3У402 : обозначение земельного участка	
Система координат МСК-39, зона 1				Зона № 1	
Обозначение характерных точек границ	Координаты, м		Метод определения координат	Формулы, примененные для расчета средней квадратической погрешности определения координат характерной точки границ (Mt), с подставленными в такие формулы значениями и итоговые (вычисленные) значения Mt, м	Описание закрепле ния точки
	X	Y			
1	2	3	4	5	6
н756У	353231.86	1193353.54	-	-	-
н754У	353235.03	1193354.46	-	-	-
н755У	353233.27	1193360.58	-	-	-
н757У	353230.06	1193359.64	-	-	-
н756У	353231.86	1193353.54	-	-	-
2. Сведения о частях границ образуемых земельных участков:				39:15:133303:5:3У402 : обозначение земельного участка	
Обозначение части границ		Горизонтальное проложение (S), м	Описание прохождения части границ	Сведения о согласовании местоположения границ (согласовано/спорное)	
от т.	до т.				
1	2	3	4	5	
н756У	н754У	3.30	-	-	
н754У	н755У	6.37	-	-	
н755У	н757У	3.34	-	-	
н757У	н756У	6.36	-	-	
3. Сведения о характеристиках образуемого земельного участка:				39:15:133303:5:3У402 : обозначение земельного участка	
№ п/п	Наименование характеристики земельного участка		Значение характеристики		
1	2		3		
1.	Адрес земельного участка		-		
1.1.	Сведения о местоположении земельного участка (при отсутствии адреса) в структурированном в соответствии с федеральной информационной адресной системой виде		Российская Федерация, Калининградская область, город Калининград, улица Ялтинская		
1.2.	Дополнительные сведения о местоположении земельного участка		-		
2.	Категория земель		Земли населенных пунктов		
3.	Вид (виды) разрешенного использования		-		
3.1.	Дополнительные сведения об использовании земельного участка		-		

3. Сведения о характеристиках образуемого земельного участка:		39:15:133303:5:3У402 :
		обозначение земельного участка
№ п/п	Наименование характеристики земельного участка	Значение характеристики
1	2	3
4.	Реестровый номер границ территориальной зоны или в случае отсутствия такого реестрового номера ее индивидуальное обозначение (вид, тип, номер, индекс)	-
5.	Площадь земельного участка \pm величина предельной погрешности определения (вычисления) площади ($P \pm \Delta P$), м ²	21 ± 2
6.	Формула, примененная для вычисления предельной погрешности определения площади земельного участка, с подставленными значениями и итоговые (вычисленные) значения (ΔP), м ²	$\Delta P = 3.5 * M_t * \sqrt{P} = 3.5 * 0,1 * \sqrt{21} = 2$
7.	Предельные минимальный и максимальный размеры земельного участка ($P_{\text{мин}}$ и $P_{\text{макс}}$), м ²	- -
8.	Кадастровый или иной государственный учетный номер (инвентарный) объекта недвижимости, расположенного на образуемом земельном участке	-
9.	Кадастровые номера исходных земельных участков	39:15:133303:5
9.1.	Кадастровый номер входящего в состав земельного участка, представляющего собой единое землепользование (номер контура многоконтурного земельного участка), преобразование которого осуществляется	-
9.2.	Кадастровые номера земельных участков, исключаемых из состава измененного (исходного) земельного участка, представляющего собой единое землепользование	-
9.3.	Кадастровый или иной государственный учетный номер (инвентарный) объекта недвижимости, расположенного на измененном земельном участке	-
10.	Условный номер земельного участка	-
11.	Учетный номер проекта межевания территории	-
12.	Дополнительные сведения об образовании земельного участка	-
13.	Сведения о земельных участках (землях общего пользования, территории общего пользования), посредством которых обеспечивается доступ	Земли общего пользования
14.	Иные сведения	-
4. Пояснения к сведениям об образуемом земельном участке:		39:15:133303:5:3У402 :
		обозначение земельного участка
1.	-	

Сведения об образуемых земельных участках

1. Сведения о характерных точках границ образуемых земельных участков

39:15:133303:5:3У403 :

обозначение земельного участка

Система координат МСК-39, зона 1

Зона № 1

Обозначение характерных точек границ	Координаты, м		Метод определения координат	Формулы, примененные для расчета средней квадратической погрешности определения координат характерной точки границ (Mt), с подставленными в такие формулы значениями и итоговые (вычисленные) значения Mt, м	Описание закрепления точки
	X	Y			
1	2	3	4	5	6
н758У	353228.47	1193352.55	-	-	-
н756У	353231.86	1193353.54	-	-	-
н757У	353230.06	1193359.64	-	-	-
н759У	353226.69	1193358.65	-	-	-
н758У	353228.47	1193352.55	-	-	-

39:15:133303:5:3У403 :

2. Сведения о частях границ образуемых земельных участков:

обозначение земельного участка

Обозначение части границ		Горизонтальное проложение (S), м	Описание прохождения части границ	Сведения о согласовании местоположения границ (согласовано/спорное)
от т.	до т.			
1	2	3	4	5
н758У	н756У	3.53	-	-
н756У	н757У	6.36	-	-
н757У	н759У	3.51	-	-
н759У	н758У	6.35	-	-

3. Сведения о характеристиках образуемого земельного участка:

39:15:133303:5:3У403 :

обозначение земельного участка

№ п/п	Наименование характеристики земельного участка	Значение характеристики
1	2	3
1.	Адрес земельного участка	-
1.1.	Сведения о местоположении земельного участка (при отсутствии адреса) в структурированном в соответствии с федеральной информационной адресной системой виде	Российская Федерация, Калининградская область, город Калининград, улица Ялтинская
1.2.	Дополнительные сведения о местоположении земельного участка	-
2.	Категория земель	Земли населенных пунктов
3.	Вид (виды) разрешенного использования	-
3.1.	Дополнительные сведения об использовании земельного участка	-

3. Сведения о характеристиках образуемого земельного участка:		39:15:133303:5:3У403 :
		обозначение земельного участка
№ п/п	Наименование характеристики земельного участка	Значение характеристики
1	2	3
4.	Реестровый номер границ территориальной зоны или в случае отсутствия такого реестрового номера ее индивидуальное обозначение (вид, тип, номер, индекс)	-
5.	Площадь земельного участка \pm величина предельной погрешности определения (вычисления) площади ($P \pm \Delta P$), м ²	22 ± 2
6.	Формула, примененная для вычисления предельной погрешности определения площади земельного участка, с подставленными значениями и итоговые (вычисленные) значения (ΔP), м ²	$\Delta P = 3.5 * M_t * \sqrt{P} = 3.5 * 0,1 * \sqrt{22} = 2$
7.	Предельные минимальный и максимальный размеры земельного участка ($P_{\text{мин}}$ и $P_{\text{макс}}$), м ²	- -
8.	Кадастровый или иной государственный учетный номер (инвентарный) объекта недвижимости, расположенного на образуемом земельном участке	39:15:133303:479
9.	Кадастровые номера исходных земельных участков	39:15:133303:5
9.1.	Кадастровый номер входящего в состав земельного участка, представляющего собой единое землепользование (номер контура многоконтурного земельного участка), преобразование которого осуществляется	-
9.2.	Кадастровые номера земельных участков, исключаемых из состава измененного (исходного) земельного участка, представляющего собой единое землепользование	-
9.3.	Кадастровый или иной государственный учетный номер (инвентарный) объекта недвижимости, расположенного на измененном земельном участке	-
10.	Условный номер земельного участка	-
11.	Учетный номер проекта межевания территории	-
12.	Дополнительные сведения об образовании земельного участка	-
13.	Сведения о земельных участках (землях общего пользования, территории общего пользования), посредством которых обеспечивается доступ	Земли общего пользования
14.	Иные сведения	-
4. Пояснения к сведениям об образуемом земельном участке:		39:15:133303:5:3У403 :
		обозначение земельного участка
1.	-	

Сведения об образуемых земельных участках					
1. Сведения о характерных точках границ образуемых земельных участков				39:15:133303:5:ЗУ404 : обозначение земельного участка	
Система координат МСК-39, зона 1				Зона № 1	
Обозначение характерных точек границ	Координаты, м		Метод определения координат	Формулы, примененные для расчета средней квадратической погрешности определения координат характерной точки границ (Mt), с подставленными в такие формулы значениями и итоговые (вычисленные) значения Mt, м	Описание закрепле ния точки
	X	Y			
1	2	3	4	5	6
н760У	353225.10	1193351.57	-	-	-
н758У	353228.47	1193352.55	-	-	-
н759У	353226.69	1193358.65	-	-	-
н761У	353223.22	1193357.47	-	-	-
н762У	353224.97	1193352.01	-	-	-
н760У	353225.10	1193351.57	-	-	-
2. Сведения о частях границ образуемых земельных участков:				39:15:133303:5:ЗУ404 : обозначение земельного участка	
Обозначение части границ		Горизонтальное проложение (S), м	Описание прохождения части границ	Сведения о согласовании местоположения границ (согласовано/спорное)	
от т.	до т.				
1	2	3	4	5	
н760У	н758У	3.51	-	-	
н758У	н759У	6.35	-	-	
н759У	н761У	3.67	-	-	
н761У	н762У	5.73	-	-	
н762У	н760У	0.46	-	-	
3. Сведения о характеристиках образуемого земельного участка:				39:15:133303:5:ЗУ404 : обозначение земельного участка	
№ п/п	Наименование характеристики земельного участка		Значение характеристики		
1	2		3		
1.	Адрес земельного участка		-		
1.1.	Сведения о местоположении земельного участка (при отсутствии адреса) в структурированном в соответствии с федеральной информационной адресной системой виде		Российская Федерация, Калининградская область, город Калининград, улица Ялтинская		
1.2.	Дополнительные сведения о местоположении земельного участка		-		
2.	Категория земель		Земли населенных пунктов		
3.	Вид (виды) разрешенного использования		-		

3. Сведения о характеристиках образуемого земельного участка:		39:15:133303:5:ЗУ404 :
		обозначение земельного участка
№ п/п	Наименование характеристики земельного участка	Значение характеристики
1	2	3
3.1.	Дополнительные сведения об использовании земельного участка	-
4.	Реестровый номер границ территориальной зоны или в случае отсутствия такого реестрового номера ее индивидуальное обозначение (вид, тип, номер, индекс)	-
5.	Площадь земельного участка \pm величина предельной погрешности определения (вычисления) площади ($P \pm \Delta P$), м2	22 ± 2
6.	Формула, примененная для вычисления предельной погрешности определения площади земельного участка, с подставленными значениями и итоговые (вычисленные) значения (ΔP), м2	$\Delta P = 3.5 * M_t * \sqrt{P} = 3.5 * 0,1 * \sqrt{22} = 2$
7.	Предельные минимальный и максимальный размеры земельного участка ($P_{\text{мин}}$ и $P_{\text{макс}}$), м2	- -
8.	Кадастровый или иной государственный учетный номер (инвентарный) объекта недвижимости, расположенного на образуемом земельном участке	-
9.	Кадастровые номера исходных земельных участков	39:15:133303:5
9.1.	Кадастровый номер входящего в состав земельного участка, представляющего собой единое землепользование (номер контура многоконтурного земельного участка), преобразование которого осуществляется	-
9.2.	Кадастровые номера земельных участков, исключаемых из состава измененного (исходного) земельного участка, представляющего собой единое землепользование	-
9.3.	Кадастровый или иной государственный учетный номер (инвентарный) объекта недвижимости, расположенного на измененном земельном участке	-
10.	Условный номер земельного участка	-
11.	Учетный номер проекта межевания территории	-
12.	Дополнительные сведения об образовании земельного участка	-
13.	Сведения о земельных участках (землях общего пользования, территории общего пользования), посредством которых обеспечивается доступ	Земли общего пользования
14.	Иные сведения	-
4. Пояснения к сведениям об образуемом земельном участке:		39:15:133303:5:ЗУ404 :
		обозначение земельного участка
1.	-	

Сведения об образуемых земельных участках

1. Сведения о характерных точках границ образуемых земельных участков

39:15:133303:5:3У405 :

обозначение земельного участка

Система координат МСК-39, зона 1

Зона № 1

Обозначение характерных точек границ	Координаты, м		Метод определения координат	Формулы, примененные для расчета средней квадратической погрешности определения координат характерной точки границ (Mt), с подставленными в такие формулы значениями и итоговые (вычисленные) значения Mt, м	Описание закрепления точки
	X	Y			
1	2	3	4	5	6
н763У	353214.16	1193354.99	-	-	-
н764У	353215.92	1193348.90	-	-	-
н765У	353219.48	1193349.94	-	-	-
н766У	353219.38	1193350.28	-	-	-
н767У	353217.37	1193355.86	-	-	-
н763У	353214.16	1193354.99	-	-	-

39:15:133303:5:3У405 :

2. Сведения о частях границ образуемых земельных участков:

обозначение земельного участка

Обозначение части границ		Горизонтальное проложение (S), м	Описание прохождения части границ	Сведения о согласовании местоположения границ (согласовано/спорное)
от т.	до т.			
1	2	3	4	5
н763У	н764У	6.34	-	-
н764У	н765У	3.71	-	-
н765У	н766У	0.35	-	-
н766У	н767У	5.93	-	-
н767У	н763У	3.33	-	-

3. Сведения о характеристиках образуемого земельного участка:

39:15:133303:5:3У405 :

обозначение земельного участка

№ п/п	Наименование характеристики земельного участка	Значение характеристики
1	2	3
1.	Адрес земельного участка	-
1.1.	Сведения о местоположении земельного участка (при отсутствии адреса) в структурированном в соответствии с федеральной информационной адресной системой виде	Российская Федерация, Калининградская область, город Калининград, улица Ялтинская
1.2.	Дополнительные сведения о местоположении земельного участка	-
2.	Категория земель	Земли населенных пунктов
3.	Вид (виды) разрешенного использования	-

3. Сведения о характеристиках образуемого земельного участка:		39:15:133303:5:ЗУ405 :
		обозначение земельного участка
№ п/п	Наименование характеристики земельного участка	Значение характеристики
1	2	3
3.1.	Дополнительные сведения об использовании земельного участка	-
4.	Реестровый номер границ территориальной зоны или в случае отсутствия такого реестрового номера ее индивидуальное обозначение (вид, тип, номер, индекс)	-
5.	Площадь земельного участка \pm величина предельной погрешности определения (вычисления) площади ($P \pm \Delta P$), м ²	22 ± 2
6.	Формула, примененная для вычисления предельной погрешности определения площади земельного участка, с подставленными значениями и итоговые (вычисленные) значения (ΔP), м ²	$\Delta P = 3.5 * M_t * \sqrt{P} = 3.5 * 0,1 * \sqrt{22} = 2$
7.	Предельные минимальный и максимальный размеры земельного участка ($P_{\text{мин}}$ и $P_{\text{макс}}$), м ²	- -
8.	Кадастровый или иной государственный учетный номер (инвентарный) объекта недвижимости, расположенного на образуемом земельном участке	-
9.	Кадастровые номера исходных земельных участков	39:15:133303:5
9.1.	Кадастровый номер входящего в состав земельного участка, представляющего собой единое землепользование (номер контура многоконтурного земельного участка), преобразование которого осуществляется	-
9.2.	Кадастровые номера земельных участков, исключаемых из состава измененного (исходного) земельного участка, представляющего собой единое землепользование	-
9.3.	Кадастровый или иной государственный учетный номер (инвентарный) объекта недвижимости, расположенного на измененном земельном участке	-
10.	Условный номер земельного участка	-
11.	Учетный номер проекта межевания территории	-
12.	Дополнительные сведения об образовании земельного участка	-
13.	Сведения о земельных участках (землях общего пользования, территории общего пользования), посредством которых обеспечивается доступ	Земли общего пользования
14.	Иные сведения	-
4. Пояснения к сведениям об образуемом земельном участке:		39:15:133303:5:ЗУ405 :
		обозначение земельного участка
1.	-	

Сведения об образуемых земельных участках					
1. Сведения о характерных точках границ образуемых земельных участков				39:15:133303:5:3У406 :	
				обозначение земельного участка	
Система координат МСК-39, зона 1				Зона № 1	
Обозначение характерных точек границ	Координаты, м		Метод определения координат	Формулы, примененные для расчета средней квадратической погрешности определения координат характерной точки границ (Mt), с подставленными в такие формулы значениями и итоговые (вычисленные) значения Mt, м	Описание закрепле ния точки
	X	Y			
1	2	3	4	5	6
н768У	353210.99	1193354.02	-	-	-
н769У	353212.73	1193347.97	-	-	-
н764У	353215.92	1193348.90	-	-	-
н763У	353214.16	1193354.99	-	-	-
н768У	353210.99	1193354.02	-	-	-
2. Сведения о частях границ образуемых земельных участков:				39:15:133303:5:3У406 :	
				обозначение земельного участка	
Обозначение части границ		Горизонтальное проложение (S), м	Описание прохождения части границ	Сведения о согласовании местоположения границ (согласовано/спорное)	
от т.	до т.				
1	2	3	4	5	
н768У	н769У	6.30	-	-	
н769У	н764У	3.32	-	-	
н764У	н763У	6.34	-	-	
н763У	н768У	3.32	-	-	
3. Сведения о характеристиках образуемого земельного участка:				39:15:133303:5:3У406 :	
				обозначение земельного участка	
№ п/п	Наименование характеристики земельного участка		Значение характеристики		
1	2		3		
1.	Адрес земельного участка		-		
1.1.	Сведения о местоположении земельного участка (при отсутствии адреса) в структурированном в соответствии с федеральной информационной адресной системой виде		Российская Федерация, Калининградская область, город Калининград, улица Ялтинская		
1.2.	Дополнительные сведения о местоположении земельного участка		-		
2.	Категория земель		Земли населенных пунктов		
3.	Вид (виды) разрешенного использования		-		
3.1.	Дополнительные сведения об использовании земельного участка		-		

3. Сведения о характеристиках образуемого земельного участка:		39:15:133303:5:3У406 :
		обозначение земельного участка
№ п/п	Наименование характеристики земельного участка	Значение характеристики
1	2	3
4.	Реестровый номер границ территориальной зоны или в случае отсутствия такого реестрового номера ее индивидуальное обозначение (вид, тип, номер, индекс)	-
5.	Площадь земельного участка \pm величина предельной погрешности определения (вычисления) площади ($P \pm \Delta P$), м ²	21 ± 2
6.	Формула, примененная для вычисления предельной погрешности определения площади земельного участка, с подставленными значениями и итоговые (вычисленные) значения (ΔP), м ²	$\Delta P = 3.5 * M_t * \sqrt{P} = 3.5 * 0,1 * \sqrt{21} = 2$
7.	Предельные минимальный и максимальный размеры земельного участка ($P_{\text{мин}}$ и $P_{\text{макс}}$), м ²	- -
8.	Кадастровый или иной государственный учетный номер (инвентарный) объекта недвижимости, расположенного на образуемом земельном участке	39:15:133303:90
9.	Кадастровые номера исходных земельных участков	39:15:133303:5
9.1.	Кадастровый номер входящего в состав земельного участка, представляющего собой единое землепользование (номер контура многоконтурного земельного участка), преобразование которого осуществляется	-
9.2.	Кадастровые номера земельных участков, исключаемых из состава измененного (исходного) земельного участка, представляющего собой единое землепользование	-
9.3.	Кадастровый или иной государственный учетный номер (инвентарный) объекта недвижимости, расположенного на измененном земельном участке	-
10.	Условный номер земельного участка	-
11.	Учетный номер проекта межевания территории	-
12.	Дополнительные сведения об образовании земельного участка	-
13.	Сведения о земельных участках (землях общего пользования, территории общего пользования), посредством которых обеспечивается доступ	Земли общего пользования
14.	Иные сведения	-
4. Пояснения к сведениям об образуемом земельном участке:		39:15:133303:5:3У406 :
		обозначение земельного участка
1.	-	

Сведения об образуемых земельных участках

1. Сведения о характерных точках границ образуемых земельных участков

39:15:133303:5:3У407 :

обозначение земельного участка

Система координат МСК-39, зона 1

Зона № 1

Обозначение характерных точек границ	Координаты, м		Метод определения координат	Формулы, примененные для расчета средней квадратической погрешности определения координат характерной точки границ (Mt), с подставленными в такие формулы значениями и итоговые (вычисленные) значения Mt, м	Описание закрепления точки
	X	Y			
1	2	3	4	5	6
н770У	353207.76	1193352.97	-	-	-
н771У	353209.47	1193347.02	-	-	-
н769У	353212.73	1193347.97	-	-	-
н768У	353210.99	1193354.02	-	-	-
н770У	353207.76	1193352.97	-	-	-

39:15:133303:5:3У407 :

2. Сведения о частях границ образуемых земельных участков:

обозначение земельного участка

Обозначение части границ		Горизонтальное проложение (S), м	Описание прохождения части границ	Сведения о согласовании местоположения границ (согласовано/спорное)
от т.	до т.			
1	2	3	4	5
н770У	н771У	6.19	-	-
н771У	н769У	3.40	-	-
н769У	н768У	6.30	-	-
н768У	н770У	3.40	-	-

3. Сведения о характеристиках образуемого земельного участка:

39:15:133303:5:3У407 :

обозначение земельного участка

№ п/п	Наименование характеристики земельного участка	Значение характеристики
1	2	3
1.	Адрес земельного участка	-
1.1.	Сведения о местоположении земельного участка (при отсутствии адреса) в структурированном в соответствии с федеральной информационной адресной системой виде	Российская Федерация, Калининградская область, город Калининград, улица Ялтинская
1.2.	Дополнительные сведения о местоположении земельного участка	-
2.	Категория земель	Земли населенных пунктов
3.	Вид (виды) разрешенного использования	-
3.1.	Дополнительные сведения об использовании земельного участка	-

3. Сведения о характеристиках образуемого земельного участка:		39:15:133303:5:3У407 :
		обозначение земельного участка
№ п/п	Наименование характеристики земельного участка	Значение характеристики
1	2	3
4.	Реестровый номер границ территориальной зоны или в случае отсутствия такого реестрового номера ее индивидуальное обозначение (вид, тип, номер, индекс)	-
5.	Площадь земельного участка \pm величина предельной погрешности определения (вычисления) площади ($P \pm \Delta P$), м ²	21 ± 2
6.	Формула, примененная для вычисления предельной погрешности определения площади земельного участка, с подставленными значениями и итоговые (вычисленные) значения (ΔP), м ²	$\Delta P = 3.5 * M_t * \sqrt{P} = 3.5 * 0,1 * \sqrt{21} = 2$
7.	Предельные минимальный и максимальный размеры земельного участка ($P_{\text{мин}}$ и $P_{\text{макс}}$), м ²	- -
8.	Кадастровый или иной государственный учетный номер (инвентарный) объекта недвижимости, расположенного на образуемом земельном участке	-
9.	Кадастровые номера исходных земельных участков	39:15:133303:5
9.1.	Кадастровый номер входящего в состав земельного участка, представляющего собой единое землепользование (номер контура многоконтурного земельного участка), преобразование которого осуществляется	-
9.2.	Кадастровые номера земельных участков, исключаемых из состава измененного (исходного) земельного участка, представляющего собой единое землепользование	-
9.3.	Кадастровый или иной государственный учетный номер (инвентарный) объекта недвижимости, расположенного на измененном земельном участке	-
10.	Условный номер земельного участка	-
11.	Учетный номер проекта межевания территории	-
12.	Дополнительные сведения об образовании земельного участка	-
13.	Сведения о земельных участках (землях общего пользования, территории общего пользования), посредством которых обеспечивается доступ	Земли общего пользования
14.	Иные сведения	-
4. Пояснения к сведениям об образуемом земельном участке:		39:15:133303:5:3У407 :
		обозначение земельного участка
1.	-	

Сведения об образуемых земельных участках					
1. Сведения о характерных точках границ образуемых земельных участков				39:15:133303:5:ЗУ408 :	
				обозначение земельного участка	
Система координат МСК-39, зона 1				Зона № 1	
Обозначение характерных точек границ	Координаты, м		Метод определения координат	Формулы, примененные для расчета средней квадратической погрешности определения координат характерной точки границ (Mt), с подставленными в такие формулы значениями и итоговые (вычисленные) значения Mt, м	Описание закрепле ния точки
	X	Y			
1	2	3	4	5	6
н772У	353204.44	1193352.03	-	-	-
н773У	353206.46	1193346.02	-	-	-
н774У	353208.62	1193346.77	-	-	-
н771У	353209.47	1193347.02	-	-	-
н770У	353207.76	1193352.97	-	-	-
н772У	353204.44	1193352.03	-	-	-
2. Сведения о частях границ образуемых земельных участков:				39:15:133303:5:ЗУ408 :	
				обозначение земельного участка	
Обозначение части границ		Горизонтальное проложение (S), м	Описание прохождения части границ	Сведения о согласовании местоположения границ (согласовано/спорное)	
от т.	до т.				
1	2	3	4	5	
н772У	н773У	6.34	-	-	
н773У	н774У	2.29	-	-	
н774У	н771У	0.89	-	-	
н771У	н770У	6.19	-	-	
н770У	н772У	3.45	-	-	
3. Сведения о характеристиках образуемого земельного участка:				39:15:133303:5:ЗУ408 :	
				обозначение земельного участка	
№ п/п	Наименование характеристики земельного участка		Значение характеристики		
1	2		3		
1.	Адрес земельного участка		-		
1.1.	Сведения о местоположении земельного участка (при отсутствии адреса) в структурированном в соответствии с федеральной информационной адресной системой виде		Российская Федерация, Калининградская область, город Калининград, улица Ялтинская		
1.2.	Дополнительные сведения о местоположении земельного участка		-		
2.	Категория земель		Земли населенных пунктов		
3.	Вид (виды) разрешенного использования		-		

3. Сведения о характеристиках образуемого земельного участка:		39:15:133303:5:ЗУ408 :
		обозначение земельного участка
№ п/п	Наименование характеристики земельного участка	Значение характеристики
1	2	3
3.1.	Дополнительные сведения об использовании земельного участка	-
4.	Реестровый номер границ территориальной зоны или в случае отсутствия такого реестрового номера ее индивидуальное обозначение (вид, тип, номер, индекс)	-
5.	Площадь земельного участка \pm величина предельной погрешности определения (вычисления) площади ($P \pm \Delta P$), м ²	21 ± 2
6.	Формула, примененная для вычисления предельной погрешности определения площади земельного участка, с подставленными значениями и итоговые (вычисленные) значения (ΔP), м ²	$\Delta P = 3.5 * M_t * \sqrt{P} = 3.5 * 0,1 * \sqrt{21} = 2$
7.	Предельные минимальный и максимальный размеры земельного участка ($P_{\text{мин}}$ и $P_{\text{макс}}$), м ²	- -
8.	Кадастровый или иной государственный учетный номер (инвентарный) объекта недвижимости, расположенного на образуемом земельном участке	-
9.	Кадастровые номера исходных земельных участков	39:15:133303:5
9.1.	Кадастровый номер входящего в состав земельного участка, представляющего собой единое землепользование (номер контура многоконтурного земельного участка), преобразование которого осуществляется	-
9.2.	Кадастровые номера земельных участков, исключаемых из состава измененного (исходного) земельного участка, представляющего собой единое землепользование	-
9.3.	Кадастровый или иной государственный учетный номер (инвентарный) объекта недвижимости, расположенного на измененном земельном участке	-
10.	Условный номер земельного участка	-
11.	Учетный номер проекта межевания территории	-
12.	Дополнительные сведения об образовании земельного участка	-
13.	Сведения о земельных участках (землях общего пользования, территории общего пользования), посредством которых обеспечивается доступ	Земли общего пользования
14.	Иные сведения	-
4. Пояснения к сведениям об образуемом земельном участке:		39:15:133303:5:ЗУ408 :
		обозначение земельного участка
1.	-	

Сведения об образуемых земельных участках

1. Сведения о характерных точках границ образуемых земельных участков

39:15:133303:5:3У409 :

обозначение земельного участка

Система координат МСК-39, зона 1

Зона № 1

Обозначение характерных точек границ	Координаты, м		Метод определения координат	Формулы, примененные для расчета средней квадратической погрешности определения координат характерной точки границ (Mt), с подставленными в такие формулы значениями и итоговые (вычисленные) значения Mt, м	Описание закрепления точки
	X	Y			
1	2	3	4	5	6
н775У	353201.21	1193350.95	-	-	-
н776У	353203.22	1193344.89	-	-	-
н773У	353206.46	1193346.02	-	-	-
н772У	353204.44	1193352.03	-	-	-
н775У	353201.21	1193350.95	-	-	-

39:15:133303:5:3У409 :

2. Сведения о частях границ образуемых земельных участков:

обозначение земельного участка

Обозначение части границ		Горизонтальное проложение (S), м	Описание прохождения части границ	Сведения о согласовании местоположения границ (согласовано/спорное)
от т.	до т.			
1	2	3	4	5
н775У	н776У	6.38	-	-
н776У	н773У	3.43	-	-
н773У	н772У	6.34	-	-
н772У	н775У	3.41	-	-

3. Сведения о характеристиках образуемого земельного участка:

39:15:133303:5:3У409 :

обозначение земельного участка

№ п/п	Наименование характеристики земельного участка	Значение характеристики
1	2	3
1.	Адрес земельного участка	-
1.1.	Сведения о местоположении земельного участка (при отсутствии адреса) в структурированном в соответствии с федеральной информационной адресной системой виде	Российская Федерация, Калининградская область, город Калининград, улица Ялтинская
1.2.	Дополнительные сведения о местоположении земельного участка	-
2.	Категория земель	Земли населенных пунктов
3.	Вид (виды) разрешенного использования	-
3.1.	Дополнительные сведения об использовании земельного участка	-

3. Сведения о характеристиках образуемого земельного участка:		39:15:133303:5:3У409 :
		обозначение земельного участка
№ п/п	Наименование характеристики земельного участка	Значение характеристики
1	2	3
4.	Реестровый номер границ территориальной зоны или в случае отсутствия такого реестрового номера ее индивидуальное обозначение (вид, тип, номер, индекс)	-
5.	Площадь земельного участка \pm величина предельной погрешности определения (вычисления) площади ($P \pm \Delta P$), м ²	22 ± 2
6.	Формула, примененная для вычисления предельной погрешности определения площади земельного участка, с подставленными значениями и итоговые (вычисленные) значения (ΔP), м ²	$\Delta P = 3.5 * M_t * \sqrt{P} = 3.5 * 0,1 * \sqrt{22} = 2$
7.	Предельные минимальный и максимальный размеры земельного участка ($P_{\text{мин}}$ и $P_{\text{макс}}$), м ²	- -
8.	Кадастровый или иной государственный учетный номер (инвентарный) объекта недвижимости, расположенного на образуемом земельном участке	39:15:133303:865
9.	Кадастровые номера исходных земельных участков	39:15:133303:5
9.1.	Кадастровый номер входящего в состав земельного участка, представляющего собой единое землепользование (номер контура многоконтурного земельного участка), преобразование которого осуществляется	-
9.2.	Кадастровые номера земельных участков, исключаемых из состава измененного (исходного) земельного участка, представляющего собой единое землепользование	-
9.3.	Кадастровый или иной государственный учетный номер (инвентарный) объекта недвижимости, расположенного на измененном земельном участке	-
10.	Условный номер земельного участка	-
11.	Учетный номер проекта межевания территории	-
12.	Дополнительные сведения об образовании земельного участка	-
13.	Сведения о земельных участках (землях общего пользования, территории общего пользования), посредством которых обеспечивается доступ	Земли общего пользования
14.	Иные сведения	-
4. Пояснения к сведениям об образуемом земельном участке:		39:15:133303:5:3У409 :
		обозначение земельного участка
1.	-	

Сведения об образуемых земельных участках

1. Сведения о характерных точках границ образуемых земельных участков

39:15:133303:5:3У410 :

обозначение земельного участка

Система координат МСК-39, зона 1

Зона № 1

Обозначение характерных точек границ	Координаты, м		Метод определения координат	Формулы, примененные для расчета средней квадратической погрешности определения координат характерной точки границ (Mt), с подставленными в такие формулы значениями и итоговые (вычисленные) значения Mt, м	Описание закрепления точки
	X	Y			
1	2	3	4	5	6
н777У	353197.99	1193349.80	-	-	-
н778У	353199.76	1193343.68	-	-	-
н776У	353203.22	1193344.89	-	-	-
н775У	353201.21	1193350.95	-	-	-
н777У	353197.99	1193349.80	-	-	-

39:15:133303:5:3У410 :

2. Сведения о частях границ образуемых земельных участков:

обозначение земельного участка

Обозначение части границ		Горизонтальное проложение (S), м	Описание прохождения части границ	Сведения о согласовании местоположения границ (согласовано/спорное)
от т.	до т.			
1	2	3	4	5
н777У	н778У	6.37	-	-
н778У	н776У	3.67	-	-
н776У	н775У	6.38	-	-
н775У	н777У	3.42	-	-

3. Сведения о характеристиках образуемого земельного участка:

39:15:133303:5:3У410 :

обозначение земельного участка

№ п/п	Наименование характеристики земельного участка	Значение характеристики
1	2	3
1.	Адрес земельного участка	-
1.1.	Сведения о местоположении земельного участка (при отсутствии адреса) в структурированном в соответствии с федеральной информационной адресной системой виде	Российская Федерация, Калининградская область, город Калининград, улица Ялтинская
1.2.	Дополнительные сведения о местоположении земельного участка	-
2.	Категория земель	Земли населенных пунктов
3.	Вид (виды) разрешенного использования	-
3.1.	Дополнительные сведения об использовании земельного участка	-

3. Сведения о характеристиках образуемого земельного участка:		39:15:133303:5:3У410 :
		обозначение земельного участка
№ п/п	Наименование характеристики земельного участка	Значение характеристики
1	2	3
4.	Реестровый номер границ территориальной зоны или в случае отсутствия такого реестрового номера ее индивидуальное обозначение (вид, тип, номер, индекс)	-
5.	Площадь земельного участка \pm величина предельной погрешности определения (вычисления) площади ($P \pm \Delta P$), м ²	23 ± 2
6.	Формула, примененная для вычисления предельной погрешности определения площади земельного участка, с подставленными значениями и итоговые (вычисленные) значения (ΔP), м ²	$\Delta P = 3.5 * M_t * \sqrt{P} = 3.5 * 0,1 * \sqrt{23} = 2$
7.	Предельные минимальный и максимальный размеры земельного участка ($P_{\text{мин}}$ и $P_{\text{макс}}$), м ²	- -
8.	Кадастровый или иной государственный учетный номер (инвентарный) объекта недвижимости, расположенного на образуемом земельном участке	-
9.	Кадастровые номера исходных земельных участков	39:15:133303:5
9.1.	Кадастровый номер входящего в состав земельного участка, представляющего собой единое землепользование (номер контура многоконтурного земельного участка), преобразование которого осуществляется	-
9.2.	Кадастровые номера земельных участков, исключаемых из состава измененного (исходного) земельного участка, представляющего собой единое землепользование	-
9.3.	Кадастровый или иной государственный учетный номер (инвентарный) объекта недвижимости, расположенного на измененном земельном участке	-
10.	Условный номер земельного участка	-
11.	Учетный номер проекта межевания территории	-
12.	Дополнительные сведения об образовании земельного участка	-
13.	Сведения о земельных участках (землях общего пользования, территории общего пользования), посредством которых обеспечивается доступ	Земли общего пользования
14.	Иные сведения	-
4. Пояснения к сведениям об образуемом земельном участке:		39:15:133303:5:3У410 :
		обозначение земельного участка
1.	-	

Сведения об образуемых земельных участках					
1. Сведения о характерных точках границ образуемых земельных участков				39:15:133303:5:3У411 :	
				обозначение земельного участка	
Система координат МСК-39, зона 1				Зона № 1	
Обозначение характерных точек границ	Координаты, м		Метод определения координат	Формулы, примененные для расчета средней квадратической погрешности определения координат характерной точки границ (Mt), с подставленными в такие формулы значениями и итоговые (вычисленные) значения Mt, м	Описание закрепле ния точки
	X	Y			
1	2	3	4	5	6
н779У	353194.68	1193348.97	-	-	-
н780У	353196.52	1193342.55	-	-	-
н778У	353199.76	1193343.68	-	-	-
н777У	353197.99	1193349.80	-	-	-
н779У	353194.68	1193348.97	-	-	-
2. Сведения о частях границ образуемых земельных участков:				39:15:133303:5:3У411 :	
				обозначение земельного участка	
Обозначение части границ		Горизонтальное проложение (S), м	Описание прохождения части границ	Сведения о согласовании местоположения границ (согласовано/спорное)	
от т.	до т.				
1	2	3	4	5	
н779У	н780У	6.68	-	-	
н780У	н778У	3.43	-	-	
н778У	н777У	6.37	-	-	
н777У	н779У	3.41	-	-	
3. Сведения о характеристиках образуемого земельного участка:				39:15:133303:5:3У411 :	
				обозначение земельного участка	
№ п/п	Наименование характеристики земельного участка		Значение характеристики		
1	2		3		
1.	Адрес земельного участка		-		
1.1.	Сведения о местоположении земельного участка (при отсутствии адреса) в структурированном в соответствии с федеральной информационной адресной системой виде		Российская Федерация, Калининградская область, город Калининград, улица Ялтинская		
1.2.	Дополнительные сведения о местоположении земельного участка		-		
2.	Категория земель		Земли населенных пунктов		
3.	Вид (виды) разрешенного использования		-		
3.1.	Дополнительные сведения об использовании земельного участка		-		

3. Сведения о характеристиках образуемого земельного участка:		39:15:133303:5:3У411 :
		обозначение земельного участка
№ п/п	Наименование характеристики земельного участка	Значение характеристики
1	2	3
4.	Реестровый номер границ территориальной зоны или в случае отсутствия такого реестрового номера ее индивидуальное обозначение (вид, тип, номер, индекс)	-
5.	Площадь земельного участка \pm величина предельной погрешности определения (вычисления) площади ($P \pm \Delta P$), м ²	22 ± 2
6.	Формула, примененная для вычисления предельной погрешности определения площади земельного участка, с подставленными значениями и итоговые (вычисленные) значения (ΔP), м ²	$\Delta P = 3.5 * M_t * \sqrt{P} = 3.5 * 0,1 * \sqrt{22} = 2$
7.	Предельные минимальный и максимальный размеры земельного участка ($P_{\text{мин}}$ и $P_{\text{макс}}$), м ²	- -
8.	Кадастровый или иной государственный учетный номер (инвентарный) объекта недвижимости, расположенного на образуемом земельном участке	39:15:133303:290
9.	Кадастровые номера исходных земельных участков	39:15:133303:5
9.1.	Кадастровый номер входящего в состав земельного участка, представляющего собой единое землепользование (номер контура многоконтурного земельного участка), преобразование которого осуществляется	-
9.2.	Кадастровые номера земельных участков, исключаемых из состава измененного (исходного) земельного участка, представляющего собой единое землепользование	-
9.3.	Кадастровый или иной государственный учетный номер (инвентарный) объекта недвижимости, расположенного на измененном земельном участке	-
10.	Условный номер земельного участка	-
11.	Учетный номер проекта межевания территории	-
12.	Дополнительные сведения об образовании земельного участка	-
13.	Сведения о земельных участках (землях общего пользования, территории общего пользования), посредством которых обеспечивается доступ	Земли общего пользования
14.	Иные сведения	-
4. Пояснения к сведениям об образуемом земельном участке:		39:15:133303:5:3У411 :
		обозначение земельного участка
1.	-	

Сведения об образуемых земельных участках					
1. Сведения о характерных точках границ образуемых земельных участков				39:15:133303:5:3У412 : обозначение земельного участка	
Система координат МСК-39, зона 1				Зона № 1	
Обозначение характерных точек границ	Координаты, м		Метод определения координат	Формулы, примененные для расчета средней квадратической погрешности определения координат характерной точки границ (Mt), с подставленными в такие формулы значениями и итоговые (вычисленные) значения Mt, м	Описание закрепле ния точки
	X	Y			
1	2	3	4	5	6
н780У	353196.52	1193342.55	-	-	-
н779У	353194.68	1193348.97	-	-	-
н781У	353191.49	1193349.78	-	-	-
н782У	353188.53	1193348.81	-	-	-
н783У	353191.33	1193340.75	-	-	-
н784У	353192.75	1193341.24	-	-	-
н785У	353193.71	1193341.57	-	-	-
н780У	353196.52	1193342.55	-	-	-
2. Сведения о частях границ образуемых земельных участков:				39:15:133303:5:3У412 : обозначение земельного участка	
Обозначение части границ		Горизонтальное проложение (S), м	Описание прохождения части границ	Сведения о согласовании местоположения границ (согласовано/спорное)	
от т.	до т.				
1	2	3	4	5	
н780У	н779У	6.68	-	-	
н779У	н781У	3.29	-	-	
н781У	н782У	3.11	-	-	
н782У	н783У	8.53	-	-	
н783У	н784У	1.50	-	-	
н784У	н785У	1.02	-	-	
н785У	н780У	2.98	-	-	
3. Сведения о характеристиках образуемого земельного участка:				39:15:133303:5:3У412 : обозначение земельного участка	
№ п/п	Наименование характеристики земельного участка		Значение характеристики		
1	2		3		
1.	Адрес земельного участка		-		

3. Сведения о характеристиках образуемого земельного участка:		39:15:133303:5:ЗУ412 :
		обозначение земельного участка
№ п/п	Наименование характеристики земельного участка	Значение характеристики
1	2	3
1.1.	Сведения о местоположении земельного участка (при отсутствии адреса) в структурированном в соответствии с федеральной информационной адресной системой виде	Российская Федерация, Калининградская область, город Калининград, улица Ялтинская
1.2.	Дополнительные сведения о местоположении земельного участка	-
2.	Категория земель	Земли населенных пунктов
3.	Вид (виды) разрешенного использования	-
3.1.	Дополнительные сведения об использовании земельного участка	-
4.	Реестровый номер границ территориальной зоны или в случае отсутствия такого реестрового номера ее индивидуальное обозначение (вид, тип, номер, индекс)	-
5.	Площадь земельного участка \pm величина предельной погрешности определения (вычисления) площади ($P \pm \Delta P$), м ²	46 ± 2
6.	Формула, примененная для вычисления предельной погрешности определения площади земельного участка, с подставленными значениями и итоговые (вычисленные) значения (ΔP), м ²	$\Delta P = 3.5 * M_t * \sqrt{P} = 3.5 * 0,1 * \sqrt{46} = 2$
7.	Предельные минимальный и максимальный размеры земельного участка (P_{\min} и P_{\max}), м ²	- -
8.	Кадастровый или иной государственный учетный номер (инвентарный) объекта недвижимости, расположенного на образуемом земельном участке	-
9.	Кадастровые номера исходных земельных участков	39:15:133303:5
9.1.	Кадастровый номер входящего в состав земельного участка, представляющего собой единое землепользование (номер контура многоконтурного земельного участка), преобразование которого осуществляется	-
9.2.	Кадастровые номера земельных участков, исключаемых из состава измененного (исходного) земельного участка, представляющего собой единое землепользование	-
9.3.	Кадастровый или иной государственный учетный номер (инвентарный) объекта недвижимости, расположенного на измененном земельном участке	-
10.	Условный номер земельного участка	-
11.	Учетный номер проекта межевания территории	-
12.	Дополнительные сведения об образовании земельного участка	-
13.	Сведения о земельных участках (землях общего пользования, территории общего пользования), посредством которых обеспечивается доступ	Земли общего пользования
14.	Иные сведения	-
4. Пояснения к сведениям об образуемом земельном участке:		39:15:133303:5:ЗУ412 :
		обозначение земельного участка
1.	-	

Сведения об образуемых земельных участках

1. Сведения о характерных точках границ образуемых земельных участков

39:15:133303:5:3У413 :

обозначение земельного участка

Система координат МСК-39, зона 1

Зона № 1

Обозначение характерных точек границ	Координаты, м		Метод определения координат	Формулы, примененные для расчета средней квадратической погрешности определения координат характерной точки границ (Mt), с подставленными в такие формулы значениями и итоговые (вычисленные) значения Mt, м	Описание закрепления точки
	X	Y			
1	2	3	4	5	6
н788У	353184.13	1193351.27	-	-	-
н789У	353185.19	1193347.70	-	-	-
н782У	353188.53	1193348.81	-	-	-
н781У	353191.49	1193349.78	-	-	-
н790У	353190.49	1193353.08	-	-	-
н788У	353184.13	1193351.27	-	-	-

39:15:133303:5:3У413 :

2. Сведения о частях границ образуемых земельных участков:

обозначение земельного участка

Обозначение части границ		Горизонтальное проложение (S), м	Описание прохождения части границ	Сведения о согласовании местоположения границ (согласовано/спорное)
от т.	до т.			
1	2	3	4	5
н788У	н789У	3.72	-	-
н789У	н782У	3.52	-	-
н782У	н781У	3.11	-	-
н781У	н790У	3.45	-	-
н790У	н788У	6.61	-	-

3. Сведения о характеристиках образуемого земельного участка:

39:15:133303:5:3У413 :

обозначение земельного участка

№ п/п	Наименование характеристики земельного участка	Значение характеристики
1	2	3
1.	Адрес земельного участка	-
1.1.	Сведения о местоположении земельного участка (при отсутствии адреса) в структурированном в соответствии с федеральной информационной адресной системой виде	Российская Федерация, Калининградская область, город Калининград, улица Ялтинская
1.2.	Дополнительные сведения о местоположении земельного участка	-
2.	Категория земель	Земли населенных пунктов
3.	Вид (виды) разрешенного использования	-

3. Сведения о характеристиках образуемого земельного участка:		39:15:133303:5:ЗУ413 :
		обозначение земельного участка
№ п/п	Наименование характеристики земельного участка	Значение характеристики
1	2	3
3.1.	Дополнительные сведения об использовании земельного участка	-
4.	Реестровый номер границ территориальной зоны или в случае отсутствия такого реестрового номера ее индивидуальное обозначение (вид, тип, номер, индекс)	-
5.	Площадь земельного участка \pm величина предельной погрешности определения (вычисления) площади ($P \pm \Delta P$), м ²	24 ± 2
6.	Формула, примененная для вычисления предельной погрешности определения площади земельного участка, с подставленными значениями и итоговые (вычисленные) значения (ΔP), м ²	$\Delta P = 3.5 * M_t * \sqrt{P} = 3.5 * 0,1 * \sqrt{24} = 2$
7.	Предельные минимальный и максимальный размеры земельного участка ($P_{\text{мин}}$ и $P_{\text{макс}}$), м ²	- -
8.	Кадастровый или иной государственный учетный номер (инвентарный) объекта недвижимости, расположенного на образуемом земельном участке	-
9.	Кадастровые номера исходных земельных участков	39:15:133303:5
9.1.	Кадастровый номер входящего в состав земельного участка, представляющего собой единое землепользование (номер контура многоконтурного земельного участка), преобразование которого осуществляется	-
9.2.	Кадастровые номера земельных участков, исключаемых из состава измененного (исходного) земельного участка, представляющего собой единое землепользование	-
9.3.	Кадастровый или иной государственный учетный номер (инвентарный) объекта недвижимости, расположенного на измененном земельном участке	-
10.	Условный номер земельного участка	-
11.	Учетный номер проекта межевания территории	-
12.	Дополнительные сведения об образовании земельного участка	-
13.	Сведения о земельных участках (землях общего пользования, территории общего пользования), посредством которых обеспечивается доступ	Земли общего пользования
14.	Иные сведения	-
4. Пояснения к сведениям об образуемом земельном участке:		39:15:133303:5:ЗУ413 :
		обозначение земельного участка
1.	-	

Сведения об образуемых земельных участках

1. Сведения о характерных точках границ образуемых земельных участков

39:15:133303:5:3У414 :

обозначение земельного участка

Система координат МСК-39, зона 1

Зона № 1

Обозначение характерных точек границ	Координаты, м		Метод определения координат	Формулы, примененные для расчета средней квадратической погрешности определения координат характерной точки границ (Mt), с подставленными в такие формулы значениями и итоговые (вычисленные) значения Mt, м	Описание закрепления точки
	X	Y			
1	2	3	4	5	6
н791У	353183.23	1193354.49	-	-	-
н788У	353184.13	1193351.27	-	-	-
н790У	353190.49	1193353.08	-	-	-
н792У	353189.45	1193356.26	-	-	-
н791У	353183.23	1193354.49	-	-	-

39:15:133303:5:3У414 :

2. Сведения о частях границ образуемых земельных участков:

обозначение земельного участка

Обозначение части границ		Горизонтальное проложение (S), м	Описание прохождения части границ	Сведения о согласовании местоположения границ (согласовано/спорное)
от т.	до т.			
1	2	3	4	5
н791У	н788У	3.34	-	-
н788У	н790У	6.61	-	-
н790У	н792У	3.35	-	-
н792У	н791У	6.47	-	-

3. Сведения о характеристиках образуемого земельного участка:

39:15:133303:5:3У414 :

обозначение земельного участка

№ п/п	Наименование характеристики земельного участка	Значение характеристики
1	2	3
1.	Адрес земельного участка	-
1.1.	Сведения о местоположении земельного участка (при отсутствии адреса) в структурированном в соответствии с федеральной информационной адресной системой виде	Российская Федерация, Калининградская область, город Калининград, улица Ялтинская
1.2.	Дополнительные сведения о местоположении земельного участка	-
2.	Категория земель	Земли населенных пунктов
3.	Вид (виды) разрешенного использования	-
3.1.	Дополнительные сведения об использовании земельного участка	-

3. Сведения о характеристиках образуемого земельного участка:		39:15:133303:5:3У414 :
		обозначение земельного участка
№ п/п	Наименование характеристики земельного участка	Значение характеристики
1	2	3
4.	Реестровый номер границ территориальной зоны или в случае отсутствия такого реестрового номера ее индивидуальное обозначение (вид, тип, номер, индекс)	-
5.	Площадь земельного участка \pm величина предельной погрешности определения (вычисления) площади ($P \pm \Delta P$), м ²	22 ± 2
6.	Формула, примененная для вычисления предельной погрешности определения площади земельного участка, с подставленными значениями и итоговые (вычисленные) значения (ΔP), м ²	$\Delta P = 3.5 * M_t * \sqrt{P} = 3.5 * 0,1 * \sqrt{22} = 2$
7.	Предельные минимальный и максимальный размеры земельного участка ($P_{\text{мин}}$ и $P_{\text{макс}}$), м ²	- -
8.	Кадастровый или иной государственный учетный номер (инвентарный) объекта недвижимости, расположенного на образуемом земельном участке	-
9.	Кадастровые номера исходных земельных участков	39:15:133303:5
9.1.	Кадастровый номер входящего в состав земельного участка, представляющего собой единое землепользование (номер контура многоконтурного земельного участка), преобразование которого осуществляется	-
9.2.	Кадастровые номера земельных участков, исключаемых из состава измененного (исходного) земельного участка, представляющего собой единое землепользование	-
9.3.	Кадастровый или иной государственный учетный номер (инвентарный) объекта недвижимости, расположенного на измененном земельном участке	-
10.	Условный номер земельного участка	-
11.	Учетный номер проекта межевания территории	-
12.	Дополнительные сведения об образовании земельного участка	-
13.	Сведения о земельных участках (землях общего пользования, территории общего пользования), посредством которых обеспечивается доступ	Земли общего пользования
14.	Иные сведения	-
4. Пояснения к сведениям об образуемом земельном участке:		39:15:133303:5:3У414 :
		обозначение земельного участка
1.	-	

Сведения об образуемых земельных участках

1. Сведения о характерных точках границ образуемых земельных участков

39:15:133303:5:3У415 :

обозначение земельного участка

Система координат МСК-39, зона 1

Зона № 1

Обозначение характерных точек границ	Координаты, м		Метод определения координат	Формулы, примененные для расчета средней квадратической погрешности определения координат характерной точки границ (Mt), с подставленными в такие формулы значениями и итоговые (вычисленные) значения Mt, м	Описание закрепления точки
	X	Y			
1	2	3	4	5	6
н793У	353182.28	1193358.12	-	-	-
н791У	353183.23	1193354.49	-	-	-
н792У	353189.45	1193356.26	-	-	-
н794У	353188.51	1193359.75	-	-	-
н793У	353182.28	1193358.12	-	-	-

39:15:133303:5:3У415 :

2. Сведения о частях границ образуемых земельных участков:

обозначение земельного участка

Обозначение части границ		Горизонтальное проложение (S), м	Описание прохождения части границ	Сведения о согласовании местоположения границ (согласовано/спорное)
от т.	до т.			
1	2	3	4	5
н793У	н791У	3.75	-	-
н791У	н792У	6.47	-	-
н792У	н794У	3.61	-	-
н794У	н793У	6.44	-	-

3. Сведения о характеристиках образуемого земельного участка:

39:15:133303:5:3У415 :

обозначение земельного участка

№ п/п	Наименование характеристики земельного участка	Значение характеристики
1	2	3
1.	Адрес земельного участка	-
1.1.	Сведения о местоположении земельного участка (при отсутствии адреса) в структурированном в соответствии с федеральной информационной адресной системой виде	Российская Федерация, Калининградская область, город Калининград, улица Ялтинская
1.2.	Дополнительные сведения о местоположении земельного участка	-
2.	Категория земель	Земли населенных пунктов
3.	Вид (виды) разрешенного использования	-
3.1.	Дополнительные сведения об использовании земельного участка	-

3. Сведения о характеристиках образуемого земельного участка:		39:15:133303:5:3У415 :
		обозначение земельного участка
№ п/п	Наименование характеристики земельного участка	Значение характеристики
1	2	3
4.	Реестровый номер границ территориальной зоны или в случае отсутствия такого реестрового номера ее индивидуальное обозначение (вид, тип, номер, индекс)	-
5.	Площадь земельного участка \pm величина предельной погрешности определения (вычисления) площади ($P \pm \Delta P$), м ²	24 ± 2
6.	Формула, примененная для вычисления предельной погрешности определения площади земельного участка, с подставленными значениями и итоговые (вычисленные) значения (ΔP), м ²	$\Delta P = 3.5 * M_t * \sqrt{P} = 3.5 * 0,1 * \sqrt{24} = 2$
7.	Предельные минимальный и максимальный размеры земельного участка ($P_{\text{мин}}$ и $P_{\text{макс}}$), м ²	- -
8.	Кадастровый или иной государственный учетный номер (инвентарный) объекта недвижимости, расположенного на образуемом земельном участке	39:15:133303:265
9.	Кадастровые номера исходных земельных участков	39:15:133303:5
9.1.	Кадастровый номер входящего в состав земельного участка, представляющего собой единое землепользование (номер контура многоконтурного земельного участка), преобразование которого осуществляется	-
9.2.	Кадастровые номера земельных участков, исключаемых из состава измененного (исходного) земельного участка, представляющего собой единое землепользование	-
9.3.	Кадастровый или иной государственный учетный номер (инвентарный) объекта недвижимости, расположенного на измененном земельном участке	-
10.	Условный номер земельного участка	-
11.	Учетный номер проекта межевания территории	-
12.	Дополнительные сведения об образовании земельного участка	-
13.	Сведения о земельных участках (землях общего пользования, территории общего пользования), посредством которых обеспечивается доступ	Земли общего пользования
14.	Иные сведения	-
4. Пояснения к сведениям об образуемом земельном участке:		39:15:133303:5:3У415 :
		обозначение земельного участка
1.	-	

Сведения об образуемых земельных участках

1. Сведения о характерных точках границ образуемых земельных участков

39:15:133303:5:ЗУ416 :

обозначение земельного участка

Система координат МСК-39, зона 1

Зона № 1

Обозначение характерных точек границ	Координаты, м		Метод определения координат	Формулы, примененные для расчета средней квадратической погрешности определения координат характерной точки границ (Mt), с подставленными в такие формулы значениями и итоговые (вычисленные) значения Mt, м	Описание закрепления точки
	X	Y			
1	2	3	4	5	6
н793У	353182.28	1193358.12	-	-	-
н794У	353188.51	1193359.75	-	-	-
н795У	353187.72	1193363.56	-	-	-
н796У	353181.97	1193361.72	-	-	-
н797У	353181.30	1193361.55	-	-	-
н793У	353182.28	1193358.12	-	-	-

39:15:133303:5:ЗУ416 :

2. Сведения о частях границ образуемых земельных участков:

обозначение земельного участка

Обозначение части границ		Горизонтальное проложение (S), м	Описание прохождения части границ	Сведения о согласовании местоположения границ (согласовано/спорное)
от т.	до т.			
1	2	3	4	5
н793У	н794У	6.44	-	-
н794У	н795У	3.89	-	-
н795У	н796У	6.04	-	-
н796У	н797У	0.69	-	-
н797У	н793У	3.57	-	-

3. Сведения о характеристиках образуемого земельного участка:

39:15:133303:5:ЗУ416 :

обозначение земельного участка

№ п/п	Наименование характеристики земельного участка	Значение характеристики
1	2	3
1.	Адрес земельного участка	-
1.1.	Сведения о местоположении земельного участка (при отсутствии адреса) в структурированном в соответствии с федеральной информационной адресной системой виде	Российская Федерация, Калининградская область, город Калининград, улица Ялтинская
1.2.	Дополнительные сведения о местоположении земельного участка	-
2.	Категория земель	Земли населенных пунктов
3.	Вид (виды) разрешенного использования	-

3. Сведения о характеристиках образуемого земельного участка:		39:15:133303:5:ЗУ416 :
		обозначение земельного участка
№ п/п	Наименование характеристики земельного участка	Значение характеристики
1	2	3
3.1.	Дополнительные сведения об использовании земельного участка	-
4.	Реестровый номер границ территориальной зоны или в случае отсутствия такого реестрового номера ее индивидуальное обозначение (вид, тип, номер, индекс)	-
5.	Площадь земельного участка \pm величина предельной погрешности определения (вычисления) площади ($P \pm \Delta P$), м ²	24 ± 2
6.	Формула, примененная для вычисления предельной погрешности определения площади земельного участка, с подставленными значениями и итоговые (вычисленные) значения (ΔP), м ²	$\Delta P = 3.5 * M_t * \sqrt{P} = 3.5 * 0,1 * \sqrt{24} = 2$
7.	Предельные минимальный и максимальный размеры земельного участка ($P_{\text{мин}}$ и $P_{\text{макс}}$), м ²	- -
8.	Кадастровый или иной государственный учетный номер (инвентарный) объекта недвижимости, расположенного на образуемом земельном участке	-
9.	Кадастровые номера исходных земельных участков	39:15:133303:5
9.1.	Кадастровый номер входящего в состав земельного участка, представляющего собой единое землепользование (номер контура многоконтурного земельного участка), преобразование которого осуществляется	-
9.2.	Кадастровые номера земельных участков, исключаемых из состава измененного (исходного) земельного участка, представляющего собой единое землепользование	-
9.3.	Кадастровый или иной государственный учетный номер (инвентарный) объекта недвижимости, расположенного на измененном земельном участке	-
10.	Условный номер земельного участка	-
11.	Учетный номер проекта межевания территории	-
12.	Дополнительные сведения об образовании земельного участка	-
13.	Сведения о земельных участках (землях общего пользования, территории общего пользования), посредством которых обеспечивается доступ	Земли общего пользования
14.	Иные сведения	-
4. Пояснения к сведениям об образуемом земельном участке:		39:15:133303:5:ЗУ416 :
		обозначение земельного участка
1.	-	

Сведения об образуемых земельных участках					
1. Сведения о характерных точках границ образуемых земельных участков				39:15:133303:5:ЗУ417 : обозначение земельного участка	
Система координат МСК-39, зона 1				Зона № 1	
Обозначение характерных точек границ	Координаты, м		Метод определения координат	Формулы, примененные для расчета средней квадратической погрешности определения координат характерной точки границ (Mt), с подставленными в такие формулы значениями и итоговые (вычисленные) значения Mt, м	Описание закрепле ния точки
	X	Y			
1	2	3	4	5	6
н798У	353180.32	1193364.99	-	-	-
н799У	353180.92	1193365.16	-	-	-
н800У	353186.67	1193367.01	-	-	-
н801У	353185.71	1193370.25	-	-	-
н802У	353179.40	1193368.29	-	-	-
н798У	353180.32	1193364.99	-	-	-
2. Сведения о частях границ образуемых земельных участков:				39:15:133303:5:ЗУ417 : обозначение земельного участка	
Обозначение части границ		Горизонтальное проложение (S), м	Описание прохождения части границ	Сведения о согласовании местоположения границ (согласовано/спорное)	
от т.	до т.				
1	2	3	4	5	
н798У	н799У	0.62	-	-	
н799У	н800У	6.04	-	-	
н800У	н801У	3.38	-	-	
н801У	н802У	6.61	-	-	
н802У	н798У	3.43	-	-	
3. Сведения о характеристиках образуемого земельного участка:				39:15:133303:5:ЗУ417 : обозначение земельного участка	
№ п/п	Наименование характеристики земельного участка		Значение характеристики		
1	2		3		
1.	Адрес земельного участка		-		
1.1.	Сведения о местоположении земельного участка (при отсутствии адреса) в структурированном в соответствии с федеральной информационной адресной системой виде		Российская Федерация, Калининградская область, город Калининград, улица Ялтинская		
1.2.	Дополнительные сведения о местоположении земельного участка		-		
2.	Категория земель		Земли населенных пунктов		
3.	Вид (виды) разрешенного использования		-		

3. Сведения о характеристиках образуемого земельного участка:		39:15:133303:5:ЗУ417 :
		обозначение земельного участка
№ п/п	Наименование характеристики земельного участка	Значение характеристики
1	2	3
3.1.	Дополнительные сведения об использовании земельного участка	-
4.	Реестровый номер границ территориальной зоны или в случае отсутствия такого реестрового номера ее индивидуальное обозначение (вид, тип, номер, индекс)	-
5.	Площадь земельного участка \pm величина предельной погрешности определения (вычисления) площади ($P \pm \Delta P$), м ²	23 ± 2
6.	Формула, примененная для вычисления предельной погрешности определения площади земельного участка, с подставленными значениями и итоговые (вычисленные) значения (ΔP), м ²	$\Delta P = 3.5 * M_t * \sqrt{P} = 3.5 * 0,1 * \sqrt{23} = 2$
7.	Предельные минимальный и максимальный размеры земельного участка (P_{\min} и P_{\max}), м ²	- -
8.	Кадастровый или иной государственный учетный номер (инвентарный) объекта недвижимости, расположенного на образуемом земельном участке	39:15:133303:979
9.	Кадастровые номера исходных земельных участков	39:15:133303:5
9.1.	Кадастровый номер входящего в состав земельного участка, представляющего собой единое землепользование (номер контура многоконтурного земельного участка), преобразование которого осуществляется	-
9.2.	Кадастровые номера земельных участков, исключаемых из состава измененного (исходного) земельного участка, представляющего собой единое землепользование	-
9.3.	Кадастровый или иной государственный учетный номер (инвентарный) объекта недвижимости, расположенного на измененном земельном участке	-
10.	Условный номер земельного участка	-
11.	Учетный номер проекта межевания территории	-
12.	Дополнительные сведения об образовании земельного участка	-
13.	Сведения о земельных участках (землях общего пользования, территории общего пользования), посредством которых обеспечивается доступ	Земли общего пользования
14.	Иные сведения	-
4. Пояснения к сведениям об образуемом земельном участке:		39:15:133303:5:ЗУ417 :
		обозначение земельного участка
1.	-	

Сведения об образуемых земельных участках

1. Сведения о характерных точках границ образуемых земельных участков

39:15:133303:5:3У418 :

обозначение земельного участка

Система координат МСК-39, зона 1

Зона № 1

Обозначение характерных точек границ	Координаты, м		Метод определения координат	Формулы, примененные для расчета средней квадратической погрешности определения координат характерной точки границ (Mt), с подставленными в такие формулы значениями и итоговые (вычисленные) значения Mt, м	Описание закрепле ния точки
	X	Y			
1	2	3	4	5	6
н802У	353179.40	1193368.29	-	-	-
н801У	353185.71	1193370.25	-	-	-
н803У	353184.60	1193373.60	-	-	-
н804У	353178.36	1193371.83	-	-	-
н802У	353179.40	1193368.29	-	-	-

39:15:133303:5:3У418 :

2. Сведения о частях границ образуемых земельных участков:

обозначение земельного участка

Обозначение части границ		Горизонтальное проложение (S), м	Описание прохождения части границ	Сведения о согласовании местоположения границ (согласовано/спорное)
от т.	до т.			
1	2	3	4	5
н802У	н801У	6.61	-	-
н801У	н803У	3.53	-	-
н803У	н804У	6.49	-	-
н804У	н802У	3.69	-	-

3. Сведения о характеристиках образуемого земельного участка:

39:15:133303:5:3У418 :

обозначение земельного участка

№ п/п	Наименование характеристики земельного участка	Значение характеристики
1	2	3
1.	Адрес земельного участка	-
1.1.	Сведения о местоположении земельного участка (при отсутствии адреса) в структурированном в соответствии с федеральной информационной адресной системой виде	Российская Федерация, Калининградская область, город Калининград, улица Ялтинская
1.2.	Дополнительные сведения о местоположении земельного участка	-
2.	Категория земель	Земли населенных пунктов
3.	Вид (виды) разрешенного использования	-
3.1.	Дополнительные сведения об использовании земельного участка	-

3. Сведения о характеристиках образуемого земельного участка:		39:15:133303:5:ЗУ418 :
		обозначение земельного участка
№ п/п	Наименование характеристики земельного участка	Значение характеристики
1	2	3
4.	Реестровый номер границ территориальной зоны или в случае отсутствия такого реестрового номера ее индивидуальное обозначение (вид, тип, номер, индекс)	-
5.	Площадь земельного участка \pm величина предельной погрешности определения (вычисления) площади ($P \pm \Delta P$), м ²	24 ± 2
6.	Формула, примененная для вычисления предельной погрешности определения площади земельного участка, с подставленными значениями и итоговые (вычисленные) значения (ΔP), м ²	$\Delta P = 3.5 * M_t * \sqrt{P} = 3.5 * 0,1 * \sqrt{24} = 2$
7.	Предельные минимальный и максимальный размеры земельного участка ($P_{\text{мин}}$ и $P_{\text{макс}}$), м ²	- -
8.	Кадастровый или иной государственный учетный номер (инвентарный) объекта недвижимости, расположенного на образуемом земельном участке	-
9.	Кадастровые номера исходных земельных участков	39:15:133303:5
9.1.	Кадастровый номер входящего в состав земельного участка, представляющего собой единое землепользование (номер контура многоконтурного земельного участка), преобразование которого осуществляется	-
9.2.	Кадастровые номера земельных участков, исключаемых из состава измененного (исходного) земельного участка, представляющего собой единое землепользование	-
9.3.	Кадастровый или иной государственный учетный номер (инвентарный) объекта недвижимости, расположенного на измененном земельном участке	-
10.	Условный номер земельного участка	-
11.	Учетный номер проекта межевания территории	-
12.	Дополнительные сведения об образовании земельного участка	-
13.	Сведения о земельных участках (землях общего пользования, территории общего пользования), посредством которых обеспечивается доступ	Земли общего пользования
14.	Иные сведения	-
4. Пояснения к сведениям об образуемом земельном участке:		39:15:133303:5:ЗУ418 :
		обозначение земельного участка
1.	-	

Сведения об образуемых земельных участках

1. Сведения о характерных точках границ образуемых земельных участков

39:15:133303:5:3У419 :

обозначение земельного участка

Система координат МСК-39, зона 1

Зона № 1

Обозначение характерных точек границ	Координаты, м		Метод определения координат	Формулы, примененные для расчета средней квадратической погрешности определения координат характерной точки границ (Mt), с подставленными в такие формулы значениями и итоговые (вычисленные) значения Mt, м	Описание закрепления точки
	X	Y			
1	2	3	4	5	6
н804У	353178.36	1193371.83	-	-	-
н803У	353184.60	1193373.60	-	-	-
н805У	353183.61	1193376.98	-	-	-
н806У	353177.38	1193375.21	-	-	-
н804У	353178.36	1193371.83	-	-	-

39:15:133303:5:3У419 :

2. Сведения о частях границ образуемых земельных участков:

обозначение земельного участка

Обозначение части границ		Горизонтальное проложение (S), м	Описание прохождения части границ	Сведения о согласовании местоположения границ (согласовано/спорное)
от т.	до т.			
1	2	3	4	5
н804У	н803У	6.49	-	-
н803У	н805У	3.52	-	-
н805У	н806У	6.48	-	-
н806У	н804У	3.52	-	-

3. Сведения о характеристиках образуемого земельного участка:

39:15:133303:5:3У419 :

обозначение земельного участка

№ п/п	Наименование характеристики земельного участка	Значение характеристики
1	2	3
1.	Адрес земельного участка	-
1.1.	Сведения о местоположении земельного участка (при отсутствии адреса) в структурированном в соответствии с федеральной информационной адресной системой виде	Российская Федерация, Калининградская область, город Калининград, улица Ялтинская
1.2.	Дополнительные сведения о местоположении земельного участка	-
2.	Категория земель	Земли населенных пунктов
3.	Вид (виды) разрешенного использования	-
3.1.	Дополнительные сведения об использовании земельного участка	-

3. Сведения о характеристиках образуемого земельного участка:		39:15:133303:5:3У419 :
		обозначение земельного участка
№ п/п	Наименование характеристики земельного участка	Значение характеристики
1	2	3
4.	Реестровый номер границ территориальной зоны или в случае отсутствия такого реестрового номера ее индивидуальное обозначение (вид, тип, номер, индекс)	-
5.	Площадь земельного участка \pm величина предельной погрешности определения (вычисления) площади ($P \pm \Delta P$), м ²	23 ± 2
6.	Формула, примененная для вычисления предельной погрешности определения площади земельного участка, с подставленными значениями и итоговые (вычисленные) значения (ΔP), м ²	$\Delta P = 3.5 * M_t * \sqrt{P} = 3.5 * 0,1 * \sqrt{23} = 2$
7.	Предельные минимальный и максимальный размеры земельного участка ($P_{\text{мин}}$ и $P_{\text{макс}}$), м ²	- -
8.	Кадастровый или иной государственный учетный номер (инвентарный) объекта недвижимости, расположенного на образуемом земельном участке	39:15:133303:257
9.	Кадастровые номера исходных земельных участков	39:15:133303:5
9.1.	Кадастровый номер входящего в состав земельного участка, представляющего собой единое землепользование (номер контура многоконтурного земельного участка), преобразование которого осуществляется	-
9.2.	Кадастровые номера земельных участков, исключаемых из состава измененного (исходного) земельного участка, представляющего собой единое землепользование	-
9.3.	Кадастровый или иной государственный учетный номер (инвентарный) объекта недвижимости, расположенного на измененном земельном участке	-
10.	Условный номер земельного участка	-
11.	Учетный номер проекта межевания территории	-
12.	Дополнительные сведения об образовании земельного участка	-
13.	Сведения о земельных участках (землях общего пользования, территории общего пользования), посредством которых обеспечивается доступ	Земли общего пользования
14.	Иные сведения	-
4. Пояснения к сведениям об образуемом земельном участке:		39:15:133303:5:3У419 :
		обозначение земельного участка
1.	-	

Сведения об образуемых земельных участках

1. Сведения о характерных точках границ образуемых земельных участков

39:15:133303:5:3У420 :

обозначение земельного участка

Система координат МСК-39, зона 1

Зона № 1

Обозначение характерных точек границ	Координаты, м		Метод определения координат	Формулы, примененные для расчета средней квадратической погрешности определения координат характерной точки границ (Mt), с подставленными в такие формулы значениями и итоговые (вычисленные) значения Mt, м	Описание закрепления точки
	X	Y			
1	2	3	4	5	6
н806У	353177.38	1193375.21	-	-	-
н805У	353183.61	1193376.98	-	-	-
н807У	353182.67	1193380.27	-	-	-
н808У	353176.43	1193378.49	-	-	-
н806У	353177.38	1193375.21	-	-	-

39:15:133303:5:3У420 :

2. Сведения о частях границ образуемых земельных участков:

обозначение земельного участка

Обозначение части границ		Горизонтальное проложение (S), м	Описание прохождения части границ	Сведения о согласовании местоположения границ (согласовано/спорное)
от т.	до т.			
1	2	3	4	5
н806У	н805У	6.48	-	-
н805У	н807У	3.42	-	-
н807У	н808У	6.49	-	-
н808У	н806У	3.41	-	-

3. Сведения о характеристиках образуемого земельного участка:

39:15:133303:5:3У420 :

обозначение земельного участка

№ п/п	Наименование характеристики земельного участка	Значение характеристики
1	2	3
1.	Адрес земельного участка	-
1.1.	Сведения о местоположении земельного участка (при отсутствии адреса) в структурированном в соответствии с федеральной информационной адресной системой виде	Российская Федерация, Калининградская область, город Калининград, улица Ялтинская
1.2.	Дополнительные сведения о местоположении земельного участка	-
2.	Категория земель	Земли населенных пунктов
3.	Вид (виды) разрешенного использования	-
3.1.	Дополнительные сведения об использовании земельного участка	-

3. Сведения о характеристиках образуемого земельного участка:		39:15:133303:5:3У420 :
		обозначение земельного участка
№ п/п	Наименование характеристики земельного участка	Значение характеристики
1	2	3
4.	Реестровый номер границ территориальной зоны или в случае отсутствия такого реестрового номера ее индивидуальное обозначение (вид, тип, номер, индекс)	-
5.	Площадь земельного участка \pm величина предельной погрешности определения (вычисления) площади ($P \pm \Delta P$), м ²	22 ± 2
6.	Формула, примененная для вычисления предельной погрешности определения площади земельного участка, с подставленными значениями и итоговые (вычисленные) значения (ΔP), м ²	$\Delta P = 3.5 * M_t * \sqrt{P} = 3.5 * 0,1 * \sqrt{22} = 2$
7.	Предельные минимальный и максимальный размеры земельного участка ($P_{\text{мин}}$ и $P_{\text{макс}}$), м ²	- -
8.	Кадастровый или иной государственный учетный номер (инвентарный) объекта недвижимости, расположенного на образуемом земельном участке	39:15:133303:380
9.	Кадастровые номера исходных земельных участков	39:15:133303:5
9.1.	Кадастровый номер входящего в состав земельного участка, представляющего собой единое землепользование (номер контура многоконтурного земельного участка), преобразование которого осуществляется	-
9.2.	Кадастровые номера земельных участков, исключаемых из состава измененного (исходного) земельного участка, представляющего собой единое землепользование	-
9.3.	Кадастровый или иной государственный учетный номер (инвентарный) объекта недвижимости, расположенного на измененном земельном участке	-
10.	Условный номер земельного участка	-
11.	Учетный номер проекта межевания территории	-
12.	Дополнительные сведения об образовании земельного участка	-
13.	Сведения о земельных участках (землях общего пользования, территории общего пользования), посредством которых обеспечивается доступ	Земли общего пользования
14.	Иные сведения	-
4. Пояснения к сведениям об образуемом земельном участке:		39:15:133303:5:3У420 :
		обозначение земельного участка
1.	-	

Сведения об образуемых земельных участках					
1. Сведения о характерных точках границ образуемых земельных участков				39:15:133303:5:3У421 :	
				обозначение земельного участка	
Система координат МСК-39, зона 1				Зона № 1	
Обозначение характерных точек границ	Координаты, м		Метод определения координат	Формулы, примененные для расчета средней квадратической погрешности определения координат характерной точки границ (Mt), с подставленными в такие формулы значениями и итоговые (вычисленные) значения Mt, м	Описание закрепле ния точки
	X	Y			
1	2	3	4	5	6
н808У	353176.43	1193378.49	-	-	-
н807У	353182.67	1193380.27	-	-	-
н809У	353181.63	1193383.81	-	-	-
н810У	353175.39	1193382.04	-	-	-
н808У	353176.43	1193378.49	-	-	-
2. Сведения о частях границ образуемых земельных участков:				39:15:133303:5:3У421 :	
				обозначение земельного участка	
Обозначение части границ		Горизонтальное проложение (S), м	Описание прохождения части границ	Сведения о согласовании местоположения границ (согласовано/спорное)	
от т.	до т.				
1	2	3	4	5	
н808У	н807У	6.49	-	-	
н807У	н809У	3.69	-	-	
н809У	н810У	6.49	-	-	
н810У	н808У	3.70	-	-	
3. Сведения о характеристиках образуемого земельного участка:				39:15:133303:5:3У421 :	
				обозначение земельного участка	
№ п/п	Наименование характеристики земельного участка		Значение характеристики		
1	2		3		
1.	Адрес земельного участка		-		
1.1.	Сведения о местоположении земельного участка (при отсутствии адреса) в структурированном в соответствии с федеральной информационной адресной системой виде		Российская Федерация, Калининградская область, город Калининград, улица Ялтинская		
1.2.	Дополнительные сведения о местоположении земельного участка		-		
2.	Категория земель		Земли населенных пунктов		
3.	Вид (виды) разрешенного использования		-		
3.1.	Дополнительные сведения об использовании земельного участка		-		

3. Сведения о характеристиках образуемого земельного участка:		39:15:133303:5:3У421 :
		обозначение земельного участка
№ п/п	Наименование характеристики земельного участка	Значение характеристики
1	2	3
4.	Реестровый номер границ территориальной зоны или в случае отсутствия такого реестрового номера ее индивидуальное обозначение (вид, тип, номер, индекс)	-
5.	Площадь земельного участка \pm величина предельной погрешности определения (вычисления) площади ($P \pm \Delta P$), м ²	24 ± 2
6.	Формула, примененная для вычисления предельной погрешности определения площади земельного участка, с подставленными значениями и итоговые (вычисленные) значения (ΔP), м ²	$\Delta P = 3.5 * M_t * \sqrt{P} = 3.5 * 0,1 * \sqrt{24} = 2$
7.	Предельные минимальный и максимальный размеры земельного участка ($P_{\text{мин}}$ и $P_{\text{макс}}$), м ²	- -
8.	Кадастровый или иной государственный учетный номер (инвентарный) объекта недвижимости, расположенного на образуемом земельном участке	39:15:133303:724
9.	Кадастровые номера исходных земельных участков	39:15:133303:5
9.1.	Кадастровый номер входящего в состав земельного участка, представляющего собой единое землепользование (номер контура многоконтурного земельного участка), преобразование которого осуществляется	-
9.2.	Кадастровые номера земельных участков, исключаемых из состава измененного (исходного) земельного участка, представляющего собой единое землепользование	-
9.3.	Кадастровый или иной государственный учетный номер (инвентарный) объекта недвижимости, расположенного на измененном земельном участке	-
10.	Условный номер земельного участка	-
11.	Учетный номер проекта межевания территории	-
12.	Дополнительные сведения об образовании земельного участка	-
13.	Сведения о земельных участках (землях общего пользования, территории общего пользования), посредством которых обеспечивается доступ	Земли общего пользования
14.	Иные сведения	-
4. Пояснения к сведениям об образуемом земельном участке:		39:15:133303:5:3У421 :
		обозначение земельного участка
1.	-	

Сведения об образуемых земельных участках

1. Сведения о характерных точках границ образуемых земельных участков

39:15:133303:5:3У422 :

обозначение земельного участка

Система координат МСК-39, зона 1

Зона № 1

Обозначение характерных точек границ	Координаты, м		Метод определения координат	Формулы, примененные для расчета средней квадратической погрешности определения координат характерной точки границ (Mt), с подставленными в такие формулы значениями и итоговые (вычисленные) значения Mt, м	Описание закрепления точки
	X	Y			
1	2	3	4	5	6
н810У	353175.39	1193382.04	-	-	-
н809У	353181.63	1193383.81	-	-	-
н811У	353180.68	1193387.12	-	-	-
н812У	353174.44	1193385.32	-	-	-
н810У	353175.39	1193382.04	-	-	-

39:15:133303:5:3У422 :

2. Сведения о частях границ образуемых земельных участков:

обозначение земельного участка

Обозначение части границ		Горизонтальное проложение (S), м	Описание прохождения части границ	Сведения о согласовании местоположения границ (согласовано/спорное)
от т.	до т.			
1	2	3	4	5
н810У	н809У	6.49	-	-
н809У	н811У	3.44	-	-
н811У	н812У	6.49	-	-
н812У	н810У	3.41	-	-

3. Сведения о характеристиках образуемого земельного участка:

39:15:133303:5:3У422 :

обозначение земельного участка

№ п/п	Наименование характеристики земельного участка	Значение характеристики
1	2	3
1.	Адрес земельного участка	-
1.1.	Сведения о местоположении земельного участка (при отсутствии адреса) в структурированном в соответствии с федеральной информационной адресной системой виде	Российская Федерация, Калининградская область, город Калининград, улица Ялтинская
1.2.	Дополнительные сведения о местоположении земельного участка	-
2.	Категория земель	Земли населенных пунктов
3.	Вид (виды) разрешенного использования	-
3.1.	Дополнительные сведения об использовании земельного участка	-

3. Сведения о характеристиках образуемого земельного участка:		39:15:133303:5:3У422 :
		обозначение земельного участка
№ п/п	Наименование характеристики земельного участка	Значение характеристики
1	2	3
4.	Реестровый номер границ территориальной зоны или в случае отсутствия такого реестрового номера ее индивидуальное обозначение (вид, тип, номер, индекс)	-
5.	Площадь земельного участка ± величина предельной погрешности определения (вычисления) площади ($P \pm \Delta P$), м ²	22 ± 2
6.	Формула, примененная для вычисления предельной погрешности определения площади земельного участка, с подставленными значениями и итоговые (вычисленные) значения (ΔP), м ²	$\Delta P = 3.5 * M_t * \sqrt{P} = 3.5 * 0,1 * \sqrt{22} = 2$
7.	Предельные минимальный и максимальный размеры земельного участка ($P_{\text{мин}}$ и $P_{\text{макс}}$), м ²	- -
8.	Кадастровый или иной государственный учетный номер (инвентарный) объекта недвижимости, расположенного на образуемом земельном участке	39:15:133303:101
9.	Кадастровые номера исходных земельных участков	39:15:133303:5
9.1.	Кадастровый номер входящего в состав земельного участка, представляющего собой единое землепользование (номер контура многоконтурного земельного участка), преобразование которого осуществляется	-
9.2.	Кадастровые номера земельных участков, исключаемых из состава измененного (исходного) земельного участка, представляющего собой единое землепользование	-
9.3.	Кадастровый или иной государственный учетный номер (инвентарный) объекта недвижимости, расположенного на измененном земельном участке	-
10.	Условный номер земельного участка	-
11.	Учетный номер проекта межевания территории	-
12.	Дополнительные сведения об образовании земельного участка	-
13.	Сведения о земельных участках (землях общего пользования, территории общего пользования), посредством которых обеспечивается доступ	Земли общего пользования
14.	Иные сведения	-
4. Пояснения к сведениям об образуемом земельном участке:		39:15:133303:5:3У422 :
		обозначение земельного участка
1.	-	

Сведения об образуемых земельных участках

1. Сведения о характерных точках границ образуемых земельных участков

39:15:133303:5:3У423 :

обозначение земельного участка

Система координат МСК-39, зона 1

Зона № 1

Обозначение характерных точек границ	Координаты, м		Метод определения координат	Формулы, примененные для расчета средней квадратической погрешности определения координат характерной точки границ (Mt), с подставленными в такие формулы значениями и итоговые (вычисленные) значения Mt, м	Описание закрепления точки
	X	Y			
1	2	3	4	5	6
н812У	353174.44	1193385.32	-	-	-
н811У	353180.68	1193387.12	-	-	-
н813У	353179.75	1193390.55	-	-	-
н814У	353173.38	1193388.74	-	-	-
н812У	353174.44	1193385.32	-	-	-

39:15:133303:5:3У423 :

2. Сведения о частях границ образуемых земельных участков:

обозначение земельного участка

Обозначение части границ		Горизонтальное проложение (S), м	Описание прохождения части границ	Сведения о согласовании местоположения границ (согласовано/спорное)
от т.	до т.			
1	2	3	4	5
н812У	н811У	6.49	-	-
н811У	н813У	3.55	-	-
н813У	н814У	6.62	-	-
н814У	н812У	3.58	-	-

3. Сведения о характеристиках образуемого земельного участка:

39:15:133303:5:3У423 :

обозначение земельного участка

№ п/п	Наименование характеристики земельного участка	Значение характеристики
1	2	3
1.	Адрес земельного участка	-
1.1.	Сведения о местоположении земельного участка (при отсутствии адреса) в структурированном в соответствии с федеральной информационной адресной системой виде	Российская Федерация, Калининградская область, город Калининград, улица Ялтинская
1.2.	Дополнительные сведения о местоположении земельного участка	-
2.	Категория земель	Земли населенных пунктов
3.	Вид (виды) разрешенного использования	-
3.1.	Дополнительные сведения об использовании земельного участка	-

3. Сведения о характеристиках образуемого земельного участка:		39:15:133303:5:3У423 :
		обозначение земельного участка
№ п/п	Наименование характеристики земельного участка	Значение характеристики
1	2	3
4.	Реестровый номер границ территориальной зоны или в случае отсутствия такого реестрового номера ее индивидуальное обозначение (вид, тип, номер, индекс)	-
5.	Площадь земельного участка \pm величина предельной погрешности определения (вычисления) площади ($P \pm \Delta P$), м ²	23 ± 2
6.	Формула, примененная для вычисления предельной погрешности определения площади земельного участка, с подставленными значениями и итоговые (вычисленные) значения (ΔP), м ²	$\Delta P = 3.5 * M_t * \sqrt{P} = 3.5 * 0,1 * \sqrt{23} = 2$
7.	Предельные минимальный и максимальный размеры земельного участка ($P_{\text{мин}}$ и $P_{\text{макс}}$), м ²	- -
8.	Кадастровый или иной государственный учетный номер (инвентарный) объекта недвижимости, расположенного на образуемом земельном участке	39:15:133303:102
9.	Кадастровые номера исходных земельных участков	39:15:133303:5
9.1.	Кадастровый номер входящего в состав земельного участка, представляющего собой единое землепользование (номер контура многоконтурного земельного участка), преобразование которого осуществляется	-
9.2.	Кадастровые номера земельных участков, исключаемых из состава измененного (исходного) земельного участка, представляющего собой единое землепользование	-
9.3.	Кадастровый или иной государственный учетный номер (инвентарный) объекта недвижимости, расположенного на измененном земельном участке	-
10.	Условный номер земельного участка	-
11.	Учетный номер проекта межевания территории	-
12.	Дополнительные сведения об образовании земельного участка	-
13.	Сведения о земельных участках (землях общего пользования, территории общего пользования), посредством которых обеспечивается доступ	Земли общего пользования
14.	Иные сведения	-
4. Пояснения к сведениям об образуемом земельном участке:		39:15:133303:5:3У423 :
		обозначение земельного участка
1.	-	

Сведения об образуемых земельных участках

1. Сведения о характерных точках границ образуемых земельных участков

39:15:133303:5:3У424 :

обозначение земельного участка

Система координат МСК-39, зона 1

Зона № 1

Обозначение характерных точек границ	Координаты, м		Метод определения координат	Формулы, примененные для расчета средней квадратической погрешности определения координат характерной точки границ (Mt), с подставленными в такие формулы значениями и итоговые (вычисленные) значения Mt, м	Описание закрепления точки
	X	Y			
1	2	3	4	5	6
н814У	353173.38	1193388.74	-	-	-
н813У	353179.75	1193390.55	-	-	-
н815У	353178.73	1193394.26	-	-	-
н816У	353172.34	1193392.44	-	-	-
н814У	353173.38	1193388.74	-	-	-

39:15:133303:5:3У424 :

2. Сведения о частях границ образуемых земельных участков:

обозначение земельного участка

Обозначение части границ		Горизонтальное проложение (S), м	Описание прохождения части границ	Сведения о согласовании местоположения границ (согласовано/спорное)
от т.	до т.			
1	2	3	4	5
н814У	н813У	6.62	-	-
н813У	н815У	3.85	-	-
н815У	н816У	6.64	-	-
н816У	н814У	3.84	-	-

3. Сведения о характеристиках образуемого земельного участка:

39:15:133303:5:3У424 :

обозначение земельного участка

№ п/п	Наименование характеристики земельного участка	Значение характеристики
1	2	3
1.	Адрес земельного участка	-
1.1.	Сведения о местоположении земельного участка (при отсутствии адреса) в структурированном в соответствии с федеральной информационной адресной системой виде	Российская Федерация, Калининградская область, город Калининград, улица Ялтинская
1.2.	Дополнительные сведения о местоположении земельного участка	-
2.	Категория земель	Земли населенных пунктов
3.	Вид (виды) разрешенного использования	-
3.1.	Дополнительные сведения об использовании земельного участка	-

3. Сведения о характеристиках образуемого земельного участка:		39:15:133303:5:3У424 :
		обозначение земельного участка
№ п/п	Наименование характеристики земельного участка	Значение характеристики
1	2	3
4.	Реестровый номер границ территориальной зоны или в случае отсутствия такого реестрового номера ее индивидуальное обозначение (вид, тип, номер, индекс)	-
5.	Площадь земельного участка ± величина предельной погрешности определения (вычисления) площади ($P \pm \Delta P$), м ²	26 ± 2
6.	Формула, примененная для вычисления предельной погрешности определения площади земельного участка, с подставленными значениями и итоговые (вычисленные) значения (ΔP), м ²	$\Delta P = 3.5 * M_t * \sqrt{P} = 3.5 * 0,1 * \sqrt{26} = 2$
7.	Предельные минимальный и максимальный размеры земельного участка ($P_{\text{мин}}$ и $P_{\text{макс}}$), м ²	- -
8.	Кадастровый или иной государственный учетный номер (инвентарный) объекта недвижимости, расположенного на образуемом земельном участке	39:15:133303:100
9.	Кадастровые номера исходных земельных участков	39:15:133303:5
9.1.	Кадастровый номер входящего в состав земельного участка, представляющего собой единое землепользование (номер контура многоконтурного земельного участка), преобразование которого осуществляется	-
9.2.	Кадастровые номера земельных участков, исключаемых из состава измененного (исходного) земельного участка, представляющего собой единое землепользование	-
9.3.	Кадастровый или иной государственный учетный номер (инвентарный) объекта недвижимости, расположенного на измененном земельном участке	-
10.	Условный номер земельного участка	-
11.	Учетный номер проекта межевания территории	-
12.	Дополнительные сведения об образовании земельного участка	-
13.	Сведения о земельных участках (землях общего пользования, территории общего пользования), посредством которых обеспечивается доступ	Земли общего пользования
14.	Иные сведения	-
4. Пояснения к сведениям об образуемом земельном участке:		39:15:133303:5:3У424 :
		обозначение земельного участка
1.	-	

Сведения об образуемых земельных участках

1. Сведения о характерных точках границ образуемых земельных участков

39:15:133303:5:3У425 :

обозначение земельного участка

Система координат МСК-39, зона 1

Зона № 1

Обозначение характерных точек границ	Координаты, м		Метод определения координат	Формулы, примененные для расчета средней квадратической погрешности определения координат характерной точки границ (Mt), с подставленными в такие формулы значениями и итоговые (вычисленные) значения Mt, м	Описание закрепления точки
	X	Y			
1	2	3	4	5	6
н816У	353172.34	1193392.44	-	-	-
н815У	353178.73	1193394.26	-	-	-
н817У	353177.69	1193398.40	-	-	-
н818У	353171.15	1193396.43	-	-	-
н816У	353172.34	1193392.44	-	-	-

39:15:133303:5:3У425 :

2. Сведения о частях границ образуемых земельных участков:

обозначение земельного участка

Обозначение части границ		Горизонтальное проложение (S), м	Описание прохождения части границ	Сведения о согласовании местоположения границ (согласовано/спорное)
от т.	до т.			
1	2	3	4	5
н816У	н815У	6.64	-	-
н815У	н817У	4.27	-	-
н817У	н818У	6.83	-	-
н818У	н816У	4.16	-	-

3. Сведения о характеристиках образуемого земельного участка:

39:15:133303:5:3У425 :

обозначение земельного участка

№ п/п	Наименование характеристики земельного участка	Значение характеристики
1	2	3
1.	Адрес земельного участка	-
1.1.	Сведения о местоположении земельного участка (при отсутствии адреса) в структурированном в соответствии с федеральной информационной адресной системой виде	Российская Федерация, Калининградская область, город Калининград, улица Ялтинская
1.2.	Дополнительные сведения о местоположении земельного участка	-
2.	Категория земель	Земли населенных пунктов
3.	Вид (виды) разрешенного использования	-
3.1.	Дополнительные сведения об использовании земельного участка	-

3. Сведения о характеристиках образуемого земельного участка:		39:15:133303:5:3У425 :
		обозначение земельного участка
№ п/п	Наименование характеристики земельного участка	Значение характеристики
1	2	3
4.	Реестровый номер границ территориальной зоны или в случае отсутствия такого реестрового номера ее индивидуальное обозначение (вид, тип, номер, индекс)	-
5.	Площадь земельного участка \pm величина предельной погрешности определения (вычисления) площади ($P \pm \Delta P$), м ²	28 ± 2
6.	Формула, примененная для вычисления предельной погрешности определения площади земельного участка, с подставленными значениями и итоговые (вычисленные) значения (ΔP), м ²	$\Delta P = 3.5 * M_t * \sqrt{P} = 3.5 * 0,1 * \sqrt{28} = 2$
7.	Предельные минимальный и максимальный размеры земельного участка ($P_{\text{мин}}$ и $P_{\text{макс}}$), м ²	- -
8.	Кадастровый или иной государственный учетный номер (инвентарный) объекта недвижимости, расположенного на образуемом земельном участке	-
9.	Кадастровые номера исходных земельных участков	39:15:133303:5
9.1.	Кадастровый номер входящего в состав земельного участка, представляющего собой единое землепользование (номер контура многоконтурного земельного участка), преобразование которого осуществляется	-
9.2.	Кадастровые номера земельных участков, исключаемых из состава измененного (исходного) земельного участка, представляющего собой единое землепользование	-
9.3.	Кадастровый или иной государственный учетный номер (инвентарный) объекта недвижимости, расположенного на измененном земельном участке	-
10.	Условный номер земельного участка	-
11.	Учетный номер проекта межевания территории	-
12.	Дополнительные сведения об образовании земельного участка	-
13.	Сведения о земельных участках (землях общего пользования, территории общего пользования), посредством которых обеспечивается доступ	Земли общего пользования
14.	Иные сведения	-
4. Пояснения к сведениям об образуемом земельном участке:		39:15:133303:5:3У425 :
		обозначение земельного участка
1.	-	

Сведения об образуемых земельных участках

1. Сведения о характерных точках границ образуемых земельных участков

39:15:133303:5:3У426 :

обозначение земельного участка

Система координат МСК-39, зона 1

Зона № 1

Обозначение характерных точек границ	Координаты, м		Метод определения координат	Формулы, примененные для расчета средней квадратической погрешности определения координат характерной точки границ (Mt), с подставленными в такие формулы значениями и итоговые (вычисленные) значения Mt, м	Описание закрепления точки
	X	Y			
1	2	3	4	5	6
н818У	353171.15	1193396.43	-	-	-
н817У	353177.69	1193398.40	-	-	-
н819У	353176.53	1193402.29	-	-	-
н820У	353170.78	1193400.58	-	-	-
н821У	353170.01	1193400.35	-	-	-
н818У	353171.15	1193396.43	-	-	-

39:15:133303:5:3У426 :

2. Сведения о частях границ образуемых земельных участков:

обозначение земельного участка

Обозначение части границ		Горизонтальное проложение (S), м	Описание прохождения части границ	Сведения о согласовании местоположения границ (согласовано/спорное)
от т.	до т.			
1	2	3	4	5
н818У	н817У	6.83	-	-
н817У	н819У	4.06	-	-
н819У	н820У	6.00	-	-
н820У	н821У	0.80	-	-
н821У	н818У	4.08	-	-

3. Сведения о характеристиках образуемого земельного участка:

39:15:133303:5:3У426 :

обозначение земельного участка

№ п/п	Наименование характеристики земельного участка	Значение характеристики
1	2	3
1.	Адрес земельного участка	-
1.1.	Сведения о местоположении земельного участка (при отсутствии адреса) в структурированном в соответствии с федеральной информационной адресной системой виде	Российская Федерация, Калининградская область, город Калининград, улица Ялтинская
1.2.	Дополнительные сведения о местоположении земельного участка	-
2.	Категория земель	Земли населенных пунктов
3.	Вид (виды) разрешенного использования	-

3. Сведения о характеристиках образуемого земельного участка:		39:15:133303:5:3У426 :
		обозначение земельного участка
№ п/п	Наименование характеристики земельного участка	Значение характеристики
1	2	3
3.1.	Дополнительные сведения об использовании земельного участка	-
4.	Реестровый номер границ территориальной зоны или в случае отсутствия такого реестрового номера ее индивидуальное обозначение (вид, тип, номер, индекс)	-
5.	Площадь земельного участка \pm величина предельной погрешности определения (вычисления) площади ($P \pm \Delta P$), м ²	28 ± 2
6.	Формула, примененная для вычисления предельной погрешности определения площади земельного участка, с подставленными значениями и итоговые (вычисленные) значения (ΔP), м ²	$\Delta P = 3.5 * M_t * \sqrt{P} = 3.5 * 0,1 * \sqrt{28} = 2$
7.	Предельные минимальный и максимальный размеры земельного участка ($P_{\text{мин}}$ и $P_{\text{макс}}$), м ²	- -
8.	Кадастровый или иной государственный учетный номер (инвентарный) объекта недвижимости, расположенного на образуемом земельном участке	39:15:133303:282
9.	Кадастровые номера исходных земельных участков	39:15:133303:5
9.1.	Кадастровый номер входящего в состав земельного участка, представляющего собой единое землепользование (номер контура многоконтурного земельного участка), преобразование которого осуществляется	-
9.2.	Кадастровые номера земельных участков, исключаемых из состава измененного (исходного) земельного участка, представляющего собой единое землепользование	-
9.3.	Кадастровый или иной государственный учетный номер (инвентарный) объекта недвижимости, расположенного на измененном земельном участке	-
10.	Условный номер земельного участка	-
11.	Учетный номер проекта межевания территории	-
12.	Дополнительные сведения об образовании земельного участка	-
13.	Сведения о земельных участках (землях общего пользования, территории общего пользования), посредством которых обеспечивается доступ	Земли общего пользования
14.	Иные сведения	-
4. Пояснения к сведениям об образуемом земельном участке:		39:15:133303:5:3У426 :
		обозначение земельного участка
1.	-	

Сведения об образуемых земельных участках					
1. Сведения о характерных точках границ образуемых земельных участков				39:15:133303:5:3У427 : обозначение земельного участка	
Система координат МСК-39, зона 1				Зона № 1	
Обозначение характерных точек границ	Координаты, м		Метод определения координат	Формулы, примененные для расчета средней квадратической погрешности определения координат характерной точки границ (Mt), с подставленными в такие формулы значениями и итоговые (вычисленные) значения Mt, м	Описание закрепле ния точки
	X	Y			
1	2	3	4	5	6
н819У	353176.53	1193402.29	-	-	-
н822У	353175.46	1193405.91	-	-	-
н823У	353169.35	1193404.11	-	-	-
н824У	353168.98	1193404.00	-	-	-
н821У	353170.01	1193400.35	-	-	-
н820У	353170.78	1193400.58	-	-	-
н819У	353176.53	1193402.29	-	-	-
2. Сведения о частях границ образуемых земельных участков:				39:15:133303:5:3У427 : обозначение земельного участка	
Обозначение части границ		Горизонтальное проложение (S), м	Описание прохождения части границ	Сведения о согласовании местоположения границ (согласовано/спорное)	
от т.	до т.				
1	2	3	4	5	
н819У	н822У	3.77	-	-	
н822У	н823У	6.37	-	-	
н823У	н824У	0.39	-	-	
н824У	н821У	3.79	-	-	
н821У	н820У	0.80	-	-	
н820У	н819У	6.00	-	-	
3. Сведения о характеристиках образуемого земельного участка:				39:15:133303:5:3У427 : обозначение земельного участка	
№ п/п	Наименование характеристики земельного участка		Значение характеристики		
1	2		3		
1.	Адрес земельного участка		-		
1.1.	Сведения о местоположении земельного участка (при отсутствии адреса) в структурированном в соответствии с федеральной информационной адресной системой виде		Российская Федерация, Калининградская область, город Калининград, улица Ялтинская		
1.2.	Дополнительные сведения о местоположении земельного участка		-		

3. Сведения о характеристиках образуемого земельного участка:		39:15:133303:5:3У427 :
		обозначение земельного участка
№ п/п	Наименование характеристики земельного участка	Значение характеристики
1	2	3
2.	Категория земель	Земли населенных пунктов
3.	Вид (виды) разрешенного использования	-
3.1.	Дополнительные сведения об использовании земельного участка	-
4.	Реестровый номер границ территориальной зоны или в случае отсутствия такого реестрового номера ее индивидуальное обозначение (вид, тип, номер, индекс)	-
5.	Площадь земельного участка \pm величина предельной погрешности определения (вычисления) площади ($P \pm \Delta P$), м ²	26 ± 2
6.	Формула, примененная для вычисления предельной погрешности определения площади земельного участка, с подставленными значениями и итоговые (вычисленные) значения (ΔP), м ²	$\Delta P = 3.5 * M_t * \sqrt{P} = 3.5 * 0,1 * \sqrt{26} = 2$
7.	Предельные минимальный и максимальный размеры земельного участка ($P_{\text{мин}}$ и $P_{\text{макс}}$), м ²	- -
8.	Кадастровый или иной государственный учетный номер (инвентарный) объекта недвижимости, расположенного на образуемом земельном участке	39:15:133303:1135
9.	Кадастровые номера исходных земельных участков	39:15:133303:5
9.1.	Кадастровый номер входящего в состав земельного участка, представляющего собой единое землепользование (номер контура многоконтурного земельного участка), преобразование которого осуществляется	-
9.2.	Кадастровые номера земельных участков, исключаемых из состава измененного (исходного) земельного участка, представляющего собой единое землепользование	-
9.3.	Кадастровый или иной государственный учетный номер (инвентарный) объекта недвижимости, расположенного на измененном земельном участке	-
10.	Условный номер земельного участка	-
11.	Учетный номер проекта межевания территории	-
12.	Дополнительные сведения об образовании земельного участка	-
13.	Сведения о земельных участках (землях общего пользования, территории общего пользования), посредством которых обеспечивается доступ	Земли общего пользования
14.	Иные сведения	-
4. Пояснения к сведениям об образуемом земельном участке:		39:15:133303:5:3У427 :
		обозначение земельного участка
1.	-	

Сведения об образуемых земельных участках

1. Сведения о характерных точках границ образуемых земельных участков

39:15:133303:5:3У428 :

обозначение земельного участка

Система координат МСК-39, зона 1

Зона № 1

Обозначение характерных точек границ	Координаты, м		Метод определения координат	Формулы, примененные для расчета средней квадратической погрешности определения координат характерной точки границ (Mt), с подставленными в такие формулы значениями и итоговые (вычисленные) значения Mt, м	Описание закрепления точки
	X	Y			
1	2	3	4	5	6
н825У	353166.96	1193411.60	-	-	-
н826У	353173.11	1193413.50	-	-	-
н827У	353171.99	1193416.94	-	-	-
н828У	353165.76	1193415.17	-	-	-
н825У	353166.96	1193411.60	-	-	-

39:15:133303:5:3У428 :

2. Сведения о частях границ образуемых земельных участков:

обозначение земельного участка

Обозначение части границ		Горизонтальное проложение (S), м	Описание прохождения части границ	Сведения о согласовании местоположения границ (согласовано/спорное)
от т.	до т.			
1	2	3	4	5
н825У	н826У	6.44	-	-
н826У	н827У	3.62	-	-
н827У	н828У	6.48	-	-
н828У	н825У	3.77	-	-

3. Сведения о характеристиках образуемого земельного участка:

39:15:133303:5:3У428 :

обозначение земельного участка

№ п/п	Наименование характеристики земельного участка	Значение характеристики
1	2	3
1.	Адрес земельного участка	-
1.1.	Сведения о местоположении земельного участка (при отсутствии адреса) в структурированном в соответствии с федеральной информационной адресной системой виде	Российская Федерация, Калининградская область, город Калининград, улица Ялтинская
1.2.	Дополнительные сведения о местоположении земельного участка	-
2.	Категория земель	Земли населенных пунктов
3.	Вид (виды) разрешенного использования	-
3.1.	Дополнительные сведения об использовании земельного участка	-

3. Сведения о характеристиках образуемого земельного участка:		39:15:133303:5:3У428 :
		обозначение земельного участка
№ п/п	Наименование характеристики земельного участка	Значение характеристики
1	2	3
4.	Реестровый номер границ территориальной зоны или в случае отсутствия такого реестрового номера ее индивидуальное обозначение (вид, тип, номер, индекс)	-
5.	Площадь земельного участка \pm величина предельной погрешности определения (вычисления) площади ($P \pm \Delta P$), м ²	24 ± 2
6.	Формула, примененная для вычисления предельной погрешности определения площади земельного участка, с подставленными значениями и итоговые (вычисленные) значения (ΔP), м ²	$\Delta P = 3.5 * M_t * \sqrt{P} = 3.5 * 0,1 * \sqrt{24} = 2$
7.	Предельные минимальный и максимальный размеры земельного участка ($P_{\text{мин}}$ и $P_{\text{макс}}$), м ²	- -
8.	Кадастровый или иной государственный учетный номер (инвентарный) объекта недвижимости, расположенного на образуемом земельном участке	-
9.	Кадастровые номера исходных земельных участков	39:15:133303:5
9.1.	Кадастровый номер входящего в состав земельного участка, представляющего собой единое землепользование (номер контура многоконтурного земельного участка), преобразование которого осуществляется	-
9.2.	Кадастровые номера земельных участков, исключаемых из состава измененного (исходного) земельного участка, представляющего собой единое землепользование	-
9.3.	Кадастровый или иной государственный учетный номер (инвентарный) объекта недвижимости, расположенного на измененном земельном участке	-
10.	Условный номер земельного участка	-
11.	Учетный номер проекта межевания территории	-
12.	Дополнительные сведения об образовании земельного участка	-
13.	Сведения о земельных участках (землях общего пользования, территории общего пользования), посредством которых обеспечивается доступ	Земли общего пользования
14.	Иные сведения	-
4. Пояснения к сведениям об образуемом земельном участке:		39:15:133303:5:3У428 :
		обозначение земельного участка
1.	-	

Сведения об образуемых земельных участках

1. Сведения о характерных точках границ образуемых земельных участков

39:15:133303:5:3У429 :

обозначение земельного участка

Система координат МСК-39, зона 1

Зона № 1

Обозначение характерных точек границ	Координаты, м		Метод определения координат	Формулы, примененные для расчета средней квадратической погрешности определения координат характерной точки границ (Mt), с подставленными в такие формулы значениями и итоговые (вычисленные) значения Mt, м	Описание закрепления точки
	X	Y			
1	2	3	4	5	6
н828У	353165.76	1193415.17	-	-	-
н827У	353171.99	1193416.94	-	-	-
н829У	353171.03	1193420.39	-	-	-
н830У	353164.76	1193418.60	-	-	-
н828У	353165.76	1193415.17	-	-	-

39:15:133303:5:3У429 :

2. Сведения о частях границ образуемых земельных участков:

обозначение земельного участка

Обозначение части границ		Горизонтальное проложение (S), м	Описание прохождения части границ	Сведения о согласовании местоположения границ (согласовано/спорное)
от т.	до т.			
1	2	3	4	5
н828У	н827У	6.48	-	-
н827У	н829У	3.58	-	-
н829У	н830У	6.52	-	-
н830У	н828У	3.57	-	-

3. Сведения о характеристиках образуемого земельного участка:

39:15:133303:5:3У429 :

обозначение земельного участка

№ п/п	Наименование характеристики земельного участка	Значение характеристики
1	2	3
1.	Адрес земельного участка	-
1.1.	Сведения о местоположении земельного участка (при отсутствии адреса) в структурированном в соответствии с федеральной информационной адресной системой виде	Российская Федерация, Калининградская область, город Калининград, улица Ялтинская
1.2.	Дополнительные сведения о местоположении земельного участка	-
2.	Категория земель	Земли населенных пунктов
3.	Вид (виды) разрешенного использования	-
3.1.	Дополнительные сведения об использовании земельного участка	-

3. Сведения о характеристиках образуемого земельного участка:		39:15:133303:5:3У429 :
		обозначение земельного участка
№ п/п	Наименование характеристики земельного участка	Значение характеристики
1	2	3
4.	Реестровый номер границ территориальной зоны или в случае отсутствия такого реестрового номера ее индивидуальное обозначение (вид, тип, номер, индекс)	-
5.	Площадь земельного участка \pm величина предельной погрешности определения (вычисления) площади ($P \pm \Delta P$), м ²	23 ± 2
6.	Формула, примененная для вычисления предельной погрешности определения площади земельного участка, с подставленными значениями и итоговые (вычисленные) значения (ΔP), м ²	$\Delta P = 3.5 * M_t * \sqrt{P} = 3.5 * 0,1 * \sqrt{23} = 2$
7.	Предельные минимальный и максимальный размеры земельного участка ($P_{\text{мин}}$ и $P_{\text{макс}}$), м ²	- -
8.	Кадастровый или иной государственный учетный номер (инвентарный) объекта недвижимости, расположенного на образуемом земельном участке	-
9.	Кадастровые номера исходных земельных участков	39:15:133303:5
9.1.	Кадастровый номер входящего в состав земельного участка, представляющего собой единое землепользование (номер контура многоконтурного земельного участка), преобразование которого осуществляется	-
9.2.	Кадастровые номера земельных участков, исключаемых из состава измененного (исходного) земельного участка, представляющего собой единое землепользование	-
9.3.	Кадастровый или иной государственный учетный номер (инвентарный) объекта недвижимости, расположенного на измененном земельном участке	-
10.	Условный номер земельного участка	-
11.	Учетный номер проекта межевания территории	-
12.	Дополнительные сведения об образовании земельного участка	-
13.	Сведения о земельных участках (землях общего пользования, территории общего пользования), посредством которых обеспечивается доступ	Земли общего пользования
14.	Иные сведения	-
4. Пояснения к сведениям об образуемом земельном участке:		39:15:133303:5:3У429 :
		обозначение земельного участка
1.	-	

Сведения об образуемых земельных участках

1. Сведения о характерных точках границ образуемых земельных участков

39:15:133303:5:3У430 :

обозначение земельного участка

Система координат МСК-39, зона 1

Зона № 1

Обозначение характерных точек границ	Координаты, м		Метод определения координат	Формулы, примененные для расчета средней квадратической погрешности определения координат характерной точки границ (Mt), с подставленными в такие формулы значениями и итоговые (вычисленные) значения Mt, м	Описание закрепления точки
	X	Y			
1	2	3	4	5	6
н831У	353163.74	1193422.25	-	-	-
н832У	353170.00	1193423.94	-	-	-
н833У	353169.17	1193427.14	-	-	-
н834У	353162.85	1193425.56	-	-	-
н831У	353163.74	1193422.25	-	-	-

39:15:133303:5:3У430 :

2. Сведения о частях границ образуемых земельных участков:

обозначение земельного участка

Обозначение части границ		Горизонтальное проложение (S), м	Описание прохождения части границ	Сведения о согласовании местоположения границ (согласовано/спорное)
от т.	до т.			
1	2	3	4	5
н831У	н832У	6.48	-	-
н832У	н833У	3.31	-	-
н833У	н834У	6.51	-	-
н834У	н831У	3.43	-	-

3. Сведения о характеристиках образуемого земельного участка:

39:15:133303:5:3У430 :

обозначение земельного участка

№ п/п	Наименование характеристики земельного участка	Значение характеристики
1	2	3
1.	Адрес земельного участка	-
1.1.	Сведения о местоположении земельного участка (при отсутствии адреса) в структурированном в соответствии с федеральной информационной адресной системой виде	Российская Федерация, Калининградская область, город Калининград, улица Ялтинская
1.2.	Дополнительные сведения о местоположении земельного участка	-
2.	Категория земель	Земли населенных пунктов
3.	Вид (виды) разрешенного использования	-
3.1.	Дополнительные сведения об использовании земельного участка	-

3. Сведения о характеристиках образуемого земельного участка:		39:15:133303:5:3У430 :
		обозначение земельного участка
№ п/п	Наименование характеристики земельного участка	Значение характеристики
1	2	3
4.	Реестровый номер границ территориальной зоны или в случае отсутствия такого реестрового номера ее индивидуальное обозначение (вид, тип, номер, индекс)	-
5.	Площадь земельного участка \pm величина предельной погрешности определения (вычисления) площади ($P \pm \Delta P$), м ²	22 ± 2
6.	Формула, примененная для вычисления предельной погрешности определения площади земельного участка, с подставленными значениями и итоговые (вычисленные) значения (ΔP), м ²	$\Delta P = 3.5 * M_t * \sqrt{P} = 3.5 * 0,1 * \sqrt{22} = 2$
7.	Предельные минимальный и максимальный размеры земельного участка ($P_{\text{мин}}$ и $P_{\text{макс}}$), м ²	- -
8.	Кадастровый или иной государственный учетный номер (инвентарный) объекта недвижимости, расположенного на образуемом земельном участке	39:15:133303:941
9.	Кадастровые номера исходных земельных участков	39:15:133303:5
9.1.	Кадастровый номер входящего в состав земельного участка, представляющего собой единое землепользование (номер контура многоконтурного земельного участка), преобразование которого осуществляется	-
9.2.	Кадастровые номера земельных участков, исключаемых из состава измененного (исходного) земельного участка, представляющего собой единое землепользование	-
9.3.	Кадастровый или иной государственный учетный номер (инвентарный) объекта недвижимости, расположенного на измененном земельном участке	-
10.	Условный номер земельного участка	-
11.	Учетный номер проекта межевания территории	-
12.	Дополнительные сведения об образовании земельного участка	-
13.	Сведения о земельных участках (землях общего пользования, территории общего пользования), посредством которых обеспечивается доступ	Земли общего пользования
14.	Иные сведения	-
4. Пояснения к сведениям об образуемом земельном участке:		39:15:133303:5:3У430 :
		обозначение земельного участка
1.	-	

Сведения об образуемых земельных участках

1. Сведения о характерных точках границ образуемых земельных участков

39:15:133303:5:3У431 :

обозначение земельного участка

Система координат МСК-39, зона 1

Зона № 1

Обозначение характерных точек границ	Координаты, м		Метод определения координат	Формулы, примененные для расчета средней квадратической погрешности определения координат характерной точки границ (Mt), с подставленными в такие формулы значениями и итоговые (вычисленные) значения Mt, м	Описание закрепления точки
	X	Y			
1	2	3	4	5	6
н834У	353162.85	1193425.56	-	-	-
н833У	353169.17	1193427.14	-	-	-
н835У	353168.20	1193430.57	-	-	-
н836У	353161.97	1193428.76	-	-	-
н834У	353162.85	1193425.56	-	-	-

39:15:133303:5:3У431 :

2. Сведения о частях границ образуемых земельных участков:

обозначение земельного участка

Обозначение части границ		Горизонтальное проложение (S), м	Описание прохождения части границ	Сведения о согласовании местоположения границ (согласовано/спорное)
от т.	до т.			
1	2	3	4	5
н834У	н833У	6.51	-	-
н833У	н835У	3.56	-	-
н835У	н836У	6.49	-	-
н836У	н834У	3.32	-	-

3. Сведения о характеристиках образуемого земельного участка:

39:15:133303:5:3У431 :

обозначение земельного участка

№ п/п	Наименование характеристики земельного участка	Значение характеристики
1	2	3
1.	Адрес земельного участка	-
1.1.	Сведения о местоположении земельного участка (при отсутствии адреса) в структурированном в соответствии с федеральной информационной адресной системой виде	Российская Федерация, Калининградская область, город Калининград, улица Ялтинская
1.2.	Дополнительные сведения о местоположении земельного участка	-
2.	Категория земель	Земли населенных пунктов
3.	Вид (виды) разрешенного использования	-
3.1.	Дополнительные сведения об использовании земельного участка	-

3. Сведения о характеристиках образуемого земельного участка:		39:15:133303:5:3У431 :
		обозначение земельного участка
№ п/п	Наименование характеристики земельного участка	Значение характеристики
1	2	3
4.	Реестровый номер границ территориальной зоны или в случае отсутствия такого реестрового номера ее индивидуальное обозначение (вид, тип, номер, индекс)	-
5.	Площадь земельного участка \pm величина предельной погрешности определения (вычисления) площади ($P \pm \Delta P$), м ²	22 ± 2
6.	Формула, примененная для вычисления предельной погрешности определения площади земельного участка, с подставленными значениями и итоговые (вычисленные) значения (ΔP), м ²	$\Delta P = 3.5 * M_t * \sqrt{P} = 3.5 * 0,1 * \sqrt{22} = 2$
7.	Предельные минимальный и максимальный размеры земельного участка ($P_{\text{мин}}$ и $P_{\text{макс}}$), м ²	- -
8.	Кадастровый или иной государственный учетный номер (инвентарный) объекта недвижимости, расположенного на образуемом земельном участке	-
9.	Кадастровые номера исходных земельных участков	39:15:133303:5
9.1.	Кадастровый номер входящего в состав земельного участка, представляющего собой единое землепользование (номер контура многоконтурного земельного участка), преобразование которого осуществляется	-
9.2.	Кадастровые номера земельных участков, исключаемых из состава измененного (исходного) земельного участка, представляющего собой единое землепользование	-
9.3.	Кадастровый или иной государственный учетный номер (инвентарный) объекта недвижимости, расположенного на измененном земельном участке	-
10.	Условный номер земельного участка	-
11.	Учетный номер проекта межевания территории	-
12.	Дополнительные сведения об образовании земельного участка	-
13.	Сведения о земельных участках (землях общего пользования, территории общего пользования), посредством которых обеспечивается доступ	Земли общего пользования
14.	Иные сведения	-
4. Пояснения к сведениям об образуемом земельном участке:		39:15:133303:5:3У431 :
		обозначение земельного участка
1.	-	

Сведения об образуемых земельных участках

1. Сведения о характерных точках границ образуемых земельных участков

39:15:133303:5:3У432 :

обозначение земельного участка

Система координат МСК-39, зона 1

Зона № 1

Обозначение характерных точек границ	Координаты, м		Метод определения координат	Формулы, примененные для расчета средней квадратической погрешности определения координат характерной точки границ (Mt), с подставленными в такие формулы значениями и итоговые (вычисленные) значения Mt, м	Описание закрепления точки
	X	Y			
1	2	3	4	5	6
н836У	353161.97	1193428.76	-	-	-
н835У	353168.20	1193430.57	-	-	-
н837У	353167.15	1193434.20	-	-	-
н838У	353160.90	1193432.42	-	-	-
н836У	353161.97	1193428.76	-	-	-

39:15:133303:5:3У432 :

2. Сведения о частях границ образуемых земельных участков:

обозначение земельного участка

Обозначение части границ		Горизонтальное проложение (S), м	Описание прохождения части границ	Сведения о согласовании местоположения границ (согласовано/спорное)
от т.	до т.			
1	2	3	4	5
н836У	н835У	6.49	-	-
н835У	н837У	3.78	-	-
н837У	н838У	6.50	-	-
н838У	н836У	3.81	-	-

3. Сведения о характеристиках образуемого земельного участка:

39:15:133303:5:3У432 :

обозначение земельного участка

№ п/п	Наименование характеристики земельного участка	Значение характеристики
1	2	3
1.	Адрес земельного участка	-
1.1.	Сведения о местоположении земельного участка (при отсутствии адреса) в структурированном в соответствии с федеральной информационной адресной системой виде	Российская Федерация, Калининградская область, город Калининград, улица Ялтинская
1.2.	Дополнительные сведения о местоположении земельного участка	-
2.	Категория земель	Земли населенных пунктов
3.	Вид (виды) разрешенного использования	-
3.1.	Дополнительные сведения об использовании земельного участка	-

3. Сведения о характеристиках образуемого земельного участка:		39:15:133303:5:3У432 :
		обозначение земельного участка
№ п/п	Наименование характеристики земельного участка	Значение характеристики
1	2	3
4.	Реестровый номер границ территориальной зоны или в случае отсутствия такого реестрового номера ее индивидуальное обозначение (вид, тип, номер, индекс)	-
5.	Площадь земельного участка \pm величина предельной погрешности определения (вычисления) площади ($P \pm \Delta P$), м ²	25 ± 2
6.	Формула, примененная для вычисления предельной погрешности определения площади земельного участка, с подставленными значениями и итоговые (вычисленные) значения (ΔP), м ²	$\Delta P = 3.5 * M_t * \sqrt{P} = 3.5 * 0,1 * \sqrt{25} = 2$
7.	Предельные минимальный и максимальный размеры земельного участка ($P_{\text{мин}}$ и $P_{\text{макс}}$), м ²	- -
8.	Кадастровый или иной государственный учетный номер (инвентарный) объекта недвижимости, расположенного на образуемом земельном участке	-
9.	Кадастровые номера исходных земельных участков	39:15:133303:5
9.1.	Кадастровый номер входящего в состав земельного участка, представляющего собой единое землепользование (номер контура многоконтурного земельного участка), преобразование которого осуществляется	-
9.2.	Кадастровые номера земельных участков, исключаемых из состава измененного (исходного) земельного участка, представляющего собой единое землепользование	-
9.3.	Кадастровый или иной государственный учетный номер (инвентарный) объекта недвижимости, расположенного на измененном земельном участке	-
10.	Условный номер земельного участка	-
11.	Учетный номер проекта межевания территории	-
12.	Дополнительные сведения об образовании земельного участка	-
13.	Сведения о земельных участках (землях общего пользования, территории общего пользования), посредством которых обеспечивается доступ	Земли общего пользования
14.	Иные сведения	-
4. Пояснения к сведениям об образуемом земельном участке:		39:15:133303:5:3У432 :
		обозначение земельного участка
1.	-	

Сведения об образуемых земельных участках

1. Сведения о характерных точках границ образуемых земельных участков

39:15:133303:5:3У433 :

обозначение земельного участка

Система координат МСК-39, зона 1

Зона № 1

Обозначение характерных точек границ	Координаты, м		Метод определения координат	Формулы, примененные для расчета средней квадратической погрешности определения координат характерной точки границ (Mt), с подставленными в такие формулы значениями и итоговые (вычисленные) значения Mt, м	Описание закрепления точки
	X	Y			
1	2	3	4	5	6
н838У	353160.90	1193432.42	-	-	-
н837У	353167.15	1193434.20	-	-	-
н839У	353166.19	1193438.01	-	-	-
н840У	353159.89	1193436.08	-	-	-
н838У	353160.90	1193432.42	-	-	-

39:15:133303:5:3У433 :

2. Сведения о частях границ образуемых земельных участков:

обозначение земельного участка

Обозначение части границ		Горизонтальное проложение (S), м	Описание прохождения части границ	Сведения о согласовании местоположения границ (согласовано/спорное)
от т.	до т.			
1	2	3	4	5
н838У	н837У	6.50	-	-
н837У	н839У	3.93	-	-
н839У	н840У	6.59	-	-
н840У	н838У	3.80	-	-

3. Сведения о характеристиках образуемого земельного участка:

39:15:133303:5:3У433 :

обозначение земельного участка

№ п/п	Наименование характеристики земельного участка	Значение характеристики
1	2	3
1.	Адрес земельного участка	-
1.1.	Сведения о местоположении земельного участка (при отсутствии адреса) в структурированном в соответствии с федеральной информационной адресной системой виде	Российская Федерация, Калининградская область, город Калининград, улица Ялтинская
1.2.	Дополнительные сведения о местоположении земельного участка	-
2.	Категория земель	Земли населенных пунктов
3.	Вид (виды) разрешенного использования	-
3.1.	Дополнительные сведения об использовании земельного участка	-

3. Сведения о характеристиках образуемого земельного участка:		39:15:133303:5:3У433 :
		обозначение земельного участка
№ п/п	Наименование характеристики земельного участка	Значение характеристики
1	2	3
4.	Реестровый номер границ территориальной зоны или в случае отсутствия такого реестрового номера ее индивидуальное обозначение (вид, тип, номер, индекс)	-
5.	Площадь земельного участка \pm величина предельной погрешности определения (вычисления) площади ($P \pm \Delta P$), м ²	25 ± 2
6.	Формула, примененная для вычисления предельной погрешности определения площади земельного участка, с подставленными значениями и итоговые (вычисленные) значения (ΔP), м ²	$\Delta P = 3.5 * M_t * \sqrt{P} = 3.5 * 0,1 * \sqrt{25} = 2$
7.	Предельные минимальный и максимальный размеры земельного участка ($P_{\text{мин}}$ и $P_{\text{макс}}$), м ²	- -
8.	Кадастровый или иной государственный учетный номер (инвентарный) объекта недвижимости, расположенного на образуемом земельном участке	-
9.	Кадастровые номера исходных земельных участков	39:15:133303:5
9.1.	Кадастровый номер входящего в состав земельного участка, представляющего собой единое землепользование (номер контура многоконтурного земельного участка), преобразование которого осуществляется	-
9.2.	Кадастровые номера земельных участков, исключаемых из состава измененного (исходного) земельного участка, представляющего собой единое землепользование	-
9.3.	Кадастровый или иной государственный учетный номер (инвентарный) объекта недвижимости, расположенного на измененном земельном участке	-
10.	Условный номер земельного участка	-
11.	Учетный номер проекта межевания территории	-
12.	Дополнительные сведения об образовании земельного участка	-
13.	Сведения о земельных участках (землях общего пользования, территории общего пользования), посредством которых обеспечивается доступ	Земли общего пользования
14.	Иные сведения	-
4. Пояснения к сведениям об образуемом земельном участке:		39:15:133303:5:3У433 :
		обозначение земельного участка
1.	-	

Сведения об образуемых земельных участках

1. Сведения о характерных точках границ образуемых земельных участков

39:15:133303:5:3У434 :

обозначение земельного участка

Система координат МСК-39, зона 1

Зона № 1

Обозначение характерных точек границ	Координаты, м		Метод определения координат	Формулы, примененные для расчета средней квадратической погрешности определения координат характерной точки границ (Mt), с подставленными в такие формулы значениями и итоговые (вычисленные) значения Mt, м	Описание закрепления точки
	X	Y			
1	2	3	4	5	6
н840У	353159.89	1193436.08	-	-	-
н839У	353166.19	1193438.01	-	-	-
н841У	353164.99	1193442.01	-	-	-
н842У	353158.78	1193440.19	-	-	-
н840У	353159.89	1193436.08	-	-	-

39:15:133303:5:3У434 :

2. Сведения о частях границ образуемых земельных участков:

обозначение земельного участка

Обозначение части границ		Горизонтальное проложение (S), м	Описание прохождения части границ	Сведения о согласовании местоположения границ (согласовано/спорное)
от т.	до т.			
1	2	3	4	5
н840У	н839У	6.59	-	-
н839У	н841У	4.18	-	-
н841У	н842У	6.47	-	-
н842У	н840У	4.26	-	-

3. Сведения о характеристиках образуемого земельного участка:

39:15:133303:5:3У434 :

обозначение земельного участка

№ п/п	Наименование характеристики земельного участка	Значение характеристики
1	2	3
1.	Адрес земельного участка	-
1.1.	Сведения о местоположении земельного участка (при отсутствии адреса) в структурированном в соответствии с федеральной информационной адресной системой виде	Российская Федерация, Калининградская область, город Калининград, улица Ялтинская
1.2.	Дополнительные сведения о местоположении земельного участка	-
2.	Категория земель	Земли населенных пунктов
3.	Вид (виды) разрешенного использования	-
3.1.	Дополнительные сведения об использовании земельного участка	-

3. Сведения о характеристиках образуемого земельного участка:		39:15:133303:5:3У434 :
		обозначение земельного участка
№ п/п	Наименование характеристики земельного участка	Значение характеристики
1	2	3
4.	Реестровый номер границ территориальной зоны или в случае отсутствия такого реестрового номера ее индивидуальное обозначение (вид, тип, номер, индекс)	-
5.	Площадь земельного участка \pm величина предельной погрешности определения (вычисления) площади ($P \pm \Delta P$), м ²	28 ± 2
6.	Формула, примененная для вычисления предельной погрешности определения площади земельного участка, с подставленными значениями и итоговые (вычисленные) значения (ΔP), м ²	$\Delta P = 3.5 * M_t * \sqrt{P} = 3.5 * 0,1 * \sqrt{28} = 2$
7.	Предельные минимальный и максимальный размеры земельного участка ($P_{\text{мин}}$ и $P_{\text{макс}}$), м ²	- -
8.	Кадастровый или иной государственный учетный номер (инвентарный) объекта недвижимости, расположенного на образуемом земельном участке	39:15:133303:1001
9.	Кадастровые номера исходных земельных участков	39:15:133303:5
9.1.	Кадастровый номер входящего в состав земельного участка, представляющего собой единое землепользование (номер контура многоконтурного земельного участка), преобразование которого осуществляется	-
9.2.	Кадастровые номера земельных участков, исключаемых из состава измененного (исходного) земельного участка, представляющего собой единое землепользование	-
9.3.	Кадастровый или иной государственный учетный номер (инвентарный) объекта недвижимости, расположенного на измененном земельном участке	-
10.	Условный номер земельного участка	-
11.	Учетный номер проекта межевания территории	-
12.	Дополнительные сведения об образовании земельного участка	-
13.	Сведения о земельных участках (землях общего пользования, территории общего пользования), посредством которых обеспечивается доступ	Земли общего пользования
14.	Иные сведения	-
4. Пояснения к сведениям об образуемом земельном участке:		39:15:133303:5:3У434 :
		обозначение земельного участка
1.	-	

Сведения об образуемых земельных участках

1. Сведения о характерных точках границ образуемых земельных участков

39:15:133303:5:3У435 :

обозначение земельного участка

Система координат МСК-39, зона 1

Зона № 1

Обозначение характерных точек границ	Координаты, м		Метод определения координат	Формулы, примененные для расчета средней квадратической погрешности определения координат характерной точки границ (Mt), с подставленными в такие формулы значениями и итоговые (вычисленные) значения Mt, м	Описание закрепления точки
	X	Y			
1	2	3	4	5	6
н842У	353158.78	1193440.19	-	-	-
н841У	353164.99	1193442.01	-	-	-
н843У	353163.69	1193445.48	-	-	-
н844У	353157.84	1193443.78	-	-	-
н842У	353158.78	1193440.19	-	-	-

39:15:133303:5:3У435 :

2. Сведения о частях границ образуемых земельных участков:

обозначение земельного участка

Обозначение части границ		Горизонтальное проложение (S), м	Описание прохождения части границ	Сведения о согласовании местоположения границ (согласовано/спорное)
от т.	до т.			
1	2	3	4	5
н842У	н841У	6.47	-	-
н841У	н843У	3.71	-	-
н843У	н844У	6.09	-	-
н844У	н842У	3.71	-	-

3. Сведения о характеристиках образуемого земельного участка:

39:15:133303:5:3У435 :

обозначение земельного участка

№ п/п	Наименование характеристики земельного участка	Значение характеристики
1	2	3
1.	Адрес земельного участка	-
1.1.	Сведения о местоположении земельного участка (при отсутствии адреса) в структурированном в соответствии с федеральной информационной адресной системой виде	Российская Федерация, Калининградская область, город Калининград, улица Ялтинская
1.2.	Дополнительные сведения о местоположении земельного участка	-
2.	Категория земель	Земли населенных пунктов
3.	Вид (виды) разрешенного использования	-
3.1.	Дополнительные сведения об использовании земельного участка	-

3. Сведения о характеристиках образуемого земельного участка:		39:15:133303:5:3У435 :
		обозначение земельного участка
№ п/п	Наименование характеристики земельного участка	Значение характеристики
1	2	3
4.	Реестровый номер границ территориальной зоны или в случае отсутствия такого реестрового номера ее индивидуальное обозначение (вид, тип, номер, индекс)	-
5.	Площадь земельного участка \pm величина предельной погрешности определения (вычисления) площади ($P \pm \Delta P$), м ²	23 ± 2
6.	Формула, примененная для вычисления предельной погрешности определения площади земельного участка, с подставленными значениями и итоговые (вычисленные) значения (ΔP), м ²	$\Delta P = 3.5 * M_t * \sqrt{P} = 3.5 * 0,1 * \sqrt{23} = 2$
7.	Предельные минимальный и максимальный размеры земельного участка ($P_{\text{мин}}$ и $P_{\text{макс}}$), м ²	- -
8.	Кадастровый или иной государственный учетный номер (инвентарный) объекта недвижимости, расположенного на образуемом земельном участке	-
9.	Кадастровые номера исходных земельных участков	39:15:133303:5
9.1.	Кадастровый номер входящего в состав земельного участка, представляющего собой единое землепользование (номер контура многоконтурного земельного участка), преобразование которого осуществляется	-
9.2.	Кадастровые номера земельных участков, исключаемых из состава измененного (исходного) земельного участка, представляющего собой единое землепользование	-
9.3.	Кадастровый или иной государственный учетный номер (инвентарный) объекта недвижимости, расположенного на измененном земельном участке	-
10.	Условный номер земельного участка	-
11.	Учетный номер проекта межевания территории	-
12.	Дополнительные сведения об образовании земельного участка	-
13.	Сведения о земельных участках (землях общего пользования, территории общего пользования), посредством которых обеспечивается доступ	Земли общего пользования
14.	Иные сведения	-
4. Пояснения к сведениям об образуемом земельном участке:		39:15:133303:5:3У435 :
		обозначение земельного участка
1.	-	

Сведения об образуемых земельных участках

1. Сведения о характерных точках границ образуемых земельных участков

39:15:133303:5:3У436 :

обозначение земельного участка

Система координат МСК-39, зона 1

Зона № 1

Обозначение характерных точек границ	Координаты, м		Метод определения координат	Формулы, примененные для расчета средней квадратической погрешности определения координат характерной точки границ (Mt), с подставленными в такие формулы значениями и итоговые (вычисленные) значения Mt, м	Описание закрепления точки
	X	Y			
1	2	3	4	5	6
н783У	353191.33	1193340.75	-	-	-
н782У	353188.53	1193348.81	-	-	-
н789У	353185.19	1193347.70	-	-	-
н845У	353181.73	1193346.49	-	-	-
н846У	353184.53	1193338.45	-	-	-
н783У	353191.33	1193340.75	-	-	-

39:15:133303:5:3У436 :

2. Сведения о частях границ образуемых земельных участков:

обозначение земельного участка

Обозначение части границ		Горизонтальное проложение (S), м	Описание прохождения части границ	Сведения о согласовании местоположения границ (согласовано/спорное)
от т.	до т.			
1	2	3	4	5
н783У	н782У	8.53	-	-
н782У	н789У	3.52	-	-
н789У	н845У	3.67	-	-
н845У	н846У	8.51	-	-
н846У	н783У	7.18	-	-

3. Сведения о характеристиках образуемого земельного участка:

39:15:133303:5:3У436 :

обозначение земельного участка

№ п/п	Наименование характеристики земельного участка	Значение характеристики
1	2	3
1.	Адрес земельного участка	-
1.1.	Сведения о местоположении земельного участка (при отсутствии адреса) в структурированном в соответствии с федеральной информационной адресной системой виде	Российская Федерация, Калининградская область, город Калининград, улица Ялтинская
1.2.	Дополнительные сведения о местоположении земельного участка	-
2.	Категория земель	Земли населенных пунктов
3.	Вид (виды) разрешенного использования	-

3. Сведения о характеристиках образуемого земельного участка:		39:15:133303:5:ЗУ436 :
		обозначение земельного участка
№ п/п	Наименование характеристики земельного участка	Значение характеристики
1	2	3
3.1.	Дополнительные сведения об использовании земельного участка	-
4.	Реестровый номер границ территориальной зоны или в случае отсутствия такого реестрового номера ее индивидуальное обозначение (вид, тип, номер, индекс)	-
5.	Площадь земельного участка \pm величина предельной погрешности определения (вычисления) площади ($P \pm \Delta P$), м ²	61 \pm 3
6.	Формула, примененная для вычисления предельной погрешности определения площади земельного участка, с подставленными значениями и итоговые (вычисленные) значения (ΔP), м ²	$\Delta P = 3.5 * M_t * \sqrt{P} = 3.5 * 0,1 * \sqrt{61} = 3$
7.	Предельные минимальный и максимальный размеры земельного участка ($P_{\text{мин}}$ и $P_{\text{макс}}$), м ²	- -
8.	Кадастровый или иной государственный учетный номер (инвентарный) объекта недвижимости, расположенного на образуемом земельном участке	-
9.	Кадастровые номера исходных земельных участков	39:15:133303:5
9.1.	Кадастровый номер входящего в состав земельного участка, представляющего собой единое землепользование (номер контура многоконтурного земельного участка), преобразование которого осуществляется	-
9.2.	Кадастровые номера земельных участков, исключаемых из состава измененного (исходного) земельного участка, представляющего собой единое землепользование	-
9.3.	Кадастровый или иной государственный учетный номер (инвентарный) объекта недвижимости, расположенного на измененном земельном участке	-
10.	Условный номер земельного участка	-
11.	Учетный номер проекта межевания территории	-
12.	Дополнительные сведения об образовании земельного участка	-
13.	Сведения о земельных участках (землях общего пользования, территории общего пользования), посредством которых обеспечивается доступ	Земли общего пользования
14.	Иные сведения	-
4. Пояснения к сведениям об образуемом земельном участке:		39:15:133303:5:ЗУ436 :
		обозначение земельного участка
1.	-	

Сведения об образуемых земельных участках

1. Сведения о характерных точках границ образуемых земельных участков

39:15:133303:5:3У437 :

обозначение земельного участка

Система координат МСК-39, зона 1

Зона № 1

Обозначение характерных точек границ	Координаты, м		Метод определения координат	Формулы, примененные для расчета средней квадратической погрешности определения координат характерной точки границ (Mt), с подставленными в такие формулы значениями и итоговые (вычисленные) значения Mt, м	Описание закрепления точки
	X	Y			
1	2	3	4	5	6
н847У	353178.11	1193345.24	-	-	-
н848У	353180.91	1193337.22	-	-	-
н846У	353184.53	1193338.45	-	-	-
н845У	353181.73	1193346.49	-	-	-
н847У	353178.11	1193345.24	-	-	-

39:15:133303:5:3У437 :

2. Сведения о частях границ образуемых земельных участков:

обозначение земельного участка

Обозначение части границ		Горизонтальное проложение (S), м	Описание прохождения части границ	Сведения о согласовании местоположения границ (согласовано/спорное)
от т.	до т.			
1	2	3	4	5
н847У	н848У	8.49	-	-
н848У	н846У	3.82	-	-
н846У	н845У	8.51	-	-
н845У	н847У	3.83	-	-

3. Сведения о характеристиках образуемого земельного участка:

39:15:133303:5:3У437 :

обозначение земельного участка

№ п/п	Наименование характеристики земельного участка	Значение характеристики
1	2	3
1.	Адрес земельного участка	-
1.1.	Сведения о местоположении земельного участка (при отсутствии адреса) в структурированном в соответствии с федеральной информационной адресной системой виде	Российская Федерация, Калининградская область, город Калининград, улица Ялтинская
1.2.	Дополнительные сведения о местоположении земельного участка	-
2.	Категория земель	Земли населенных пунктов
3.	Вид (виды) разрешенного использования	-
3.1.	Дополнительные сведения об использовании земельного участка	-

3. Сведения о характеристиках образуемого земельного участка:		39:15:133303:5:3У437 :
		обозначение земельного участка
№ п/п	Наименование характеристики земельного участка	Значение характеристики
1	2	3
4.	Реестровый номер границ территориальной зоны или в случае отсутствия такого реестрового номера ее индивидуальное обозначение (вид, тип, номер, индекс)	-
5.	Площадь земельного участка \pm величина предельной погрешности определения (вычисления) площади ($P \pm \Delta P$), м ²	33 ± 2
6.	Формула, примененная для вычисления предельной погрешности определения площади земельного участка, с подставленными значениями и итоговые (вычисленные) значения (ΔP), м ²	$\Delta P = 3.5 * M_t * \sqrt{P} = 3.5 * 0,1 * \sqrt{33} = 2$
7.	Предельные минимальный и максимальный размеры земельного участка ($P_{\text{мин}}$ и $P_{\text{макс}}$), м ²	- -
8.	Кадастровый или иной государственный учетный номер (инвентарный) объекта недвижимости, расположенного на образуемом земельном участке	-
9.	Кадастровые номера исходных земельных участков	39:15:133303:5
9.1.	Кадастровый номер входящего в состав земельного участка, представляющего собой единое землепользование (номер контура многоконтурного земельного участка), преобразование которого осуществляется	-
9.2.	Кадастровые номера земельных участков, исключаемых из состава измененного (исходного) земельного участка, представляющего собой единое землепользование	-
9.3.	Кадастровый или иной государственный учетный номер (инвентарный) объекта недвижимости, расположенного на измененном земельном участке	-
10.	Условный номер земельного участка	-
11.	Учетный номер проекта межевания территории	-
12.	Дополнительные сведения об образовании земельного участка	-
13.	Сведения о земельных участках (землях общего пользования, территории общего пользования), посредством которых обеспечивается доступ	Земли общего пользования
14.	Иные сведения	-
4. Пояснения к сведениям об образуемом земельном участке:		39:15:133303:5:3У437 :
		обозначение земельного участка
1.	-	

Сведения об образуемых земельных участках

1. Сведения о характерных точках границ образуемых земельных участков

39:15:133303:5:3У438 :

обозначение земельного участка

Система координат МСК-39, зона 1

Зона № 1

Обозначение характерных точек границ	Координаты, м		Метод определения координат	Формулы, примененные для расчета средней квадратической погрешности определения координат характерной точки границ (Mt), с подставленными в такие формулы значениями и итоговые (вычисленные) значения Mt, м	Описание закрепления точки
	X	Y			
1	2	3	4	5	6
н849У	353173.78	1193343.72	-	-	-
н850У	353176.55	1193335.75	-	-	-
н848У	353180.91	1193337.22	-	-	-
н847У	353178.11	1193345.24	-	-	-
н849У	353173.78	1193343.72	-	-	-

39:15:133303:5:3У438 :

2. Сведения о частях границ образуемых земельных участков:

обозначение земельного участка

Обозначение части границ		Горизонтальное проложение (S), м	Описание прохождения части границ	Сведения о согласовании местоположения границ (согласовано/спорное)
от т.	до т.			
1	2	3	4	5
н849У	н850У	8.44	-	-
н850У	н848У	4.60	-	-
н848У	н847У	8.49	-	-
н847У	н849У	4.59	-	-

3. Сведения о характеристиках образуемого земельного участка:

39:15:133303:5:3У438 :

обозначение земельного участка

№ п/п	Наименование характеристики земельного участка	Значение характеристики
1	2	3
1.	Адрес земельного участка	-
1.1.	Сведения о местоположении земельного участка (при отсутствии адреса) в структурированном в соответствии с федеральной информационной адресной системой виде	Российская Федерация, Калининградская область, город Калининград, улица Ялтинская
1.2.	Дополнительные сведения о местоположении земельного участка	-
2.	Категория земель	Земли населенных пунктов
3.	Вид (виды) разрешенного использования	-
3.1.	Дополнительные сведения об использовании земельного участка	-

3. Сведения о характеристиках образуемого земельного участка:		39:15:133303:5:3У438 :
		обозначение земельного участка
№ п/п	Наименование характеристики земельного участка	Значение характеристики
1	2	3
4.	Реестровый номер границ территориальной зоны или в случае отсутствия такого реестрового номера ее индивидуальное обозначение (вид, тип, номер, индекс)	-
5.	Площадь земельного участка \pm величина предельной погрешности определения (вычисления) площади ($P \pm \Delta P$), м ²	39 ± 2
6.	Формула, примененная для вычисления предельной погрешности определения площади земельного участка, с подставленными значениями и итоговые (вычисленные) значения (ΔP), м ²	$\Delta P = 3.5 * M_t * \sqrt{P} = 3.5 * 0,1 * \sqrt{39} = 2$
7.	Предельные минимальный и максимальный размеры земельного участка ($P_{\text{мин}}$ и $P_{\text{макс}}$), м ²	- -
8.	Кадастровый или иной государственный учетный номер (инвентарный) объекта недвижимости, расположенного на образуемом земельном участке	-
9.	Кадастровые номера исходных земельных участков	39:15:133303:5
9.1.	Кадастровый номер входящего в состав земельного участка, представляющего собой единое землепользование (номер контура многоконтурного земельного участка), преобразование которого осуществляется	-
9.2.	Кадастровые номера земельных участков, исключаемых из состава измененного (исходного) земельного участка, представляющего собой единое землепользование	-
9.3.	Кадастровый или иной государственный учетный номер (инвентарный) объекта недвижимости, расположенного на измененном земельном участке	-
10.	Условный номер земельного участка	-
11.	Учетный номер проекта межевания территории	-
12.	Дополнительные сведения об образовании земельного участка	-
13.	Сведения о земельных участках (землях общего пользования, территории общего пользования), посредством которых обеспечивается доступ	Земли общего пользования
14.	Иные сведения	-
4. Пояснения к сведениям об образуемом земельном участке:		39:15:133303:5:3У438 :
		обозначение земельного участка
1.	-	

Сведения об образуемых земельных участках

1. Сведения о характерных точках границ образуемых земельных участков

39:15:133303:5:3У439 :

обозначение земельного участка

Система координат МСК-39, зона 1

Зона № 1

Обозначение характерных точек границ	Координаты, м		Метод определения координат	Формулы, примененные для расчета средней квадратической погрешности определения координат характерной точки границ (Mt), с подставленными в такие формулы значениями и итоговые (вычисленные) значения Mt, м	Описание закрепления точки
	X	Y			
1	2	3	4	5	6
н851У	353169.92	1193342.50	-	-	-
н852У	353172.74	1193334.46	-	-	-
н850У	353176.55	1193335.75	-	-	-
н849У	353173.78	1193343.72	-	-	-
н851У	353169.92	1193342.50	-	-	-

39:15:133303:5:3У439 :

2. Сведения о частях границ образуемых земельных участков:

обозначение земельного участка

Обозначение части границ		Горизонтальное проложение (S), м	Описание прохождения части границ	Сведения о согласовании местоположения границ (согласовано/спорное)
от т.	до т.			
1	2	3	4	5
н851У	н852У	8.52	-	-
н852У	н850У	4.02	-	-
н850У	н849У	8.44	-	-
н849У	н851У	4.05	-	-

3. Сведения о характеристиках образуемого земельного участка:

39:15:133303:5:3У439 :

обозначение земельного участка

№ п/п	Наименование характеристики земельного участка	Значение характеристики
1	2	3
1.	Адрес земельного участка	-
1.1.	Сведения о местоположении земельного участка (при отсутствии адреса) в структурированном в соответствии с федеральной информационной адресной системой виде	Российская Федерация, Калининградская область, город Калининград, улица Ялтинская
1.2.	Дополнительные сведения о местоположении земельного участка	-
2.	Категория земель	Земли населенных пунктов
3.	Вид (виды) разрешенного использования	-
3.1.	Дополнительные сведения об использовании земельного участка	-

3. Сведения о характеристиках образуемого земельного участка:		39:15:133303:5:3У439 :
		обозначение земельного участка
№ п/п	Наименование характеристики земельного участка	Значение характеристики
1	2	3
4.	Реестровый номер границ территориальной зоны или в случае отсутствия такого реестрового номера ее индивидуальное обозначение (вид, тип, номер, индекс)	-
5.	Площадь земельного участка \pm величина предельной погрешности определения (вычисления) площади ($P \pm \Delta P$), м ²	34 ± 2
6.	Формула, примененная для вычисления предельной погрешности определения площади земельного участка, с подставленными значениями и итоговые (вычисленные) значения (ΔP), м ²	$\Delta P = 3.5 * M_t * \sqrt{P} = 3.5 * 0,1 * \sqrt{34} = 2$
7.	Предельные минимальный и максимальный размеры земельного участка ($P_{\text{мин}}$ и $P_{\text{макс}}$), м ²	- -
8.	Кадастровый или иной государственный учетный номер (инвентарный) объекта недвижимости, расположенного на образуемом земельном участке	-
9.	Кадастровые номера исходных земельных участков	39:15:133303:5
9.1.	Кадастровый номер входящего в состав земельного участка, представляющего собой единое землепользование (номер контура многоконтурного земельного участка), преобразование которого осуществляется	-
9.2.	Кадастровые номера земельных участков, исключаемых из состава измененного (исходного) земельного участка, представляющего собой единое землепользование	-
9.3.	Кадастровый или иной государственный учетный номер (инвентарный) объекта недвижимости, расположенного на измененном земельном участке	-
10.	Условный номер земельного участка	-
11.	Учетный номер проекта межевания территории	-
12.	Дополнительные сведения об образовании земельного участка	-
13.	Сведения о земельных участках (землях общего пользования, территории общего пользования), посредством которых обеспечивается доступ	Земли общего пользования
14.	Иные сведения	-
4. Пояснения к сведениям об образуемом земельном участке:		39:15:133303:5:3У439 :
		обозначение земельного участка
1.	-	

Сведения об образуемых земельных участках

1. Сведения о характерных точках границ образуемых земельных участков

39:15:133303:5:3У440 :

обозначение земельного участка

Система координат МСК-39, зона 1

Зона № 1

Обозначение характерных точек границ	Координаты, м		Метод определения координат	Формулы, примененные для расчета средней квадратической погрешности определения координат характерной точки границ (Mt), с подставленными в такие формулы значениями и итоговые (вычисленные) значения Mt, м	Описание закрепления точки
	X	Y			
1	2	3	4	5	6
н853У	353165.96	1193341.17	-	-	-
н854У	353168.73	1193333.11	-	-	-
н852У	353172.74	1193334.46	-	-	-
н851У	353169.92	1193342.50	-	-	-
н853У	353165.96	1193341.17	-	-	-

39:15:133303:5:3У440 :

2. Сведения о частях границ образуемых земельных участков:

обозначение земельного участка

Обозначение части границ		Горизонтальное проложение (S), м	Описание прохождения части границ	Сведения о согласовании местоположения границ (согласовано/спорное)
от т.	до т.			
1	2	3	4	5
н853У	н854У	8.52	-	-
н854У	н852У	4.23	-	-
н852У	н851У	8.52	-	-
н851У	н853У	4.18	-	-

3. Сведения о характеристиках образуемого земельного участка:

39:15:133303:5:3У440 :

обозначение земельного участка

№ п/п	Наименование характеристики земельного участка	Значение характеристики
1	2	3
1.	Адрес земельного участка	-
1.1.	Сведения о местоположении земельного участка (при отсутствии адреса) в структурированном в соответствии с федеральной информационной адресной системой виде	Российская Федерация, Калининградская область, город Калининград, улица Ялтинская
1.2.	Дополнительные сведения о местоположении земельного участка	-
2.	Категория земель	Земли населенных пунктов
3.	Вид (виды) разрешенного использования	-
3.1.	Дополнительные сведения об использовании земельного участка	-

3. Сведения о характеристиках образуемого земельного участка:		39:15:133303:5:3У440 :
		обозначение земельного участка
№ п/п	Наименование характеристики земельного участка	Значение характеристики
1	2	3
4.	Реестровый номер границ территориальной зоны или в случае отсутствия такого реестрового номера ее индивидуальное обозначение (вид, тип, номер, индекс)	-
5.	Площадь земельного участка \pm величина предельной погрешности определения (вычисления) площади ($P \pm \Delta P$), м ²	36 ± 2
6.	Формула, примененная для вычисления предельной погрешности определения площади земельного участка, с подставленными значениями и итоговые (вычисленные) значения (ΔP), м ²	$\Delta P = 3.5 * M_t * \sqrt{P} = 3.5 * 0,1 * \sqrt{36} = 2$
7.	Предельные минимальный и максимальный размеры земельного участка ($P_{\text{мин}}$ и $P_{\text{макс}}$), м ²	- -
8.	Кадастровый или иной государственный учетный номер (инвентарный) объекта недвижимости, расположенного на образуемом земельном участке	39:15:133303:711
9.	Кадастровые номера исходных земельных участков	39:15:133303:5
9.1.	Кадастровый номер входящего в состав земельного участка, представляющего собой единое землепользование (номер контура многоконтурного земельного участка), преобразование которого осуществляется	-
9.2.	Кадастровые номера земельных участков, исключаемых из состава измененного (исходного) земельного участка, представляющего собой единое землепользование	-
9.3.	Кадастровый или иной государственный учетный номер (инвентарный) объекта недвижимости, расположенного на измененном земельном участке	-
10.	Условный номер земельного участка	-
11.	Учетный номер проекта межевания территории	-
12.	Дополнительные сведения об образовании земельного участка	-
13.	Сведения о земельных участках (землях общего пользования, территории общего пользования), посредством которых обеспечивается доступ	Земли общего пользования
14.	Иные сведения	-
4. Пояснения к сведениям об образуемом земельном участке:		39:15:133303:5:3У440 :
		обозначение земельного участка
1.	-	

Сведения об образуемых земельных участках

1. Сведения о характерных точках границ образуемых земельных участков

39:15:133303:5:3У441 :

обозначение земельного участка

Система координат МСК-39, зона 1

Зона № 1

Обозначение характерных точек границ	Координаты, м		Метод определения координат	Формулы, примененные для расчета средней квадратической погрешности определения координат характерной точки границ (Mt), с подставленными в такие формулы значениями и итоговые (вычисленные) значения Mt, м	Описание закрепления точки
	X	Y			
1	2	3	4	5	6
н855У	353161.73	1193339.65	-	-	-
н856У	353164.44	1193331.65	-	-	-
н854У	353168.73	1193333.11	-	-	-
н853У	353165.96	1193341.17	-	-	-
н855У	353161.73	1193339.65	-	-	-

39:15:133303:5:3У441 :

2. Сведения о частях границ образуемых земельных участков:

обозначение земельного участка

Обозначение части границ		Горизонтальное проложение (S), м	Описание прохождения части границ	Сведения о согласовании местоположения границ (согласовано/спорное)
от т.	до т.			
1	2	3	4	5
н855У	н856У	8.45	-	-
н856У	н854У	4.53	-	-
н854У	н853У	8.52	-	-
н853У	н855У	4.49	-	-

3. Сведения о характеристиках образуемого земельного участка:

39:15:133303:5:3У441 :

обозначение земельного участка

№ п/п	Наименование характеристики земельного участка	Значение характеристики
1	2	3
1.	Адрес земельного участка	-
1.1.	Сведения о местоположении земельного участка (при отсутствии адреса) в структурированном в соответствии с федеральной информационной адресной системой виде	Российская Федерация, Калининградская область, город Калининград, улица Ялтинская
1.2.	Дополнительные сведения о местоположении земельного участка	-
2.	Категория земель	Земли населенных пунктов
3.	Вид (виды) разрешенного использования	-
3.1.	Дополнительные сведения об использовании земельного участка	-

3. Сведения о характеристиках образуемого земельного участка:		39:15:133303:5:3У441 :
		обозначение земельного участка
№ п/п	Наименование характеристики земельного участка	Значение характеристики
1	2	3
4.	Реестровый номер границ территориальной зоны или в случае отсутствия такого реестрового номера ее индивидуальное обозначение (вид, тип, номер, индекс)	-
5.	Площадь земельного участка \pm величина предельной погрешности определения (вычисления) площади ($P \pm \Delta P$), м ²	38 ± 2
6.	Формула, примененная для вычисления предельной погрешности определения площади земельного участка, с подставленными значениями и итоговые (вычисленные) значения (ΔP), м ²	$\Delta P = 3.5 * M_t * \sqrt{P} = 3.5 * 0,1 * \sqrt{38} = 2$
7.	Предельные минимальный и максимальный размеры земельного участка ($P_{\text{мин}}$ и $P_{\text{макс}}$), м ²	- -
8.	Кадастровый или иной государственный учетный номер (инвентарный) объекта недвижимости, расположенного на образуемом земельном участке	39:15:133303:791
9.	Кадастровые номера исходных земельных участков	39:15:133303:5
9.1.	Кадастровый номер входящего в состав земельного участка, представляющего собой единое землепользование (номер контура многоконтурного земельного участка), преобразование которого осуществляется	-
9.2.	Кадастровые номера земельных участков, исключаемых из состава измененного (исходного) земельного участка, представляющего собой единое землепользование	-
9.3.	Кадастровый или иной государственный учетный номер (инвентарный) объекта недвижимости, расположенного на измененном земельном участке	-
10.	Условный номер земельного участка	-
11.	Учетный номер проекта межевания территории	-
12.	Дополнительные сведения об образовании земельного участка	-
13.	Сведения о земельных участках (землях общего пользования, территории общего пользования), посредством которых обеспечивается доступ	Земли общего пользования
14.	Иные сведения	-
4. Пояснения к сведениям об образуемом земельном участке:		39:15:133303:5:3У441 :
		обозначение земельного участка
1.	-	

Сведения об образуемых земельных участках

1. Сведения о характерных точках границ образуемых земельных участков

39:15:133303:5:3У442 :

обозначение земельного участка

Система координат МСК-39, зона 1

Зона № 1

Обозначение характерных точек границ	Координаты, м		Метод определения координат	Формулы, примененные для расчета средней квадратической погрешности определения координат характерной точки границ (Mt), с подставленными в такие формулы значениями и итоговые (вычисленные) значения Mt, м	Описание закрепления точки
	X	Y			
1	2	3	4	5	6
н857У	353154.74	1193337.28	-	-	-
н858У	353157.22	1193329.21	-	-	-
н856У	353164.44	1193331.65	-	-	-
н855У	353161.73	1193339.65	-	-	-
н859У	353157.57	1193338.21	-	-	-
н857У	353154.74	1193337.28	-	-	-

39:15:133303:5:3У442 :

2. Сведения о частях границ образуемых земельных участков:

обозначение земельного участка

Обозначение части границ		Горизонтальное проложение (S), м	Описание прохождения части границ	Сведения о согласовании местоположения границ (согласовано/спорное)
от т.	до т.			
1	2	3	4	5
н857У	н858У	8.44	-	-
н858У	н856У	7.62	-	-
н856У	н855У	8.45	-	-
н855У	н859У	4.40	-	-
н859У	н857У	2.98	-	-

3. Сведения о характеристиках образуемого земельного участка:

39:15:133303:5:3У442 :

обозначение земельного участка

№ п/п	Наименование характеристики земельного участка	Значение характеристики
1	2	3
1.	Адрес земельного участка	-
1.1.	Сведения о местоположении земельного участка (при отсутствии адреса) в структурированном в соответствии с федеральной информационной адресной системой виде	Российская Федерация, Калининградская область, город Калининград, улица Ялтинская
1.2.	Дополнительные сведения о местоположении земельного участка	-
2.	Категория земель	Земли населенных пунктов
3.	Вид (виды) разрешенного использования	-

3. Сведения о характеристиках образуемого земельного участка:		39:15:133303:5:ЗУ442 :
		обозначение земельного участка
№ п/п	Наименование характеристики земельного участка	Значение характеристики
1	2	3
3.1.	Дополнительные сведения об использовании земельного участка	-
4.	Реестровый номер границ территориальной зоны или в случае отсутствия такого реестрового номера ее индивидуальное обозначение (вид, тип, номер, индекс)	-
5.	Площадь земельного участка \pm величина предельной погрешности определения (вычисления) площади ($P \pm \Delta P$), м ²	63 ± 3
6.	Формула, примененная для вычисления предельной погрешности определения площади земельного участка, с подставленными значениями и итоговые (вычисленные) значения (ΔP), м ²	$\Delta P = 3.5 * M_t * \sqrt{P} = 3.5 * 0,1 * \sqrt{63} = 3$
7.	Предельные минимальный и максимальный размеры земельного участка ($P_{\text{мин}}$ и $P_{\text{макс}}$), м ²	- -
8.	Кадастровый или иной государственный учетный номер (инвентарный) объекта недвижимости, расположенного на образуемом земельном участке	39:15:133303:441
9.	Кадастровые номера исходных земельных участков	39:15:133303:5
9.1.	Кадастровый номер входящего в состав земельного участка, представляющего собой единое землепользование (номер контура многоконтурного земельного участка), преобразование которого осуществляется	-
9.2.	Кадастровые номера земельных участков, исключаемых из состава измененного (исходного) земельного участка, представляющего собой единое землепользование	-
9.3.	Кадастровый или иной государственный учетный номер (инвентарный) объекта недвижимости, расположенного на измененном земельном участке	-
10.	Условный номер земельного участка	-
11.	Учетный номер проекта межевания территории	-
12.	Дополнительные сведения об образовании земельного участка	-
13.	Сведения о земельных участках (землях общего пользования, территории общего пользования), посредством которых обеспечивается доступ	Земли общего пользования
14.	Иные сведения	-
4. Пояснения к сведениям об образуемом земельном участке:		39:15:133303:5:ЗУ442 :
		обозначение земельного участка
1.	-	

Сведения об образуемых земельных участках

1. Сведения о характерных точках границ образуемых земельных участков

39:15:133303:5:3У443 :

обозначение земельного участка

Система координат МСК-39, зона 1

Зона № 1

Обозначение характерных точек границ	Координаты, м		Метод определения координат	Формулы, примененные для расчета средней квадратической погрешности определения координат характерной точки границ (Mt), с подставленными в такие формулы значениями и итоговые (вычисленные) значения Mt, м	Описание закрепле ния точки
	X	Y			
1	2	3	4	5	6
н860У	353148.91	1193339.60	-	-	-
н861У	353150.10	1193335.52	-	-	-
н862У	353152.41	1193327.58	-	-	-
н858У	353157.22	1193329.21	-	-	-
н857У	353154.74	1193337.28	-	-	-
н859У	353157.57	1193338.21	-	-	-
н863У	353156.60	1193341.86	-	-	-
н860У	353148.91	1193339.60	-	-	-
н861У	353150.10	1193335.52	-	-	-
н862У	353152.41	1193327.58	-	-	-
н860У	353148.91	1193339.60	-	-	-

39:15:133303:5:3У443 :

2. Сведения о частях границ образуемых земельных участков:

обозначение земельного участка

Обозначение части границ		Горизонтальное проложение (S), м	Описание прохождения части границ	Сведения о согласовании местоположения границ (согласовано/спорное)
от т.	до т.			
1	2	3	4	5
н860У	н861У	4.25	-	-
н861У	н862У	8.27	-	-
н862У	н858У	5.08	-	-
н858У	н857У	8.44	-	-
н857У	н859У	2.98	-	-
н859У	н863У	3.78	-	-
н863У	н860У	8.02	-	-
н860У	н861У	4.25	-	-
н861У	н862У	8.27	-	-
н862У	н860У	12.52	-	-

3. Сведения о характеристиках образуемого земельного участка:		39:15:133303:5:ЗУ443 :
		обозначение земельного участка
№ п/п	Наименование характеристики земельного участка	Значение характеристики
1	2	3
1.	Адрес земельного участка	-
1.1.	Сведения о местоположении земельного участка (при отсутствии адреса) в структурированном в соответствии с федеральной информационной адресной системой виде	Российская Федерация, Калининградская область, город Калининград, улица Ялтинская
1.2.	Дополнительные сведения о местоположении земельного участка	-
2.	Категория земель	Земли населенных пунктов
3.	Вид (виды) разрешенного использования	-
3.1.	Дополнительные сведения об использовании земельного участка	-
4.	Реестровый номер границ территориальной зоны или в случае отсутствия такого реестрового номера ее индивидуальное обозначение (вид, тип, номер, индекс)	-
5.	Площадь земельного участка \pm величина предельной погрешности определения (вычисления) площади ($P \pm \Delta P$), м2	74 ± 3
6.	Формула, примененная для вычисления предельной погрешности определения площади земельного участка, с подставленными значениями и итоговые (вычисленные) значения (ΔP), м2	$\Delta P = 3.5 * M_t * \sqrt{P} = 3.5 * 0,1 * \sqrt{74} = 3$
7.	Предельные минимальный и максимальный размеры земельного участка (R_{\min} и R_{\max}), м2	- -
8.	Кадастровый или иной государственный учетный номер (инвентарный) объекта недвижимости, расположенного на образуемом земельном участке	39:15:133303:261
9.	Кадастровые номера исходных земельных участков	39:15:133303:5
9.1.	Кадастровый номер входящего в состав земельного участка, представляющего собой единое землепользование (номер контура многоконтурного земельного участка), преобразование которого осуществляется	-
9.2.	Кадастровые номера земельных участков, исключаемых из состава измененного (исходного) земельного участка, представляющего собой единое землепользование	-
9.3.	Кадастровый или иной государственный учетный номер (инвентарный) объекта недвижимости, расположенного на измененном земельном участке	-
10.	Условный номер земельного участка	-
11.	Учетный номер проекта межевания территории	-
12.	Дополнительные сведения об образовании земельного участка	-
13.	Сведения о земельных участках (землях общего пользования, территории общего пользования), посредством которых обеспечивается доступ	Земли общего пользования
14.	Иные сведения	-
4. Пояснения к сведениям об образуемом земельном участке:		39:15:133303:5:ЗУ443 :
		обозначение земельного участка
1.	-	

Сведения об образуемых земельных участках

1. Сведения о характерных точках границ образуемых земельных участков

39:15:133303:5:ЗУ444 :

обозначение земельного участка

Система координат МСК-39, зона 1

Зона № 1

Обозначение характерных точек границ	Координаты, м		Метод определения координат	Формулы, примененные для расчета средней квадратической погрешности определения координат характерной точки границ (Mt), с подставленными в такие формулы значениями и итоговые (вычисленные) значения Mt, м	Описание закрепления точки
	X	Y			
1	2	3	4	5	6
н865У	353136.47	1193443.50	-	-	-
н866У	353137.88	1193439.08	-	-	-
н867У	353143.89	1193440.91	-	-	-
н868У	353143.86	1193440.99	-	-	-
н869У	353142.54	1193445.35	-	-	-
н865У	353136.47	1193443.50	-	-	-

39:15:133303:5:ЗУ444 :

2. Сведения о частях границ образуемых земельных участков:

обозначение земельного участка

Обозначение части границ		Горизонтальное проложение (S), м	Описание прохождения части границ	Сведения о согласовании местоположения границ (согласовано/спорное)
от т.	до т.			
1	2	3	4	5
н865У	н866У	4.64	-	-
н866У	н867У	6.28	-	-
н867У	н868У	0.09	-	-
н868У	н869У	4.56	-	-
н869У	н865У	6.35	-	-

3. Сведения о характеристиках образуемого земельного участка:

39:15:133303:5:ЗУ444 :

обозначение земельного участка

№ п/п	Наименование характеристики земельного участка	Значение характеристики
1	2	3
1.	Адрес земельного участка	-
1.1.	Сведения о местоположении земельного участка (при отсутствии адреса) в структурированном в соответствии с федеральной информационной адресной системой виде	Российская Федерация, Калининградская область, город Калининград, улица Ялтинская
1.2.	Дополнительные сведения о местоположении земельного участка	-
2.	Категория земель	Земли населенных пунктов
3.	Вид (виды) разрешенного использования	-

3. Сведения о характеристиках образуемого земельного участка:		39:15:133303:5:ЗУ444 :
		обозначение земельного участка
№ п/п	Наименование характеристики земельного участка	Значение характеристики
1	2	3
3.1.	Дополнительные сведения об использовании земельного участка	-
4.	Реестровый номер границ территориальной зоны или в случае отсутствия такого реестрового номера ее индивидуальное обозначение (вид, тип, номер, индекс)	-
5.	Площадь земельного участка \pm величина предельной погрешности определения (вычисления) площади ($P \pm \Delta P$), м ²	29 ± 2
6.	Формула, примененная для вычисления предельной погрешности определения площади земельного участка, с подставленными значениями и итоговые (вычисленные) значения (ΔP), м ²	$\Delta P = 3.5 * M_t * \sqrt{P} = 3.5 * 0,1 * \sqrt{29} = 2$
7.	Предельные минимальный и максимальный размеры земельного участка (P_{\min} и P_{\max}), м ²	- -
8.	Кадастровый или иной государственный учетный номер (инвентарный) объекта недвижимости, расположенного на образуемом земельном участке	-
9.	Кадастровые номера исходных земельных участков	39:15:133303:5
9.1.	Кадастровый номер входящего в состав земельного участка, представляющего собой единое землепользование (номер контура многоконтурного земельного участка), преобразование которого осуществляется	-
9.2.	Кадастровые номера земельных участков, исключаемых из состава измененного (исходного) земельного участка, представляющего собой единое землепользование	-
9.3.	Кадастровый или иной государственный учетный номер (инвентарный) объекта недвижимости, расположенного на измененном земельном участке	-
10.	Условный номер земельного участка	-
11.	Учетный номер проекта межевания территории	-
12.	Дополнительные сведения об образовании земельного участка	-
13.	Сведения о земельных участках (землях общего пользования, территории общего пользования), посредством которых обеспечивается доступ	Земли общего пользования
14.	Иные сведения	-
4. Пояснения к сведениям об образуемом земельном участке:		39:15:133303:5:ЗУ444 :
		обозначение земельного участка
1.	-	

Сведения об образуемых земельных участках

1. Сведения о характерных точках границ образуемых земельных участков

39:15:133303:5:3У445 :

обозначение земельного участка

Система координат МСК-39, зона 1

Зона № 1

Обозначение характерных точек границ	Координаты, м		Метод определения координат	Формулы, примененные для расчета средней квадратической погрешности определения координат характерной точки границ (Mt), с подставленными в такие формулы значениями и итоговые (вычисленные) значения Mt, м	Описание закрепления точки
	X	Y			
1	2	3	4	5	6
н869У	353142.54	1193445.35	-	-	-
н868У	353143.86	1193440.99	-	-	-
н870У	353149.99	1193442.85	-	-	-
н871У	353148.86	1193447.25	-	-	-
н869У	353142.54	1193445.35	-	-	-

39:15:133303:5:3У445 :

2. Сведения о частях границ образуемых земельных участков:

обозначение земельного участка

Обозначение части границ		Горизонтальное проложение (S), м	Описание прохождения части границ	Сведения о согласовании местоположения границ (согласовано/спорное)
от т.	до т.			
1	2	3	4	5
н869У	н868У	4.56	-	-
н868У	н870У	6.41	-	-
н870У	н871У	4.54	-	-
н871У	н869У	6.60	-	-

3. Сведения о характеристиках образуемого земельного участка:

39:15:133303:5:3У445 :

обозначение земельного участка

№ п/п	Наименование характеристики земельного участка	Значение характеристики
1	2	3
1.	Адрес земельного участка	-
1.1.	Сведения о местоположении земельного участка (при отсутствии адреса) в структурированном в соответствии с федеральной информационной адресной системой виде	Российская Федерация, Калининградская область, город Калининград, улица Ялтинская
1.2.	Дополнительные сведения о местоположении земельного участка	-
2.	Категория земель	Земли населенных пунктов
3.	Вид (виды) разрешенного использования	-
3.1.	Дополнительные сведения об использовании земельного участка	-

3. Сведения о характеристиках образуемого земельного участка:		39:15:133303:5:3У445 :
		обозначение земельного участка
№ п/п	Наименование характеристики земельного участка	Значение характеристики
1	2	3
4.	Реестровый номер границ территориальной зоны или в случае отсутствия такого реестрового номера ее индивидуальное обозначение (вид, тип, номер, индекс)	-
5.	Площадь земельного участка \pm величина предельной погрешности определения (вычисления) площади ($P \pm \Delta P$), м ²	30 ± 2
6.	Формула, примененная для вычисления предельной погрешности определения площади земельного участка, с подставленными значениями и итоговые (вычисленные) значения (ΔP), м ²	$\Delta P = 3.5 * M_t * \sqrt{P} = 3.5 * 0,1 * \sqrt{30} = 2$
7.	Предельные минимальный и максимальный размеры земельного участка ($P_{\text{мин}}$ и $P_{\text{макс}}$), м ²	- -
8.	Кадастровый или иной государственный учетный номер (инвентарный) объекта недвижимости, расположенного на образуемом земельном участке	-
9.	Кадастровые номера исходных земельных участков	39:15:133303:5
9.1.	Кадастровый номер входящего в состав земельного участка, представляющего собой единое землепользование (номер контура многоконтурного земельного участка), преобразование которого осуществляется	-
9.2.	Кадастровые номера земельных участков, исключаемых из состава измененного (исходного) земельного участка, представляющего собой единое землепользование	-
9.3.	Кадастровый или иной государственный учетный номер (инвентарный) объекта недвижимости, расположенного на измененном земельном участке	-
10.	Условный номер земельного участка	-
11.	Учетный номер проекта межевания территории	-
12.	Дополнительные сведения об образовании земельного участка	-
13.	Сведения о земельных участках (землях общего пользования, территории общего пользования), посредством которых обеспечивается доступ	Земли общего пользования
14.	Иные сведения	-
4. Пояснения к сведениям об образуемом земельном участке:		39:15:133303:5:3У445 :
		обозначение земельного участка
1.	-	

Сведения об образуемых земельных участках

1. Сведения о характерных точках границ образуемых земельных участков

39:15:133303:5:ЗУ446 :

обозначение земельного участка

Система координат МСК-39, зона 1

Зона № 1

Обозначение характерных точек границ	Координаты, м		Метод определения координат	Формулы, примененные для расчета средней квадратической погрешности определения координат характерной точки границ (Mt), с подставленными в такие формулы значениями и итоговые (вычисленные) значения Mt, м	Описание закрепления точки
	X	Y			
1	2	3	4	5	6
н866У	353137.88	1193439.08	-	-	-
н872У	353138.95	1193435.48	-	-	-
н873У	353144.98	1193437.31	-	-	-
н874У	353144.88	1193437.66	-	-	-
н867У	353143.89	1193440.91	-	-	-
н866У	353137.88	1193439.08	-	-	-

39:15:133303:5:ЗУ446 :

2. Сведения о частях границ образуемых земельных участков:

обозначение земельного участка

Обозначение части границ		Горизонтальное проложение (S), м	Описание прохождения части границ	Сведения о согласовании местоположения границ (согласовано/спорное)
от т.	до т.			
1	2	3	4	5
н866У	н872У	3.76	-	-
н872У	н873У	6.30	-	-
н873У	н874У	0.36	-	-
н874У	н867У	3.40	-	-
н867У	н866У	6.28	-	-

3. Сведения о характеристиках образуемого земельного участка:

39:15:133303:5:ЗУ446 :

обозначение земельного участка

№ п/п	Наименование характеристики земельного участка	Значение характеристики
1	2	3
1.	Адрес земельного участка	-
1.1.	Сведения о местоположении земельного участка (при отсутствии адреса) в структурированном в соответствии с федеральной информационной адресной системой виде	Российская Федерация, Калининградская область, город Калининград, улица Ялтинская
1.2.	Дополнительные сведения о местоположении земельного участка	-
2.	Категория земель	Земли населенных пунктов
3.	Вид (виды) разрешенного использования	-

3. Сведения о характеристиках образуемого земельного участка:		39:15:133303:5:ЗУ446 :
		обозначение земельного участка
№ п/п	Наименование характеристики земельного участка	Значение характеристики
1	2	3
3.1.	Дополнительные сведения об использовании земельного участка	-
4.	Реестровый номер границ территориальной зоны или в случае отсутствия такого реестрового номера ее индивидуальное обозначение (вид, тип, номер, индекс)	-
5.	Площадь земельного участка \pm величина предельной погрешности определения (вычисления) площади ($P \pm \Delta P$), м ²	24 ± 2
6.	Формула, примененная для вычисления предельной погрешности определения площади земельного участка, с подставленными значениями и итоговые (вычисленные) значения (ΔP), м ²	$\Delta P = 3.5 * M_t * \sqrt{P} = 3.5 * 0,1 * \sqrt{24} = 2$
7.	Предельные минимальный и максимальный размеры земельного участка ($P_{\text{мин}}$ и $P_{\text{макс}}$), м ²	- -
8.	Кадастровый или иной государственный учетный номер (инвентарный) объекта недвижимости, расположенного на образуемом земельном участке	-
9.	Кадастровые номера исходных земельных участков	39:15:133303:5
9.1.	Кадастровый номер входящего в состав земельного участка, представляющего собой единое землепользование (номер контура многоконтурного земельного участка), преобразование которого осуществляется	-
9.2.	Кадастровые номера земельных участков, исключаемых из состава измененного (исходного) земельного участка, представляющего собой единое землепользование	-
9.3.	Кадастровый или иной государственный учетный номер (инвентарный) объекта недвижимости, расположенного на измененном земельном участке	-
10.	Условный номер земельного участка	-
11.	Учетный номер проекта межевания территории	-
12.	Дополнительные сведения об образовании земельного участка	-
13.	Сведения о земельных участках (землях общего пользования, территории общего пользования), посредством которых обеспечивается доступ	Земли общего пользования
14.	Иные сведения	-
4. Пояснения к сведениям об образуемом земельном участке:		39:15:133303:5:ЗУ446 :
		обозначение земельного участка
1.	-	

Сведения об образуемых земельных участках

1. Сведения о характерных точках границ образуемых земельных участков

39:15:133303:5:3У447 :

обозначение земельного участка

Система координат МСК-39, зона 1

Зона № 1

Обозначение характерных точек границ	Координаты, м		Метод определения координат	Формулы, примененные для расчета средней квадратической погрешности определения координат характерной точки границ (Mt), с подставленными в такие формулы значениями и итоговые (вычисленные) значения Mt, м	Описание закрепления точки
	X	Y			
1	2	3	4	5	6
н868У	353143.86	1193440.99	-	-	-
н867У	353143.89	1193440.91	-	-	-
н874У	353144.88	1193437.66	-	-	-
н875У	353150.99	1193439.51	-	-	-
н870У	353149.99	1193442.85	-	-	-
н868У	353143.86	1193440.99	-	-	-

39:15:133303:5:3У447 :

2. Сведения о частях границ образуемых земельных участков:

обозначение земельного участка

Обозначение части границ		Горизонтальное проложение (S), м	Описание прохождения части границ	Сведения о согласовании местоположения границ (согласовано/спорное)
от т.	до т.			
1	2	3	4	5
н868У	н867У	0.09	-	-
н867У	н874У	3.40	-	-
н874У	н875У	6.38	-	-
н875У	н870У	3.49	-	-
н870У	н868У	6.41	-	-

3. Сведения о характеристиках образуемого земельного участка:

39:15:133303:5:3У447 :

обозначение земельного участка

№ п/п	Наименование характеристики земельного участка	Значение характеристики
1	2	3
1.	Адрес земельного участка	-
1.1.	Сведения о местоположении земельного участка (при отсутствии адреса) в структурированном в соответствии с федеральной информационной адресной системой виде	Российская Федерация, Калининградская область, город Калининград, улица Ялтинская
1.2.	Дополнительные сведения о местоположении земельного участка	-
2.	Категория земель	Земли населенных пунктов
3.	Вид (виды) разрешенного использования	-

3. Сведения о характеристиках образуемого земельного участка:		39:15:133303:5:ЗУ447 :
		обозначение земельного участка
№ п/п	Наименование характеристики земельного участка	Значение характеристики
1	2	3
3.1.	Дополнительные сведения об использовании земельного участка	-
4.	Реестровый номер границ территориальной зоны или в случае отсутствия такого реестрового номера ее индивидуальное обозначение (вид, тип, номер, индекс)	-
5.	Площадь земельного участка \pm величина предельной погрешности определения (вычисления) площади ($P \pm \Delta P$), м ²	22 ± 2
6.	Формула, примененная для вычисления предельной погрешности определения площади земельного участка, с подставленными значениями и итоговые (вычисленные) значения (ΔP), м ²	$\Delta P = 3.5 * M_t * \sqrt{P} = 3.5 * 0,1 * \sqrt{22} = 2$
7.	Предельные минимальный и максимальный размеры земельного участка ($P_{\text{мин}}$ и $P_{\text{макс}}$), м ²	- -
8.	Кадастровый или иной государственный учетный номер (инвентарный) объекта недвижимости, расположенного на образуемом земельном участке	-
9.	Кадастровые номера исходных земельных участков	39:15:133303:5
9.1.	Кадастровый номер входящего в состав земельного участка, представляющего собой единое землепользование (номер контура многоконтурного земельного участка), преобразование которого осуществляется	-
9.2.	Кадастровые номера земельных участков, исключаемых из состава измененного (исходного) земельного участка, представляющего собой единое землепользование	-
9.3.	Кадастровый или иной государственный учетный номер (инвентарный) объекта недвижимости, расположенного на измененном земельном участке	-
10.	Условный номер земельного участка	-
11.	Учетный номер проекта межевания территории	-
12.	Дополнительные сведения об образовании земельного участка	-
13.	Сведения о земельных участках (землях общего пользования, территории общего пользования), посредством которых обеспечивается доступ	Земли общего пользования
14.	Иные сведения	-
4. Пояснения к сведениям об образуемом земельном участке:		39:15:133303:5:ЗУ447 :
		обозначение земельного участка
1.	-	

Сведения об образуемых земельных участках

1. Сведения о характерных точках границ образуемых земельных участков

39:15:133303:5:3У448 :

обозначение земельного участка

Система координат МСК-39, зона 1

Зона № 1

Обозначение характерных точек границ	Координаты, м		Метод определения координат	Формулы, примененные для расчета средней квадратической погрешности определения координат характерной точки границ (Mt), с подставленными в такие формулы значениями и итоговые (вычисленные) значения Mt, м	Описание закрепления точки
	X	Y			
1	2	3	4	5	6
н874У	353144.88	1193437.66	-	-	-
н873У	353144.98	1193437.31	-	-	-
н876У	353145.87	1193434.39	-	-	-
н877У	353151.99	1193436.26	-	-	-
н875У	353150.99	1193439.51	-	-	-
н874У	353144.88	1193437.66	-	-	-

39:15:133303:5:3У448 :

2. Сведения о частях границ образуемых земельных участков:

обозначение земельного участка

Обозначение части границ		Горизонтальное проложение (S), м	Описание прохождения части границ	Сведения о согласовании местоположения границ (согласовано/спорное)
от т.	до т.			
1	2	3	4	5
н874У	н873У	0.36	-	-
н873У	н876У	3.05	-	-
н876У	н877У	6.40	-	-
н877У	н875У	3.40	-	-
н875У	н874У	6.38	-	-

3. Сведения о характеристиках образуемого земельного участка:

39:15:133303:5:3У448 :

обозначение земельного участка

№ п/п	Наименование характеристики земельного участка	Значение характеристики
1	2	3
1.	Адрес земельного участка	-
1.1.	Сведения о местоположении земельного участка (при отсутствии адреса) в структурированном в соответствии с федеральной информационной адресной системой виде	Российская Федерация, Калининградская область, город Калининград, улица Ялтинская
1.2.	Дополнительные сведения о местоположении земельного участка	-
2.	Категория земель	Земли населенных пунктов
3.	Вид (виды) разрешенного использования	-

3. Сведения о характеристиках образуемого земельного участка:		39:15:133303:5:ЗУ448 :
		обозначение земельного участка
№ п/п	Наименование характеристики земельного участка	Значение характеристики
1	2	3
3.1.	Дополнительные сведения об использовании земельного участка	-
4.	Реестровый номер границ территориальной зоны или в случае отсутствия такого реестрового номера ее индивидуальное обозначение (вид, тип, номер, индекс)	-
5.	Площадь земельного участка \pm величина предельной погрешности определения (вычисления) площади ($P \pm \Delta P$), м ²	22 ± 2
6.	Формула, примененная для вычисления предельной погрешности определения площади земельного участка, с подставленными значениями и итоговые (вычисленные) значения (ΔP), м ²	$\Delta P = 3.5 * M_t * \sqrt{P} = 3.5 * 0,1 * \sqrt{22} = 2$
7.	Предельные минимальный и максимальный размеры земельного участка ($P_{\text{мин}}$ и $P_{\text{макс}}$), м ²	- -
8.	Кадастровый или иной государственный учетный номер (инвентарный) объекта недвижимости, расположенного на образуемом земельном участке	-
9.	Кадастровые номера исходных земельных участков	39:15:133303:5
9.1.	Кадастровый номер входящего в состав земельного участка, представляющего собой единое землепользование (номер контура многоконтурного земельного участка), преобразование которого осуществляется	-
9.2.	Кадастровые номера земельных участков, исключаемых из состава измененного (исходного) земельного участка, представляющего собой единое землепользование	-
9.3.	Кадастровый или иной государственный учетный номер (инвентарный) объекта недвижимости, расположенного на измененном земельном участке	-
10.	Условный номер земельного участка	-
11.	Учетный номер проекта межевания территории	-
12.	Дополнительные сведения об образовании земельного участка	-
13.	Сведения о земельных участках (землях общего пользования, территории общего пользования), посредством которых обеспечивается доступ	Земли общего пользования
14.	Иные сведения	-
4. Пояснения к сведениям об образуемом земельном участке:		39:15:133303:5:ЗУ448 :
		обозначение земельного участка
1.	-	

Сведения об образуемых земельных участках

1. Сведения о характерных точках границ образуемых земельных участков

39:15:133303:5:3У449 :

обозначение земельного участка

Система координат МСК-39, зона 1

Зона № 1

Обозначение характерных точек границ	Координаты, м		Метод определения координат	Формулы, примененные для расчета средней квадратической погрешности определения координат характерной точки границ (Mt), с подставленными в такие формулы значениями и итоговые (вычисленные) значения Mt, м	Описание закрепления точки
	X	Y			
1	2	3	4	5	6
н872У	353138.95	1193435.48	-	-	-
н878У	353139.91	1193432.20	-	-	-
н879У	353145.98	1193434.04	-	-	-
н876У	353145.87	1193434.39	-	-	-
н873У	353144.98	1193437.31	-	-	-
н872У	353138.95	1193435.48	-	-	-

39:15:133303:5:3У449 :

2. Сведения о частях границ образуемых земельных участков:

обозначение земельного участка

Обозначение части границ		Горизонтальное проложение (S), м	Описание прохождения части границ	Сведения о согласовании местоположения границ (согласовано/спорное)
от т.	до т.			
1	2	3	4	5
н872У	н878У	3.42	-	-
н878У	н879У	6.34	-	-
н879У	н876У	0.37	-	-
н876У	н873У	3.05	-	-
н873У	н872У	6.30	-	-

3. Сведения о характеристиках образуемого земельного участка:

39:15:133303:5:3У449 :

обозначение земельного участка

№ п/п	Наименование характеристики земельного участка	Значение характеристики
1	2	3
1.	Адрес земельного участка	-
1.1.	Сведения о местоположении земельного участка (при отсутствии адреса) в структурированном в соответствии с федеральной информационной адресной системой виде	Российская Федерация, Калининградская область, город Калининград, улица Ялтинская
1.2.	Дополнительные сведения о местоположении земельного участка	-
2.	Категория земель	Земли населенных пунктов
3.	Вид (виды) разрешенного использования	-

3. Сведения о характеристиках образуемого земельного участка:		39:15:133303:5:ЗУ449 :
		обозначение земельного участка
№ п/п	Наименование характеристики земельного участка	Значение характеристики
1	2	3
3.1.	Дополнительные сведения об использовании земельного участка	-
4.	Реестровый номер границ территориальной зоны или в случае отсутствия такого реестрового номера ее индивидуальное обозначение (вид, тип, номер, индекс)	-
5.	Площадь земельного участка \pm величина предельной погрешности определения (вычисления) площади ($P \pm \Delta P$), м ²	22 ± 2
6.	Формула, примененная для вычисления предельной погрешности определения площади земельного участка, с подставленными значениями и итоговые (вычисленные) значения (ΔP), м ²	$\Delta P = 3.5 * M_t * \sqrt{P} = 3.5 * 0,1 * \sqrt{22} = 2$
7.	Предельные минимальный и максимальный размеры земельного участка ($P_{\text{мин}}$ и $P_{\text{макс}}$), м ²	- -
8.	Кадастровый или иной государственный учетный номер (инвентарный) объекта недвижимости, расположенного на образуемом земельном участке	-
9.	Кадастровые номера исходных земельных участков	39:15:133303:5
9.1.	Кадастровый номер входящего в состав земельного участка, представляющего собой единое землепользование (номер контура многоконтурного земельного участка), преобразование которого осуществляется	-
9.2.	Кадастровые номера земельных участков, исключаемых из состава измененного (исходного) земельного участка, представляющего собой единое землепользование	-
9.3.	Кадастровый или иной государственный учетный номер (инвентарный) объекта недвижимости, расположенного на измененном земельном участке	-
10.	Условный номер земельного участка	-
11.	Учетный номер проекта межевания территории	-
12.	Дополнительные сведения об образовании земельного участка	-
13.	Сведения о земельных участках (землях общего пользования, территории общего пользования), посредством которых обеспечивается доступ	Земли общего пользования
14.	Иные сведения	-
4. Пояснения к сведениям об образуемом земельном участке:		39:15:133303:5:ЗУ449 :
		обозначение земельного участка
1.	-	

Сведения об образуемых земельных участках

1. Сведения о характерных точках границ образуемых земельных участков

39:15:133303:5:3У450 :

обозначение земельного участка

Система координат МСК-39, зона 1

Зона № 1

Обозначение характерных точек границ	Координаты, м		Метод определения координат	Формулы, примененные для расчета средней квадратической погрешности определения координат характерной точки границ (Mt), с подставленными в такие формулы значениями и итоговые (вычисленные) значения Mt, м	Описание закрепления точки
	X	Y			
1	2	3	4	5	6
н878У	353139.91	1193432.20	-	-	-
н880У	353140.93	1193428.73	-	-	-
н881У	353146.91	1193430.63	-	-	-
н879У	353145.98	1193434.04	-	-	-
н878У	353139.91	1193432.20	-	-	-

39:15:133303:5:3У450 :

2. Сведения о частях границ образуемых земельных участков:

обозначение земельного участка

Обозначение части границ		Горизонтальное проложение (S), м	Описание прохождения части границ	Сведения о согласовании местоположения границ (согласовано/спорное)
от т.	до т.			
1	2	3	4	5
н878У	н880У	3.62	-	-
н880У	н881У	6.27	-	-
н881У	н879У	3.53	-	-
н879У	н878У	6.34	-	-

3. Сведения о характеристиках образуемого земельного участка:

39:15:133303:5:3У450 :

обозначение земельного участка

№ п/п	Наименование характеристики земельного участка	Значение характеристики
1	2	3
1.	Адрес земельного участка	-
1.1.	Сведения о местоположении земельного участка (при отсутствии адреса) в структурированном в соответствии с федеральной информационной адресной системой виде	Российская Федерация, Калининградская область, город Калининград, улица Ялтинская
1.2.	Дополнительные сведения о местоположении земельного участка	-
2.	Категория земель	Земли населенных пунктов
3.	Вид (виды) разрешенного использования	-
3.1.	Дополнительные сведения об использовании земельного участка	-

3. Сведения о характеристиках образуемого земельного участка:		39:15:133303:5:3У450 :
		обозначение земельного участка
№ п/п	Наименование характеристики земельного участка	Значение характеристики
1	2	3
4.	Реестровый номер границ территориальной зоны или в случае отсутствия такого реестрового номера ее индивидуальное обозначение (вид, тип, номер, индекс)	-
5.	Площадь земельного участка \pm величина предельной погрешности определения (вычисления) площади ($P \pm \Delta P$), м ²	23 ± 2
6.	Формула, примененная для вычисления предельной погрешности определения площади земельного участка, с подставленными значениями и итоговые (вычисленные) значения (ΔP), м ²	$\Delta P = 3.5 * M_t * \sqrt{P} = 3.5 * 0,1 * \sqrt{23} = 2$
7.	Предельные минимальный и максимальный размеры земельного участка ($P_{\text{мин}}$ и $P_{\text{макс}}$), м ²	- -
8.	Кадастровый или иной государственный учетный номер (инвентарный) объекта недвижимости, расположенного на образуемом земельном участке	-
9.	Кадастровые номера исходных земельных участков	39:15:133303:5
9.1.	Кадастровый номер входящего в состав земельного участка, представляющего собой единое землепользование (номер контура многоконтурного земельного участка), преобразование которого осуществляется	-
9.2.	Кадастровые номера земельных участков, исключаемых из состава измененного (исходного) земельного участка, представляющего собой единое землепользование	-
9.3.	Кадастровый или иной государственный учетный номер (инвентарный) объекта недвижимости, расположенного на измененном земельном участке	-
10.	Условный номер земельного участка	-
11.	Учетный номер проекта межевания территории	-
12.	Дополнительные сведения об образовании земельного участка	-
13.	Сведения о земельных участках (землях общего пользования, территории общего пользования), посредством которых обеспечивается доступ	Земли общего пользования
14.	Иные сведения	-
4. Пояснения к сведениям об образуемом земельном участке:		39:15:133303:5:3У450 :
		обозначение земельного участка
1.	-	

Сведения об образуемых земельных участках

1. Сведения о характерных точках границ образуемых земельных участков

39:15:133303:5:3У451 :

обозначение земельного участка

Система координат МСК-39, зона 1

Зона № 1

Обозначение характерных точек границ	Координаты, м		Метод определения координат	Формулы, примененные для расчета средней квадратической погрешности определения координат характерной точки границ (Mt), с подставленными в такие формулы значениями и итоговые (вычисленные) значения Mt, м	Описание закрепления точки
	X	Y			
1	2	3	4	5	6
н876У	353145.87	1193434.39	-	-	-
н879У	353145.98	1193434.04	-	-	-
н881У	353146.91	1193430.63	-	-	-
н882У	353147.14	1193430.70	-	-	-
н883У	353153.15	1193432.58	-	-	-
н877У	353151.99	1193436.26	-	-	-
н876У	353145.87	1193434.39	-	-	-

39:15:133303:5:3У451 :

2. Сведения о частях границ образуемых земельных участков:

обозначение земельного участка

Обозначение части границ		Горизонтальное проложение (S), м	Описание прохождения части границ	Сведения о согласовании местоположения границ (согласовано/спорное)
от т.	до т.			
1	2	3	4	5
н876У	н879У	0.37	-	-
н879У	н881У	3.53	-	-
н881У	н882У	0.24	-	-
н882У	н883У	6.30	-	-
н883У	н877У	3.86	-	-
н877У	н876У	6.40	-	-

3. Сведения о характеристиках образуемого земельного участка:

39:15:133303:5:3У451 :

обозначение земельного участка

№ п/п	Наименование характеристики земельного участка	Значение характеристики
1	2	3
1.	Адрес земельного участка	-
1.1.	Сведения о местоположении земельного участка (при отсутствии адреса) в структурированном в соответствии с федеральной информационной адресной системой виде	Российская Федерация, Калининградская область, город Калининград, улица Ялтинская
1.2.	Дополнительные сведения о местоположении земельного участка	-

3. Сведения о характеристиках образуемого земельного участка:		39:15:133303:5:3У451 :
		обозначение земельного участка
№ п/п	Наименование характеристики земельного участка	Значение характеристики
1	2	3
2.	Категория земель	Земли населенных пунктов
3.	Вид (виды) разрешенного использования	-
3.1.	Дополнительные сведения об использовании земельного участка	-
4.	Реестровый номер границ территориальной зоны или в случае отсутствия такого реестрового номера ее индивидуальное обозначение (вид, тип, номер, индекс)	-
5.	Площадь земельного участка \pm величина предельной погрешности определения (вычисления) площади ($P \pm \Delta P$), м ²	25 ± 2
6.	Формула, примененная для вычисления предельной погрешности определения площади земельного участка, с подставленными значениями и итоговые (вычисленные) значения (ΔP), м ²	$\Delta P = 3.5 * M_t * \sqrt{P} = 3.5 * 0,1 * \sqrt{25} = 2$
7.	Предельные минимальный и максимальный размеры земельного участка ($P_{\text{мин}}$ и $P_{\text{макс}}$), м ²	- -
8.	Кадастровый или иной государственный учетный номер (инвентарный) объекта недвижимости, расположенного на образуемом земельном участке	39:15:133303:451
9.	Кадастровые номера исходных земельных участков	39:15:133303:5
9.1.	Кадастровый номер входящего в состав земельного участка, представляющего собой единое землепользование (номер контура многоконтурного земельного участка), преобразование которого осуществляется	-
9.2.	Кадастровые номера земельных участков, исключаемых из состава измененного (исходного) земельного участка, представляющего собой единое землепользование	-
9.3.	Кадастровый или иной государственный учетный номер (инвентарный) объекта недвижимости, расположенного на измененном земельном участке	-
10.	Условный номер земельного участка	-
11.	Учетный номер проекта межевания территории	-
12.	Дополнительные сведения об образовании земельного участка	-
13.	Сведения о земельных участках (землях общего пользования, территории общего пользования), посредством которых обеспечивается доступ	Земли общего пользования
14.	Иные сведения	-
4. Пояснения к сведениям об образуемом земельном участке:		39:15:133303:5:3У451 :
		обозначение земельного участка
1.	-	

Сведения об образуемых земельных участках

1. Сведения о характерных точках границ образуемых земельных участков

39:15:133303:5:3У452 :

обозначение земельного участка

Система координат МСК-39, зона 1

Зона № 1

Обозначение характерных точек границ	Координаты, м		Метод определения координат	Формулы, примененные для расчета средней квадратической погрешности определения координат характерной точки границ (Mt), с подставленными в такие формулы значениями и итоговые (вычисленные) значения Mt, м	Описание закрепления точки
	X	Y			
1	2	3	4	5	6
н880У	353140.93	1193428.73	-	-	-
н884У	353142.03	1193425.17	-	-	-
н885У	353147.99	1193427.02	-	-	-
н881У	353146.91	1193430.63	-	-	-
н880У	353140.93	1193428.73	-	-	-

39:15:133303:5:3У452 :

2. Сведения о частях границ образуемых земельных участков:

обозначение земельного участка

Обозначение части границ		Горизонтальное проложение (S), м	Описание прохождения части границ	Сведения о согласовании местоположения границ (согласовано/спорное)
от т.	до т.			
1	2	3	4	5
н880У	н884У	3.73	-	-
н884У	н885У	6.24	-	-
н885У	н881У	3.77	-	-
н881У	н880У	6.27	-	-

3. Сведения о характеристиках образуемого земельного участка:

39:15:133303:5:3У452 :

обозначение земельного участка

№ п/п	Наименование характеристики земельного участка	Значение характеристики
1	2	3
1.	Адрес земельного участка	-
1.1.	Сведения о местоположении земельного участка (при отсутствии адреса) в структурированном в соответствии с федеральной информационной адресной системой виде	Российская Федерация, Калининградская область, город Калининград, улица Ялтинская
1.2.	Дополнительные сведения о местоположении земельного участка	-
2.	Категория земель	Земли населенных пунктов
3.	Вид (виды) разрешенного использования	-
3.1.	Дополнительные сведения об использовании земельного участка	-

3. Сведения о характеристиках образуемого земельного участка:		39:15:133303:5:3У452 :
		обозначение земельного участка
№ п/п	Наименование характеристики земельного участка	Значение характеристики
1	2	3
4.	Реестровый номер границ территориальной зоны или в случае отсутствия такого реестрового номера ее индивидуальное обозначение (вид, тип, номер, индекс)	-
5.	Площадь земельного участка \pm величина предельной погрешности определения (вычисления) площади ($P \pm \Delta P$), м ²	23 ± 2
6.	Формула, примененная для вычисления предельной погрешности определения площади земельного участка, с подставленными значениями и итоговые (вычисленные) значения (ΔP), м ²	$\Delta P = 3.5 * M_t * \sqrt{P} = 3.5 * 0,1 * \sqrt{23} = 2$
7.	Предельные минимальный и максимальный размеры земельного участка ($P_{\text{мин}}$ и $P_{\text{макс}}$), м ²	- -
8.	Кадастровый или иной государственный учетный номер (инвентарный) объекта недвижимости, расположенного на образуемом земельном участке	-
9.	Кадастровые номера исходных земельных участков	39:15:133303:5
9.1.	Кадастровый номер входящего в состав земельного участка, представляющего собой единое землепользование (номер контура многоконтурного земельного участка), преобразование которого осуществляется	-
9.2.	Кадастровые номера земельных участков, исключаемых из состава измененного (исходного) земельного участка, представляющего собой единое землепользование	-
9.3.	Кадастровый или иной государственный учетный номер (инвентарный) объекта недвижимости, расположенного на измененном земельном участке	-
10.	Условный номер земельного участка	-
11.	Учетный номер проекта межевания территории	-
12.	Дополнительные сведения об образовании земельного участка	-
13.	Сведения о земельных участках (землях общего пользования, территории общего пользования), посредством которых обеспечивается доступ	Земли общего пользования
14.	Иные сведения	-
4. Пояснения к сведениям об образуемом земельном участке:		39:15:133303:5:3У452 :
		обозначение земельного участка
1.	-	

Сведения об образуемых земельных участках

1. Сведения о характерных точках границ образуемых земельных участков

39:15:133303:5:3У453 :

обозначение земельного участка

Система координат МСК-39, зона 1

Зона № 1

Обозначение характерных точек границ	Координаты, м		Метод определения координат	Формулы, примененные для расчета средней квадратической погрешности определения координат характерной точки границ (Mt), с подставленными в такие формулы значениями и итоговые (вычисленные) значения Mt, м	Описание закрепления точки
	X	Y			
1	2	3	4	5	6
н884У	353142.03	1193425.17	-	-	-
н886У	353142.88	1193421.98	-	-	-
н887У	353148.69	1193423.54	-	-	-
н888У	353148.97	1193423.74	-	-	-
н885У	353147.99	1193427.02	-	-	-
н884У	353142.03	1193425.17	-	-	-

39:15:133303:5:3У453 :

2. Сведения о частях границ образуемых земельных участков:

обозначение земельного участка

Обозначение части границ		Горизонтальное проложение (S), м	Описание прохождения части границ	Сведения о согласовании местоположения границ (согласовано/спорное)
от т.	до т.			
1	2	3	4	5
н884У	н886У	3.30	-	-
н886У	н887У	6.02	-	-
н887У	н888У	0.34	-	-
н888У	н885У	3.42	-	-
н885У	н884У	6.24	-	-

3. Сведения о характеристиках образуемого земельного участка:

39:15:133303:5:3У453 :

обозначение земельного участка

№ п/п	Наименование характеристики земельного участка	Значение характеристики
1	2	3
1.	Адрес земельного участка	-
1.1.	Сведения о местоположении земельного участка (при отсутствии адреса) в структурированном в соответствии с федеральной информационной адресной системой виде	Российская Федерация, Калининградская область, город Калининград, улица Ялтинская
1.2.	Дополнительные сведения о местоположении земельного участка	-
2.	Категория земель	Земли населенных пунктов
3.	Вид (виды) разрешенного использования	-

3. Сведения о характеристиках образуемого земельного участка:		39:15:133303:5:3У453 :
		обозначение земельного участка
№ п/п	Наименование характеристики земельного участка	Значение характеристики
1	2	3
3.1.	Дополнительные сведения об использовании земельного участка	-
4.	Реестровый номер границ территориальной зоны или в случае отсутствия такого реестрового номера ее индивидуальное обозначение (вид, тип, номер, индекс)	-
5.	Площадь земельного участка \pm величина предельной погрешности определения (вычисления) площади ($P \pm \Delta P$), м ²	22 ± 2
6.	Формула, примененная для вычисления предельной погрешности определения площади земельного участка, с подставленными значениями и итоговые (вычисленные) значения (ΔP), м ²	$\Delta P = 3.5 * M_t * \sqrt{P} = 3.5 * 0,1 * \sqrt{22} = 2$
7.	Предельные минимальный и максимальный размеры земельного участка ($P_{\text{мин}}$ и $P_{\text{макс}}$), м ²	- -
8.	Кадастровый или иной государственный учетный номер (инвентарный) объекта недвижимости, расположенного на образуемом земельном участке	39:15:133303:844
9.	Кадастровые номера исходных земельных участков	39:15:133303:5
9.1.	Кадастровый номер входящего в состав земельного участка, представляющего собой единое землепользование (номер контура многоконтурного земельного участка), преобразование которого осуществляется	-
9.2.	Кадастровые номера земельных участков, исключаемых из состава измененного (исходного) земельного участка, представляющего собой единое землепользование	-
9.3.	Кадастровый или иной государственный учетный номер (инвентарный) объекта недвижимости, расположенного на измененном земельном участке	-
10.	Условный номер земельного участка	-
11.	Учетный номер проекта межевания территории	-
12.	Дополнительные сведения об образовании земельного участка	-
13.	Сведения о земельных участках (землях общего пользования, территории общего пользования), посредством которых обеспечивается доступ	Земли общего пользования
14.	Иные сведения	-
4. Пояснения к сведениям об образуемом земельном участке:		39:15:133303:5:3У453 :
		обозначение земельного участка
1.	-	

Сведения об образуемых земельных участках

1. Сведения о характерных точках границ образуемых земельных участков

39:15:133303:5:3У454 :

обозначение земельного участка

Система координат МСК-39, зона 1

Зона № 1

Обозначение характерных точек границ	Координаты, м		Метод определения координат	Формулы, примененные для расчета средней квадратической погрешности определения координат характерной точки границ (Mt), с подставленными в такие формулы значениями и итоговые (вычисленные) значения Mt, м	Описание закрепления точки
	X	Y			
1	2	3	4	5	6
н886У	353142.88	1193421.98	-	-	-
н889У	353143.83	1193418.62	-	-	-
н890У	353149.89	1193420.37	-	-	-
н888У	353148.97	1193423.74	-	-	-
н887У	353148.69	1193423.54	-	-	-
н886У	353142.88	1193421.98	-	-	-

39:15:133303:5:3У454 :

2. Сведения о частях границ образуемых земельных участков:

обозначение земельного участка

Обозначение части границ		Горизонтальное проложение (S), м	Описание прохождения части границ	Сведения о согласовании местоположения границ (согласовано/спорное)
от т.	до т.			
1	2	3	4	5
н886У	н889У	3.49	-	-
н889У	н890У	6.31	-	-
н890У	н888У	3.49	-	-
н888У	н887У	0.34	-	-
н887У	н886У	6.02	-	-

3. Сведения о характеристиках образуемого земельного участка:

39:15:133303:5:3У454 :

обозначение земельного участка

№ п/п	Наименование характеристики земельного участка	Значение характеристики
1	2	3
1.	Адрес земельного участка	-
1.1.	Сведения о местоположении земельного участка (при отсутствии адреса) в структурированном в соответствии с федеральной информационной адресной системой виде	Российская Федерация, Калининградская область, город Калининград, улица Ялтинская
1.2.	Дополнительные сведения о местоположении земельного участка	-
2.	Категория земель	Земли населенных пунктов
3.	Вид (виды) разрешенного использования	-

3. Сведения о характеристиках образуемого земельного участка:		39:15:133303:5:3У454 :
		обозначение земельного участка
№ п/п	Наименование характеристики земельного участка	Значение характеристики
1	2	3
3.1.	Дополнительные сведения об использовании земельного участка	-
4.	Реестровый номер границ территориальной зоны или в случае отсутствия такого реестрового номера ее индивидуальное обозначение (вид, тип, номер, индекс)	-
5.	Площадь земельного участка \pm величина предельной погрешности определения (вычисления) площади ($P \pm \Delta P$), м ²	22 \pm 2
6.	Формула, примененная для вычисления предельной погрешности определения площади земельного участка, с подставленными значениями и итоговые (вычисленные) значения (ΔP), м ²	$\Delta P = 3.5 * M_t * \sqrt{P} = 3.5 * 0,1 * \sqrt{22} = 2$
7.	Предельные минимальный и максимальный размеры земельного участка ($P_{\text{мин}}$ и $P_{\text{макс}}$), м ²	- -
8.	Кадастровый или иной государственный учетный номер (инвентарный) объекта недвижимости, расположенного на образуемом земельном участке	39:15:133303:385
9.	Кадастровые номера исходных земельных участков	39:15:133303:5
9.1.	Кадастровый номер входящего в состав земельного участка, представляющего собой единое землепользование (номер контура многоконтурного земельного участка), преобразование которого осуществляется	-
9.2.	Кадастровые номера земельных участков, исключаемых из состава измененного (исходного) земельного участка, представляющего собой единое землепользование	-
9.3.	Кадастровый или иной государственный учетный номер (инвентарный) объекта недвижимости, расположенного на измененном земельном участке	-
10.	Условный номер земельного участка	-
11.	Учетный номер проекта межевания территории	-
12.	Дополнительные сведения об образовании земельного участка	-
13.	Сведения о земельных участках (землях общего пользования, территории общего пользования), посредством которых обеспечивается доступ	Земли общего пользования
14.	Иные сведения	-
4. Пояснения к сведениям об образуемом земельном участке:		39:15:133303:5:3У454 :
		обозначение земельного участка
1.	-	

Сведения об образуемых земельных участках

1. Сведения о характерных точках границ образуемых земельных участков

39:15:133303:5:3У455 :

обозначение земельного участка

Система координат МСК-39, зона 1

Зона № 1

Обозначение характерных точек границ	Координаты, м		Метод определения координат	Формулы, примененные для расчета средней квадратической погрешности определения координат характерной точки границ (Mt), с подставленными в такие формулы значениями и итоговые (вычисленные) значения Mt, м	Описание закрепления точки
	X	Y			
1	2	3	4	5	6
н888У	353148.97	1193423.74	-	-	-
н890У	353149.89	1193420.37	-	-	-
н891У	353156.27	1193422.19	-	-	-
н892У	353155.14	1193425.63	-	-	-
н888У	353148.97	1193423.74	-	-	-

39:15:133303:5:3У455 :

2. Сведения о частях границ образуемых земельных участков:

обозначение земельного участка

Обозначение части границ		Горизонтальное проложение (S), м	Описание прохождения части границ	Сведения о согласовании местоположения границ (согласовано/спорное)
от т.	до т.			
1	2	3	4	5
н888У	н890У	3.49	-	-
н890У	н891У	6.63	-	-
н891У	н892У	3.62	-	-
н892У	н888У	6.45	-	-

3. Сведения о характеристиках образуемого земельного участка:

39:15:133303:5:3У455 :

обозначение земельного участка

№ п/п	Наименование характеристики земельного участка	Значение характеристики
1	2	3
1.	Адрес земельного участка	-
1.1.	Сведения о местоположении земельного участка (при отсутствии адреса) в структурированном в соответствии с федеральной информационной адресной системой виде	Российская Федерация, Калининградская область, город Калининград, улица Ялтинская
1.2.	Дополнительные сведения о местоположении земельного участка	-
2.	Категория земель	Земли населенных пунктов
3.	Вид (виды) разрешенного использования	-
3.1.	Дополнительные сведения об использовании земельного участка	-

3. Сведения о характеристиках образуемого земельного участка:		39:15:133303:5:3У455 :
		обозначение земельного участка
№ п/п	Наименование характеристики земельного участка	Значение характеристики
1	2	3
4.	Реестровый номер границ территориальной зоны или в случае отсутствия такого реестрового номера ее индивидуальное обозначение (вид, тип, номер, индекс)	-
5.	Площадь земельного участка \pm величина предельной погрешности определения (вычисления) площади ($P \pm \Delta P$), м ²	23 ± 2
6.	Формула, примененная для вычисления предельной погрешности определения площади земельного участка, с подставленными значениями и итоговые (вычисленные) значения (ΔP), м ²	$\Delta P = 3.5 * M_t * \sqrt{P} = 3.5 * 0,1 * \sqrt{23} = 2$
7.	Предельные минимальный и максимальный размеры земельного участка ($P_{\text{мин}}$ и $P_{\text{макс}}$), м ²	- -
8.	Кадастровый или иной государственный учетный номер (инвентарный) объекта недвижимости, расположенного на образуемом земельном участке	-
9.	Кадастровые номера исходных земельных участков	39:15:133303:5
9.1.	Кадастровый номер входящего в состав земельного участка, представляющего собой единое землепользование (номер контура многоконтурного земельного участка), преобразование которого осуществляется	-
9.2.	Кадастровые номера земельных участков, исключаемых из состава измененного (исходного) земельного участка, представляющего собой единое землепользование	-
9.3.	Кадастровый или иной государственный учетный номер (инвентарный) объекта недвижимости, расположенного на измененном земельном участке	-
10.	Условный номер земельного участка	-
11.	Учетный номер проекта межевания территории	-
12.	Дополнительные сведения об образовании земельного участка	-
13.	Сведения о земельных участках (землях общего пользования, территории общего пользования), посредством которых обеспечивается доступ	Земли общего пользования
14.	Иные сведения	-
4. Пояснения к сведениям об образуемом земельном участке:		39:15:133303:5:3У455 :
		обозначение земельного участка
1.	-	

Сведения об образуемых земельных участках					
1. Сведения о характерных точках границ образуемых земельных участков				39:15:133303:5:3У456 : обозначение земельного участка	
Система координат МСК-39, зона 1				Зона № 1	
Обозначение характерных точек границ	Координаты, м		Метод определения координат	Формулы, примененные для расчета средней квадратической погрешности определения координат характерной точки границ (Mt), с подставленными в такие формулы значениями и итоговые (вычисленные) значения Mt, м	Описание закрепле ния точки
	X	Y			
1	2	3	4	5	6
н890У	353149.89	1193420.37	-	-	-
н893У	353150.85	1193417.06	-	-	-
н894У	353151.13	1193416.93	-	-	-
н895У	353157.38	1193418.89	-	-	-
н891У	353156.27	1193422.19	-	-	-
н890У	353149.89	1193420.37	-	-	-
2. Сведения о частях границ образуемых земельных участков:				39:15:133303:5:3У456 : обозначение земельного участка	
Обозначение части границ		Горизонтальное проложение (S), м	Описание прохождения части границ	Сведения о согласовании местоположения границ (согласовано/спорное)	
от т.	до т.				
1	2	3	4	5	
н890У	н893У	3.45	-	-	
н893У	н894У	0.31	-	-	
н894У	н895У	6.55	-	-	
н895У	н891У	3.48	-	-	
н891У	н890У	6.63	-	-	
3. Сведения о характеристиках образуемого земельного участка:				39:15:133303:5:3У456 : обозначение земельного участка	
№ п/п	Наименование характеристики земельного участка		Значение характеристики		
1	2		3		
1.	Адрес земельного участка		-		
1.1.	Сведения о местоположении земельного участка (при отсутствии адреса) в структурированном в соответствии с федеральной информационной адресной системой виде		Российская Федерация, Калининградская область, город Калининград, улица Ялтинская		
1.2.	Дополнительные сведения о местоположении земельного участка		-		
2.	Категория земель		Земли населенных пунктов		
3.	Вид (виды) разрешенного использования		-		

3. Сведения о характеристиках образуемого земельного участка:		39:15:133303:5:ЗУ456 :
		обозначение земельного участка
№ п/п	Наименование характеристики земельного участка	Значение характеристики
1	2	3
3.1.	Дополнительные сведения об использовании земельного участка	-
4.	Реестровый номер границ территориальной зоны или в случае отсутствия такого реестрового номера ее индивидуальное обозначение (вид, тип, номер, индекс)	-
5.	Площадь земельного участка \pm величина предельной погрешности определения (вычисления) площади ($P \pm \Delta P$), м ²	24 ± 2
6.	Формула, примененная для вычисления предельной погрешности определения площади земельного участка, с подставленными значениями и итоговые (вычисленные) значения (ΔP), м ²	$\Delta P = 3.5 * M_t * \sqrt{P} = 3.5 * 0,1 * \sqrt{24} = 2$
7.	Предельные минимальный и максимальный размеры земельного участка (P_{\min} и P_{\max}), м ²	- -
8.	Кадастровый или иной государственный учетный номер (инвентарный) объекта недвижимости, расположенного на образуемом земельном участке	39:15:133303:806
9.	Кадастровые номера исходных земельных участков	39:15:133303:5
9.1.	Кадастровый номер входящего в состав земельного участка, представляющего собой единое землепользование (номер контура многоконтурного земельного участка), преобразование которого осуществляется	-
9.2.	Кадастровые номера земельных участков, исключаемых из состава измененного (исходного) земельного участка, представляющего собой единое землепользование	-
9.3.	Кадастровый или иной государственный учетный номер (инвентарный) объекта недвижимости, расположенного на измененном земельном участке	-
10.	Условный номер земельного участка	-
11.	Учетный номер проекта межевания территории	-
12.	Дополнительные сведения об образовании земельного участка	-
13.	Сведения о земельных участках (землях общего пользования, территории общего пользования), посредством которых обеспечивается доступ	Земли общего пользования
14.	Иные сведения	-
4. Пояснения к сведениям об образуемом земельном участке:		39:15:133303:5:ЗУ456 :
		обозначение земельного участка
1.	-	

Сведения об образуемых земельных участках

1. Сведения о характерных точках границ образуемых земельных участков

39:15:133303:5:3У457 :

обозначение земельного участка

Система координат МСК-39, зона 1

Зона № 1

Обозначение характерных точек границ	Координаты, м		Метод определения координат	Формулы, примененные для расчета средней квадратической погрешности определения координат характерной точки границ (Mt), с подставленными в такие формулы значениями и итоговые (вычисленные) значения Mt, м	Описание закрепления точки
	X	Y			
1	2	3	4	5	6
н896У	353144.79	1193415.30	-	-	-
н897У	353145.99	1193411.58	-	-	-
н898У	353152.19	1193413.54	-	-	-
н894У	353151.13	1193416.93	-	-	-
н893У	353150.85	1193417.06	-	-	-
н896У	353144.79	1193415.30	-	-	-

39:15:133303:5:3У457 :

2. Сведения о частях границ образуемых земельных участков:

обозначение земельного участка

Обозначение части границ		Горизонтальное проложение (S), м	Описание прохождения части границ	Сведения о согласовании местоположения границ (согласовано/спорное)
от т.	до т.			
1	2	3	4	5
н896У	н897У	3.91	-	-
н897У	н898У	6.50	-	-
н898У	н894У	3.55	-	-
н894У	н893У	0.31	-	-
н893У	н896У	6.31	-	-

3. Сведения о характеристиках образуемого земельного участка:

39:15:133303:5:3У457 :

обозначение земельного участка

№ п/п	Наименование характеристики земельного участка	Значение характеристики
1	2	3
1.	Адрес земельного участка	-
1.1.	Сведения о местоположении земельного участка (при отсутствии адреса) в структурированном в соответствии с федеральной информационной адресной системой виде	Российская Федерация, Калининградская область, город Калининград, улица Ялтинская
1.2.	Дополнительные сведения о местоположении земельного участка	-
2.	Категория земель	Земли населенных пунктов
3.	Вид (виды) разрешенного использования	-

3. Сведения о характеристиках образуемого земельного участка:		39:15:133303:5:ЗУ457 :
		обозначение земельного участка
№ п/п	Наименование характеристики земельного участка	Значение характеристики
1	2	3
3.1.	Дополнительные сведения об использовании земельного участка	-
4.	Реестровый номер границ территориальной зоны или в случае отсутствия такого реестрового номера ее индивидуальное обозначение (вид, тип, номер, индекс)	-
5.	Площадь земельного участка \pm величина предельной погрешности определения (вычисления) площади ($P \pm \Delta P$), м ²	25 ± 2
6.	Формула, примененная для вычисления предельной погрешности определения площади земельного участка, с подставленными значениями и итоговые (вычисленные) значения (ΔP), м ²	$\Delta P = 3.5 * M_t * \sqrt{P} = 3.5 * 0,1 * \sqrt{25} = 2$
7.	Предельные минимальный и максимальный размеры земельного участка ($P_{\text{мин}}$ и $P_{\text{макс}}$), м ²	- -
8.	Кадастровый или иной государственный учетный номер (инвентарный) объекта недвижимости, расположенного на образуемом земельном участке	-
9.	Кадастровые номера исходных земельных участков	39:15:133303:5
9.1.	Кадастровый номер входящего в состав земельного участка, представляющего собой единое землепользование (номер контура многоконтурного земельного участка), преобразование которого осуществляется	-
9.2.	Кадастровые номера земельных участков, исключаемых из состава измененного (исходного) земельного участка, представляющего собой единое землепользование	-
9.3.	Кадастровый или иной государственный учетный номер (инвентарный) объекта недвижимости, расположенного на измененном земельном участке	-
10.	Условный номер земельного участка	-
11.	Учетный номер проекта межевания территории	-
12.	Дополнительные сведения об образовании земельного участка	-
13.	Сведения о земельных участках (землях общего пользования, территории общего пользования), посредством которых обеспечивается доступ	Земли общего пользования
14.	Иные сведения	-
4. Пояснения к сведениям об образуемом земельном участке:		39:15:133303:5:ЗУ457 :
		обозначение земельного участка
1.	-	

Сведения об образуемых земельных участках

1. Сведения о характерных точках границ образуемых земельных участков

39:15:133303:5:3У458 :

обозначение земельного участка

Система координат МСК-39, зона 1

Зона № 1

Обозначение характерных точек границ	Координаты, м		Метод определения координат	Формулы, примененные для расчета средней квадратической погрешности определения координат характерной точки границ (Mt), с подставленными в такие формулы значениями и итоговые (вычисленные) значения Mt, м	Описание закрепления точки
	X	Y			
1	2	3	4	5	6
н894У	353151.13	1193416.93	-	-	-
н898У	353152.19	1193413.54	-	-	-
н899У	353152.26	1193413.33	-	-	-
н900У	353158.49	1193415.24	-	-	-
н895У	353157.38	1193418.89	-	-	-
н894У	353151.13	1193416.93	-	-	-

39:15:133303:5:3У458 :

2. Сведения о частях границ образуемых земельных участков:

обозначение земельного участка

Обозначение части границ		Горизонтальное проложение (S), м	Описание прохождения части границ	Сведения о согласовании местоположения границ (согласовано/спорное)
от т.	до т.			
1	2	3	4	5
н894У	н898У	3.55	-	-
н898У	н899У	0.22	-	-
н899У	н900У	6.52	-	-
н900У	н895У	3.82	-	-
н895У	н894У	6.55	-	-

3. Сведения о характеристиках образуемого земельного участка:

39:15:133303:5:3У458 :

обозначение земельного участка

№ п/п	Наименование характеристики земельного участка	Значение характеристики
1	2	3
1.	Адрес земельного участка	-
1.1.	Сведения о местоположении земельного участка (при отсутствии адреса) в структурированном в соответствии с федеральной информационной адресной системой виде	Российская Федерация, Калининградская область, город Калининград, улица Ялтинская
1.2.	Дополнительные сведения о местоположении земельного участка	-
2.	Категория земель	Земли населенных пунктов
3.	Вид (виды) разрешенного использования	-

3. Сведения о характеристиках образуемого земельного участка:		39:15:133303:5:3У458 :
		обозначение земельного участка
№ п/п	Наименование характеристики земельного участка	Значение характеристики
1	2	3
3.1.	Дополнительные сведения об использовании земельного участка	-
4.	Реестровый номер границ территориальной зоны или в случае отсутствия такого реестрового номера ее индивидуальное обозначение (вид, тип, номер, индекс)	-
5.	Площадь земельного участка \pm величина предельной погрешности определения (вычисления) площади ($P \pm \Delta P$), м ²	25 ± 2
6.	Формула, примененная для вычисления предельной погрешности определения площади земельного участка, с подставленными значениями и итоговые (вычисленные) значения (ΔP), м ²	$\Delta P = 3.5 * M_t * \sqrt{P} = 3.5 * 0,1 * \sqrt{25} = 2$
7.	Предельные минимальный и максимальный размеры земельного участка ($P_{\text{мин}}$ и $P_{\text{макс}}$), м ²	- -
8.	Кадастровый или иной государственный учетный номер (инвентарный) объекта недвижимости, расположенного на образуемом земельном участке	39:15:133303:733
9.	Кадастровые номера исходных земельных участков	39:15:133303:5
9.1.	Кадастровый номер входящего в состав земельного участка, представляющего собой единое землепользование (номер контура многоконтурного земельного участка), преобразование которого осуществляется	-
9.2.	Кадастровые номера земельных участков, исключаемых из состава измененного (исходного) земельного участка, представляющего собой единое землепользование	-
9.3.	Кадастровый или иной государственный учетный номер (инвентарный) объекта недвижимости, расположенного на измененном земельном участке	-
10.	Условный номер земельного участка	-
11.	Учетный номер проекта межевания территории	-
12.	Дополнительные сведения об образовании земельного участка	-
13.	Сведения о земельных участках (землях общего пользования, территории общего пользования), посредством которых обеспечивается доступ	Земли общего пользования
14.	Иные сведения	-
4. Пояснения к сведениям об образуемом земельном участке:		39:15:133303:5:3У458 :
		обозначение земельного участка
1.	-	

Сведения об образуемых земельных участках					
1. Сведения о характерных точках границ образуемых земельных участков				39:15:133303:5:3У459 :	
				обозначение земельного участка	
Система координат МСК-39, зона 1				Зона № 1	
Обозначение характерных точек границ	Координаты, м		Метод определения координат	Формулы, примененные для расчета средней квадратической погрешности определения координат характерной точки границ (Mt), с подставленными в такие формулы значениями и итоговые (вычисленные) значения Mt, м	Описание закрепле ния точки
	X	Y			
1	2	3	4	5	6
н897У	353145.99	1193411.58	-	-	-
н901У	353147.13	1193407.98	-	-	-
н902У	353153.24	1193409.90	-	-	-
н899У	353152.26	1193413.33	-	-	-
н898У	353152.19	1193413.54	-	-	-
н897У	353145.99	1193411.58	-	-	-
2. Сведения о частях границ образуемых земельных участков:				39:15:133303:5:3У459 :	
				обозначение земельного участка	
Обозначение части границ		Горизонтальное проложение (S), м	Описание прохождения части границ	Сведения о согласовании местоположения границ (согласовано/спорное)	
от т.	до т.				
1	2	3	4	5	
н897У	н901У	3.78	-	-	
н901У	н902У	6.40	-	-	
н902У	н899У	3.57	-	-	
н899У	н898У	0.22	-	-	
н898У	н897У	6.50	-	-	
3. Сведения о характеристиках образуемого земельного участка:				39:15:133303:5:3У459 :	
				обозначение земельного участка	
№ п/п	Наименование характеристики земельного участка		Значение характеристики		
1	2		3		
1.	Адрес земельного участка		-		
1.1.	Сведения о местоположении земельного участка (при отсутствии адреса) в структурированном в соответствии с федеральной информационной адресной системой виде		Российская Федерация, Калининградская область, город Калининград, улица Ялтинская		
1.2.	Дополнительные сведения о местоположении земельного участка		-		
2.	Категория земель		Земли населенных пунктов		
3.	Вид (виды) разрешенного использования		-		

3. Сведения о характеристиках образуемого земельного участка:		39:15:133303:5:3У459 :
		обозначение земельного участка
№ п/п	Наименование характеристики земельного участка	Значение характеристики
1	2	3
3.1.	Дополнительные сведения об использовании земельного участка	-
4.	Реестровый номер границ территориальной зоны или в случае отсутствия такого реестрового номера ее индивидуальное обозначение (вид, тип, номер, индекс)	-
5.	Площадь земельного участка \pm величина предельной погрешности определения (вычисления) площади ($P \pm \Delta P$), м ²	24 ± 2
6.	Формула, примененная для вычисления предельной погрешности определения площади земельного участка, с подставленными значениями и итоговые (вычисленные) значения (ΔP), м ²	$\Delta P = 3.5 * M_t * \sqrt{P} = 3.5 * 0,1 * \sqrt{24} = 2$
7.	Предельные минимальный и максимальный размеры земельного участка (P_{\min} и P_{\max}), м ²	- -
8.	Кадастровый или иной государственный учетный номер (инвентарный) объекта недвижимости, расположенного на образуемом земельном участке	39:15:133303:860
9.	Кадастровые номера исходных земельных участков	39:15:133303:5
9.1.	Кадастровый номер входящего в состав земельного участка, представляющего собой единое землепользование (номер контура многоконтурного земельного участка), преобразование которого осуществляется	-
9.2.	Кадастровые номера земельных участков, исключаемых из состава измененного (исходного) земельного участка, представляющего собой единое землепользование	-
9.3.	Кадастровый или иной государственный учетный номер (инвентарный) объекта недвижимости, расположенного на измененном земельном участке	-
10.	Условный номер земельного участка	-
11.	Учетный номер проекта межевания территории	-
12.	Дополнительные сведения об образовании земельного участка	-
13.	Сведения о земельных участках (землях общего пользования, территории общего пользования), посредством которых обеспечивается доступ	Земли общего пользования
14.	Иные сведения	-
4. Пояснения к сведениям об образуемом земельном участке:		39:15:133303:5:3У459 :
		обозначение земельного участка
1.	-	

Сведения об образуемых земельных участках

1. Сведения о характерных точках границ образуемых земельных участков

39:15:133303:5:3У460 :

обозначение земельного участка

Система координат МСК-39, зона 1

Зона № 1

Обозначение характерных точек границ	Координаты, м		Метод определения координат	Формулы, примененные для расчета средней квадратической погрешности определения координат характерной точки границ (Mt), с подставленными в такие формулы значениями и итоговые (вычисленные) значения Mt, м	Описание закрепления точки
	X	Y			
1	2	3	4	5	6
н899У	353152.26	1193413.33	-	-	-
н902У	353153.24	1193409.90	-	-	-
н903У	353154.31	1193406.50	-	-	-
н904У	353160.57	1193408.45	-	-	-
н900У	353158.49	1193415.24	-	-	-
н899У	353152.26	1193413.33	-	-	-

39:15:133303:5:3У460 :

2. Сведения о частях границ образуемых земельных участков:

обозначение земельного участка

Обозначение части границ		Горизонтальное проложение (S), м	Описание прохождения части границ	Сведения о согласовании местоположения границ (согласовано/спорное)
от т.	до т.			
1	2	3	4	5
н899У	н902У	3.57	-	-
н902У	н903У	3.56	-	-
н903У	н904У	6.56	-	-
н904У	н900У	7.10	-	-
н900У	н899У	6.52	-	-

3. Сведения о характеристиках образуемого земельного участка:

39:15:133303:5:3У460 :

обозначение земельного участка

№ п/п	Наименование характеристики земельного участка	Значение характеристики
1	2	3
1.	Адрес земельного участка	-
1.1.	Сведения о местоположении земельного участка (при отсутствии адреса) в структурированном в соответствии с федеральной информационной адресной системой виде	Российская Федерация, Калининградская область, город Калининград, улица Ялтинская
1.2.	Дополнительные сведения о местоположении земельного участка	-
2.	Категория земель	Земли населенных пунктов
3.	Вид (виды) разрешенного использования	-

3. Сведения о характеристиках образуемого земельного участка:		39:15:133303:5:ЗУ460 :
		обозначение земельного участка
№ п/п	Наименование характеристики земельного участка	Значение характеристики
1	2	3
3.1.	Дополнительные сведения об использовании земельного участка	-
4.	Реестровый номер границ территориальной зоны или в случае отсутствия такого реестрового номера ее индивидуальное обозначение (вид, тип, номер, индекс)	-
5.	Площадь земельного участка \pm величина предельной погрешности определения (вычисления) площади ($P \pm \Delta P$), м ²	47 ± 2
6.	Формула, примененная для вычисления предельной погрешности определения площади земельного участка, с подставленными значениями и итоговые (вычисленные) значения (ΔP), м ²	$\Delta P = 3.5 * M_t * \sqrt{P} = 3.5 * 0,1 * \sqrt{47} = 2$
7.	Предельные минимальный и максимальный размеры земельного участка (P_{\min} и P_{\max}), м ²	- -
8.	Кадастровый или иной государственный учетный номер (инвентарный) объекта недвижимости, расположенного на образуемом земельном участке	39:15:133303:718
9.	Кадастровые номера исходных земельных участков	39:15:133303:5
9.1.	Кадастровый номер входящего в состав земельного участка, представляющего собой единое землепользование (номер контура многоконтурного земельного участка), преобразование которого осуществляется	-
9.2.	Кадастровые номера земельных участков, исключаемых из состава измененного (исходного) земельного участка, представляющего собой единое землепользование	-
9.3.	Кадастровый или иной государственный учетный номер (инвентарный) объекта недвижимости, расположенного на измененном земельном участке	-
10.	Условный номер земельного участка	-
11.	Учетный номер проекта межевания территории	-
12.	Дополнительные сведения об образовании земельного участка	-
13.	Сведения о земельных участках (землях общего пользования, территории общего пользования), посредством которых обеспечивается доступ	Земли общего пользования
14.	Иные сведения	-
4. Пояснения к сведениям об образуемом земельном участке:		39:15:133303:5:ЗУ460 :
		обозначение земельного участка
1.	-	

Сведения об образуемых земельных участках

1. Сведения о характерных точках границ образуемых земельных участков

39:15:133303:5:3У461 :

обозначение земельного участка

Система координат МСК-39, зона 1

Зона № 1

Обозначение характерных точек границ	Координаты, м		Метод определения координат	Формулы, примененные для расчета средней квадратической погрешности определения координат характерной точки границ (Mt), с подставленными в такие формулы значениями и итоговые (вычисленные) значения Mt, м	Описание закрепления точки
	X	Y			
1	2	3	4	5	6
н903У	353154.31	1193406.50	-	-	-
н905У	353155.21	1193402.95	-	-	-
н906У	353161.52	1193404.93	-	-	-
н904У	353160.57	1193408.45	-	-	-
н903У	353154.31	1193406.50	-	-	-

39:15:133303:5:3У461 :

2. Сведения о частях границ образуемых земельных участков:

обозначение земельного участка

Обозначение части границ		Горизонтальное проложение (S), м	Описание прохождения части границ	Сведения о согласовании местоположения границ (согласовано/спорное)
от т.	до т.			
1	2	3	4	5
н903У	н905У	3.66	-	-
н905У	н906У	6.61	-	-
н906У	н904У	3.65	-	-
н904У	н903У	6.56	-	-

3. Сведения о характеристиках образуемого земельного участка:

39:15:133303:5:3У461 :

обозначение земельного участка

№ п/п	Наименование характеристики земельного участка	Значение характеристики
1	2	3
1.	Адрес земельного участка	-
1.1.	Сведения о местоположении земельного участка (при отсутствии адреса) в структурированном в соответствии с федеральной информационной адресной системой виде	Российская Федерация, Калининградская область, город Калининград, улица Ялтинская
1.2.	Дополнительные сведения о местоположении земельного участка	-
2.	Категория земель	Земли населенных пунктов
3.	Вид (виды) разрешенного использования	-
3.1.	Дополнительные сведения об использовании земельного участка	-

3. Сведения о характеристиках образуемого земельного участка:		39:15:133303:5:3У461 :
		обозначение земельного участка
№ п/п	Наименование характеристики земельного участка	Значение характеристики
1	2	3
4.	Реестровый номер границ территориальной зоны или в случае отсутствия такого реестрового номера ее индивидуальное обозначение (вид, тип, номер, индекс)	-
5.	Площадь земельного участка \pm величина предельной погрешности определения (вычисления) площади ($P \pm \Delta P$), м ²	24 ± 2
6.	Формула, примененная для вычисления предельной погрешности определения площади земельного участка, с подставленными значениями и итоговые (вычисленные) значения (ΔP), м ²	$\Delta P = 3.5 * M_t * \sqrt{P} = 3.5 * 0,1 * \sqrt{24} = 2$
7.	Предельные минимальный и максимальный размеры земельного участка ($P_{\text{мин}}$ и $P_{\text{макс}}$), м ²	- -
8.	Кадастровый или иной государственный учетный номер (инвентарный) объекта недвижимости, расположенного на образуемом земельном участке	39:15:133303:198
9.	Кадастровые номера исходных земельных участков	39:15:133303:5
9.1.	Кадастровый номер входящего в состав земельного участка, представляющего собой единое землепользование (номер контура многоконтурного земельного участка), преобразование которого осуществляется	-
9.2.	Кадастровые номера земельных участков, исключаемых из состава измененного (исходного) земельного участка, представляющего собой единое землепользование	-
9.3.	Кадастровый или иной государственный учетный номер (инвентарный) объекта недвижимости, расположенного на измененном земельном участке	-
10.	Условный номер земельного участка	-
11.	Учетный номер проекта межевания территории	-
12.	Дополнительные сведения об образовании земельного участка	-
13.	Сведения о земельных участках (землях общего пользования, территории общего пользования), посредством которых обеспечивается доступ	Земли общего пользования
14.	Иные сведения	-
4. Пояснения к сведениям об образуемом земельном участке:		39:15:133303:5:3У461 :
		обозначение земельного участка
1.	-	

Сведения об образуемых земельных участках					
1. Сведения о характерных точках границ образуемых земельных участков				39:15:133303:5:ЗУ462 : обозначение земельного участка	
Система координат МСК-39, зона 1				Зона № 1	
Обозначение характерных точек границ	Координаты, м		Метод определения координат	Формулы, примененные для расчета средней квадратической погрешности определения координат характерной точки границ (Mt), с подставленными в такие формулы значениями и итоговые (вычисленные) значения Mt, м	Описание закрепле ния точки
	X	Y			
1	2	3	4	5	6
н905У	353155.21	1193402.95	-	-	-
н907У	353156.16	1193399.65	-	-	-
н908У	353156.53	1193399.36	-	-	-
н909У	353162.76	1193401.26	-	-	-
н906У	353161.52	1193404.93	-	-	-
н905У	353155.21	1193402.95	-	-	-
2. Сведения о частях границ образуемых земельных участков:				39:15:133303:5:ЗУ462 : обозначение земельного участка	
Обозначение части границ		Горизонтальное проложение (S), м	Описание прохождения части границ	Сведения о согласовании местоположения границ (согласовано/спорное)	
от т.	до т.				
1	2	3	4	5	
н905У	н907У	3.43	-	-	
н907У	н908У	0.47	-	-	
н908У	н909У	6.51	-	-	
н909У	н906У	3.87	-	-	
н906У	н905У	6.61	-	-	
3. Сведения о характеристиках образуемого земельного участка:				39:15:133303:5:ЗУ462 : обозначение земельного участка	
№ п/п	Наименование характеристики земельного участка		Значение характеристики		
1	2		3		
1.	Адрес земельного участка		-		
1.1.	Сведения о местоположении земельного участка (при отсутствии адреса) в структурированном в соответствии с федеральной информационной адресной системой виде		Российская Федерация, Калининградская область, город Калининград, улица Ялтинская		
1.2.	Дополнительные сведения о местоположении земельного участка		-		
2.	Категория земель		Земли населенных пунктов		
3.	Вид (виды) разрешенного использования		-		

3. Сведения о характеристиках образуемого земельного участка:		39:15:133303:5:3У462 :
		обозначение земельного участка
№ п/п	Наименование характеристики земельного участка	Значение характеристики
1	2	3
3.1.	Дополнительные сведения об использовании земельного участка	-
4.	Реестровый номер границ территориальной зоны или в случае отсутствия такого реестрового номера ее индивидуальное обозначение (вид, тип, номер, индекс)	-
5.	Площадь земельного участка \pm величина предельной погрешности определения (вычисления) площади ($P \pm \Delta P$), м ²	26 ± 2
6.	Формула, примененная для вычисления предельной погрешности определения площади земельного участка, с подставленными значениями и итоговые (вычисленные) значения (ΔP), м ²	$\Delta P = 3.5 * M_t * \sqrt{P} = 3.5 * 0,1 * \sqrt{26} = 2$
7.	Предельные минимальный и максимальный размеры земельного участка (P_{\min} и P_{\max}), м ²	- -
8.	Кадастровый или иной государственный учетный номер (инвентарный) объекта недвижимости, расположенного на образуемом земельном участке	39:15:133303:313
9.	Кадастровые номера исходных земельных участков	39:15:133303:5
9.1.	Кадастровый номер входящего в состав земельного участка, представляющего собой единое землепользование (номер контура многоконтурного земельного участка), преобразование которого осуществляется	-
9.2.	Кадастровые номера земельных участков, исключаемых из состава измененного (исходного) земельного участка, представляющего собой единое землепользование	-
9.3.	Кадастровый или иной государственный учетный номер (инвентарный) объекта недвижимости, расположенного на измененном земельном участке	-
10.	Условный номер земельного участка	-
11.	Учетный номер проекта межевания территории	-
12.	Дополнительные сведения об образовании земельного участка	-
13.	Сведения о земельных участках (землях общего пользования, территории общего пользования), посредством которых обеспечивается доступ	Земли общего пользования
14.	Иные сведения	-
4. Пояснения к сведениям об образуемом земельном участке:		39:15:133303:5:3У462 :
		обозначение земельного участка
1.	-	

Сведения об образуемых земельных участках					
1. Сведения о характерных точках границ образуемых земельных участков				39:15:133303:5:3У463 :	
				обозначение земельного участка	
Система координат МСК-39, зона 1				Зона № 1	
Обозначение характерных точек границ	Координаты, м		Метод определения координат	Формулы, примененные для расчета средней квадратической погрешности определения координат характерной точки границ (Mt), с подставленными в такие формулы значениями и итоговые (вычисленные) значения Mt, м	Описание закрепле ния точки
	X	Y			
1	2	3	4	5	6
н910У	353148.21	1193404.58	-	-	-
н911У	353149.06	1193401.16	-	-	-
н905У	353155.21	1193402.95	-	-	-
н903У	353154.31	1193406.50	-	-	-
н910У	353148.21	1193404.58	-	-	-
2. Сведения о частях границ образуемых земельных участков:				39:15:133303:5:3У463 :	
				обозначение земельного участка	
Обозначение части границ		Горизонтальное проложение (S), м	Описание прохождения части границ	Сведения о согласовании местоположения границ (согласовано/спорное)	
от т.	до т.				
1	2	3	4	5	
н910У	н911У	3.52	-	-	
н911У	н905У	6.41	-	-	
н905У	н903У	3.66	-	-	
н903У	н910У	6.40	-	-	
3. Сведения о характеристиках образуемого земельного участка:				39:15:133303:5:3У463 :	
				обозначение земельного участка	
№ п/п	Наименование характеристики земельного участка		Значение характеристики		
1	2		3		
1.	Адрес земельного участка		-		
1.1.	Сведения о местоположении земельного участка (при отсутствии адреса) в структурированном в соответствии с федеральной информационной адресной системой виде		Российская Федерация, Калининградская область, город Калининград, улица Ялтинская		
1.2.	Дополнительные сведения о местоположении земельного участка		-		
2.	Категория земель		Земли населенных пунктов		
3.	Вид (виды) разрешенного использования		-		
3.1.	Дополнительные сведения об использовании земельного участка		-		

3. Сведения о характеристиках образуемого земельного участка:		39:15:133303:5:3У463 :
		обозначение земельного участка
№ п/п	Наименование характеристики земельного участка	Значение характеристики
1	2	3
4.	Реестровый номер границ территориальной зоны или в случае отсутствия такого реестрового номера ее индивидуальное обозначение (вид, тип, номер, индекс)	-
5.	Площадь земельного участка \pm величина предельной погрешности определения (вычисления) площади ($P \pm \Delta P$), м ²	23 ± 2
6.	Формула, примененная для вычисления предельной погрешности определения площади земельного участка, с подставленными значениями и итоговые (вычисленные) значения (ΔP), м ²	$\Delta P = 3.5 * M_t * \sqrt{P} = 3.5 * 0,1 * \sqrt{23} = 2$
7.	Предельные минимальный и максимальный размеры земельного участка ($P_{\text{мин}}$ и $P_{\text{макс}}$), м ²	- -
8.	Кадастровый или иной государственный учетный номер (инвентарный) объекта недвижимости, расположенного на образуемом земельном участке	-
9.	Кадастровые номера исходных земельных участков	39:15:133303:5
9.1.	Кадастровый номер входящего в состав земельного участка, представляющего собой единое землепользование (номер контура многоконтурного земельного участка), преобразование которого осуществляется	-
9.2.	Кадастровые номера земельных участков, исключаемых из состава измененного (исходного) земельного участка, представляющего собой единое землепользование	-
9.3.	Кадастровый или иной государственный учетный номер (инвентарный) объекта недвижимости, расположенного на измененном земельном участке	-
10.	Условный номер земельного участка	-
11.	Учетный номер проекта межевания территории	-
12.	Дополнительные сведения об образовании земельного участка	-
13.	Сведения о земельных участках (землях общего пользования, территории общего пользования), посредством которых обеспечивается доступ	Земли общего пользования
14.	Иные сведения	-
4. Пояснения к сведениям об образуемом земельном участке:		39:15:133303:5:3У463 :
		обозначение земельного участка
1.	-	

Сведения об образуемых земельных участках

1. Сведения о характерных точках границ образуемых земельных участков

39:15:133303:5:3У464 :

обозначение земельного участка

Система координат МСК-39, зона 1

Зона № 1

Обозначение характерных точек границ	Координаты, м		Метод определения координат	Формулы, примененные для расчета средней квадратической погрешности определения координат характерной точки границ (Mt), с подставленными в такие формулы значениями и итоговые (вычисленные) значения Mt, м	Описание закрепления точки
	X	Y			
1	2	3	4	5	6
н912У	353150.05	1193397.78	-	-	-
н913У	353151.18	1193394.01	-	-	-
н914У	353157.55	1193396.01	-	-	-
н908У	353156.53	1193399.36	-	-	-
н907У	353156.16	1193399.65	-	-	-
н912У	353150.05	1193397.78	-	-	-

39:15:133303:5:3У464 :

2. Сведения о частях границ образуемых земельных участков:

обозначение земельного участка

Обозначение части границ		Горизонтальное проложение (S), м	Описание прохождения части границ	Сведения о согласовании местоположения границ (согласовано/спорное)
от т.	до т.			
1	2	3	4	5
н912У	н913У	3.94	-	-
н913У	н914У	6.68	-	-
н914У	н908У	3.50	-	-
н908У	н907У	0.47	-	-
н907У	н912У	6.39	-	-

3. Сведения о характеристиках образуемого земельного участка:

39:15:133303:5:3У464 :

обозначение земельного участка

№ п/п	Наименование характеристики земельного участка	Значение характеристики
1	2	3
1.	Адрес земельного участка	-
1.1.	Сведения о местоположении земельного участка (при отсутствии адреса) в структурированном в соответствии с федеральной информационной адресной системой виде	Российская Федерация, Калининградская область, город Калининград, улица Ялтинская
1.2.	Дополнительные сведения о местоположении земельного участка	-
2.	Категория земель	Земли населенных пунктов
3.	Вид (виды) разрешенного использования	-

3. Сведения о характеристиках образуемого земельного участка:		39:15:133303:5:ЗУ464 :
		обозначение земельного участка
№ п/п	Наименование характеристики земельного участка	Значение характеристики
1	2	3
3.1.	Дополнительные сведения об использовании земельного участка	-
4.	Реестровый номер границ территориальной зоны или в случае отсутствия такого реестрового номера ее индивидуальное обозначение (вид, тип, номер, индекс)	-
5.	Площадь земельного участка \pm величина предельной погрешности определения (вычисления) площади ($P \pm \Delta P$), м ²	26 ± 2
6.	Формула, примененная для вычисления предельной погрешности определения площади земельного участка, с подставленными значениями и итоговые (вычисленные) значения (ΔP), м ²	$\Delta P = 3.5 * M_t * \sqrt{P} = 3.5 * 0,1 * \sqrt{26} = 2$
7.	Предельные минимальный и максимальный размеры земельного участка (P_{\min} и P_{\max}), м ²	- -
8.	Кадастровый или иной государственный учетный номер (инвентарный) объекта недвижимости, расположенного на образуемом земельном участке	-
9.	Кадастровые номера исходных земельных участков	39:15:133303:5
9.1.	Кадастровый номер входящего в состав земельного участка, представляющего собой единое землепользование (номер контура многоконтурного земельного участка), преобразование которого осуществляется	-
9.2.	Кадастровые номера земельных участков, исключаемых из состава измененного (исходного) земельного участка, представляющего собой единое землепользование	-
9.3.	Кадастровый или иной государственный учетный номер (инвентарный) объекта недвижимости, расположенного на измененном земельном участке	-
10.	Условный номер земельного участка	-
11.	Учетный номер проекта межевания территории	-
12.	Дополнительные сведения об образовании земельного участка	-
13.	Сведения о земельных участках (землях общего пользования, территории общего пользования), посредством которых обеспечивается доступ	Земли общего пользования
14.	Иные сведения	-
4. Пояснения к сведениям об образуемом земельном участке:		39:15:133303:5:ЗУ464 :
		обозначение земельного участка
1.	-	

Сведения об образуемых земельных участках

1. Сведения о характерных точках границ образуемых земельных участков

39:15:133303:5:3У465 :

обозначение земельного участка

Система координат МСК-39, зона 1

Зона № 1

Обозначение характерных точек границ	Координаты, м		Метод определения координат	Формулы, примененные для расчета средней квадратической погрешности определения координат характерной точки границ (Mt), с подставленными в такие формулы значениями и итоговые (вычисленные) значения Mt, м	Описание закрепления точки
	X	Y			
1	2	3	4	5	6
н913У	353151.18	1193394.01	-	-	-
н915У	353152.20	1193390.54	-	-	-
н916У	353158.40	1193392.51	-	-	-
н914У	353157.55	1193396.01	-	-	-
н913У	353151.18	1193394.01	-	-	-

39:15:133303:5:3У465 :

2. Сведения о частях границ образуемых земельных участков:

обозначение земельного участка

Обозначение части границ		Горизонтальное проложение (S), м	Описание прохождения части границ	Сведения о согласовании местоположения границ (согласовано/спорное)
от т.	до т.			
1	2	3	4	5
н913У	н915У	3.62	-	-
н915У	н916У	6.51	-	-
н916У	н914У	3.60	-	-
н914У	н913У	6.68	-	-

3. Сведения о характеристиках образуемого земельного участка:

39:15:133303:5:3У465 :

обозначение земельного участка

№ п/п	Наименование характеристики земельного участка	Значение характеристики
1	2	3
1.	Адрес земельного участка	-
1.1.	Сведения о местоположении земельного участка (при отсутствии адреса) в структурированном в соответствии с федеральной информационной адресной системой виде	Российская Федерация, Калининградская область, город Калининград, улица Ялтинская
1.2.	Дополнительные сведения о местоположении земельного участка	-
2.	Категория земель	Земли населенных пунктов
3.	Вид (виды) разрешенного использования	-
3.1.	Дополнительные сведения об использовании земельного участка	-

3. Сведения о характеристиках образуемого земельного участка:		39:15:133303:5:3У465 :
		обозначение земельного участка
№ п/п	Наименование характеристики земельного участка	Значение характеристики
1	2	3
4.	Реестровый номер границ территориальной зоны или в случае отсутствия такого реестрового номера ее индивидуальное обозначение (вид, тип, номер, индекс)	-
5.	Площадь земельного участка \pm величина предельной погрешности определения (вычисления) площади ($P \pm \Delta P$), м ²	24 ± 2
6.	Формула, примененная для вычисления предельной погрешности определения площади земельного участка, с подставленными значениями и итоговые (вычисленные) значения (ΔP), м ²	$\Delta P = 3.5 * M_t * \sqrt{P} = 3.5 * 0,1 * \sqrt{24} = 2$
7.	Предельные минимальный и максимальный размеры земельного участка ($P_{\text{мин}}$ и $P_{\text{макс}}$), м ²	- -
8.	Кадастровый или иной государственный учетный номер (инвентарный) объекта недвижимости, расположенного на образуемом земельном участке	-
9.	Кадастровые номера исходных земельных участков	39:15:133303:5
9.1.	Кадастровый номер входящего в состав земельного участка, представляющего собой единое землепользование (номер контура многоконтурного земельного участка), преобразование которого осуществляется	-
9.2.	Кадастровые номера земельных участков, исключаемых из состава измененного (исходного) земельного участка, представляющего собой единое землепользование	-
9.3.	Кадастровый или иной государственный учетный номер (инвентарный) объекта недвижимости, расположенного на измененном земельном участке	-
10.	Условный номер земельного участка	-
11.	Учетный номер проекта межевания территории	-
12.	Дополнительные сведения об образовании земельного участка	-
13.	Сведения о земельных участках (землях общего пользования, территории общего пользования), посредством которых обеспечивается доступ	Земли общего пользования
14.	Иные сведения	-
4. Пояснения к сведениям об образуемом земельном участке:		39:15:133303:5:3У465 :
		обозначение земельного участка
1.	-	

Сведения об образуемых земельных участках

1. Сведения о характерных точках границ образуемых земельных участков

39:15:133303:5:3У466 :

обозначение земельного участка

Система координат МСК-39, зона 1

Зона № 1

Обозначение характерных точек границ	Координаты, м		Метод определения координат	Формулы, примененные для расчета средней квадратической погрешности определения координат характерной точки границ (Mt), с подставленными в такие формулы значениями и итоговые (вычисленные) значения Mt, м	Описание закрепления точки
	X	Y			
1	2	3	4	5	6
н915У	353152.20	1193390.54	-	-	-
н917У	353153.15	1193387.25	-	-	-
н918У	353159.38	1193389.02	-	-	-
н916У	353158.40	1193392.51	-	-	-
н915У	353152.20	1193390.54	-	-	-

39:15:133303:5:3У466 :

2. Сведения о частях границ образуемых земельных участков:

обозначение земельного участка

Обозначение части границ		Горизонтальное проложение (S), м	Описание прохождения части границ	Сведения о согласовании местоположения границ (согласовано/спорное)
от т.	до т.			
1	2	3	4	5
н915У	н917У	3.42	-	-
н917У	н918У	6.48	-	-
н918У	н916У	3.62	-	-
н916У	н915У	6.51	-	-

3. Сведения о характеристиках образуемого земельного участка:

39:15:133303:5:3У466 :

обозначение земельного участка

№ п/п	Наименование характеристики земельного участка	Значение характеристики
1	2	3
1.	Адрес земельного участка	-
1.1.	Сведения о местоположении земельного участка (при отсутствии адреса) в структурированном в соответствии с федеральной информационной адресной системой виде	Российская Федерация, Калининградская область, город Калининград, улица Ялтинская
1.2.	Дополнительные сведения о местоположении земельного участка	-
2.	Категория земель	Земли населенных пунктов
3.	Вид (виды) разрешенного использования	-
3.1.	Дополнительные сведения об использовании земельного участка	-

3. Сведения о характеристиках образуемого земельного участка:		39:15:133303:5:3У466 :
		обозначение земельного участка
№ п/п	Наименование характеристики земельного участка	Значение характеристики
1	2	3
4.	Реестровый номер границ территориальной зоны или в случае отсутствия такого реестрового номера ее индивидуальное обозначение (вид, тип, номер, индекс)	-
5.	Площадь земельного участка \pm величина предельной погрешности определения (вычисления) площади ($P \pm \Delta P$), м ²	23 ± 2
6.	Формула, примененная для вычисления предельной погрешности определения площади земельного участка, с подставленными значениями и итоговые (вычисленные) значения (ΔP), м ²	$\Delta P = 3.5 * M_t * \sqrt{P} = 3.5 * 0,1 * \sqrt{23} = 2$
7.	Предельные минимальный и максимальный размеры земельного участка ($P_{\text{мин}}$ и $P_{\text{макс}}$), м ²	- -
8.	Кадастровый или иной государственный учетный номер (инвентарный) объекта недвижимости, расположенного на образуемом земельном участке	39:15:133303:738
9.	Кадастровые номера исходных земельных участков	39:15:133303:5
9.1.	Кадастровый номер входящего в состав земельного участка, представляющего собой единое землепользование (номер контура многоконтурного земельного участка), преобразование которого осуществляется	-
9.2.	Кадастровые номера земельных участков, исключаемых из состава измененного (исходного) земельного участка, представляющего собой единое землепользование	-
9.3.	Кадастровый или иной государственный учетный номер (инвентарный) объекта недвижимости, расположенного на измененном земельном участке	-
10.	Условный номер земельного участка	-
11.	Учетный номер проекта межевания территории	-
12.	Дополнительные сведения об образовании земельного участка	-
13.	Сведения о земельных участках (землях общего пользования, территории общего пользования), посредством которых обеспечивается доступ	Земли общего пользования
14.	Иные сведения	-
4. Пояснения к сведениям об образуемом земельном участке:		39:15:133303:5:3У466 :
		обозначение земельного участка
1.	-	

Сведения об образуемых земельных участках

1. Сведения о характерных точках границ образуемых земельных участков

39:15:133303:5:3У467 :

обозначение земельного участка

Система координат МСК-39, зона 1

Зона № 1

Обозначение характерных точек границ	Координаты, м		Метод определения координат	Формулы, примененные для расчета средней квадратической погрешности определения координат характерной точки границ (Mt), с подставленными в такие формулы значениями и итоговые (вычисленные) значения Mt, м	Описание закрепления точки
	X	Y			
1	2	3	4	5	6
н914У	353157.55	1193396.01	-	-	-
н916У	353158.40	1193392.51	-	-	-
н919У	353164.58	1193394.42	-	-	-
н920У	353163.78	1193397.92	-	-	-
н914У	353157.55	1193396.01	-	-	-

39:15:133303:5:3У467 :

2. Сведения о частях границ образуемых земельных участков:

обозначение земельного участка

Обозначение части границ		Горизонтальное проложение (S), м	Описание прохождения части границ	Сведения о согласовании местоположения границ (согласовано/спорное)
от т.	до т.			
1	2	3	4	5
н914У	н916У	3.60	-	-
н916У	н919У	6.47	-	-
н919У	н920У	3.59	-	-
н920У	н914У	6.52	-	-

3. Сведения о характеристиках образуемого земельного участка:

39:15:133303:5:3У467 :

обозначение земельного участка

№ п/п	Наименование характеристики земельного участка	Значение характеристики
1	2	3
1.	Адрес земельного участка	-
1.1.	Сведения о местоположении земельного участка (при отсутствии адреса) в структурированном в соответствии с федеральной информационной адресной системой виде	Российская Федерация, Калининградская область, город Калининград, улица Ялтинская
1.2.	Дополнительные сведения о местоположении земельного участка	-
2.	Категория земель	Земли населенных пунктов
3.	Вид (виды) разрешенного использования	-
3.1.	Дополнительные сведения об использовании земельного участка	-

3. Сведения о характеристиках образуемого земельного участка:		39:15:133303:5:3У467 :
		обозначение земельного участка
№ п/п	Наименование характеристики земельного участка	Значение характеристики
1	2	3
4.	Реестровый номер границ территориальной зоны или в случае отсутствия такого реестрового номера ее индивидуальное обозначение (вид, тип, номер, индекс)	-
5.	Площадь земельного участка \pm величина предельной погрешности определения (вычисления) площади ($P \pm \Delta P$), м ²	23 ± 2
6.	Формула, примененная для вычисления предельной погрешности определения площади земельного участка, с подставленными значениями и итоговые (вычисленные) значения (ΔP), м ²	$\Delta P = 3.5 * M_t * \sqrt{P} = 3.5 * 0,1 * \sqrt{23} = 2$
7.	Предельные минимальный и максимальный размеры земельного участка ($P_{\text{мин}}$ и $P_{\text{макс}}$), м ²	- -
8.	Кадастровый или иной государственный учетный номер (инвентарный) объекта недвижимости, расположенного на образуемом земельном участке	-
9.	Кадастровые номера исходных земельных участков	39:15:133303:5
9.1.	Кадастровый номер входящего в состав земельного участка, представляющего собой единое землепользование (номер контура многоконтурного земельного участка), преобразование которого осуществляется	-
9.2.	Кадастровые номера земельных участков, исключаемых из состава измененного (исходного) земельного участка, представляющего собой единое землепользование	-
9.3.	Кадастровый или иной государственный учетный номер (инвентарный) объекта недвижимости, расположенного на измененном земельном участке	-
10.	Условный номер земельного участка	-
11.	Учетный номер проекта межевания территории	-
12.	Дополнительные сведения об образовании земельного участка	-
13.	Сведения о земельных участках (землях общего пользования, территории общего пользования), посредством которых обеспечивается доступ	Земли общего пользования
14.	Иные сведения	-
4. Пояснения к сведениям об образуемом земельном участке:		39:15:133303:5:3У467 :
		обозначение земельного участка
1.	-	

Сведения об образуемых земельных участках

1. Сведения о характерных точках границ образуемых земельных участков

39:15:133303:5:3У468 :

обозначение земельного участка

Система координат МСК-39, зона 1

Зона № 1

Обозначение характерных точек границ	Координаты, м		Метод определения координат	Формулы, примененные для расчета средней квадратической погрешности определения координат характерной точки границ (Mt), с подставленными в такие формулы значениями и итоговые (вычисленные) значения Mt, м	Описание закрепления точки
	X	Y			
1	2	3	4	5	6
н916У	353158.40	1193392.51	-	-	-
н918У	353159.38	1193389.02	-	-	-
н921У	353165.49	1193391.03	-	-	-
н919У	353164.58	1193394.42	-	-	-
н916У	353158.40	1193392.51	-	-	-

39:15:133303:5:3У468 :

2. Сведения о частях границ образуемых земельных участков:

обозначение земельного участка

Обозначение части границ		Горизонтальное проложение (S), м	Описание прохождения части границ	Сведения о согласовании местоположения границ (согласовано/спорное)
от т.	до т.			
1	2	3	4	5
н916У	н918У	3.62	-	-
н918У	н921У	6.43	-	-
н921У	н919У	3.51	-	-
н919У	н916У	6.47	-	-

3. Сведения о характеристиках образуемого земельного участка:

39:15:133303:5:3У468 :

обозначение земельного участка

№ п/п	Наименование характеристики земельного участка	Значение характеристики
1	2	3
1.	Адрес земельного участка	-
1.1.	Сведения о местоположении земельного участка (при отсутствии адреса) в структурированном в соответствии с федеральной информационной адресной системой виде	Российская Федерация, Калининградская область, город Калининград, улица Ялтинская
1.2.	Дополнительные сведения о местоположении земельного участка	-
2.	Категория земель	Земли населенных пунктов
3.	Вид (виды) разрешенного использования	-
3.1.	Дополнительные сведения об использовании земельного участка	-

3. Сведения о характеристиках образуемого земельного участка:		39:15:133303:5:3У468 :
		обозначение земельного участка
№ п/п	Наименование характеристики земельного участка	Значение характеристики
1	2	3
4.	Реестровый номер границ территориальной зоны или в случае отсутствия такого реестрового номера ее индивидуальное обозначение (вид, тип, номер, индекс)	-
5.	Площадь земельного участка \pm величина предельной погрешности определения (вычисления) площади ($P \pm \Delta P$), м ²	23 ± 2
6.	Формула, примененная для вычисления предельной погрешности определения площади земельного участка, с подставленными значениями и итоговые (вычисленные) значения (ΔP), м ²	$\Delta P = 3.5 * M_t * \sqrt{P} = 3.5 * 0,1 * \sqrt{23} = 2$
7.	Предельные минимальный и максимальный размеры земельного участка (P_{\min} и P_{\max}), м ²	- -
8.	Кадастровый или иной государственный учетный номер (инвентарный) объекта недвижимости, расположенного на образуемом земельном участке	39:15:133303:342
9.	Кадастровые номера исходных земельных участков	39:15:133303:5
9.1.	Кадастровый номер входящего в состав земельного участка, представляющего собой единое землепользование (номер контура многоконтурного земельного участка), преобразование которого осуществляется	-
9.2.	Кадастровые номера земельных участков, исключаемых из состава измененного (исходного) земельного участка, представляющего собой единое землепользование	-
9.3.	Кадастровый или иной государственный учетный номер (инвентарный) объекта недвижимости, расположенного на измененном земельном участке	-
10.	Условный номер земельного участка	-
11.	Учетный номер проекта межевания территории	-
12.	Дополнительные сведения об образовании земельного участка	-
13.	Сведения о земельных участках (землях общего пользования, территории общего пользования), посредством которых обеспечивается доступ	Земли общего пользования
14.	Иные сведения	-
4. Пояснения к сведениям об образуемом земельном участке:		39:15:133303:5:3У468 :
		обозначение земельного участка
1.	-	

Сведения об образуемых земельных участках

1. Сведения о характерных точках границ образуемых земельных участков

39:15:133303:5:3У469 :

обозначение земельного участка

Система координат МСК-39, зона 1

Зона № 1

Обозначение характерных точек границ	Координаты, м		Метод определения координат	Формулы, примененные для расчета средней квадратической погрешности определения координат характерной точки границ (Mt), с подставленными в такие формулы значениями и итоговые (вычисленные) значения Mt, м	Описание закрепления точки
	X	Y			
1	2	3	4	5	6
н918У	353159.38	1193389.02	-	-	-
н922У	353160.17	1193386.04	-	-	-
н923У	353166.38	1193387.79	-	-	-
н921У	353165.49	1193391.03	-	-	-
н918У	353159.38	1193389.02	-	-	-

39:15:133303:5:3У469 :

2. Сведения о частях границ образуемых земельных участков:

обозначение земельного участка

Обозначение части границ		Горизонтальное проложение (S), м	Описание прохождения части границ	Сведения о согласовании местоположения границ (согласовано/спорное)
от т.	до т.			
1	2	3	4	5
н918У	н922У	3.08	-	-
н922У	н923У	6.45	-	-
н923У	н921У	3.36	-	-
н921У	н918У	6.43	-	-

3. Сведения о характеристиках образуемого земельного участка:

39:15:133303:5:3У469 :

обозначение земельного участка

№ п/п	Наименование характеристики земельного участка	Значение характеристики
1	2	3
1.	Адрес земельного участка	-
1.1.	Сведения о местоположении земельного участка (при отсутствии адреса) в структурированном в соответствии с федеральной информационной адресной системой виде	Российская Федерация, Калининградская область, город Калининград, улица Ялтинская
1.2.	Дополнительные сведения о местоположении земельного участка	-
2.	Категория земель	Земли населенных пунктов
3.	Вид (виды) разрешенного использования	-
3.1.	Дополнительные сведения об использовании земельного участка	-

3. Сведения о характеристиках образуемого земельного участка:		39:15:133303:5:3У469 :
		обозначение земельного участка
№ п/п	Наименование характеристики земельного участка	Значение характеристики
1	2	3
4.	Реестровый номер границ территориальной зоны или в случае отсутствия такого реестрового номера ее индивидуальное обозначение (вид, тип, номер, индекс)	-
5.	Площадь земельного участка \pm величина предельной погрешности определения (вычисления) площади ($P \pm \Delta P$), м ²	21 ± 2
6.	Формула, примененная для вычисления предельной погрешности определения площади земельного участка, с подставленными значениями и итоговые (вычисленные) значения (ΔP), м ²	$\Delta P = 3.5 * M_t * \sqrt{P} = 3.5 * 0,1 * \sqrt{21} = 2$
7.	Предельные минимальный и максимальный размеры земельного участка ($P_{\text{мин}}$ и $P_{\text{макс}}$), м ²	- -
8.	Кадастровый или иной государственный учетный номер (инвентарный) объекта недвижимости, расположенного на образуемом земельном участке	39:15:133303:185
9.	Кадастровые номера исходных земельных участков	39:15:133303:5
9.1.	Кадастровый номер входящего в состав земельного участка, представляющего собой единое землепользование (номер контура многоконтурного земельного участка), преобразование которого осуществляется	-
9.2.	Кадастровые номера земельных участков, исключаемых из состава измененного (исходного) земельного участка, представляющего собой единое землепользование	-
9.3.	Кадастровый или иной государственный учетный номер (инвентарный) объекта недвижимости, расположенного на измененном земельном участке	-
10.	Условный номер земельного участка	-
11.	Учетный номер проекта межевания территории	-
12.	Дополнительные сведения об образовании земельного участка	-
13.	Сведения о земельных участках (землях общего пользования, территории общего пользования), посредством которых обеспечивается доступ	Земли общего пользования
14.	Иные сведения	-
4. Пояснения к сведениям об образуемом земельном участке:		39:15:133303:5:3У469 :
		обозначение земельного участка
1.	-	

Сведения об образуемых земельных участках					
1. Сведения о характерных точках границ образуемых земельных участков				39:15:133303:5:ЗУ470 : обозначение земельного участка	
Система координат МСК-39, зона 1				Зона № 1	
Обозначение характерных точек границ	Координаты, м		Метод определения координат	Формулы, примененные для расчета средней квадратической погрешности определения координат характерной точки границ (Mt), с подставленными в такие формулы значениями и итоговые (вычисленные) значения Mt, м	Описание закрепле ния точки
	X	Y			
1	2	3	4	5	6
н924У	353154.14	1193384.17	-	-	-
н925У	353155.01	1193380.57	-	-	-
н926У	353161.02	1193382.48	-	-	-
н927У	353160.14	1193385.94	-	-	-
н922У	353160.17	1193386.04	-	-	-
н924У	353154.14	1193384.17	-	-	-
2. Сведения о частях границ образуемых земельных участков:				39:15:133303:5:ЗУ470 : обозначение земельного участка	
Обозначение части границ		Горизонтальное проложение (S), м	Описание прохождения части границ	Сведения о согласовании местоположения границ (согласовано/спорное)	
от т.	до т.				
1	2	3	4	5	
н924У	н925У	3.70	-	-	
н925У	н926У	6.31	-	-	
н926У	н927У	3.57	-	-	
н927У	н922У	0.10	-	-	
н922У	н924У	6.31	-	-	
3. Сведения о характеристиках образуемого земельного участка:				39:15:133303:5:ЗУ470 : обозначение земельного участка	
№ п/п	Наименование характеристики земельного участка		Значение характеристики		
1	2		3		
1.	Адрес земельного участка		-		
1.1.	Сведения о местоположении земельного участка (при отсутствии адреса) в структурированном в соответствии с федеральной информационной адресной системой виде		Российская Федерация, Калининградская область, город Калининград, улица Ялтинская		
1.2.	Дополнительные сведения о местоположении земельного участка		-		
2.	Категория земель		Земли населенных пунктов		
3.	Вид (виды) разрешенного использования		-		

3. Сведения о характеристиках образуемого земельного участка:		39:15:133303:5:ЗУ470 :
		обозначение земельного участка
№ п/п	Наименование характеристики земельного участка	Значение характеристики
1	2	3
3.1.	Дополнительные сведения об использовании земельного участка	-
4.	Реестровый номер границ территориальной зоны или в случае отсутствия такого реестрового номера ее индивидуальное обозначение (вид, тип, номер, индекс)	-
5.	Площадь земельного участка \pm величина предельной погрешности определения (вычисления) площади ($P \pm \Delta P$), м ²	23 \pm 2
6.	Формула, примененная для вычисления предельной погрешности определения площади земельного участка, с подставленными значениями и итоговые (вычисленные) значения (ΔP), м ²	$\Delta P = 3.5 * M_t * \sqrt{P} = 3.5 * 0,1 * \sqrt{23} = 2$
7.	Предельные минимальный и максимальный размеры земельного участка (P_{\min} и P_{\max}), м ²	- -
8.	Кадастровый или иной государственный учетный номер (инвентарный) объекта недвижимости, расположенного на образуемом земельном участке	-
9.	Кадастровые номера исходных земельных участков	39:15:133303:5
9.1.	Кадастровый номер входящего в состав земельного участка, представляющего собой единое землепользование (номер контура многоконтурного земельного участка), преобразование которого осуществляется	-
9.2.	Кадастровые номера земельных участков, исключаемых из состава измененного (исходного) земельного участка, представляющего собой единое землепользование	-
9.3.	Кадастровый или иной государственный учетный номер (инвентарный) объекта недвижимости, расположенного на измененном земельном участке	-
10.	Условный номер земельного участка	-
11.	Учетный номер проекта межевания территории	-
12.	Дополнительные сведения об образовании земельного участка	-
13.	Сведения о земельных участках (землях общего пользования, территории общего пользования), посредством которых обеспечивается доступ	Земли общего пользования
14.	Иные сведения	-
4. Пояснения к сведениям об образуемом земельном участке:		39:15:133303:5:ЗУ470 :
		обозначение земельного участка
1.	-	

Сведения об образуемых земельных участках

1. Сведения о характерных точках границ образуемых земельных участков

39:15:133303:5:3У471 :

обозначение земельного участка

Система координат МСК-39, зона 1

Зона № 1

Обозначение характерных точек границ	Координаты, м		Метод определения координат	Формулы, примененные для расчета средней квадратической погрешности определения координат характерной точки границ (Mt), с подставленными в такие формулы значениями и итоговые (вычисленные) значения Mt, м	Описание закрепления точки
	X	Y			
1	2	3	4	5	6
н922У	353160.17	1193386.04	-	-	-
н927У	353160.14	1193385.94	-	-	-
н926У	353161.02	1193382.48	-	-	-
н928У	353161.18	1193382.36	-	-	-
н929У	353167.41	1193384.35	-	-	-
н923У	353166.38	1193387.79	-	-	-
н922У	353160.17	1193386.04	-	-	-

39:15:133303:5:3У471 :

2. Сведения о частях границ образуемых земельных участков:

обозначение земельного участка

Обозначение части границ		Горизонтальное проложение (S), м	Описание прохождения части границ	Сведения о согласовании местоположения границ (согласовано/спорное)
от т.	до т.			
1	2	3	4	5
н922У	н927У	0.10	-	-
н927У	н926У	3.57	-	-
н926У	н928У	0.20	-	-
н928У	н929У	6.54	-	-
н929У	н923У	3.59	-	-
н923У	н922У	6.45	-	-

3. Сведения о характеристиках образуемого земельного участка:

39:15:133303:5:3У471 :

обозначение земельного участка

№ п/п	Наименование характеристики земельного участка	Значение характеристики
1	2	3
1.	Адрес земельного участка	-
1.1.	Сведения о местоположении земельного участка (при отсутствии адреса) в структурированном в соответствии с федеральной информационной адресной системой виде	Российская Федерация, Калининградская область, город Калининград, улица Ялтинская
1.2.	Дополнительные сведения о местоположении земельного участка	-

3. Сведения о характеристиках образуемого земельного участка:		39:15:133303:5:3У471 : обозначение земельного участка
№ п/п	Наименование характеристики земельного участка	Значение характеристики
1	2	3
2.	Категория земель	Земли населенных пунктов
3.	Вид (виды) разрешенного использования	-
3.1.	Дополнительные сведения об использовании земельного участка	-
4.	Реестровый номер границ территориальной зоны или в случае отсутствия такого реестрового номера ее индивидуальное обозначение (вид, тип, номер, индекс)	-
5.	Площадь земельного участка \pm величина предельной погрешности определения (вычисления) площади ($P \pm \Delta P$), м2	24 ± 2
6.	Формула, примененная для вычисления предельной погрешности определения площади земельного участка, с подставленными значениями и итоговые (вычисленные) значения (ΔP), м2	$\Delta P = 3.5 * M_t * \sqrt{P} = 3.5 * 0,1 * \sqrt{24} = 2$
7.	Предельные минимальный и максимальный размеры земельного участка ($P_{\text{мин}}$ и $P_{\text{макс}}$), м2	- -
8.	Кадастровый или иной государственный учетный номер (инвентарный) объекта недвижимости, расположенного на образуемом земельном участке	39:15:133303:735
9.	Кадастровые номера исходных земельных участков	39:15:133303:5
9.1.	Кадастровый номер входящего в состав земельного участка, представляющего собой единое землепользование (номер контура многоконтурного земельного участка), преобразование которого осуществляется	-
9.2.	Кадастровые номера земельных участков, исключаемых из состава измененного (исходного) земельного участка, представляющего собой единое землепользование	-
9.3.	Кадастровый или иной государственный учетный номер (инвентарный) объекта недвижимости, расположенного на измененном земельном участке	-
10.	Условный номер земельного участка	-
11.	Учетный номер проекта межевания территории	-
12.	Дополнительные сведения об образовании земельного участка	-
13.	Сведения о земельных участках (землях общего пользования, территории общего пользования), посредством которых обеспечивается доступ	Земли общего пользования
14.	Иные сведения	-
4. Пояснения к сведениям об образуемом земельном участке:		39:15:133303:5:3У471 : обозначение земельного участка
1.	-	

Сведения об образуемых земельных участках

1. Сведения о характерных точках границ образуемых земельных участков

39:15:133303:5:3У472 :

обозначение земельного участка

Система координат МСК-39, зона 1

Зона № 1

Обозначение характерных точек границ	Координаты, м		Метод определения координат	Формулы, примененные для расчета средней квадратической погрешности определения координат характерной точки границ (Mt), с подставленными в такие формулы значениями и итоговые (вычисленные) значения Mt, м	Описание закрепления точки
	X	Y			
1	2	3	4	5	6
н926У	353161.02	1193382.48	-	-	-
н930У	353162.14	1193378.96	-	-	-
н931У	353162.87	1193379.53	-	-	-
н932У	353168.61	1193381.23	-	-	-
н929У	353167.41	1193384.35	-	-	-
н928У	353161.18	1193382.36	-	-	-
н926У	353161.02	1193382.48	-	-	-

39:15:133303:5:3У472 :

2. Сведения о частях границ образуемых земельных участков:

обозначение земельного участка

Обозначение части границ		Горизонтальное проложение (S), м	Описание прохождения части границ	Сведения о согласовании местоположения границ (согласовано/спорное)
от т.	до т.			
1	2	3	4	5
н926У	н930У	3.69	-	-
н930У	н931У	0.93	-	-
н931У	н932У	5.99	-	-
н932У	н929У	3.34	-	-
н929У	н928У	6.54	-	-
н928У	н926У	0.20	-	-

3. Сведения о характеристиках образуемого земельного участка:

39:15:133303:5:3У472 :

обозначение земельного участка

№ п/п	Наименование характеристики земельного участка	Значение характеристики
1	2	3
1.	Адрес земельного участка	-
1.1.	Сведения о местоположении земельного участка (при отсутствии адреса) в структурированном в соответствии с федеральной информационной адресной системой виде	Российская Федерация, Калининградская область, город Калининград, улица Ялтинская
1.2.	Дополнительные сведения о местоположении земельного участка	-

3. Сведения о характеристиках образуемого земельного участка:		39:15:133303:5:3У472 :
		обозначение земельного участка
№ п/п	Наименование характеристики земельного участка	Значение характеристики
1	2	3
2.	Категория земель	Земли населенных пунктов
3.	Вид (виды) разрешенного использования	-
3.1.	Дополнительные сведения об использовании земельного участка	-
4.	Реестровый номер границ территориальной зоны или в случае отсутствия такого реестрового номера ее индивидуальное обозначение (вид, тип, номер, индекс)	-
5.	Площадь земельного участка \pm величина предельной погрешности определения (вычисления) площади ($P \pm \Delta P$), м ²	22 ± 2
6.	Формула, примененная для вычисления предельной погрешности определения площади земельного участка, с подставленными значениями и итоговые (вычисленные) значения (ΔP), м ²	$\Delta P = 3.5 * M_t * \sqrt{P} = 3.5 * 0,1 * \sqrt{22} = 2$
7.	Предельные минимальный и максимальный размеры земельного участка ($P_{\text{мин}}$ и $P_{\text{макс}}$), м ²	- -
8.	Кадастровый или иной государственный учетный номер (инвентарный) объекта недвижимости, расположенного на образуемом земельном участке	39:15:133303:211
9.	Кадастровые номера исходных земельных участков	39:15:133303:5
9.1.	Кадастровый номер входящего в состав земельного участка, представляющего собой единое землепользование (номер контура многоконтурного земельного участка), преобразование которого осуществляется	-
9.2.	Кадастровые номера земельных участков, исключаемых из состава измененного (исходного) земельного участка, представляющего собой единое землепользование	-
9.3.	Кадастровый или иной государственный учетный номер (инвентарный) объекта недвижимости, расположенного на измененном земельном участке	-
10.	Условный номер земельного участка	-
11.	Учетный номер проекта межевания территории	-
12.	Дополнительные сведения об образовании земельного участка	-
13.	Сведения о земельных участках (землях общего пользования, территории общего пользования), посредством которых обеспечивается доступ	Земли общего пользования
14.	Иные сведения	-
4. Пояснения к сведениям об образуемом земельном участке:		39:15:133303:5:3У472 :
		обозначение земельного участка
1.	-	

Сведения об образуемых земельных участках

1. Сведения о характерных точках границ образуемых земельных участков

39:15:133303:5:3У473 :

обозначение земельного участка

Система координат МСК-39, зона 1

Зона № 1

Обозначение характерных точек границ	Координаты, м		Метод определения координат	Формулы, примененные для расчета средней квадратической погрешности определения координат характерной точки границ (Mt), с подставленными в такие формулы значениями и итоговые (вычисленные) значения Mt, м	Описание закрепления точки
	X	Y			
1	2	3	4	5	6
н930У	353162.14	1193378.96	-	-	-
н933У	353163.66	1193375.90	-	-	-
н934У	353169.69	1193377.63	-	-	-
н932У	353168.61	1193381.23	-	-	-
н931У	353162.87	1193379.53	-	-	-
н930У	353162.14	1193378.96	-	-	-

39:15:133303:5:3У473 :

2. Сведения о частях границ образуемых земельных участков:

обозначение земельного участка

Обозначение части границ		Горизонтальное проложение (S), м	Описание прохождения части границ	Сведения о согласовании местоположения границ (согласовано/спорное)
от т.	до т.			
1	2	3	4	5
н930У	н933У	3.42	-	-
н933У	н934У	6.27	-	-
н934У	н932У	3.76	-	-
н932У	н931У	5.99	-	-
н931У	н930У	0.93	-	-

3. Сведения о характеристиках образуемого земельного участка:

39:15:133303:5:3У473 :

обозначение земельного участка

№ п/п	Наименование характеристики земельного участка	Значение характеристики
1	2	3
1.	Адрес земельного участка	-
1.1.	Сведения о местоположении земельного участка (при отсутствии адреса) в структурированном в соответствии с федеральной информационной адресной системой виде	Российская Федерация, Калининградская область, город Калининград, улица Ялтинская
1.2.	Дополнительные сведения о местоположении земельного участка	-
2.	Категория земель	Земли населенных пунктов
3.	Вид (виды) разрешенного использования	-

3. Сведения о характеристиках образуемого земельного участка:		39:15:133303:5:3У473 :
		обозначение земельного участка
№ п/п	Наименование характеристики земельного участка	Значение характеристики
1	2	3
3.1.	Дополнительные сведения об использовании земельного участка	-
4.	Реестровый номер границ территориальной зоны или в случае отсутствия такого реестрового номера ее индивидуальное обозначение (вид, тип, номер, индекс)	-
5.	Площадь земельного участка \pm величина предельной погрешности определения (вычисления) площади ($P \pm \Delta P$), м ²	24 ± 2
6.	Формула, примененная для вычисления предельной погрешности определения площади земельного участка, с подставленными значениями и итоговые (вычисленные) значения (ΔP), м ²	$\Delta P = 3.5 * M_t * \sqrt{P} = 3.5 * 0,1 * \sqrt{24} = 2$
7.	Предельные минимальный и максимальный размеры земельного участка ($P_{\text{мин}}$ и $P_{\text{макс}}$), м ²	- -
8.	Кадастровый или иной государственный учетный номер (инвентарный) объекта недвижимости, расположенного на образуемом земельном участке	39:15:133303:697
9.	Кадастровые номера исходных земельных участков	39:15:133303:5
9.1.	Кадастровый номер входящего в состав земельного участка, представляющего собой единое землепользование (номер контура многоконтурного земельного участка), преобразование которого осуществляется	-
9.2.	Кадастровые номера земельных участков, исключаемых из состава измененного (исходного) земельного участка, представляющего собой единое землепользование	-
9.3.	Кадастровый или иной государственный учетный номер (инвентарный) объекта недвижимости, расположенного на измененном земельном участке	-
10.	Условный номер земельного участка	-
11.	Учетный номер проекта межевания территории	-
12.	Дополнительные сведения об образовании земельного участка	-
13.	Сведения о земельных участках (землях общего пользования, территории общего пользования), посредством которых обеспечивается доступ	Земли общего пользования
14.	Иные сведения	-
4. Пояснения к сведениям об образуемом земельном участке:		39:15:133303:5:3У473 :
		обозначение земельного участка
1.	-	

Сведения об образуемых земельных участках

1. Сведения о характерных точках границ образуемых земельных участков

39:15:133303:5:3У474 :

обозначение земельного участка

Система координат МСК-39, зона 1

Зона № 1

Обозначение характерных точек границ	Координаты, м		Метод определения координат	Формулы, примененные для расчета средней квадратической погрешности определения координат характерной точки границ (Mt), с подставленными в такие формулы значениями и итоговые (вычисленные) значения Mt, м	Описание закрепления точки
	X	Y			
1	2	3	4	5	6
н935У	353156.13	1193377.05	-	-	-
н936У	353157.06	1193373.78	-	-	-
н933У	353163.66	1193375.90	-	-	-
н930У	353162.14	1193378.96	-	-	-
н935У	353156.13	1193377.05	-	-	-

39:15:133303:5:3У474 :

2. Сведения о частях границ образуемых земельных участков:

обозначение земельного участка

Обозначение части границ		Горизонтальное проложение (S), м	Описание прохождения части границ	Сведения о согласовании местоположения границ (согласовано/спорное)
от т.	до т.			
1	2	3	4	5
н935У	н936У	3.40	-	-
н936У	н933У	6.93	-	-
н933У	н930У	3.42	-	-
н930У	н935У	6.31	-	-

3. Сведения о характеристиках образуемого земельного участка:

39:15:133303:5:3У474 :

обозначение земельного участка

№ п/п	Наименование характеристики земельного участка	Значение характеристики
1	2	3
1.	Адрес земельного участка	-
1.1.	Сведения о местоположении земельного участка (при отсутствии адреса) в структурированном в соответствии с федеральной информационной адресной системой виде	Российская Федерация, Калининградская область, город Калининград, улица Ялтинская
1.2.	Дополнительные сведения о местоположении земельного участка	-
2.	Категория земель	Земли населенных пунктов
3.	Вид (виды) разрешенного использования	-
3.1.	Дополнительные сведения об использовании земельного участка	-

3. Сведения о характеристиках образуемого земельного участка:		39:15:133303:5:3У474 :
		обозначение земельного участка
№ п/п	Наименование характеристики земельного участка	Значение характеристики
1	2	3
4.	Реестровый номер границ территориальной зоны или в случае отсутствия такого реестрового номера ее индивидуальное обозначение (вид, тип, номер, индекс)	-
5.	Площадь земельного участка \pm величина предельной погрешности определения (вычисления) площади ($P \pm \Delta P$), м ²	22 ± 2
6.	Формула, примененная для вычисления предельной погрешности определения площади земельного участка, с подставленными значениями и итоговые (вычисленные) значения (ΔP), м ²	$\Delta P = 3.5 * M_t * \sqrt{P} = 3.5 * 0,1 * \sqrt{22} = 2$
7.	Предельные минимальный и максимальный размеры земельного участка ($P_{\text{мин}}$ и $P_{\text{макс}}$), м ²	- -
8.	Кадастровый или иной государственный учетный номер (инвентарный) объекта недвижимости, расположенного на образуемом земельном участке	-
9.	Кадастровые номера исходных земельных участков	39:15:133303:5
9.1.	Кадастровый номер входящего в состав земельного участка, представляющего собой единое землепользование (номер контура многоконтурного земельного участка), преобразование которого осуществляется	-
9.2.	Кадастровые номера земельных участков, исключаемых из состава измененного (исходного) земельного участка, представляющего собой единое землепользование	-
9.3.	Кадастровый или иной государственный учетный номер (инвентарный) объекта недвижимости, расположенного на измененном земельном участке	-
10.	Условный номер земельного участка	-
11.	Учетный номер проекта межевания территории	-
12.	Дополнительные сведения об образовании земельного участка	-
13.	Сведения о земельных участках (землях общего пользования, территории общего пользования), посредством которых обеспечивается доступ	Земли общего пользования
14.	Иные сведения	-
4. Пояснения к сведениям об образуемом земельном участке:		39:15:133303:5:3У474 :
		обозначение земельного участка
1.	-	

Сведения об образуемых земельных участках

1. Сведения о характерных точках границ образуемых земельных участков

39:15:133303:5:3У475 :

обозначение земельного участка

Система координат МСК-39, зона 1

Зона № 1

Обозначение характерных точек границ	Координаты, м		Метод определения координат	Формулы, примененные для расчета средней квадратической погрешности определения координат характерной точки границ (Mt), с подставленными в такие формулы значениями и итоговые (вычисленные) значения Mt, м	Описание закрепления точки
	X	Y			
1	2	3	4	5	6
н936У	353157.06	1193373.78	-	-	-
н937У	353158.12	1193370.15	-	-	-
н938У	353164.20	1193372.08	-	-	-
н939У	353164.76	1193372.25	-	-	-
н940У	353164.69	1193372.51	-	-	-
н933У	353163.66	1193375.90	-	-	-
н936У	353157.06	1193373.78	-	-	-

39:15:133303:5:3У475 :

2. Сведения о частях границ образуемых земельных участков:

обозначение земельного участка

Обозначение части границ		Горизонтальное проложение (S), м	Описание прохождения части границ	Сведения о согласовании местоположения границ (согласовано/спорное)
от т.	до т.			
1	2	3	4	5
н936У	н937У	3.78	-	-
н937У	н938У	6.38	-	-
н938У	н939У	0.59	-	-
н939У	н940У	0.27	-	-
н940У	н933У	3.54	-	-
н933У	н936У	6.93	-	-

39:15:133303:5:3У475 :

3. Сведения о характеристиках образуемого земельного участка:

обозначение земельного участка

№ п/п	Наименование характеристики земельного участка	Значение характеристики
1	2	3
1.	Адрес земельного участка	-
1.1.	Сведения о местоположении земельного участка (при отсутствии адреса) в структурированном в соответствии с федеральной информационной адресной системой виде	Российская Федерация, Калининградская область, город Калининград, улица Ялтинская
1.2.	Дополнительные сведения о местоположении земельного участка	-

3. Сведения о характеристиках образуемого земельного участка:		39:15:133303:5:3У475 :
		обозначение земельного участка
№ п/п	Наименование характеристики земельного участка	Значение характеристики
1	2	3
2.	Категория земель	Земли населенных пунктов
3.	Вид (виды) разрешенного использования	-
3.1.	Дополнительные сведения об использовании земельного участка	-
4.	Реестровый номер границ территориальной зоны или в случае отсутствия такого реестрового номера ее индивидуальное обозначение (вид, тип, номер, индекс)	-
5.	Площадь земельного участка \pm величина предельной погрешности определения (вычисления) площади ($P \pm \Delta P$), м ²	26 ± 2
6.	Формула, примененная для вычисления предельной погрешности определения площади земельного участка, с подставленными значениями и итоговые (вычисленные) значения (ΔP), м ²	$\Delta P = 3.5 * M_t * \sqrt{P} = 3.5 * 0,1 * \sqrt{26} = 2$
7.	Предельные минимальный и максимальный размеры земельного участка ($P_{\text{мин}}$ и $P_{\text{макс}}$), м ²	- -
8.	Кадастровый или иной государственный учетный номер (инвентарный) объекта недвижимости, расположенного на образуемом земельном участке	39:15:133303:746
9.	Кадастровые номера исходных земельных участков	39:15:133303:5
9.1.	Кадастровый номер входящего в состав земельного участка, представляющего собой единое землепользование (номер контура многоконтурного земельного участка), преобразование которого осуществляется	-
9.2.	Кадастровые номера земельных участков, исключаемых из состава измененного (исходного) земельного участка, представляющего собой единое землепользование	-
9.3.	Кадастровый или иной государственный учетный номер (инвентарный) объекта недвижимости, расположенного на измененном земельном участке	-
10.	Условный номер земельного участка	-
11.	Учетный номер проекта межевания территории	-
12.	Дополнительные сведения об образовании земельного участка	-
13.	Сведения о земельных участках (землях общего пользования, территории общего пользования), посредством которых обеспечивается доступ	Земли общего пользования
14.	Иные сведения	-
4. Пояснения к сведениям об образуемом земельном участке:		39:15:133303:5:3У475 :
		обозначение земельного участка
1.	-	

Сведения об образуемых земельных участках

1. Сведения о характерных точках границ образуемых земельных участков

39:15:133303:5:3У476 :

обозначение земельного участка

Система координат МСК-39, зона 1

Зона № 1

Обозначение характерных точек границ	Координаты, м		Метод определения координат	Формулы, примененные для расчета средней квадратической погрешности определения координат характерной точки границ (Mt), с подставленными в такие формулы значениями и итоговые (вычисленные) значения Mt, м	Описание закрепления точки
	X	Y			
1	2	3	4	5	6
н933У	353163.66	1193375.90	-	-	-
н940У	353164.69	1193372.51	-	-	-
н941У	353170.58	1193374.20	-	-	-
н934У	353169.69	1193377.63	-	-	-
н933У	353163.66	1193375.90	-	-	-

39:15:133303:5:3У476 :

2. Сведения о частях границ образуемых земельных участков:

обозначение земельного участка

Обозначение части границ		Горизонтальное проложение (S), м	Описание прохождения части границ	Сведения о согласовании местоположения границ (согласовано/спорное)
от т.	до т.			
1	2	3	4	5
н933У	н940У	3.54	-	-
н940У	н941У	6.13	-	-
н941У	н934У	3.54	-	-
н934У	н933У	6.27	-	-

3. Сведения о характеристиках образуемого земельного участка:

39:15:133303:5:3У476 :

обозначение земельного участка

№ п/п	Наименование характеристики земельного участка	Значение характеристики
1	2	3
1.	Адрес земельного участка	-
1.1.	Сведения о местоположении земельного участка (при отсутствии адреса) в структурированном в соответствии с федеральной информационной адресной системой виде	Российская Федерация, Калининградская область, город Калининград, улица Ялтинская
1.2.	Дополнительные сведения о местоположении земельного участка	-
2.	Категория земель	Земли населенных пунктов
3.	Вид (виды) разрешенного использования	-
3.1.	Дополнительные сведения об использовании земельного участка	-

3. Сведения о характеристиках образуемого земельного участка:		39:15:133303:5:3У476 :
		обозначение земельного участка
№ п/п	Наименование характеристики земельного участка	Значение характеристики
1	2	3
4.	Реестровый номер границ территориальной зоны или в случае отсутствия такого реестрового номера ее индивидуальное обозначение (вид, тип, номер, индекс)	-
5.	Площадь земельного участка \pm величина предельной погрешности определения (вычисления) площади ($P \pm \Delta P$), м ²	22 ± 2
6.	Формула, примененная для вычисления предельной погрешности определения площади земельного участка, с подставленными значениями и итоговые (вычисленные) значения (ΔP), м ²	$\Delta P = 3.5 * M_t * \sqrt{P} = 3.5 * 0,1 * \sqrt{22} = 2$
7.	Предельные минимальный и максимальный размеры земельного участка ($P_{\text{мин}}$ и $P_{\text{макс}}$), м ²	- -
8.	Кадастровый или иной государственный учетный номер (инвентарный) объекта недвижимости, расположенного на образуемом земельном участке	39:15:133303:920
9.	Кадастровые номера исходных земельных участков	39:15:133303:5
9.1.	Кадастровый номер входящего в состав земельного участка, представляющего собой единое землепользование (номер контура многоконтурного земельного участка), преобразование которого осуществляется	-
9.2.	Кадастровые номера земельных участков, исключаемых из состава измененного (исходного) земельного участка, представляющего собой единое землепользование	-
9.3.	Кадастровый или иной государственный учетный номер (инвентарный) объекта недвижимости, расположенного на измененном земельном участке	-
10.	Условный номер земельного участка	-
11.	Учетный номер проекта межевания территории	-
12.	Дополнительные сведения об образовании земельного участка	-
13.	Сведения о земельных участках (землях общего пользования, территории общего пользования), посредством которых обеспечивается доступ	Земли общего пользования
14.	Иные сведения	-
4. Пояснения к сведениям об образуемом земельном участке:		39:15:133303:5:3У476 :
		обозначение земельного участка
1.	-	

Сведения об образуемых земельных участках					
1. Сведения о характерных точках границ образуемых земельных участков				39:15:133303:5:3У477 :	
				обозначение земельного участка	
Система координат МСК-39, зона 1				Зона № 1	
Обозначение характерных точек границ	Координаты, м		Метод определения координат	Формулы, примененные для расчета средней квадратической погрешности определения координат характерной точки границ (Mt), с подставленными в такие формулы значениями и итоговые (вычисленные) значения Mt, м	Описание закрепле ния точки
	X	Y			
1	2	3	4	5	6
н940У	353164.69	1193372.51	-	-	-
н939У	353164.76	1193372.25	-	-	-
н942У	353165.85	1193368.70	-	-	-
н943У	353171.49	1193370.42	-	-	-
н941У	353170.58	1193374.20	-	-	-
н940У	353164.69	1193372.51	-	-	-
2. Сведения о частях границ образуемых земельных участков:				39:15:133303:5:3У477 :	
				обозначение земельного участка	
Обозначение части границ		Горизонтальное проложение (S), м	Описание прохождения части границ	Сведения о согласовании местоположения границ (согласовано/спорное)	
от т.	до т.				
1	2	3	4	5	
н940У	н939У	0.27	-	-	
н939У	н942У	3.71	-	-	
н942У	н943У	5.90	-	-	
н943У	н941У	3.89	-	-	
н941У	н940У	6.13	-	-	
3. Сведения о характеристиках образуемого земельного участка:				39:15:133303:5:3У477 :	
				обозначение земельного участка	
№ п/п	Наименование характеристики земельного участка		Значение характеристики		
1	2		3		
1.	Адрес земельного участка		-		
1.1.	Сведения о местоположении земельного участка (при отсутствии адреса) в структурированном в соответствии с федеральной информационной адресной системой виде		Российская Федерация, Калининградская область, город Калининград, улица Ялтинская		
1.2.	Дополнительные сведения о местоположении земельного участка		-		
2.	Категория земель		Земли населенных пунктов		
3.	Вид (виды) разрешенного использования		-		

3. Сведения о характеристиках образуемого земельного участка:		39:15:133303:5:3У477 :
		обозначение земельного участка
№ п/п	Наименование характеристики земельного участка	Значение характеристики
1	2	3
3.1.	Дополнительные сведения об использовании земельного участка	-
4.	Реестровый номер границ территориальной зоны или в случае отсутствия такого реестрового номера ее индивидуальное обозначение (вид, тип, номер, индекс)	-
5.	Площадь земельного участка \pm величина предельной погрешности определения (вычисления) площади ($P \pm \Delta P$), м ²	24 ± 2
6.	Формула, примененная для вычисления предельной погрешности определения площади земельного участка, с подставленными значениями и итоговые (вычисленные) значения (ΔP), м ²	$\Delta P = 3.5 * M_t * \sqrt{P} = 3.5 * 0,1 * \sqrt{24} = 2$
7.	Предельные минимальный и максимальный размеры земельного участка ($P_{\text{мин}}$ и $P_{\text{макс}}$), м ²	- -
8.	Кадастровый или иной государственный учетный номер (инвентарный) объекта недвижимости, расположенного на образуемом земельном участке	39:15:133303:236
9.	Кадастровые номера исходных земельных участков	39:15:133303:5
9.1.	Кадастровый номер входящего в состав земельного участка, представляющего собой единое землепользование (номер контура многоконтурного земельного участка), преобразование которого осуществляется	-
9.2.	Кадастровые номера земельных участков, исключаемых из состава измененного (исходного) земельного участка, представляющего собой единое землепользование	-
9.3.	Кадастровый или иной государственный учетный номер (инвентарный) объекта недвижимости, расположенного на измененном земельном участке	-
10.	Условный номер земельного участка	-
11.	Учетный номер проекта межевания территории	-
12.	Дополнительные сведения об образовании земельного участка	-
13.	Сведения о земельных участках (землях общего пользования, территории общего пользования), посредством которых обеспечивается доступ	Земли общего пользования
14.	Иные сведения	-
4. Пояснения к сведениям об образуемом земельном участке:		39:15:133303:5:3У477 :
		обозначение земельного участка
1.	-	

Сведения об образуемых земельных участках

1. Сведения о характерных точках границ образуемых земельных участков

39:15:133303:5:3У478 :

обозначение земельного участка

Система координат МСК-39, зона 1

Зона № 1

Обозначение характерных точек границ	Координаты, м		Метод определения координат	Формулы, примененные для расчета средней квадратической погрешности определения координат характерной точки границ (Mt), с подставленными в такие формулы значениями и итоговые (вычисленные) значения Mt, м	Описание закрепления точки
	X	Y			
1	2	3	4	5	6
н939У	353164.76	1193372.25	-	-	-
н938У	353164.20	1193372.08	-	-	-
н937У	353158.12	1193370.15	-	-	-
н944У	353159.32	1193366.38	-	-	-
н945У	353165.94	1193368.39	-	-	-
н942У	353165.85	1193368.70	-	-	-
н939У	353164.76	1193372.25	-	-	-

39:15:133303:5:3У478 :

2. Сведения о частях границ образуемых земельных участков:

обозначение земельного участка

Обозначение части границ		Горизонтальное проложение (S), м	Описание прохождения части границ	Сведения о согласовании местоположения границ (согласовано/спорное)
от т.	до т.			
1	2	3	4	5
н939У	н938У	0.59	-	-
н938У	н937У	6.38	-	-
н937У	н944У	3.96	-	-
н944У	н945У	6.92	-	-
н945У	н942У	0.32	-	-
н942У	н939У	3.71	-	-

3. Сведения о характеристиках образуемого земельного участка:

39:15:133303:5:3У478 :

обозначение земельного участка

№ п/п	Наименование характеристики земельного участка	Значение характеристики
1	2	3
1.	Адрес земельного участка	-
1.1.	Сведения о местоположении земельного участка (при отсутствии адреса) в структурированном в соответствии с федеральной информационной адресной системой виде	Российская Федерация, Калининградская область, город Калининград, улица Ялтинская
1.2.	Дополнительные сведения о местоположении земельного участка	-

3. Сведения о характеристиках образуемого земельного участка:		39:15:133303:5:3У478 :
		обозначение земельного участка
№ п/п	Наименование характеристики земельного участка	Значение характеристики
1	2	3
2.	Категория земель	Земли населенных пунктов
3.	Вид (виды) разрешенного использования	-
3.1.	Дополнительные сведения об использовании земельного участка	-
4.	Реестровый номер границ территориальной зоны или в случае отсутствия такого реестрового номера ее индивидуальное обозначение (вид, тип, номер, индекс)	-
5.	Площадь земельного участка \pm величина предельной погрешности определения (вычисления) площади ($P \pm \Delta P$), м ²	28 ± 2
6.	Формула, примененная для вычисления предельной погрешности определения площади земельного участка, с подставленными значениями и итоговые (вычисленные) значения (ΔP), м ²	$\Delta P = 3.5 * M_t * \sqrt{P} = 3.5 * 0,1 * \sqrt{28} = 2$
7.	Предельные минимальный и максимальный размеры земельного участка ($P_{\text{мин}}$ и $P_{\text{макс}}$), м ²	- -
8.	Кадастровый или иной государственный учетный номер (инвентарный) объекта недвижимости, расположенного на образуемом земельном участке	39:15:133303:728
9.	Кадастровые номера исходных земельных участков	39:15:133303:5
9.1.	Кадастровый номер входящего в состав земельного участка, представляющего собой единое землепользование (номер контура многоконтурного земельного участка), преобразование которого осуществляется	-
9.2.	Кадастровые номера земельных участков, исключаемых из состава измененного (исходного) земельного участка, представляющего собой единое землепользование	-
9.3.	Кадастровый или иной государственный учетный номер (инвентарный) объекта недвижимости, расположенного на измененном земельном участке	-
10.	Условный номер земельного участка	-
11.	Учетный номер проекта межевания территории	-
12.	Дополнительные сведения об образовании земельного участка	-
13.	Сведения о земельных участках (землях общего пользования, территории общего пользования), посредством которых обеспечивается доступ	Земли общего пользования
14.	Иные сведения	-
4. Пояснения к сведениям об образуемом земельном участке:		39:15:133303:5:3У478 :
		обозначение земельного участка
1.	-	

Сведения об образуемых земельных участках					
1. Сведения о характерных точках границ образуемых земельных участков				39:15:133303:5:3У479 : обозначение земельного участка	
Система координат МСК-39, зона 1				Зона № 1	
Обозначение характерных точек границ	Координаты, м		Метод определения координат	Формулы, примененные для расчета средней квадратической погрешности определения координат характерной точки границ (Mt), с подставленными в такие формулы значениями и итоговые (вычисленные) значения Mt, м	Описание закрепле ния точки
	X	Y			
1	2	3	4	5	6
н944У	353159.32	1193366.38	-	-	-
н946У	353160.49	1193362.58	-	-	-
н947У	353167.10	1193364.59	-	-	-
н948У	353166.97	1193365.01	-	-	-
н945У	353165.94	1193368.39	-	-	-
н944У	353159.32	1193366.38	-	-	-
2. Сведения о частях границ образуемых земельных участков:				39:15:133303:5:3У479 : обозначение земельного участка	
Обозначение части границ		Горизонтальное проложение (S), м	Описание прохождения части границ	Сведения о согласовании местоположения границ (согласовано/спорное)	
от т.	до т.				
1	2	3	4	5	
н944У	н946У	3.98	-	-	
н946У	н947У	6.91	-	-	
н947У	н948У	0.44	-	-	
н948У	н945У	3.53	-	-	
н945У	н944У	6.92	-	-	
3. Сведения о характеристиках образуемого земельного участка:				39:15:133303:5:3У479 : обозначение земельного участка	
№ п/п	Наименование характеристики земельного участка		Значение характеристики		
1	2		3		
1.	Адрес земельного участка		-		
1.1.	Сведения о местоположении земельного участка (при отсутствии адреса) в структурированном в соответствии с федеральной информационной адресной системой виде		Российская Федерация, Калининградская область, город Калининград, улица Ялтинская		
1.2.	Дополнительные сведения о местоположении земельного участка		-		
2.	Категория земель		Земли населенных пунктов		
3.	Вид (виды) разрешенного использования		-		

3. Сведения о характеристиках образуемого земельного участка:		39:15:133303:5:3У479 :
		обозначение земельного участка
№ п/п	Наименование характеристики земельного участка	Значение характеристики
1	2	3
3.1.	Дополнительные сведения об использовании земельного участка	-
4.	Реестровый номер границ территориальной зоны или в случае отсутствия такого реестрового номера ее индивидуальное обозначение (вид, тип, номер, индекс)	-
5.	Площадь земельного участка \pm величина предельной погрешности определения (вычисления) площади ($P \pm \Delta P$), м ²	27 ± 2
6.	Формула, примененная для вычисления предельной погрешности определения площади земельного участка, с подставленными значениями и итоговые (вычисленные) значения (ΔP), м ²	$\Delta P = 3.5 * M_t * \sqrt{P} = 3.5 * 0,1 * \sqrt{27} = 2$
7.	Предельные минимальный и максимальный размеры земельного участка ($P_{\text{мин}}$ и $P_{\text{макс}}$), м ²	- -
8.	Кадастровый или иной государственный учетный номер (инвентарный) объекта недвижимости, расположенного на образуемом земельном участке	39:15:133303:120
9.	Кадастровые номера исходных земельных участков	39:15:133303:5
9.1.	Кадастровый номер входящего в состав земельного участка, представляющего собой единое землепользование (номер контура многоконтурного земельного участка), преобразование которого осуществляется	-
9.2.	Кадастровые номера земельных участков, исключаемых из состава измененного (исходного) земельного участка, представляющего собой единое землепользование	-
9.3.	Кадастровый или иной государственный учетный номер (инвентарный) объекта недвижимости, расположенного на измененном земельном участке	-
10.	Условный номер земельного участка	-
11.	Учетный номер проекта межевания территории	-
12.	Дополнительные сведения об образовании земельного участка	-
13.	Сведения о земельных участках (землях общего пользования, территории общего пользования), посредством которых обеспечивается доступ	Земли общего пользования
14.	Иные сведения	-
4. Пояснения к сведениям об образуемом земельном участке:		39:15:133303:5:3У479 :
		обозначение земельного участка
1.	-	

Сведения об образуемых земельных участках

1. Сведения о характерных точках границ образуемых земельных участков

39:15:133303:5:3У480 :

обозначение земельного участка

Система координат МСК-39, зона 1

Зона № 1

Обозначение характерных точек границ	Координаты, м		Метод определения координат	Формулы, примененные для расчета средней квадратической погрешности определения координат характерной точки границ (Mt), с подставленными в такие формулы значениями и итоговые (вычисленные) значения Mt, м	Описание закрепления точки
	X	Y			
1	2	3	4	5	6
н946У	353160.49	1193362.58	-	-	-
н949У	353161.68	1193358.61	-	-	-
н950У	353168.23	1193360.79	-	-	-
н947У	353167.10	1193364.59	-	-	-
н946У	353160.49	1193362.58	-	-	-

39:15:133303:5:3У480 :

2. Сведения о частях границ образуемых земельных участков:

обозначение земельного участка

Обозначение части границ		Горизонтальное проложение (S), м	Описание прохождения части границ	Сведения о согласовании местоположения границ (согласовано/спорное)
от т.	до т.			
1	2	3	4	5
н946У	н949У	4.14	-	-
н949У	н950У	6.90	-	-
н950У	н947У	3.96	-	-
н947У	н946У	6.91	-	-

3. Сведения о характеристиках образуемого земельного участка:

39:15:133303:5:3У480 :

обозначение земельного участка

№ п/п	Наименование характеристики земельного участка	Значение характеристики
1	2	3
1.	Адрес земельного участка	-
1.1.	Сведения о местоположении земельного участка (при отсутствии адреса) в структурированном в соответствии с федеральной информационной адресной системой виде	Российская Федерация, Калининградская область, город Калининград, улица Ялтинская
1.2.	Дополнительные сведения о местоположении земельного участка	-
2.	Категория земель	Земли населенных пунктов
3.	Вид (виды) разрешенного использования	-
3.1.	Дополнительные сведения об использовании земельного участка	-

3. Сведения о характеристиках образуемого земельного участка:		39:15:133303:5:3У480 :
		обозначение земельного участка
№ п/п	Наименование характеристики земельного участка	Значение характеристики
1	2	3
4.	Реестровый номер границ территориальной зоны или в случае отсутствия такого реестрового номера ее индивидуальное обозначение (вид, тип, номер, индекс)	-
5.	Площадь земельного участка \pm величина предельной погрешности определения (вычисления) площади ($P \pm \Delta P$), м ²	28 ± 2
6.	Формула, примененная для вычисления предельной погрешности определения площади земельного участка, с подставленными значениями и итоговые (вычисленные) значения (ΔP), м ²	$\Delta P = 3.5 * M_t * \sqrt{P} = 3.5 * 0,1 * \sqrt{28} = 2$
7.	Предельные минимальный и максимальный размеры земельного участка ($P_{\text{мин}}$ и $P_{\text{макс}}$), м ²	- -
8.	Кадастровый или иной государственный учетный номер (инвентарный) объекта недвижимости, расположенного на образуемом земельном участке	-
9.	Кадастровые номера исходных земельных участков	39:15:133303:5
9.1.	Кадастровый номер входящего в состав земельного участка, представляющего собой единое землепользование (номер контура многоконтурного земельного участка), преобразование которого осуществляется	-
9.2.	Кадастровые номера земельных участков, исключаемых из состава измененного (исходного) земельного участка, представляющего собой единое землепользование	-
9.3.	Кадастровый или иной государственный учетный номер (инвентарный) объекта недвижимости, расположенного на измененном земельном участке	-
10.	Условный номер земельного участка	-
11.	Учетный номер проекта межевания территории	-
12.	Дополнительные сведения об образовании земельного участка	-
13.	Сведения о земельных участках (землях общего пользования, территории общего пользования), посредством которых обеспечивается доступ	Земли общего пользования
14.	Иные сведения	-
4. Пояснения к сведениям об образуемом земельном участке:		39:15:133303:5:3У480 :
		обозначение земельного участка
1.	-	

Сведения об образуемых земельных участках

1. Сведения о характерных точках границ образуемых земельных участков

39:15:133303:5:ЗУ481 :

обозначение земельного участка

Система координат МСК-39, зона 1

Зона № 1

Обозначение характерных точек границ	Координаты, м		Метод определения координат	Формулы, примененные для расчета средней квадратической погрешности определения координат характерной точки границ (Mt), с подставленными в такие формулы значениями и итоговые (вычисленные) значения Mt, м	Описание закрепления точки
	X	Y			
1	2	3	4	5	6
н949У	353161.68	1193358.61	-	-	-
н951У	353162.87	1193354.72	-	-	-
н952У	353169.49	1193356.73	-	-	-
н953У	353169.20	1193357.43	-	-	-
н950У	353168.23	1193360.79	-	-	-
н949У	353161.68	1193358.61	-	-	-

39:15:133303:5:ЗУ481 :

2. Сведения о частях границ образуемых земельных участков:

обозначение земельного участка

Обозначение части границ		Горизонтальное проложение (S), м	Описание прохождения части границ	Сведения о согласовании местоположения границ (согласовано/спорное)
от т.	до т.			
1	2	3	4	5
н949У	н951У	4.07	-	-
н951У	н952У	6.92	-	-
н952У	н953У	0.76	-	-
н953У	н950У	3.50	-	-
н950У	н949У	6.90	-	-

3. Сведения о характеристиках образуемого земельного участка:

39:15:133303:5:ЗУ481 :

обозначение земельного участка

№ п/п	Наименование характеристики земельного участка	Значение характеристики
1	2	3
1.	Адрес земельного участка	-
1.1.	Сведения о местоположении земельного участка (при отсутствии адреса) в структурированном в соответствии с федеральной информационной адресной системой виде	Российская Федерация, Калининградская область, город Калининград, улица Ялтинская
1.2.	Дополнительные сведения о местоположении земельного участка	-
2.	Категория земель	Земли населенных пунктов
3.	Вид (виды) разрешенного использования	-

3. Сведения о характеристиках образуемого земельного участка:		39:15:133303:5:ЗУ481 :
		обозначение земельного участка
№ п/п	Наименование характеристики земельного участка	Значение характеристики
1	2	3
3.1.	Дополнительные сведения об использовании земельного участка	-
4.	Реестровый номер границ территориальной зоны или в случае отсутствия такого реестрового номера ее индивидуальное обозначение (вид, тип, номер, индекс)	-
5.	Площадь земельного участка \pm величина предельной погрешности определения (вычисления) площади ($P \pm \Delta P$), м ²	29 ± 2
6.	Формула, примененная для вычисления предельной погрешности определения площади земельного участка, с подставленными значениями и итоговые (вычисленные) значения (ΔP), м ²	$\Delta P = 3.5 * M_t * \sqrt{P} = 3.5 * 0,1 * \sqrt{29} = 2$
7.	Предельные минимальный и максимальный размеры земельного участка ($P_{\text{мин}}$ и $P_{\text{макс}}$), м ²	- -
8.	Кадастровый или иной государственный учетный номер (инвентарный) объекта недвижимости, расположенного на образуемом земельном участке	39:15:133303:126
9.	Кадастровые номера исходных земельных участков	39:15:133303:5
9.1.	Кадастровый номер входящего в состав земельного участка, представляющего собой единое землепользование (номер контура многоконтурного земельного участка), преобразование которого осуществляется	-
9.2.	Кадастровые номера земельных участков, исключаемых из состава измененного (исходного) земельного участка, представляющего собой единое землепользование	-
9.3.	Кадастровый или иной государственный учетный номер (инвентарный) объекта недвижимости, расположенного на измененном земельном участке	-
10.	Условный номер земельного участка	-
11.	Учетный номер проекта межевания территории	-
12.	Дополнительные сведения об образовании земельного участка	-
13.	Сведения о земельных участках (землях общего пользования, территории общего пользования), посредством которых обеспечивается доступ	Земли общего пользования
14.	Иные сведения	-
4. Пояснения к сведениям об образуемом земельном участке:		39:15:133303:5:ЗУ481 :
		обозначение земельного участка
1.	-	

Сведения об образуемых земельных участках

1. Сведения о характерных точках границ образуемых земельных участков

39:15:133303:5:3У482 :

обозначение земельного участка

Система координат МСК-39, зона 1

Зона № 1

Обозначение характерных точек границ	Координаты, м		Метод определения координат	Формулы, примененные для расчета средней квадратической погрешности определения координат характерной точки границ (Mt), с подставленными в такие формулы значениями и итоговые (вычисленные) значения Mt, м	Описание закрепления точки
	X	Y			
1	2	3	4	5	6
н951У	353162.87	1193354.72	-	-	-
н954У	353163.98	1193351.04	-	-	-
н955У	353170.51	1193353.20	-	-	-
н952У	353169.49	1193356.73	-	-	-
н951У	353162.87	1193354.72	-	-	-

39:15:133303:5:3У482 :

2. Сведения о частях границ образуемых земельных участков:

обозначение земельного участка

Обозначение части границ		Горизонтальное проложение (S), м	Описание прохождения части границ	Сведения о согласовании местоположения границ (согласовано/спорное)
от т.	до т.			
1	2	3	4	5
н951У	н954У	3.84	-	-
н954У	н955У	6.88	-	-
н955У	н952У	3.67	-	-
н952У	н951У	6.92	-	-

3. Сведения о характеристиках образуемого земельного участка:

39:15:133303:5:3У482 :

обозначение земельного участка

№ п/п	Наименование характеристики земельного участка	Значение характеристики
1	2	3
1.	Адрес земельного участка	-
1.1.	Сведения о местоположении земельного участка (при отсутствии адреса) в структурированном в соответствии с федеральной информационной адресной системой виде	Российская Федерация, Калининградская область, город Калининград, улица Ялтинская
1.2.	Дополнительные сведения о местоположении земельного участка	-
2.	Категория земель	Земли населенных пунктов
3.	Вид (виды) разрешенного использования	-
3.1.	Дополнительные сведения об использовании земельного участка	-

3. Сведения о характеристиках образуемого земельного участка:		39:15:133303:5:3У482 :
		обозначение земельного участка
№ п/п	Наименование характеристики земельного участка	Значение характеристики
1	2	3
4.	Реестровый номер границ территориальной зоны или в случае отсутствия такого реестрового номера ее индивидуальное обозначение (вид, тип, номер, индекс)	-
5.	Площадь земельного участка \pm величина предельной погрешности определения (вычисления) площади ($P \pm \Delta P$), м ²	26 ± 2
6.	Формула, примененная для вычисления предельной погрешности определения площади земельного участка, с подставленными значениями и итоговые (вычисленные) значения (ΔP), м ²	$\Delta P = 3.5 * M_t * \sqrt{P} = 3.5 * 0,1 * \sqrt{26} = 2$
7.	Предельные минимальный и максимальный размеры земельного участка ($P_{\text{мин}}$ и $P_{\text{макс}}$), м ²	- -
8.	Кадастровый или иной государственный учетный номер (инвентарный) объекта недвижимости, расположенного на образуемом земельном участке	-
9.	Кадастровые номера исходных земельных участков	39:15:133303:5
9.1.	Кадастровый номер входящего в состав земельного участка, представляющего собой единое землепользование (номер контура многоконтурного земельного участка), преобразование которого осуществляется	-
9.2.	Кадастровые номера земельных участков, исключаемых из состава измененного (исходного) земельного участка, представляющего собой единое землепользование	-
9.3.	Кадастровый или иной государственный учетный номер (инвентарный) объекта недвижимости, расположенного на измененном земельном участке	-
10.	Условный номер земельного участка	-
11.	Учетный номер проекта межевания территории	-
12.	Дополнительные сведения об образовании земельного участка	-
13.	Сведения о земельных участках (землях общего пользования, территории общего пользования), посредством которых обеспечивается доступ	Земли общего пользования
14.	Иные сведения	-
4. Пояснения к сведениям об образуемом земельном участке:		39:15:133303:5:3У482 :
		обозначение земельного участка
1.	-	

Сведения об образуемых земельных участках

1. Сведения о характерных точках границ образуемых земельных участков

39:15:133303:5:3У483 :

обозначение земельного участка

Система координат МСК-39, зона 1

Зона № 1

Обозначение характерных точек границ	Координаты, м		Метод определения координат	Формулы, примененные для расчета средней квадратической погрешности определения координат характерной точки границ (Mt), с подставленными в такие формулы значениями и итоговые (вычисленные) значения Mt, м	Описание закрепления точки
	X	Y			
1	2	3	4	5	6
н942У	353165.85	1193368.70	-	-	-
н945У	353165.94	1193368.39	-	-	-
н948У	353166.97	1193365.01	-	-	-
н956У	353172.60	1193366.72	-	-	-
н943У	353171.49	1193370.42	-	-	-
н942У	353165.85	1193368.70	-	-	-

39:15:133303:5:3У483 :

2. Сведения о частях границ образуемых земельных участков:

обозначение земельного участка

Обозначение части границ		Горизонтальное проложение (S), м	Описание прохождения части границ	Сведения о согласовании местоположения границ (согласовано/спорное)
от т.	до т.			
1	2	3	4	5
н942У	н945У	0.32	-	-
н945У	н948У	3.53	-	-
н948У	н956У	5.88	-	-
н956У	н943У	3.86	-	-
н943У	н942У	5.90	-	-

3. Сведения о характеристиках образуемого земельного участка:

39:15:133303:5:3У483 :

обозначение земельного участка

№ п/п	Наименование характеристики земельного участка	Значение характеристики
1	2	3
1.	Адрес земельного участка	-
1.1.	Сведения о местоположении земельного участка (при отсутствии адреса) в структурированном в соответствии с федеральной информационной адресной системой виде	Российская Федерация, Калининградская область, город Калининград, улица Ялтинская
1.2.	Дополнительные сведения о местоположении земельного участка	-
2.	Категория земель	Земли населенных пунктов
3.	Вид (виды) разрешенного использования	-

3. Сведения о характеристиках образуемого земельного участка:		39:15:133303:5:3У483 :
		обозначение земельного участка
№ п/п	Наименование характеристики земельного участка	Значение характеристики
1	2	3
3.1.	Дополнительные сведения об использовании земельного участка	-
4.	Реестровый номер границ территориальной зоны или в случае отсутствия такого реестрового номера ее индивидуальное обозначение (вид, тип, номер, индекс)	-
5.	Площадь земельного участка \pm величина предельной погрешности определения (вычисления) площади ($P \pm \Delta P$), м ²	23 ± 2
6.	Формула, примененная для вычисления предельной погрешности определения площади земельного участка, с подставленными значениями и итоговые (вычисленные) значения (ΔP), м ²	$\Delta P = 3.5 * M_t * \sqrt{P} = 3.5 * 0,1 * \sqrt{23} = 2$
7.	Предельные минимальный и максимальный размеры земельного участка ($P_{\text{мин}}$ и $P_{\text{макс}}$), м ²	- -
8.	Кадастровый или иной государственный учетный номер (инвентарный) объекта недвижимости, расположенного на образуемом земельном участке	39:15:133303:388
9.	Кадастровые номера исходных земельных участков	39:15:133303:5
9.1.	Кадастровый номер входящего в состав земельного участка, представляющего собой единое землепользование (номер контура многоконтурного земельного участка), преобразование которого осуществляется	-
9.2.	Кадастровые номера земельных участков, исключаемых из состава измененного (исходного) земельного участка, представляющего собой единое землепользование	-
9.3.	Кадастровый или иной государственный учетный номер (инвентарный) объекта недвижимости, расположенного на измененном земельном участке	-
10.	Условный номер земельного участка	-
11.	Учетный номер проекта межевания территории	-
12.	Дополнительные сведения об образовании земельного участка	-
13.	Сведения о земельных участках (землях общего пользования, территории общего пользования), посредством которых обеспечивается доступ	Земли общего пользования
14.	Иные сведения	-
4. Пояснения к сведениям об образуемом земельном участке:		39:15:133303:5:3У483 :
		обозначение земельного участка
1.	-	

Сведения об образуемых земельных участках

1. Сведения о характерных точках границ образуемых земельных участков

39:15:133303:5:ЗУ484 :

обозначение земельного участка

Система координат МСК-39, зона 1

Зона № 1

Обозначение характерных точек границ	Координаты, м		Метод определения координат	Формулы, примененные для расчета средней квадратической погрешности определения координат характерной точки границ (Mt), с подставленными в такие формулы значениями и итоговые (вычисленные) значения Mt, м	Описание закрепления точки
	X	Y			
1	2	3	4	5	6
н948У	353166.97	1193365.01	-	-	-
н947У	353167.10	1193364.59	-	-	-
н950У	353168.23	1193360.79	-	-	-
н957У	353174.02	1193362.45	-	-	-
н956У	353172.60	1193366.72	-	-	-
н948У	353166.97	1193365.01	-	-	-

39:15:133303:5:ЗУ484 :

2. Сведения о частях границ образуемых земельных участков:

обозначение земельного участка

Обозначение части границ		Горизонтальное проложение (S), м	Описание прохождения части границ	Сведения о согласовании местоположения границ (согласовано/спорное)
от т.	до т.			
1	2	3	4	5
н948У	н947У	0.44	-	-
н947У	н950У	3.96	-	-
н950У	н957У	6.02	-	-
н957У	н956У	4.50	-	-
н956У	н948У	5.88	-	-

3. Сведения о характеристиках образуемого земельного участка:

39:15:133303:5:ЗУ484 :

обозначение земельного участка

№ п/п	Наименование характеристики земельного участка	Значение характеристики
1	2	3
1.	Адрес земельного участка	-
1.1.	Сведения о местоположении земельного участка (при отсутствии адреса) в структурированном в соответствии с федеральной информационной адресной системой виде	Российская Федерация, Калининградская область, город Калининград, улица Ялтинская
1.2.	Дополнительные сведения о местоположении земельного участка	-
2.	Категория земель	Земли населенных пунктов
3.	Вид (виды) разрешенного использования	-

3. Сведения о характеристиках образуемого земельного участка:		39:15:133303:5:ЗУ484 :
		обозначение земельного участка
№ п/п	Наименование характеристики земельного участка	Значение характеристики
1	2	3
3.1.	Дополнительные сведения об использовании земельного участка	-
4.	Реестровый номер границ территориальной зоны или в случае отсутствия такого реестрового номера ее индивидуальное обозначение (вид, тип, номер, индекс)	-
5.	Площадь земельного участка \pm величина предельной погрешности определения (вычисления) площади ($P \pm \Delta P$), м ²	26 ± 2
6.	Формула, примененная для вычисления предельной погрешности определения площади земельного участка, с подставленными значениями и итоговые (вычисленные) значения (ΔP), м ²	$\Delta P = 3.5 * M_t * \sqrt{P} = 3.5 * 0,1 * \sqrt{26} = 2$
7.	Предельные минимальный и максимальный размеры земельного участка ($P_{\text{мин}}$ и $P_{\text{макс}}$), м ²	- -
8.	Кадастровый или иной государственный учетный номер (инвентарный) объекта недвижимости, расположенного на образуемом земельном участке	-
9.	Кадастровые номера исходных земельных участков	39:15:133303:5
9.1.	Кадастровый номер входящего в состав земельного участка, представляющего собой единое землепользование (номер контура многоконтурного земельного участка), преобразование которого осуществляется	-
9.2.	Кадастровые номера земельных участков, исключаемых из состава измененного (исходного) земельного участка, представляющего собой единое землепользование	-
9.3.	Кадастровый или иной государственный учетный номер (инвентарный) объекта недвижимости, расположенного на измененном земельном участке	-
10.	Условный номер земельного участка	-
11.	Учетный номер проекта межевания территории	-
12.	Дополнительные сведения об образовании земельного участка	-
13.	Сведения о земельных участках (землях общего пользования, территории общего пользования), посредством которых обеспечивается доступ	Земли общего пользования
14.	Иные сведения	-
4. Пояснения к сведениям об образуемом земельном участке:		39:15:133303:5:ЗУ484 :
		обозначение земельного участка
1.	-	

Сведения об образуемых земельных участках					
1. Сведения о характерных точках границ образуемых земельных участков				39:15:133303:5:3У485 : обозначение земельного участка	
Система координат МСК-39, зона 1				Зона № 1	
Обозначение характерных точек границ	Координаты, м		Метод определения координат	Формулы, примененные для расчета средней квадратической погрешности определения координат характерной точки границ (Mt), с подставленными в такие формулы значениями и итоговые (вычисленные) значения Mt, м	Описание закрепле ния точки
	X	Y			
1	2	3	4	5	6
н953У	353169.20	1193357.43	-	-	-
н952У	353169.49	1193356.73	-	-	-
н955У	353170.51	1193353.20	-	-	-
н958У	353176.16	1193355.00	-	-	-
н959У	353175.11	1193358.99	-	-	-
н960У	353175.02	1193358.97	-	-	-
н961У	353169.41	1193357.49	-	-	-
н953У	353169.20	1193357.43	-	-	-
2. Сведения о частях границ образуемых земельных участков:				39:15:133303:5:3У485 : обозначение земельного участка	
Обозначение части границ		Горизонтальное проложение (S), м	Описание прохождения части границ	Сведения о согласовании местоположения границ (согласовано/спорное)	
от т.	до т.				
1	2	3	4	5	
н953У	н952У	0.76	-	-	
н952У	н955У	3.67	-	-	
н955У	н958У	5.93	-	-	
н958У	н959У	4.13	-	-	
н959У	н960У	0.09	-	-	
н960У	н961У	5.80	-	-	
н961У	н953У	0.22	-	-	
3. Сведения о характеристиках образуемого земельного участка:				39:15:133303:5:3У485 : обозначение земельного участка	
№ п/п	Наименование характеристики земельного участка		Значение характеристики		
1	2		3		
1.	Адрес земельного участка		-		

3. Сведения о характеристиках образуемого земельного участка:		39:15:133303:5:3У485 :
		обозначение земельного участка
№ п/п	Наименование характеристики земельного участка	Значение характеристики
1	2	3
1.1.	Сведения о местоположении земельного участка (при отсутствии адреса) в структурированном в соответствии с федеральной информационной адресной системой виде	Российская Федерация, Калининградская область, город Калининград, улица Ялтинская
1.2.	Дополнительные сведения о местоположении земельного участка	-
2.	Категория земель	Земли населенных пунктов
3.	Вид (виды) разрешенного использования	-
3.1.	Дополнительные сведения об использовании земельного участка	-
4.	Реестровый номер границ территориальной зоны или в случае отсутствия такого реестрового номера ее индивидуальное обозначение (вид, тип, номер, индекс)	-
5.	Площадь земельного участка \pm величина предельной погрешности определения (вычисления) площади ($P \pm \Delta P$), м ²	26 ± 2
6.	Формула, примененная для вычисления предельной погрешности определения площади земельного участка, с подставленными значениями и итоговые (вычисленные) значения (ΔP), м ²	$\Delta P = 3.5 * M_t * \sqrt{P} = 3.5 * 0,1 * \sqrt{26} = 2$
7.	Предельные минимальный и максимальный размеры земельного участка (P_{\min} и P_{\max}), м ²	- -
8.	Кадастровый или иной государственный учетный номер (инвентарный) объекта недвижимости, расположенного на образуемом земельном участке	39:15:133303:696
9.	Кадастровые номера исходных земельных участков	39:15:133303:5
9.1.	Кадастровый номер входящего в состав земельного участка, представляющего собой единое землепользование (номер контура многоконтурного земельного участка), преобразование которого осуществляется	-
9.2.	Кадастровые номера земельных участков, исключаемых из состава измененного (исходного) земельного участка, представляющего собой единое землепользование	-
9.3.	Кадастровый или иной государственный учетный номер (инвентарный) объекта недвижимости, расположенного на измененном земельном участке	-
10.	Условный номер земельного участка	-
11.	Учетный номер проекта межевания территории	-
12.	Дополнительные сведения об образовании земельного участка	-
13.	Сведения о земельных участках (землях общего пользования, территории общего пользования), посредством которых обеспечивается доступ	Земли общего пользования
14.	Иные сведения	-
4. Пояснения к сведениям об образуемом земельном участке:		39:15:133303:5:3У485 :
		обозначение земельного участка
1.	-	

Сведения об образуемых земельных участках					
1. Сведения о характерных точках границ образуемых земельных участков				39:15:133303:5:3У486 :	
				обозначение земельного участка	
Система координат МСК-39, зона 1				Зона № 1	
Обозначение характерных точек границ	Координаты, м		Метод определения координат	Формулы, примененные для расчета средней квадратической погрешности определения координат характерной точки границ (Mt), с подставленными в такие формулы значениями и итоговые (вычисленные) значения Mt, м	Описание закрепле ния точки
	X	Y			
1	2	3	4	5	6
н863У	353156.60	1193341.86	-	-	-
н963У	353155.64	1193345.39	-	-	-
н964У	353147.91	1193343.14	-	-	-
н860У	353148.91	1193339.60	-	-	-
н863У	353156.60	1193341.86	-	-	-
2. Сведения о частях границ образуемых земельных участков:				39:15:133303:5:3У486 :	
				обозначение земельного участка	
Обозначение части границ		Горизонтальное проложение (S), м	Описание прохождения части границ	Сведения о согласовании местоположения границ (согласовано/спорное)	
от т.	до т.				
1	2	3	4	5	
н863У	н963У	3.66	-	-	
н963У	н964У	8.05	-	-	
н964У	н860У	3.68	-	-	
н860У	н863У	8.02	-	-	
3. Сведения о характеристиках образуемого земельного участка:				39:15:133303:5:3У486 :	
				обозначение земельного участка	
№ п/п	Наименование характеристики земельного участка		Значение характеристики		
1	2		3		
1.	Адрес земельного участка		-		
1.1.	Сведения о местоположении земельного участка (при отсутствии адреса) в структурированном в соответствии с федеральной информационной адресной системой виде		Российская Федерация, Калининградская область, город Калининград, улица Ялтинская		
1.2.	Дополнительные сведения о местоположении земельного участка		-		
2.	Категория земель		Земли населенных пунктов		
3.	Вид (виды) разрешенного использования		-		
3.1.	Дополнительные сведения об использовании земельного участка		-		

3. Сведения о характеристиках образуемого земельного участка:		39:15:133303:5:3У486 :
		обозначение земельного участка
№ п/п	Наименование характеристики земельного участка	Значение характеристики
1	2	3
4.	Реестровый номер границ территориальной зоны или в случае отсутствия такого реестрового номера ее индивидуальное обозначение (вид, тип, номер, индекс)	-
5.	Площадь земельного участка \pm величина предельной погрешности определения (вычисления) площади ($P \pm \Delta P$), м ²	29 ± 2
6.	Формула, примененная для вычисления предельной погрешности определения площади земельного участка, с подставленными значениями и итоговые (вычисленные) значения (ΔP), м ²	$\Delta P = 3.5 * M_t * \sqrt{P} = 3.5 * 0,1 * \sqrt{29} = 2$
7.	Предельные минимальный и максимальный размеры земельного участка ($P_{\text{мин}}$ и $P_{\text{макс}}$), м ²	- -
8.	Кадастровый или иной государственный учетный номер (инвентарный) объекта недвижимости, расположенного на образуемом земельном участке	39:15:133303:790
9.	Кадастровые номера исходных земельных участков	39:15:133303:5
9.1.	Кадастровый номер входящего в состав земельного участка, представляющего собой единое землепользование (номер контура многоконтурного земельного участка), преобразование которого осуществляется	-
9.2.	Кадастровые номера земельных участков, исключаемых из состава измененного (исходного) земельного участка, представляющего собой единое землепользование	-
9.3.	Кадастровый или иной государственный учетный номер (инвентарный) объекта недвижимости, расположенного на измененном земельном участке	-
10.	Условный номер земельного участка	-
11.	Учетный номер проекта межевания территории	-
12.	Дополнительные сведения об образовании земельного участка	-
13.	Сведения о земельных участках (землях общего пользования, территории общего пользования), посредством которых обеспечивается доступ	Земли общего пользования
14.	Иные сведения	-
4. Пояснения к сведениям об образуемом земельном участке:		39:15:133303:5:3У486 :
		обозначение земельного участка
1.	-	

Сведения об образуемых земельных участках

1. Сведения о характерных точках границ образуемых земельных участков

39:15:133303:5:3У487 :

обозначение земельного участка

Система координат МСК-39, зона 1

Зона № 1

Обозначение характерных точек границ	Координаты, м		Метод определения координат	Формулы, примененные для расчета средней квадратической погрешности определения координат характерной точки границ (Mt), с подставленными в такие формулы значениями и итоговые (вычисленные) значения Mt, м	Описание закрепления точки
	X	Y			
1	2	3	4	5	6
н963У	353155.64	1193345.39	-	-	-
н965У	353154.66	1193348.88	-	-	-
н966У	353146.87	1193346.82	-	-	-
н964У	353147.91	1193343.14	-	-	-
н963У	353155.64	1193345.39	-	-	-

39:15:133303:5:3У487 :

2. Сведения о частях границ образуемых земельных участков:

обозначение земельного участка

Обозначение части границ		Горизонтальное проложение (S), м	Описание прохождения части границ	Сведения о согласовании местоположения границ (согласовано/спорное)
от т.	до т.			
1	2	3	4	5
н963У	н965У	3.62	-	-
н965У	н966У	8.06	-	-
н966У	н964У	3.82	-	-
н964У	н963У	8.05	-	-

3. Сведения о характеристиках образуемого земельного участка:

39:15:133303:5:3У487 :

обозначение земельного участка

№ п/п	Наименование характеристики земельного участка	Значение характеристики
1	2	3
1.	Адрес земельного участка	-
1.1.	Сведения о местоположении земельного участка (при отсутствии адреса) в структурированном в соответствии с федеральной информационной адресной системой виде	Российская Федерация, Калининградская область, город Калининград, улица Ялтинская
1.2.	Дополнительные сведения о местоположении земельного участка	-
2.	Категория земель	Земли населенных пунктов
3.	Вид (виды) разрешенного использования	-
3.1.	Дополнительные сведения об использовании земельного участка	-

3. Сведения о характеристиках образуемого земельного участка:		39:15:133303:5:3У487 :
		обозначение земельного участка
№ п/п	Наименование характеристики земельного участка	Значение характеристики
1	2	3
4.	Реестровый номер границ территориальной зоны или в случае отсутствия такого реестрового номера ее индивидуальное обозначение (вид, тип, номер, индекс)	-
5.	Площадь земельного участка \pm величина предельной погрешности определения (вычисления) площади ($P \pm \Delta P$), м ²	30 ± 2
6.	Формула, примененная для вычисления предельной погрешности определения площади земельного участка, с подставленными значениями и итоговые (вычисленные) значения (ΔP), м ²	$\Delta P = 3.5 * M_t * \sqrt{P} = 3.5 * 0,1 * \sqrt{30} = 2$
7.	Предельные минимальный и максимальный размеры земельного участка ($P_{\text{мин}}$ и $P_{\text{макс}}$), м ²	- -
8.	Кадастровый или иной государственный учетный номер (инвентарный) объекта недвижимости, расположенного на образуемом земельном участке	39:15:133303:921
9.	Кадастровые номера исходных земельных участков	39:15:133303:5
9.1.	Кадастровый номер входящего в состав земельного участка, представляющего собой единое землепользование (номер контура многоконтурного земельного участка), преобразование которого осуществляется	-
9.2.	Кадастровые номера земельных участков, исключаемых из состава измененного (исходного) земельного участка, представляющего собой единое землепользование	-
9.3.	Кадастровый или иной государственный учетный номер (инвентарный) объекта недвижимости, расположенного на измененном земельном участке	-
10.	Условный номер земельного участка	-
11.	Учетный номер проекта межевания территории	-
12.	Дополнительные сведения об образовании земельного участка	-
13.	Сведения о земельных участках (землях общего пользования, территории общего пользования), посредством которых обеспечивается доступ	Земли общего пользования
14.	Иные сведения	-
4. Пояснения к сведениям об образуемом земельном участке:		39:15:133303:5:3У487 :
		обозначение земельного участка
1.	-	

Сведения об образуемых земельных участках

1. Сведения о характерных точках границ образуемых земельных участков

39:15:133303:5:3У488 :

обозначение земельного участка

Система координат МСК-39, зона 1

Зона № 1

Обозначение характерных точек границ	Координаты, м		Метод определения координат	Формулы, примененные для расчета средней квадратической погрешности определения координат характерной точки границ (Mt), с подставленными в такие формулы значениями и итоговые (вычисленные) значения Mt, м	Описание закрепления точки
	X	Y			
1	2	3	4	5	6
н965У	353154.66	1193348.88	-	-	-
н967У	353153.74	1193352.38	-	-	-
н968У	353145.88	1193350.34	-	-	-
н966У	353146.87	1193346.82	-	-	-
н965У	353154.66	1193348.88	-	-	-

39:15:133303:5:3У488 :

2. Сведения о частях границ образуемых земельных участков:

обозначение земельного участка

Обозначение части границ		Горизонтальное проложение (S), м	Описание прохождения части границ	Сведения о согласовании местоположения границ (согласовано/спорное)
от т.	до т.			
1	2	3	4	5
н965У	н967У	3.62	-	-
н967У	н968У	8.12	-	-
н968У	н966У	3.66	-	-
н966У	н965У	8.06	-	-

3. Сведения о характеристиках образуемого земельного участка:

39:15:133303:5:3У488 :

обозначение земельного участка

№ п/п	Наименование характеристики земельного участка	Значение характеристики
1	2	3
1.	Адрес земельного участка	-
1.1.	Сведения о местоположении земельного участка (при отсутствии адреса) в структурированном в соответствии с федеральной информационной адресной системой виде	Российская Федерация, Калининградская область, город Калининград, улица Ялтинская
1.2.	Дополнительные сведения о местоположении земельного участка	-
2.	Категория земель	Земли населенных пунктов
3.	Вид (виды) разрешенного использования	-
3.1.	Дополнительные сведения об использовании земельного участка	-

3. Сведения о характеристиках образуемого земельного участка:		39:15:133303:5:3У488 :
		обозначение земельного участка
№ п/п	Наименование характеристики земельного участка	Значение характеристики
1	2	3
4.	Реестровый номер границ территориальной зоны или в случае отсутствия такого реестрового номера ее индивидуальное обозначение (вид, тип, номер, индекс)	-
5.	Площадь земельного участка \pm величина предельной погрешности определения (вычисления) площади ($P \pm \Delta P$), м ²	29 ± 2
6.	Формула, примененная для вычисления предельной погрешности определения площади земельного участка, с подставленными значениями и итоговые (вычисленные) значения (ΔP), м ²	$\Delta P = 3.5 * M_t * \sqrt{P} = 3.5 * 0,1 * \sqrt{29} = 2$
7.	Предельные минимальный и максимальный размеры земельного участка ($P_{\text{мин}}$ и $P_{\text{макс}}$), м ²	- -
8.	Кадастровый или иной государственный учетный номер (инвентарный) объекта недвижимости, расположенного на образуемом земельном участке	39:15:133303:811
9.	Кадастровые номера исходных земельных участков	39:15:133303:5
9.1.	Кадастровый номер входящего в состав земельного участка, представляющего собой единое землепользование (номер контура многоконтурного земельного участка), преобразование которого осуществляется	-
9.2.	Кадастровые номера земельных участков, исключаемых из состава измененного (исходного) земельного участка, представляющего собой единое землепользование	-
9.3.	Кадастровый или иной государственный учетный номер (инвентарный) объекта недвижимости, расположенного на измененном земельном участке	-
10.	Условный номер земельного участка	-
11.	Учетный номер проекта межевания территории	-
12.	Дополнительные сведения об образовании земельного участка	-
13.	Сведения о земельных участках (землях общего пользования, территории общего пользования), посредством которых обеспечивается доступ	Земли общего пользования
14.	Иные сведения	-
4. Пояснения к сведениям об образуемом земельном участке:		39:15:133303:5:3У488 :
		обозначение земельного участка
1.	-	

Сведения об образуемых земельных участках

1. Сведения о характерных точках границ образуемых земельных участков

39:15:133303:5:3У489 :

обозначение земельного участка

Система координат МСК-39, зона 1

Зона № 1

Обозначение характерных точек границ	Координаты, м		Метод определения координат	Формулы, примененные для расчета средней квадратической погрешности определения координат характерной точки границ (Mt), с подставленными в такие формулы значениями и итоговые (вычисленные) значения Mt, м	Описание закрепления точки
	X	Y			
1	2	3	4	5	6
н969У	353152.72	1193355.73	-	-	-
н970У	353146.90	1193354.17	-	-	-
н971У	353144.94	1193353.65	-	-	-
н968У	353145.88	1193350.34	-	-	-
н967У	353153.74	1193352.38	-	-	-
н969У	353152.72	1193355.73	-	-	-

39:15:133303:5:3У489 :

2. Сведения о частях границ образуемых земельных участков:

обозначение земельного участка

Обозначение части границ		Горизонтальное проложение (S), м	Описание прохождения части границ	Сведения о согласовании местоположения границ (согласовано/спорное)
от т.	до т.			
1	2	3	4	5
н969У	н970У	6.03	-	-
н970У	н971У	2.03	-	-
н971У	н968У	3.44	-	-
н968У	н967У	8.12	-	-
н967У	н969У	3.50	-	-

3. Сведения о характеристиках образуемого земельного участка:

39:15:133303:5:3У489 :

обозначение земельного участка

№ п/п	Наименование характеристики земельного участка	Значение характеристики
1	2	3
1.	Адрес земельного участка	-
1.1.	Сведения о местоположении земельного участка (при отсутствии адреса) в структурированном в соответствии с федеральной информационной адресной системой виде	Российская Федерация, Калининградская область, город Калининград, улица Ялтинская
1.2.	Дополнительные сведения о местоположении земельного участка	-
2.	Категория земель	Земли населенных пунктов
3.	Вид (виды) разрешенного использования	-

3. Сведения о характеристиках образуемого земельного участка:		39:15:133303:5:3У489 :
		обозначение земельного участка
№ п/п	Наименование характеристики земельного участка	Значение характеристики
1	2	3
3.1.	Дополнительные сведения об использовании земельного участка	-
4.	Реестровый номер границ территориальной зоны или в случае отсутствия такого реестрового номера ее индивидуальное обозначение (вид, тип, номер, индекс)	-
5.	Площадь земельного участка \pm величина предельной погрешности определения (вычисления) площади ($P \pm \Delta P$), м ²	28 ± 2
6.	Формула, примененная для вычисления предельной погрешности определения площади земельного участка, с подставленными значениями и итоговые (вычисленные) значения (ΔP), м ²	$\Delta P = 3.5 * M_t * \sqrt{P} = 3.5 * 0,1 * \sqrt{28} = 2$
7.	Предельные минимальный и максимальный размеры земельного участка ($P_{\text{мин}}$ и $P_{\text{макс}}$), м ²	- -
8.	Кадастровый или иной государственный учетный номер (инвентарный) объекта недвижимости, расположенного на образуемом земельном участке	39:15:133303:905
9.	Кадастровые номера исходных земельных участков	39:15:133303:5
9.1.	Кадастровый номер входящего в состав земельного участка, представляющего собой единое землепользование (номер контура многоконтурного земельного участка), преобразование которого осуществляется	-
9.2.	Кадастровые номера земельных участков, исключаемых из состава измененного (исходного) земельного участка, представляющего собой единое землепользование	-
9.3.	Кадастровый или иной государственный учетный номер (инвентарный) объекта недвижимости, расположенного на измененном земельном участке	-
10.	Условный номер земельного участка	-
11.	Учетный номер проекта межевания территории	-
12.	Дополнительные сведения об образовании земельного участка	-
13.	Сведения о земельных участках (землях общего пользования, территории общего пользования), посредством которых обеспечивается доступ	Земли общего пользования
14.	Иные сведения	-
4. Пояснения к сведениям об образуемом земельном участке:		39:15:133303:5:3У489 :
		обозначение земельного участка
1.	-	

Сведения об образуемых земельных участках

1. Сведения о характерных точках границ образуемых земельных участков

39:15:133303:5:3У490 :

обозначение земельного участка

Система координат МСК-39, зона 1

Зона № 1

Обозначение характерных точек границ	Координаты, м		Метод определения координат	Формулы, примененные для расчета средней квадратической погрешности определения координат характерной точки границ (Mt), с подставленными в такие формулы значениями и итоговые (вычисленные) значения Mt, м	Описание закрепления точки
	X	Y			
1	2	3	4	5	6
н969У	353152.72	1193355.73	-	-	-
н972У	353151.74	1193359.39	-	-	-
н973У	353143.90	1193357.32	-	-	-
н971У	353144.94	1193353.65	-	-	-
н970У	353146.90	1193354.17	-	-	-
н969У	353152.72	1193355.73	-	-	-

39:15:133303:5:3У490 :

2. Сведения о частях границ образуемых земельных участков:

обозначение земельного участка

Обозначение части границ		Горизонтальное проложение (S), м	Описание прохождения части границ	Сведения о согласовании местоположения границ (согласовано/спорное)
от т.	до т.			
1	2	3	4	5
н969У	н972У	3.79	-	-
н972У	н973У	8.11	-	-
н973У	н971У	3.81	-	-
н971У	н970У	2.03	-	-
н970У	н969У	6.03	-	-

3. Сведения о характеристиках образуемого земельного участка:

39:15:133303:5:3У490 :

обозначение земельного участка

№ п/п	Наименование характеристики земельного участка	Значение характеристики
1	2	3
1.	Адрес земельного участка	-
1.1.	Сведения о местоположении земельного участка (при отсутствии адреса) в структурированном в соответствии с федеральной информационной адресной системой виде	Российская Федерация, Калининградская область, город Калининград, улица Ялтинская
1.2.	Дополнительные сведения о местоположении земельного участка	-
2.	Категория земель	Земли населенных пунктов
3.	Вид (виды) разрешенного использования	-

3. Сведения о характеристиках образуемого земельного участка:		39:15:133303:5:ЗУ490 :
		обозначение земельного участка
№ п/п	Наименование характеристики земельного участка	Значение характеристики
1	2	3
3.1.	Дополнительные сведения об использовании земельного участка	-
4.	Реестровый номер границ территориальной зоны или в случае отсутствия такого реестрового номера ее индивидуальное обозначение (вид, тип, номер, индекс)	-
5.	Площадь земельного участка \pm величина предельной погрешности определения (вычисления) площади ($P \pm \Delta P$), м ²	31 ± 2
6.	Формула, примененная для вычисления предельной погрешности определения площади земельного участка, с подставленными значениями и итоговые (вычисленные) значения (ΔP), м ²	$\Delta P = 3.5 * M_t * \sqrt{P} = 3.5 * 0,1 * \sqrt{31} = 2$
7.	Предельные минимальный и максимальный размеры земельного участка (P_{\min} и P_{\max}), м ²	- -
8.	Кадастровый или иной государственный учетный номер (инвентарный) объекта недвижимости, расположенного на образуемом земельном участке	39:15:133303:904
9.	Кадастровые номера исходных земельных участков	39:15:133303:5
9.1.	Кадастровый номер входящего в состав земельного участка, представляющего собой единое землепользование (номер контура многоконтурного земельного участка), преобразование которого осуществляется	-
9.2.	Кадастровые номера земельных участков, исключаемых из состава измененного (исходного) земельного участка, представляющего собой единое землепользование	-
9.3.	Кадастровый или иной государственный учетный номер (инвентарный) объекта недвижимости, расположенного на измененном земельном участке	-
10.	Условный номер земельного участка	-
11.	Учетный номер проекта межевания территории	-
12.	Дополнительные сведения об образовании земельного участка	-
13.	Сведения о земельных участках (землях общего пользования, территории общего пользования), посредством которых обеспечивается доступ	Земли общего пользования
14.	Иные сведения	-
4. Пояснения к сведениям об образуемом земельном участке:		39:15:133303:5:ЗУ490 :
		обозначение земельного участка
1.	-	

Сведения об образуемых земельных участках

1. Сведения о характерных точках границ образуемых земельных участков

39:15:133303:5:3У491 :

обозначение земельного участка

Система координат МСК-39, зона 1

Зона № 1

Обозначение характерных точек границ	Координаты, м		Метод определения координат	Формулы, примененные для расчета средней квадратической погрешности определения координат характерной точки границ (Mt), с подставленными в такие формулы значениями и итоговые (вычисленные) значения Mt, м	Описание закрепления точки
	X	Y			
1	2	3	4	5	6
н973У	353143.90	1193357.32	-	-	-
н972У	353151.74	1193359.39	-	-	-
н974У	353150.84	1193363.05	-	-	-
н975У	353142.90	1193360.87	-	-	-
н973У	353143.90	1193357.32	-	-	-

39:15:133303:5:3У491 :

2. Сведения о частях границ образуемых земельных участков:

обозначение земельного участка

Обозначение части границ		Горизонтальное проложение (S), м	Описание прохождения части границ	Сведения о согласовании местоположения границ (согласовано/спорное)
от т.	до т.			
1	2	3	4	5
н973У	н972У	8.11	-	-
н972У	н974У	3.77	-	-
н974У	н975У	8.23	-	-
н975У	н973У	3.69	-	-

3. Сведения о характеристиках образуемого земельного участка:

39:15:133303:5:3У491 :

обозначение земельного участка

№ п/п	Наименование характеристики земельного участка	Значение характеристики
1	2	3
1.	Адрес земельного участка	-
1.1.	Сведения о местоположении земельного участка (при отсутствии адреса) в структурированном в соответствии с федеральной информационной адресной системой виде	Российская Федерация, Калининградская область, город Калининград, улица Ялтинская
1.2.	Дополнительные сведения о местоположении земельного участка	-
2.	Категория земель	Земли населенных пунктов
3.	Вид (виды) разрешенного использования	-
3.1.	Дополнительные сведения об использовании земельного участка	-

3. Сведения о характеристиках образуемого земельного участка:		39:15:133303:5:3У491 :
		обозначение земельного участка
№ п/п	Наименование характеристики земельного участка	Значение характеристики
1	2	3
4.	Реестровый номер границ территориальной зоны или в случае отсутствия такого реестрового номера ее индивидуальное обозначение (вид, тип, номер, индекс)	-
5.	Площадь земельного участка \pm величина предельной погрешности определения (вычисления) площади ($P \pm \Delta P$), м ²	30 ± 2
6.	Формула, примененная для вычисления предельной погрешности определения площади земельного участка, с подставленными значениями и итоговые (вычисленные) значения (ΔP), м ²	$\Delta P = 3.5 * M_t * \sqrt{P} = 3.5 * 0,1 * \sqrt{30} = 2$
7.	Предельные минимальный и максимальный размеры земельного участка ($P_{\text{мин}}$ и $P_{\text{макс}}$), м ²	- -
8.	Кадастровый или иной государственный учетный номер (инвентарный) объекта недвижимости, расположенного на образуемом земельном участке	39:15:133303:406
9.	Кадастровые номера исходных земельных участков	39:15:133303:5
9.1.	Кадастровый номер входящего в состав земельного участка, представляющего собой единое землепользование (номер контура многоконтурного земельного участка), преобразование которого осуществляется	-
9.2.	Кадастровые номера земельных участков, исключаемых из состава измененного (исходного) земельного участка, представляющего собой единое землепользование	-
9.3.	Кадастровый или иной государственный учетный номер (инвентарный) объекта недвижимости, расположенного на измененном земельном участке	-
10.	Условный номер земельного участка	-
11.	Учетный номер проекта межевания территории	-
12.	Дополнительные сведения об образовании земельного участка	-
13.	Сведения о земельных участках (землях общего пользования, территории общего пользования), посредством которых обеспечивается доступ	Земли общего пользования
14.	Иные сведения	-
4. Пояснения к сведениям об образуемом земельном участке:		39:15:133303:5:3У491 :
		обозначение земельного участка
1.	-	

Сведения об образуемых земельных участках

1. Сведения о характерных точках границ образуемых земельных участков

39:15:133303:5:3У492 :

обозначение земельного участка

Система координат МСК-39, зона 1

Зона № 1

Обозначение характерных точек границ	Координаты, м		Метод определения координат	Формулы, примененные для расчета средней квадратической погрешности определения координат характерной точки границ (Mt), с подставленными в такие формулы значениями и итоговые (вычисленные) значения Mt, м	Описание закрепления точки
	X	Y			
1	2	3	4	5	6
н975У	353142.90	1193360.87	-	-	-
н974У	353150.84	1193363.05	-	-	-
н976У	353149.81	1193366.47	-	-	-
н977У	353141.93	1193364.29	-	-	-
н975У	353142.90	1193360.87	-	-	-

39:15:133303:5:3У492 :

2. Сведения о частях границ образуемых земельных участков:

обозначение земельного участка

Обозначение части границ		Горизонтальное проложение (S), м	Описание прохождения части границ	Сведения о согласовании местоположения границ (согласовано/спорное)
от т.	до т.			
1	2	3	4	5
н975У	н974У	8.23	-	-
н974У	н976У	3.57	-	-
н976У	н977У	8.18	-	-
н977У	н975У	3.55	-	-

3. Сведения о характеристиках образуемого земельного участка:

39:15:133303:5:3У492 :

обозначение земельного участка

№ п/п	Наименование характеристики земельного участка	Значение характеристики
1	2	3
1.	Адрес земельного участка	-
1.1.	Сведения о местоположении земельного участка (при отсутствии адреса) в структурированном в соответствии с федеральной информационной адресной системой виде	Российская Федерация, Калининградская область, город Калининград, улица Ялтинская
1.2.	Дополнительные сведения о местоположении земельного участка	-
2.	Категория земель	Земли населенных пунктов
3.	Вид (виды) разрешенного использования	-
3.1.	Дополнительные сведения об использовании земельного участка	-

3. Сведения о характеристиках образуемого земельного участка:		39:15:133303:5:3У492 :
		обозначение земельного участка
№ п/п	Наименование характеристики земельного участка	Значение характеристики
1	2	3
4.	Реестровый номер границ территориальной зоны или в случае отсутствия такого реестрового номера ее индивидуальное обозначение (вид, тип, номер, индекс)	-
5.	Площадь земельного участка \pm величина предельной погрешности определения (вычисления) площади ($P \pm \Delta P$), м ²	29 ± 2
6.	Формула, примененная для вычисления предельной погрешности определения площади земельного участка, с подставленными значениями и итоговые (вычисленные) значения (ΔP), м ²	$\Delta P = 3.5 * M_t * \sqrt{P} = 3.5 * 0,1 * \sqrt{29} = 2$
7.	Предельные минимальный и максимальный размеры земельного участка ($P_{\text{мин}}$ и $P_{\text{макс}}$), м ²	- -
8.	Кадастровый или иной государственный учетный номер (инвентарный) объекта недвижимости, расположенного на образуемом земельном участке	39:15:133303:400
9.	Кадастровые номера исходных земельных участков	39:15:133303:5
9.1.	Кадастровый номер входящего в состав земельного участка, представляющего собой единое землепользование (номер контура многоконтурного земельного участка), преобразование которого осуществляется	-
9.2.	Кадастровые номера земельных участков, исключаемых из состава измененного (исходного) земельного участка, представляющего собой единое землепользование	-
9.3.	Кадастровый или иной государственный учетный номер (инвентарный) объекта недвижимости, расположенного на измененном земельном участке	-
10.	Условный номер земельного участка	-
11.	Учетный номер проекта межевания территории	-
12.	Дополнительные сведения об образовании земельного участка	-
13.	Сведения о земельных участках (землях общего пользования, территории общего пользования), посредством которых обеспечивается доступ	Земли общего пользования
14.	Иные сведения	-
4. Пояснения к сведениям об образуемом земельном участке:		39:15:133303:5:3У492 :
		обозначение земельного участка
1.	-	

Сведения об образуемых земельных участках

1. Сведения о характерных точках границ образуемых земельных участков

39:15:133303:5:3У493 :

обозначение земельного участка

Система координат МСК-39, зона 1

Зона № 1

Обозначение характерных точек границ	Координаты, м		Метод определения координат	Формулы, примененные для расчета средней квадратической погрешности определения координат характерной точки границ (Mt), с подставленными в такие формулы значениями и итоговые (вычисленные) значения Mt, м	Описание закрепления точки
	X	Y			
1	2	3	4	5	6
н977У	353141.93	1193364.29	-	-	-
н976У	353149.81	1193366.47	-	-	-
н978У	353149.03	1193369.59	-	-	-
н979У	353141.09	1193367.29	-	-	-
н977У	353141.93	1193364.29	-	-	-

39:15:133303:5:3У493 :

2. Сведения о частях границ образуемых земельных участков:

обозначение земельного участка

Обозначение части границ		Горизонтальное проложение (S), м	Описание прохождения части границ	Сведения о согласовании местоположения границ (согласовано/спорное)
от т.	до т.			
1	2	3	4	5
н977У	н976У	8.18	-	-
н976У	н978У	3.22	-	-
н978У	н979У	8.27	-	-
н979У	н977У	3.12	-	-

3. Сведения о характеристиках образуемого земельного участка:

39:15:133303:5:3У493 :

обозначение земельного участка

№ п/п	Наименование характеристики земельного участка	Значение характеристики
1	2	3
1.	Адрес земельного участка	-
1.1.	Сведения о местоположении земельного участка (при отсутствии адреса) в структурированном в соответствии с федеральной информационной адресной системой виде	Российская Федерация, Калининградская область, город Калининград, улица Ялтинская
1.2.	Дополнительные сведения о местоположении земельного участка	-
2.	Категория земель	Земли населенных пунктов
3.	Вид (виды) разрешенного использования	-
3.1.	Дополнительные сведения об использовании земельного участка	-

3. Сведения о характеристиках образуемого земельного участка:		39:15:133303:5:3У493 :
		обозначение земельного участка
№ п/п	Наименование характеристики земельного участка	Значение характеристики
1	2	3
4.	Реестровый номер границ территориальной зоны или в случае отсутствия такого реестрового номера ее индивидуальное обозначение (вид, тип, номер, индекс)	-
5.	Площадь земельного участка \pm величина предельной погрешности определения (вычисления) площади ($P \pm \Delta P$), м ²	26 ± 2
6.	Формула, примененная для вычисления предельной погрешности определения площади земельного участка, с подставленными значениями и итоговые (вычисленные) значения (ΔP), м ²	$\Delta P = 3.5 * M_t * \sqrt{P} = 3.5 * 0,1 * \sqrt{26} = 2$
7.	Предельные минимальный и максимальный размеры земельного участка ($P_{\text{мин}}$ и $P_{\text{макс}}$), м ²	- -
8.	Кадастровый или иной государственный учетный номер (инвентарный) объекта недвижимости, расположенного на образуемом земельном участке	39:15:133303:278
9.	Кадастровые номера исходных земельных участков	39:15:133303:5
9.1.	Кадастровый номер входящего в состав земельного участка, представляющего собой единое землепользование (номер контура многоконтурного земельного участка), преобразование которого осуществляется	-
9.2.	Кадастровые номера земельных участков, исключаемых из состава измененного (исходного) земельного участка, представляющего собой единое землепользование	-
9.3.	Кадастровый или иной государственный учетный номер (инвентарный) объекта недвижимости, расположенного на измененном земельном участке	-
10.	Условный номер земельного участка	-
11.	Учетный номер проекта межевания территории	-
12.	Дополнительные сведения об образовании земельного участка	-
13.	Сведения о земельных участках (землях общего пользования, территории общего пользования), посредством которых обеспечивается доступ	Земли общего пользования
14.	Иные сведения	-
4. Пояснения к сведениям об образуемом земельном участке:		39:15:133303:5:3У493 :
		обозначение земельного участка
1.	-	

Сведения об образуемых земельных участках

1. Сведения о характерных точках границ образуемых земельных участков

39:15:133303:5:3У494 :

обозначение земельного участка

Система координат МСК-39, зона 1

Зона № 1

Обозначение характерных точек границ	Координаты, м		Метод определения координат	Формулы, примененные для расчета средней квадратической погрешности определения координат характерной точки границ (Mt), с подставленными в такие формулы значениями и итоговые (вычисленные) значения Mt, м	Описание закрепления точки
	X	Y			
1	2	3	4	5	6
н980У	353148.00	1193373.12	-	-	-
н981У	353147.00	1193376.63	-	-	-
н982У	353140.21	1193374.65	-	-	-
н983У	353139.13	1193374.19	-	-	-
н984У	353140.09	1193370.81	-	-	-
н980У	353148.00	1193373.12	-	-	-

39:15:133303:5:3У494 :

2. Сведения о частях границ образуемых земельных участков:

обозначение земельного участка

Обозначение части границ		Горизонтальное проложение (S), м	Описание прохождения части границ	Сведения о согласовании местоположения границ (согласовано/спорное)
от т.	до т.			
1	2	3	4	5
н980У	н981У	3.65	-	-
н981У	н982У	7.07	-	-
н982У	н983У	1.17	-	-
н983У	н984У	3.51	-	-
н984У	н980У	8.24	-	-

3. Сведения о характеристиках образуемого земельного участка:

39:15:133303:5:3У494 :

обозначение земельного участка

№ п/п	Наименование характеристики земельного участка	Значение характеристики
1	2	3
1.	Адрес земельного участка	-
1.1.	Сведения о местоположении земельного участка (при отсутствии адреса) в структурированном в соответствии с федеральной информационной адресной системой виде	Российская Федерация, Калининградская область, город Калининград, улица Ялтинская
1.2.	Дополнительные сведения о местоположении земельного участка	-
2.	Категория земель	Земли населенных пунктов
3.	Вид (виды) разрешенного использования	-

3. Сведения о характеристиках образуемого земельного участка:		39:15:133303:5:ЗУ494 :
		обозначение земельного участка
№ п/п	Наименование характеристики земельного участка	Значение характеристики
1	2	3
3.1.	Дополнительные сведения об использовании земельного участка	-
4.	Реестровый номер границ территориальной зоны или в случае отсутствия такого реестрового номера ее индивидуальное обозначение (вид, тип, номер, индекс)	-
5.	Площадь земельного участка \pm величина предельной погрешности определения (вычисления) площади ($P \pm \Delta P$), м ²	30 ± 2
6.	Формула, примененная для вычисления предельной погрешности определения площади земельного участка, с подставленными значениями и итоговые (вычисленные) значения (ΔP), м ²	$\Delta P = 3.5 * M_t * \sqrt{P} = 3.5 * 0,1 * \sqrt{30} = 2$
7.	Предельные минимальный и максимальный размеры земельного участка (P_{\min} и P_{\max}), м ²	- -
8.	Кадастровый или иной государственный учетный номер (инвентарный) объекта недвижимости, расположенного на образуемом земельном участке	39:15:133303:975
9.	Кадастровые номера исходных земельных участков	39:15:133303:5
9.1.	Кадастровый номер входящего в состав земельного участка, представляющего собой единое землепользование (номер контура многоконтурного земельного участка), преобразование которого осуществляется	-
9.2.	Кадастровые номера земельных участков, исключаемых из состава измененного (исходного) земельного участка, представляющего собой единое землепользование	-
9.3.	Кадастровый или иной государственный учетный номер (инвентарный) объекта недвижимости, расположенного на измененном земельном участке	-
10.	Условный номер земельного участка	-
11.	Учетный номер проекта межевания территории	-
12.	Дополнительные сведения об образовании земельного участка	-
13.	Сведения о земельных участках (землях общего пользования, территории общего пользования), посредством которых обеспечивается доступ	Земли общего пользования
14.	Иные сведения	-
4. Пояснения к сведениям об образуемом земельном участке:		39:15:133303:5:ЗУ494 :
		обозначение земельного участка
1.	-	

Сведения об образуемых земельных участках

1. Сведения о характерных точках границ образуемых земельных участков

39:15:133303:5:3У495 :

обозначение земельного участка

Система координат МСК-39, зона 1

Зона № 1

Обозначение характерных точек границ	Координаты, м		Метод определения координат	Формулы, примененные для расчета средней квадратической погрешности определения координат характерной точки границ (Mt), с подставленными в такие формулы значениями и итоговые (вычисленные) значения Mt, м	Описание закрепления точки
	X	Y			
1	2	3	4	5	6
н982У	353140.21	1193374.65	-	-	-
н981У	353147.00	1193376.63	-	-	-
н985У	353145.90	1193380.05	-	-	-
н986У	353140.09	1193378.36	-	-	-
н987У	353139.18	1193378.10	-	-	-
н982У	353140.21	1193374.65	-	-	-

39:15:133303:5:3У495 :

2. Сведения о частях границ образуемых земельных участков:

обозначение земельного участка

Обозначение части границ		Горизонтальное проложение (S), м	Описание прохождения части границ	Сведения о согласовании местоположения границ (согласовано/спорное)
от т.	до т.			
1	2	3	4	5
н982У	н981У	7.07	-	-
н981У	н985У	3.59	-	-
н985У	н986У	6.05	-	-
н986У	н987У	0.95	-	-
н987У	н982У	3.60	-	-

3. Сведения о характеристиках образуемого земельного участка:

39:15:133303:5:3У495 :

обозначение земельного участка

№ п/п	Наименование характеристики земельного участка	Значение характеристики
1	2	3
1.	Адрес земельного участка	-
1.1.	Сведения о местоположении земельного участка (при отсутствии адреса) в структурированном в соответствии с федеральной информационной адресной системой виде	Российская Федерация, Калининградская область, город Калининград, улица Ялтинская
1.2.	Дополнительные сведения о местоположении земельного участка	-
2.	Категория земель	Земли населенных пунктов
3.	Вид (виды) разрешенного использования	-

3. Сведения о характеристиках образуемого земельного участка:		39:15:133303:5:3У495 :
		обозначение земельного участка
№ п/п	Наименование характеристики земельного участка	Значение характеристики
1	2	3
3.1.	Дополнительные сведения об использовании земельного участка	-
4.	Реестровый номер границ территориальной зоны или в случае отсутствия такого реестрового номера ее индивидуальное обозначение (вид, тип, номер, индекс)	-
5.	Площадь земельного участка \pm величина предельной погрешности определения (вычисления) площади ($P \pm \Delta P$), м ²	25 ± 2
6.	Формула, примененная для вычисления предельной погрешности определения площади земельного участка, с подставленными значениями и итоговые (вычисленные) значения (ΔP), м ²	$\Delta P = 3.5 * M_t * \sqrt{P} = 3.5 * 0,1 * \sqrt{25} = 2$
7.	Предельные минимальный и максимальный размеры земельного участка (P_{\min} и P_{\max}), м ²	- -
8.	Кадастровый или иной государственный учетный номер (инвентарный) объекта недвижимости, расположенного на образуемом земельном участке	39:15:133303:782
9.	Кадастровые номера исходных земельных участков	39:15:133303:5
9.1.	Кадастровый номер входящего в состав земельного участка, представляющего собой единое землепользование (номер контура многоконтурного земельного участка), преобразование которого осуществляется	-
9.2.	Кадастровые номера земельных участков, исключаемых из состава измененного (исходного) земельного участка, представляющего собой единое землепользование	-
9.3.	Кадастровый или иной государственный учетный номер (инвентарный) объекта недвижимости, расположенного на измененном земельном участке	-
10.	Условный номер земельного участка	-
11.	Учетный номер проекта межевания территории	-
12.	Дополнительные сведения об образовании земельного участка	-
13.	Сведения о земельных участках (землях общего пользования, территории общего пользования), посредством которых обеспечивается доступ	Земли общего пользования
14.	Иные сведения	-
4. Пояснения к сведениям об образуемом земельном участке:		39:15:133303:5:3У495 :
		обозначение земельного участка
1.	-	

Сведения об образуемых земельных участках

1. Сведения о характерных точках границ образуемых земельных участков

39:15:133303:5:3У496 :

обозначение земельного участка

Система координат МСК-39, зона 1

Зона № 1

Обозначение характерных точек границ	Координаты, м		Метод определения координат	Формулы, примененные для расчета средней квадратической погрешности определения координат характерной точки границ (Mt), с подставленными в такие формулы значениями и итоговые (вычисленные) значения Mt, м	Описание закрепления точки
	X	Y			
1	2	3	4	5	6
н987У	353139.18	1193378.10	-	-	-
н986У	353140.09	1193378.36	-	-	-
н985У	353145.90	1193380.05	-	-	-
н988У	353144.93	1193383.33	-	-	-
н989У	353139.16	1193381.67	-	-	-
н990У	353138.17	1193381.42	-	-	-
н987У	353139.18	1193378.10	-	-	-

39:15:133303:5:3У496 :

2. Сведения о частях границ образуемых земельных участков:

обозначение земельного участка

Обозначение части границ		Горизонтальное проложение (S), м	Описание прохождения части границ	Сведения о согласовании местоположения границ (согласовано/спорное)
от т.	до т.			
1	2	3	4	5
н987У	н986У	0.95	-	-
н986У	н985У	6.05	-	-
н985У	н988У	3.42	-	-
н988У	н989У	6.00	-	-
н989У	н990У	1.02	-	-
н990У	н987У	3.47	-	-

3. Сведения о характеристиках образуемого земельного участка:

39:15:133303:5:3У496 :

обозначение земельного участка

№ п/п	Наименование характеристики земельного участка	Значение характеристики
1	2	3
1.	Адрес земельного участка	-
1.1.	Сведения о местоположении земельного участка (при отсутствии адреса) в структурированном в соответствии с федеральной информационной адресной системой виде	Российская Федерация, Калининградская область, город Калининград, улица Ялтинская
1.2.	Дополнительные сведения о местоположении земельного участка	-

3. Сведения о характеристиках образуемого земельного участка:		39:15:133303:5:3У496 :
		обозначение земельного участка
№ п/п	Наименование характеристики земельного участка	Значение характеристики
1	2	3
2.	Категория земель	Земли населенных пунктов
3.	Вид (виды) разрешенного использования	-
3.1.	Дополнительные сведения об использовании земельного участка	-
4.	Реестровый номер границ территориальной зоны или в случае отсутствия такого реестрового номера ее индивидуальное обозначение (вид, тип, номер, индекс)	-
5.	Площадь земельного участка \pm величина предельной погрешности определения (вычисления) площади ($P \pm \Delta P$), м ²	24 ± 2
6.	Формула, примененная для вычисления предельной погрешности определения площади земельного участка, с подставленными значениями и итоговые (вычисленные) значения (ΔP), м ²	$\Delta P = 3.5 * M_t * \sqrt{P} = 3.5 * 0,1 * \sqrt{24} = 2$
7.	Предельные минимальный и максимальный размеры земельного участка ($P_{\text{мин}}$ и $P_{\text{макс}}$), м ²	- -
8.	Кадастровый или иной государственный учетный номер (инвентарный) объекта недвижимости, расположенного на образуемом земельном участке	39:15:133303:783
9.	Кадастровые номера исходных земельных участков	39:15:133303:5
9.1.	Кадастровый номер входящего в состав земельного участка, представляющего собой единое землепользование (номер контура многоконтурного земельного участка), преобразование которого осуществляется	-
9.2.	Кадастровые номера земельных участков, исключаемых из состава измененного (исходного) земельного участка, представляющего собой единое землепользование	-
9.3.	Кадастровый или иной государственный учетный номер (инвентарный) объекта недвижимости, расположенного на измененном земельном участке	-
10.	Условный номер земельного участка	-
11.	Учетный номер проекта межевания территории	-
12.	Дополнительные сведения об образовании земельного участка	-
13.	Сведения о земельных участках (землях общего пользования, территории общего пользования), посредством которых обеспечивается доступ	Земли общего пользования
14.	Иные сведения	-
4. Пояснения к сведениям об образуемом земельном участке:		39:15:133303:5:3У496 :
		обозначение земельного участка
1.	-	

Сведения об образуемых земельных участках

1. Сведения о характерных точках границ образуемых земельных участков

39:15:133303:5:3У497 :

обозначение земельного участка

Система координат МСК-39, зона 1

Зона № 1

Обозначение характерных точек границ	Координаты, м		Метод определения координат	Формулы, примененные для расчета средней квадратической погрешности определения координат характерной точки границ (Mt), с подставленными в такие формулы значениями и итоговые (вычисленные) значения Mt, м	Описание закрепления точки
	X	Y			
1	2	3	4	5	6
н990У	353138.17	1193381.42	-	-	-
н989У	353139.16	1193381.67	-	-	-
н988У	353144.93	1193383.33	-	-	-
н991У	353143.95	1193386.74	-	-	-
н992У	353137.15	1193384.81	-	-	-
н990У	353138.17	1193381.42	-	-	-

39:15:133303:5:3У497 :

2. Сведения о частях границ образуемых земельных участков:

обозначение земельного участка

Обозначение части границ		Горизонтальное проложение (S), м	Описание прохождения части границ	Сведения о согласовании местоположения границ (согласовано/спорное)
от т.	до т.			
1	2	3	4	5
н990У	н989У	1.02	-	-
н989У	н988У	6.00	-	-
н988У	н991У	3.55	-	-
н991У	н992У	7.07	-	-
н992У	н990У	3.54	-	-

3. Сведения о характеристиках образуемого земельного участка:

39:15:133303:5:3У497 :

обозначение земельного участка

№ п/п	Наименование характеристики земельного участка	Значение характеристики
1	2	3
1.	Адрес земельного участка	-
1.1.	Сведения о местоположении земельного участка (при отсутствии адреса) в структурированном в соответствии с федеральной информационной адресной системой виде	Российская Федерация, Калининградская область, город Калининград, улица Ялтинская
1.2.	Дополнительные сведения о местоположении земельного участка	-
2.	Категория земель	Земли населенных пунктов
3.	Вид (виды) разрешенного использования	-

3. Сведения о характеристиках образуемого земельного участка:		39:15:133303:5:3У497 :
		обозначение земельного участка
№ п/п	Наименование характеристики земельного участка	Значение характеристики
1	2	3
3.1.	Дополнительные сведения об использовании земельного участка	-
4.	Реестровый номер границ территориальной зоны или в случае отсутствия такого реестрового номера ее индивидуальное обозначение (вид, тип, номер, индекс)	-
5.	Площадь земельного участка \pm величина предельной погрешности определения (вычисления) площади ($P \pm \Delta P$), м ²	25 ± 2
6.	Формула, примененная для вычисления предельной погрешности определения площади земельного участка, с подставленными значениями и итоговые (вычисленные) значения (ΔP), м ²	$\Delta P = 3.5 * M_t * \sqrt{P} = 3.5 * 0,1 * \sqrt{25} = 2$
7.	Предельные минимальный и максимальный размеры земельного участка (P_{\min} и P_{\max}), м ²	- -
8.	Кадастровый или иной государственный учетный номер (инвентарный) объекта недвижимости, расположенного на образуемом земельном участке	39:15:133303:784
9.	Кадастровые номера исходных земельных участков	39:15:133303:5
9.1.	Кадастровый номер входящего в состав земельного участка, представляющего собой единое землепользование (номер контура многоконтурного земельного участка), преобразование которого осуществляется	-
9.2.	Кадастровые номера земельных участков, исключаемых из состава измененного (исходного) земельного участка, представляющего собой единое землепользование	-
9.3.	Кадастровый или иной государственный учетный номер (инвентарный) объекта недвижимости, расположенного на измененном земельном участке	-
10.	Условный номер земельного участка	-
11.	Учетный номер проекта межевания территории	-
12.	Дополнительные сведения об образовании земельного участка	-
13.	Сведения о земельных участках (землях общего пользования, территории общего пользования), посредством которых обеспечивается доступ	Земли общего пользования
14.	Иные сведения	-
4. Пояснения к сведениям об образуемом земельном участке:		39:15:133303:5:3У497 :
		обозначение земельного участка
1.	-	

Сведения об образуемых земельных участках					
1. Сведения о характерных точках границ образуемых земельных участков				39:15:133303:5:3У498 : обозначение земельного участка	
Система координат МСК-39, зона 1				Зона № 1	
Обозначение характерных точек границ	Координаты, м		Метод определения координат	Формулы, примененные для расчета средней квадратической погрешности определения координат характерной точки границ (Mt), с подставленными в такие формулы значениями и итоговые (вычисленные) значения Mt, м	Описание закрепле ния точки
	X	Y			
1	2	3	4	5	6
н992У	353137.15	1193384.81	-	-	-
н991У	353143.95	1193386.74	-	-	-
н993У	353142.84	1193390.10	-	-	-
н994У	353136.56	1193388.38	-	-	-
н995У	353136.12	1193388.26	-	-	-
н992У	353137.15	1193384.81	-	-	-
2. Сведения о частях границ образуемых земельных участков:				39:15:133303:5:3У498 : обозначение земельного участка	
Обозначение части границ		Горизонтальное проложение (S), м	Описание прохождения части границ	Сведения о согласовании местоположения границ (согласовано/спорное)	
от т.	до т.				
1	2	3	4	5	
н992У	н991У	7.07	-	-	
н991У	н993У	3.54	-	-	
н993У	н994У	6.51	-	-	
н994У	н995У	0.46	-	-	
н995У	н992У	3.60	-	-	
3. Сведения о характеристиках образуемого земельного участка:				39:15:133303:5:3У498 : обозначение земельного участка	
№ п/п	Наименование характеристики земельного участка		Значение характеристики		
1	2		3		
1.	Адрес земельного участка		-		
1.1.	Сведения о местоположении земельного участка (при отсутствии адреса) в структурированном в соответствии с федеральной информационной адресной системой виде		Российская Федерация, Калининградская область, город Калининград, улица Ялтинская		
1.2.	Дополнительные сведения о местоположении земельного участка		-		
2.	Категория земель		Земли населенных пунктов		
3.	Вид (виды) разрешенного использования		-		

3. Сведения о характеристиках образуемого земельного участка:		39:15:133303:5:3У498 :
		обозначение земельного участка
№ п/п	Наименование характеристики земельного участка	Значение характеристики
1	2	3
3.1.	Дополнительные сведения об использовании земельного участка	-
4.	Реестровый номер границ территориальной зоны или в случае отсутствия такого реестрового номера ее индивидуальное обозначение (вид, тип, номер, индекс)	-
5.	Площадь земельного участка \pm величина предельной погрешности определения (вычисления) площади ($P \pm \Delta P$), м ²	25 ± 2
6.	Формула, примененная для вычисления предельной погрешности определения площади земельного участка, с подставленными значениями и итоговые (вычисленные) значения (ΔP), м ²	$\Delta P = 3.5 * M_t * \sqrt{P} = 3.5 * 0,1 * \sqrt{25} = 2$
7.	Предельные минимальный и максимальный размеры земельного участка ($P_{\text{мин}}$ и $P_{\text{макс}}$), м ²	- -
8.	Кадастровый или иной государственный учетный номер (инвентарный) объекта недвижимости, расположенного на образуемом земельном участке	-
9.	Кадастровые номера исходных земельных участков	39:15:133303:5
9.1.	Кадастровый номер входящего в состав земельного участка, представляющего собой единое землепользование (номер контура многоконтурного земельного участка), преобразование которого осуществляется	-
9.2.	Кадастровые номера земельных участков, исключаемых из состава измененного (исходного) земельного участка, представляющего собой единое землепользование	-
9.3.	Кадастровый или иной государственный учетный номер (инвентарный) объекта недвижимости, расположенного на измененном земельном участке	-
10.	Условный номер земельного участка	-
11.	Учетный номер проекта межевания территории	-
12.	Дополнительные сведения об образовании земельного участка	-
13.	Сведения о земельных участках (землях общего пользования, территории общего пользования), посредством которых обеспечивается доступ	Земли общего пользования
14.	Иные сведения	-
4. Пояснения к сведениям об образуемом земельном участке:		39:15:133303:5:3У498 :
		обозначение земельного участка
1.	-	

Сведения об образуемых земельных участках

1. Сведения о характерных точках границ образуемых земельных участков

39:15:133303:5:3У499 :

обозначение земельного участка

Система координат МСК-39, зона 1

Зона № 1

Обозначение характерных точек границ	Координаты, м		Метод определения координат	Формулы, примененные для расчета средней квадратической погрешности определения координат характерной точки границ (Mt), с подставленными в такие формулы значениями и итоговые (вычисленные) значения Mt, м	Описание закрепления точки
	X	Y			
1	2	3	4	5	6
н996У	353135.12	1193391.60	-	-	-
н997У	353135.55	1193391.73	-	-	-
н998У	353141.83	1193393.45	-	-	-
н999У	353141.27	1193396.97	-	-	-
н1000У	353134.18	1193394.68	-	-	-
н996У	353135.12	1193391.60	-	-	-

39:15:133303:5:3У499 :

2. Сведения о частях границ образуемых земельных участков:

обозначение земельного участка

Обозначение части границ		Горизонтальное проложение (S), м	Описание прохождения части границ	Сведения о согласовании местоположения границ (согласовано/спорное)
от т.	до т.			
1	2	3	4	5
н996У	н997У	0.45	-	-
н997У	н998У	6.51	-	-
н998У	н999У	3.56	-	-
н999У	н1000У	7.45	-	-
н1000У	н996У	3.22	-	-

3. Сведения о характеристиках образуемого земельного участка:

39:15:133303:5:3У499 :

обозначение земельного участка

№ п/п	Наименование характеристики земельного участка	Значение характеристики
1	2	3
1.	Адрес земельного участка	-
1.1.	Сведения о местоположении земельного участка (при отсутствии адреса) в структурированном в соответствии с федеральной информационной адресной системой виде	Российская Федерация, Калининградская область, город Калининград, улица Ялтинская
1.2.	Дополнительные сведения о местоположении земельного участка	-
2.	Категория земель	Земли населенных пунктов
3.	Вид (виды) разрешенного использования	-

3. Сведения о характеристиках образуемого земельного участка:		39:15:133303:5:ЗУ499 :
		обозначение земельного участка
№ п/п	Наименование характеристики земельного участка	Значение характеристики
1	2	3
3.1.	Дополнительные сведения об использовании земельного участка	-
4.	Реестровый номер границ территориальной зоны или в случае отсутствия такого реестрового номера ее индивидуальное обозначение (вид, тип, номер, индекс)	-
5.	Площадь земельного участка \pm величина предельной погрешности определения (вычисления) площади ($P \pm \Delta P$), м ²	24 ± 2
6.	Формула, примененная для вычисления предельной погрешности определения площади земельного участка, с подставленными значениями и итоговые (вычисленные) значения (ΔP), м ²	$\Delta P = 3.5 * M_t * \sqrt{P} = 3.5 * 0,1 * \sqrt{24} = 2$
7.	Предельные минимальный и максимальный размеры земельного участка ($P_{\text{мин}}$ и $P_{\text{макс}}$), м ²	- -
8.	Кадастровый или иной государственный учетный номер (инвентарный) объекта недвижимости, расположенного на образуемом земельном участке	-
9.	Кадастровые номера исходных земельных участков	39:15:133303:5
9.1.	Кадастровый номер входящего в состав земельного участка, представляющего собой единое землепользование (номер контура многоконтурного земельного участка), преобразование которого осуществляется	-
9.2.	Кадастровые номера земельных участков, исключаемых из состава измененного (исходного) земельного участка, представляющего собой единое землепользование	-
9.3.	Кадастровый или иной государственный учетный номер (инвентарный) объекта недвижимости, расположенного на измененном земельном участке	-
10.	Условный номер земельного участка	-
11.	Учетный номер проекта межевания территории	-
12.	Дополнительные сведения об образовании земельного участка	-
13.	Сведения о земельных участках (землях общего пользования, территории общего пользования), посредством которых обеспечивается доступ	Земли общего пользования
14.	Иные сведения	-
4. Пояснения к сведениям об образуемом земельном участке:		39:15:133303:5:ЗУ499 :
		обозначение земельного участка
1.	-	

Сведения об образуемых земельных участках

1. Сведения о характерных точках границ образуемых земельных участков

39:15:133303:5:3У500 :

обозначение земельного участка

Система координат МСК-39, зона 1

Зона № 1

Обозначение характерных точек границ	Координаты, м		Метод определения координат	Формулы, примененные для расчета средней квадратической погрешности определения координат характерной точки границ (Mt), с подставленными в такие формулы значениями и итоговые (вычисленные) значения Mt, м	Описание закрепле ния точки
	X	Y			
1	2	3	4	5	6
н1000У	353134.18	1193394.68	-	-	-
н999У	353141.27	1193396.97	-	-	-
н1001У	353140.05	1193400.74	-	-	-
н1002У	353133.03	1193398.49	-	-	-
н1000У	353134.18	1193394.68	-	-	-

39:15:133303:5:3У500 :

2. Сведения о частях границ образуемых земельных участков:

обозначение земельного участка

Обозначение части границ		Горизонтальное проложение (S), м	Описание прохождения части границ	Сведения о согласовании местоположения границ (согласовано/спорное)
от т.	до т.			
1	2	3	4	5
н1000У	н999У	7.45	-	-
н999У	н1001У	3.96	-	-
н1001У	н1002У	7.37	-	-
н1002У	н1000У	3.98	-	-

3. Сведения о характеристиках образуемого земельного участка:

39:15:133303:5:3У500 :

обозначение земельного участка

№ п/п	Наименование характеристики земельного участка	Значение характеристики
1	2	3
1.	Адрес земельного участка	-
1.1.	Сведения о местоположении земельного участка (при отсутствии адреса) в структурированном в соответствии с федеральной информационной адресной системой виде	Российская Федерация, Калининградская область, город Калининград, улица Ялтинская
1.2.	Дополнительные сведения о местоположении земельного участка	-
2.	Категория земель	Земли населенных пунктов
3.	Вид (виды) разрешенного использования	-
3.1.	Дополнительные сведения об использовании земельного участка	-

3. Сведения о характеристиках образуемого земельного участка:		39:15:133303:5:3У500 :
		обозначение земельного участка
№ п/п	Наименование характеристики земельного участка	Значение характеристики
1	2	3
4.	Реестровый номер границ территориальной зоны или в случае отсутствия такого реестрового номера ее индивидуальное обозначение (вид, тип, номер, индекс)	-
5.	Площадь земельного участка \pm величина предельной погрешности определения (вычисления) площади ($P \pm \Delta P$), м ²	29 ± 2
6.	Формула, примененная для вычисления предельной погрешности определения площади земельного участка, с подставленными значениями и итоговые (вычисленные) значения (ΔP), м ²	$\Delta P = 3.5 * M_t * \sqrt{P} = 3.5 * 0,1 * \sqrt{29} = 2$
7.	Предельные минимальный и максимальный размеры земельного участка ($P_{\text{мин}}$ и $P_{\text{макс}}$), м ²	- -
8.	Кадастровый или иной государственный учетный номер (инвентарный) объекта недвижимости, расположенного на образуемом земельном участке	39:15:133303:685
9.	Кадастровые номера исходных земельных участков	39:15:133303:5
9.1.	Кадастровый номер входящего в состав земельного участка, представляющего собой единое землепользование (номер контура многоконтурного земельного участка), преобразование которого осуществляется	-
9.2.	Кадастровые номера земельных участков, исключаемых из состава измененного (исходного) земельного участка, представляющего собой единое землепользование	-
9.3.	Кадастровый или иной государственный учетный номер (инвентарный) объекта недвижимости, расположенного на измененном земельном участке	-
10.	Условный номер земельного участка	-
11.	Учетный номер проекта межевания территории	-
12.	Дополнительные сведения об образовании земельного участка	-
13.	Сведения о земельных участках (землях общего пользования, территории общего пользования), посредством которых обеспечивается доступ	Земли общего пользования
14.	Иные сведения	-
4. Пояснения к сведениям об образуемом земельном участке:		39:15:133303:5:3У500 :
		обозначение земельного участка
1.	-	

Сведения об образуемых земельных участках

1. Сведения о характерных точках границ образуемых земельных участков

39:15:133303:5:3У501 :

обозначение земельного участка

Система координат МСК-39, зона 1

Зона № 1

Обозначение характерных точек границ	Координаты, м		Метод определения координат	Формулы, примененные для расчета средней квадратической погрешности определения координат характерной точки границ (Mt), с подставленными в такие формулы значениями и итоговые (вычисленные) значения Mt, м	Описание закрепления точки
	X	Y			
1	2	3	4	5	6
н1002У	353133.03	1193398.49	-	-	-
н1001У	353140.05	1193400.74	-	-	-
н1003У	353138.82	1193404.53	-	-	-
н1004У	353131.88	1193402.30	-	-	-
н1002У	353133.03	1193398.49	-	-	-

39:15:133303:5:3У501 :

2. Сведения о частях границ образуемых земельных участков:

обозначение земельного участка

Обозначение части границ		Горизонтальное проложение (S), м	Описание прохождения части границ	Сведения о согласовании местоположения границ (согласовано/спорное)
от т.	до т.			
1	2	3	4	5
н1002У	н1001У	7.37	-	-
н1001У	н1003У	3.98	-	-
н1003У	н1004У	7.29	-	-
н1004У	н1002У	3.98	-	-

3. Сведения о характеристиках образуемого земельного участка:

39:15:133303:5:3У501 :

обозначение земельного участка

№ п/п	Наименование характеристики земельного участка	Значение характеристики
1	2	3
1.	Адрес земельного участка	-
1.1.	Сведения о местоположении земельного участка (при отсутствии адреса) в структурированном в соответствии с федеральной информационной адресной системой виде	Российская Федерация, Калининградская область, город Калининград, улица Ялтинская
1.2.	Дополнительные сведения о местоположении земельного участка	-
2.	Категория земель	Земли населенных пунктов
3.	Вид (виды) разрешенного использования	-
3.1.	Дополнительные сведения об использовании земельного участка	-

3. Сведения о характеристиках образуемого земельного участка:		39:15:133303:5:3У501 :
		обозначение земельного участка
№ п/п	Наименование характеристики земельного участка	Значение характеристики
1	2	3
4.	Реестровый номер границ территориальной зоны или в случае отсутствия такого реестрового номера ее индивидуальное обозначение (вид, тип, номер, индекс)	-
5.	Площадь земельного участка \pm величина предельной погрешности определения (вычисления) площади ($P \pm \Delta P$), м ²	29 ± 2
6.	Формула, примененная для вычисления предельной погрешности определения площади земельного участка, с подставленными значениями и итоговые (вычисленные) значения (ΔP), м ²	$\Delta P = 3.5 * M_t * \sqrt{P} = 3.5 * 0,1 * \sqrt{29} = 2$
7.	Предельные минимальный и максимальный размеры земельного участка ($P_{\text{мин}}$ и $P_{\text{макс}}$), м ²	- -
8.	Кадастровый или иной государственный учетный номер (инвентарный) объекта недвижимости, расположенного на образуемом земельном участке	39:15:133303:242
9.	Кадастровые номера исходных земельных участков	39:15:133303:5
9.1.	Кадастровый номер входящего в состав земельного участка, представляющего собой единое землепользование (номер контура многоконтурного земельного участка), преобразование которого осуществляется	-
9.2.	Кадастровые номера земельных участков, исключаемых из состава измененного (исходного) земельного участка, представляющего собой единое землепользование	-
9.3.	Кадастровый или иной государственный учетный номер (инвентарный) объекта недвижимости, расположенного на измененном земельном участке	-
10.	Условный номер земельного участка	-
11.	Учетный номер проекта межевания территории	-
12.	Дополнительные сведения об образовании земельного участка	-
13.	Сведения о земельных участках (землях общего пользования, территории общего пользования), посредством которых обеспечивается доступ	Земли общего пользования
14.	Иные сведения	-
4. Пояснения к сведениям об образуемом земельном участке:		39:15:133303:5:3У501 :
		обозначение земельного участка
1.	-	

Сведения об образуемых земельных участках

1. Сведения о характерных точках границ образуемых земельных участков

39:15:133303:5:3У502 :

обозначение земельного участка

Система координат МСК-39, зона 1

Зона № 1

Обозначение характерных точек границ	Координаты, м		Метод определения координат	Формулы, примененные для расчета средней квадратической погрешности определения координат характерной точки границ (Mt), с подставленными в такие формулы значениями и итоговые (вычисленные) значения Mt, м	Описание закрепления точки
	X	Y			
1	2	3	4	5	6
н1004У	353131.88	1193402.30	-	-	-
н1003У	353138.82	1193404.53	-	-	-
н1005У	353137.98	1193407.58	-	-	-
н1006У	353130.94	1193405.43	-	-	-
н1004У	353131.88	1193402.30	-	-	-

39:15:133303:5:3У502 :

2. Сведения о частях границ образуемых земельных участков:

обозначение земельного участка

Обозначение части границ		Горизонтальное проложение (S), м	Описание прохождения части границ	Сведения о согласовании местоположения границ (согласовано/спорное)
от т.	до т.			
1	2	3	4	5
н1004У	н1003У	7.29	-	-
н1003У	н1005У	3.16	-	-
н1005У	н1006У	7.36	-	-
н1006У	н1004У	3.27	-	-

3. Сведения о характеристиках образуемого земельного участка:

39:15:133303:5:3У502 :

обозначение земельного участка

№ п/п	Наименование характеристики земельного участка	Значение характеристики
1	2	3
1.	Адрес земельного участка	-
1.1.	Сведения о местоположении земельного участка (при отсутствии адреса) в структурированном в соответствии с федеральной информационной адресной системой виде	Российская Федерация, Калининградская область, город Калининград, улица Ялтинская
1.2.	Дополнительные сведения о местоположении земельного участка	-
2.	Категория земель	Земли населенных пунктов
3.	Вид (виды) разрешенного использования	-
3.1.	Дополнительные сведения об использовании земельного участка	-

3. Сведения о характеристиках образуемого земельного участка:		39:15:133303:5:3У502 :
		обозначение земельного участка
№ п/п	Наименование характеристики земельного участка	Значение характеристики
1	2	3
4.	Реестровый номер границ территориальной зоны или в случае отсутствия такого реестрового номера ее индивидуальное обозначение (вид, тип, номер, индекс)	-
5.	Площадь земельного участка \pm величина предельной погрешности определения (вычисления) площади ($P \pm \Delta P$), м ²	24 ± 2
6.	Формула, примененная для вычисления предельной погрешности определения площади земельного участка, с подставленными значениями и итоговые (вычисленные) значения (ΔP), м ²	$\Delta P = 3.5 * M_t * \sqrt{P} = 3.5 * 0,1 * \sqrt{24} = 2$
7.	Предельные минимальный и максимальный размеры земельного участка ($P_{\text{мин}}$ и $P_{\text{макс}}$), м ²	- -
8.	Кадастровый или иной государственный учетный номер (инвентарный) объекта недвижимости, расположенного на образуемом земельном участке	-
9.	Кадастровые номера исходных земельных участков	39:15:133303:5
9.1.	Кадастровый номер входящего в состав земельного участка, представляющего собой единое землепользование (номер контура многоконтурного земельного участка), преобразование которого осуществляется	-
9.2.	Кадастровые номера земельных участков, исключаемых из состава измененного (исходного) земельного участка, представляющего собой единое землепользование	-
9.3.	Кадастровый или иной государственный учетный номер (инвентарный) объекта недвижимости, расположенного на измененном земельном участке	-
10.	Условный номер земельного участка	-
11.	Учетный номер проекта межевания территории	-
12.	Дополнительные сведения об образовании земельного участка	-
13.	Сведения о земельных участках (землях общего пользования, территории общего пользования), посредством которых обеспечивается доступ	Земли общего пользования
14.	Иные сведения	-
4. Пояснения к сведениям об образуемом земельном участке:		39:15:133303:5:3У502 :
		обозначение земельного участка
1.	-	

Сведения об образуемых земельных участках

1. Сведения о характерных точках границ образуемых земельных участков

39:15:133303:5:3У503 :

обозначение земельного участка

Система координат МСК-39, зона 1

Зона № 1

Обозначение характерных точек границ	Координаты, м		Метод определения координат	Формулы, примененные для расчета средней квадратической погрешности определения координат характерной точки границ (Mt), с подставленными в такие формулы значениями и итоговые (вычисленные) значения Mt, м	Описание закрепления точки
	X	Y			
1	2	3	4	5	6
н1006У	353130.94	1193405.43	-	-	-
н1005У	353137.98	1193407.58	-	-	-
н1007У	353136.87	1193411.14	-	-	-
н1008У	353129.86	1193409.01	-	-	-
н1006У	353130.94	1193405.43	-	-	-

39:15:133303:5:3У503 :

2. Сведения о частях границ образуемых земельных участков:

обозначение земельного участка

Обозначение части границ		Горизонтальное проложение (S), м	Описание прохождения части границ	Сведения о согласовании местоположения границ (согласовано/спорное)
от т.	до т.			
1	2	3	4	5
н1006У	н1005У	7.36	-	-
н1005У	н1007У	3.73	-	-
н1007У	н1008У	7.33	-	-
н1008У	н1006У	3.74	-	-

3. Сведения о характеристиках образуемого земельного участка:

39:15:133303:5:3У503 :

обозначение земельного участка

№ п/п	Наименование характеристики земельного участка	Значение характеристики
1	2	3
1.	Адрес земельного участка	-
1.1.	Сведения о местоположении земельного участка (при отсутствии адреса) в структурированном в соответствии с федеральной информационной адресной системой виде	Российская Федерация, Калининградская область, город Калининград, улица Ялтинская
1.2.	Дополнительные сведения о местоположении земельного участка	-
2.	Категория земель	Земли населенных пунктов
3.	Вид (виды) разрешенного использования	-
3.1.	Дополнительные сведения об использовании земельного участка	-

3. Сведения о характеристиках образуемого земельного участка:		39:15:133303:5:3У503 :
		обозначение земельного участка
№ п/п	Наименование характеристики земельного участка	Значение характеристики
1	2	3
4.	Реестровый номер границ территориальной зоны или в случае отсутствия такого реестрового номера ее индивидуальное обозначение (вид, тип, номер, индекс)	-
5.	Площадь земельного участка \pm величина предельной погрешности определения (вычисления) площади ($P \pm \Delta P$), м ²	27 ± 2
6.	Формула, примененная для вычисления предельной погрешности определения площади земельного участка, с подставленными значениями и итоговые (вычисленные) значения (ΔP), м ²	$\Delta P = 3.5 * M_t * \sqrt{P} = 3.5 * 0,1 * \sqrt{27} = 2$
7.	Предельные минимальный и максимальный размеры земельного участка ($P_{\text{мин}}$ и $P_{\text{макс}}$), м ²	- -
8.	Кадастровый или иной государственный учетный номер (инвентарный) объекта недвижимости, расположенного на образуемом земельном участке	39:15:133303:351
9.	Кадастровые номера исходных земельных участков	39:15:133303:5
9.1.	Кадастровый номер входящего в состав земельного участка, представляющего собой единое землепользование (номер контура многоконтурного земельного участка), преобразование которого осуществляется	-
9.2.	Кадастровые номера земельных участков, исключаемых из состава измененного (исходного) земельного участка, представляющего собой единое землепользование	-
9.3.	Кадастровый или иной государственный учетный номер (инвентарный) объекта недвижимости, расположенного на измененном земельном участке	-
10.	Условный номер земельного участка	-
11.	Учетный номер проекта межевания территории	-
12.	Дополнительные сведения об образовании земельного участка	-
13.	Сведения о земельных участках (землях общего пользования, территории общего пользования), посредством которых обеспечивается доступ	Земли общего пользования
14.	Иные сведения	-
4. Пояснения к сведениям об образуемом земельном участке:		39:15:133303:5:3У503 :
		обозначение земельного участка
1.	-	

Сведения об образуемых земельных участках

1. Сведения о характерных точках границ образуемых земельных участков

39:15:133303:5:3У504 :

обозначение земельного участка

Система координат МСК-39, зона 1

Зона № 1

Обозначение характерных точек границ	Координаты, м		Метод определения координат	Формулы, примененные для расчета средней квадратической погрешности определения координат характерной точки границ (Mt), с подставленными в такие формулы значениями и итоговые (вычисленные) значения Mt, м	Описание закрепления точки
	X	Y			
1	2	3	4	5	6
н1008У	353129.86	1193409.01	-	-	-
н1007У	353136.87	1193411.14	-	-	-
н1009У	353135.85	1193414.66	-	-	-
н1010У	353128.80	1193412.52	-	-	-
н1008У	353129.86	1193409.01	-	-	-

39:15:133303:5:3У504 :

2. Сведения о частях границ образуемых земельных участков:

обозначение земельного участка

Обозначение части границ		Горизонтальное проложение (S), м	Описание прохождения части границ	Сведения о согласовании местоположения границ (согласовано/спорное)
от т.	до т.			
1	2	3	4	5
н1008У	н1007У	7.33	-	-
н1007У	н1009У	3.66	-	-
н1009У	н1010У	7.37	-	-
н1010У	н1008У	3.67	-	-

3. Сведения о характеристиках образуемого земельного участка:

39:15:133303:5:3У504 :

обозначение земельного участка

№ п/п	Наименование характеристики земельного участка	Значение характеристики
1	2	3
1.	Адрес земельного участка	-
1.1.	Сведения о местоположении земельного участка (при отсутствии адреса) в структурированном в соответствии с федеральной информационной адресной системой виде	Российская Федерация, Калининградская область, город Калининград, улица Ялтинская
1.2.	Дополнительные сведения о местоположении земельного участка	-
2.	Категория земель	Земли населенных пунктов
3.	Вид (виды) разрешенного использования	-
3.1.	Дополнительные сведения об использовании земельного участка	-

3. Сведения о характеристиках образуемого земельного участка:		39:15:133303:5:3У504 :
		обозначение земельного участка
№ п/п	Наименование характеристики земельного участка	Значение характеристики
1	2	3
4.	Реестровый номер границ территориальной зоны или в случае отсутствия такого реестрового номера ее индивидуальное обозначение (вид, тип, номер, индекс)	-
5.	Площадь земельного участка \pm величина предельной погрешности определения (вычисления) площади ($P \pm \Delta P$), м ²	27 ± 2
6.	Формула, примененная для вычисления предельной погрешности определения площади земельного участка, с подставленными значениями и итоговые (вычисленные) значения (ΔP), м ²	$\Delta P = 3.5 * M_t * \sqrt{P} = 3.5 * 0,1 * \sqrt{27} = 2$
7.	Предельные минимальный и максимальный размеры земельного участка ($P_{\text{мин}}$ и $P_{\text{макс}}$), м ²	- -
8.	Кадастровый или иной государственный учетный номер (инвентарный) объекта недвижимости, расположенного на образуемом земельном участке	39:15:133303:224
9.	Кадастровые номера исходных земельных участков	39:15:133303:5
9.1.	Кадастровый номер входящего в состав земельного участка, представляющего собой единое землепользование (номер контура многоконтурного земельного участка), преобразование которого осуществляется	-
9.2.	Кадастровые номера земельных участков, исключаемых из состава измененного (исходного) земельного участка, представляющего собой единое землепользование	-
9.3.	Кадастровый или иной государственный учетный номер (инвентарный) объекта недвижимости, расположенного на измененном земельном участке	-
10.	Условный номер земельного участка	-
11.	Учетный номер проекта межевания территории	-
12.	Дополнительные сведения об образовании земельного участка	-
13.	Сведения о земельных участках (землях общего пользования, территории общего пользования), посредством которых обеспечивается доступ	Земли общего пользования
14.	Иные сведения	-
4. Пояснения к сведениям об образуемом земельном участке:		39:15:133303:5:3У504 :
		обозначение земельного участка
1.	-	

Сведения об образуемых земельных участках

1. Сведения о характерных точках границ образуемых земельных участков

39:15:133303:5:3У505 :

обозначение земельного участка

Система координат МСК-39, зона 1

Зона № 1

Обозначение характерных точек границ	Координаты, м		Метод определения координат	Формулы, примененные для расчета средней квадратической погрешности определения координат характерной точки границ (Mt), с подставленными в такие формулы значениями и итоговые (вычисленные) значения Mt, м	Описание закрепления точки
	X	Y			
1	2	3	4	5	6
н1010У	353128.80	1193412.52	-	-	-
н1009У	353135.85	1193414.66	-	-	-
н1011У	353134.74	1193418.26	-	-	-
н1012У	353127.72	1193416.12	-	-	-
н1010У	353128.80	1193412.52	-	-	-

39:15:133303:5:3У505 :

2. Сведения о частях границ образуемых земельных участков:

обозначение земельного участка

Обозначение части границ		Горизонтальное проложение (S), м	Описание прохождения части границ	Сведения о согласовании местоположения границ (согласовано/спорное)
от т.	до т.			
1	2	3	4	5
н1010У	н1009У	7.37	-	-
н1009У	н1011У	3.77	-	-
н1011У	н1012У	7.34	-	-
н1012У	н1010У	3.76	-	-

3. Сведения о характеристиках образуемого земельного участка:

39:15:133303:5:3У505 :

обозначение земельного участка

№ п/п	Наименование характеристики земельного участка	Значение характеристики
1	2	3
1.	Адрес земельного участка	-
1.1.	Сведения о местоположении земельного участка (при отсутствии адреса) в структурированном в соответствии с федеральной информационной адресной системой виде	Российская Федерация, Калининградская область, город Калининград, улица Ялтинская
1.2.	Дополнительные сведения о местоположении земельного участка	-
2.	Категория земель	Земли населенных пунктов
3.	Вид (виды) разрешенного использования	-
3.1.	Дополнительные сведения об использовании земельного участка	-

3. Сведения о характеристиках образуемого земельного участка:		39:15:133303:5:3У505 :
		обозначение земельного участка
№ п/п	Наименование характеристики земельного участка	Значение характеристики
1	2	3
4.	Реестровый номер границ территориальной зоны или в случае отсутствия такого реестрового номера ее индивидуальное обозначение (вид, тип, номер, индекс)	-
5.	Площадь земельного участка \pm величина предельной погрешности определения (вычисления) площади ($P \pm \Delta P$), м ²	28 ± 2
6.	Формула, примененная для вычисления предельной погрешности определения площади земельного участка, с подставленными значениями и итоговые (вычисленные) значения (ΔP), м ²	$\Delta P = 3.5 * M_t * \sqrt{P} = 3.5 * 0,1 * \sqrt{28} = 2$
7.	Предельные минимальный и максимальный размеры земельного участка ($P_{\text{мин}}$ и $P_{\text{макс}}$), м ²	- -
8.	Кадастровый или иной государственный учетный номер (инвентарный) объекта недвижимости, расположенного на образуемом земельном участке	-
9.	Кадастровые номера исходных земельных участков	39:15:133303:5
9.1.	Кадастровый номер входящего в состав земельного участка, представляющего собой единое землепользование (номер контура многоконтурного земельного участка), преобразование которого осуществляется	-
9.2.	Кадастровые номера земельных участков, исключаемых из состава измененного (исходного) земельного участка, представляющего собой единое землепользование	-
9.3.	Кадастровый или иной государственный учетный номер (инвентарный) объекта недвижимости, расположенного на измененном земельном участке	-
10.	Условный номер земельного участка	-
11.	Учетный номер проекта межевания территории	-
12.	Дополнительные сведения об образовании земельного участка	-
13.	Сведения о земельных участках (землях общего пользования, территории общего пользования), посредством которых обеспечивается доступ	Земли общего пользования
14.	Иные сведения	-
4. Пояснения к сведениям об образуемом земельном участке:		39:15:133303:5:3У505 :
		обозначение земельного участка
1.	-	

Сведения об образуемых земельных участках

1. Сведения о характерных точках границ образуемых земельных участков

39:15:133303:5:3У506 :

обозначение земельного участка

Система координат МСК-39, зона 1

Зона № 1

Обозначение характерных точек границ	Координаты, м		Метод определения координат	Формулы, примененные для расчета средней квадратической погрешности определения координат характерной точки границ (Mt), с подставленными в такие формулы значениями и итоговые (вычисленные) значения Mt, м	Описание закрепления точки
	X	Y			
1	2	3	4	5	6
н1012У	353127.72	1193416.12	-	-	-
н1011У	353134.74	1193418.26	-	-	-
н1013У	353133.59	1193422.09	-	-	-
н1014У	353126.57	1193419.94	-	-	-
н1012У	353127.72	1193416.12	-	-	-

39:15:133303:5:3У506 :

2. Сведения о частях границ образуемых земельных участков:

обозначение земельного участка

Обозначение части границ		Горизонтальное проложение (S), м	Описание прохождения части границ	Сведения о согласовании местоположения границ (согласовано/спорное)
от т.	до т.			
1	2	3	4	5
н1012У	н1011У	7.34	-	-
н1011У	н1013У	4.00	-	-
н1013У	н1014У	7.34	-	-
н1014У	н1012У	3.99	-	-

3. Сведения о характеристиках образуемого земельного участка:

39:15:133303:5:3У506 :

обозначение земельного участка

№ п/п	Наименование характеристики земельного участка	Значение характеристики
1	2	3
1.	Адрес земельного участка	-
1.1.	Сведения о местоположении земельного участка (при отсутствии адреса) в структурированном в соответствии с федеральной информационной адресной системой виде	Российская Федерация, Калининградская область, город Калининград, улица Ялтинская
1.2.	Дополнительные сведения о местоположении земельного участка	-
2.	Категория земель	Земли населенных пунктов
3.	Вид (виды) разрешенного использования	-
3.1.	Дополнительные сведения об использовании земельного участка	-

3. Сведения о характеристиках образуемого земельного участка:		39:15:133303:5:3У506 :
		обозначение земельного участка
№ п/п	Наименование характеристики земельного участка	Значение характеристики
1	2	3
4.	Реестровый номер границ территориальной зоны или в случае отсутствия такого реестрового номера ее индивидуальное обозначение (вид, тип, номер, индекс)	-
5.	Площадь земельного участка \pm величина предельной погрешности определения (вычисления) площади ($P \pm \Delta P$), м ²	29 ± 2
6.	Формула, примененная для вычисления предельной погрешности определения площади земельного участка, с подставленными значениями и итоговые (вычисленные) значения (ΔP), м ²	$\Delta P = 3.5 * M_t * \sqrt{P} = 3.5 * 0,1 * \sqrt{29} = 2$
7.	Предельные минимальный и максимальный размеры земельного участка ($P_{\text{мин}}$ и $P_{\text{макс}}$), м ²	- -
8.	Кадастровый или иной государственный учетный номер (инвентарный) объекта недвижимости, расположенного на образуемом земельном участке	39:15:133303:225
9.	Кадастровые номера исходных земельных участков	39:15:133303:5
9.1.	Кадастровый номер входящего в состав земельного участка, представляющего собой единое землепользование (номер контура многоконтурного земельного участка), преобразование которого осуществляется	-
9.2.	Кадастровые номера земельных участков, исключаемых из состава измененного (исходного) земельного участка, представляющего собой единое землепользование	-
9.3.	Кадастровый или иной государственный учетный номер (инвентарный) объекта недвижимости, расположенного на измененном земельном участке	-
10.	Условный номер земельного участка	-
11.	Учетный номер проекта межевания территории	-
12.	Дополнительные сведения об образовании земельного участка	-
13.	Сведения о земельных участках (землях общего пользования, территории общего пользования), посредством которых обеспечивается доступ	Земли общего пользования
14.	Иные сведения	-
4. Пояснения к сведениям об образуемом земельном участке:		39:15:133303:5:3У506 :
		обозначение земельного участка
1.	-	

Сведения об образуемых земельных участках					
1. Сведения о характерных точках границ образуемых земельных участков				39:15:133303:5:3У507 :	
				обозначение земельного участка	
Система координат МСК-39, зона 1				Зона № 1	
Обозначение характерных точек границ	Координаты, м		Метод определения координат	Формулы, примененные для расчета средней квадратической погрешности определения координат характерной точки границ (Mt), с подставленными в такие формулы значениями и итоговые (вычисленные) значения Mt, м	Описание закрепле ния точки
	X	Y			
1	2	3	4	5	6
н1014У	353126.57	1193419.94	-	-	-
н1013У	353133.59	1193422.09	-	-	-
н1015У	353132.81	1193426.10	-	-	-
н1016У	353126.87	1193423.99	-	-	-
н1017У	353125.52	1193423.53	-	-	-
н1014У	353126.57	1193419.94	-	-	-
2. Сведения о частях границ образуемых земельных участков:				39:15:133303:5:3У507 :	
				обозначение земельного участка	
Обозначение части границ		Горизонтальное проложение (S), м	Описание прохождения части границ	Сведения о согласовании местоположения границ (согласовано/спорное)	
от т.	до т.				
1	2	3	4	5	
н1014У	н1013У	7.34	-	-	
н1013У	н1015У	4.09	-	-	
н1015У	н1016У	6.30	-	-	
н1016У	н1017У	1.43	-	-	
н1017У	н1014У	3.74	-	-	
3. Сведения о характеристиках образуемого земельного участка:				39:15:133303:5:3У507 :	
				обозначение земельного участка	
№ п/п	Наименование характеристики земельного участка		Значение характеристики		
1	2		3		
1.	Адрес земельного участка		-		
1.1.	Сведения о местоположении земельного участка (при отсутствии адреса) в структурированном в соответствии с федеральной информационной адресной системой виде		Российская Федерация, Калининградская область, город Калининград, улица Ялтинская		
1.2.	Дополнительные сведения о местоположении земельного участка		-		
2.	Категория земель		Земли населенных пунктов		
3.	Вид (виды) разрешенного использования		-		

3. Сведения о характеристиках образуемого земельного участка:		39:15:133303:5:3У507 :
		обозначение земельного участка
№ п/п	Наименование характеристики земельного участка	Значение характеристики
1	2	3
3.1.	Дополнительные сведения об использовании земельного участка	-
4.	Реестровый номер границ территориальной зоны или в случае отсутствия такого реестрового номера ее индивидуальное обозначение (вид, тип, номер, индекс)	-
5.	Площадь земельного участка \pm величина предельной погрешности определения (вычисления) площади ($P \pm \Delta P$), м ²	29 ± 2
6.	Формула, примененная для вычисления предельной погрешности определения площади земельного участка, с подставленными значениями и итоговые (вычисленные) значения (ΔP), м ²	$\Delta P = 3.5 * M_t * \sqrt{P} = 3.5 * 0,1 * \sqrt{29} = 2$
7.	Предельные минимальный и максимальный размеры земельного участка ($P_{\text{мин}}$ и $P_{\text{макс}}$), м ²	- -
8.	Кадастровый или иной государственный учетный номер (инвентарный) объекта недвижимости, расположенного на образуемом земельном участке	39:15:133303:277
9.	Кадастровые номера исходных земельных участков	39:15:133303:5
9.1.	Кадастровый номер входящего в состав земельного участка, представляющего собой единое землепользование (номер контура многоконтурного земельного участка), преобразование которого осуществляется	-
9.2.	Кадастровые номера земельных участков, исключаемых из состава измененного (исходного) земельного участка, представляющего собой единое землепользование	-
9.3.	Кадастровый или иной государственный учетный номер (инвентарный) объекта недвижимости, расположенного на измененном земельном участке	-
10.	Условный номер земельного участка	-
11.	Учетный номер проекта межевания территории	-
12.	Дополнительные сведения об образовании земельного участка	-
13.	Сведения о земельных участках (землях общего пользования, территории общего пользования), посредством которых обеспечивается доступ	Земли общего пользования
14.	Иные сведения	-
4. Пояснения к сведениям об образуемом земельном участке:		39:15:133303:5:3У507 :
		обозначение земельного участка
1.	-	

Сведения об образуемых земельных участках					
1. Сведения о характерных точках границ образуемых земельных участков				39:15:133303:5:3У508 :	
				обозначение земельного участка	
Система координат МСК-39, зона 1				Зона № 1	
Обозначение характерных точек границ	Координаты, м		Метод определения координат	Формулы, примененные для расчета средней квадратической погрешности определения координат характерной точки границ (Mt), с подставленными в такие формулы значениями и итоговые (вычисленные) значения Mt, м	Описание закрепле ния точки
	X	Y			
1	2	3	4	5	6
н1018У	353124.40	1193427.21	-	-	-
н1019У	353125.57	1193427.62	-	-	-
н1020У	353131.50	1193429.73	-	-	-
н1021У	353130.88	1193433.37	-	-	-
н1022У	353130.41	1193433.10	-	-	-
н1023У	353124.09	1193430.82	-	-	-
н1024У	353123.36	1193430.56	-	-	-
н1018У	353124.40	1193427.21	-	-	-
2. Сведения о частях границ образуемых земельных участков:				39:15:133303:5:3У508 :	
				обозначение земельного участка	
Обозначение части границ		Горизонтальное проложение (S), м	Описание прохождения части границ	Сведения о согласовании местоположения границ (согласовано/спорное)	
от т.	до т.				
1	2	3	4	5	
н1018У	н1019У	1.24	-	-	
н1019У	н1020У	6.29	-	-	
н1020У	н1021У	3.69	-	-	
н1021У	н1022У	0.54	-	-	
н1022У	н1023У	6.72	-	-	
н1023У	н1024У	0.77	-	-	
н1024У	н1018У	3.51	-	-	
3. Сведения о характеристиках образуемого земельного участка:				39:15:133303:5:3У508 :	
				обозначение земельного участка	
№ п/п	Наименование характеристики земельного участка		Значение характеристики		
1	2		3		
1.	Адрес земельного участка		-		

3. Сведения о характеристиках образуемого земельного участка:		39:15:133303:5:3У508 :
		обозначение земельного участка
№ п/п	Наименование характеристики земельного участка	Значение характеристики
1	2	3
1.1.	Сведения о местоположении земельного участка (при отсутствии адреса) в структурированном в соответствии с федеральной информационной адресной системой виде	Российская Федерация, Калининградская область, город Калининград, улица Ялтинская
1.2.	Дополнительные сведения о местоположении земельного участка	-
2.	Категория земель	Земли населенных пунктов
3.	Вид (виды) разрешенного использования	-
3.1.	Дополнительные сведения об использовании земельного участка	-
4.	Реестровый номер границ территориальной зоны или в случае отсутствия такого реестрового номера ее индивидуальное обозначение (вид, тип, номер, индекс)	-
5.	Площадь земельного участка \pm величина предельной погрешности определения (вычисления) площади ($P \pm \Delta P$), м2	27 ± 2
6.	Формула, примененная для вычисления предельной погрешности определения площади земельного участка, с подставленными значениями и итоговые (вычисленные) значения (ΔP), м2	$\Delta P = 3.5 * M_t * \sqrt{P} = 3.5 * 0,1 * \sqrt{27} = 2$
7.	Предельные минимальный и максимальный размеры земельного участка (P_{\min} и P_{\max}), м2	- -
8.	Кадастровый или иной государственный учетный номер (инвентарный) объекта недвижимости, расположенного на образуемом земельном участке	39:15:133303:111
9.	Кадастровые номера исходных земельных участков	39:15:133303:5
9.1.	Кадастровый номер входящего в состав земельного участка, представляющего собой единое землепользование (номер контура многоконтурного земельного участка), преобразование которого осуществляется	-
9.2.	Кадастровые номера земельных участков, исключаемых из состава измененного (исходного) земельного участка, представляющего собой единое землепользование	-
9.3.	Кадастровый или иной государственный учетный номер (инвентарный) объекта недвижимости, расположенного на измененном земельном участке	-
10.	Условный номер земельного участка	-
11.	Учетный номер проекта межевания территории	-
12.	Дополнительные сведения об образовании земельного участка	-
13.	Сведения о земельных участках (землях общего пользования, территории общего пользования), посредством которых обеспечивается доступ	Земли общего пользования
14.	Иные сведения	-
4. Пояснения к сведениям об образуемом земельном участке:		39:15:133303:5:3У508 :
		обозначение земельного участка
1.	-	

Сведения об образуемых земельных участках

1. Сведения о характерных точках границ образуемых земельных участков

39:15:133303:5:3У509 :

обозначение земельного участка

Система координат МСК-39, зона 1

Зона № 1

Обозначение характерных точек границ	Координаты, м		Метод определения координат	Формулы, примененные для расчета средней квадратической погрешности определения координат характерной точки границ (Mt), с подставленными в такие формулы значениями и итоговые (вычисленные) значения Mt, м	Описание закрепления точки
	X	Y			
1	2	3	4	5	6
н1025У	353121.31	1193437.17	-	-	-
н1026У	353121.82	1193437.35	-	-	-
н1027У	353128.15	1193439.62	-	-	-
н1028У	353128.62	1193439.79	-	-	-
н1029У	353126.96	1193443.79	-	-	-
н1030У	353119.93	1193441.43	-	-	-
н1025У	353121.31	1193437.17	-	-	-

39:15:133303:5:3У509 :

2. Сведения о частях границ образуемых земельных участков:

обозначение земельного участка

Обозначение части границ		Горизонтальное проложение (S), м	Описание прохождения части границ	Сведения о согласовании местоположения границ (согласовано/спорное)
от т.	до т.			
1	2	3	4	5
н1025У	н1026У	0.54	-	-
н1026У	н1027У	6.72	-	-
н1027У	н1028У	0.50	-	-
н1028У	н1029У	4.33	-	-
н1029У	н1030У	7.42	-	-
н1030У	н1025У	4.48	-	-

39:15:133303:5:3У509 :

3. Сведения о характеристиках образуемого земельного участка:

обозначение земельного участка

№ п/п	Наименование характеристики земельного участка	Значение характеристики
1	2	3
1.	Адрес земельного участка	-
1.1.	Сведения о местоположении земельного участка (при отсутствии адреса) в структурированном в соответствии с федеральной информационной адресной системой виде	Российская Федерация, Калининградская область, город Калининград, улица Ялтинская
1.2.	Дополнительные сведения о местоположении земельного участка	-

3. Сведения о характеристиках образуемого земельного участка:		39:15:133303:5:3У509 :
		обозначение земельного участка
№ п/п	Наименование характеристики земельного участка	Значение характеристики
1	2	3
2.	Категория земель	Земли населенных пунктов
3.	Вид (виды) разрешенного использования	-
3.1.	Дополнительные сведения об использовании земельного участка	-
4.	Реестровый номер границ территориальной зоны или в случае отсутствия такого реестрового номера ее индивидуальное обозначение (вид, тип, номер, индекс)	-
5.	Площадь земельного участка \pm величина предельной погрешности определения (вычисления) площади ($P \pm \Delta P$), м ²	33 ± 2
6.	Формула, примененная для вычисления предельной погрешности определения площади земельного участка, с подставленными значениями и итоговые (вычисленные) значения (ΔP), м ²	$\Delta P = 3.5 * M_t * \sqrt{P} = 3.5 * 0,1 * \sqrt{33} = 2$
7.	Предельные минимальный и максимальный размеры земельного участка ($P_{\text{мин}}$ и $P_{\text{макс}}$), м ²	- -
8.	Кадастровый или иной государственный учетный номер (инвентарный) объекта недвижимости, расположенного на образуемом земельном участке	-
9.	Кадастровые номера исходных земельных участков	39:15:133303:5
9.1.	Кадастровый номер входящего в состав земельного участка, представляющего собой единое землепользование (номер контура многоконтурного земельного участка), преобразование которого осуществляется	-
9.2.	Кадастровые номера земельных участков, исключаемых из состава измененного (исходного) земельного участка, представляющего собой единое землепользование	-
9.3.	Кадастровый или иной государственный учетный номер (инвентарный) объекта недвижимости, расположенного на измененном земельном участке	-
10.	Условный номер земельного участка	-
11.	Учетный номер проекта межевания территории	-
12.	Дополнительные сведения об образовании земельного участка	-
13.	Сведения о земельных участках (землях общего пользования, территории общего пользования), посредством которых обеспечивается доступ	Земли общего пользования
14.	Иные сведения	-
4. Пояснения к сведениям об образуемом земельном участке:		39:15:133303:5:3У509 :
		обозначение земельного участка
1.	-	

Сведения об образуемых земельных участках					
1. Сведения о характерных точках границ образуемых земельных участков				39:15:133303:5:3У510 :	
				обозначение земельного участка	
Система координат МСК-39, зона 1				Зона № 1	
Обозначение характерных точек границ	Координаты, м		Метод определения координат	Формулы, примененные для расчета средней квадратической погрешности определения координат характерной точки границ (Mt), с подставленными в такие формулы значениями и итоговые (вычисленные) значения Mt, м	Описание закрепле ния точки
	X	Y			
1	2	3	4	5	6
н1035У	353334.64	1193511.74	-	-	-
н1036У	353332.63	1193517.27	-	-	-
н1037У	353329.48	1193516.12	-	-	-
н1038У	353331.47	1193510.54	-	-	-
н1035У	353334.64	1193511.74	-	-	-
2. Сведения о частях границ образуемых земельных участков:				39:15:133303:5:3У510 :	
				обозначение земельного участка	
Обозначение части границ		Горизонтальное проложение (S), м	Описание прохождения части границ	Сведения о согласовании местоположения границ (согласовано/спорное)	
от т.	до т.				
1	2	3	4	5	
н1035У	н1036У	5.88	-	-	
н1036У	н1037У	3.35	-	-	
н1037У	н1038У	5.92	-	-	
н1038У	н1035У	3.39	-	-	
3. Сведения о характеристиках образуемого земельного участка:				39:15:133303:5:3У510 :	
				обозначение земельного участка	
№ п/п	Наименование характеристики земельного участка		Значение характеристики		
1	2		3		
1.	Адрес земельного участка		-		
1.1.	Сведения о местоположении земельного участка (при отсутствии адреса) в структурированном в соответствии с федеральной информационной адресной системой виде		Российская Федерация, Калининградская область, город Калининград, улица Ялтинская		
1.2.	Дополнительные сведения о местоположении земельного участка		-		
2.	Категория земель		Земли населенных пунктов		
3.	Вид (виды) разрешенного использования		-		
3.1.	Дополнительные сведения об использовании земельного участка		-		

3. Сведения о характеристиках образуемого земельного участка:		39:15:133303:5:3У510 :
		обозначение земельного участка
№ п/п	Наименование характеристики земельного участка	Значение характеристики
1	2	3
4.	Реестровый номер границ территориальной зоны или в случае отсутствия такого реестрового номера ее индивидуальное обозначение (вид, тип, номер, индекс)	-
5.	Площадь земельного участка \pm величина предельной погрешности определения (вычисления) площади ($P \pm \Delta P$), м ²	20 ± 2
6.	Формула, примененная для вычисления предельной погрешности определения площади земельного участка, с подставленными значениями и итоговые (вычисленные) значения (ΔP), м ²	$\Delta P = 3.5 * M_t * \sqrt{P} = 3.5 * 0,1 * \sqrt{20} = 2$
7.	Предельные минимальный и максимальный размеры земельного участка ($P_{\text{мин}}$ и $P_{\text{макс}}$), м ²	- -
8.	Кадастровый или иной государственный учетный номер (инвентарный) объекта недвижимости, расположенного на образуемом земельном участке	39:15:133303:1231
9.	Кадастровые номера исходных земельных участков	39:15:133303:5
9.1.	Кадастровый номер входящего в состав земельного участка, представляющего собой единое землепользование (номер контура многоконтурного земельного участка), преобразование которого осуществляется	-
9.2.	Кадастровые номера земельных участков, исключаемых из состава измененного (исходного) земельного участка, представляющего собой единое землепользование	-
9.3.	Кадастровый или иной государственный учетный номер (инвентарный) объекта недвижимости, расположенного на измененном земельном участке	-
10.	Условный номер земельного участка	-
11.	Учетный номер проекта межевания территории	-
12.	Дополнительные сведения об образовании земельного участка	-
13.	Сведения о земельных участках (землях общего пользования, территории общего пользования), посредством которых обеспечивается доступ	Земли общего пользования
14.	Иные сведения	-
4. Пояснения к сведениям об образуемом земельном участке:		39:15:133303:5:3У510 :
		обозначение земельного участка
1.	-	

Сведения об образуемых земельных участках

1. Сведения о характерных точках границ образуемых земельных участков

39:15:133303:5:3У511 :

обозначение земельного участка

Система координат МСК-39, зона 1

Зона № 1

Обозначение характерных точек границ	Координаты, м		Метод определения координат	Формулы, примененные для расчета средней квадратической погрешности определения координат характерной точки границ (Mt), с подставленными в такие формулы значениями и итоговые (вычисленные) значения Mt, м	Описание закрепления точки
	X	Y			
1	2	3	4	5	6
н1039У	353326.00	1193514.88	-	-	-
н1040У	353327.99	1193509.30	-	-	-
н1038У	353331.47	1193510.54	-	-	-
н1037У	353329.48	1193516.12	-	-	-
н1039У	353326.00	1193514.88	-	-	-

39:15:133303:5:3У511 :

2. Сведения о частях границ образуемых земельных участков:

обозначение земельного участка

Обозначение части границ		Горизонтальное проложение (S), м	Описание прохождения части границ	Сведения о согласовании местоположения границ (согласовано/спорное)
от т.	до т.			
1	2	3	4	5
н1039У	н1040У	5.92	-	-
н1040У	н1038У	3.69	-	-
н1038У	н1037У	5.92	-	-
н1037У	н1039У	3.69	-	-

3. Сведения о характеристиках образуемого земельного участка:

39:15:133303:5:3У511 :

обозначение земельного участка

№ п/п	Наименование характеристики земельного участка	Значение характеристики
1	2	3
1.	Адрес земельного участка	-
1.1.	Сведения о местоположении земельного участка (при отсутствии адреса) в структурированном в соответствии с федеральной информационной адресной системой виде	Российская Федерация, Калининградская область, город Калининград, улица Ялтинская
1.2.	Дополнительные сведения о местоположении земельного участка	-
2.	Категория земель	Земли населенных пунктов
3.	Вид (виды) разрешенного использования	-
3.1.	Дополнительные сведения об использовании земельного участка	-

3. Сведения о характеристиках образуемого земельного участка:		39:15:133303:5:3У511 :
		обозначение земельного участка
№ п/п	Наименование характеристики земельного участка	Значение характеристики
1	2	3
4.	Реестровый номер границ территориальной зоны или в случае отсутствия такого реестрового номера ее индивидуальное обозначение (вид, тип, номер, индекс)	-
5.	Площадь земельного участка \pm величина предельной погрешности определения (вычисления) площади ($P \pm \Delta P$), м ²	22 ± 2
6.	Формула, примененная для вычисления предельной погрешности определения площади земельного участка, с подставленными значениями и итоговые (вычисленные) значения (ΔP), м ²	$\Delta P = 3.5 * M_t * \sqrt{P} = 3.5 * 0,1 * \sqrt{22} = 2$
7.	Предельные минимальный и максимальный размеры земельного участка ($P_{\text{мин}}$ и $P_{\text{макс}}$), м ²	- -
8.	Кадастровый или иной государственный учетный номер (инвентарный) объекта недвижимости, расположенного на образуемом земельном участке	39:15:133303:775
9.	Кадастровые номера исходных земельных участков	39:15:133303:5
9.1.	Кадастровый номер входящего в состав земельного участка, представляющего собой единое землепользование (номер контура многоконтурного земельного участка), преобразование которого осуществляется	-
9.2.	Кадастровые номера земельных участков, исключаемых из состава измененного (исходного) земельного участка, представляющего собой единое землепользование	-
9.3.	Кадастровый или иной государственный учетный номер (инвентарный) объекта недвижимости, расположенного на измененном земельном участке	-
10.	Условный номер земельного участка	-
11.	Учетный номер проекта межевания территории	-
12.	Дополнительные сведения об образовании земельного участка	-
13.	Сведения о земельных участках (землях общего пользования, территории общего пользования), посредством которых обеспечивается доступ	Земли общего пользования
14.	Иные сведения	-
4. Пояснения к сведениям об образуемом земельном участке:		39:15:133303:5:3У511 :
		обозначение земельного участка
1.	-	

Сведения об образуемых земельных участках					
1. Сведения о характерных точках границ образуемых земельных участков				39:15:133303:5:3У512 :	
				обозначение земельного участка	
Система координат МСК-39, зона 1				Зона № 1	
Обозначение характерных точек границ	Координаты, м		Метод определения координат	Формулы, примененные для расчета средней квадратической погрешности определения координат характерной точки границ (Mt), с подставленными в такие формулы значениями и итоговые (вычисленные) значения Mt, м	Описание закрепле ния точки
	X	Y			
1	2	3	4	5	6
н1039У	353326.00	1193514.88	-	-	-
н1041У	353322.53	1193513.64	-	-	-
н1042У	353324.52	1193508.07	-	-	-
н1040У	353327.99	1193509.30	-	-	-
н1039У	353326.00	1193514.88	-	-	-
2. Сведения о частях границ образуемых земельных участков:				39:15:133303:5:3У512 :	
				обозначение земельного участка	
Обозначение части границ		Горизонтальное проложение (S), м	Описание прохождения части границ	Сведения о согласовании местоположения границ (согласовано/спорное)	
от т.	до т.				
1	2	3	4	5	
н1039У	н1041У	3.68	-	-	
н1041У	н1042У	5.91	-	-	
н1042У	н1040У	3.68	-	-	
н1040У	н1039У	5.92	-	-	
3. Сведения о характеристиках образуемого земельного участка:				39:15:133303:5:3У512 :	
				обозначение земельного участка	
№ п/п	Наименование характеристики земельного участка		Значение характеристики		
1	2		3		
1.	Адрес земельного участка		-		
1.1.	Сведения о местоположении земельного участка (при отсутствии адреса) в структурированном в соответствии с федеральной информационной адресной системой виде		Российская Федерация, Калининградская область, город Калининград, улица Ялтинская		
1.2.	Дополнительные сведения о местоположении земельного участка		-		
2.	Категория земель		Земли населенных пунктов		
3.	Вид (виды) разрешенного использования		-		
3.1.	Дополнительные сведения об использовании земельного участка		-		

3. Сведения о характеристиках образуемого земельного участка:		39:15:133303:5:3У512 :
		обозначение земельного участка
№ п/п	Наименование характеристики земельного участка	Значение характеристики
1	2	3
4.	Реестровый номер границ территориальной зоны или в случае отсутствия такого реестрового номера ее индивидуальное обозначение (вид, тип, номер, индекс)	-
5.	Площадь земельного участка \pm величина предельной погрешности определения (вычисления) площади ($P \pm \Delta P$), м ²	22 ± 2
6.	Формула, примененная для вычисления предельной погрешности определения площади земельного участка, с подставленными значениями и итоговые (вычисленные) значения (ΔP), м ²	$\Delta P = 3.5 * M_t * \sqrt{P} = 3.5 * 0,1 * \sqrt{22} = 2$
7.	Предельные минимальный и максимальный размеры земельного участка ($P_{\text{мин}}$ и $P_{\text{макс}}$), м ²	- -
8.	Кадастровый или иной государственный учетный номер (инвентарный) объекта недвижимости, расположенного на образуемом земельном участке	39:15:133303:773
9.	Кадастровые номера исходных земельных участков	39:15:133303:5
9.1.	Кадастровый номер входящего в состав земельного участка, представляющего собой единое землепользование (номер контура многоконтурного земельного участка), преобразование которого осуществляется	-
9.2.	Кадастровые номера земельных участков, исключаемых из состава измененного (исходного) земельного участка, представляющего собой единое землепользование	-
9.3.	Кадастровый или иной государственный учетный номер (инвентарный) объекта недвижимости, расположенного на измененном земельном участке	-
10.	Условный номер земельного участка	-
11.	Учетный номер проекта межевания территории	-
12.	Дополнительные сведения об образовании земельного участка	-
13.	Сведения о земельных участках (землях общего пользования, территории общего пользования), посредством которых обеспечивается доступ	Земли общего пользования
14.	Иные сведения	-
4. Пояснения к сведениям об образуемом земельном участке:		39:15:133303:5:3У512 :
		обозначение земельного участка
1.	-	

Сведения об образуемых земельных участках

1. Сведения о характерных точках границ образуемых земельных участков

39:15:133303:5:3У513 :

обозначение земельного участка

Система координат МСК-39, зона 1

Зона № 1

Обозначение характерных точек границ	Координаты, м		Метод определения координат	Формулы, примененные для расчета средней квадратической погрешности определения координат характерной точки границ (Mt), с подставленными в такие формулы значениями и итоговые (вычисленные) значения Mt, м	Описание закрепления точки
	X	Y			
1	2	3	4	5	6
н1043У	353315.69	1193511.59	-	-	-
н1044У	353317.85	1193505.77	-	-	-
н1045У	353321.22	1193506.93	-	-	-
н1046У	353319.02	1193512.83	-	-	-
н1043У	353315.69	1193511.59	-	-	-

39:15:133303:5:3У513 :

2. Сведения о частях границ образуемых земельных участков:

обозначение земельного участка

Обозначение части границ		Горизонтальное проложение (S), м	Описание прохождения части границ	Сведения о согласовании местоположения границ (согласовано/спорное)
от т.	до т.			
1	2	3	4	5
н1043У	н1044У	6.21	-	-
н1044У	н1045У	3.56	-	-
н1045У	н1046У	6.30	-	-
н1046У	н1043У	3.55	-	-

3. Сведения о характеристиках образуемого земельного участка:

39:15:133303:5:3У513 :

обозначение земельного участка

№ п/п	Наименование характеристики земельного участка	Значение характеристики
1	2	3
1.	Адрес земельного участка	-
1.1.	Сведения о местоположении земельного участка (при отсутствии адреса) в структурированном в соответствии с федеральной информационной адресной системой виде	Российская Федерация, Калининградская область, город Калининград, улица Ялтинская
1.2.	Дополнительные сведения о местоположении земельного участка	-
2.	Категория земель	Земли населенных пунктов
3.	Вид (виды) разрешенного использования	-
3.1.	Дополнительные сведения об использовании земельного участка	-

3. Сведения о характеристиках образуемого земельного участка:		39:15:133303:5:3У513 :
		обозначение земельного участка
№ п/п	Наименование характеристики земельного участка	Значение характеристики
1	2	3
4.	Реестровый номер границ территориальной зоны или в случае отсутствия такого реестрового номера ее индивидуальное обозначение (вид, тип, номер, индекс)	-
5.	Площадь земельного участка \pm величина предельной погрешности определения (вычисления) площади ($P \pm \Delta P$), м ²	22 ± 2
6.	Формула, примененная для вычисления предельной погрешности определения площади земельного участка, с подставленными значениями и итоговые (вычисленные) значения (ΔP), м ²	$\Delta P = 3.5 * M_t * \sqrt{P} = 3.5 * 0,1 * \sqrt{22} = 2$
7.	Предельные минимальный и максимальный размеры земельного участка ($P_{\text{мин}}$ и $P_{\text{макс}}$), м ²	- -
8.	Кадастровый или иной государственный учетный номер (инвентарный) объекта недвижимости, расположенного на образуемом земельном участке	39:15:133303:833
9.	Кадастровые номера исходных земельных участков	39:15:133303:5
9.1.	Кадастровый номер входящего в состав земельного участка, представляющего собой единое землепользование (номер контура многоконтурного земельного участка), преобразование которого осуществляется	-
9.2.	Кадастровые номера земельных участков, исключаемых из состава измененного (исходного) земельного участка, представляющего собой единое землепользование	-
9.3.	Кадастровый или иной государственный учетный номер (инвентарный) объекта недвижимости, расположенного на измененном земельном участке	-
10.	Условный номер земельного участка	-
11.	Учетный номер проекта межевания территории	-
12.	Дополнительные сведения об образовании земельного участка	-
13.	Сведения о земельных участках (землях общего пользования, территории общего пользования), посредством которых обеспечивается доступ	Земли общего пользования
14.	Иные сведения	-
4. Пояснения к сведениям об образуемом земельном участке:		39:15:133303:5:3У513 :
		обозначение земельного участка
1.	-	

Сведения об образуемых земельных участках					
1. Сведения о характерных точках границ образуемых земельных участков				39:15:133303:5:3У514 : обозначение земельного участка	
Система координат МСК-39, зона 1				Зона № 1	
Обозначение характерных точек границ	Координаты, м		Метод определения координат	Формулы, примененные для расчета средней квадратической погрешности определения координат характерной точки границ (Mt), с подставленными в такие формулы значениями и итоговые (вычисленные) значения Mt, м	Описание закрепле ния точки
	X	Y			
1	2	3	4	5	6
н1047У	353308.95	1193509.15	-	-	-
н1048У	353311.06	1193503.42	-	-	-
н1049У	353314.52	1193504.54	-	-	-
н1050У	353312.43	1193510.16	-	-	-
н1051У	353312.36	1193510.35	-	-	-
н1047У	353308.95	1193509.15	-	-	-
2. Сведения о частях границ образуемых земельных участков:				39:15:133303:5:3У514 : обозначение земельного участка	
Обозначение части границ		Горизонтальное проложение (S), м	Описание прохождения части границ	Сведения о согласовании местоположения границ (согласовано/спорное)	
от т.	до т.				
1	2	3	4	5	
н1047У	н1048У	6.11	-	-	
н1048У	н1049У	3.64	-	-	
н1049У	н1050У	6.00	-	-	
н1050У	н1051У	0.20	-	-	
н1051У	н1047У	3.61	-	-	
3. Сведения о характеристиках образуемого земельного участка:				39:15:133303:5:3У514 : обозначение земельного участка	
№ п/п	Наименование характеристики земельного участка		Значение характеристики		
1	2		3		
1.	Адрес земельного участка		-		
1.1.	Сведения о местоположении земельного участка (при отсутствии адреса) в структурированном в соответствии с федеральной информационной адресной системой виде		Российская Федерация, Калининградская область, город Калининград, улица Ялтинская		
1.2.	Дополнительные сведения о местоположении земельного участка		-		
2.	Категория земель		Земли населенных пунктов		
3.	Вид (виды) разрешенного использования		-		

3. Сведения о характеристиках образуемого земельного участка:		39:15:133303:5:3У514 :
		обозначение земельного участка
№ п/п	Наименование характеристики земельного участка	Значение характеристики
1	2	3
3.1.	Дополнительные сведения об использовании земельного участка	-
4.	Реестровый номер границ территориальной зоны или в случае отсутствия такого реестрового номера ее индивидуальное обозначение (вид, тип, номер, индекс)	-
5.	Площадь земельного участка \pm величина предельной погрешности определения (вычисления) площади ($P \pm \Delta P$), м ²	22 ± 2
6.	Формула, примененная для вычисления предельной погрешности определения площади земельного участка, с подставленными значениями и итоговые (вычисленные) значения (ΔP), м ²	$\Delta P = 3.5 * M_t * \sqrt{P} = 3.5 * 0,1 * \sqrt{22} = 2$
7.	Предельные минимальный и максимальный размеры земельного участка ($P_{\text{мин}}$ и $P_{\text{макс}}$), м ²	- -
8.	Кадастровый или иной государственный учетный номер (инвентарный) объекта недвижимости, расположенного на образуемом земельном участке	-
9.	Кадастровые номера исходных земельных участков	39:15:133303:5
9.1.	Кадастровый номер входящего в состав земельного участка, представляющего собой единое землепользование (номер контура многоконтурного земельного участка), преобразование которого осуществляется	-
9.2.	Кадастровые номера земельных участков, исключаемых из состава измененного (исходного) земельного участка, представляющего собой единое землепользование	-
9.3.	Кадастровый или иной государственный учетный номер (инвентарный) объекта недвижимости, расположенного на измененном земельном участке	-
10.	Условный номер земельного участка	-
11.	Учетный номер проекта межевания территории	-
12.	Дополнительные сведения об образовании земельного участка	-
13.	Сведения о земельных участках (землях общего пользования, территории общего пользования), посредством которых обеспечивается доступ	Земли общего пользования
14.	Иные сведения	-
4. Пояснения к сведениям об образуемом земельном участке:		39:15:133303:5:3У514 :
		обозначение земельного участка
1.	-	

Сведения об образуемых земельных участках

1. Сведения о характерных точках границ образуемых земельных участков

39:15:133303:5:3У515 :

обозначение земельного участка

Система координат МСК-39, зона 1

Зона № 1

Обозначение характерных точек границ	Координаты, м		Метод определения координат	Формулы, примененные для расчета средней квадратической погрешности определения координат характерной точки границ (Mt), с подставленными в такие формулы значениями и итоговые (вычисленные) значения Mt, м	Описание закрепле ния точки
	X	Y			
1	2	3	4	5	6
н1052У	353305.52	1193507.89	-	-	-
н1053У	353307.63	1193502.16	-	-	-
н1048У	353311.06	1193503.42	-	-	-
н1047У	353308.95	1193509.15	-	-	-
н1052У	353305.52	1193507.89	-	-	-

39:15:133303:5:3У515 :

2. Сведения о частях границ образуемых земельных участков:

обозначение земельного участка

Обозначение части границ		Горизонтальное проложение (S), м	Описание прохождения части границ	Сведения о согласовании местоположения границ (согласовано/спорное)
от т.	до т.			
1	2	3	4	5
н1052У	н1053У	6.11	-	-
н1053У	н1048У	3.65	-	-
н1048У	н1047У	6.11	-	-
н1047У	н1052У	3.65	-	-

3. Сведения о характеристиках образуемого земельного участка:

39:15:133303:5:3У515 :

обозначение земельного участка

№ п/п	Наименование характеристики земельного участка	Значение характеристики
1	2	3
1.	Адрес земельного участка	-
1.1.	Сведения о местоположении земельного участка (при отсутствии адреса) в структурированном в соответствии с федеральной информационной адресной системой виде	Российская Федерация, Калининградская область, город Калининград, улица Ялтинская
1.2.	Дополнительные сведения о местоположении земельного участка	-
2.	Категория земель	Земли населенных пунктов
3.	Вид (виды) разрешенного использования	-
3.1.	Дополнительные сведения об использовании земельного участка	-

3. Сведения о характеристиках образуемого земельного участка:		39:15:133303:5:3У515 :
		обозначение земельного участка
№ п/п	Наименование характеристики земельного участка	Значение характеристики
1	2	3
4.	Реестровый номер границ территориальной зоны или в случае отсутствия такого реестрового номера ее индивидуальное обозначение (вид, тип, номер, индекс)	-
5.	Площадь земельного участка \pm величина предельной погрешности определения (вычисления) площади ($P \pm \Delta P$), м ²	22 ± 2
6.	Формула, примененная для вычисления предельной погрешности определения площади земельного участка, с подставленными значениями и итоговые (вычисленные) значения (ΔP), м ²	$\Delta P = 3.5 * M_t * \sqrt{P} = 3.5 * 0,1 * \sqrt{22} = 2$
7.	Предельные минимальный и максимальный размеры земельного участка ($P_{\text{мин}}$ и $P_{\text{макс}}$), м ²	- -
8.	Кадастровый или иной государственный учетный номер (инвентарный) объекта недвижимости, расположенного на образуемом земельном участке	39:15:133303:713
9.	Кадастровые номера исходных земельных участков	39:15:133303:5
9.1.	Кадастровый номер входящего в состав земельного участка, представляющего собой единое землепользование (номер контура многоконтурного земельного участка), преобразование которого осуществляется	-
9.2.	Кадастровые номера земельных участков, исключаемых из состава измененного (исходного) земельного участка, представляющего собой единое землепользование	-
9.3.	Кадастровый или иной государственный учетный номер (инвентарный) объекта недвижимости, расположенного на измененном земельном участке	-
10.	Условный номер земельного участка	-
11.	Учетный номер проекта межевания территории	-
12.	Дополнительные сведения об образовании земельного участка	-
13.	Сведения о земельных участках (землях общего пользования, территории общего пользования), посредством которых обеспечивается доступ	Земли общего пользования
14.	Иные сведения	-
4. Пояснения к сведениям об образуемом земельном участке:		39:15:133303:5:3У515 :
		обозначение земельного участка
1.	-	

Сведения об образуемых земельных участках

1. Сведения о характерных точках границ образуемых земельных участков

39:15:133303:5:3У516 :

обозначение земельного участка

Система координат МСК-39, зона 1

Зона № 1

Обозначение характерных точек границ	Координаты, м		Метод определения координат	Формулы, примененные для расчета средней квадратической погрешности определения координат характерной точки границ (Mt), с подставленными в такие формулы значениями и итоговые (вычисленные) значения Mt, м	Описание закрепления точки
	X	Y			
1	2	3	4	5	6
н1054У	353302.07	1193506.72	-	-	-
н1055У	353304.21	1193501.00	-	-	-
н1053У	353307.63	1193502.16	-	-	-
н1052У	353305.52	1193507.89	-	-	-
н1054У	353302.07	1193506.72	-	-	-

39:15:133303:5:3У516 :

2. Сведения о частях границ образуемых земельных участков:

обозначение земельного участка

Обозначение части границ		Горизонтальное проложение (S), м	Описание прохождения части границ	Сведения о согласовании местоположения границ (согласовано/спорное)
от т.	до т.			
1	2	3	4	5
н1054У	н1055У	6.11	-	-
н1055У	н1053У	3.61	-	-
н1053У	н1052У	6.11	-	-
н1052У	н1054У	3.64	-	-

3. Сведения о характеристиках образуемого земельного участка:

39:15:133303:5:3У516 :

обозначение земельного участка

№ п/п	Наименование характеристики земельного участка	Значение характеристики
1	2	3
1.	Адрес земельного участка	-
1.1.	Сведения о местоположении земельного участка (при отсутствии адреса) в структурированном в соответствии с федеральной информационной адресной системой виде	Российская Федерация, Калининградская область, город Калининград, улица Ялтинская
1.2.	Дополнительные сведения о местоположении земельного участка	-
2.	Категория земель	Земли населенных пунктов
3.	Вид (виды) разрешенного использования	-
3.1.	Дополнительные сведения об использовании земельного участка	-

3. Сведения о характеристиках образуемого земельного участка:		39:15:133303:5:3У516 :
		обозначение земельного участка
№ п/п	Наименование характеристики земельного участка	Значение характеристики
1	2	3
4.	Реестровый номер границ территориальной зоны или в случае отсутствия такого реестрового номера ее индивидуальное обозначение (вид, тип, номер, индекс)	-
5.	Площадь земельного участка \pm величина предельной погрешности определения (вычисления) площади ($P \pm \Delta P$), м ²	22 ± 2
6.	Формула, примененная для вычисления предельной погрешности определения площади земельного участка, с подставленными значениями и итоговые (вычисленные) значения (ΔP), м ²	$\Delta P = 3.5 * M_t * \sqrt{P} = 3.5 * 0,1 * \sqrt{22} = 2$
7.	Предельные минимальный и максимальный размеры земельного участка ($P_{\text{мин}}$ и $P_{\text{макс}}$), м ²	- -
8.	Кадастровый или иной государственный учетный номер (инвентарный) объекта недвижимости, расположенного на образуемом земельном участке	-
9.	Кадастровые номера исходных земельных участков	39:15:133303:5
9.1.	Кадастровый номер входящего в состав земельного участка, представляющего собой единое землепользование (номер контура многоконтурного земельного участка), преобразование которого осуществляется	-
9.2.	Кадастровые номера земельных участков, исключаемых из состава измененного (исходного) земельного участка, представляющего собой единое землепользование	-
9.3.	Кадастровый или иной государственный учетный номер (инвентарный) объекта недвижимости, расположенного на измененном земельном участке	-
10.	Условный номер земельного участка	-
11.	Учетный номер проекта межевания территории	-
12.	Дополнительные сведения об образовании земельного участка	-
13.	Сведения о земельных участках (землях общего пользования, территории общего пользования), посредством которых обеспечивается доступ	Земли общего пользования
14.	Иные сведения	-
4. Пояснения к сведениям об образуемом земельном участке:		39:15:133303:5:3У516 :
		обозначение земельного участка
1.	-	

Сведения об образуемых земельных участках

1. Сведения о характерных точках границ образуемых земельных участков

39:15:133303:5:3У517 :

обозначение земельного участка

Система координат МСК-39, зона 1

Зона № 1

Обозначение характерных точек границ	Координаты, м		Метод определения координат	Формулы, примененные для расчета средней квадратической погрешности определения координат характерной точки границ (Mt), с подставленными в такие формулы значениями и итоговые (вычисленные) значения Mt, м	Описание закрепления точки
	X	Y			
1	2	3	4	5	6
н1056У	353298.77	1193505.49	-	-	-
н1057У	353300.91	1193499.77	-	-	-
н1055У	353304.21	1193501.00	-	-	-
н1054У	353302.07	1193506.72	-	-	-
н1056У	353298.77	1193505.49	-	-	-

39:15:133303:5:3У517 :

2. Сведения о частях границ образуемых земельных участков:

обозначение земельного участка

Обозначение части границ		Горизонтальное проложение (S), м	Описание прохождения части границ	Сведения о согласовании местоположения границ (согласовано/спорное)
от т.	до т.			
1	2	3	4	5
н1056У	н1057У	6.11	-	-
н1057У	н1055У	3.52	-	-
н1055У	н1054У	6.11	-	-
н1054У	н1056У	3.52	-	-

3. Сведения о характеристиках образуемого земельного участка:

39:15:133303:5:3У517 :

обозначение земельного участка

№ п/п	Наименование характеристики земельного участка	Значение характеристики
1	2	3
1.	Адрес земельного участка	-
1.1.	Сведения о местоположении земельного участка (при отсутствии адреса) в структурированном в соответствии с федеральной информационной адресной системой виде	Российская Федерация, Калининградская область, город Калининград, улица Ялтинская
1.2.	Дополнительные сведения о местоположении земельного участка	-
2.	Категория земель	Земли населенных пунктов
3.	Вид (виды) разрешенного использования	-
3.1.	Дополнительные сведения об использовании земельного участка	-

3. Сведения о характеристиках образуемого земельного участка:		39:15:133303:5:3У517 :
		обозначение земельного участка
№ п/п	Наименование характеристики земельного участка	Значение характеристики
1	2	3
4.	Реестровый номер границ территориальной зоны или в случае отсутствия такого реестрового номера ее индивидуальное обозначение (вид, тип, номер, индекс)	-
5.	Площадь земельного участка \pm величина предельной погрешности определения (вычисления) площади ($P \pm \Delta P$), м ²	22 ± 2
6.	Формула, примененная для вычисления предельной погрешности определения площади земельного участка, с подставленными значениями и итоговые (вычисленные) значения (ΔP), м ²	$\Delta P = 3.5 * M_t * \sqrt{P} = 3.5 * 0,1 * \sqrt{22} = 2$
7.	Предельные минимальный и максимальный размеры земельного участка ($P_{\text{мин}}$ и $P_{\text{макс}}$), м ²	- -
8.	Кадастровый или иной государственный учетный номер (инвентарный) объекта недвижимости, расположенного на образуемом земельном участке	39:15:133303:710
9.	Кадастровые номера исходных земельных участков	39:15:133303:5
9.1.	Кадастровый номер входящего в состав земельного участка, представляющего собой единое землепользование (номер контура многоконтурного земельного участка), преобразование которого осуществляется	-
9.2.	Кадастровые номера земельных участков, исключаемых из состава измененного (исходного) земельного участка, представляющего собой единое землепользование	-
9.3.	Кадастровый или иной государственный учетный номер (инвентарный) объекта недвижимости, расположенного на измененном земельном участке	-
10.	Условный номер земельного участка	-
11.	Учетный номер проекта межевания территории	-
12.	Дополнительные сведения об образовании земельного участка	-
13.	Сведения о земельных участках (землях общего пользования, территории общего пользования), посредством которых обеспечивается доступ	Земли общего пользования
14.	Иные сведения	-
4. Пояснения к сведениям об образуемом земельном участке:		39:15:133303:5:3У517 :
		обозначение земельного участка
1.	-	

Сведения об образуемых земельных участках

1. Сведения о характерных точках границ образуемых земельных участков

39:15:133303:5:3У518 :

обозначение земельного участка

Система координат МСК-39, зона 1

Зона № 1

Обозначение характерных точек границ	Координаты, м		Метод определения координат	Формулы, примененные для расчета средней квадратической погрешности определения координат характерной точки границ (Mt), с подставленными в такие формулы значениями и итоговые (вычисленные) значения Mt, м	Описание закрепления точки
	X	Y			
1	2	3	4	5	6
н1058У	353295.56	1193504.28	-	-	-
н1059У	353297.69	1193498.53	-	-	-
н1057У	353300.91	1193499.77	-	-	-
н1056У	353298.77	1193505.49	-	-	-
н1058У	353295.56	1193504.28	-	-	-

39:15:133303:5:3У518 :

2. Сведения о частях границ образуемых земельных участков:

обозначение земельного участка

Обозначение части границ		Горизонтальное проложение (S), м	Описание прохождения части границ	Сведения о согласовании местоположения границ (согласовано/спорное)
от т.	до т.			
1	2	3	4	5
н1058У	н1059У	6.13	-	-
н1059У	н1057У	3.45	-	-
н1057У	н1056У	6.11	-	-
н1056У	н1058У	3.43	-	-

3. Сведения о характеристиках образуемого земельного участка:

39:15:133303:5:3У518 :

обозначение земельного участка

№ п/п	Наименование характеристики земельного участка	Значение характеристики
1	2	3
1.	Адрес земельного участка	-
1.1.	Сведения о местоположении земельного участка (при отсутствии адреса) в структурированном в соответствии с федеральной информационной адресной системой виде	Российская Федерация, Калининградская область, город Калининград, улица Ялтинская
1.2.	Дополнительные сведения о местоположении земельного участка	-
2.	Категория земель	Земли населенных пунктов
3.	Вид (виды) разрешенного использования	-
3.1.	Дополнительные сведения об использовании земельного участка	-

3. Сведения о характеристиках образуемого земельного участка:		39:15:133303:5:3У518 :
		обозначение земельного участка
№ п/п	Наименование характеристики земельного участка	Значение характеристики
1	2	3
4.	Реестровый номер границ территориальной зоны или в случае отсутствия такого реестрового номера ее индивидуальное обозначение (вид, тип, номер, индекс)	-
5.	Площадь земельного участка \pm величина предельной погрешности определения (вычисления) площади ($P \pm \Delta P$), м ²	21 ± 2
6.	Формула, примененная для вычисления предельной погрешности определения площади земельного участка, с подставленными значениями и итоговые (вычисленные) значения (ΔP), м ²	$\Delta P = 3.5 * M_t * \sqrt{P} = 3.5 * 0,1 * \sqrt{21} = 2$
7.	Предельные минимальный и максимальный размеры земельного участка ($P_{\text{мин}}$ и $P_{\text{макс}}$), м ²	- -
8.	Кадастровый или иной государственный учетный номер (инвентарный) объекта недвижимости, расположенного на образуемом земельном участке	39:15:133303:215
9.	Кадастровые номера исходных земельных участков	39:15:133303:5
9.1.	Кадастровый номер входящего в состав земельного участка, представляющего собой единое землепользование (номер контура многоконтурного земельного участка), преобразование которого осуществляется	-
9.2.	Кадастровые номера земельных участков, исключаемых из состава измененного (исходного) земельного участка, представляющего собой единое землепользование	-
9.3.	Кадастровый или иной государственный учетный номер (инвентарный) объекта недвижимости, расположенного на измененном земельном участке	-
10.	Условный номер земельного участка	-
11.	Учетный номер проекта межевания территории	-
12.	Дополнительные сведения об образовании земельного участка	-
13.	Сведения о земельных участках (землях общего пользования, территории общего пользования), посредством которых обеспечивается доступ	Земли общего пользования
14.	Иные сведения	-
4. Пояснения к сведениям об образуемом земельном участке:		39:15:133303:5:3У518 :
		обозначение земельного участка
1.	-	

Сведения об образуемых земельных участках

1. Сведения о характерных точках границ образуемых земельных участков

39:15:133303:5:3У519 :

обозначение земельного участка

Система координат МСК-39, зона 1

Зона № 1

Обозначение характерных точек границ	Координаты, м		Метод определения координат	Формулы, примененные для расчета средней квадратической погрешности определения координат характерной точки границ (Mt), с подставленными в такие формулы значениями и итоговые (вычисленные) значения Mt, м	Описание закрепле ния точки
	X	Y			
1	2	3	4	5	6
н1060У	353281.89	1193499.08	-	-	-
н1061У	353283.94	1193493.59	-	-	-
н1062У	353287.50	1193494.84	-	-	-
н1063У	353285.42	1193500.61	-	-	-
н1060У	353281.89	1193499.08	-	-	-

39:15:133303:5:3У519 :

2. Сведения о частях границ образуемых земельных участков:

обозначение земельного участка

Обозначение части границ		Горизонтальное проложение (S), м	Описание прохождения части границ	Сведения о согласовании местоположения границ (согласовано/спорное)
от т.	до т.			
1	2	3	4	5
н1060У	н1061У	5.86	-	-
н1061У	н1062У	3.77	-	-
н1062У	н1063У	6.13	-	-
н1063У	н1060У	3.85	-	-

3. Сведения о характеристиках образуемого земельного участка:

39:15:133303:5:3У519 :

обозначение земельного участка

№ п/п	Наименование характеристики земельного участка	Значение характеристики
1	2	3
1.	Адрес земельного участка	-
1.1.	Сведения о местоположении земельного участка (при отсутствии адреса) в структурированном в соответствии с федеральной информационной адресной системой виде	Российская Федерация, Калининградская область, город Калининград, улица Ялтинская
1.2.	Дополнительные сведения о местоположении земельного участка	-
2.	Категория земель	Земли населенных пунктов
3.	Вид (виды) разрешенного использования	-
3.1.	Дополнительные сведения об использовании земельного участка	-

3. Сведения о характеристиках образуемого земельного участка:		39:15:133303:5:3У519 :
		обозначение земельного участка
№ п/п	Наименование характеристики земельного участка	Значение характеристики
1	2	3
4.	Реестровый номер границ территориальной зоны или в случае отсутствия такого реестрового номера ее индивидуальное обозначение (вид, тип, номер, индекс)	-
5.	Площадь земельного участка \pm величина предельной погрешности определения (вычисления) площади ($P \pm \Delta P$), м ²	23 ± 2
6.	Формула, примененная для вычисления предельной погрешности определения площади земельного участка, с подставленными значениями и итоговые (вычисленные) значения (ΔP), м ²	$\Delta P = 3.5 * M_t * \sqrt{P} = 3.5 * 0,1 * \sqrt{23} = 2$
7.	Предельные минимальный и максимальный размеры земельного участка ($P_{\text{мин}}$ и $P_{\text{макс}}$), м ²	- -
8.	Кадастровый или иной государственный учетный номер (инвентарный) объекта недвижимости, расположенного на образуемом земельном участке	39:15:133303:163
9.	Кадастровые номера исходных земельных участков	39:15:133303:5
9.1.	Кадастровый номер входящего в состав земельного участка, представляющего собой единое землепользование (номер контура многоконтурного земельного участка), преобразование которого осуществляется	-
9.2.	Кадастровые номера земельных участков, исключаемых из состава измененного (исходного) земельного участка, представляющего собой единое землепользование	-
9.3.	Кадастровый или иной государственный учетный номер (инвентарный) объекта недвижимости, расположенного на измененном земельном участке	-
10.	Условный номер земельного участка	-
11.	Учетный номер проекта межевания территории	-
12.	Дополнительные сведения об образовании земельного участка	-
13.	Сведения о земельных участках (землях общего пользования, территории общего пользования), посредством которых обеспечивается доступ	Земли общего пользования
14.	Иные сведения	-
4. Пояснения к сведениям об образуемом земельном участке:		39:15:133303:5:3У519 :
		обозначение земельного участка
1.	-	

Сведения об образуемых земельных участках

1. Сведения о характерных точках границ образуемых земельных участков

39:15:133303:5:3У520 :

обозначение земельного участка

Система координат МСК-39, зона 1

Зона № 1

Обозначение характерных точек границ	Координаты, м		Метод определения координат	Формулы, примененные для расчета средней квадратической погрешности определения координат характерной точки границ (Mt), с подставленными в такие формулы значениями и итоговые (вычисленные) значения Mt, м	Описание закрепления точки
	X	Y			
1	2	3	4	5	6
н1064У	353278.50	1193497.87	-	-	-
н1065У	353280.54	1193492.37	-	-	-
н1061У	353283.94	1193493.59	-	-	-
н1060У	353281.89	1193499.08	-	-	-
н1064У	353278.50	1193497.87	-	-	-

39:15:133303:5:3У520 :

2. Сведения о частях границ образуемых земельных участков:

обозначение земельного участка

Обозначение части границ		Горизонтальное проложение (S), м	Описание прохождения части границ	Сведения о согласовании местоположения границ (согласовано/спорное)
от т.	до т.			
1	2	3	4	5
н1064У	н1065У	5.87	-	-
н1065У	н1061У	3.61	-	-
н1061У	н1060У	5.86	-	-
н1060У	н1064У	3.60	-	-

3. Сведения о характеристиках образуемого земельного участка:

39:15:133303:5:3У520 :

обозначение земельного участка

№ п/п	Наименование характеристики земельного участка	Значение характеристики
1	2	3
1.	Адрес земельного участка	-
1.1.	Сведения о местоположении земельного участка (при отсутствии адреса) в структурированном в соответствии с федеральной информационной адресной системой виде	Российская Федерация, Калининградская область, город Калининград, улица Ялтинская
1.2.	Дополнительные сведения о местоположении земельного участка	-
2.	Категория земель	Земли населенных пунктов
3.	Вид (виды) разрешенного использования	-
3.1.	Дополнительные сведения об использовании земельного участка	-

3. Сведения о характеристиках образуемого земельного участка:		39:15:133303:5:3У520 :
		обозначение земельного участка
№ п/п	Наименование характеристики земельного участка	Значение характеристики
1	2	3
4.	Реестровый номер границ территориальной зоны или в случае отсутствия такого реестрового номера ее индивидуальное обозначение (вид, тип, номер, индекс)	-
5.	Площадь земельного участка \pm величина предельной погрешности определения (вычисления) площади ($P \pm \Delta P$), м ²	21 ± 2
6.	Формула, примененная для вычисления предельной погрешности определения площади земельного участка, с подставленными значениями и итоговые (вычисленные) значения (ΔP), м ²	$\Delta P = 3.5 * M_t * \sqrt{P} = 3.5 * 0,1 * \sqrt{21} = 2$
7.	Предельные минимальный и максимальный размеры земельного участка ($P_{\text{мин}}$ и $P_{\text{макс}}$), м ²	- -
8.	Кадастровый или иной государственный учетный номер (инвентарный) объекта недвижимости, расположенного на образуемом земельном участке	39:15:133303:350
9.	Кадастровые номера исходных земельных участков	39:15:133303:5
9.1.	Кадастровый номер входящего в состав земельного участка, представляющего собой единое землепользование (номер контура многоконтурного земельного участка), преобразование которого осуществляется	-
9.2.	Кадастровые номера земельных участков, исключаемых из состава измененного (исходного) земельного участка, представляющего собой единое землепользование	-
9.3.	Кадастровый или иной государственный учетный номер (инвентарный) объекта недвижимости, расположенного на измененном земельном участке	-
10.	Условный номер земельного участка	-
11.	Учетный номер проекта межевания территории	-
12.	Дополнительные сведения об образовании земельного участка	-
13.	Сведения о земельных участках (землях общего пользования, территории общего пользования), посредством которых обеспечивается доступ	Земли общего пользования
14.	Иные сведения	-
4. Пояснения к сведениям об образуемом земельном участке:		39:15:133303:5:3У520 :
		обозначение земельного участка
1.	-	

Сведения об образуемых земельных участках

1. Сведения о характерных точках границ образуемых земельных участков

39:15:133303:5:3У521 :

обозначение земельного участка

Система координат МСК-39, зона 1

Зона № 1

Обозначение характерных точек границ	Координаты, м		Метод определения координат	Формулы, примененные для расчета средней квадратической погрешности определения координат характерной точки границ (Mt), с подставленными в такие формулы значениями и итоговые (вычисленные) значения Mt, м	Описание закрепле ния точки
	X	Y			
1	2	3	4	5	6
н1066У	353275.16	1193496.69	-	-	-
н1067У	353277.15	1193491.17	-	-	-
н1065У	353280.54	1193492.37	-	-	-
н1064У	353278.50	1193497.87	-	-	-
н1066У	353275.16	1193496.69	-	-	-

39:15:133303:5:3У521 :

2. Сведения о частях границ образуемых земельных участков:

обозначение земельного участка

Обозначение части границ		Горизонтальное проложение (S), м	Описание прохождения части границ	Сведения о согласовании местоположения границ (согласовано/спорное)
от т.	до т.			
1	2	3	4	5
н1066У	н1067У	5.87	-	-
н1067У	н1065У	3.60	-	-
н1065У	н1064У	5.87	-	-
н1064У	н1066У	3.54	-	-

3. Сведения о характеристиках образуемого земельного участка:

39:15:133303:5:3У521 :

обозначение земельного участка

№ п/п	Наименование характеристики земельного участка	Значение характеристики
1	2	3
1.	Адрес земельного участка	-
1.1.	Сведения о местоположении земельного участка (при отсутствии адреса) в структурированном в соответствии с федеральной информационной адресной системой виде	Российская Федерация, Калининградская область, город Калининград, улица Ялтинская
1.2.	Дополнительные сведения о местоположении земельного участка	-
2.	Категория земель	Земли населенных пунктов
3.	Вид (виды) разрешенного использования	-
3.1.	Дополнительные сведения об использовании земельного участка	-

3. Сведения о характеристиках образуемого земельного участка:		39:15:133303:5:3У521 :
		обозначение земельного участка
№ п/п	Наименование характеристики земельного участка	Значение характеристики
1	2	3
4.	Реестровый номер границ территориальной зоны или в случае отсутствия такого реестрового номера ее индивидуальное обозначение (вид, тип, номер, индекс)	-
5.	Площадь земельного участка \pm величина предельной погрешности определения (вычисления) площади ($P \pm \Delta P$), м ²	21 ± 2
6.	Формула, примененная для вычисления предельной погрешности определения площади земельного участка, с подставленными значениями и итоговые (вычисленные) значения (ΔP), м ²	$\Delta P = 3.5 * M_t * \sqrt{P} = 3.5 * 0,1 * \sqrt{21} = 2$
7.	Предельные минимальный и максимальный размеры земельного участка ($P_{\text{мин}}$ и $P_{\text{макс}}$), м ²	- -
8.	Кадастровый или иной государственный учетный номер (инвентарный) объекта недвижимости, расположенного на образуемом земельном участке	39:15:133303:197
9.	Кадастровые номера исходных земельных участков	39:15:133303:5
9.1.	Кадастровый номер входящего в состав земельного участка, представляющего собой единое землепользование (номер контура многоконтурного земельного участка), преобразование которого осуществляется	-
9.2.	Кадастровые номера земельных участков, исключаемых из состава измененного (исходного) земельного участка, представляющего собой единое землепользование	-
9.3.	Кадастровый или иной государственный учетный номер (инвентарный) объекта недвижимости, расположенного на измененном земельном участке	-
10.	Условный номер земельного участка	-
11.	Учетный номер проекта межевания территории	-
12.	Дополнительные сведения об образовании земельного участка	-
13.	Сведения о земельных участках (землях общего пользования, территории общего пользования), посредством которых обеспечивается доступ	Земли общего пользования
14.	Иные сведения	-
4. Пояснения к сведениям об образуемом земельном участке:		39:15:133303:5:3У521 :
		обозначение земельного участка
1.	-	

Сведения об образуемых земельных участках

1. Сведения о характерных точках границ образуемых земельных участков

39:15:133303:5:3У522 :

обозначение земельного участка

Система координат МСК-39, зона 1

Зона № 1

Обозначение характерных точек границ	Координаты, м		Метод определения координат	Формулы, примененные для расчета средней квадратической погрешности определения координат характерной точки границ (Mt), с подставленными в такие формулы значениями и итоговые (вычисленные) значения Mt, м	Описание закрепления точки
	X	Y			
1	2	3	4	5	6
н1068У	353271.75	1193495.51	-	-	-
н1069У	353273.77	1193489.98	-	-	-
н1067У	353277.15	1193491.17	-	-	-
н1066У	353275.16	1193496.69	-	-	-
н1068У	353271.75	1193495.51	-	-	-

39:15:133303:5:3У522 :

2. Сведения о частях границ образуемых земельных участков:

обозначение земельного участка

Обозначение части границ		Горизонтальное проложение (S), м	Описание прохождения части границ	Сведения о согласовании местоположения границ (согласовано/спорное)
от т.	до т.			
1	2	3	4	5
н1068У	н1069У	5.89	-	-
н1069У	н1067У	3.58	-	-
н1067У	н1066У	5.87	-	-
н1066У	н1068У	3.61	-	-

3. Сведения о характеристиках образуемого земельного участка:

39:15:133303:5:3У522 :

обозначение земельного участка

№ п/п	Наименование характеристики земельного участка	Значение характеристики
1	2	3
1.	Адрес земельного участка	-
1.1.	Сведения о местоположении земельного участка (при отсутствии адреса) в структурированном в соответствии с федеральной информационной адресной системой виде	Российская Федерация, Калининградская область, город Калининград, улица Ялтинская
1.2.	Дополнительные сведения о местоположении земельного участка	-
2.	Категория земель	Земли населенных пунктов
3.	Вид (виды) разрешенного использования	-
3.1.	Дополнительные сведения об использовании земельного участка	-

3. Сведения о характеристиках образуемого земельного участка:		39:15:133303:5:3У522 :
		обозначение земельного участка
№ п/п	Наименование характеристики земельного участка	Значение характеристики
1	2	3
4.	Реестровый номер границ территориальной зоны или в случае отсутствия такого реестрового номера ее индивидуальное обозначение (вид, тип, номер, индекс)	-
5.	Площадь земельного участка \pm величина предельной погрешности определения (вычисления) площади ($P \pm \Delta P$), м ²	21 ± 2
6.	Формула, примененная для вычисления предельной погрешности определения площади земельного участка, с подставленными значениями и итоговые (вычисленные) значения (ΔP), м ²	$\Delta P = 3.5 * M_t * \sqrt{P} = 3.5 * 0,1 * \sqrt{21} = 2$
7.	Предельные минимальный и максимальный размеры земельного участка ($P_{\text{мин}}$ и $P_{\text{макс}}$), м ²	- -
8.	Кадастровый или иной государственный учетный номер (инвентарный) объекта недвижимости, расположенного на образуемом земельном участке	39:15:133303:252
9.	Кадастровые номера исходных земельных участков	39:15:133303:5
9.1.	Кадастровый номер входящего в состав земельного участка, представляющего собой единое землепользование (номер контура многоконтурного земельного участка), преобразование которого осуществляется	-
9.2.	Кадастровые номера земельных участков, исключаемых из состава измененного (исходного) земельного участка, представляющего собой единое землепользование	-
9.3.	Кадастровый или иной государственный учетный номер (инвентарный) объекта недвижимости, расположенного на измененном земельном участке	-
10.	Условный номер земельного участка	-
11.	Учетный номер проекта межевания территории	-
12.	Дополнительные сведения об образовании земельного участка	-
13.	Сведения о земельных участках (землях общего пользования, территории общего пользования), посредством которых обеспечивается доступ	Земли общего пользования
14.	Иные сведения	-
4. Пояснения к сведениям об образуемом земельном участке:		39:15:133303:5:3У522 :
		обозначение земельного участка
1.	-	

Сведения об образуемых земельных участках

1. Сведения о характерных точках границ образуемых земельных участков

39:15:133303:5:3У523 :

обозначение земельного участка

Система координат МСК-39, зона 1

Зона № 1

Обозначение характерных точек границ	Координаты, м		Метод определения координат	Формулы, примененные для расчета средней квадратической погрешности определения координат характерной точки границ (Mt), с подставленными в такие формулы значениями и итоговые (вычисленные) значения Mt, м	Описание закрепления точки
	X	Y			
1	2	3	4	5	6
н1070У	353268.35	1193494.55	-	-	-
н1071У	353270.38	1193488.94	-	-	-
н1069У	353273.77	1193489.98	-	-	-
н1068У	353271.75	1193495.51	-	-	-
н1070У	353268.35	1193494.55	-	-	-

39:15:133303:5:3У523 :

2. Сведения о частях границ образуемых земельных участков:

обозначение земельного участка

Обозначение части границ		Горизонтальное проложение (S), м	Описание прохождения части границ	Сведения о согласовании местоположения границ (согласовано/спорное)
от т.	до т.			
1	2	3	4	5
н1070У	н1071У	5.97	-	-
н1071У	н1069У	3.55	-	-
н1069У	н1068У	5.89	-	-
н1068У	н1070У	3.53	-	-

3. Сведения о характеристиках образуемого земельного участка:

39:15:133303:5:3У523 :

обозначение земельного участка

№ п/п	Наименование характеристики земельного участка	Значение характеристики
1	2	3
1.	Адрес земельного участка	-
1.1.	Сведения о местоположении земельного участка (при отсутствии адреса) в структурированном в соответствии с федеральной информационной адресной системой виде	Российская Федерация, Калининградская область, город Калининград, улица Ялтинская
1.2.	Дополнительные сведения о местоположении земельного участка	-
2.	Категория земель	Земли населенных пунктов
3.	Вид (виды) разрешенного использования	-
3.1.	Дополнительные сведения об использовании земельного участка	-

3. Сведения о характеристиках образуемого земельного участка:		39:15:133303:5:3У523 :
		обозначение земельного участка
№ п/п	Наименование характеристики земельного участка	Значение характеристики
1	2	3
4.	Реестровый номер границ территориальной зоны или в случае отсутствия такого реестрового номера ее индивидуальное обозначение (вид, тип, номер, индекс)	-
5.	Площадь земельного участка \pm величина предельной погрешности определения (вычисления) площади ($P \pm \Delta P$), м ²	21 ± 2
6.	Формула, примененная для вычисления предельной погрешности определения площади земельного участка, с подставленными значениями и итоговые (вычисленные) значения (ΔP), м ²	$\Delta P = 3.5 * M_t * \sqrt{P} = 3.5 * 0,1 * \sqrt{21} = 2$
7.	Предельные минимальный и максимальный размеры земельного участка ($P_{\text{мин}}$ и $P_{\text{макс}}$), м ²	- -
8.	Кадастровый или иной государственный учетный номер (инвентарный) объекта недвижимости, расположенного на образуемом земельном участке	-
9.	Кадастровые номера исходных земельных участков	39:15:133303:5
9.1.	Кадастровый номер входящего в состав земельного участка, представляющего собой единое землепользование (номер контура многоконтурного земельного участка), преобразование которого осуществляется	-
9.2.	Кадастровые номера земельных участков, исключаемых из состава измененного (исходного) земельного участка, представляющего собой единое землепользование	-
9.3.	Кадастровый или иной государственный учетный номер (инвентарный) объекта недвижимости, расположенного на измененном земельном участке	-
10.	Условный номер земельного участка	-
11.	Учетный номер проекта межевания территории	-
12.	Дополнительные сведения об образовании земельного участка	-
13.	Сведения о земельных участках (землях общего пользования, территории общего пользования), посредством которых обеспечивается доступ	Земли общего пользования
14.	Иные сведения	-
4. Пояснения к сведениям об образуемом земельном участке:		39:15:133303:5:3У523 :
		обозначение земельного участка
1.	-	

Сведения об образуемых земельных участках

1. Сведения о характерных точках границ образуемых земельных участков

39:15:133303:5:3У524 :

обозначение земельного участка

Система координат МСК-39, зона 1

Зона № 1

Обозначение характерных точек границ	Координаты, м		Метод определения координат	Формулы, примененные для расчета средней квадратической погрешности определения координат характерной точки границ (Mt), с подставленными в такие формулы значениями и итоговые (вычисленные) значения Mt, м	Описание закрепления точки
	X	Y			
1	2	3	4	5	6
н1072У	353264.97	1193493.33	-	-	-
н1073У	353267.00	1193487.72	-	-	-
н1071У	353270.38	1193488.94	-	-	-
н1070У	353268.35	1193494.55	-	-	-
н1072У	353264.97	1193493.33	-	-	-

39:15:133303:5:3У524 :

2. Сведения о частях границ образуемых земельных участков:

обозначение земельного участка

Обозначение части границ		Горизонтальное проложение (S), м	Описание прохождения части границ	Сведения о согласовании местоположения границ (согласовано/спорное)
от т.	до т.			
1	2	3	4	5
н1072У	н1073У	5.97	-	-
н1073У	н1071У	3.59	-	-
н1071У	н1070У	5.97	-	-
н1070У	н1072У	3.59	-	-

3. Сведения о характеристиках образуемого земельного участка:

39:15:133303:5:3У524 :

обозначение земельного участка

№ п/п	Наименование характеристики земельного участка	Значение характеристики
1	2	3
1.	Адрес земельного участка	-
1.1.	Сведения о местоположении земельного участка (при отсутствии адреса) в структурированном в соответствии с федеральной информационной адресной системой виде	Российская Федерация, Калининградская область, город Калининград, улица Ялтинская
1.2.	Дополнительные сведения о местоположении земельного участка	-
2.	Категория земель	Земли населенных пунктов
3.	Вид (виды) разрешенного использования	-
3.1.	Дополнительные сведения об использовании земельного участка	-

3. Сведения о характеристиках образуемого земельного участка:		39:15:133303:5:3У524 :
		обозначение земельного участка
№ п/п	Наименование характеристики земельного участка	Значение характеристики
1	2	3
4.	Реестровый номер границ территориальной зоны или в случае отсутствия такого реестрового номера ее индивидуальное обозначение (вид, тип, номер, индекс)	-
5.	Площадь земельного участка \pm величина предельной погрешности определения (вычисления) площади ($P \pm \Delta P$), м ²	21 ± 2
6.	Формула, примененная для вычисления предельной погрешности определения площади земельного участка, с подставленными значениями и итоговые (вычисленные) значения (ΔP), м ²	$\Delta P = 3.5 * M_t * \sqrt{P} = 3.5 * 0,1 * \sqrt{21} = 2$
7.	Предельные минимальный и максимальный размеры земельного участка ($P_{\text{мин}}$ и $P_{\text{макс}}$), м ²	- -
8.	Кадастровый или иной государственный учетный номер (инвентарный) объекта недвижимости, расположенного на образуемом земельном участке	39:15:133303:867
9.	Кадастровые номера исходных земельных участков	39:15:133303:5
9.1.	Кадастровый номер входящего в состав земельного участка, представляющего собой единое землепользование (номер контура многоконтурного земельного участка), преобразование которого осуществляется	-
9.2.	Кадастровые номера земельных участков, исключаемых из состава измененного (исходного) земельного участка, представляющего собой единое землепользование	-
9.3.	Кадастровый или иной государственный учетный номер (инвентарный) объекта недвижимости, расположенного на измененном земельном участке	-
10.	Условный номер земельного участка	-
11.	Учетный номер проекта межевания территории	-
12.	Дополнительные сведения об образовании земельного участка	-
13.	Сведения о земельных участках (землях общего пользования, территории общего пользования), посредством которых обеспечивается доступ	Земли общего пользования
14.	Иные сведения	-
4. Пояснения к сведениям об образуемом земельном участке:		39:15:133303:5:3У524 :
		обозначение земельного участка
1.	-	

Сведения об образуемых земельных участках

1. Сведения о характерных точках границ образуемых земельных участков

39:15:133303:5:3У525 :

обозначение земельного участка

Система координат МСК-39, зона 1

Зона № 1

Обозначение характерных точек границ	Координаты, м		Метод определения координат	Формулы, примененные для расчета средней квадратической погрешности определения координат характерной точки границ (Mt), с подставленными в такие формулы значениями и итоговые (вычисленные) значения Mt, м	Описание закрепления точки
	X	Y			
1	2	3	4	5	6
н1074У	353261.55	1193491.86	-	-	-
н1075У	353263.54	1193486.36	-	-	-
н1073У	353267.00	1193487.72	-	-	-
н1072У	353264.97	1193493.33	-	-	-
н1074У	353261.55	1193491.86	-	-	-

39:15:133303:5:3У525 :

2. Сведения о частях границ образуемых земельных участков:

обозначение земельного участка

Обозначение части границ		Горизонтальное проложение (S), м	Описание прохождения части границ	Сведения о согласовании местоположения границ (согласовано/спорное)
от т.	до т.			
1	2	3	4	5
н1074У	н1075У	5.85	-	-
н1075У	н1073У	3.72	-	-
н1073У	н1072У	5.97	-	-
н1072У	н1074У	3.72	-	-

3. Сведения о характеристиках образуемого земельного участка:

39:15:133303:5:3У525 :

обозначение земельного участка

№ п/п	Наименование характеристики земельного участка	Значение характеристики
1	2	3
1.	Адрес земельного участка	-
1.1.	Сведения о местоположении земельного участка (при отсутствии адреса) в структурированном в соответствии с федеральной информационной адресной системой виде	Российская Федерация, Калининградская область, город Калининград, улица Ялтинская
1.2.	Дополнительные сведения о местоположении земельного участка	-
2.	Категория земель	Земли населенных пунктов
3.	Вид (виды) разрешенного использования	-
3.1.	Дополнительные сведения об использовании земельного участка	-

3. Сведения о характеристиках образуемого земельного участка:		39:15:133303:5:3У525 :
		обозначение земельного участка
№ п/п	Наименование характеристики земельного участка	Значение характеристики
1	2	3
4.	Реестровый номер границ территориальной зоны или в случае отсутствия такого реестрового номера ее индивидуальное обозначение (вид, тип, номер, индекс)	-
5.	Площадь земельного участка \pm величина предельной погрешности определения (вычисления) площади ($P \pm \Delta P$), м ²	22 ± 2
6.	Формула, примененная для вычисления предельной погрешности определения площади земельного участка, с подставленными значениями и итоговые (вычисленные) значения (ΔP), м ²	$\Delta P = 3.5 * M_t * \sqrt{P} = 3.5 * 0,1 * \sqrt{22} = 2$
7.	Предельные минимальный и максимальный размеры земельного участка ($P_{\text{мин}}$ и $P_{\text{макс}}$), м ²	- -
8.	Кадастровый или иной государственный учетный номер (инвентарный) объекта недвижимости, расположенного на образуемом земельном участке	39:15:133303:417
9.	Кадастровые номера исходных земельных участков	39:15:133303:5
9.1.	Кадастровый номер входящего в состав земельного участка, представляющего собой единое землепользование (номер контура многоконтурного земельного участка), преобразование которого осуществляется	-
9.2.	Кадастровые номера земельных участков, исключаемых из состава измененного (исходного) земельного участка, представляющего собой единое землепользование	-
9.3.	Кадастровый или иной государственный учетный номер (инвентарный) объекта недвижимости, расположенного на измененном земельном участке	-
10.	Условный номер земельного участка	-
11.	Учетный номер проекта межевания территории	-
12.	Дополнительные сведения об образовании земельного участка	-
13.	Сведения о земельных участках (землях общего пользования, территории общего пользования), посредством которых обеспечивается доступ	Земли общего пользования
14.	Иные сведения	-
4. Пояснения к сведениям об образуемом земельном участке:		39:15:133303:5:3У525 :
		обозначение земельного участка
1.	-	

Сведения об образуемых земельных участках

1. Сведения о характерных точках границ образуемых земельных участков

39:15:133303:5:3У526 :

обозначение земельного участка

Система координат МСК-39, зона 1

Зона № 1

Обозначение характерных точек границ	Координаты, м		Метод определения координат	Формулы, примененные для расчета средней квадратической погрешности определения координат характерной точки границ (Mt), с подставленными в такие формулы значениями и итоговые (вычисленные) значения Mt, м	Описание закрепления точки
	X	Y			
1	2	3	4	5	6
н1076У	353258.18	1193490.70	-	-	-
н1077У	353260.14	1193485.17	-	-	-
н1075У	353263.54	1193486.36	-	-	-
н1074У	353261.55	1193491.86	-	-	-
н1076У	353258.18	1193490.70	-	-	-

39:15:133303:5:3У526 :

2. Сведения о частях границ образуемых земельных участков:

обозначение земельного участка

Обозначение части границ		Горизонтальное проложение (S), м	Описание прохождения части границ	Сведения о согласовании местоположения границ (согласовано/спорное)
от т.	до т.			
1	2	3	4	5
н1076У	н1077У	5.87	-	-
н1077У	н1075У	3.60	-	-
н1075У	н1074У	5.85	-	-
н1074У	н1076У	3.56	-	-

3. Сведения о характеристиках образуемого земельного участка:

39:15:133303:5:3У526 :

обозначение земельного участка

№ п/п	Наименование характеристики земельного участка	Значение характеристики
1	2	3
1.	Адрес земельного участка	-
1.1.	Сведения о местоположении земельного участка (при отсутствии адреса) в структурированном в соответствии с федеральной информационной адресной системой виде	Российская Федерация, Калининградская область, город Калининград, улица Ялтинская
1.2.	Дополнительные сведения о местоположении земельного участка	-
2.	Категория земель	Земли населенных пунктов
3.	Вид (виды) разрешенного использования	-
3.1.	Дополнительные сведения об использовании земельного участка	-

3. Сведения о характеристиках образуемого земельного участка:		39:15:133303:5:3У526 :
		обозначение земельного участка
№ п/п	Наименование характеристики земельного участка	Значение характеристики
1	2	3
4.	Реестровый номер границ территориальной зоны или в случае отсутствия такого реестрового номера ее индивидуальное обозначение (вид, тип, номер, индекс)	-
5.	Площадь земельного участка \pm величина предельной погрешности определения (вычисления) площади ($P \pm \Delta P$), м ²	21 ± 2
6.	Формула, примененная для вычисления предельной погрешности определения площади земельного участка, с подставленными значениями и итоговые (вычисленные) значения (ΔP), м ²	$\Delta P = 3.5 * M_t * \sqrt{P} = 3.5 * 0,1 * \sqrt{21} = 2$
7.	Предельные минимальный и максимальный размеры земельного участка ($P_{\text{мин}}$ и $P_{\text{макс}}$), м ²	- -
8.	Кадастровый или иной государственный учетный номер (инвентарный) объекта недвижимости, расположенного на образуемом земельном участке	39:15:133303:205
9.	Кадастровые номера исходных земельных участков	39:15:133303:5
9.1.	Кадастровый номер входящего в состав земельного участка, представляющего собой единое землепользование (номер контура многоконтурного земельного участка), преобразование которого осуществляется	-
9.2.	Кадастровые номера земельных участков, исключаемых из состава измененного (исходного) земельного участка, представляющего собой единое землепользование	-
9.3.	Кадастровый или иной государственный учетный номер (инвентарный) объекта недвижимости, расположенного на измененном земельном участке	-
10.	Условный номер земельного участка	-
11.	Учетный номер проекта межевания территории	-
12.	Дополнительные сведения об образовании земельного участка	-
13.	Сведения о земельных участках (землях общего пользования, территории общего пользования), посредством которых обеспечивается доступ	Земли общего пользования
14.	Иные сведения	-
4. Пояснения к сведениям об образуемом земельном участке:		39:15:133303:5:3У526 :
		обозначение земельного участка
1.	-	

Сведения об образуемых земельных участках

1. Сведения о характерных точках границ образуемых земельных участков

39:15:133303:5:3У527 :

обозначение земельного участка

Система координат МСК-39, зона 1

Зона № 1

Обозначение характерных точек границ	Координаты, м		Метод определения координат	Формулы, примененные для расчета средней квадратической погрешности определения координат характерной точки границ (Mt), с подставленными в такие формулы значениями и итоговые (вычисленные) значения Mt, м	Описание закрепления точки
	X	Y			
1	2	3	4	5	6
н1078У	353254.75	1193489.50	-	-	-
н1079У	353256.74	1193483.92	-	-	-
н1077У	353260.14	1193485.17	-	-	-
н1076У	353258.18	1193490.70	-	-	-
н1078У	353254.75	1193489.50	-	-	-

39:15:133303:5:3У527 :

2. Сведения о частях границ образуемых земельных участков:

обозначение земельного участка

Обозначение части границ		Горизонтальное проложение (S), м	Описание прохождения части границ	Сведения о согласовании местоположения границ (согласовано/спорное)
от т.	до т.			
1	2	3	4	5
н1078У	н1079У	5.92	-	-
н1079У	н1077У	3.62	-	-
н1077У	н1076У	5.87	-	-
н1076У	н1078У	3.63	-	-

3. Сведения о характеристиках образуемого земельного участка:

39:15:133303:5:3У527 :

обозначение земельного участка

№ п/п	Наименование характеристики земельного участка	Значение характеристики
1	2	3
1.	Адрес земельного участка	-
1.1.	Сведения о местоположении земельного участка (при отсутствии адреса) в структурированном в соответствии с федеральной информационной адресной системой виде	Российская Федерация, Калининградская область, город Калининград, улица Ялтинская
1.2.	Дополнительные сведения о местоположении земельного участка	-
2.	Категория земель	Земли населенных пунктов
3.	Вид (виды) разрешенного использования	-
3.1.	Дополнительные сведения об использовании земельного участка	-

3. Сведения о характеристиках образуемого земельного участка:		39:15:133303:5:3У527 :
		обозначение земельного участка
№ п/п	Наименование характеристики земельного участка	Значение характеристики
1	2	3
4.	Реестровый номер границ территориальной зоны или в случае отсутствия такого реестрового номера ее индивидуальное обозначение (вид, тип, номер, индекс)	-
5.	Площадь земельного участка \pm величина предельной погрешности определения (вычисления) площади ($P \pm \Delta P$), м ²	21 ± 2
6.	Формула, примененная для вычисления предельной погрешности определения площади земельного участка, с подставленными значениями и итоговые (вычисленные) значения (ΔP), м ²	$\Delta P = 3.5 * M_t * \sqrt{P} = 3.5 * 0,1 * \sqrt{21} = 2$
7.	Предельные минимальный и максимальный размеры земельного участка ($P_{\text{мин}}$ и $P_{\text{макс}}$), м ²	- -
8.	Кадастровый или иной государственный учетный номер (инвентарный) объекта недвижимости, расположенного на образуемом земельном участке	-
9.	Кадастровые номера исходных земельных участков	39:15:133303:5
9.1.	Кадастровый номер входящего в состав земельного участка, представляющего собой единое землепользование (номер контура многоконтурного земельного участка), преобразование которого осуществляется	-
9.2.	Кадастровые номера земельных участков, исключаемых из состава измененного (исходного) земельного участка, представляющего собой единое землепользование	-
9.3.	Кадастровый или иной государственный учетный номер (инвентарный) объекта недвижимости, расположенного на измененном земельном участке	-
10.	Условный номер земельного участка	-
11.	Учетный номер проекта межевания территории	-
12.	Дополнительные сведения об образовании земельного участка	-
13.	Сведения о земельных участках (землях общего пользования, территории общего пользования), посредством которых обеспечивается доступ	Земли общего пользования
14.	Иные сведения	-
4. Пояснения к сведениям об образуемом земельном участке:		39:15:133303:5:3У527 :
		обозначение земельного участка
1.	-	

Сведения об образуемых земельных участках

1. Сведения о характерных точках границ образуемых земельных участков

39:15:133303:5:3У528 :

обозначение земельного участка

Система координат МСК-39, зона 1

Зона № 1

Обозначение характерных точек границ	Координаты, м		Метод определения координат	Формулы, примененные для расчета средней квадратической погрешности определения координат характерной точки границ (Mt), с подставленными в такие формулы значениями и итоговые (вычисленные) значения Mt, м	Описание закрепления точки
	X	Y			
1	2	3	4	5	6
н1080У	353251.34	1193488.28	-	-	-
н1081У	353253.33	1193482.71	-	-	-
н1079У	353256.74	1193483.92	-	-	-
н1078У	353254.75	1193489.50	-	-	-
н1080У	353251.34	1193488.28	-	-	-

39:15:133303:5:3У528 :

2. Сведения о частях границ образуемых земельных участков:

обозначение земельного участка

Обозначение части границ		Горизонтальное проложение (S), м	Описание прохождения части границ	Сведения о согласовании местоположения границ (согласовано/спорное)
от т.	до т.			
1	2	3	4	5
н1080У	н1081У	5.91	-	-
н1081У	н1079У	3.62	-	-
н1079У	н1078У	5.92	-	-
н1078У	н1080У	3.62	-	-

3. Сведения о характеристиках образуемого земельного участка:

39:15:133303:5:3У528 :

обозначение земельного участка

№ п/п	Наименование характеристики земельного участка	Значение характеристики
1	2	3
1.	Адрес земельного участка	-
1.1.	Сведения о местоположении земельного участка (при отсутствии адреса) в структурированном в соответствии с федеральной информационной адресной системой виде	Российская Федерация, Калининградская область, город Калининград, улица Ялтинская
1.2.	Дополнительные сведения о местоположении земельного участка	-
2.	Категория земель	Земли населенных пунктов
3.	Вид (виды) разрешенного использования	-
3.1.	Дополнительные сведения об использовании земельного участка	-

3. Сведения о характеристиках образуемого земельного участка:		39:15:133303:5:3У528 :
		обозначение земельного участка
№ п/п	Наименование характеристики земельного участка	Значение характеристики
1	2	3
4.	Реестровый номер границ территориальной зоны или в случае отсутствия такого реестрового номера ее индивидуальное обозначение (вид, тип, номер, индекс)	-
5.	Площадь земельного участка \pm величина предельной погрешности определения (вычисления) площади ($P \pm \Delta P$), м ²	21 ± 2
6.	Формула, примененная для вычисления предельной погрешности определения площади земельного участка, с подставленными значениями и итоговые (вычисленные) значения (ΔP), м ²	$\Delta P = 3.5 * M_t * \sqrt{P} = 3.5 * 0,1 * \sqrt{21} = 2$
7.	Предельные минимальный и максимальный размеры земельного участка ($P_{\text{мин}}$ и $P_{\text{макс}}$), м ²	- -
8.	Кадастровый или иной государственный учетный номер (инвентарный) объекта недвижимости, расположенного на образуемом земельном участке	39:15:133303:742
9.	Кадастровые номера исходных земельных участков	39:15:133303:5
9.1.	Кадастровый номер входящего в состав земельного участка, представляющего собой единое землепользование (номер контура многоконтурного земельного участка), преобразование которого осуществляется	-
9.2.	Кадастровые номера земельных участков, исключаемых из состава измененного (исходного) земельного участка, представляющего собой единое землепользование	-
9.3.	Кадастровый или иной государственный учетный номер (инвентарный) объекта недвижимости, расположенного на измененном земельном участке	-
10.	Условный номер земельного участка	-
11.	Учетный номер проекта межевания территории	-
12.	Дополнительные сведения об образовании земельного участка	-
13.	Сведения о земельных участках (землях общего пользования, территории общего пользования), посредством которых обеспечивается доступ	Земли общего пользования
14.	Иные сведения	-
4. Пояснения к сведениям об образуемом земельном участке:		39:15:133303:5:3У528 :
		обозначение земельного участка
1.	-	

Сведения об образуемых земельных участках

1. Сведения о характерных точках границ образуемых земельных участков

39:15:133303:5:3У529 :

обозначение земельного участка

Система координат МСК-39, зона 1

Зона № 1

Обозначение характерных точек границ	Координаты, м		Метод определения координат	Формулы, примененные для расчета средней квадратической погрешности определения координат характерной точки границ (Mt), с подставленными в такие формулы значениями и итоговые (вычисленные) значения Mt, м	Описание закрепления точки
	X	Y			
1	2	3	4	5	6
н1082У	353247.97	1193487.12	-	-	-
н1083У	353249.93	1193481.55	-	-	-
н1081У	353253.33	1193482.71	-	-	-
н1080У	353251.34	1193488.28	-	-	-
н1082У	353247.97	1193487.12	-	-	-

39:15:133303:5:3У529 :

2. Сведения о частях границ образуемых земельных участков:

обозначение земельного участка

Обозначение части границ		Горизонтальное проложение (S), м	Описание прохождения части границ	Сведения о согласовании местоположения границ (согласовано/спорное)
от т.	до т.			
1	2	3	4	5
н1082У	н1083У	5.90	-	-
н1083У	н1081У	3.59	-	-
н1081У	н1080У	5.91	-	-
н1080У	н1082У	3.56	-	-

3. Сведения о характеристиках образуемого земельного участка:

39:15:133303:5:3У529 :

обозначение земельного участка

№ п/п	Наименование характеристики земельного участка	Значение характеристики
1	2	3
1.	Адрес земельного участка	-
1.1.	Сведения о местоположении земельного участка (при отсутствии адреса) в структурированном в соответствии с федеральной информационной адресной системой виде	Российская Федерация, Калининградская область, город Калининград, улица Ялтинская
1.2.	Дополнительные сведения о местоположении земельного участка	-
2.	Категория земель	Земли населенных пунктов
3.	Вид (виды) разрешенного использования	-
3.1.	Дополнительные сведения об использовании земельного участка	-

3. Сведения о характеристиках образуемого земельного участка:		39:15:133303:5:3У529 :
		обозначение земельного участка
№ п/п	Наименование характеристики земельного участка	Значение характеристики
1	2	3
4.	Реестровый номер границ территориальной зоны или в случае отсутствия такого реестрового номера ее индивидуальное обозначение (вид, тип, номер, индекс)	-
5.	Площадь земельного участка \pm величина предельной погрешности определения (вычисления) площади ($P \pm \Delta P$), м ²	21 ± 2
6.	Формула, примененная для вычисления предельной погрешности определения площади земельного участка, с подставленными значениями и итоговые (вычисленные) значения (ΔP), м ²	$\Delta P = 3.5 * M_t * \sqrt{P} = 3.5 * 0,1 * \sqrt{21} = 2$
7.	Предельные минимальный и максимальный размеры земельного участка ($P_{\text{мин}}$ и $P_{\text{макс}}$), м ²	- -
8.	Кадастровый или иной государственный учетный номер (инвентарный) объекта недвижимости, расположенного на образуемом земельном участке	-
9.	Кадастровые номера исходных земельных участков	39:15:133303:5
9.1.	Кадастровый номер входящего в состав земельного участка, представляющего собой единое землепользование (номер контура многоконтурного земельного участка), преобразование которого осуществляется	-
9.2.	Кадастровые номера земельных участков, исключаемых из состава измененного (исходного) земельного участка, представляющего собой единое землепользование	-
9.3.	Кадастровый или иной государственный учетный номер (инвентарный) объекта недвижимости, расположенного на измененном земельном участке	-
10.	Условный номер земельного участка	-
11.	Учетный номер проекта межевания территории	-
12.	Дополнительные сведения об образовании земельного участка	-
13.	Сведения о земельных участках (землях общего пользования, территории общего пользования), посредством которых обеспечивается доступ	Земли общего пользования
14.	Иные сведения	-
4. Пояснения к сведениям об образуемом земельном участке:		39:15:133303:5:3У529 :
		обозначение земельного участка
1.	-	

Сведения об образуемых земельных участках

1. Сведения о характерных точках границ образуемых земельных участков

39:15:133303:5:3У530 :

обозначение земельного участка

Система координат МСК-39, зона 1

Зона № 1

Обозначение характерных точек границ	Координаты, м		Метод определения координат	Формулы, примененные для расчета средней квадратической погрешности определения координат характерной точки границ (Mt), с подставленными в такие формулы значениями и итоговые (вычисленные) значения Mt, м	Описание закрепления точки
	X	Y			
1	2	3	4	5	6
н1084У	353244.55	1193485.86	-	-	-
н1085У	353246.53	1193480.35	-	-	-
н1083У	353249.93	1193481.55	-	-	-
н1082У	353247.97	1193487.12	-	-	-
н1084У	353244.55	1193485.86	-	-	-

39:15:133303:5:3У530 :

2. Сведения о частях границ образуемых земельных участков:

обозначение земельного участка

Обозначение части границ		Горизонтальное проложение (S), м	Описание прохождения части границ	Сведения о согласовании местоположения границ (согласовано/спорное)
от т.	до т.			
1	2	3	4	5
н1084У	н1085У	5.85	-	-
н1085У	н1083У	3.61	-	-
н1083У	н1082У	5.90	-	-
н1082У	н1084У	3.64	-	-

3. Сведения о характеристиках образуемого земельного участка:

39:15:133303:5:3У530 :

обозначение земельного участка

№ п/п	Наименование характеристики земельного участка	Значение характеристики
1	2	3
1.	Адрес земельного участка	-
1.1.	Сведения о местоположении земельного участка (при отсутствии адреса) в структурированном в соответствии с федеральной информационной адресной системой виде	Российская Федерация, Калининградская область, город Калининград, улица Ялтинская
1.2.	Дополнительные сведения о местоположении земельного участка	-
2.	Категория земель	Земли населенных пунктов
3.	Вид (виды) разрешенного использования	-
3.1.	Дополнительные сведения об использовании земельного участка	-

3. Сведения о характеристиках образуемого земельного участка:		39:15:133303:5:3У530 :
		обозначение земельного участка
№ п/п	Наименование характеристики земельного участка	Значение характеристики
1	2	3
4.	Реестровый номер границ территориальной зоны или в случае отсутствия такого реестрового номера ее индивидуальное обозначение (вид, тип, номер, индекс)	-
5.	Площадь земельного участка \pm величина предельной погрешности определения (вычисления) площади ($P \pm \Delta P$), м ²	21 ± 2
6.	Формула, примененная для вычисления предельной погрешности определения площади земельного участка, с подставленными значениями и итоговые (вычисленные) значения (ΔP), м ²	$\Delta P = 3.5 * M_t * \sqrt{P} = 3.5 * 0,1 * \sqrt{21} = 2$
7.	Предельные минимальный и максимальный размеры земельного участка ($P_{\text{мин}}$ и $P_{\text{макс}}$), м ²	- -
8.	Кадастровый или иной государственный учетный номер (инвентарный) объекта недвижимости, расположенного на образуемом земельном участке	-
9.	Кадастровые номера исходных земельных участков	39:15:133303:5
9.1.	Кадастровый номер входящего в состав земельного участка, представляющего собой единое землепользование (номер контура многоконтурного земельного участка), преобразование которого осуществляется	-
9.2.	Кадастровые номера земельных участков, исключаемых из состава измененного (исходного) земельного участка, представляющего собой единое землепользование	-
9.3.	Кадастровый или иной государственный учетный номер (инвентарный) объекта недвижимости, расположенного на измененном земельном участке	-
10.	Условный номер земельного участка	-
11.	Учетный номер проекта межевания территории	-
12.	Дополнительные сведения об образовании земельного участка	-
13.	Сведения о земельных участках (землях общего пользования, территории общего пользования), посредством которых обеспечивается доступ	Земли общего пользования
14.	Иные сведения	-
4. Пояснения к сведениям об образуемом земельном участке:		39:15:133303:5:3У530 :
		обозначение земельного участка
1.	-	

Сведения об образуемых земельных участках

1. Сведения о характерных точках границ образуемых земельных участков

39:15:133303:5:3У531 :

обозначение земельного участка

Система координат МСК-39, зона 1

Зона № 1

Обозначение характерных точек границ	Координаты, м		Метод определения координат	Формулы, примененные для расчета средней квадратической погрешности определения координат характерной точки границ (Mt), с подставленными в такие формулы значениями и итоговые (вычисленные) значения Mt, м	Описание закрепления точки
	X	Y			
1	2	3	4	5	6
н486У	353234.17	1193405.41	-	-	-
н546У	353236.22	1193398.86	-	-	-
396	353239.50	1193399.80	-	-	-
399	353237.34	1193406.14	-	-	-
н486У	353234.17	1193405.41	-	-	-

39:15:133303:5:3У531 :

2. Сведения о частях границ образуемых земельных участков:

обозначение земельного участка

Обозначение части границ		Горизонтальное проложение (S), м	Описание прохождения части границ	Сведения о согласовании местоположения границ (согласовано/спорное)
от т.	до т.			
1	2	3	4	5
н486У	н546У	6.86	-	-
н546У	396	3.41	-	-
396	399	6.70	-	-
399	н486У	3.25	-	-

3. Сведения о характеристиках образуемого земельного участка:

39:15:133303:5:3У531 :

обозначение земельного участка

№ п/п	Наименование характеристики земельного участка	Значение характеристики
1	2	3
1.	Адрес земельного участка	-
1.1.	Сведения о местоположении земельного участка (при отсутствии адреса) в структурированном в соответствии с федеральной информационной адресной системой виде	Российская Федерация, Калининградская область, город Калининград, улица Ялтинская
1.2.	Дополнительные сведения о местоположении земельного участка	-
2.	Категория земель	Земли населенных пунктов
3.	Вид (виды) разрешенного использования	-
3.1.	Дополнительные сведения об использовании земельного участка	-

3. Сведения о характеристиках образуемого земельного участка:		39:15:133303:5:3У531 :
		обозначение земельного участка
№ п/п	Наименование характеристики земельного участка	Значение характеристики
1	2	3
4.	Реестровый номер границ территориальной зоны или в случае отсутствия такого реестрового номера ее индивидуальное обозначение (вид, тип, номер, индекс)	-
5.	Площадь земельного участка \pm величина предельной погрешности определения (вычисления) площади ($P \pm \Delta P$), м ²	23 ± 2
6.	Формула, примененная для вычисления предельной погрешности определения площади земельного участка, с подставленными значениями и итоговые (вычисленные) значения (ΔP), м ²	$\Delta P = 3.5 * M_t * \sqrt{P} = 3.5 * 0,1 * \sqrt{23} = 2$
7.	Предельные минимальный и максимальный размеры земельного участка ($P_{\text{мин}}$ и $P_{\text{макс}}$), м ²	- -
8.	Кадастровый или иной государственный учетный номер (инвентарный) объекта недвижимости, расположенного на образуемом земельном участке	-
9.	Кадастровые номера исходных земельных участков	39:15:133303:5
9.1.	Кадастровый номер входящего в состав земельного участка, представляющего собой единое землепользование (номер контура многоконтурного земельного участка), преобразование которого осуществляется	-
9.2.	Кадастровые номера земельных участков, исключаемых из состава измененного (исходного) земельного участка, представляющего собой единое землепользование	-
9.3.	Кадастровый или иной государственный учетный номер (инвентарный) объекта недвижимости, расположенного на измененном земельном участке	-
10.	Условный номер земельного участка	-
11.	Учетный номер проекта межевания территории	-
12.	Дополнительные сведения об образовании земельного участка	-
13.	Сведения о земельных участках (землях общего пользования, территории общего пользования), посредством которых обеспечивается доступ	Земли общего пользования
14.	Иные сведения	-
4. Пояснения к сведениям об образуемом земельном участке:		39:15:133303:5:3У531 :
		обозначение земельного участка
1.	-	

Сведения об образуемых земельных участках

1. Сведения о характерных точках границ образуемых земельных участков

39:15:133303:5:3У532 :

обозначение земельного участка

Система координат МСК-39, зона 1

Зона № 1

Обозначение характерных точек границ	Координаты, м		Метод определения координат	Формулы, примененные для расчета средней квадратической погрешности определения координат характерной точки границ (Mt), с подставленными в такие формулы значениями и итоговые (вычисленные) значения Mt, м	Описание закрепления точки
	X	Y			
1	2	3	4	5	6
н830У	353164.76	1193418.60	-	-	-
н829У	353171.03	1193420.39	-	-	-
н832У	353170.00	1193423.94	-	-	-
н831У	353163.74	1193422.25	-	-	-
н830У	353164.76	1193418.60	-	-	-

39:15:133303:5:3У532 :

2. Сведения о частях границ образуемых земельных участков:

обозначение земельного участка

Обозначение части границ		Горизонтальное проложение (S), м	Описание прохождения части границ	Сведения о согласовании местоположения границ (согласовано/спорное)
от т.	до т.			
1	2	3	4	5
н830У	н829У	6.52	-	-
н829У	н832У	3.70	-	-
н832У	н831У	6.48	-	-
н831У	н830У	3.79	-	-

3. Сведения о характеристиках образуемого земельного участка:

39:15:133303:5:3У532 :

обозначение земельного участка

№ п/п	Наименование характеристики земельного участка	Значение характеристики
1	2	3
1.	Адрес земельного участка	-
1.1.	Сведения о местоположении земельного участка (при отсутствии адреса) в структурированном в соответствии с федеральной информационной адресной системой виде	Российская Федерация, Калининградская область, город Калининград, улица Ялтинская
1.2.	Дополнительные сведения о местоположении земельного участка	-
2.	Категория земель	Земли населенных пунктов
3.	Вид (виды) разрешенного использования	-
3.1.	Дополнительные сведения об использовании земельного участка	-

3. Сведения о характеристиках образуемого земельного участка:		39:15:133303:5:3У532 :
		обозначение земельного участка
№ п/п	Наименование характеристики земельного участка	Значение характеристики
1	2	3
4.	Реестровый номер границ территориальной зоны или в случае отсутствия такого реестрового номера ее индивидуальное обозначение (вид, тип, номер, индекс)	-
5.	Площадь земельного участка \pm величина предельной погрешности определения (вычисления) площади ($P \pm \Delta P$), м ²	24 ± 2
6.	Формула, примененная для вычисления предельной погрешности определения площади земельного участка, с подставленными значениями и итоговые (вычисленные) значения (ΔP), м ²	$\Delta P = 3.5 * M_t * \sqrt{P} = 3.5 * 0,1 * \sqrt{24} = 2$
7.	Предельные минимальный и максимальный размеры земельного участка ($P_{\text{мин}}$ и $P_{\text{макс}}$), м ²	- -
8.	Кадастровый или иной государственный учетный номер (инвентарный) объекта недвижимости, расположенного на образуемом земельном участке	39:15:133303:95
9.	Кадастровые номера исходных земельных участков	39:15:133303:5
9.1.	Кадастровый номер входящего в состав земельного участка, представляющего собой единое землепользование (номер контура многоконтурного земельного участка), преобразование которого осуществляется	-
9.2.	Кадастровые номера земельных участков, исключаемых из состава измененного (исходного) земельного участка, представляющего собой единое землепользование	-
9.3.	Кадастровый или иной государственный учетный номер (инвентарный) объекта недвижимости, расположенного на измененном земельном участке	-
10.	Условный номер земельного участка	-
11.	Учетный номер проекта межевания территории	-
12.	Дополнительные сведения об образовании земельного участка	-
13.	Сведения о земельных участках (землях общего пользования, территории общего пользования), посредством которых обеспечивается доступ	Земли общего пользования
14.	Иные сведения	-
4. Пояснения к сведениям об образуемом земельном участке:		39:15:133303:5:3У532 :
		обозначение земельного участка
1.	-	

Сведения об уточняемых земельных участках, необходимые для исправления реестровых ошибок в сведениях о местоположении их границ

**1. Сведения о характерных точках границ уточняемого земельного участка
с кадастровым номером 39:15:133303:1052 :**

Система координат МСК-39, зона 1

Зона № 1

Обозначение характерных точек границ	Координаты, м				Метод определения координат	Формулы, примененные для расчета средней квадратической погрешности определения координат характерных точек границ (Mt), с подставленными в такие формулы значениями и итоговые (вычисленные) значения Mt, м	Описание закрепле ния точки
	содержатся в Едином государственном реестре недвижимости		определены в результате выполнения комплексных кадастровых работ				
	X	Y	X	Y			
1	2	3	4	5	6	7	8
47	353411.84	1193342.98	353411.84	1193342.98	Метод спутниковых геодезических измерений (определений)	0.1	-
48	353410.54	1193346.35	353406.33	1193340.86	Метод спутниковых геодезических измерений (определений)	0.1	-
49	353404.58	1193344.07	353405.88	1193340.69	Метод спутниковых геодезических измерений (определений)	0.1	-
50	353405.88	1193340.69	353404.58	1193344.07	Метод спутниковых геодезических измерений (определений)	0.1	-
н39У	-	-	353405.02	1193344.24	Метод спутниковых геодезических измерений (определений)	0.1	-
48	-	-	353410.54	1193346.35	Метод спутниковых геодезических измерений (определений)	0.1	-
47	353411.84	1193342.98	353411.84	1193342.98	Метод спутниковых геодезических измерений (определений)	0.1	-

**2. Сведения о частях границ уточняемого земельного участка
с кадастровым номером 39:15:133303:1052 :**

Обозначение части границ		Горизонтальное проложение (S), м	Описание прохождения части границ	Сведения о согласовании местоположения границ (согласовано/спорное)
от т.	до т.			
1	2	3	4	5
47	48	5.90	-	-
48	49	0.48	-	-

2. Сведения о частях границ уточняемого земельного участка с кадастровым номером 39:15:133303:1052 :				
Обозначение части границ		Горизонтальное проложение (S), м	Описание прохождения части границ	Сведения о согласовании местоположения границ (согласовано/спорное)
от т.	до т.			
1	2	3	4	5
49	50	3.62	-	-
50	н39У	0.47	-	-
н39У	48	5.91	-	-
48	47	3.61	-	-
3. Сведения о характеристиках уточняемого земельного участка с кадастровым номером 39:15:133303:1052 :				
№ п/п	Наименование характеристики		Значение характеристики	
1	2		3	
1.	Адрес земельного участка		-	
1.1.	Сведения о местоположении земельного участка (при отсутствии адреса) в структурированном в соответствии с федеральной информационной адресной системой виде		-	
1.2.	Дополнительные сведения о местоположении земельного участка		-	
2.	Площадь земельного участка ± величина погрешности определения (вычисления) площади ($P \pm \Delta P$), м2		23 ± 1.7	
3.	Формула, примененная для расчета предельной допустимой погрешности определения площади земельного участка, с подставленными значениями и итоговые (вычисленные) значения (ΔP), м2		$\Delta P = 3.5 * M_t * \sqrt{P} = 3.5 * 0.1 * \sqrt{24} = 2$	
4.	Площадь земельного участка согласно сведениям Единого государственного реестра недвижимости (Ркад), м2		23	
5.	Оценка расхождения Р и Ркад ($P - P_{кад}$), м2		-	
6.	Предельные минимальный и максимальный размеры земельного участка ($R_{мин}$ и $R_{макс}$), м2		- -	
7.	Кадастровый номер или иной государственный учетный номер (инвентарный) объекта недвижимости, расположенного на земельном участке		39:15:133303:314	
8.	Вид (виды) разрешенного использования		-	
8.1.	Дополнительные сведения об использовании земельного участка		-	
9.	Сведения о земельных участках (землях общего пользования, территории общего пользования), посредством которых обеспечивается доступ		Земли общего пользования	
10.	Иные сведения		-	
4. Пояснения к сведениям об уточняемом земельном участке с кадастровым номером 39:15:133303:1052 :				
1.	-			

Сведения об уточняемых земельных участках, необходимые для исправления реестровых ошибок в сведениях о местоположении их границ

**1. Сведения о характерных точках границ уточняемого земельного участка
с кадастровым номером 39:15:133303:1086 :**

Система координат МСК-39, зона 1

Зона № 1

Обозначение характерных точек границ	Координаты, м				Метод определения координат	Формулы, примененные для расчета средней квадратической погрешности определения координат характерных точек границ (Mt), с подставленными в такие формулы значениями и итоговые (вычисленные) значения Mt, м	Описание закрепле ния точки
	содержатся в Едином государственном реестре недвижимости		определены в результате выполнения комплексных кадастровых работ				
	X	Y	X	Y			
1	2	3	4	5	6	7	8
25	353391.97	1193349.33	353391.97	1193349.33	Метод спутниковых геодезических измерений (определений)	0.1	-
51	353389.48	1193352.01	353389.63	1193352.15	Метод спутниковых геодезических измерений (определений)	0.1	-
52	353385.15	1193347.98	353389.48	1193352.01	Метод спутниковых геодезических измерений (определений)	0.1	-
26	353387.52	1193345.40	353385.39	1193348.21	Метод спутниковых геодезических измерений (определений)	0.1	-
52	-	-	353385.15	1193347.98	Метод спутниковых геодезических измерений (определений)	0.1	-
26	-	-	353387.52	1193345.40	Метод спутниковых геодезических измерений (определений)	0.1	-
25	353391.97	1193349.33	353391.97	1193349.33	Метод спутниковых геодезических измерений (определений)	0.1	-

**2. Сведения о частях границ уточняемого земельного участка
с кадастровым номером 39:15:133303:1086 :**

Обозначение части границ		Горизонтальное проложение (S), м	Описание прохождения части границ	Сведения о согласовании местоположения границ (согласовано/спорное)
от т.	до т.			
1	2	3	4	5
25	51	3.66	-	-
51	52	0.21	-	-

2. Сведения о частях границ уточняемого земельного участка с кадастровым номером 39:15:133303:1086 :				
Обозначение части границ		Горизонтальное проложение (S), м	Описание прохождения части границ	Сведения о согласовании местоположения границ (согласовано/спорное)
от т.	до т.			
1	2	3	4	5
52	26	5.58	-	-
26	52	0.33	-	-
52	26	3.50	-	-
26	25	5.94	-	-
3. Сведения о характеристиках уточняемого земельного участка с кадастровым номером 39:15:133303:1086 :				
№ п/п	Наименование характеристики		Значение характеристики	
1	2		3	
1.	Адрес земельного участка		-	
1.1.	Сведения о местоположении земельного участка (при отсутствии адреса) в структурированном в соответствии с федеральной информационной адресной системой виде		-	
1.2.	Дополнительные сведения о местоположении земельного участка		-	
2.	Площадь земельного участка ± величина погрешности определения (вычисления) площади ($P \pm \Delta P$), м ²		22 ± 1.6	
3.	Формула, примененная для расчета предельной допустимой погрешности определения площади земельного участка, с подставленными значениями и итоговые (вычисленные) значения (ΔP), м ²		$\Delta P = 3.5 * M_t * \sqrt{P} = 3.5 * 0.1 * \sqrt{24} = 2$	
4.	Площадь земельного участка согласно сведениям Единого государственного реестра недвижимости (Р _{кад}), м ²		21	
5.	Оценка расхождения Р и Р _{кад} ($P - P_{кад}$), м ²		1	
6.	Предельные минимальный и максимальный размеры земельного участка (Р _{мин} и Р _{макс}), м ²		- -	
7.	Кадастровый номер или иной государственный учетный номер (инвентарный) объекта недвижимости, расположенного на земельном участке		39:15:133303:189	
8.	Вид (виды) разрешенного использования		-	
8.1.	Дополнительные сведения об использовании земельного участка		-	
9.	Сведения о земельных участках (землях общего пользования, территории общего пользования), посредством которых обеспечивается доступ		Земли общего пользования	
10.	Иные сведения		-	
4. Пояснения к сведениям об уточняемом земельном участке с кадастровым номером 39:15:133303:1086 :				
1.	-			

Сведения об уточняемых земельных участках, необходимые для исправления реестровых ошибок в сведениях о местоположении их границ

**1. Сведения о характерных точках границ уточняемого земельного участка
с кадастровым номером 39:15:133303:1134 :**

Система координат МСК-39, зона 1

Зона № 1

Обозначение характерных точек границ	Координаты, м				Метод определения координат	Формулы, примененные для расчета средней квадратической погрешности определения координат характерных точек границ (Mt), с подставленными в такие формулы значениями и итоговые (вычисленные) значения Mt, м	Описание закрепле ния точки
	содержатся в Едином государственном реестре недвижимости		определены в результате выполнения комплексных кадастровых работ				
	X	Y	X	Y			
1	2	3	4	5	6	7	8
53	353392.14	1193340.07	353392.14	1193340.07	Метод спутниковых геодезических измерений (определений)	0.1	-
17	353392.16	1193340.08	353389.82	1193342.64	Метод спутниковых геодезических измерений (определений)	0.1	-
20	353396.75	1193343.97	353394.35	1193346.64	Метод спутниковых геодезических измерений (определений)	0.1	-
54	353397.14	1193344.29	353394.74	1193346.95	Метод спутниковых геодезических измерений (определений)	0.1	-
55	353394.74	1193346.95	353397.14	1193344.29	Метод спутниковых геодезических измерений (определений)	0.1	-
28	353394.35	1193346.64	353396.75	1193343.97	Метод спутниковых геодезических измерений (определений)	0.1	-
27	353389.90	1193342.71	353392.16	1193340.08	Метод спутниковых геодезических измерений (определений)	0.1	-
56	353389.82	1193342.64	-	-	Метод спутниковых геодезических измерений (определений)	-	-
53	353392.14	1193340.07	353392.14	1193340.07	Метод спутниковых геодезических измерений (определений)	0.1	-

2. Сведения о частях границ уточняемого земельного участка с кадастровым номером 39:15:133303:1134 :				
Обозначение части границ		Горизонтальное проложение (S), м	Описание прохождения части границ	Сведения о согласовании местоположения границ (согласовано/спорное)
от т.	до т.			
1	2	3	4	5
53	17	3.46	-	-
17	20	6.04	-	-
20	54	0.50	-	-
54	55	3.58	-	-
55	28	0.50	-	-
28	27	6.02	-	-
27	53	0.02	-	-
3. Сведения о характеристиках уточняемого земельного участка с кадастровым номером 39:15:133303:1134 :				
№ п/п	Наименование характеристики			Значение характеристики
1	2			3
1.	Адрес земельного участка			-
1.1.	Сведения о местоположении земельного участка (при отсутствии адреса) в структурированном в соответствии с федеральной информационной адресной системой виде			-
1.2.	Дополнительные сведения о местоположении земельного участка			-
2.	Площадь земельного участка ± величина погрешности определения (вычисления) площади (P ± ΔP), м2			23 ± 1.7
3.	Формула, примененная для расчета предельной допустимой погрешности определения площади земельного участка, с подставленными значениями и итоговые (вычисленные) значения (ΔP), м2			ΔP=3.5*Mt*√P=3.5*0.1*√24=2
4.	Площадь земельного участка согласно сведениям Единого государственного реестра недвижимости (Ркад), м2			23
5.	Оценка расхождения Р и Ркад (Р - Ркад), м2			-
6.	Предельные минимальный и максимальный размеры земельного участка (Рмин и Рмакс), м2			- -
7.	Кадастровый номер или иной государственный учетный номер (инвентарный) объекта недвижимости, расположенного на земельном участке			39:15:133303:1108
8.	Вид (виды) разрешенного использования			-
8.1.	Дополнительные сведения об использовании земельного участка			-
9.	Сведения о земельных участках (землях общего пользования, территории общего пользования), посредством которых обеспечивается доступ			Земли общего пользования
10.	Иные сведения			-
4. Пояснения к сведениям об уточняемом земельном участке с кадастровым номером 39:15:133303:1134 :				
1.	-			

Сведения об уточняемых земельных участках, необходимые для исправления реестровых ошибок в сведениях о местоположении их границ

**1. Сведения о характерных точках границ уточняемого земельного участка
с кадастровым номером 39:15:133303:1185 :**

Система координат МСК-39, зона 1

Зона № 1

Обозначение характерных точек границ	Координаты, м				Метод определения координат	Формулы, примененные для расчета средней квадратической погрешности определения координат характерных точек границ (Mt), с подставленными в такие формулы значениями и итоговые (вычисленные) значения Mt, м	Описание закрепле ния точки
	содержатся в Едином государственном реестре недвижимости		определены в результате выполнения комплексных кадастровых работ				
	X	Y	X	Y			
1	2	3	4	5	6	7	8
66	353388.43	1193404.18	353388.43	1193404.18	Метод спутниковых геодезических измерений (определений)	0.1	-
67	353387.17	1193407.62	353387.18	1193407.63	Метод спутниковых геодезических измерений (определений)	0.1	-
68	353381.69	1193405.67	353381.69	1193405.67	Метод спутниковых геодезических измерений (определений)	0.1	-
69	353382.94	1193402.36	353382.94	1193402.36	Метод спутниковых геодезических измерений (определений)	0.1	-
70	353388.35	1193404.15	353388.35	1193404.15	Метод спутниковых геодезических измерений (определений)	0.1	-
66	353388.43	1193404.18	353388.43	1193404.18	Метод спутниковых геодезических измерений (определений)	0.1	-

**2. Сведения о частях границ уточняемого земельного участка
с кадастровым номером 39:15:133303:1185 :**

Обозначение части границ		Горизонтальное проложение (S), м	Описание прохождения части границ	Сведения о согласовании местоположения границ (согласовано/спорное)
от т.	до т.			
1	2	3	4	5
66	67	3.67	-	-
67	68	5.83	-	-
68	69	3.54	-	-
69	70	5.70	-	-
70	66	0.09	-	-

3. Сведения о характеристиках уточняемого земельного участка с кадастровым номером 39:15:133303:1185 :		
№ п/п	Наименование характеристики	Значение характеристики
1	2	3
1.	Адрес земельного участка	-
1.1.	Сведения о местоположении земельного участка (при отсутствии адреса) в структурированном в соответствии с федеральной информационной адресной системой виде	-
1.2.	Дополнительные сведения о местоположении земельного участка	-
2.	Площадь земельного участка \pm величина погрешности определения (вычисления) площади ($P \pm \Delta P$), м2	21 ± 1.6
3.	Формула, примененная для расчета предельной допустимой погрешности определения площади земельного участка, с подставленными значениями и итоговые (вычисленные) значения (ΔP), м2	$\Delta P = 3.5 * M_t * \sqrt{P} = 3.5 * 0.1 * \sqrt{17} = 1$
4.	Площадь земельного участка согласно сведениям Единого государственного реестра недвижимости ($P_{\text{кад}}$), м2	21
5.	Оценка расхождения P и $P_{\text{кад}}$ ($P - P_{\text{кад}}$), м2	-
6.	Предельные минимальный и максимальный размеры земельного участка ($P_{\text{мин}}$ и $P_{\text{макс}}$), м2	- -
7.	Кадастровый номер или иной государственный учетный номер (инвентарный) объекта недвижимости, расположенного на земельном участке	39:15:133303:212
8.	Вид (виды) разрешенного использования	-
8.1.	Дополнительные сведения об использовании земельного участка	-
9.	Сведения о земельных участках (землях общего пользования, территории общего пользования), посредством которых обеспечивается доступ	Земли общего пользования
10.	Иные сведения	-
4. Пояснения к сведениям об уточняемом земельном участке с кадастровым номером 39:15:133303:1185 :		
1.	-	

Сведения об уточняемых земельных участках, необходимые для исправления реестровых ошибок в сведениях о местоположении их границ

**1. Сведения о характерных точках границ уточняемого земельного участка
с кадастровым номером 39:15:133303:1240 :**

Система координат МСК-39, зона 1

Зона № 1

Обозначение характерных точек границ	Координаты, м				Метод определения координат	Формулы, примененные для расчета средней квадратической погрешности определения координат характерных точек границ (Mt), с подставленными в такие формулы значениями и итоговые (вычисленные) значения Mt, м	Описание закрепле ния точки
	содержатся в Едином государственном реестре недвижимости		определены в результате выполнения комплексных кадастровых работ				
	X	Y	X	Y			
1	2	3	4	5	6	7	8
136	353345.54	1193467.36	353346.65	1193467.77	Метод спутниковых геодезических измерений (определений)	0.1	-
137	353344.34	1193470.72	353345.40	1193471.05	Метод спутниковых геодезических измерений (определений)	0.1	-
138	353337.43	1193468.13	353337.43	1193468.13	Метод спутниковых геодезических измерений (определений)	0.1	-
139	353338.63	1193464.77	353338.63	1193464.77	Метод спутниковых геодезических измерений (определений)	0.1	-
136	-	-	353345.54	1193467.36	Метод спутниковых геодезических измерений (определений)	0.1	-
136	353345.54	1193467.36	353346.65	1193467.77	Метод спутниковых геодезических измерений (определений)	0.1	-

**2. Сведения о частях границ уточняемого земельного участка
с кадастровым номером 39:15:133303:1240 :**

Обозначение части границ		Горизонтальное проложение (S), м	Описание прохождения части границ	Сведения о согласовании местоположения границ (согласовано/спорное)
от т.	до т.			
1	2	3	4	5
136	137	3.51	-	-
137	138	8.49	-	-
138	139	3.57	-	-
139	136	7.38	-	-
136	136	1.18	-	-

3. Сведения о характеристиках уточняемого земельного участка с кадастровым номером 39:15:133303:1240 :		
№ п/п	Наименование характеристики	Значение характеристики
1	2	3
1.	Адрес земельного участка	-
1.1.	Сведения о местоположении земельного участка (при отсутствии адреса) в структурированном в соответствии с федеральной информационной адресной системой виде	-
1.2.	Дополнительные сведения о местоположении земельного участка	-
2.	Площадь земельного участка \pm величина погрешности определения (вычисления) площади ($P \pm \Delta P$), м2	30 ± 1.8
3.	Формула, примененная для расчета предельной допустимой погрешности определения площади земельного участка, с подставленными значениями и итоговые (вычисленные) значения (ΔP), м2	$\Delta P = 3.5 * M_t * \sqrt{P} = 3.5 * 0,1 * \sqrt{54} = 3$
4.	Площадь земельного участка согласно сведениям Единого государственного реестра недвижимости (Ркад), м2	27
5.	Оценка расхождения Р и Ркад ($P - P_{кад}$), м2	3
6.	Предельные минимальный и максимальный размеры земельного участка ($P_{мин}$ и $P_{макс}$), м2	- -
7.	Кадастровый номер или иной государственный учетный номер (инвентарный) объекта недвижимости, расположенного на земельном участке	39:15:133303:1043
8.	Вид (виды) разрешенного использования	-
8.1.	Дополнительные сведения об использовании земельного участка	-
9.	Сведения о земельных участках (землях общего пользования, территории общего пользования), посредством которых обеспечивается доступ	Земли общего пользования
10.	Иные сведения	-
4. Пояснения к сведениям об уточняемом земельном участке с кадастровым номером 39:15:133303:1240 :		
1.	-	

Сведения об уточняемых земельных участках, необходимые для исправления реестровых ошибок в сведениях о местоположении их границ

**1. Сведения о характерных точках границ уточняемого земельного участка
с кадастровым номером 39:15:133303:1079 :**

Система координат МСК-39, зона 1

Зона № 1

Обозначение характерных точек границ	Координаты, м				Метод определения координат	Формулы, примененные для расчета средней квадратической погрешности определения координат характерных точек границ (Mt), с подставленными в такие формулы значениями и итоговые (вычисленные) значения Mt, м	Описание закрепле ния точки
	содержатся в Едином государственном реестре недвижимости		определены в результате выполнения комплексных кадастровых работ				
	X	Y	X	Y			
1	2	3	4	5	6	7	8
138	353337.43	1193468.13	353337.43	1193468.13	Метод спутниковых геодезических измерений (определений)	0.1	-
137	353344.34	1193470.72	353336.32	1193471.47	Метод спутниковых геодезических измерений (определений)	0.1	-
140	353344.54	1193470.79	353343.42	1193473.99	Метод спутниковых геодезических измерений (определений)	0.1	-
141	353343.42	1193473.99	353344.17	1193474.24	Метод спутниковых геодезических измерений (определений)	0.1	-
142	353336.32	1193471.47	353345.40	1193471.05	Метод спутниковых геодезических измерений (определений)	0.1	-
138	353337.43	1193468.13	353337.43	1193468.13	Метод спутниковых геодезических измерений (определений)	0.1	-

**2. Сведения о частях границ уточняемого земельного участка
с кадастровым номером 39:15:133303:1079 :**

Обозначение части границ		Горизонтальное проложение (S), м	Описание прохождения части границ	Сведения о согласовании местоположения границ (согласовано/спорное)
от т.	до т.			
1	2	3	4	5
138	137	3.52	-	-
137	140	7.53	-	-
140	141	0.79	-	-
141	142	3.42	-	-
142	138	8.49	-	-

3. Сведения о характеристиках уточняемого земельного участка с кадастровым номером 39:15:133303:1079 :		
№ п/п	Наименование характеристики	Значение характеристики
1	2	3
1.	Адрес земельного участка	-
1.1.	Сведения о местоположении земельного участка (при отсутствии адреса) в структурированном в соответствии с федеральной информационной адресной системой виде	-
1.2.	Дополнительные сведения о местоположении земельного участка	-
2.	Площадь земельного участка \pm величина погрешности определения (вычисления) площади ($P \pm \Delta P$), м2	29 ± 1.8
3.	Формула, примененная для расчета предельной допустимой погрешности определения площади земельного участка, с подставленными значениями и итоговые (вычисленные) значения (ΔP), м2	$\Delta P = 3.5 * M_t * \sqrt{P} = 3.5 * 0,1 * \sqrt{54} = 3$
4.	Площадь земельного участка согласно сведениям Единого государственного реестра недвижимости ($P_{\text{кад}}$), м2	26
5.	Оценка расхождения P и $P_{\text{кад}}$ ($P - P_{\text{кад}}$), м2	3
6.	Предельные минимальный и максимальный размеры земельного участка ($P_{\text{мин}}$ и $P_{\text{макс}}$), м2	- -
7.	Кадастровый номер или иной государственный учетный номер (инвентарный) объекта недвижимости, расположенного на земельном участке	39:15:133303:959
8.	Вид (виды) разрешенного использования	-
8.1.	Дополнительные сведения об использовании земельного участка	-
9.	Сведения о земельных участках (землях общего пользования, территории общего пользования), посредством которых обеспечивается доступ	Земли общего пользования
10.	Иные сведения	-
4. Пояснения к сведениям об уточняемом земельном участке с кадастровым номером 39:15:133303:1079 :		
1.	-	

Сведения об уточняемых земельных участках, необходимые для исправления реестровых ошибок в сведениях о местоположении их границ

**1. Сведения о характерных точках границ уточняемого земельного участка
с кадастровым номером 39:15:133303:1137 :**

Система координат МСК-39, зона 1

Зона № 1

Обозначение характерных точек границ	Координаты, м				Метод определения координат	Формулы, примененные для расчета средней квадратической погрешности определения координат характерных точек границ (Mt), с подставленными в такие формулы значениями и итоговые (вычисленные) значения Mt, м	Описание закрепле ния точки
	содержатся в Едином государственном реестре недвижимости		определены в результате выполнения комплексных кадастровых работ				
	X	Y	X	Y			
1	2	3	4	5	6	7	8
132	353351.90	1193465.96	353351.90	1193465.96	Метод спутниковых геодезических измерений (определений)	0.1	-
133	353346.74	1193479.40	353346.74	1193479.40	Метод спутниковых геодезических измерений (определений)	0.1	-
134	353342.77	1193477.89	353342.77	1193477.89	Метод спутниковых геодезических измерений (определений)	0.1	-
135	353347.94	1193464.44	353342.85	1193477.67	Метод спутниковых геодезических измерений (определений)	0.1	-
141	-	-	353344.17	1193474.24	Метод спутниковых геодезических измерений (определений)	0.1	-
н144У	-	-	353345.40	1193471.05	Метод спутниковых геодезических измерений (определений)	0.1	-
н124У	-	-	353346.65	1193467.77	Метод спутниковых геодезических измерений (определений)	0.1	-
135	-	-	353347.94	1193464.44	Метод спутниковых геодезических измерений (определений)	0.1	-
132	353351.90	1193465.96	353351.90	1193465.96	Метод спутниковых геодезических измерений (определений)	0.1	-

2. Сведения о частях границ уточняемого земельного участка с кадастровым номером 39:15:133303:1137 :				
Обозначение части границ		Горизонтальное проложение (S), м	Описание прохождения части границ	Сведения о согласовании местоположения границ (согласовано/спорное)
от т.	до т.			
1	2	3	4	5
132	133	14.40	-	-
133	134	4.25	-	-
134	135	0.23	-	-
135	141	3.68	-	-
141	н144У	3.42	-	-
н144У	н124У	3.51	-	-
н124У	135	3.57	-	-
135	132	4.24	-	-
3. Сведения о характеристиках уточняемого земельного участка с кадастровым номером 39:15:133303:1137 :				
№ п/п	Наименование характеристики		Значение характеристики	
1	2		3	
1.	Адрес земельного участка		-	
1.1.	Сведения о местоположении земельного участка (при отсутствии адреса) в структурированном в соответствии с федеральной информационной адресной системой виде		-	
1.2.	Дополнительные сведения о местоположении земельного участка		-	
2.	Площадь земельного участка ± величина погрешности определения (вычисления) площади (Р ± ΔР), м2		61 ± 1.8	
3.	Формула, примененная для расчета предельной допустимой погрешности определения площади земельного участка, с подставленными значениями и итоговые (вычисленные) значения (ΔР), м2		ΔР=3.5*Mt*√P=3.5*0,1*√54=3	
4.	Площадь земельного участка согласно сведениям Единого государственного реестра недвижимости (Ркад), м2		26	
5.	Оценка расхождения Р и Ркад (Р - Ркад), м2		35	
6.	Предельные минимальный и максимальный размеры земельного участка (Рмин и Рмакс), м2		- -	
7.	Кадастровый номер или иной государственный учетный номер (инвентарный) объекта недвижимости, расположенного на земельном участке		39:15:133303:765	
8.	Вид (виды) разрешенного использования		-	
8.1.	Дополнительные сведения об использовании земельного участка		-	
9.	Сведения о земельных участках (землях общего пользования, территории общего пользования), посредством которых обеспечивается доступ		Земли общего пользования	
10.	Иные сведения		-	
4. Пояснения к сведениям об уточняемом земельном участке с кадастровым номером 39:15:133303:1137 :				
1.	-			

Сведения об уточняемых земельных участках, необходимые для исправления реестровых ошибок в сведениях о местоположении их границ

**1. Сведения о характерных точках границ уточняемого земельного участка
с кадастровым номером 39:15:133303:1241 :**

Система координат МСК-39, зона 1

Зона № 1

Обозначение характерных точек границ	Координаты, м				Метод определения координат	Формулы, примененные для расчета средней квадратической погрешности определения координат характерных точек границ (Mt), с подставленными в такие формулы значениями и итоговые (вычисленные) значения Mt, м	Описание закрепле ния точки
	содержатся в Едином государственном реестре недвижимости		определены в результате выполнения комплексных кадастровых работ				
	X	Y	X	Y			
1	2	3	4	5	6	7	8
133	353346.74	1193479.40	353346.74	1193479.40	Метод спутниковых геодезических измерений (определений)	0.1	-
147	353344.08	1193486.94	353344.08	1193486.94	Метод спутниковых геодезических измерений (определений)	0.1	-
148	353341.49	1193494.51	353341.49	1193494.51	Метод спутниковых геодезических измерений (определений)	0.1	-
149	353337.54	1193493.01	353337.54	1193493.01	Метод спутниковых геодезических измерений (определений)	0.1	-
150	353340.12	1193485.44	353337.80	1193492.24	Метод спутниковых геодезических измерений (определений)	0.1	-
134	353342.77	1193477.89	353340.12	1193485.44	Метод спутниковых геодезических измерений (определений)	0.1	-
144	-	-	353340.42	1193484.58	Метод спутниковых геодезических измерений (определений)	0.1	-
143	-	-	353341.77	1193480.72	Метод спутниковых геодезических измерений (определений)	0.1	-
134	-	-	353342.77	1193477.89	Метод спутниковых геодезических измерений (определений)	0.1	-

1. Сведения о характерных точках границ уточняемого земельного участка с кадастровым номером 39:15:133303:1241 :							
Система координат МСК-39, зона 1							Зона № 1
Обозначение характерных точек границ	Координаты, м				Метод определения координат	Формулы, примененные для расчета средней квадратической погрешности определения координат характерных точек границ (Mt), с подставленными в такие формулы значениями и итоговые (вычисленные) значения Mt, м	Описание закрепления точки
	содержатся в Едином государственном реестре недвижимости		определены в результате выполнения комплексных кадастровых работ				
	X	Y	X	Y			
1	2	3	4	5	6	7	8
133	353346.74	1193479.40	353346.74	1193479.40	Метод спутниковых геодезических измерений (определений)	0.1	-
2. Сведения о частях границ уточняемого земельного участка с кадастровым номером 39:15:133303:1241 :							
Обозначение части границ		Горизонтальное проложение (S), м	Описание прохождения части границ	Сведения о согласовании местоположения границ (согласовано/спорное)			
от т.	до т.						
1	2	3	4	5			
133	147	8.00	-	-			
147	148	8.00	-	-			
148	149	4.23	-	-			
149	150	0.81	-	-			
150	134	7.18	-	-			
134	144	0.91	-	-			
144	143	4.09	-	-			
143	134	3.00	-	-			
134	133	4.25	-	-			
3. Сведения о характеристиках уточняемого земельного участка с кадастровым номером 39:15:133303:1241 :							
№ п/п	Наименование характеристики				Значение характеристики		
1	2				3		
1.	Адрес земельного участка				-		
1.1.	Сведения о местоположении земельного участка (при отсутствии адреса) в структурированном в соответствии с федеральной информационной адресной системой виде				-		
1.2.	Дополнительные сведения о местоположении земельного участка				-		
2.	Площадь земельного участка ± величина погрешности определения (вычисления) площади (P ± ΔP), м2				68 ± 1.8		
3.	Формула, примененная для расчета предельной допустимой погрешности определения площади земельного участка, с подставленными значениями и итоговые (вычисленные) значения (ΔP), м2				ΔP=3.5*Mt*√P=3.5*0,1*√54=3		
4.	Площадь земельного участка согласно сведениям Единого государственного реестра недвижимости (Ркад), м2				26		
5.	Оценка расхождения Р и Ркад (Р - Ркад), м2				42		

3. Сведения о характеристиках уточняемого земельного участка с кадастровым номером 39:15:133303:1241 :		
№ п/п	Наименование характеристики	Значение характеристики
1	2	3
6.	Предельные минимальный и максимальный размеры земельного участка (Рмин и Рмакс), м2	- -
7.	Кадастровый номер или иной государственный учетный номер (инвентарный) объекта недвижимости, расположенного на земельном участке	39:15:133303:1197
8.	Вид (виды) разрешенного использования	-
8.1.	Дополнительные сведения об использовании земельного участка	-
9.	Сведения о земельных участках (землях общего пользования, территории общего пользования), посредством которых обеспечивается доступ	Земли общего пользования
10.	Иные сведения	-
4. Пояснения к сведениям об уточняемом земельном участке с кадастровым номером 39:15:133303:1241 :		
1.	-	

Сведения об уточняемых земельных участках, необходимые для исправления реестровых ошибок в сведениях о местоположении их границ

**1. Сведения о характерных точках границ уточняемого земельного участка
с кадастровым номером 39:15:133303:1012 :**

Система координат МСК-39, зона 1

Зона № 1

Обозначение характерных точек границ	Координаты, м				Метод определения координат	Формулы, примененные для расчета средней квадратической погрешности определения координат характерных точек границ (Mt), с подставленными в такие формулы значениями и итоговые (вычисленные) значения Mt, м	Описание закрепле ния точки
	содержатся в Едином государственном реестре недвижимости		определены в результате выполнения комплексных кадастровых работ				
	X	Y	X	Y			
1	2	3	4	5	6	7	8
159	353321.88	1193418.70	353321.88	1193418.70	Метод спутниковых геодезических измерений (определений)	0.1	-
160	353328.98	1193421.49	353320.48	1193422.28	Метод спутниковых геодезических измерений (определений)	0.1	-
161	353327.58	1193425.07	353321.74	1193422.80	Метод спутниковых геодезических измерений (определений)	0.1	-
162	353320.48	1193422.28	353327.58	1193425.07	Метод спутниковых геодезических измерений (определений)	0.1	-
160	-	-	353328.98	1193421.49	Метод спутниковых геодезических измерений (определений)	0.1	-
158	-	-	353323.14	1193419.18	Метод спутниковых геодезических измерений (определений)	0.1	-
159	353321.88	1193418.70	353321.88	1193418.70	Метод спутниковых геодезических измерений (определений)	0.1	-

**2. Сведения о частях границ уточняемого земельного участка
с кадастровым номером 39:15:133303:1012 :**

Обозначение части границ		Горизонтальное проложение (S), м	Описание прохождения части границ	Сведения о согласовании местоположения границ (согласовано/спорное)
от т.	до т.			
1	2	3	4	5
159	160	3.84	-	-
160	161	1.36	-	-

2. Сведения о частях границ уточняемого земельного участка с кадастровым номером 39:15:133303:1012 :				
Обозначение части границ		Горизонтальное проложение (S), м	Описание прохождения части границ	Сведения о согласовании местоположения границ (согласовано/спорное)
от т.	до т.			
1	2	3	4	5
161	162	6.27	-	-
162	160	3.84	-	-
160	158	6.28	-	-
158	159	1.35	-	-
3. Сведения о характеристиках уточняемого земельного участка с кадастровым номером 39:15:133303:1012 :				
№ п/п	Наименование характеристики		Значение характеристики	
1	2		3	
1.	Адрес земельного участка		-	
1.1.	Сведения о местоположении земельного участка (при отсутствии адреса) в структурированном в соответствии с федеральной информационной адресной системой виде		-	
1.2.	Дополнительные сведения о местоположении земельного участка		-	
2.	Площадь земельного участка ± величина погрешности определения (вычисления) площади ($P \pm \Delta P$), м ²		29 ± 1.9	
3.	Формула, примененная для расчета предельной допустимой погрешности определения площади земельного участка, с подставленными значениями и итоговые (вычисленные) значения (ΔP), м ²		$\Delta P = 3.5 * M_t * \sqrt{P} = 3.5 * 0,1 * \sqrt{42} = 2$	
4.	Площадь земельного участка согласно сведениям Единого государственного реестра недвижимости (Ркад), м ²		30	
5.	Оценка расхождения Р и Ркад ($P - P_{кад}$), м ²		1	
6.	Предельные минимальный и максимальный размеры земельного участка ($R_{мин}$ и $R_{макс}$), м ²		- -	
7.	Кадастровый номер или иной государственный учетный номер (инвентарный) объекта недвижимости, расположенного на земельном участке		39:15:133303:683	
8.	Вид (виды) разрешенного использования		-	
8.1.	Дополнительные сведения об использовании земельного участка		-	
9.	Сведения о земельных участках (землях общего пользования, территории общего пользования), посредством которых обеспечивается доступ		Земли общего пользования	
10.	Иные сведения		-	
4. Пояснения к сведениям об уточняемом земельном участке с кадастровым номером 39:15:133303:1012 :				
1.	-			

Сведения об уточняемых земельных участках, необходимые для исправления реестровых ошибок в сведениях о местоположении их границ

**1. Сведения о характерных точках границ уточняемого земельного участка
с кадастровым номером 39:15:133303:1144 :**

Система координат МСК-39, зона 1

Зона № 1

Обозначение характерных точек границ	Координаты, м				Метод определения координат	Формулы, примененные для расчета средней квадратической погрешности определения координат характерных точек границ (Mt), с подставленными в такие формулы значениями и итоговые (вычисленные) значения Mt, м	Описание закрепле ния точки
	содержатся в Едином государственном реестре недвижимости		определены в результате выполнения комплексных кадастровых работ				
	X	Y	X	Y			
1	2	3	4	5	6	7	8
189	353310.99	1193466.22	353310.99	1193466.22	Метод спутниковых геодезических измерений (определений)	0.1	-
190	353309.81	1193469.68	353304.93	1193464.16	Метод спутниковых геодезических измерений (определений)	0.1	-
191	353303.75	1193467.61	353304.83	1193464.13	Метод спутниковых геодезических измерений (определений)	0.1	-
207	353303.65	1193467.58	353303.65	1193467.58	Метод спутниковых геодезических измерений (определений)	0.1	-
208	353304.83	1193464.13	353303.75	1193467.61	Метод спутниковых геодезических измерений (определений)	0.1	-
192	353304.93	1193464.16	353309.81	1193469.68	Метод спутниковых геодезических измерений (определений)	0.1	-
н225У	-	-	353310.14	1193468.73	Метод спутниковых геодезических измерений (определений)	0.1	-
189	353310.99	1193466.22	353310.99	1193466.22	Метод спутниковых геодезических измерений (определений)	0.1	-

2. Сведения о частях границ уточняемого земельного участка с кадастровым номером 39:15:133303:1144 :				
Обозначение части границ		Горизонтальное проложение (S), м	Описание прохождения части границ	Сведения о согласовании местоположения границ (согласовано/спорное)
от т.	до т.			
1	2	3	4	5
189	190	6.40	-	-
190	191	0.10	-	-
191	207	3.65	-	-
207	208	0.10	-	-
208	192	6.40	-	-
192	н225У	1.01	-	-
н225У	189	2.65	-	-
3. Сведения о характеристиках уточняемого земельного участка с кадастровым номером 39:15:133303:1144 :				
№ п/п	Наименование характеристики		Значение характеристики	
1	2		3	
1.	Адрес земельного участка		-	
1.1.	Сведения о местоположении земельного участка (при отсутствии адреса) в структурированном в соответствии с федеральной информационной адресной системой виде		-	
1.2.	Дополнительные сведения о местоположении земельного участка		-	
2.	Площадь земельного участка ± величина погрешности определения (вычисления) площади (Р ± ΔР), м2		24 ± 1.7	
3.	Формула, примененная для расчета предельной допустимой погрешности определения площади земельного участка, с подставленными значениями и итоговые (вычисленные) значения (ΔР), м2		ΔР=3.5*Мt*√Р=3.5*0,1*√42=2	
4.	Площадь земельного участка согласно сведениям Единого государственного реестра недвижимости (Ркад), м2		24	
5.	Оценка расхождения Р и Ркад (Р - Ркад), м2		-	
6.	Предельные минимальный и максимальный размеры земельного участка (Рмин и Рмакс), м2		- -	
7.	Кадастровый номер или иной государственный учетный номер (инвентарный) объекта недвижимости, расположенного на земельном участке		39:15:133303:850	
8.	Вид (виды) разрешенного использования		-	
8.1.	Дополнительные сведения об использовании земельного участка		-	
9.	Сведения о земельных участках (землях общего пользования, территории общего пользования), посредством которых обеспечивается доступ		Земли общего пользования	
10.	Иные сведения		-	
4. Пояснения к сведениям об уточняемом земельном участке с кадастровым номером 39:15:133303:1144 :				
1.	-			

Сведения об уточняемых земельных участках, необходимые для исправления реестровых ошибок в сведениях о местоположении их границ

1. Сведения о характерных точках границ уточняемого земельного участка с кадастровым номером 39:15:133303:1166 :

Система координат МСК-39, зона 1

Зона № 1

Обозначение характерных точек границ	Координаты, м				Метод определения координат	Формулы, примененные для расчета средней квадратической погрешности определения координат характерных точек границ (Mt), с подставленными в такие формулы значениями и итоговые (вычисленные) значения Mt, м	Описание закрепле ния точки
	содержатся в Едином государственном реестре недвижимости		определены в результате выполнения комплексных кадастровых работ				
	X	Y	X	Y			
1	2	3	4	5	6	7	8
201	353317.81	1193476.24	353317.81	1193476.24	Метод спутниковых геодезических измерений (определений)	0.1	-
202	353314.67	1193483.11	353314.67	1193483.11	Метод спутниковых геодезических измерений (определений)	0.1	-
203	353314.87	1193483.18	353314.87	1193483.18	Метод спутниковых геодезических измерений (определений)	0.1	-
204	353312.37	1193490.24	353314.60	1193483.96	Метод спутниковых геодезических измерений (определений)	0.1	-
205	353308.33	1193488.85	353312.37	1193490.24	Метод спутниковых геодезических измерений (определений)	0.1	-
206	353313.54	1193474.43	353308.33	1193488.85	Метод спутниковых геодезических измерений (определений)	0.1	-
209	-	-	353308.42	1193488.58	Метод спутниковых геодезических измерений (определений)	0.1	-
206	-	-	353313.54	1193474.43	Метод спутниковых геодезических измерений (определений)	0.1	-
201	353317.81	1193476.24	353317.81	1193476.24	Метод спутниковых геодезических измерений (определений)	0.1	-

2. Сведения о частях границ уточняемого земельного участка с кадастровым номером 39:15:133303:1166 :				
Обозначение части границ		Горизонтальное проложение (S), м	Описание прохождения части границ	Сведения о согласовании местоположения границ (согласовано/спорное)
от т.	до т.			
1	2	3	4	5
201	202	7.55	-	-
202	203	0.21	-	-
203	204	0.83	-	-
204	205	6.66	-	-
205	206	4.27	-	-
206	209	0.28	-	-
209	206	15.05	-	-
206	201	4.64	-	-
3. Сведения о характеристиках уточняемого земельного участка с кадастровым номером 39:15:133303:1166 :				
№ п/п	Наименование характеристики		Значение характеристики	
1	2		3	
1.	Адрес земельного участка		-	
1.1.	Сведения о местоположении земельного участка (при отсутствии адреса) в структурированном в соответствии с федеральной информационной адресной системой виде		-	
1.2.	Дополнительные сведения о местоположении земельного участка		-	
2.	Площадь земельного участка ± величина погрешности определения (вычисления) площади (Р ± ΔР), м2		65 ± 2.8	
3.	Формула, примененная для расчета предельной допустимой погрешности определения площади земельного участка, с подставленными значениями и итоговые (вычисленные) значения (ΔР), м2		ΔР=3.5*Mt*√P=3.5*0,1*√42=2	
4.	Площадь земельного участка согласно сведениям Единого государственного реестра недвижимости (Ркад), м2		65	
5.	Оценка расхождения Р и Ркад (Р - Ркад), м2		-	
6.	Предельные минимальный и максимальный размеры земельного участка (Рмин и Рмакс), м2		- -	
7.	Кадастровый номер или иной государственный учетный номер (инвентарный) объекта недвижимости, расположенного на земельном участке		39:15:133303:1141	
8.	Вид (виды) разрешенного использования		-	
8.1.	Дополнительные сведения об использовании земельного участка		-	
9.	Сведения о земельных участках (землях общего пользования, территории общего пользования), посредством которых обеспечивается доступ		Земли общего пользования	
10.	Иные сведения		-	
4. Пояснения к сведениям об уточняемом земельном участке с кадастровым номером 39:15:133303:1166 :				
1.	-			

Сведения об уточняемых земельных участках, необходимые для исправления реестровых ошибок в сведениях о местоположении их границ

**1. Сведения о характерных точках границ уточняемого земельного участка
с кадастровым номером 39:15:133303:1177 :**

Система координат МСК-39, зона 1

Зона № 1

Обозначение характерных точек границ	Координаты, м				Метод определения координат	Формулы, примененные для расчета средней квадратической погрешности определения координат характерных точек границ (Mt), с подставленными в такие формулы значениями и итоговые (вычисленные) значения Mt, м	Описание закрепле ния точки
	содержатся в Едином государственном реестре недвижимости		определены в результате выполнения комплексных кадастровых работ				
	X	Y	X	Y			
1	2	3	4	5	6	7	8
206	353313.54	1193474.43	353313.54	1193474.43	Метод спутниковых геодезических измерений (определений)	0.1	-
209	353308.42	1193488.58	353308.42	1193488.58	Метод спутниковых геодезических измерений (определений)	0.1	-
210	353304.65	1193487.41	353304.65	1193487.41	Метод спутниковых геодезических измерений (определений)	0.1	-
211	353309.42	1193472.79	353308.67	1193475.08	Метод спутниковых геодезических измерений (определений)	0.1	-
199	353312.50	1193473.99	353309.42	1193472.79	Метод спутниковых геодезических измерений (определений)	0.1	-
199	-	-	353312.50	1193473.99	Метод спутниковых геодезических измерений (определений)	0.1	-
206	353313.54	1193474.43	353313.54	1193474.43	Метод спутниковых геодезических измерений (определений)	0.1	-

**2. Сведения о частях границ уточняемого земельного участка
с кадастровым номером 39:15:133303:1177 :**

Обозначение части границ		Горизонтальное проложение (S), м	Описание прохождения части границ	Сведения о согласовании местоположения границ (согласовано/спорное)
от т.	до т.			
1	2	3	4	5
206	209	15.05	-	-
209	210	3.95	-	-

2. Сведения о частях границ уточняемого земельного участка с кадастровым номером 39:15:133303:1177 :				
Обозначение части границ		Горизонтальное проложение (S), м	Описание прохождения части границ	Сведения о согласовании местоположения границ (согласовано/спорное)
от т.	до т.			
1	2	3	4	5
210	211	12.97	-	-
211	199	2.41	-	-
199	199	3.31	-	-
199	206	1.13	-	-
3. Сведения о характеристиках уточняемого земельного участка с кадастровым номером 39:15:133303:1177 :				
№ п/п	Наименование характеристики		Значение характеристики	
1	2		3	
1.	Адрес земельного участка		-	
1.1.	Сведения о местоположении земельного участка (при отсутствии адреса) в структурированном в соответствии с федеральной информационной адресной системой виде		-	
1.2.	Дополнительные сведения о местоположении земельного участка		-	
2.	Площадь земельного участка ± величина погрешности определения (вычисления) площади ($P \pm \Delta P$), м2		64 ± 2.8	
3.	Формула, примененная для расчета предельной допустимой погрешности определения площади земельного участка, с подставленными значениями и итоговые (вычисленные) значения (ΔP), м2		$\Delta P = 3.5 * M_t * \sqrt{P} = 3.5 * 0,1 * \sqrt{42} = 2$	
4.	Площадь земельного участка согласно сведениям Единого государственного реестра недвижимости (Ркад), м2		64	
5.	Оценка расхождения Р и Ркад ($P - P_{кад}$), м2		-	
6.	Предельные минимальный и максимальный размеры земельного участка ($R_{мин}$ и $R_{макс}$), м2		- -	
7.	Кадастровый номер или иной государственный учетный номер (инвентарный) объекта недвижимости, расположенного на земельном участке		39:15:133303:346	
8.	Вид (виды) разрешенного использования		-	
8.1.	Дополнительные сведения об использовании земельного участка		-	
9.	Сведения о земельных участках (землях общего пользования, территории общего пользования), посредством которых обеспечивается доступ		Земли общего пользования	
10.	Иные сведения		-	
4. Пояснения к сведениям об уточняемом земельном участке с кадастровым номером 39:15:133303:1177 :				
1.	-			

Сведения об уточняемых земельных участках, необходимые для исправления реестровых ошибок в сведениях о местоположении их границ

**1. Сведения о характерных точках границ уточняемого земельного участка
с кадастровым номером 39:15:133303:1120 :**

Система координат МСК-39, зона 1

Зона № 1

Обозначение характерных точек границ	Координаты, м				Метод определения координат	Формулы, примененные для расчета средней квадратической погрешности определения координат характерных точек границ (Mt), с подставленными в такие формулы значениями и итоговые (вычисленные) значения Mt, м	Описание закрепле ния точки
	содержатся в Едином государственном реестре недвижимости		определены в результате выполнения комплексных кадастровых работ				
	X	Y	X	Y			
1	2	3	4	5	6	7	8
212	353291.68	1193469.48	353291.68	1193469.48	Метод спутниковых геодезических измерений (определений)	0.1	-
213	353289.48	1193476.66	353289.48	1193476.66	Метод спутниковых геодезических измерений (определений)	0.1	-
214	353286.15	1193475.59	353289.25	1193476.59	Метод спутниковых геодезических измерений (определений)	0.1	-
215	353288.37	1193468.34	353286.15	1193475.59	Метод спутниковых геодезических измерений (определений)	0.1	-
215	-	-	353288.37	1193468.34	Метод спутниковых геодезических измерений (определений)	0.1	-
212	353291.68	1193469.48	353291.68	1193469.48	Метод спутниковых геодезических измерений (определений)	0.1	-

**2. Сведения о частях границ уточняемого земельного участка
с кадастровым номером 39:15:133303:1120 :**

Обозначение части границ		Горизонтальное проложение (S), м	Описание прохождения части границ	Сведения о согласовании местоположения границ (согласовано/спорное)
от т.	до т.			
1	2	3	4	5
212	213	7.51	-	-
213	214	0.24	-	-
214	215	3.26	-	-
215	215	7.58	-	-
215	212	3.50	-	-

3. Сведения о характеристиках уточняемого земельного участка с кадастровым номером 39:15:133303:1120 :		
№ п/п	Наименование характеристики	Значение характеристики
1	2	3
1.	Адрес земельного участка	-
1.1.	Сведения о местоположении земельного участка (при отсутствии адреса) в структурированном в соответствии с федеральной информационной адресной системой виде	-
1.2.	Дополнительные сведения о местоположении земельного участка	-
2.	Площадь земельного участка \pm величина погрешности определения (вычисления) площади ($P \pm \Delta P$), м2	26 ± 1.8
3.	Формула, примененная для расчета предельной допустимой погрешности определения площади земельного участка, с подставленными значениями и итоговые (вычисленные) значения (ΔP), м2	$\Delta P = 3.5 * M_t * \sqrt{P} = 3.5 * 0.1 * \sqrt{42} = 2$
4.	Площадь земельного участка согласно сведениям Единого государственного реестра недвижимости ($P_{\text{кад}}$), м2	28
5.	Оценка расхождения P и $P_{\text{кад}}$ ($P - P_{\text{кад}}$), м2	2
6.	Предельные минимальный и максимальный размеры земельного участка ($P_{\text{мин}}$ и $P_{\text{макс}}$), м2	- -
7.	Кадастровый номер или иной государственный учетный номер (инвентарный) объекта недвижимости, расположенного на земельном участке	39:15:133303:411
8.	Вид (виды) разрешенного использования	-
8.1.	Дополнительные сведения об использовании земельного участка	-
9.	Сведения о земельных участках (землях общего пользования, территории общего пользования), посредством которых обеспечивается доступ	Земли общего пользования
10.	Иные сведения	-
4. Пояснения к сведениям об уточняемом земельном участке с кадастровым номером 39:15:133303:1120 :		
1.	-	

Сведения об уточняемых земельных участках, необходимые для исправления реестровых ошибок в сведениях о местоположении их границ

**1. Сведения о характерных точках границ уточняемого земельного участка
с кадастровым номером 39:15:133303:1208 :**

Система координат МСК-39, зона 1

Зона № 1

Обозначение характерных точек границ	Координаты, м				Метод определения координат	Формулы, примененные для расчета средней квадратической погрешности определения координат характерных точек границ (Mt), с подставленными в такие формулы значениями и итоговые (вычисленные) значения Mt, м	Описание закрепле ния точки
	содержатся в Едином государственном реестре недвижимости		определены в результате выполнения комплексных кадастровых работ				
	X	Y	X	Y			
1	2	3	4	5	6	7	8
216	353280.97	1193466.07	353277.57	1193465.00	Метод спутниковых геодезических измерений (определений)	0.1	-
217	353279.13	1193472.05	353274.15	1193463.62	Метод спутниковых геодезических измерений (определений)	0.1	-
218	353275.66	1193470.99	353272.12	1193469.94	Метод спутниковых геодезических измерений (определений)	0.1	-
219	353277.57	1193465.00	353271.73	1193471.32	Метод спутниковых геодезических измерений (определений)	0.1	-
н270У	-	-	353272.02	1193471.41	Метод спутниковых геодезических измерений (определений)	0.1	-
228	-	-	353275.36	1193472.43	Метод спутниковых геодезических измерений (определений)	0.1	-
218	-	-	353275.66	1193470.99	Метод спутниковых геодезических измерений (определений)	0.1	-
216	353280.97	1193466.07	353277.57	1193465.00	Метод спутниковых геодезических измерений (определений)	0.1	-

2. Сведения о частях границ уточняемого земельного участка с кадастровым номером 39:15:133303:1208 :				
Обозначение части границ		Горизонтальное проложение (S), м	Описание прохождения части границ	Сведения о согласовании местоположения границ (согласовано/спорное)
от т.	до т.			
1	2	3	4	5
216	217	3.69	-	-
217	218	6.64	-	-
218	219	1.43	-	-
219	н270У	0.30	-	-
н270У	228	3.49	-	-
228	218	1.47	-	-
218	216	6.29	-	-
3. Сведения о характеристиках уточняемого земельного участка с кадастровым номером 39:15:133303:1208 :				
№ п/п	Наименование характеристики		Значение характеристики	
1	2		3	
1.	Адрес земельного участка		-	
1.1.	Сведения о местоположении земельного участка (при отсутствии адреса) в структурированном в соответствии с федеральной информационной адресной системой виде		-	
1.2.	Дополнительные сведения о местоположении земельного участка		-	
2.	Площадь земельного участка ± величина погрешности определения (вычисления) площади (Р ± ΔР), м2		29 ± 1.8	
3.	Формула, примененная для расчета предельной допустимой погрешности определения площади земельного участка, с подставленными значениями и итоговые (вычисленные) значения (ΔР), м2		ΔР=3.5*Mt*√P=3.5*0.1*√42=2	
4.	Площадь земельного участка согласно сведениям Единого государственного реестра недвижимости (Ркад), м2		23	
5.	Оценка расхождения Р и Ркад (Р - Ркад), м2		6	
6.	Предельные минимальный и максимальный размеры земельного участка (Рмин и Рмакс), м2		- -	
7.	Кадастровый номер или иной государственный учетный номер (инвентарный) объекта недвижимости, расположенного на земельном участке		39:15:133303:1174	
8.	Вид (виды) разрешенного использования		-	
8.1.	Дополнительные сведения об использовании земельного участка		-	
9.	Сведения о земельных участках (землях общего пользования, территории общего пользования), посредством которых обеспечивается доступ		Земли общего пользования	
10.	Иные сведения		-	
4. Пояснения к сведениям об уточняемом земельном участке с кадастровым номером 39:15:133303:1208 :				
1.	-			

Сведения об уточняемых земельных участках, необходимые для исправления реестровых ошибок в сведениях о местоположении их границ

**1. Сведения о характерных точках границ уточняемого земельного участка
с кадастровым номером 39:15:133303:1145 :**

Система координат МСК-39, зона 1

Зона № 1

Обозначение характерных точек границ	Координаты, м				Метод определения координат	Формулы, примененные для расчета средней квадратической погрешности определения координат характерных точек границ (Mt), с подставленными в такие формулы значениями и итоговые (вычисленные) значения Mt, м	Описание закрепле ния точки
	содержатся в Едином государственном реестре недвижимости		определены в результате выполнения комплексных кадастровых работ				
	X	Y	X	Y			
1	2	3	4	5	6	7	8
239	353231.30	1193449.76	353231.30	1193449.76	Метод спутниковых геодезических измерений (определений)	0.1	-
240	353229.12	1193456.14	353229.12	1193456.14	Метод спутниковых геодезических измерений (определений)	0.1	-
241	353225.75	1193454.99	353227.77	1193455.68	Метод спутниковых геодезических измерений (определений)	0.1	-
242	353227.93	1193448.61	353225.75	1193454.99	Метод спутниковых геодезических измерений (определений)	0.1	-
242	-	-	353227.93	1193448.61	Метод спутниковых геодезических измерений (определений)	0.1	-
239	353231.30	1193449.76	353231.30	1193449.76	Метод спутниковых геодезических измерений (определений)	0.1	-

**2. Сведения о частях границ уточняемого земельного участка
с кадастровым номером 39:15:133303:1145 :**

Обозначение части границ		Горизонтальное проложение (S), м	Описание прохождения части границ	Сведения о согласовании местоположения границ (согласовано/спорное)
от т.	до т.			
1	2	3	4	5
239	240	6.74	-	-
240	241	1.43	-	-
241	242	2.13	-	-
242	242	6.74	-	-
242	239	3.56	-	-

3. Сведения о характеристиках уточняемого земельного участка с кадастровым номером 39:15:133303:1145 :		
№ п/п	Наименование характеристики	Значение характеристики
1	2	3
1.	Адрес земельного участка	-
1.1.	Сведения о местоположении земельного участка (при отсутствии адреса) в структурированном в соответствии с федеральной информационной адресной системой виде	-
1.2.	Дополнительные сведения о местоположении земельного участка	-
2.	Площадь земельного участка \pm величина погрешности определения (вычисления) площади ($P \pm \Delta P$), м2	24 ± 1.7
3.	Формула, примененная для расчета предельной допустимой погрешности определения площади земельного участка, с подставленными значениями и итоговые (вычисленные) значения (ΔP), м2	$\Delta P = 3.5 * M_t * \sqrt{P} = 3.5 * 0.1 * \sqrt{42} = 2$
4.	Площадь земельного участка согласно сведениям Единого государственного реестра недвижимости ($P_{\text{кад}}$), м2	24
5.	Оценка расхождения P и $P_{\text{кад}}$ ($P - P_{\text{кад}}$), м2	-
6.	Предельные минимальный и максимальный размеры земельного участка ($P_{\text{мин}}$ и $P_{\text{макс}}$), м2	- -
7.	Кадастровый номер или иной государственный учетный номер (инвентарный) объекта недвижимости, расположенного на земельном участке	39:15:133303:776
8.	Вид (виды) разрешенного использования	-
8.1.	Дополнительные сведения об использовании земельного участка	-
9.	Сведения о земельных участках (землях общего пользования, территории общего пользования), посредством которых обеспечивается доступ	Земли общего пользования
10.	Иные сведения	-
4. Пояснения к сведениям об уточняемом земельном участке с кадастровым номером 39:15:133303:1145 :		
1.	-	

Сведения об уточняемых земельных участках, необходимые для исправления реестровых ошибок в сведениях о местоположении их границ

**1. Сведения о характерных точках границ уточняемого земельного участка
с кадастровым номером 39:15:133303:987 :**

Система координат МСК-39, зона 1

Зона № 1

Обозначение характерных точек границ	Координаты, м				Метод определения координат	Формулы, примененные для расчета средней квадратической погрешности определения координат характерных точек границ (Mt), с подставленными в такие формулы значениями и итоговые (вычисленные) значения Mt, м	Описание закрепле ния точки
	содержатся в Едином государственном реестре недвижимости		определены в результате выполнения комплексных кадастровых работ				
	X	Y	X	Y			
1	2	3	4	5	6	7	8
243	353224.73	1193447.49	353224.73	1193447.49	Метод спутниковых геодезических измерений (определений)	0.1	-
244	353222.74	1193453.97	353222.74	1193453.97	Метод спутниковых геодезических измерений (определений)	0.1	-
245	353219.45	1193452.96	353219.93	1193453.11	Метод спутниковых геодезических измерений (определений)	0.1	-
246	353221.45	1193446.48	353219.45	1193452.96	Метод спутниковых геодезических измерений (определений)	0.1	-
246	-	-	353221.45	1193446.48	Метод спутниковых геодезических измерений (определений)	0.1	-
243	353224.73	1193447.49	353224.73	1193447.49	Метод спутниковых геодезических измерений (определений)	0.1	-

**2. Сведения о частях границ уточняемого земельного участка
с кадастровым номером 39:15:133303:987 :**

Обозначение части границ		Горизонтальное проложение (S), м	Описание прохождения части границ	Сведения о согласовании местоположения границ (согласовано/спорное)
от т.	до т.			
1	2	3	4	5
243	244	6.78	-	-
244	245	2.94	-	-
245	246	0.50	-	-
246	246	6.78	-	-
246	243	3.43	-	-

3. Сведения о характеристиках уточняемого земельного участка с кадастровым номером 39:15:133303:987 :		
№ п/п	Наименование характеристики	Значение характеристики
1	2	3
1.	Адрес земельного участка	-
1.1.	Сведения о местоположении земельного участка (при отсутствии адреса) в структурированном в соответствии с федеральной информационной адресной системой виде	-
1.2.	Дополнительные сведения о местоположении земельного участка	-
2.	Площадь земельного участка \pm величина погрешности определения (вычисления) площади ($P \pm \Delta P$), м2	23 ± 1.7
3.	Формула, примененная для расчета предельной допустимой погрешности определения площади земельного участка, с подставленными значениями и итоговые (вычисленные) значения (ΔP), м2	$\Delta P = 3.5 * M_t * \sqrt{P} = 3.5 * 0.1 * \sqrt{42} = 2$
4.	Площадь земельного участка согласно сведениям Единого государственного реестра недвижимости ($P_{\text{кад}}$), м2	23
5.	Оценка расхождения P и $P_{\text{кад}}$ ($P - P_{\text{кад}}$), м2	-
6.	Предельные минимальный и максимальный размеры земельного участка ($P_{\text{мин}}$ и $P_{\text{макс}}$), м2	- -
7.	Кадастровый номер или иной государственный учетный номер (инвентарный) объекта недвижимости, расположенного на земельном участке	39:15:133303:899
8.	Вид (виды) разрешенного использования	-
8.1.	Дополнительные сведения об использовании земельного участка	-
9.	Сведения о земельных участках (землях общего пользования, территории общего пользования), посредством которых обеспечивается доступ	Земли общего пользования
10.	Иные сведения	-
4. Пояснения к сведениям об уточняемом земельном участке с кадастровым номером 39:15:133303:987 :		
1.	-	

Сведения об уточняемых земельных участках, необходимые для исправления реестровых ошибок в сведениях о местоположении их границ

**1. Сведения о характерных точках границ уточняемого земельного участка
с кадастровым номером 39:15:133303:986 :**

Система координат МСК-39, зона 1

Зона № 1

Обозначение характерных точек границ	Координаты, м				Метод определения координат	Формулы, примененные для расчета средней квадратической погрешности определения координат характерных точек границ (Mt), с подставленными в такие формулы значениями и итоговые (вычисленные) значения Mt, м	Описание закрепле ния точки
	содержатся в Едином государственном реестре недвижимости		определены в результате выполнения комплексных кадастровых работ				
	X	Y	X	Y			
1	2	3	4	5	6	7	8
247	353217.86	1193445.37	353217.86	1193445.37	Метод спутниковых геодезических измерений (определений)	0.1	-
248	353215.86	1193451.85	353215.86	1193451.85	Метод спутниковых геодезических измерений (определений)	0.1	-
249	353212.28	1193450.75	353213.35	1193451.08	Метод спутниковых геодезических измерений (определений)	0.1	-
250	353214.27	1193444.27	353212.28	1193450.75	Метод спутниковых геодезических измерений (определений)	0.1	-
250	-	-	353214.27	1193444.27	Метод спутниковых геодезических измерений (определений)	0.1	-
247	353217.86	1193445.37	353217.86	1193445.37	Метод спутниковых геодезических измерений (определений)	0.1	-

**2. Сведения о частях границ уточняемого земельного участка
с кадастровым номером 39:15:133303:986 :**

Обозначение части границ		Горизонтальное проложение (S), м	Описание прохождения части границ	Сведения о согласовании местоположения границ (согласовано/спорное)
от т.	до т.			
1	2	3	4	5
247	248	6.78	-	-
248	249	2.63	-	-
249	250	1.12	-	-
250	250	6.78	-	-
250	247	3.75	-	-

3. Сведения о характеристиках уточняемого земельного участка с кадастровым номером 39:15:133303:986 :		
№ п/п	Наименование характеристики	Значение характеристики
1	2	3
1.	Адрес земельного участка	-
1.1.	Сведения о местоположении земельного участка (при отсутствии адреса) в структурированном в соответствии с федеральной информационной адресной системой виде	-
1.2.	Дополнительные сведения о местоположении земельного участка	-
2.	Площадь земельного участка \pm величина погрешности определения (вычисления) площади ($P \pm \Delta P$), м2	25 ± 1.8
3.	Формула, примененная для расчета предельной допустимой погрешности определения площади земельного участка, с подставленными значениями и итоговые (вычисленные) значения (ΔP), м2	$\Delta P = 3.5 * M_t * \sqrt{P} = 3.5 * 0.1 * \sqrt{42} = 2$
4.	Площадь земельного участка согласно сведениям Единого государственного реестра недвижимости ($P_{\text{кад}}$), м2	25
5.	Оценка расхождения P и $P_{\text{кад}}$ ($P - P_{\text{кад}}$), м2	-
6.	Предельные минимальный и максимальный размеры земельного участка ($P_{\text{мин}}$ и $P_{\text{макс}}$), м2	- -
7.	Кадастровый номер или иной государственный учетный номер (инвентарный) объекта недвижимости, расположенного на земельном участке	39:15:133303:878
8.	Вид (виды) разрешенного использования	-
8.1.	Дополнительные сведения об использовании земельного участка	-
9.	Сведения о земельных участках (землях общего пользования, территории общего пользования), посредством которых обеспечивается доступ	Земли общего пользования
10.	Иные сведения	-
4. Пояснения к сведениям об уточняемом земельном участке с кадастровым номером 39:15:133303:986 :		
1.	-	

Сведения об уточняемых земельных участках, необходимые для исправления реестровых ошибок в сведениях о местоположении их границ

**1. Сведения о характерных точках границ уточняемого земельного участка
с кадастровым номером 39:15:133303:1184 :**

Система координат МСК-39, зона 1

Зона № 1

Обозначение характерных точек границ	Координаты, м				Метод определения координат	Формулы, примененные для расчета средней квадратической погрешности определения координат характерных точек границ (Mt), с подставленными в такие формулы значениями и итоговые (вычисленные) значения Mt, м	Описание закрепле ния точки
	содержатся в Едином государственном реестре недвижимости		определены в результате выполнения комплексных кадастровых работ				
	X	Y	X	Y			
1	2	3	4	5	6	7	8
278	353237.42	1193424.55	353237.42	1193424.55	Метод спутниковых геодезических измерений (определений)	0.1	-
279	353235.66	1193430.79	353235.66	1193430.79	Метод спутниковых геодезических измерений (определений)	0.1	-
280	353232.22	1193429.88	353235.46	1193430.74	Метод спутниковых геодезических измерений (определений)	0.1	-
281	353233.98	1193423.64	353232.22	1193429.88	Метод спутниковых геодезических измерений (определений)	0.1	-
281	-	-	353233.98	1193423.64	Метод спутниковых геодезических измерений (определений)	0.1	-
278	353237.42	1193424.55	353237.42	1193424.55	Метод спутниковых геодезических измерений (определений)	0.1	-

**2. Сведения о частях границ уточняемого земельного участка
с кадастровым номером 39:15:133303:1184 :**

Обозначение части границ		Горизонтальное проложение (S), м	Описание прохождения части границ	Сведения о согласовании местоположения границ (согласовано/спорное)
от т.	до т.			
1	2	3	4	5
278	279	6.48	-	-
279	280	0.21	-	-
280	281	3.35	-	-
281	281	6.48	-	-
281	278	3.56	-	-

3. Сведения о характеристиках уточняемого земельного участка с кадастровым номером 39:15:133303:1184 :		
№ п/п	Наименование характеристики	Значение характеристики
1	2	3
1.	Адрес земельного участка	-
1.1.	Сведения о местоположении земельного участка (при отсутствии адреса) в структурированном в соответствии с федеральной информационной адресной системой виде	-
1.2.	Дополнительные сведения о местоположении земельного участка	-
2.	Площадь земельного участка \pm величина погрешности определения (вычисления) площади ($P \pm \Delta P$), м2	23 ± 1.7
3.	Формула, примененная для расчета предельной допустимой погрешности определения площади земельного участка, с подставленными значениями и итоговые (вычисленные) значения (ΔP), м2	$\Delta P = 3.5 * M_t * \sqrt{P} = 3.5 * 0,1 * \sqrt{0} = 1$
4.	Площадь земельного участка согласно сведениям Единого государственного реестра недвижимости (Ркад), м2	23
5.	Оценка расхождения Р и Ркад ($P - P_{кад}$), м2	-
6.	Предельные минимальный и максимальный размеры земельного участка ($P_{мин}$ и $P_{макс}$), м2	- -
7.	Кадастровый номер или иной государственный учетный номер (инвентарный) объекта недвижимости, расположенного на земельном участке	39:15:133303:754
8.	Вид (виды) разрешенного использования	-
8.1.	Дополнительные сведения об использовании земельного участка	-
9.	Сведения о земельных участках (землях общего пользования, территории общего пользования), посредством которых обеспечивается доступ	Земли общего пользования
10.	Иные сведения	-
4. Пояснения к сведениям об уточняемом земельном участке с кадастровым номером 39:15:133303:1184 :		
1.	-	

Сведения об уточняемых земельных участках, необходимые для исправления реестровых ошибок в сведениях о местоположении их границ

**1. Сведения о характерных точках границ уточняемого земельного участка
с кадастровым номером 39:15:133303:1176 :**

Система координат МСК-39, зона 1

Зона № 1

Обозначение характерных точек границ	Координаты, м				Метод определения координат	Формулы, примененные для расчета средней квадратической погрешности определения координат характерных точек границ (Mt), с подставленными в такие формулы значениями и итоговые (вычисленные) значения Mt, м	Описание закрепле ния точки
	содержатся в Едином государственном реестре недвижимости		определены в результате выполнения комплексных кадастровых работ				
	X	Y	X	Y			
1	2	3	4	5	6	7	8
281	353233.98	1193423.64	353233.98	1193423.64	Метод спутниковых геодезических измерений (определений)	0.1	-
280	353232.22	1193429.88	353232.22	1193429.88	Метод спутниковых геодезических измерений (определений)	0.1	-
282	353228.81	1193428.92	353231.96	1193429.81	Метод спутниковых геодезических измерений (определений)	0.1	-
283	353230.57	1193422.69	353228.81	1193428.92	Метод спутниковых геодезических измерений (определений)	0.1	-
284	353230.85	1193422.76	353230.57	1193422.69	Метод спутниковых геодезических измерений (определений)	0.1	-
284	-	-	353230.85	1193422.76	Метод спутниковых геодезических измерений (определений)	0.1	-
281	353233.98	1193423.64	353233.98	1193423.64	Метод спутниковых геодезических измерений (определений)	0.1	-

**2. Сведения о частях границ уточняемого земельного участка
с кадастровым номером 39:15:133303:1176 :**

Обозначение части границ		Горизонтальное проложение (S), м	Описание прохождения части границ	Сведения о согласовании местоположения границ (согласовано/спорное)
от т.	до т.			
1	2	3	4	5
281	280	6.48	-	-
280	282	0.27	-	-

2. Сведения о частях границ уточняемого земельного участка с кадастровым номером 39:15:133303:1176 :				
Обозначение части границ		Горизонтальное проложение (S), м	Описание прохождения части границ	Сведения о согласовании местоположения границ (согласовано/спорное)
от т.	до т.			
1	2	3	4	5
282	283	3.27	-	-
283	284	6.47	-	-
284	284	0.29	-	-
284	281	3.25	-	-
3. Сведения о характеристиках уточняемого земельного участка с кадастровым номером 39:15:133303:1176 :				
№ п/п	Наименование характеристики		Значение характеристики	
1	2		3	
1.	Адрес земельного участка		-	
1.1.	Сведения о местоположении земельного участка (при отсутствии адреса) в структурированном в соответствии с федеральной информационной адресной системой виде		-	
1.2.	Дополнительные сведения о местоположении земельного участка		-	
2.	Площадь земельного участка ± величина погрешности определения (вычисления) площади ($P \pm \Delta P$), м ²		23 ± 1.8	
3.	Формула, примененная для расчета предельной допустимой погрешности определения площади земельного участка, с подставленными значениями и итоговые (вычисленные) значения (ΔP), м ²		$\Delta P = 3.5 * M_t * \sqrt{P} = 3.5 * 0,1 * \sqrt{0} = 1$	
4.	Площадь земельного участка согласно сведениям Единого государственного реестра недвижимости (Р _{кад}), м ²		25	
5.	Оценка расхождения Р и Р _{кад} ($P - P_{кад}$), м ²		2	
6.	Предельные минимальный и максимальный размеры земельного участка (Р _{мин} и Р _{макс}), м ²		- -	
7.	Кадастровый номер или иной государственный учетный номер (инвентарный) объекта недвижимости, расположенного на земельном участке		39:15:133303:429	
8.	Вид (виды) разрешенного использования		-	
8.1.	Дополнительные сведения об использовании земельного участка		-	
9.	Сведения о земельных участках (землях общего пользования, территории общего пользования), посредством которых обеспечивается доступ		Земли общего пользования	
10.	Иные сведения		-	
4. Пояснения к сведениям об уточняемом земельном участке с кадастровым номером 39:15:133303:1176 :				
1.	-			

Сведения об уточняемых земельных участках, необходимые для исправления реестровых ошибок в сведениях о местоположении их границ

**1. Сведения о характерных точках границ уточняемого земельного участка
с кадастровым номером 39:15:133303:1076 :**

Система координат МСК-39, зона 1

Зона № 1

Обозначение характерных точек границ	Координаты, м				Метод определения координат	Формулы, примененные для расчета средней квадратической погрешности определения координат характерных точек границ (Mt), с подставленными в такие формулы значениями и итоговые (вычисленные) значения Mt, м	Описание закрепле ния точки
	содержатся в Едином государственном реестре недвижимости		определены в результате выполнения комплексных кадастровых работ				
	X	Y	X	Y			
1	2	3	4	5	6	7	8
376	353258.38	1193413.25	353258.38	1193413.25	Метод спутниковых геодезических измерений (определений)	0.1	-
377	353261.75	1193414.37	353261.32	1193414.22	Метод спутниковых геодезических измерений (определений)	0.1	-
378	353259.86	1193420.51	353261.75	1193414.37	Метод спутниковых геодезических измерений (определений)	0.1	-
379	353256.42	1193419.42	353259.86	1193420.51	Метод спутниковых геодезических измерений (определений)	0.1	-
379	-	-	353256.42	1193419.42	Метод спутниковых геодезических измерений (определений)	0.1	-
376	353258.38	1193413.25	353258.38	1193413.25	Метод спутниковых геодезических измерений (определений)	0.1	-

**2. Сведения о частях границ уточняемого земельного участка
с кадастровым номером 39:15:133303:1076 :**

Обозначение части границ		Горизонтальное проложение (S), м	Описание прохождения части границ	Сведения о согласовании местоположения границ (согласовано/спорное)
от т.	до т.			
1	2	3	4	5
376	377	3.10	-	-
377	378	0.46	-	-
378	379	6.42	-	-
379	379	3.61	-	-
379	376	6.47	-	-

3. Сведения о характеристиках уточняемого земельного участка с кадастровым номером 39:15:133303:1076 :		
№ п/п	Наименование характеристики	Значение характеристики
1	2	3
1.	Адрес земельного участка	-
1.1.	Сведения о местоположении земельного участка (при отсутствии адреса) в структурированном в соответствии с федеральной информационной адресной системой виде	-
1.2.	Дополнительные сведения о местоположении земельного участка	-
2.	Площадь земельного участка ± величина погрешности определения (вычисления) площади (P ± ΔP), м2	23 ± 1.6
3.	Формула, примененная для расчета предельной допустимой погрешности определения площади земельного участка, с подставленными значениями и итоговые (вычисленные) значения (ΔP), м2	ΔP=3.5*Mt*√P=3.5*0,1*√43=2
4.	Площадь земельного участка согласно сведениям Единого государственного реестра недвижимости (Ркад), м2	23
5.	Оценка расхождения Р и Ркад (Р - Ркад), м2	-
6.	Предельные минимальный и максимальный размеры земельного участка (Рмин и Рмакс), м2	- -
7.	Кадастровый номер или иной государственный учетный номер (инвентарный) объекта недвижимости, расположенного на земельном участке	39:15:133303:1042
8.	Вид (виды) разрешенного использования	-
8.1.	Дополнительные сведения об использовании земельного участка	-
9.	Сведения о земельных участках (землях общего пользования, территории общего пользования), посредством которых обеспечивается доступ	Земли общего пользования
10.	Иные сведения	-
4. Пояснения к сведениям об уточняемом земельном участке с кадастровым номером 39:15:133303:1076 :		
1.	-	

Сведения об уточняемых земельных участках, необходимые для исправления реестровых ошибок в сведениях о местоположении их границ

1. Сведения о характерных точках границ уточняемого земельного участка с кадастровым номером 39:15:133303:1212 :

Система координат МСК-39, зона 1

Зона № 1

Обозначение характерных точек границ	Координаты, м				Метод определения координат	Формулы, примененные для расчета средней квадратической погрешности определения координат характерных точек границ (Mt), с подставленными в такие формулы значениями и итоговые (вычисленные) значения Mt, м	Описание закрепле ния точки
	содержатся в Едином государственном реестре недвижимости		определены в результате выполнения комплексных кадастровых работ				
	X	Y	X	Y			
1	2	3	4	5	6	7	8
387	353251.31	1193410.56	353251.31	1193410.56	Метод спутниковых геодезических измерений (определений)	0.1	-
384	353249.38	1193416.80	353249.38	1193416.80	Метод спутниковых геодезических измерений (определений)	0.1	-
385	353245.94	1193415.71	353249.30	1193417.10	Метод спутниковых геодезических измерений (определений)	0.1	-
386	353247.82	1193409.44	353245.94	1193415.71	Метод спутниковых геодезических измерений (определений)	0.1	-
386	-	-	353247.82	1193409.44	Метод спутниковых геодезических измерений (определений)	0.1	-
н494У	-	-	353250.85	1193410.41	Метод спутниковых геодезических измерений (определений)	0.1	-
387	353251.31	1193410.56	353251.31	1193410.56	Метод спутниковых геодезических измерений (определений)	0.1	-

2. Сведения о частях границ уточняемого земельного участка с кадастровым номером 39:15:133303:1212 :

Обозначение части границ		Горизонтальное проложение (S), м	Описание прохождения части границ	Сведения о согласовании местоположения границ (согласовано/спорное)
от т.	до т.			
1	2	3	4	5
387	384	6.53	-	-
384	385	0.31	-	-

2. Сведения о частях границ уточняемого земельного участка с кадастровым номером 39:15:133303:1212 :				
Обозначение части границ		Горизонтальное проложение (S), м	Описание прохождения части границ	Сведения о согласовании местоположения границ (согласовано/спорное)
от т.	до т.			
1	2	3	4	5
385	386	3.64	-	-
386	386	6.55	-	-
386	н494У	3.18	-	-
н494У	387	0.48	-	-
3. Сведения о характеристиках уточняемого земельного участка с кадастровым номером 39:15:133303:1212 :				
№ п/п	Наименование характеристики		Значение характеристики	
1	2		3	
1.	Адрес земельного участка		-	
1.1.	Сведения о местоположении земельного участка (при отсутствии адреса) в структурированном в соответствии с федеральной информационной адресной системой виде		-	
1.2.	Дополнительные сведения о местоположении земельного участка		-	
2.	Площадь земельного участка ± величина погрешности определения (вычисления) площади ($P \pm \Delta P$), м2		24 ± 1.7	
3.	Формула, примененная для расчета предельной допустимой погрешности определения площади земельного участка, с подставленными значениями и итоговые (вычисленные) значения (ΔP), м2		$\Delta P = 3.5 * M_t * \sqrt{P} = 3.5 * 0,1 * \sqrt{43} = 2$	
4.	Площадь земельного участка согласно сведениям Единого государственного реестра недвижимости (Ркад), м2		24	
5.	Оценка расхождения Р и Ркад ($P - P_{кад}$), м2		-	
6.	Предельные минимальный и максимальный размеры земельного участка ($R_{мин}$ и $R_{макс}$), м2		- -	
7.	Кадастровый номер или иной государственный учетный номер (инвентарный) объекта недвижимости, расположенного на земельном участке		39:15:133303:433	
8.	Вид (виды) разрешенного использования		-	
8.1.	Дополнительные сведения об использовании земельного участка		-	
9.	Сведения о земельных участках (землях общего пользования, территории общего пользования), посредством которых обеспечивается доступ		Земли общего пользования	
10.	Иные сведения		-	
4. Пояснения к сведениям об уточняемом земельном участке с кадастровым номером 39:15:133303:1212 :				
1.	-			

Сведения об уточняемых земельных участках, необходимые для исправления реестровых ошибок в сведениях о местоположении их границ

**1. Сведения о характерных точках границ уточняемого земельного участка
с кадастровым номером 39:15:133303:1075 :**

Система координат МСК-39, зона 1

Зона № 1

Обозначение характерных точек границ	Координаты, м				Метод определения координат	Формулы, примененные для расчета средней квадратической погрешности определения координат характерных точек границ (Mt), с подставленными в такие формулы значениями и итоговые (вычисленные) значения Mt, м	Описание закрепле ния точки
	содержатся в Едином государственном реестре недвижимости		определены в результате выполнения комплексных кадастровых работ				
	X	Y	X	Y			
1	2	3	4	5	6	7	8
396	353239.50	1193399.80	353239.50	1193399.80	Метод спутниковых геодезических измерений (определений)	0.1	-
397	353242.91	1193400.95	353242.91	1193400.95	Метод спутниковых геодезических измерений (определений)	0.1	-
398	353240.70	1193407.28	353240.70	1193407.28	Метод спутниковых геодезических измерений (определений)	0.1	-
399	353237.34	1193406.14	353237.57	1193406.23	Метод спутниковых геодезических измерений (определений)	0.1	-
399	-	-	353237.34	1193406.14	Метод спутниковых геодезических измерений (определений)	0.1	-
396	353239.50	1193399.80	353239.50	1193399.80	Метод спутниковых геодезических измерений (определений)	0.1	-

**2. Сведения о частях границ уточняемого земельного участка
с кадастровым номером 39:15:133303:1075 :**

Обозначение части границ		Горизонтальное проложение (S), м	Описание прохождения части границ	Сведения о согласовании местоположения границ (согласовано/спорное)
от т.	до т.			
1	2	3	4	5
396	397	3.60	-	-
397	398	6.70	-	-
398	399	3.30	-	-
399	399	0.25	-	-
399	396	6.70	-	-

3. Сведения о характеристиках уточняемого земельного участка с кадастровым номером 39:15:133303:1075 :		
№ п/п	Наименование характеристики	Значение характеристики
1	2	3
1.	Адрес земельного участка	-
1.1.	Сведения о местоположении земельного участка (при отсутствии адреса) в структурированном в соответствии с федеральной информационной адресной системой виде	-
1.2.	Дополнительные сведения о местоположении земельного участка	-
2.	Площадь земельного участка ± величина погрешности определения (вычисления) площади (P ± ΔP), м2	24 ± 1.7
3.	Формула, примененная для расчета предельной допустимой погрешности определения площади земельного участка, с подставленными значениями и итоговые (вычисленные) значения (ΔP), м2	ΔP=3.5*Mt*√P=3.5*0,1*√43=2
4.	Площадь земельного участка согласно сведениям Единого государственного реестра недвижимости (Ркад), м2	24
5.	Оценка расхождения Р и Ркад (Р - Ркад), м2	-
6.	Предельные минимальный и максимальный размеры земельного участка (Рмин и Рмакс), м2	- -
7.	Кадастровый номер или иной государственный учетный номер (инвентарный) объекта недвижимости, расположенного на земельном участке	39:15:133303:310
8.	Вид (виды) разрешенного использования	-
8.1.	Дополнительные сведения об использовании земельного участка	-
9.	Сведения о земельных участках (землях общего пользования, территории общего пользования), посредством которых обеспечивается доступ	Земли общего пользования
10.	Иные сведения	-
4. Пояснения к сведениям об уточняемом земельном участке с кадастровым номером 39:15:133303:1075 :		
1.	-	

Сведения об уточняемых земельных участках, необходимые для исправления реестровых ошибок в сведениях о местоположении их границ

**1. Сведения о характерных точках границ уточняемого земельного участка
с кадастровым номером 39:15:133303:1065 :**

Система координат МСК-39, зона 1

Зона № 1

Обозначение характерных точек границ	Координаты, м				Метод определения координат	Формулы, примененные для расчета средней квадратической погрешности определения координат характерных точек границ (Mt), с подставленными в такие формулы значениями и итоговые (вычисленные) значения Mt, м	Описание закрепле ния точки
	содержатся в Едином государственном реестре недвижимости		определены в результате выполнения комплексных кадастровых работ				
	X	Y	X	Y			
1	2	3	4	5	6	7	8
н663У	-	-	353303.63	1193392.47	-	-	-
н662У	-	-	353301.84	1193398.34	-	-	-
н659У	-	-	353301.49	1193398.24	-	-	-
н656У	-	-	353297.92	1193397.19	-	-	-
н655У	-	-	353299.64	1193391.25	-	-	-
н663У	-	-	353303.63	1193392.47	-	-	-

**2. Сведения о частях границ уточняемого земельного участка
с кадастровым номером 39:15:133303:1065 :**

Обозначение части границ		Горизонтальное проложение (S), м	Описание прохождения части границ	Сведения о согласовании местоположения границ (согласовано/спорное)
от т.	до т.			
1	2	3	4	5
н663У	н662У	6.14	-	-
н662У	н659У	0.36	-	-
н659У	н656У	3.72	-	-
н656У	н655У	6.18	-	-
н655У	н663У	4.17	-	-

**3. Сведения о характеристиках уточняемого земельного участка
с кадастровым номером 39:15:133303:1065 :**

№ п/п	Наименование характеристики	Значение характеристики
1	2	3
1.	Адрес земельного участка	-
1.1.	Сведения о местоположении земельного участка (при отсутствии адреса) в структурированном в соответствии с федеральной информационной адресной системой виде	-
1.2.	Дополнительные сведения о местоположении земельного участка	-
2.	Площадь земельного участка ± величина погрешности определения (вычисления) площади ($P \pm \Delta P$), м ²	25 ± 1.7
3.	Формула, примененная для расчета предельной допустимой погрешности определения площади земельного участка, с подставленными значениями и итоговые (вычисленные) значения (ΔP), м ²	$\Delta P = 3.5 * Mt * \sqrt{P} = 3.5 * 0.1 * \sqrt{43} = 2$
4.	Площадь земельного участка согласно сведениям Единого государственного реестра недвижимости (Ркад), м ²	25

3. Сведения о характеристиках уточняемого земельного участка с кадастровым номером 39:15:133303:1065 :		
№ п/п	Наименование характеристики	Значение характеристики
1	2	3
5.	Оценка расхождения Р и Ркад (Р - Ркад), м2	-
6.	Предельные минимальный и максимальный размеры земельного участка (Рмин и Рмакс), м2	- -
7.	Кадастровый номер или иной государственный учетный номер (инвентарный) объекта недвижимости, расположенного на земельном участке	39:15:133303:407
8.	Вид (виды) разрешенного использования	-
8.1.	Дополнительные сведения об использовании земельного участка	-
9.	Сведения о земельных участках (землях общего пользования, территории общего пользования), посредством которых обеспечивается доступ	Земли общего пользования
10.	Иные сведения	-
4. Пояснения к сведениям об уточняемом земельном участке с кадастровым номером 39:15:133303:1065 :		
1.	-	

Сведения об уточняемых земельных участках, необходимые для исправления реестровых ошибок в сведениях о местоположении их границ

**1. Сведения о характерных точках границ уточняемого земельного участка
с кадастровым номером 39:15:133303:1018 :**

Система координат МСК-39, зона 1

Зона № 1

Обозначение характерных точек границ	Координаты, м				Метод определения координат	Формулы, примененные для расчета средней квадратической погрешности определения координат характерных точек границ (Mt), с подставленными в такие формулы значениями и итоговые (вычисленные) значения Mt, м	Описание закрепле ния точки
	содержатся в Едином государственном реестре недвижимости		определены в результате выполнения комплексных кадастровых работ				
	X	Y	X	Y			
1	2	3	4	5	6	7	8
н645У	-	-	353281.23	1193399.10	-	-	-
н639У	-	-	353277.97	1193398.14	-	-	-
н638У	-	-	353279.75	1193392.10	-	-	-
н637У	-	-	353279.99	1193391.95	-	-	-
н640У	-	-	353283.54	1193393.02	-	-	-
н646У	-	-	353283.01	1193393.06	-	-	-
н645У	-	-	353281.23	1193399.10	-	-	-

**2. Сведения о частях границ уточняемого земельного участка
с кадастровым номером 39:15:133303:1018 :**

Обозначение части границ		Горизонтальное проложение (S), м	Описание прохождения части границ	Сведения о согласовании местоположения границ (согласовано/спорное)
от т.	до т.			
1	2	3	4	5
н645У	н639У	3.40	-	-
н639У	н638У	6.30	-	-
н638У	н637У	0.28	-	-
н637У	н640У	3.71	-	-
н640У	н646У	0.53	-	-
н646У	н645У	6.30	-	-

**3. Сведения о характеристиках уточняемого земельного участка
с кадастровым номером 39:15:133303:1018 :**

№ п/п	Наименование характеристики	Значение характеристики
1	2	3
1.	Адрес земельного участка	-
1.1.	Сведения о местоположении земельного участка (при отсутствии адреса) в структурированном в соответствии с федеральной информационной адресной системой виде	-
1.2.	Дополнительные сведения о местоположении земельного участка	-
2.	Площадь земельного участка ± величина погрешности определения (вычисления) площади ($P \pm \Delta P$), м ²	22 ± 1.6

3. Сведения о характеристиках уточняемого земельного участка с кадастровым номером 39:15:133303:1018 :		
№ п/п	Наименование характеристики	Значение характеристики
1	2	3
3.	Формула, примененная для расчета предельной допустимой погрешности определения площади земельного участка, с подставленными значениями и итоговые (вычисленные) значения (ΔP), м2	$\Delta P = 3.5 * M_t * \sqrt{P} = 3.5 * 0.1 * \sqrt{43} = 2$
4.	Площадь земельного участка согласно сведениям Единого государственного реестра недвижимости (Ркад), м2	21
5.	Оценка расхождения Р и Ркад (Р - Ркад), м2	1
6.	Предельные минимальный и максимальный размеры земельного участка (Рмин и Рмакс), м2	- -
7.	Кадастровый номер или иной государственный учетный номер (инвентарный) объекта недвижимости, расположенного на земельном участке	39:15:133303:1005
8.	Вид (виды) разрешенного использования	-
8.1.	Дополнительные сведения об использовании земельного участка	-
9.	Сведения о земельных участках (землях общего пользования, территории общего пользования), посредством которых обеспечивается доступ	Земли общего пользования
10.	Иные сведения	-
4. Пояснения к сведениям об уточняемом земельном участке с кадастровым номером 39:15:133303:1018 :		
1.	-	

Сведения об уточняемых земельных участках, необходимые для исправления реестровых ошибок в сведениях о местоположении их границ

**1. Сведения о характерных точках границ уточняемого земельного участка
с кадастровым номером 39:15:133303:1015 :**

Система координат МСК-39, зона 1

Зона № 1

Обозначение характерных точек границ	Координаты, м				Метод определения координат	Формулы, примененные для расчета средней квадратической погрешности определения координат характерных точек границ (Mt), с подставленными в такие формулы значениями и итоговые (вычисленные) значения Mt, м	Описание закрепле ния точки
	содержатся в Едином государственном реестре недвижимости		определены в результате выполнения комплексных кадастровых работ				
	X	Y	X	Y			
1	2	3	4	5	6	7	8
н684У	-	-	353281.91	1193385.98	-	-	-
н685У	-	-	353281.84	1193386.22	-	-	-
н637У	-	-	353279.99	1193391.95	-	-	-
н634У	-	-	353276.49	1193391.04	-	-	-
н633У	-	-	353278.17	1193385.00	-	-	-
н684У	-	-	353281.91	1193385.98	-	-	-

**2. Сведения о частях границ уточняемого земельного участка
с кадастровым номером 39:15:133303:1015 :**

Обозначение части границ		Горизонтальное проложение (S), м	Описание прохождения части границ	Сведения о согласовании местоположения границ (согласовано/спорное)
от т.	до т.			
1	2	3	4	5
н684У	н685У	0.25	-	-
н685У	н637У	6.02	-	-
н637У	н634У	3.62	-	-
н634У	н633У	6.27	-	-
н633У	н684У	3.87	-	-

**3. Сведения о характеристиках уточняемого земельного участка
с кадастровым номером 39:15:133303:1015 :**

№ п/п	Наименование характеристики	Значение характеристики
1	2	3
1.	Адрес земельного участка	-
1.1.	Сведения о местоположении земельного участка (при отсутствии адреса) в структурированном в соответствии с федеральной информационной адресной системой виде	-
1.2.	Дополнительные сведения о местоположении земельного участка	-
2.	Площадь земельного участка ± величина погрешности определения (вычисления) площади ($P \pm \Delta P$), м ²	23 ± 1.7
3.	Формула, примененная для расчета предельной допустимой погрешности определения площади земельного участка, с подставленными значениями и итоговые (вычисленные) значения (ΔP), м ²	$\Delta P = 3.5 * Mt * \sqrt{P} = 3.5 * 0.1 * \sqrt{43} = 2$
4.	Площадь земельного участка согласно сведениям Единого государственного реестра недвижимости (Ркад), м ²	23

3. Сведения о характеристиках уточняемого земельного участка с кадастровым номером 39:15:133303:1015 :		
№ п/п	Наименование характеристики	Значение характеристики
1	2	3
5.	Оценка расхождения Р и Ркад (Р - Ркад), м2	-
6.	Предельные минимальный и максимальный размеры земельного участка (Рмин и Рмакс), м2	- -
7.	Кадастровый номер или иной государственный учетный номер (инвентарный) объекта недвижимости, расположенного на земельном участке	39:15:133303:456
8.	Вид (виды) разрешенного использования	-
8.1.	Дополнительные сведения об использовании земельного участка	-
9.	Сведения о земельных участках (землях общего пользования, территории общего пользования), посредством которых обеспечивается доступ	Земли общего пользования
10.	Иные сведения	-
4. Пояснения к сведениям об уточняемом земельном участке с кадастровым номером 39:15:133303:1015 :		
1.	-	

Сведения об уточняемых земельных участках, необходимые для исправления реестровых ошибок в сведениях о местоположении их границ

**1. Сведения о характерных точках границ уточняемого земельного участка
с кадастровым номером 39:15:133303:1098 :**

Система координат МСК-39, зона 1

Зона № 1

Обозначение характерных точек границ	Координаты, м				Метод определения координат	Формулы, примененные для расчета средней квадратической погрешности определения координат характерных точек границ (Mt), с подставленными в такие формулы значениями и итоговые (вычисленные) значения Mt, м	Описание закрепле ния точки
	содержатся в Едином государственном реестре недвижимости		определены в результате выполнения комплексных кадастровых работ				
	X	Y	X	Y			
1	2	3	4	5	6	7	8
н632У	-	-	353274.84	1193384.27	-	-	-
н631У	-	-	353273.33	1193390.10	-	-	-
н629У	-	-	353272.72	1193389.95	-	-	-
н628У	-	-	353269.80	1193389.18	-	-	-
н627У	-	-	353271.32	1193383.36	-	-	-
н632У	-	-	353274.84	1193384.27	-	-	-

**2. Сведения о частях границ уточняемого земельного участка
с кадастровым номером 39:15:133303:1098 :**

Обозначение части границ		Горизонтальное проложение (S), м	Описание прохождения части границ	Сведения о согласовании местоположения границ (согласовано/спорное)
от т.	до т.			
1	2	3	4	5
н632У	н631У	6.02	-	-
н631У	н629У	0.63	-	-
н629У	н628У	3.02	-	-
н628У	н627У	6.02	-	-
н627У	н632У	3.64	-	-

**3. Сведения о характеристиках уточняемого земельного участка
с кадастровым номером 39:15:133303:1098 :**

№ п/п	Наименование характеристики	Значение характеристики
1	2	3
1.	Адрес земельного участка	-
1.1.	Сведения о местоположении земельного участка (при отсутствии адреса) в структурированном в соответствии с федеральной информационной адресной системой виде	-
1.2.	Дополнительные сведения о местоположении земельного участка	-
2.	Площадь земельного участка ± величина погрешности определения (вычисления) площади ($P \pm \Delta P$), м ²	22 ± 1.6
3.	Формула, примененная для расчета предельной допустимой погрешности определения площади земельного участка, с подставленными значениями и итоговые (вычисленные) значения (ΔP), м ²	$\Delta P = 3.5 * Mt * \sqrt{P} = 3.5 * 0,1 * \sqrt{43} = 2$
4.	Площадь земельного участка согласно сведениям Единого государственного реестра недвижимости ($P_{\text{кад}}$), м ²	22

3. Сведения о характеристиках уточняемого земельного участка с кадастровым номером 39:15:133303:1098 :		
№ п/п	Наименование характеристики	Значение характеристики
1	2	3
5.	Оценка расхождения Р и Ркад (Р - Ркад), м2	-
6.	Предельные минимальный и максимальный размеры земельного участка (Рмин и Рмакс), м2	- -
7.	Кадастровый номер или иной государственный учетный номер (инвентарный) объекта недвижимости, расположенного на земельном участке	39:15:133303:849
8.	Вид (виды) разрешенного использования	-
8.1.	Дополнительные сведения об использовании земельного участка	-
9.	Сведения о земельных участках (землях общего пользования, территории общего пользования), посредством которых обеспечивается доступ	Земли общего пользования
10.	Иные сведения	-
4. Пояснения к сведениям об уточняемом земельном участке с кадастровым номером 39:15:133303:1098 :		
1.	-	

Сведения об уточняемых земельных участках, необходимые для исправления реестровых ошибок в сведениях о местоположении их границ

**1. Сведения о характерных точках границ уточняемого земельного участка
с кадастровым номером 39:15:133303:1003 :**

Система координат МСК-39, зона 1

Зона № 1

Обозначение характерных точек границ	Координаты, м				Метод определения координат	Формулы, примененные для расчета средней квадратической погрешности определения координат характерных точек границ (Mt), с подставленными в такие формулы значениями и итоговые (вычисленные) значения Mt, м	Описание закрепле ния точки
	содержатся в Едином государственном реестре недвижимости		определены в результате выполнения комплексных кадастровых работ				
	X	Y	X	Y			
1	2	3	4	5	6	7	8
н625У	-	-	353264.87	1193381.48	-	-	-
н626У	-	-	353268.13	1193382.34	-	-	-
н621У	-	-	353266.56	1193388.26	-	-	-
н619У	-	-	353266.24	1193388.18	-	-	-
н618У	-	-	353263.30	1193387.40	-	-	-
н625У	-	-	353264.87	1193381.48	-	-	-

**2. Сведения о частях границ уточняемого земельного участка
с кадастровым номером 39:15:133303:1003 :**

Обозначение части границ		Горизонтальное проложение (S), м	Описание прохождения части границ	Сведения о согласовании местоположения границ (согласовано/спорное)
от т.	до т.			
1	2	3	4	5
н625У	н626У	3.37	-	-
н626У	н621У	6.12	-	-
н621У	н619У	0.33	-	-
н619У	н618У	3.04	-	-
н618У	н625У	6.12	-	-

**3. Сведения о характеристиках уточняемого земельного участка
с кадастровым номером 39:15:133303:1003 :**

№ п/п	Наименование характеристики	Значение характеристики
1	2	3
1.	Адрес земельного участка	-
1.1.	Сведения о местоположении земельного участка (при отсутствии адреса) в структурированном в соответствии с федеральной информационной адресной системой виде	-
1.2.	Дополнительные сведения о местоположении земельного участка	-
2.	Площадь земельного участка ± величина погрешности определения (вычисления) площади ($P \pm \Delta P$), м ²	21 ± 1.5
3.	Формула, примененная для расчета предельной допустимой погрешности определения площади земельного участка, с подставленными значениями и итоговые (вычисленные) значения (ΔP), м ²	$\Delta P = 3.5 * Mt * \sqrt{P} = 3.5 * 0,1 * \sqrt{43} = 2$
4.	Площадь земельного участка согласно сведениям Единого государственного реестра недвижимости (Ркад), м ²	19

3. Сведения о характеристиках уточняемого земельного участка с кадастровым номером 39:15:133303:1003 :		
№ п/п	Наименование характеристики	Значение характеристики
1	2	3
5.	Оценка расхождения Р и Ркад (Р - Ркад), м2	2
6.	Предельные минимальный и максимальный размеры земельного участка (Рмин и Рмакс), м2	- -
7.	Кадастровый номер или иной государственный учетный номер (инвентарный) объекта недвижимости, расположенного на земельном участке	39:15:133303:957
8.	Вид (виды) разрешенного использования	-
8.1.	Дополнительные сведения об использовании земельного участка	-
9.	Сведения о земельных участках (землях общего пользования, территории общего пользования), посредством которых обеспечивается доступ	Земли общего пользования
10.	Иные сведения	-
4. Пояснения к сведениям об уточняемом земельном участке с кадастровым номером 39:15:133303:1003 :		
1.	-	

Сведения об уточняемых земельных участках, необходимые для исправления реестровых ошибок в сведениях о местоположении их границ

**1. Сведения о характерных точках границ уточняемого земельного участка
с кадастровым номером 39:15:133303:1035 :**

Система координат МСК-39, зона 1

Зона № 1

Обозначение характерных точек границ	Координаты, м				Метод определения координат	Формулы, примененные для расчета средней квадратической погрешности определения координат характерных точек границ (Mt), с подставленными в такие формулы значениями и итоговые (вычисленные) значения Mt, м	Описание закрепле ния точки
	содержатся в Едином государственном реестре недвижимости		определены в результате выполнения комплексных кадастровых работ				
	X	Y	X	Y			
1	2	3	4	5	6	7	8
н600У	-	-	353246.18	1193382.53	-	-	-
н604У	-	-	353245.91	1193382.46	-	-	-
н598У	-	-	353243.04	1193381.62	-	-	-
н597У	-	-	353244.69	1193375.93	-	-	-
н601У	-	-	353247.83	1193376.85	-	-	-
н600У	-	-	353246.18	1193382.53	-	-	-

**2. Сведения о частях границ уточняемого земельного участка
с кадастровым номером 39:15:133303:1035 :**

Обозначение части границ		Горизонтальное проложение (S), м	Описание прохождения части границ	Сведения о согласовании местоположения границ (согласовано/спорное)
от т.	до т.			
1	2	3	4	5
н600У	н604У	0.28	-	-
н604У	н598У	2.99	-	-
н598У	н597У	5.92	-	-
н597У	н601У	3.27	-	-
н601У	н600У	5.91	-	-

**3. Сведения о характеристиках уточняемого земельного участка
с кадастровым номером 39:15:133303:1035 :**

№ п/п	Наименование характеристики	Значение характеристики
1	2	3
1.	Адрес земельного участка	-
1.1.	Сведения о местоположении земельного участка (при отсутствии адреса) в структурированном в соответствии с федеральной информационной адресной системой виде	-
1.2.	Дополнительные сведения о местоположении земельного участка	-
2.	Площадь земельного участка ± величина погрешности определения (вычисления) площади ($P \pm \Delta P$), м ²	19 ± 1.6
3.	Формула, примененная для расчета предельной допустимой погрешности определения площади земельного участка, с подставленными значениями и итоговые (вычисленные) значения (ΔP), м ²	$\Delta P = 3.5 * Mt * \sqrt{P} = 3.5 * 0.1 * \sqrt{43} = 2$
4.	Площадь земельного участка согласно сведениям Единого государственного реестра недвижимости (Ркад), м ²	20

3. Сведения о характеристиках уточняемого земельного участка с кадастровым номером 39:15:133303:1035 :		
№ п/п	Наименование характеристики	Значение характеристики
1	2	3
5.	Оценка расхождения Р и Ркад (Р - Ркад), м2	1
6.	Предельные минимальный и максимальный размеры земельного участка (Рмин и Рмакс), м2	- -
7.	Кадастровый номер или иной государственный учетный номер (инвентарный) объекта недвижимости, расположенного на земельном участке	39:15:133303:260
8.	Вид (виды) разрешенного использования	-
8.1.	Дополнительные сведения об использовании земельного участка	-
9.	Сведения о земельных участках (землях общего пользования, территории общего пользования), посредством которых обеспечивается доступ	Земли общего пользования
10.	Иные сведения	-
4. Пояснения к сведениям об уточняемом земельном участке с кадастровым номером 39:15:133303:1035 :		
1.	-	

Сведения об уточняемых земельных участках, необходимые для исправления реестровых ошибок в сведениях о местоположении их границ

**1. Сведения о характерных точках границ уточняемого земельного участка
с кадастровым номером 39:15:133303:1182 :**

Система координат МСК-39, зона 1

Зона № 1

Обозначение характерных точек границ	Координаты, м				Метод определения координат	Формулы, примененные для расчета средней квадратической погрешности определения координат характерных точек границ (Mt), с подставленными в такие формулы значениями и итоговые (вычисленные) значения Mt, м	Описание закрепле ния точки
	содержатся в Едином государственном реестре недвижимости		определены в результате выполнения комплексных кадастровых работ				
	X	Y	X	Y			
1	2	3	4	5	6	7	8
н960У	-	-	353175.02	1193358.97	-	-	-
н959У	-	-	353175.11	1193358.99	-	-	-
н957У	-	-	353174.02	1193362.45	-	-	-
н950У	-	-	353168.23	1193360.79	-	-	-
н953У	-	-	353169.20	1193357.43	-	-	-
н961У	-	-	353169.41	1193357.49	-	-	-
н960У	-	-	353175.02	1193358.97	-	-	-

**2. Сведения о частях границ уточняемого земельного участка
с кадастровым номером 39:15:133303:1182 :**

Обозначение части границ		Горизонтальное проложение (S), м	Описание прохождения части границ	Сведения о согласовании местоположения границ (согласовано/спорное)
от т.	до т.			
1	2	3	4	5
н960У	н959У	0.09	-	-
н959У	н957У	3.63	-	-
н957У	н950У	6.02	-	-
н950У	н953У	3.50	-	-
н953У	н961У	0.22	-	-
н961У	н960У	5.80	-	-

**3. Сведения о характеристиках уточняемого земельного участка
с кадастровым номером 39:15:133303:1182 :**

№ п/п	Наименование характеристики	Значение характеристики
1	2	3
1.	Адрес земельного участка	-
1.1.	Сведения о местоположении земельного участка (при отсутствии адреса) в структурированном в соответствии с федеральной информационной адресной системой виде	-
1.2.	Дополнительные сведения о местоположении земельного участка	-
2.	Площадь земельного участка ± величина погрешности определения (вычисления) площади ($P \pm \Delta P$), м ²	22 ± 1.6

3. Сведения о характеристиках уточняемого земельного участка с кадастровым номером 39:15:133303:1182 :		
№ п/п	Наименование характеристики	Значение характеристики
1	2	3
3.	Формула, примененная для расчета предельной допустимой погрешности определения площади земельного участка, с подставленными значениями и итоговые (вычисленные) значения (ΔP), м2	$\Delta P = 3.5 * M_t * \sqrt{P} = 3.5 * 0,1 * \sqrt{47} = 2$
4.	Площадь земельного участка согласно сведениям Единого государственного реестра недвижимости (Ркад), м2	21
5.	Оценка расхождения Р и Ркад (Р - Ркад), м2	1
6.	Предельные минимальный и максимальный размеры земельного участка (Рмин и Рмакс), м2	- -
7.	Кадастровый номер или иной государственный учетный номер (инвентарный) объекта недвижимости, расположенного на земельном участке	39:15:133303:1189
8.	Вид (виды) разрешенного использования	-
8.1.	Дополнительные сведения об использовании земельного участка	-
9.	Сведения о земельных участках (землях общего пользования, территории общего пользования), посредством которых обеспечивается доступ	Земли общего пользования
10.	Иные сведения	-
4. Пояснения к сведениям об уточняемом земельном участке с кадастровым номером 39:15:133303:1182 :		
1.	-	

Сведения об уточняемых земельных участках, необходимые для исправления реестровых ошибок в сведениях о местоположении их границ

**1. Сведения о характерных точках границ уточняемого земельного участка
с кадастровым номером 39:15:133303:1151 :**

Система координат МСК-39, зона 1

Зона № 1

Обозначение характерных точек границ	Координаты, м				Метод определения координат	Формулы, примененные для расчета средней квадратической погрешности определения координат характерных точек границ (Mt), с подставленными в такие формулы значениями и итоговые (вычисленные) значения Mt, м	Описание закрепле ния точки
	содержатся в Едином государственном реестре недвижимости		определены в результате выполнения комплексных кадастровых работ				
	X	Y	X	Y			
1	2	3	4	5	6	7	8
н994У	-	-	353136.56	1193388.38	-	-	-
н993У	-	-	353142.84	1193390.10	-	-	-
н998У	-	-	353141.83	1193393.45	-	-	-
н997У	-	-	353135.55	1193391.73	-	-	-
н996У	-	-	353135.12	1193391.60	-	-	-
н995У	-	-	353136.12	1193388.26	-	-	-
н994У	-	-	353136.56	1193388.38	-	-	-

**2. Сведения о частях границ уточняемого земельного участка
с кадастровым номером 39:15:133303:1151 :**

Обозначение части границ		Горизонтальное проложение (S), м	Описание прохождения части границ	Сведения о согласовании местоположения границ (согласовано/спорное)
от т.	до т.			
1	2	3	4	5
н994У	н993У	6.51	-	-
н993У	н998У	3.50	-	-
н998У	н997У	6.51	-	-
н997У	н996У	0.45	-	-
н996У	н995У	3.49	-	-
н995У	н994У	0.46	-	-

**3. Сведения о характеристиках уточняемого земельного участка
с кадастровым номером 39:15:133303:1151 :**

№ п/п	Наименование характеристики	Значение характеристики
1	2	3
1.	Адрес земельного участка	-
1.1.	Сведения о местоположении земельного участка (при отсутствии адреса) в структурированном в соответствии с федеральной информационной адресной системой виде	-
1.2.	Дополнительные сведения о местоположении земельного участка	-
2.	Площадь земельного участка ± величина погрешности определения (вычисления) площади ($P \pm \Delta P$), м2	24 ± 1.8

3. Сведения о характеристиках уточняемого земельного участка с кадастровым номером 39:15:133303:1151 :		
№ п/п	Наименование характеристики	Значение характеристики
1	2	3
3.	Формула, примененная для расчета предельной допустимой погрешности определения площади земельного участка, с подставленными значениями и итоговые (вычисленные) значения (ΔP), м2	$\Delta P = 3.5 * M_t * \sqrt{P} = 3.5 * 0,1 * \sqrt{47} = 2$
4.	Площадь земельного участка согласно сведениям Единого государственного реестра недвижимости (Ркад), м2	25
5.	Оценка расхождения Р и Ркад (Р - Ркад), м2	1
6.	Предельные минимальный и максимальный размеры земельного участка (Рмин и Рмакс), м2	- -
7.	Кадастровый номер или иной государственный учетный номер (инвентарный) объекта недвижимости, расположенного на земельном участке	39:15:133303:1084
8.	Вид (виды) разрешенного использования	-
8.1.	Дополнительные сведения об использовании земельного участка	-
9.	Сведения о земельных участках (землях общего пользования, территории общего пользования), посредством которых обеспечивается доступ	Земли общего пользования
10.	Иные сведения	-
4. Пояснения к сведениям об уточняемом земельном участке с кадастровым номером 39:15:133303:1151 :		
1.	-	

Сведения об уточняемых земельных участках, необходимые для исправления реестровых ошибок в сведениях о местоположении их границ

1. Сведения о характерных точках границ уточняемого земельного участка с кадастровым номером 39:15:133303:1026 :

Система координат МСК-39, зона 1

Зона № 1

Обозначение характерных точек границ	Координаты, м				Метод определения координат	Формулы, примененные для расчета средней квадратической погрешности определения координат характерных точек границ (Mt), с подставленными в такие формулы значениями и итоговые (вычисленные) значения Mt, м	Описание закрепле ния точки
	содержатся в Едином государственном реестре недвижимости		определены в результате выполнения комплексных кадастровых работ				
	X	Y	X	Y			
1	2	3	4	5	6	7	8
н106У	-	-	353387.79	1193400.27	-	-	-
н105У	-	-	353384.29	1193399.01	-	-	-
н1088У	-	-	353387.48	1193392.53	-	-	-
н108У	-	-	353390.84	1193394.37	-	-	-
н106У	-	-	353387.79	1193400.27	-	-	-

2. Сведения о частях границ уточняемого земельного участка с кадастровым номером 39:15:133303:1026 :

Обозначение части границ		Горизонтальное проложение (S), м	Описание прохождения части границ	Сведения о согласовании местоположения границ (согласовано/спорное)
от т.	до т.			
1	2	3	4	5
н106У	н105У	3.72	-	-
н105У	н1088У	7.22	-	-
н1088У	н108У	3.83	-	-
н108У	н106У	6.64	-	-

3. Сведения о характеристиках уточняемого земельного участка с кадастровым номером 39:15:133303:1026 :

№ п/п	Наименование характеристики	Значение характеристики
1	2	3
1.	Адрес земельного участка	-
1.1.	Сведения о местоположении земельного участка (при отсутствии адреса) в структурированном в соответствии с федеральной информационной адресной системой виде	-
1.2.	Дополнительные сведения о местоположении земельного участка	-
2.	Площадь земельного участка ± величина погрешности определения (вычисления) площади ($P \pm \Delta P$), м ²	26 ± 1.7
3.	Формула, примененная для расчета предельной допустимой погрешности определения площади земельного участка, с подставленными значениями и итоговые (вычисленные) значения (ΔP), м ²	$\Delta P = 3.5 * Mt * \sqrt{P} = 3.5 * 0,1 * \sqrt{47} = 2$
4.	Площадь земельного участка согласно сведениям Единого государственного реестра недвижимости ($P_{\text{кад}}$), м ²	-
5.	Оценка расхождения P и $P_{\text{кад}}$ ($P - P_{\text{кад}}$), м ²	-

3. Сведения о характеристиках уточняемого земельного участка с кадастровым номером 39:15:133303:1026 :		
№ п/п	Наименование характеристики	Значение характеристики
1	2	3
6.	Предельные минимальный и максимальный размеры земельного участка (Рмин и Рмакс), м2	- -
7.	Кадастровый номер или иной государственный учетный номер (инвентарный) объекта недвижимости, расположенного на земельном участке	39:15:133303:226
8.	Вид (виды) разрешенного использования	-
8.1.	Дополнительные сведения об использовании земельного участка	-
9.	Сведения о земельных участках (землях общего пользования, территории общего пользования), посредством которых обеспечивается доступ	Земли общего пользования
10.	Иные сведения	-
4. Пояснения к сведениям об уточняемом земельном участке с кадастровым номером 39:15:133303:1026 :		
1.	-	

Сведения об уточняемых земельных участках, необходимые для исправления реестровых ошибок в сведениях о местоположении их границ

**1. Сведения о характерных точках границ уточняемого земельного участка
с кадастровым номером 39:15:133303:1139 :**

Система координат МСК-39, зона 1

Зона № 1

Обозначение характерных точек границ	Координаты, м				Метод определения координат	Формулы, примененные для расчета средней квадратической погрешности определения координат характерных точек границ (Mt), с подставленными в такие формулы значениями и итоговые (вычисленные) значения Mt, м	Описание закрепле ния точки
	содержатся в Едином государственном реестре недвижимости		определены в результате выполнения комплексных кадастровых работ				
	X	Y	X	Y			
1	2	3	4	5	6	7	8
н1089У	-	-	353384.00	1193390.80	-	-	-
н1090У	-	-	353380.66	1193397.55	-	-	-
н1091У	-	-	353376.25	1193395.64	-	-	-
72	-	-	353377.85	1193393.08	-	-	-
72	-	-	353380.58	1193388.86	-	-	-
н1089У	-	-	353384.00	1193390.80	-	-	-

**2. Сведения о частях границ уточняемого земельного участка
с кадастровым номером 39:15:133303:1139 :**

Обозначение части границ		Горизонтальное проложение (S), м	Описание прохождения части границ	Сведения о согласовании местоположения границ (согласовано/спорное)
от т.	до т.			
1	2	3	4	5
н1089У	н1090У	7.53	-	-
н1090У	н1091У	4.81	-	-
н1091У	72	3.02	-	-
72	72	5.03	-	-
72	н1089У	3.93	-	-

**3. Сведения о характеристиках уточняемого земельного участка
с кадастровым номером 39:15:133303:1139 :**

№ п/п	Наименование характеристики	Значение характеристики
1	2	3
1.	Адрес земельного участка	-
1.1.	Сведения о местоположении земельного участка (при отсутствии адреса) в структурированном в соответствии с федеральной информационной адресной системой виде	-
1.2.	Дополнительные сведения о местоположении земельного участка	-
2.	Площадь земельного участка ± величина погрешности определения (вычисления) площади ($P \pm \Delta P$), м ²	34 ± 2
3.	Формула, примененная для расчета предельной допустимой погрешности определения площади земельного участка, с подставленными значениями и итоговые (вычисленные) значения (ΔP), м ²	$\Delta P = 3.5 * Mt * \sqrt{P} = 3.5 * 0,1 * \sqrt{47} = 2$
4.	Площадь земельного участка согласно сведениям Единого государственного реестра недвижимости ($P_{\text{кад}}$), м ²	-

3. Сведения о характеристиках уточняемого земельного участка с кадастровым номером 39:15:133303:1139 :		
№ п/п	Наименование характеристики	Значение характеристики
1	2	3
5.	Оценка расхождения Р и Ркад (Р - Ркад), м2	-
6.	Предельные минимальный и максимальный размеры земельного участка (Рмин и Рмакс), м2	- -
7.	Кадастровый номер или иной государственный учетный номер (инвентарный) объекта недвижимости, расположенного на земельном участке	39:15:133303:368
8.	Вид (виды) разрешенного использования	-
8.1.	Дополнительные сведения об использовании земельного участка	-
9.	Сведения о земельных участках (землях общего пользования, территории общего пользования), посредством которых обеспечивается доступ	Земли общего пользования
10.	Иные сведения	-
4. Пояснения к сведениям об уточняемом земельном участке с кадастровым номером 39:15:133303:1139 :		
1.	-	

Сведения об уточняемых земельных участках, необходимые для исправления реестровых ошибок в сведениях о местоположении их границ

**1. Сведения о характерных точках границ уточняемого земельного участка
с кадастровым номером 39:15:133303:1223 :**

Система координат МСК-39, зона 1

Зона № 1

Обозначение характерных точек границ	Координаты, м				Метод определения координат	Формулы, примененные для расчета средней квадратической погрешности определения координат характерных точек границ (Mt), с подставленными в такие формулы значениями и итоговые (вычисленные) значения Mt, м	Описание закрепле ния точки
	содержатся в Едином государственном реестре недвижимости		определены в результате выполнения комплексных кадастровых работ				
	X	Y	X	Y			
1	2	3	4	5	6	7	8
н66У	-	-	353358.97	1193485.54	-	-	-
95	-	-	353357.72	1193488.91	-	-	-
96	-	-	353352.30	1193486.98	-	-	-
93	-	-	353353.51	1193483.59	-	-	-
н66У	-	-	353358.97	1193485.54	-	-	-

**2. Сведения о частях границ уточняемого земельного участка
с кадастровым номером 39:15:133303:1223 :**

Обозначение части границ		Горизонтальное проложение (S), м	Описание прохождения части границ	Сведения о согласовании местоположения границ (согласовано/спорное)
от т.	до т.			
1	2	3	4	5
н66У	95	3.59	-	-
95	96	5.75	-	-
96	93	3.60	-	-
93	н66У	5.80	-	-

**3. Сведения о характеристиках уточняемого земельного участка
с кадастровым номером 39:15:133303:1223 :**

№ п/п	Наименование характеристики	Значение характеристики
1	2	3
1.	Адрес земельного участка	-
1.1.	Сведения о местоположении земельного участка (при отсутствии адреса) в структурированном в соответствии с федеральной информационной адресной системой виде	-
1.2.	Дополнительные сведения о местоположении земельного участка	-
2.	Площадь земельного участка ± величина погрешности определения (вычисления) площади ($P \pm \Delta P$), м2	21 ± 1.6
3.	Формула, примененная для расчета предельной допустимой погрешности определения площади земельного участка, с подставленными значениями и итоговые (вычисленные) значения (ΔP), м2	$\Delta P = 3.5 * Mt * \sqrt{P} = 3.5 * 0,1 * \sqrt{47} = 2$
4.	Площадь земельного участка согласно сведениям Единого государственного реестра недвижимости ($P_{\text{кад}}$), м2	-
5.	Оценка расхождения P и $P_{\text{кад}}$ ($P - P_{\text{кад}}$), м2	-

3. Сведения о характеристиках уточняемого земельного участка с кадастровым номером 39:15:133303:1223 :		
№ п/п	Наименование характеристики	Значение характеристики
1	2	3
6.	Предельные минимальный и максимальный размеры земельного участка (Рмин и Рмакс), м2	- -
7.	Кадастровый номер или иной государственный учетный номер (инвентарный) объекта недвижимости, расположенного на земельном участке	39:15:133303:751
8.	Вид (виды) разрешенного использования	-
8.1.	Дополнительные сведения об использовании земельного участка	-
9.	Сведения о земельных участках (землях общего пользования, территории общего пользования), посредством которых обеспечивается доступ	Земли общего пользования
10.	Иные сведения	-
4. Пояснения к сведениям об уточняемом земельном участке с кадастровым номером 39:15:133303:1223 :		
1.	-	

Сведения об уточняемых земельных участках, необходимые для исправления реестровых ошибок в сведениях о местоположении их границ

**1. Сведения о характерных точках границ уточняемого земельного участка
с кадастровым номером 39:15:133303:995 :**

Система координат МСК-39, зона 1

Зона № 1

Обозначение характерных точек границ	Координаты, м				Метод определения координат	Формулы, примененные для расчета средней квадратической погрешности определения координат характерных точек границ (Mt), с подставленными в такие формулы значениями и итоговые (вычисленные) значения Mt, м	Описание закрепле ния точки
	содержатся в Едином государственном реестре недвижимости		определены в результате выполнения комплексных кадастровых работ				
	X	Y	X	Y			
1	2	3	4	5	6	7	8
68	-	-	353381.69	1193405.67	-	-	-
67	-	-	353387.18	1193407.63	-	-	-
н104У	-	-	353385.96	1193411.00	-	-	-
н103У	-	-	353380.48	1193409.06	-	-	-
н1092У	-	-	353379.54	1193408.71	-	-	-
н1093У	-	-	353380.76	1193405.31	-	-	-
68	-	-	353381.69	1193405.67	-	-	-

**2. Сведения о частях границ уточняемого земельного участка
с кадастровым номером 39:15:133303:995 :**

Обозначение части границ		Горизонтальное проложение (S), м	Описание прохождения части границ	Сведения о согласовании местоположения границ (согласовано/спорное)
от т.	до т.			
1	2	3	4	5
68	67	5.83	-	-
67	н104У	3.58	-	-
н104У	н103У	5.81	-	-
н103У	н1092У	1.00	-	-
н1092У	н1093У	3.61	-	-
н1093У	68	1.00	-	-

**3. Сведения о характеристиках уточняемого земельного участка
с кадастровым номером 39:15:133303:995 :**

№ п/п	Наименование характеристики	Значение характеристики
1	2	3
1.	Адрес земельного участка	-
1.1.	Сведения о местоположении земельного участка (при отсутствии адреса) в структурированном в соответствии с федеральной информационной адресной системой виде	-
1.2.	Дополнительные сведения о местоположении земельного участка	-
2.	Площадь земельного участка ± величина погрешности определения (вычисления) площади ($P \pm \Delta P$), м ²	25 ± 1.8

3. Сведения о характеристиках уточняемого земельного участка с кадастровым номером 39:15:133303:995 :		
№ п/п	Наименование характеристики	Значение характеристики
1	2	3
3.	Формула, примененная для расчета предельной допустимой погрешности определения площади земельного участка, с подставленными значениями и итоговые (вычисленные) значения (ΔP), м2	$\Delta P = 3.5 * M_t * \sqrt{P} = 3.5 * 0,1 * \sqrt{24} = 2$
4.	Площадь земельного участка согласно сведениям Единого государственного реестра недвижимости (Ркад), м2	-
5.	Оценка расхождения Р и Ркад (Р - Ркад), м2	-
6.	Предельные минимальный и максимальный размеры земельного участка (Рмин и Рмакс), м2	- -
7.	Кадастровый номер или иной государственный учетный номер (инвентарный) объекта недвижимости, расположенного на земельном участке	-
8.	Вид (виды) разрешенного использования	-
8.1.	Дополнительные сведения об использовании земельного участка	-
9.	Сведения о земельных участках (землях общего пользования, территории общего пользования), посредством которых обеспечивается доступ	Земли общего пользования
10.	Иные сведения	-
4. Пояснения к сведениям об уточняемом земельном участке с кадастровым номером 39:15:133303:995 :		
1.	-	

**Описание местоположения зданий, сооружений,
объектов незавершенного строительства на земельном участке**

**1. Сведения о характерных точках контура объекта недвижимости
с кадастровым номером : 39:15:133303:157 :**

Система координат МСК-39, зона 1

Зона № 1

Обозначение характерных точек контура	Содержатся в Едином государственном реестре недвижимости			Определены в ходе выполнения комплексных кадастровых работ			Метод опреде ления коор динат	Формулы, примененные для расчета средней квадратической погрешности определения координат характерных точек (Mt), м, с подставленными в такие формулы значениями и итоговые (вычисленные) значения Mt, м
	Координаты, м		Ради ус, м	Координаты, м		Ради ус, м		
	X	Y	R	X	Y	R		
1	2	3	4	5	6	7	8	9
н450	-	-	-	353412.06	1193308.82	-	Метод спутниковых геодезических измерений (определений)	0.1
н480	-	-	-	353417.45	1193313.41	-	Метод спутниковых геодезических измерений (определений)	0.1
н500	-	-	-	353415.05	1193316.23	-	Метод спутниковых геодезических измерений (определений)	0.1
н490	-	-	-	353409.57	1193311.57	-	Метод спутниковых геодезических измерений (определений)	0.1
н450	-	-	-	353412.06	1193308.82	-	Метод спутниковых геодезических измерений (определений)	0.1

**2. Сведения о характеристиках объекта недвижимости
с кадастровым номером : 39:15:133303:157 :**

№ п/п	Наименование характеристики	Значение характеристики
1	2	3
1.	Вид объекта недвижимости	здание
2.	Ранее присвоенный государственный учетный номер (инвентарный) здания, сооружения, объекта незавершенного строительства	-
3.	Кадастровый номер земельного участка (земельных участков), в границах которого (которых) расположены здание, сооружение, объект незавершенного строительства	-
4.	Уникальный учетный номер кадастрового квартала, в границах которого расположены здание, сооружение, объект незавершенного строительства	39:15:133303
5.	Адрес здания, сооружения, объекта незавершенного строительства	-

2. Сведения о характеристиках объекта недвижимости с кадастровым номером : 39:15:133303:157 :

№ п/п	Наименование характеристики	Значение характеристики
1	2	3
5.1.	Сведения о местоположении здания, сооружения, объекта незавершенного строительства (при отсутствии адреса) в структурированном в соответствии с федеральной информационной адресной системой виде	-
5.2.	Дополнительные сведения о местоположении	-
6.	Иные сведения	-

3. Пояснения к сведениям об объекте недвижимости с кадастровым номером 39:15:133303:157 :

1.	-
----	---

**Описание местоположения зданий, сооружений,
объектов незавершенного строительства на земельном участке**

**1. Сведения о характерных точках контура объекта недвижимости
с кадастровым номером : 39:15:133303:210 :**

Система координат МСК-39, зона 1

Зона № 1

Обозначение характерных точек контура	Содержатся в Едином государственном реестре недвижимости			Определены в ходе выполнения комплексных кадастровых работ			Метод опреде ления коор динат	Формулы, примененные для расчета средней квадратической погрешности определения координат характерных точек (Mt), м, с подставленными в такие формулы значениями и итоговые (вычисленные) значения Mt, м
	Координаты, м		Ради ус, м	Координаты, м		Ради ус, м		
	X	Y	R	X	Y	R		
1	2	3	4	5	6	7	8	9
н43О	-	-	-	353408.74	1193334.24	-	Метод спутниковых геодезических измерений (определений)	0.1
н44О	-	-	-	353414.37	1193336.38	-	Метод спутниковых геодезических измерений (определений)	0.1
н42О	-	-	-	353413.13	1193339.62	-	Метод спутниковых геодезических измерений (определений)	0.1
н41О	-	-	-	353407.61	1193337.49	-	Метод спутниковых геодезических измерений (определений)	0.1
н43О	-	-	-	353408.74	1193334.24	-	Метод спутниковых геодезических измерений (определений)	0.1

**2. Сведения о характеристиках объекта недвижимости
с кадастровым номером : 39:15:133303:210 :**

№ п/п	Наименование характеристики	Значение характеристики
1	2	3
1.	Вид объекта недвижимости	здание
2.	Ранее присвоенный государственный учетный номер (инвентарный) здания, сооружения, объекта незавершенного строительства	-
3.	Кадастровый номер земельного участка (земельных участков), в границах которого (которых) расположены здание, сооружение, объект незавершенного строительства	-
4.	Уникальный учетный номер кадастрового квартала, в границах которого расположены здание, сооружение, объект незавершенного строительства	39:15:133303
5.	Адрес здания, сооружения, объекта незавершенного строительства	-

**2. Сведения о характеристиках объекта недвижимости
с кадастровым номером : 39:15:133303:210 :**

№ п/п	Наименование характеристики	Значение характеристики
1	2	3
5.1.	Сведения о местоположении здания, сооружения, объекта незавершенного строительства (при отсутствии адреса) в структурированном в соответствии с федеральной информационной адресной системой виде	-
5.2.	Дополнительные сведения о местоположении	-
6.	Иные сведения	-

3. Пояснения к сведениям об объекте недвижимости с кадастровым номером 39:15:133303:210 :

1.	-
----	---

**Описание местоположения зданий, сооружений,
объектов незавершенного строительства на земельном участке**

**1. Сведения о характерных точках контура объекта недвижимости
с кадастровым номером : 39:15:133303:273 :**

Система координат МСК-39, зона 1

Зона № 1

Обозначение характерных точек контура	Содержатся в Едином государственном реестре недвижимости			Определены в ходе выполнения комплексных кадастровых работ			Метод опреде ления коор динат	Формулы, примененные для расчета средней квадратической погрешности определения координат характерных точек (Mt), м, с подставленными в такие формулы значениями и итоговые (вычисленные) значения Mt, м
	Координаты, м		Ради ус, м	Координаты, м		Ради ус, м		
	X	Y	R	X	Y	R		
1	2	3	4	5	6	7	8	9
8	-	-	-	353401.21	1193354.37	-	Метод спутниковых геодезических измерений (определений)	0.1
н350	-	-	-	353402.55	1193350.96	-	Метод спутниковых геодезических измерений (определений)	0.1
н360	-	-	-	353407.98	1193353.07	-	Метод спутниковых геодезических измерений (определений)	0.1
5	-	-	-	353406.63	1193356.52	-	Метод спутниковых геодезических измерений (определений)	0.1
8	-	-	-	353401.21	1193354.37	-	Метод спутниковых геодезических измерений (определений)	0.1

**2. Сведения о характеристиках объекта недвижимости
с кадастровым номером : 39:15:133303:273 :**

№ п/п	Наименование характеристики	Значение характеристики
1	2	3
1.	Вид объекта недвижимости	здание
2.	Ранее присвоенный государственный учетный номер (инвентарный) здания, сооружения, объекта незавершенного строительства	-
3.	Кадастровый номер земельного участка (земельных участков), в границах которого (которых) расположены здание, сооружение, объект незавершенного строительства	-
4.	Уникальный учетный номер кадастрового квартала, в границах которого расположены здание, сооружение, объект незавершенного строительства	39:15:133303
5.	Адрес здания, сооружения, объекта незавершенного строительства	-

**2. Сведения о характеристиках объекта недвижимости
с кадастровым номером : 39:15:133303:273 :**

№ п/п	Наименование характеристики	Значение характеристики
1	2	3
5.1.	Сведения о местоположении здания, сооружения, объекта незавершенного строительства (при отсутствии адреса) в структурированном в соответствии с федеральной информационной адресной системой виде	-
5.2.	Дополнительные сведения о местоположении	-
6.	Иные сведения	-

3. Пояснения к сведениям об объекте недвижимости с кадастровым номером 39:15:133303:273 :

1.	-
----	---

**Описание местоположения зданий, сооружений,
объектов незавершенного строительства на земельном участке**

**1. Сведения о характерных точках контура объекта недвижимости
с кадастровым номером : 39:15:133303:153 :**

Система координат МСК-39, зона 1

Зона № 1

Обозначение характерных точек контура	Содержатся в Едином государственном реестре недвижимости			Определены в ходе выполнения комплексных кадастровых работ			Метод опреде ления коор динат	Формулы, примененные для расчета средней квадратической погрешности определения координат характерных точек (Mt), м, с подставленными в такие формулы значениями и итоговые (вычисленные) значения Mt, м
	Координаты, м		Ради ус, м	Координаты, м		Ради ус, м		
	X	Y	R	X	Y	R		
1	2	3	4	5	6	7	8	9
н29О	-	-	-	353401.48	1193369.89	-	Метод спутниковых геодезических измерений (определений)	0.1
н26О	-	-	-	353400.19	1193373.24	-	Метод спутниковых геодезических измерений (определений)	0.1
н25О	-	-	-	353394.71	1193371.12	-	Метод спутниковых геодезических измерений (определений)	0.1
н28О	-	-	-	353396.04	1193367.79	-	Метод спутниковых геодезических измерений (определений)	0.1
н29О	-	-	-	353401.48	1193369.89	-	Метод спутниковых геодезических измерений (определений)	0.1

**2. Сведения о характеристиках объекта недвижимости
с кадастровым номером : 39:15:133303:153 :**

№ п/п	Наименование характеристики	Значение характеристики
1	2	3
1.	Вид объекта недвижимости	здание
2.	Ранее присвоенный государственный учетный номер (инвентарный) здания, сооружения, объекта незавершенного строительства	-
3.	Кадастровый номер земельного участка (земельных участков), в границах которого (которых) расположены здание, сооружение, объект незавершенного строительства	-
4.	Уникальный учетный номер кадастрового квартала, в границах которого расположены здание, сооружение, объект незавершенного строительства	39:15:133303
5.	Адрес здания, сооружения, объекта незавершенного строительства	-

**2. Сведения о характеристиках объекта недвижимости
с кадастровым номером : 39:15:133303:153 :**

№ п/п	Наименование характеристики	Значение характеристики
1	2	3
5.1.	Сведения о местоположении здания, сооружения, объекта незавершенного строительства (при отсутствии адреса) в структурированном в соответствии с федеральной информационной адресной системой виде	-
5.2.	Дополнительные сведения о местоположении	-
6.	Иные сведения	-

3. Пояснения к сведениям об объекте недвижимости с кадастровым номером 39:15:133303:153 :

1.	-
----	---

**Описание местоположения зданий, сооружений,
объектов незавершенного строительства на земельном участке**

**1. Сведения о характерных точках контура объекта недвижимости
с кадастровым номером : 39:15:133303:93 :**

Система координат МСК-39, зона 1

Зона № 1

Обозначение характерных точек контура	Содержатся в Едином государственном реестре недвижимости			Определены в ходе выполнения комплексных кадастровых работ			Метод опреде ления коор динат	Формулы, примененные для расчета средней квадратической погрешности определения координат характерных точек (Mt), м, с подставленными в такие формулы значениями и итоговые (вычисленные) значения Mt, м
	Координаты, м		Ради ус, м	Координаты, м		Ради ус, м		
	X	Y	R	X	Y	R		
1	2	3	4	5	6	7	8	9
н240	-	-	-	353393.26	1193374.98	-	Метод спутниковых геодезических измерений (определений)	0.1
н250	-	-	-	353394.71	1193371.12	-	Метод спутниковых геодезических измерений (определений)	0.1
н260	-	-	-	353400.19	1193373.24	-	Метод спутниковых геодезических измерений (определений)	0.1
н270	-	-	-	353398.69	1193377.09	-	Метод спутниковых геодезических измерений (определений)	0.1
н240	-	-	-	353393.26	1193374.98	-	Метод спутниковых геодезических измерений (определений)	0.1

**2. Сведения о характеристиках объекта недвижимости
с кадастровым номером : 39:15:133303:93 :**

№ п/п	Наименование характеристики	Значение характеристики
1	2	3
1.	Вид объекта недвижимости	здание
2.	Ранее присвоенный государственный учетный номер (инвентарный) здания, сооружения, объекта незавершенного строительства	-
3.	Кадастровый номер земельного участка (земельных участков), в границах которого (которых) расположены здание, сооружение, объект незавершенного строительства	-
4.	Уникальный учетный номер кадастрового квартала, в границах которого расположены здание, сооружение, объект незавершенного строительства	39:15:133303
5.	Адрес здания, сооружения, объекта незавершенного строительства	-

2. Сведения о характеристиках объекта недвижимости с кадастровым номером : 39:15:133303:93 :

№ п/п	Наименование характеристики	Значение характеристики
1	2	3
5.1.	Сведения о местоположении здания, сооружения, объекта незавершенного строительства (при отсутствии адреса) в структурированном в соответствии с федеральной информационной адресной системой виде	-
5.2.	Дополнительные сведения о местоположении	-
6.	Иные сведения	-

3. Пояснения к сведениям об объекте недвижимости с кадастровым номером 39:15:133303:93 :

1.	-
----	---

**Описание местоположения зданий, сооружений,
объектов незавершенного строительства на земельном участке**

**1. Сведения о характерных точках контура объекта недвижимости
с кадастровым номером : 39:15:133303:401 :**

Система координат МСК-39, зона 1

Зона № 1

Обозначение характерных точек контура	Содержатся в Едином государственном реестре недвижимости			Определены в ходе выполнения комплексных кадастровых работ			Метод опреде ления коор динат	Формулы, примененные для расчета средней квадратической погрешности определения координат характерных точек (Mt), м, с подставленными в такие формулы значениями и итоговые (вычисленные) значения Mt, м
	Координаты, м		Ради ус, м	Координаты, м		Ради ус, м		
	X	Y	R	X	Y	R		
1	2	3	4	5	6	7	8	9
30	-	-	-	353387.07	1193354.93	-	Метод спутниковых геодезических измерений (определений)	0.1
33	-	-	-	353384.93	1193357.33	-	Метод спутниковых геодезических измерений (определений)	0.1
36	-	-	-	353380.58	1193353.25	-	Метод спутниковых геодезических измерений (определений)	0.1
31	-	-	-	353382.85	1193350.99	-	Метод спутниковых геодезических измерений (определений)	0.1
30	-	-	-	353387.07	1193354.93	-	Метод спутниковых геодезических измерений (определений)	0.1

**2. Сведения о характеристиках объекта недвижимости
с кадастровым номером : 39:15:133303:401 :**

№ п/п	Наименование характеристики	Значение характеристики
1	2	3
1.	Вид объекта недвижимости	здание
2.	Ранее присвоенный государственный учетный номер (инвентарный) здания, сооружения, объекта незавершенного строительства	-
3.	Кадастровый номер земельного участка (земельных участков), в границах которого (которых) расположены здание, сооружение, объект незавершенного строительства	-
4.	Уникальный учетный номер кадастрового квартала, в границах которого расположены здание, сооружение, объект незавершенного строительства	39:15:133303
5.	Адрес здания, сооружения, объекта незавершенного строительства	-

2. Сведения о характеристиках объекта недвижимости с кадастровым номером : 39:15:133303:401 :

№ п/п	Наименование характеристики	Значение характеристики
1	2	3
5.1.	Сведения о местоположении здания, сооружения, объекта незавершенного строительства (при отсутствии адреса) в структурированном в соответствии с федеральной информационной адресной системой виде	-
5.2.	Дополнительные сведения о местоположении	-
6.	Иные сведения	-

3. Пояснения к сведениям об объекте недвижимости с кадастровым номером 39:15:133303:401 :

1.	-
----	---

**Описание местоположения зданий, сооружений,
объектов незавершенного строительства на земельном участке**

**1. Сведения о характерных точках контура объекта недвижимости
с кадастровым номером : 39:15:133303:189 :**

Система координат МСК-39, зона 1

Зона № 1

Обозначение характерных точек контура	Содержатся в Едином государственном реестре недвижимости			Определены в ходе выполнения комплексных кадастровых работ			Метод опреде ления коор динат	Формулы, примененные для расчета средней квадратической погрешности определения координат характерных точек (Mt), м, с подставленными в такие формулы значениями и итоговые (вычисленные) значения Mt, м
	Координаты, м		Ради ус, м	Координаты, м		Ради ус, м		
	X	Y	R	X	Y	R		
1	2	3	4	5	6	7	8	9
52	-	-	-	353385.15	1193347.98	-	Метод спутниковых геодезических измерений (определений)	0.1
32	-	-	-	353385.39	1193348.21	-	Метод спутниковых геодезических измерений (определений)	0.1
51	-	-	-	353389.48	1193352.01	-	Метод спутниковых геодезических измерений (определений)	0.1
29	-	-	-	353389.63	1193352.15	-	Метод спутниковых геодезических измерений (определений)	0.1
25	-	-	-	353391.97	1193349.33	-	Метод спутниковых геодезических измерений (определений)	0.1
26	-	-	-	353387.52	1193345.40	-	Метод спутниковых геодезических измерений (определений)	0.1
52	-	-	-	353385.15	1193347.98	-	Метод спутниковых геодезических измерений (определений)	0.1

**2. Сведения о характеристиках объекта недвижимости
с кадастровым номером : 39:15:133303:189 :**

№ п/п	Наименование характеристики	Значение характеристики
1	2	3
1.	Вид объекта недвижимости	здание

2. Сведения о характеристиках объекта недвижимости с кадастровым номером : 39:15:133303:189 :

№ п/п	Наименование характеристики	Значение характеристики
1	2	3
2.	Ранее присвоенный государственный учетный номер (инвентарный) здания, сооружения, объекта незавершенного строительства	-
3.	Кадастровый номер земельного участка (земельных участков), в границах которого (которых) расположены здание, сооружение, объект незавершенного строительства	39:15:133303:1086
4.	Уникальный учетный номер кадастрового квартала, в границах которого расположены здание, сооружение, объект незавершенного строительства	39:15:133303
5.	Адрес здания, сооружения, объекта незавершенного строительства	-
5.1.	Сведения о местоположении здания, сооружения, объекта незавершенного строительства (при отсутствии адреса) в структурированном в соответствии с федеральной информационной адресной системой виде	-
5.2.	Дополнительные сведения о местоположении	-
6.	Иные сведения	-

3. Пояснения к сведениям об объекте недвижимости с кадастровым номером 39:15:133303:189 :

1.	-
----	---

**Описание местоположения зданий, сооружений,
объектов незавершенного строительства на земельном участке**

**1. Сведения о характерных точках контура объекта недвижимости
с кадастровым номером : 39:15:133303:140 :**

Система координат МСК-39, зона 1

Зона № 1

Обозначение характерных точек контура	Содержатся в Едином государственном реестре недвижимости			Определены в ходе выполнения комплексных кадастровых работ			Метод опреде ления коор динат	Формулы, примененные для расчета средней квадратической погрешности определения координат характерных точек (Mt), м, с подставленными в такие формулы значениями и итоговые (вычисленные) значения Mt, м
	Координаты, м		Ради ус, м	Координаты, м		Ради ус, м		
	X	Y	R	X	Y	R		
1	2	3	4	5	6	7	8	9
n18O	-	-	-	353375.72	1193358.85	-	Метод спутниковых геодезических измерений (определений)	0.1
n19O	-	-	-	353379.99	1193362.69	-	Метод спутниковых геодезических измерений (определений)	0.1
44	-	-	-	353377.72	1193365.32	-	Метод спутниковых геодезических измерений (определений)	0.1
38	-	-	-	353373.42	1193361.45	-	Метод спутниковых геодезических измерений (определений)	0.1
n18O	-	-	-	353375.72	1193358.85	-	Метод спутниковых геодезических измерений (определений)	0.1

**2. Сведения о характеристиках объекта недвижимости
с кадастровым номером : 39:15:133303:140 :**

№ п/п	Наименование характеристики	Значение характеристики
1	2	3
1.	Вид объекта недвижимости	здание
2.	Ранее присвоенный государственный учетный номер (инвентарный) здания, сооружения, объекта незавершенного строительства	-
3.	Кадастровый номер земельного участка (земельных участков), в границах которого (которых) расположены здание, сооружение, объект незавершенного строительства	-
4.	Уникальный учетный номер кадастрового квартала, в границах которого расположены здание, сооружение, объект незавершенного строительства	39:15:133303
5.	Адрес здания, сооружения, объекта незавершенного строительства	-

2. Сведения о характеристиках объекта недвижимости с кадастровым номером : 39:15:133303:140 :

№ п/п	Наименование характеристики	Значение характеристики
1	2	3
5.1.	Сведения о местоположении здания, сооружения, объекта незавершенного строительства (при отсутствии адреса) в структурированном в соответствии с федеральной информационной адресной системой виде	-
5.2.	Дополнительные сведения о местоположении	-
6.	Иные сведения	-

3. Пояснения к сведениям об объекте недвижимости с кадастровым номером 39:15:133303:140 :

1.	-
----	---

**Описание местоположения зданий, сооружений,
объектов незавершенного строительства на земельном участке**

**1. Сведения о характерных точках контура объекта недвижимости
с кадастровым номером : 39:15:133303:137 :**

Система координат МСК-39, зона 1

Зона № 1

Обозначение характерных точек контура	Содержатся в Едином государственном реестре недвижимости			Определены в ходе выполнения комплексных кадастровых работ			Метод опреде ления коор динат	Формулы, примененные для расчета средней квадратической погрешности определения координат характерных точек (Mt), м, с подставленными в такие формулы значениями и итоговые (вычисленные) значения Mt, м
	Координаты, м		Ради ус, м	Координаты, м		Ради ус, м		
	X	Y	R	X	Y	R		
1	2	3	4	5	6	7	8	9
н2О	-	-	-	353366.47	1193360.30	-	Метод спутниковых геодезических измерений (определений)	0.1
41	-	-	-	353370.91	1193364.28	-	Метод спутниковых геодезических измерений (определений)	0.1
н3О	-	-	-	353368.37	1193366.99	-	Метод спутниковых геодезических измерений (определений)	0.1
н1О	-	-	-	353364.04	1193363.03	-	Метод спутниковых геодезических измерений (определений)	0.1
н2О	-	-	-	353366.47	1193360.30	-	Метод спутниковых геодезических измерений (определений)	0.1

**2. Сведения о характеристиках объекта недвижимости
с кадастровым номером : 39:15:133303:137 :**

№ п/п	Наименование характеристики	Значение характеристики
1	2	3
1.	Вид объекта недвижимости	здание
2.	Ранее присвоенный государственный учетный номер (инвентарный) здания, сооружения, объекта незавершенного строительства	-
3.	Кадастровый номер земельного участка (земельных участков), в границах которого (которых) расположены здание, сооружение, объект незавершенного строительства	-
4.	Уникальный учетный номер кадастрового квартала, в границах которого расположены здание, сооружение, объект незавершенного строительства	39:15:133303
5.	Адрес здания, сооружения, объекта незавершенного строительства	-

2. Сведения о характеристиках объекта недвижимости с кадастровым номером : 39:15:133303:137 :

№ п/п	Наименование характеристики	Значение характеристики
1	2	3
5.1.	Сведения о местоположении здания, сооружения, объекта незавершенного строительства (при отсутствии адреса) в структурированном в соответствии с федеральной информационной адресной системой виде	-
5.2.	Дополнительные сведения о местоположении	-
6.	Иные сведения	-

3. Пояснения к сведениям об объекте недвижимости с кадастровым номером 39:15:133303:137 :

1.	-
----	---

**Описание местоположения зданий, сооружений,
объектов незавершенного строительства на земельном участке**

**1. Сведения о характерных точках контура объекта недвижимости
с кадастровым номером : 39:15:133303:107 :**

Система координат МСК-39, зона 1

Зона № 1

Обозначение характерных точек контура	Содержатся в Едином государственном реестре недвижимости			Определены в ходе выполнения комплексных кадастровых работ			Метод опреде ления коор динат	Формулы, примененные для расчета средней квадратической погрешности определения координат характерных точек (Mt), м, с подставленными в такие формулы значениями и итоговые (вычисленные) значения Mt, м
	Координаты, м		Ради ус, м	Координаты, м		Ради ус, м		
	X	Y	R	X	Y	R		
1	2	3	4	5	6	7	8	9
н108О	-	-	-	353390.84	1193394.37	-	Метод спутниковых геодезических измерений (определений)	0.1
н109О	-	-	-	353391.83	1193394.82	-	Метод спутниковых геодезических измерений (определений)	0.1
н110О	-	-	-	353393.17	1193395.36	-	Метод спутниковых геодезических измерений (определений)	0.1
н111О	-	-	-	353390.49	1193400.96	-	Метод спутниковых геодезических измерений (определений)	0.1
н112О	-	-	-	353389.90	1193400.70	-	Метод спутниковых геодезических измерений (определений)	0.1
н113О	-	-	-	353389.71	1193401.07	-	Метод спутниковых геодезических измерений (определений)	0.1
н107О	-	-	-	353389.63	1193400.87	-	Метод спутниковых геодезических измерений (определений)	0.1
76	-	-	-	353389.52	1193400.84	-	Метод спутниковых геодезических измерений (определений)	0.1
н106О	-	-	-	353387.79	1193400.27	-	Метод спутниковых геодезических измерений (определений)	0.1

1. Сведения о характерных точках контура объекта недвижимости с кадастровым номером : 39:15:133303:107 :								
Система координат МСК-39, зона 1								Зона № 1
Обозначение характерных точек контура	Содержатся в Едином государственном реестре недвижимости			Определены в ходе выполнения комплексных кадастровых работ			Метод опреде ления коор динат	Формулы, примененные для расчета средней квадратической погрешности определения координат характерных точек (Mt), м, с подставленными в такие формулы значениями и итоговые (вычисленные) значения Mt, м
	Координаты, м		Ради ус, м	Координаты, м		Ради ус, м		
	X	Y	R	X	Y	R		
1	2	3	4	5	6	7	8	9
n108O	-	-	-	353390.84	1193394.37	-	Метод спутниковых геодезических измерений (определений)	0.1
2. Сведения о характеристиках объекта недвижимости с кадастровым номером : 39:15:133303:107 :								
№ п/п	Наименование характеристики						Значение характеристики	
1	2						3	
1.	Вид объекта недвижимости						здание	
2.	Ранее присвоенный государственный учетный номер (инвентарный) здания, сооружения, объекта незавершенного строительства						-	
3.	Кадастровый номер земельного участка (земельных участков), в границах которого (которых) расположены здание, сооружение, объект незавершенного строительства						-	
4.	Уникальный учетный номер кадастрового квартала, в границах которого расположены здание, сооружение, объект незавершенного строительства						39:15:133303	
5.	Адрес здания, сооружения, объекта незавершенного строительства						-	
5.1.	Сведения о местоположении здания, сооружения, объекта незавершенного строительства (при отсутствии адреса) в структурированном в соответствии с федеральной информационной адресной системой виде						-	
5.2.	Дополнительные сведения о местоположении						-	
6.	Иные сведения						-	
3. Пояснения к сведениям об объекте недвижимости с кадастровым номером 39:15:133303:107 :								
1.	-							

**Описание местоположения зданий, сооружений,
объектов незавершенного строительства на земельном участке**

**1. Сведения о характерных точках контура объекта недвижимости
с кадастровым номером : 39:15:133303:119 :**

Система координат МСК-39, зона 1

Зона № 1

Обозначение характерных точек контура	Содержатся в Едином государственном реестре недвижимости			Определены в ходе выполнения комплексных кадастровых работ			Метод опреде ления коор динат	Формулы, примененные для расчета средней квадратической погрешности определения координат характерных точек (Mt), м, с подставленными в такие формулы значениями и итоговые (вычисленные) значения Mt, м
	Координаты, м		Ради ус, м	Координаты, м		Ради ус, м		
	X	Y	R	X	Y	R		
1	2	3	4	5	6	7	8	9
н103О	-	-	-	353380.48	1193409.06	-	Метод спутниковых геодезических измерений (определений)	0.1
н101О	-	-	-	353379.24	1193412.45	-	Метод спутниковых геодезических измерений (определений)	0.1
н102О	-	-	-	353384.71	1193414.43	-	Метод спутниковых геодезических измерений (определений)	0.1
н104О	-	-	-	353385.96	1193411.00	-	Метод спутниковых геодезических измерений (определений)	0.1
н103О	-	-	-	353380.48	1193409.06	-	Метод спутниковых геодезических измерений (определений)	0.1

**2. Сведения о характеристиках объекта недвижимости
с кадастровым номером : 39:15:133303:119 :**

№ п/п	Наименование характеристики	Значение характеристики
1	2	3
1.	Вид объекта недвижимости	здание
2.	Ранее присвоенный государственный учетный номер (инвентарный) здания, сооружения, объекта незавершенного строительства	-
3.	Кадастровый номер земельного участка (земельных участков), в границах которого (которых) расположены здание, сооружение, объект незавершенного строительства	-
4.	Уникальный учетный номер кадастрового квартала, в границах которого расположены здание, сооружение, объект незавершенного строительства	39:15:133303
5.	Адрес здания, сооружения, объекта незавершенного строительства	-

**2. Сведения о характеристиках объекта недвижимости
с кадастровым номером : 39:15:133303:119 :**

№ п/п	Наименование характеристики	Значение характеристики
1	2	3
5.1.	Сведения о местоположении здания, сооружения, объекта незавершенного строительства (при отсутствии адреса) в структурированном в соответствии с федеральной информационной адресной системой виде	-
5.2.	Дополнительные сведения о местоположении	-
6.	Иные сведения	-

3. Пояснения к сведениям об объекте недвижимости с кадастровым номером 39:15:133303:119 :

1.	-
----	---

**Описание местоположения зданий, сооружений,
объектов незавершенного строительства на земельном участке**

**1. Сведения о характерных точках контура объекта недвижимости
с кадастровым номером : 39:15:133303:241 :**

Система координат МСК-39, зона 1

Зона № 1

Обозначение характерных точек контура	Содержатся в Едином государственном реестре недвижимости			Определены в ходе выполнения комплексных кадастровых работ			Метод опреде ления коор динат	Формулы, примененные для расчета средней квадратической погрешности определения координат характерных точек (Mt), м, с подставленными в такие формулы значениями и итоговые (вычисленные) значения Mt, м
	Координаты, м		Ради ус, м	Координаты, м		Ради ус, м		
	X	Y	R	X	Y	R		
1	2	3	4	5	6	7	8	9
н96О	-	-	-	353379.80	1193428.00	-	Метод спутниковых геодезических измерений (определений)	0.1
н95О	-	-	-	353374.38	1193426.04	-	Метод спутниковых геодезических измерений (определений)	0.1
80	-	-	-	353375.37	1193422.64	-	Метод спутниковых геодезических измерений (определений)	0.1
н97О	-	-	-	353381.02	1193424.63	-	Метод спутниковых геодезических измерений (определений)	0.1
н96О	-	-	-	353379.80	1193428.00	-	Метод спутниковых геодезических измерений (определений)	0.1

**2. Сведения о характеристиках объекта недвижимости
с кадастровым номером : 39:15:133303:241 :**

№ п/п	Наименование характеристики	Значение характеристики
1	2	3
1.	Вид объекта недвижимости	здание
2.	Ранее присвоенный государственный учетный номер (инвентарный) здания, сооружения, объекта незавершенного строительства	-
3.	Кадастровый номер земельного участка (земельных участков), в границах которого (которых) расположены здание, сооружение, объект незавершенного строительства	-
4.	Уникальный учетный номер кадастрового квартала, в границах которого расположены здание, сооружение, объект незавершенного строительства	39:15:133303
5.	Адрес здания, сооружения, объекта незавершенного строительства	-

**2. Сведения о характеристиках объекта недвижимости
с кадастровым номером : 39:15:133303:241 :**

№ п/п	Наименование характеристики	Значение характеристики
1	2	3
5.1.	Сведения о местоположении здания, сооружения, объекта незавершенного строительства (при отсутствии адреса) в структурированном в соответствии с федеральной информационной адресной системой виде	-
5.2.	Дополнительные сведения о местоположении	-
6.	Иные сведения	-

3. Пояснения к сведениям об объекте недвижимости с кадастровым номером 39:15:133303:241 :

1.	-
----	---

**Описание местоположения зданий, сооружений,
объектов незавершенного строительства на земельном участке**

**1. Сведения о характерных точках контура объекта недвижимости
с кадастровым номером : 39:15:133303:103 :**

Система координат МСК-39, зона 1

Зона № 1

Обозначение характерных точек контура	Содержатся в Едином государственном реестре недвижимости			Определены в ходе выполнения комплексных кадастровых работ			Метод опреде ления коор динат	Формулы, примененные для расчета средней квадратической погрешности определения координат характерных точек (Mt), м, с подставленными в такие формулы значениями и итоговые (вычисленные) значения Mt, м
	Координаты, м		Ради ус, м	Координаты, м		Ради ус, м		
	X	Y	R	X	Y	R		
1	2	3	4	5	6	7	8	9
н93О	-	-	-	353373.16	1193429.40	-	Метод спутниковых геодезических измерений (определений)	0.1
н95О	-	-	-	353374.38	1193426.04	-	Метод спутниковых геодезических измерений (определений)	0.1
н96О	-	-	-	353379.80	1193428.00	-	Метод спутниковых геодезических измерений (определений)	0.1
н94О	-	-	-	353378.58	1193431.37	-	Метод спутниковых геодезических измерений (определений)	0.1
н93О	-	-	-	353373.16	1193429.40	-	Метод спутниковых геодезических измерений (определений)	0.1

**2. Сведения о характеристиках объекта недвижимости
с кадастровым номером : 39:15:133303:103 :**

№ п/п	Наименование характеристики	Значение характеристики
1	2	3
1.	Вид объекта недвижимости	здание
2.	Ранее присвоенный государственный учетный номер (инвентарный) здания, сооружения, объекта незавершенного строительства	-
3.	Кадастровый номер земельного участка (земельных участков), в границах которого (которых) расположены здание, сооружение, объект незавершенного строительства	-
4.	Уникальный учетный номер кадастрового квартала, в границах которого расположены здание, сооружение, объект незавершенного строительства	39:15:133303
5.	Адрес здания, сооружения, объекта незавершенного строительства	-

2. Сведения о характеристиках объекта недвижимости с кадастровым номером : 39:15:133303:103 :

№ п/п	Наименование характеристики	Значение характеристики
1	2	3
5.1.	Сведения о местоположении здания, сооружения, объекта незавершенного строительства (при отсутствии адреса) в структурированном в соответствии с федеральной информационной адресной системой виде	-
5.2.	Дополнительные сведения о местоположении	-
6.	Иные сведения	-

3. Пояснения к сведениям об объекте недвижимости с кадастровым номером 39:15:133303:103 :

1.	-
----	---

**Описание местоположения зданий, сооружений,
объектов незавершенного строительства на земельном участке**

**1. Сведения о характерных точках контура объекта недвижимости
с кадастровым номером : 39:15:133303:166 :**

Система координат МСК-39, зона 1

Зона № 1

Обозначение характерных точек контура	Содержатся в Едином государственном реестре недвижимости			Определены в ходе выполнения комплексных кадастровых работ			Метод опреде ления коор динат	Формулы, примененные для расчета средней квадратической погрешности определения координат характерных точек (Mt), м, с подставленными в такие формулы значениями и итоговые (вычисленные) значения Mt, м
	Координаты, м		Ради ус, м	Координаты, м		Ради ус, м		
	X	Y	R	X	Y	R		
1	2	3	4	5	6	7	8	9
н90О	-	-	-	353376.13	1193438.16	-	Метод спутниковых геодезических измерений (определений)	0.1
н88О	-	-	-	353374.89	1193441.58	-	Метод спутниковых геодезических измерений (определений)	0.1
н87О	-	-	-	353369.48	1193439.62	-	Метод спутниковых геодезических измерений (определений)	0.1
н89О	-	-	-	353370.71	1193436.19	-	Метод спутниковых геодезических измерений (определений)	0.1
н90О	-	-	-	353376.13	1193438.16	-	Метод спутниковых геодезических измерений (определений)	0.1

**2. Сведения о характеристиках объекта недвижимости
с кадастровым номером : 39:15:133303:166 :**

№ п/п	Наименование характеристики	Значение характеристики
1	2	3
1.	Вид объекта недвижимости	здание
2.	Ранее присвоенный государственный учетный номер (инвентарный) здания, сооружения, объекта незавершенного строительства	-
3.	Кадастровый номер земельного участка (земельных участков), в границах которого (которых) расположены здание, сооружение, объект незавершенного строительства	-
4.	Уникальный учетный номер кадастрового квартала, в границах которого расположены здание, сооружение, объект незавершенного строительства	39:15:133303
5.	Адрес здания, сооружения, объекта незавершенного строительства	-

2. Сведения о характеристиках объекта недвижимости с кадастровым номером : 39:15:133303:166 :

№ п/п	Наименование характеристики	Значение характеристики
1	2	3
5.1.	Сведения о местоположении здания, сооружения, объекта незавершенного строительства (при отсутствии адреса) в структурированном в соответствии с федеральной информационной адресной системой виде	-
5.2.	Дополнительные сведения о местоположении	-
6.	Иные сведения	-

3. Пояснения к сведениям об объекте недвижимости с кадастровым номером 39:15:133303:166 :

1.	-
----	---

**Описание местоположения зданий, сооружений,
объектов незавершенного строительства на земельном участке**

**1. Сведения о характерных точках контура объекта недвижимости
с кадастровым номером : 39:15:133303:341 :**

Система координат МСК-39, зона 1

Зона № 1

Обозначение характерных точек контура	Содержатся в Едином государственном реестре недвижимости			Определены в ходе выполнения комплексных кадастровых работ			Метод опреде ления коор динат	Формулы, примененные для расчета средней квадратической погрешности определения координат характерных точек (Mt), м, с подставленными в такие формулы значениями и итоговые (вычисленные) значения Mt, м
	Координаты, м		Ради ус, м	Координаты, м		Ради ус, м		
	X	Y	R	X	Y	R		
1	2	3	4	5	6	7	8	9
н79О	-	-	-	353364.61	1193453.06	-	Метод спутниковых геодезических измерений (определений)	0.1
н81О	-	-	-	353365.84	1193449.71	-	Метод спутниковых геодезических измерений (определений)	0.1
н82О	-	-	-	353371.24	1193451.66	-	Метод спутниковых геодезических измерений (определений)	0.1
н80О	-	-	-	353370.02	1193455.02	-	Метод спутниковых геодезических измерений (определений)	0.1
н79О	-	-	-	353364.61	1193453.06	-	Метод спутниковых геодезических измерений (определений)	0.1

**2. Сведения о характеристиках объекта недвижимости
с кадастровым номером : 39:15:133303:341 :**

№ п/п	Наименование характеристики	Значение характеристики
1	2	3
1.	Вид объекта недвижимости	здание
2.	Ранее присвоенный государственный учетный номер (инвентарный) здания, сооружения, объекта незавершенного строительства	-
3.	Кадастровый номер земельного участка (земельных участков), в границах которого (которых) расположены здание, сооружение, объект незавершенного строительства	-
4.	Уникальный учетный номер кадастрового квартала, в границах которого расположены здание, сооружение, объект незавершенного строительства	39:15:133303
5.	Адрес здания, сооружения, объекта незавершенного строительства	-

**2. Сведения о характеристиках объекта недвижимости
с кадастровым номером : 39:15:133303:341 :**

№ п/п	Наименование характеристики	Значение характеристики
1	2	3
5.1.	Сведения о местоположении здания, сооружения, объекта незавершенного строительства (при отсутствии адреса) в структурированном в соответствии с федеральной информационной адресной системой виде	-
5.2.	Дополнительные сведения о местоположении	-
6.	Иные сведения	-

3. Пояснения к сведениям об объекте недвижимости с кадастровым номером 39:15:133303:341 :

1.	-
----	---

**Описание местоположения зданий, сооружений,
объектов незавершенного строительства на земельном участке**

**1. Сведения о характерных точках контура объекта недвижимости
с кадастровым номером : 39:15:133303:319 :**

Система координат МСК-39, зона 1

Зона № 1

Обозначение характерных точек контура	Содержатся в Едином государственном реестре недвижимости			Определены в ходе выполнения комплексных кадастровых работ			Метод опреде ления коор динат	Формулы, примененные для расчета средней квадратической погрешности определения координат характерных точек (Mt), м, с подставленными в такие формулы значениями и итоговые (вычисленные) значения Mt, м
	Координаты, м		Ради ус, м	Координаты, м		Ради ус, м		
	X	Y	R	X	Y	R		
1	2	3	4	5	6	7	8	9
89	-	-	-	353363.37	1193456.56	-	Метод спутниковых геодезических измерений (определений)	0.1
н79О	-	-	-	353364.61	1193453.06	-	Метод спутниковых геодезических измерений (определений)	0.1
н80О	-	-	-	353370.02	1193455.02	-	Метод спутниковых геодезических измерений (определений)	0.1
н78О	-	-	-	353368.78	1193458.46	-	Метод спутниковых геодезических измерений (определений)	0.1
89	-	-	-	353363.37	1193456.56	-	Метод спутниковых геодезических измерений (определений)	0.1

**2. Сведения о характеристиках объекта недвижимости
с кадастровым номером : 39:15:133303:319 :**

№ п/п	Наименование характеристики	Значение характеристики
1	2	3
1.	Вид объекта недвижимости	здание
2.	Ранее присвоенный государственный учетный номер (инвентарный) здания, сооружения, объекта незавершенного строительства	-
3.	Кадастровый номер земельного участка (земельных участков), в границах которого (которых) расположены здание, сооружение, объект незавершенного строительства	-
4.	Уникальный учетный номер кадастрового квартала, в границах которого расположены здание, сооружение, объект незавершенного строительства	39:15:133303
5.	Адрес здания, сооружения, объекта незавершенного строительства	-

2. Сведения о характеристиках объекта недвижимости с кадастровым номером : 39:15:133303:319 :

№ п/п	Наименование характеристики	Значение характеристики
1	2	3
5.1.	Сведения о местоположении здания, сооружения, объекта незавершенного строительства (при отсутствии адреса) в структурированном в соответствии с федеральной информационной адресной системой виде	-
5.2.	Дополнительные сведения о местоположении	-
6.	Иные сведения	-

3. Пояснения к сведениям об объекте недвижимости с кадастровым номером 39:15:133303:319 :

1.	-
----	---

**Описание местоположения зданий, сооружений,
объектов незавершенного строительства на земельном участке**

**1. Сведения о характерных точках контура объекта недвижимости
с кадастровым номером : 39:15:133303:162 :**

Система координат МСК-39, зона 1

Зона № 1

Обозначение характерных точек контура	Содержатся в Едином государственном реестре недвижимости			Определены в ходе выполнения комплексных кадастровых работ			Метод опреде ления коор динат	Формулы, примененные для расчета средней квадратической погрешности определения координат характерных точек (Mt), м, с подставленными в такие формулы значениями и итоговые (вычисленные) значения Mt, м
	Координаты, м		Ради ус, м	Координаты, м		Ради ус, м		
	X	Y	R	X	Y	R		
1	2	3	4	5	6	7	8	9
н67О	-	-	-	353356.02	1193476.77	-	Метод спутниковых геодезических измерений (определений)	0.1
н68О	-	-	-	353361.44	1193478.73	-	Метод спутниковых геодезических измерений (определений)	0.1
н65О	-	-	-	353360.21	1193482.13	-	Метод спутниковых геодезических измерений (определений)	0.1
н64О	-	-	-	353354.79	1193480.18	-	Метод спутниковых геодезических измерений (определений)	0.1
н67О	-	-	-	353356.02	1193476.77	-	Метод спутниковых геодезических измерений (определений)	0.1

**2. Сведения о характеристиках объекта недвижимости
с кадастровым номером : 39:15:133303:162 :**

№ п/п	Наименование характеристики	Значение характеристики
1	2	3
1.	Вид объекта недвижимости	здание
2.	Ранее присвоенный государственный учетный номер (инвентарный) здания, сооружения, объекта незавершенного строительства	-
3.	Кадастровый номер земельного участка (земельных участков), в границах которого (которых) расположены здание, сооружение, объект незавершенного строительства	-
4.	Уникальный учетный номер кадастрового квартала, в границах которого расположены здание, сооружение, объект незавершенного строительства	39:15:133303
5.	Адрес здания, сооружения, объекта незавершенного строительства	-

2. Сведения о характеристиках объекта недвижимости с кадастровым номером : 39:15:133303:162 :

№ п/п	Наименование характеристики	Значение характеристики
1	2	3
5.1.	Сведения о местоположении здания, сооружения, объекта незавершенного строительства (при отсутствии адреса) в структурированном в соответствии с федеральной информационной адресной системой виде	-
5.2.	Дополнительные сведения о местоположении	-
6.	Иные сведения	-

3. Пояснения к сведениям об объекте недвижимости с кадастровым номером 39:15:133303:162 :

1.	-
----	---

**Описание местоположения зданий, сооружений,
объектов незавершенного строительства на земельном участке**

**1. Сведения о характерных точках контура объекта недвижимости
с кадастровым номером : 39:15:133303:422 :**

Система координат МСК-39, зона 1

Зона № 1

Обозначение характерных точек контура	Содержатся в Едином государственном реестре недвижимости			Определены в ходе выполнения комплексных кадастровых работ			Метод опреде ления коор динат	Формулы, примененные для расчета средней квадратической погрешности определения координат характерных точек (Mt), м, с подставленными в такие формулы значениями и итоговые (вычисленные) значения Mt, м
	Координаты, м		Ради ус, м	Координаты, м		Ради ус, м		
	X	Y	R	X	Y	R		
1	2	3	4	5	6	7	8	9
н64О	-	-	-	353354.79	1193480.18	-	Метод спутниковых геодезических измерений (определений)	0.1
93	-	-	-	353353.51	1193483.59	-	Метод спутниковых геодезических измерений (определений)	0.1
н66О	-	-	-	353358.97	1193485.54	-	Метод спутниковых геодезических измерений (определений)	0.1
н65О	-	-	-	353360.21	1193482.13	-	Метод спутниковых геодезических измерений (определений)	0.1
н64О	-	-	-	353354.79	1193480.18	-	Метод спутниковых геодезических измерений (определений)	0.1

**2. Сведения о характеристиках объекта недвижимости
с кадастровым номером : 39:15:133303:422 :**

№ п/п	Наименование характеристики	Значение характеристики
1	2	3
1.	Вид объекта недвижимости	здание
2.	Ранее присвоенный государственный учетный номер (инвентарный) здания, сооружения, объекта незавершенного строительства	-
3.	Кадастровый номер земельного участка (земельных участков), в границах которого (которых) расположены здание, сооружение, объект незавершенного строительства	-
4.	Уникальный учетный номер кадастрового квартала, в границах которого расположены здание, сооружение, объект незавершенного строительства	39:15:133303
5.	Адрес здания, сооружения, объекта незавершенного строительства	-

2. Сведения о характеристиках объекта недвижимости с кадастровым номером : 39:15:133303:422 :

№ п/п	Наименование характеристики	Значение характеристики
1	2	3
5.1.	Сведения о местоположении здания, сооружения, объекта незавершенного строительства (при отсутствии адреса) в структурированном в соответствии с федеральной информационной адресной системой виде	-
5.2.	Дополнительные сведения о местоположении	-
6.	Иные сведения	-

3. Пояснения к сведениям об объекте недвижимости с кадастровым номером 39:15:133303:422 :

1.	-
----	---

**Описание местоположения зданий, сооружений,
объектов незавершенного строительства на земельном участке**

**1. Сведения о характерных точках контура объекта недвижимости
с кадастровым номером : 39:15:133303:284 :**

Система координат МСК-39, зона 1

Зона № 1

Обозначение характерных точек контура	Содержатся в Едином государственном реестре недвижимости			Определены в ходе выполнения комплексных кадастровых работ			Метод опреде ления коор динат	Формулы, примененные для расчета средней квадратической погрешности определения координат характерных точек (Mt), м, с подставленными в такие формулы значениями и итоговые (вычисленные) значения Mt, м
	Координаты, м		Ради ус, м	Координаты, м		Ради ус, м		
	X	Y	R	X	Y	R		
1	2	3	4	5	6	7	8	9
100	-	-	-	353349.88	1193493.76	-	Метод спутниковых геодезических измерений (определений)	0.1
н62О	-	-	-	353351.13	1193490.28	-	Метод спутниковых геодезических измерений (определений)	0.1
н63О	-	-	-	353356.54	1193492.24	-	Метод спутниковых геодезических измерений (определений)	0.1
н61О	-	-	-	353355.30	1193495.69	-	Метод спутниковых геодезических измерений (определений)	0.1
100	-	-	-	353349.88	1193493.76	-	Метод спутниковых геодезических измерений (определений)	0.1

**2. Сведения о характеристиках объекта недвижимости
с кадастровым номером : 39:15:133303:284 :**

№ п/п	Наименование характеристики	Значение характеристики
1	2	3
1.	Вид объекта недвижимости	здание
2.	Ранее присвоенный государственный учетный номер (инвентарный) здания, сооружения, объекта незавершенного строительства	-
3.	Кадастровый номер земельного участка (земельных участков), в границах которого (которых) расположены здание, сооружение, объект незавершенного строительства	-
4.	Уникальный учетный номер кадастрового квартала, в границах которого расположены здание, сооружение, объект незавершенного строительства	39:15:133303
5.	Адрес здания, сооружения, объекта незавершенного строительства	-

**2. Сведения о характеристиках объекта недвижимости
с кадастровым номером : 39:15:133303:284 :**

№ п/п	Наименование характеристики	Значение характеристики
1	2	3
5.1.	Сведения о местоположении здания, сооружения, объекта незавершенного строительства (при отсутствии адреса) в структурированном в соответствии с федеральной информационной адресной системой виде	-
5.2.	Дополнительные сведения о местоположении	-
6.	Иные сведения	-

3. Пояснения к сведениям об объекте недвижимости с кадастровым номером 39:15:133303:284 :

1.	-
----	---

**Описание местоположения зданий, сооружений,
объектов незавершенного строительства на земельном участке**

**1. Сведения о характерных точках контура объекта недвижимости
с кадастровым номером : 39:15:133303:303 :**

Система координат МСК-39, зона 1

Зона № 1

Обозначение характерных точек контура	Содержатся в Едином государственном реестре недвижимости			Определены в ходе выполнения комплексных кадастровых работ			Метод опреде ления коор динат	Формулы, примененные для расчета средней квадратической погрешности определения координат характерных точек (Mt), м, с подставленными в такие формулы значениями и итоговые (вычисленные) значения Mt, м
	Координаты, м		Ради ус, м	Координаты, м		Ради ус, м		
	X	Y	R	X	Y	R		
1	2	3	4	5	6	7	8	9
н53О	-	-	-	353345.01	1193507.25	-	Метод спутниковых геодезических измерений (определений)	0.1
н54О	-	-	-	353350.40	1193509.20	-	Метод спутниковых геодезических измерений (определений)	0.1
н55О	-	-	-	353349.18	1193512.59	-	Метод спутниковых геодезических измерений (определений)	0.1
н52О	-	-	-	353343.80	1193510.65	-	Метод спутниковых геодезических измерений (определений)	0.1
н53О	-	-	-	353345.01	1193507.25	-	Метод спутниковых геодезических измерений (определений)	0.1

**2. Сведения о характеристиках объекта недвижимости
с кадастровым номером : 39:15:133303:303 :**

№ п/п	Наименование характеристики	Значение характеристики
1	2	3
1.	Вид объекта недвижимости	здание
2.	Ранее присвоенный государственный учетный номер (инвентарный) здания, сооружения, объекта незавершенного строительства	-
3.	Кадастровый номер земельного участка (земельных участков), в границах которого (которых) расположены здание, сооружение, объект незавершенного строительства	-
4.	Уникальный учетный номер кадастрового квартала, в границах которого расположены здание, сооружение, объект незавершенного строительства	39:15:133303
5.	Адрес здания, сооружения, объекта незавершенного строительства	-

2. Сведения о характеристиках объекта недвижимости с кадастровым номером : 39:15:133303:303 :

№ п/п	Наименование характеристики	Значение характеристики
1	2	3
5.1.	Сведения о местоположении здания, сооружения, объекта незавершенного строительства (при отсутствии адреса) в структурированном в соответствии с федеральной информационной адресной системой виде	-
5.2.	Дополнительные сведения о местоположении	-
6.	Иные сведения	-

3. Пояснения к сведениям об объекте недвижимости с кадастровым номером 39:15:133303:303 :

1.	-
----	---

**Описание местоположения зданий, сооружений,
объектов незавершенного строительства на земельном участке**

**1. Сведения о характерных точках контура объекта недвижимости
с кадастровым номером : 39:15:133303:393 :**

Система координат МСК-39, зона 1

Зона № 1

Обозначение характерных точек контура	Содержатся в Едином государственном реестре недвижимости			Определены в ходе выполнения комплексных кадастровых работ			Метод опреде ления коор динат	Формулы, примененные для расчета средней квадратической погрешности определения координат характерных точек (Mt), м, с подставленными в такие формулы значениями и итоговые (вычисленные) значения Mt, м
	Координаты, м		Ради ус, м	Координаты, м		Ради ус, м		
	X	Y	R	X	Y	R		
1	2	3	4	5	6	7	8	9
n134O	-	-	-	353359.28	1193407.22	-	Метод спутниковых геодезических измерений (определений)	0.1
n136O	-	-	-	353360.70	1193403.52	-	Метод спутниковых геодезических измерений (определений)	0.1
n137O	-	-	-	353366.72	1193405.92	-	Метод спутниковых геодезических измерений (определений)	0.1
n138O	-	-	-	353367.12	1193406.07	-	Метод спутниковых геодезических измерений (определений)	0.1
n135O	-	-	-	353365.83	1193409.61	-	Метод спутниковых геодезических измерений (определений)	0.1
n134O	-	-	-	353359.28	1193407.22	-	Метод спутниковых геодезических измерений (определений)	0.1

**2. Сведения о характеристиках объекта недвижимости
с кадастровым номером : 39:15:133303:393 :**

№ п/п	Наименование характеристики	Значение характеристики
1	2	3
1.	Вид объекта недвижимости	здание
2.	Ранее присвоенный государственный учетный номер (инвентарный) здания, сооружения, объекта незавершенного строительства	-
3.	Кадастровый номер земельного участка (земельных участков), в границах которого (которых) расположены здание, сооружение, объект незавершенного строительства	-

2. Сведения о характеристиках объекта недвижимости с кадастровым номером : 39:15:133303:393 :

№ п/п	Наименование характеристики	Значение характеристики
1	2	3
4.	Уникальный учетный номер кадастрового квартала, в границах которого расположены здание, сооружение, объект незавершенного строительства	39:15:133303
5.	Адрес здания, сооружения, объекта незавершенного строительства	-
5.1.	Сведения о местоположении здания, сооружения, объекта незавершенного строительства (при отсутствии адреса) в структурированном в соответствии с федеральной информационной адресной системой виде	-
5.2.	Дополнительные сведения о местоположении	-
6.	Иные сведения	-

3. Пояснения к сведениям об объекте недвижимости с кадастровым номером 39:15:133303:393 :

1.	-
----	---

**Описание местоположения зданий, сооружений,
объектов незавершенного строительства на земельном участке**

**1. Сведения о характерных точках контура объекта недвижимости
с кадастровым номером : 39:15:133303:334 :**

Система координат МСК-39, зона 1

Зона № 1

Обозначение характерных точек контура	Содержатся в Едином государственном реестре недвижимости			Определены в ходе выполнения комплексных кадастровых работ			Метод опреде ления коор динат	Формулы, примененные для расчета средней квадратической погрешности определения координат характерных точек (Mt), м, с подставленными в такие формулы значениями и итоговые (вычисленные) значения Mt, м
	Координаты, м		Ради ус, м	Координаты, м		Ради ус, м		
	X	Y	R	X	Y	R		
1	2	3	4	5	6	7	8	9
101	-	-	-	353357.92	1193410.98	-	Метод спутниковых геодезических измерений (определений)	0.1
102	-	-	-	353363.85	1193413.10	-	Метод спутниковых геодезических измерений (определений)	0.1
н133О	-	-	-	353364.47	1193413.32	-	Метод спутниковых геодезических измерений (определений)	0.1
н135О	-	-	-	353365.83	1193409.61	-	Метод спутниковых геодезических измерений (определений)	0.1
н134О	-	-	-	353359.28	1193407.22	-	Метод спутниковых геодезических измерений (определений)	0.1
101	-	-	-	353357.92	1193410.98	-	Метод спутниковых геодезических измерений (определений)	0.1

**2. Сведения о характеристиках объекта недвижимости
с кадастровым номером : 39:15:133303:334 :**

№ п/п	Наименование характеристики	Значение характеристики
1	2	3
1.	Вид объекта недвижимости	здание
2.	Ранее присвоенный государственный учетный номер (инвентарный) здания, сооружения, объекта незавершенного строительства	-
3.	Кадастровый номер земельного участка (земельных участков), в границах которого (которых) расположены здание, сооружение, объект незавершенного строительства	-

2. Сведения о характеристиках объекта недвижимости с кадастровым номером : 39:15:133303:334 :

№ п/п	Наименование характеристики	Значение характеристики
1	2	3
4.	Уникальный учетный номер кадастрового квартала, в границах которого расположены здание, сооружение, объект незавершенного строительства	39:15:133303
5.	Адрес здания, сооружения, объекта незавершенного строительства	-
5.1.	Сведения о местоположении здания, сооружения, объекта незавершенного строительства (при отсутствии адреса) в структурированном в соответствии с федеральной информационной адресной системой виде	-
5.2.	Дополнительные сведения о местоположении	-
6.	Иные сведения	-

3. Пояснения к сведениям об объекте недвижимости с кадастровым номером 39:15:133303:334 :

1.	-
----	---

**Описание местоположения зданий, сооружений,
объектов незавершенного строительства на земельном участке**

**1. Сведения о характерных точках контура объекта недвижимости
с кадастровым номером : 39:15:133303:231 :**

Система координат МСК-39, зона 1

Зона № 1

Обозначение характерных точек контура	Содержатся в Едином государственном реестре недвижимости			Определены в ходе выполнения комплексных кадастровых работ			Метод опреде ления коор динат	Формулы, примененные для расчета средней квадратической погрешности определения координат характерных точек (Mt), м, с подставленными в такие формулы значениями и итоговые (вычисленные) значения Mt, м
	Координаты, м		Ради ус, м	Координаты, м		Ради ус, м		
	X	Y	R	X	Y	R		
1	2	3	4	5	6	7	8	9
107	-	-	-	353355.47	1193417.74	-	Метод спутниковых геодезических измерений (определений)	0.1
н129О	-	-	-	353354.29	1193420.91	-	Метод спутниковых геодезических измерений (определений)	0.1
н130О	-	-	-	353360.82	1193423.30	-	Метод спутниковых геодезических измерений (определений)	0.1
н131О	-	-	-	353361.98	1193420.13	-	Метод спутниковых геодезических измерений (определений)	0.1
106	-	-	-	353361.66	1193420.01	-	Метод спутниковых геодезических измерений (определений)	0.1
107	-	-	-	353355.47	1193417.74	-	Метод спутниковых геодезических измерений (определений)	0.1

**2. Сведения о характеристиках объекта недвижимости
с кадастровым номером : 39:15:133303:231 :**

№ п/п	Наименование характеристики	Значение характеристики
1	2	3
1.	Вид объекта недвижимости	здание
2.	Ранее присвоенный государственный учетный номер (инвентарный) здания, сооружения, объекта незавершенного строительства	-
3.	Кадастровый номер земельного участка (земельных участков), в границах которого (которых) расположены здание, сооружение, объект незавершенного строительства	-

2. Сведения о характеристиках объекта недвижимости с кадастровым номером : 39:15:133303:231 :

№ п/п	Наименование характеристики	Значение характеристики
1	2	3
4.	Уникальный учетный номер кадастрового квартала, в границах которого расположены здание, сооружение, объект незавершенного строительства	39:15:133303
5.	Адрес здания, сооружения, объекта незавершенного строительства	-
5.1.	Сведения о местоположении здания, сооружения, объекта незавершенного строительства (при отсутствии адреса) в структурированном в соответствии с федеральной информационной адресной системой виде	-
5.2.	Дополнительные сведения о местоположении	-
6.	Иные сведения	-

3. Пояснения к сведениям об объекте недвижимости с кадастровым номером 39:15:133303:231 :

1.	-
----	---

**Описание местоположения зданий, сооружений,
объектов незавершенного строительства на земельном участке**

**1. Сведения о характерных точках контура объекта недвижимости
с кадастровым номером : 39:15:133303:416 :**

Система координат МСК-39, зона 1

Зона № 1

Обозначение характерных точек контура	Содержатся в Едином государственном реестре недвижимости			Определены в ходе выполнения комплексных кадастровых работ			Метод опреде ления коор динат	Формулы, примененные для расчета средней квадратической погрешности определения координат характерных точек (Mt), м, с подставленными в такие формулы значениями и итоговые (вычисленные) значения Mt, м
	Координаты, м		Ради ус, м	Координаты, м		Ради ус, м		
	X	Y	R	X	Y	R		
1	2	3	4	5	6	7	8	9
н129О	-	-	-	353354.29	1193420.91	-	Метод спутниковых геодезических измерений (определений)	0.1
н130О	-	-	-	353360.82	1193423.30	-	Метод спутниковых геодезических измерений (определений)	0.1
н128О	-	-	-	353359.41	1193426.97	-	Метод спутниковых геодезических измерений (определений)	0.1
н127О	-	-	-	353352.89	1193424.48	-	Метод спутниковых геодезических измерений (определений)	0.1
н129О	-	-	-	353354.29	1193420.91	-	Метод спутниковых геодезических измерений (определений)	0.1

**2. Сведения о характеристиках объекта недвижимости
с кадастровым номером : 39:15:133303:416 :**

№ п/п	Наименование характеристики	Значение характеристики
1	2	3
1.	Вид объекта недвижимости	здание
2.	Ранее присвоенный государственный учетный номер (инвентарный) здания, сооружения, объекта незавершенного строительства	-
3.	Кадастровый номер земельного участка (земельных участков), в границах которого (которых) расположены здание, сооружение, объект незавершенного строительства	-
4.	Уникальный учетный номер кадастрового квартала, в границах которого расположены здание, сооружение, объект незавершенного строительства	39:15:133303
5.	Адрес здания, сооружения, объекта незавершенного строительства	-

**2. Сведения о характеристиках объекта недвижимости
с кадастровым номером : 39:15:133303:416 :**

№ п/п	Наименование характеристики	Значение характеристики
1	2	3
5.1.	Сведения о местоположении здания, сооружения, объекта незавершенного строительства (при отсутствии адреса) в структурированном в соответствии с федеральной информационной адресной системой виде	-
5.2.	Дополнительные сведения о местоположении	-
6.	Иные сведения	-

3. Пояснения к сведениям об объекте недвижимости с кадастровым номером 39:15:133303:416 :

1.	-
----	---

**Описание местоположения зданий, сооружений,
объектов незавершенного строительства на земельном участке**

**1. Сведения о характерных точках контура объекта недвижимости
с кадастровым номером : 39:15:133303:159 :**

Система координат МСК-39, зона 1

Зона № 1

Обозначение характерных точек контура	Содержатся в Едином государственном реестре недвижимости			Определены в ходе выполнения комплексных кадастровых работ			Метод опреде ления коор динат	Формулы, примененные для расчета средней квадратической погрешности определения координат характерных точек (Mt), м, с подставленными в такие формулы значениями и итоговые (вычисленные) значения Mt, м
	Координаты, м		Ради ус, м	Координаты, м		Ради ус, м		
	X	Y	R	X	Y	R		
1	2	3	4	5	6	7	8	9
н123О	-	-	-	353339.89	1193461.51	-	Метод спутниковых геодезических измерений (определений)	0.1
135	-	-	-	353347.94	1193464.44	-	Метод спутниковых геодезических измерений (определений)	0.1
н122О	-	-	-	353348.19	1193461.08	-	Метод спутниковых геодезических измерений (определений)	0.1
130	-	-	-	353346.90	1193460.57	-	Метод спутниковых геодезических измерений (определений)	0.1
131	-	-	-	353340.98	1193458.36	-	Метод спутниковых геодезических измерений (определений)	0.1
н123О	-	-	-	353339.89	1193461.51	-	Метод спутниковых геодезических измерений (определений)	0.1

**2. Сведения о характеристиках объекта недвижимости
с кадастровым номером : 39:15:133303:159 :**

№ п/п	Наименование характеристики	Значение характеристики
1	2	3
1.	Вид объекта недвижимости	здание
2.	Ранее присвоенный государственный учетный номер (инвентарный) здания, сооружения, объекта незавершенного строительства	-
3.	Кадастровый номер земельного участка (земельных участков), в границах которого (которых) расположены здание, сооружение, объект незавершенного строительства	-

2. Сведения о характеристиках объекта недвижимости с кадастровым номером : 39:15:133303:159 :

№ п/п	Наименование характеристики	Значение характеристики
1	2	3
4.	Уникальный учетный номер кадастрового квартала, в границах которого расположены здание, сооружение, объект незавершенного строительства	39:15:133303
5.	Адрес здания, сооружения, объекта незавершенного строительства	-
5.1.	Сведения о местоположении здания, сооружения, объекта незавершенного строительства (при отсутствии адреса) в структурированном в соответствии с федеральной информационной адресной системой виде	-
5.2.	Дополнительные сведения о местоположении	-
6.	Иные сведения	-

3. Пояснения к сведениям об объекте недвижимости с кадастровым номером 39:15:133303:159 :

1.	-
----	---

**Описание местоположения зданий, сооружений,
объектов незавершенного строительства на земельном участке**

**1. Сведения о характерных точках контура объекта недвижимости
с кадастровым номером : 39:15:133303:134 :**

Система координат МСК-39, зона 1

Зона № 1

Обозначение характерных точек контура	Содержатся в Едином государственном реестре недвижимости			Определены в ходе выполнения комплексных кадастровых работ			Метод опреде ления коор динат	Формулы, примененные для расчета средней квадратической погрешности определения координат характерных точек (Mt), м, с подставленными в такие формулы значениями и итоговые (вычисленные) значения Mt, м
	Координаты, м		Ради ус, м	Координаты, м		Ради ус, м		
	X	Y	R	X	Y	R		
1	2	3	4	5	6	7	8	9
н1450	-	-	-	353335.18	1193474.81	-	Метод спутниковых геодезических измерений (определений)	0.1
135	-	-	-	353342.85	1193477.67	-	Метод спутниковых геодезических измерений (определений)	0.1
141	-	-	-	353344.17	1193474.24	-	Метод спутниковых геодезических измерений (определений)	0.1
141	-	-	-	353343.42	1193473.99	-	Метод спутниковых геодезических измерений (определений)	0.1
142	-	-	-	353336.32	1193471.47	-	Метод спутниковых геодезических измерений (определений)	0.1
н1450	-	-	-	353335.18	1193474.81	-	Метод спутниковых геодезических измерений (определений)	0.1

**2. Сведения о характеристиках объекта недвижимости
с кадастровым номером : 39:15:133303:134 :**

№ п/п	Наименование характеристики	Значение характеристики
1	2	3
1.	Вид объекта недвижимости	здание
2.	Ранее присвоенный государственный учетный номер (инвентарный) здания, сооружения, объекта незавершенного строительства	-
3.	Кадастровый номер земельного участка (земельных участков), в границах которого (которых) расположены здание, сооружение, объект незавершенного строительства	-

2. Сведения о характеристиках объекта недвижимости с кадастровым номером : 39:15:133303:134 :

№ п/п	Наименование характеристики	Значение характеристики
1	2	3
4.	Уникальный учетный номер кадастрового квартала, в границах которого расположены здание, сооружение, объект незавершенного строительства	39:15:133303
5.	Адрес здания, сооружения, объекта незавершенного строительства	-
5.1.	Сведения о местоположении здания, сооружения, объекта незавершенного строительства (при отсутствии адреса) в структурированном в соответствии с федеральной информационной адресной системой виде	-
5.2.	Дополнительные сведения о местоположении	-
6.	Иные сведения	-

3. Пояснения к сведениям об объекте недвижимости с кадастровым номером 39:15:133303:134 :

1.	-
----	---

**Описание местоположения зданий, сооружений,
объектов незавершенного строительства на земельном участке**

**1. Сведения о характерных точках контура объекта недвижимости
с кадастровым номером : 39:15:133303:192 :**

Система координат МСК-39, зона 1

Зона № 1

Обозначение характерных точек контура	Содержатся в Едином государственном реестре недвижимости			Определены в ходе выполнения комплексных кадастровых работ			Метод опреде ления коор динат	Формулы, примененные для расчета средней квадратической погрешности определения координат характерных точек (Mt), м, с подставленными в такие формулы значениями и итоговые (вычисленные) значения Mt, м
	Координаты, м		Ради ус, м	Координаты, м		Ради ус, м		
	X	Y	R	X	Y	R		
1	2	3	4	5	6	7	8	9
135	-	-	-	353342.85	1193477.67	-	Метод спутниковых геодезических измерений (определений)	0.1
134	-	-	-	353342.77	1193477.89	-	Метод спутниковых геодезических измерений (определений)	0.1
143	-	-	-	353341.77	1193480.72	-	Метод спутниковых геодезических измерений (определений)	0.1
143	-	-	-	353340.56	1193480.28	-	Метод спутниковых геодезических измерений (определений)	0.1
146	-	-	-	353333.97	1193477.93	-	Метод спутниковых геодезических измерений (определений)	0.1
н145О	-	-	-	353335.18	1193474.81	-	Метод спутниковых геодезических измерений (определений)	0.1
135	-	-	-	353342.85	1193477.67	-	Метод спутниковых геодезических измерений (определений)	0.1

**2. Сведения о характеристиках объекта недвижимости
с кадастровым номером : 39:15:133303:192 :**

№ п/п	Наименование характеристики	Значение характеристики
1	2	3
1.	Вид объекта недвижимости	здание

**2. Сведения о характеристиках объекта недвижимости
с кадастровым номером : 39:15:133303:192 :**

№ п/п	Наименование характеристики	Значение характеристики
1	2	3
2.	Ранее присвоенный государственный учетный номер (инвентарный) здания, сооружения, объекта незавершенного строительства	-
3.	Кадастровый номер земельного участка (земельных участков), в границах которого (которых) расположены здание, сооружение, объект незавершенного строительства	-
4.	Уникальный учетный номер кадастрового квартала, в границах которого расположены здание, сооружение, объект незавершенного строительства	39:15:133303
5.	Адрес здания, сооружения, объекта незавершенного строительства	-
5.1.	Сведения о местоположении здания, сооружения, объекта незавершенного строительства (при отсутствии адреса) в структурированном в соответствии с федеральной информационной адресной системой виде	-
5.2.	Дополнительные сведения о местоположении	-
6.	Иные сведения	-

3. Пояснения к сведениям об объекте недвижимости с кадастровым номером 39:15:133303:192 :

1.	-
----	---

**Описание местоположения зданий, сооружений,
объектов незавершенного строительства на земельном участке**

**1. Сведения о характерных точках контура объекта недвижимости
с кадастровым номером : 39:15:133303:176 :**

Система координат МСК-39, зона 1

Зона № 1

Обозначение характерных точек контура	Содержатся в Едином государственном реестре недвижимости			Определены в ходе выполнения комплексных кадастровых работ			Метод опреде ления коор динат	Формулы, примененные для расчета средней квадратической погрешности определения координат характерных точек (Mt), м, с подставленными в такие формулы значениями и итоговые (вычисленные) значения Mt, м
	Координаты, м		Ради ус, м	Координаты, м		Ради ус, м		
	X	Y	R	X	Y	R		
1	2	3	4	5	6	7	8	9
150	-	-	-	353337.80	1193492.24	-	Метод спутниковых геодезических измерений (определений)	0.1
149	-	-	-	353337.54	1193493.01	-	Метод спутниковых геодезических измерений (определений)	0.1
148	-	-	-	353341.49	1193494.51	-	Метод спутниковых геодезических измерений (определений)	0.1
n162O	-	-	-	353339.17	1193500.05	-	Метод спутниковых геодезических измерений (определений)	0.1
n161O	-	-	-	353332.79	1193497.55	-	Метод спутниковых геодезических измерений (определений)	0.1
n160O	-	-	-	353335.18	1193491.30	-	Метод спутниковых геодезических измерений (определений)	0.1
150	-	-	-	353337.80	1193492.24	-	Метод спутниковых геодезических измерений (определений)	0.1

**2. Сведения о характеристиках объекта недвижимости
с кадастровым номером : 39:15:133303:176 :**

№ п/п	Наименование характеристики	Значение характеристики
1	2	3
1.	Вид объекта недвижимости	здание

**2. Сведения о характеристиках объекта недвижимости
с кадастровым номером : 39:15:133303:176 :**

№ п/п	Наименование характеристики	Значение характеристики
1	2	3
2.	Ранее присвоенный государственный учетный номер (инвентарный) здания, сооружения, объекта незавершенного строительства	-
3.	Кадастровый номер земельного участка (земельных участков), в границах которого (которых) расположены здание, сооружение, объект незавершенного строительства	-
4.	Уникальный учетный номер кадастрового квартала, в границах которого расположены здание, сооружение, объект незавершенного строительства	39:15:133303
5.	Адрес здания, сооружения, объекта незавершенного строительства	-
5.1.	Сведения о местоположении здания, сооружения, объекта незавершенного строительства (при отсутствии адреса) в структурированном в соответствии с федеральной информационной адресной системой виде	-
5.2.	Дополнительные сведения о местоположении	-
6.	Иные сведения	-

3. Пояснения к сведениям об объекте недвижимости с кадастровым номером 39:15:133303:176 :

1.	-
----	---

**Описание местоположения зданий, сооружений,
объектов незавершенного строительства на земельном участке**

**1. Сведения о характерных точках контура объекта недвижимости
с кадастровым номером : 39:15:133303:202 :**

Система координат МСК-39, зона 1

Зона № 1

Обозначение характерных точек контура	Содержатся в Едином государственном реестре недвижимости			Определены в ходе выполнения комплексных кадастровых работ			Метод опреде ления коор динат	Формулы, примененные для расчета средней квадратической погрешности определения координат характерных точек (Mt), м, с подставленными в такие формулы значениями и итоговые (вычисленные) значения Mt, м
	Координаты, м		Ради ус, м	Координаты, м		Ради ус, м		
	X	Y	R	X	Y	R		
1	2	3	4	5	6	7	8	9
n159O	-	-	-	353331.74	1193490.08	-	Метод спутниковых геодезических измерений (определений)	0.1
n160O	-	-	-	353335.18	1193491.30	-	Метод спутниковых геодезических измерений (определений)	0.1
n161O	-	-	-	353332.79	1193497.55	-	Метод спутниковых геодезических измерений (определений)	0.1
n158O	-	-	-	353329.39	1193496.31	-	Метод спутниковых геодезических измерений (определений)	0.1
n159O	-	-	-	353331.74	1193490.08	-	Метод спутниковых геодезических измерений (определений)	0.1

**2. Сведения о характеристиках объекта недвижимости
с кадастровым номером : 39:15:133303:202 :**

№ п/п	Наименование характеристики	Значение характеристики
1	2	3
1.	Вид объекта недвижимости	здание
2.	Ранее присвоенный государственный учетный номер (инвентарный) здания, сооружения, объекта незавершенного строительства	-
3.	Кадастровый номер земельного участка (земельных участков), в границах которого (которых) расположены здание, сооружение, объект незавершенного строительства	-
4.	Уникальный учетный номер кадастрового квартала, в границах которого расположены здание, сооружение, объект незавершенного строительства	39:15:133303
5.	Адрес здания, сооружения, объекта незавершенного строительства	-

**2. Сведения о характеристиках объекта недвижимости
с кадастровым номером : 39:15:133303:202 :**

№ п/п	Наименование характеристики	Значение характеристики
1	2	3
5.1.	Сведения о местоположении здания, сооружения, объекта незавершенного строительства (при отсутствии адреса) в структурированном в соответствии с федеральной информационной адресной системой виде	-
5.2.	Дополнительные сведения о местоположении	-
6.	Иные сведения	-

3. Пояснения к сведениям об объекте недвижимости с кадастровым номером 39:15:133303:202 :

1.	-
----	---

**Описание местоположения зданий, сооружений,
объектов незавершенного строительства на земельном участке**

**1. Сведения о характерных точках контура объекта недвижимости
с кадастровым номером : 39:15:133303:258 :**

Система координат МСК-39, зона 1

Зона № 1

Обозначение характерных точек контура	Содержатся в Едином государственном реестре недвижимости			Определены в ходе выполнения комплексных кадастровых работ			Метод опреде ления коор динат	Формулы, примененные для расчета средней квадратической погрешности определения координат характерных точек (Mt), м, с подставленными в такие формулы значениями и итоговые (вычисленные) значения Mt, м
	Координаты, м		Ради ус, м	Координаты, м		Ради ус, м		
	X	Y	R	X	Y	R		
1	2	3	4	5	6	7	8	9
н1540	-	-	-	353322.55	1193493.88	-	Метод спутниковых геодезических измерений (определений)	0.1
н1530	-	-	-	353324.78	1193487.54	-	Метод спутниковых геодезических измерений (определений)	0.1
н1550	-	-	-	353326.58	1193488.24	-	Метод спутниковых геодезических измерений (определений)	0.1
н1560	-	-	-	353328.42	1193488.90	-	Метод спутниковых геодезических измерений (определений)	0.1
н1570	-	-	-	353326.03	1193495.08	-	Метод спутниковых геодезических измерений (определений)	0.1
н1540	-	-	-	353322.55	1193493.88	-	Метод спутниковых геодезических измерений (определений)	0.1

**2. Сведения о характеристиках объекта недвижимости
с кадастровым номером : 39:15:133303:258 :**

№ п/п	Наименование характеристики	Значение характеристики
1	2	3
1.	Вид объекта недвижимости	здание
2.	Ранее присвоенный государственный учетный номер (инвентарный) здания, сооружения, объекта незавершенного строительства	-
3.	Кадастровый номер земельного участка (земельных участков), в границах которого (которых) расположены здание, сооружение, объект незавершенного строительства	-

2. Сведения о характеристиках объекта недвижимости с кадастровым номером : 39:15:133303:258 :

№ п/п	Наименование характеристики	Значение характеристики
1	2	3
4.	Уникальный учетный номер кадастрового квартала, в границах которого расположены здание, сооружение, объект незавершенного строительства	39:15:133303
5.	Адрес здания, сооружения, объекта незавершенного строительства	-
5.1.	Сведения о местоположении здания, сооружения, объекта незавершенного строительства (при отсутствии адреса) в структурированном в соответствии с федеральной информационной адресной системой виде	-
5.2.	Дополнительные сведения о местоположении	-
6.	Иные сведения	-

3. Пояснения к сведениям об объекте недвижимости с кадастровым номером 39:15:133303:258 :

1.	-
----	---

**Описание местоположения зданий, сооружений,
объектов незавершенного строительства на земельном участке**

**1. Сведения о характерных точках контура объекта недвижимости
с кадастровым номером : 39:15:133303:354 :**

Система координат МСК-39, зона 1

Зона № 1

Обозначение характерных точек контура	Содержатся в Едином государственном реестре недвижимости			Определены в ходе выполнения комплексных кадастровых работ			Метод опреде ления коор динат	Формулы, примененные для расчета средней квадратической погрешности определения координат характерных точек (Mt), м, с подставленными в такие формулы значениями и итоговые (вычисленные) значения Mt, м
	Координаты, м		Ради ус, м	Координаты, м		Ради ус, м		
	X	Y	R	X	Y	R		
1	2	3	4	5	6	7	8	9
145	-	-	-	353332.55	1193481.74	-	Метод спутниковых геодезических измерений (определений)	0.1
н167О	-	-	-	353330.36	1193489.59	-	Метод спутниковых геодезических измерений (определений)	0.1
н168О	-	-	-	353330.32	1193489.57	-	Метод спутниковых геодезических измерений (определений)	0.1
н156О	-	-	-	353328.42	1193488.90	-	Метод спутниковых геодезических измерений (определений)	0.1
н155О	-	-	-	353326.58	1193488.24	-	Метод спутниковых геодезических измерений (определений)	0.1
н164О	-	-	-	353329.42	1193480.66	-	Метод спутниковых геодезических измерений (определений)	0.1
145	-	-	-	353332.55	1193481.74	-	Метод спутниковых геодезических измерений (определений)	0.1

**2. Сведения о характеристиках объекта недвижимости
с кадастровым номером : 39:15:133303:354 :**

№ п/п	Наименование характеристики	Значение характеристики
1	2	3
1.	Вид объекта недвижимости	здание

**2. Сведения о характеристиках объекта недвижимости
с кадастровым номером : 39:15:133303:354 :**

№ п/п	Наименование характеристики	Значение характеристики
1	2	3
2.	Ранее присвоенный государственный учетный номер (инвентарный) здания, сооружения, объекта незавершенного строительства	-
3.	Кадастровый номер земельного участка (земельных участков), в границах которого (которых) расположены здание, сооружение, объект незавершенного строительства	-
4.	Уникальный учетный номер кадастрового квартала, в границах которого расположены здание, сооружение, объект незавершенного строительства	39:15:133303
5.	Адрес здания, сооружения, объекта незавершенного строительства	-
5.1.	Сведения о местоположении здания, сооружения, объекта незавершенного строительства (при отсутствии адреса) в структурированном в соответствии с федеральной информационной адресной системой виде	-
5.2.	Дополнительные сведения о местоположении	-
6.	Иные сведения	-

3. Пояснения к сведениям об объекте недвижимости с кадастровым номером 39:15:133303:354 :

1.	-
----	---

**Описание местоположения зданий, сооружений,
объектов незавершенного строительства на земельном участке**

**1. Сведения о характерных точках контура объекта недвижимости
с кадастровым номером : 39:15:133303:447 :**

Система координат МСК-39, зона 1

Зона № 1

Обозначение характерных точек контура	Содержатся в Едином государственном реестре недвижимости			Определены в ходе выполнения комплексных кадастровых работ			Метод опреде ления коор динат	Формулы, примененные для расчета средней квадратической погрешности определения координат характерных точек (Mt), м, с подставленными в такие формулы значениями и итоговые (вычисленные) значения Mt, м
	Координаты, м		Ради ус, м	Координаты, м		Ради ус, м		
	X	Y	R	X	Y	R		
1	2	3	4	5	6	7	8	9
н235О	-	-	-	353349.60	1193396.87	-	Метод спутниковых геодезических измерений (определений)	0.1
н236О	-	-	-	353348.22	1193400.51	-	Метод спутниковых геодезических измерений (определений)	0.1
н237О	-	-	-	353342.69	1193398.30	-	Метод спутниковых геодезических измерений (определений)	0.1
н238О	-	-	-	353344.08	1193394.62	-	Метод спутниковых геодезических измерений (определений)	0.1
н235О	-	-	-	353349.60	1193396.87	-	Метод спутниковых геодезических измерений (определений)	0.1

**2. Сведения о характеристиках объекта недвижимости
с кадастровым номером : 39:15:133303:447 :**

№ п/п	Наименование характеристики	Значение характеристики
1	2	3
1.	Вид объекта недвижимости	здание
2.	Ранее присвоенный государственный учетный номер (инвентарный) здания, сооружения, объекта незавершенного строительства	-
3.	Кадастровый номер земельного участка (земельных участков), в границах которого (которых) расположены здание, сооружение, объект незавершенного строительства	-
4.	Уникальный учетный номер кадастрового квартала, в границах которого расположены здание, сооружение, объект незавершенного строительства	39:15:133303
5.	Адрес здания, сооружения, объекта незавершенного строительства	-

**2. Сведения о характеристиках объекта недвижимости
с кадастровым номером : 39:15:133303:447 :**

№ п/п	Наименование характеристики	Значение характеристики
1	2	3
5.1.	Сведения о местоположении здания, сооружения, объекта незавершенного строительства (при отсутствии адреса) в структурированном в соответствии с федеральной информационной адресной системой виде	-
5.2.	Дополнительные сведения о местоположении	-
6.	Иные сведения	-

3. Пояснения к сведениям об объекте недвижимости с кадастровым номером 39:15:133303:447 :

1.	-
----	---

**Описание местоположения зданий, сооружений,
объектов незавершенного строительства на земельном участке**

**1. Сведения о характерных точках контура объекта недвижимости
с кадастровым номером : 39:15:133303:161 :**

Система координат МСК-39, зона 1

Зона № 1

Обозначение характерных точек контура	Содержатся в Едином государственном реестре недвижимости			Определены в ходе выполнения комплексных кадастровых работ			Метод опреде ления коор динат	Формулы, примененные для расчета средней квадратической погрешности определения координат характерных точек (Mt), м, с подставленными в такие формулы значениями и итоговые (вычисленные) значения Mt, м
	Координаты, м		Ради ус, м	Координаты, м		Ради ус, м		
	X	Y	R	X	Y	R		
1	2	3	4	5	6	7	8	9
н239О	-	-	-	353337.59	1193408.80	-	Метод спутниковых геодезических измерений (определений)	0.1
н178О	-	-	-	353335.20	1193411.80	-	Метод спутниковых геодезических измерений (определений)	0.1
н174О	-	-	-	353342.68	1193414.80	-	Метод спутниковых геодезических измерений (определений)	0.1
н240О	-	-	-	353344.02	1193411.10	-	Метод спутниковых геодезических измерений (определений)	0.1
н239О	-	-	-	353337.59	1193408.80	-	Метод спутниковых геодезических измерений (определений)	0.1

**2. Сведения о характеристиках объекта недвижимости
с кадастровым номером : 39:15:133303:161 :**

№ п/п	Наименование характеристики	Значение характеристики
1	2	3
1.	Вид объекта недвижимости	здание
2.	Ранее присвоенный государственный учетный номер (инвентарный) здания, сооружения, объекта незавершенного строительства	-
3.	Кадастровый номер земельного участка (земельных участков), в границах которого (которых) расположены здание, сооружение, объект незавершенного строительства	-
4.	Уникальный учетный номер кадастрового квартала, в границах которого расположены здание, сооружение, объект незавершенного строительства	39:15:133303
5.	Адрес здания, сооружения, объекта незавершенного строительства	-

**2. Сведения о характеристиках объекта недвижимости
с кадастровым номером : 39:15:133303:161 :**

№ п/п	Наименование характеристики	Значение характеристики
1	2	3
5.1.	Сведения о местоположении здания, сооружения, объекта незавершенного строительства (при отсутствии адреса) в структурированном в соответствии с федеральной информационной адресной системой виде	-
5.2.	Дополнительные сведения о местоположении	-
6.	Иные сведения	-

3. Пояснения к сведениям об объекте недвижимости с кадастровым номером 39:15:133303:161 :

1.	-
----	---

**Описание местоположения зданий, сооружений,
объектов незавершенного строительства на земельном участке**

**1. Сведения о характерных точках контура объекта недвижимости
с кадастровым номером : 39:15:133303:150 :**

Система координат МСК-39, зона 1

Зона № 1

Обозначение характерных точек контура	Содержатся в Едином государственном реестре недвижимости			Определены в ходе выполнения комплексных кадастровых работ			Метод опреде ления коор динат	Формулы, примененные для расчета средней квадратической погрешности определения координат характерных точек (Mt), м, с подставленными в такие формулы значениями и итоговые (вычисленные) значения Mt, м
	Координаты, м		Ради ус, м	Координаты, м		Ради ус, м		
	X	Y	R	X	Y	R		
1	2	3	4	5	6	7	8	9
н190О	-	-	-	353326.90	1193431.47	-	Метод спутниковых геодезических измерений (определений)	0.1
н189О	-	-	-	353335.42	1193434.60	-	Метод спутниковых геодезических измерений (определений)	0.1
163	-	-	-	353336.91	1193430.72	-	Метод спутниковых геодезических измерений (определений)	0.1
н180О	-	-	-	353328.54	1193427.37	-	Метод спутниковых геодезических измерений (определений)	0.1
н191О	-	-	-	353327.63	1193429.70	-	Метод спутниковых геодезических измерений (определений)	0.1
н190О	-	-	-	353326.90	1193431.47	-	Метод спутниковых геодезических измерений (определений)	0.1

**2. Сведения о характеристиках объекта недвижимости
с кадастровым номером : 39:15:133303:150 :**

№ п/п	Наименование характеристики	Значение характеристики
1	2	3
1.	Вид объекта недвижимости	здание
2.	Ранее присвоенный государственный учетный номер (инвентарный) здания, сооружения, объекта незавершенного строительства	-
3.	Кадастровый номер земельного участка (земельных участков), в границах которого (которых) расположены здание, сооружение, объект незавершенного строительства	-

2. Сведения о характеристиках объекта недвижимости с кадастровым номером : 39:15:133303:150 :

№ п/п	Наименование характеристики	Значение характеристики
1	2	3
4.	Уникальный учетный номер кадастрового квартала, в границах которого расположены здание, сооружение, объект незавершенного строительства	39:15:133303
5.	Адрес здания, сооружения, объекта незавершенного строительства	-
5.1.	Сведения о местоположении здания, сооружения, объекта незавершенного строительства (при отсутствии адреса) в структурированном в соответствии с федеральной информационной адресной системой виде	-
5.2.	Дополнительные сведения о местоположении	-
6.	Иные сведения	-

3. Пояснения к сведениям об объекте недвижимости с кадастровым номером 39:15:133303:150 :

1.	-
----	---

**Описание местоположения зданий, сооружений,
объектов незавершенного строительства на земельном участке**

**1. Сведения о характерных точках контура объекта недвижимости
с кадастровым номером : 39:15:133303:256 :**

Система координат МСК-39, зона 1

Зона № 1

Обозначение характерных точек контура	Содержатся в Едином государственном реестре недвижимости			Определены в ходе выполнения комплексных кадастровых работ			Метод опреде ления коор динат	Формулы, примененные для расчета средней квадратической погрешности определения координат характерных точек (Mt), м, с подставленными в такие формулы значениями и итоговые (вычисленные) значения Mt, м
	Координаты, м		Ради ус, м	Координаты, м		Ради ус, м		
	X	Y	R	X	Y	R		
1	2	3	4	5	6	7	8	9
н1940	-	-	-	353334.28	1193437.98	-	Метод спутниковых геодезических измерений (определений)	0.1
н1920	-	-	-	353325.43	1193435.02	-	Метод спутниковых геодезических измерений (определений)	0.1
170	-	-	-	353324.77	1193436.62	-	Метод спутниковых геодезических измерений (определений)	0.1
н1950	-	-	-	353324.33	1193438.34	-	Метод спутниковых геодезических измерений (определений)	0.1
н1960	-	-	-	353332.75	1193441.64	-	Метод спутниковых геодезических измерений (определений)	0.1
н1940	-	-	-	353334.28	1193437.98	-	Метод спутниковых геодезических измерений (определений)	0.1

**2. Сведения о характеристиках объекта недвижимости
с кадастровым номером : 39:15:133303:256 :**

№ п/п	Наименование характеристики	Значение характеристики
1	2	3
1.	Вид объекта недвижимости	здание
2.	Ранее присвоенный государственный учетный номер (инвентарный) здания, сооружения, объекта незавершенного строительства	-
3.	Кадастровый номер земельного участка (земельных участков), в границах которого (которых) расположены здание, сооружение, объект незавершенного строительства	-

2. Сведения о характеристиках объекта недвижимости с кадастровым номером : 39:15:133303:256 :

№ п/п	Наименование характеристики	Значение характеристики
1	2	3
4.	Уникальный учетный номер кадастрового квартала, в границах которого расположены здание, сооружение, объект незавершенного строительства	39:15:133303
5.	Адрес здания, сооружения, объекта незавершенного строительства	-
5.1.	Сведения о местоположении здания, сооружения, объекта незавершенного строительства (при отсутствии адреса) в структурированном в соответствии с федеральной информационной адресной системой виде	-
5.2.	Дополнительные сведения о местоположении	-
6.	Иные сведения	-

3. Пояснения к сведениям об объекте недвижимости с кадастровым номером 39:15:133303:256 :

1.	-
----	---

**Описание местоположения зданий, сооружений,
объектов незавершенного строительства на земельном участке**

**1. Сведения о характерных точках контура объекта недвижимости
с кадастровым номером : 39:15:133303:201 :**

Система координат МСК-39, зона 1

Зона № 1

Обозначение характерных точек контура	Содержатся в Едином государственном реестре недвижимости			Определены в ходе выполнения комплексных кадастровых работ			Метод опреде ления коор динат	Формулы, примененные для расчета средней квадратической погрешности определения координат характерных точек (Mt), м, с подставленными в такие формулы значениями и итоговые (вычисленные) значения Mt, м
	Координаты, м		Ради ус, м	Координаты, м		Ради ус, м		
	X	Y	R	X	Y	R		
1	2	3	4	5	6	7	8	9
н227О	-	-	-	353310.58	1193449.54	-	Метод спутниковых геодезических измерений (определений)	0.1
н213О	-	-	-	353318.60	1193452.70	-	Метод спутниковых геодезических измерений (определений)	0.1
н206О	-	-	-	353320.04	1193449.28	-	Метод спутниковых геодезических измерений (определений)	0.1
178	-	-	-	353318.35	1193448.54	-	Метод спутниковых геодезических измерений (определений)	0.1
179	-	-	-	353311.93	1193445.74	-	Метод спутниковых геодезических измерений (определений)	0.1
н227О	-	-	-	353310.58	1193449.54	-	Метод спутниковых геодезических измерений (определений)	0.1

**2. Сведения о характеристиках объекта недвижимости
с кадастровым номером : 39:15:133303:201 :**

№ п/п	Наименование характеристики	Значение характеристики
1	2	3
1.	Вид объекта недвижимости	здание
2.	Ранее присвоенный государственный учетный номер (инвентарный) здания, сооружения, объекта незавершенного строительства	-
3.	Кадастровый номер земельного участка (земельных участков), в границах которого (которых) расположены здание, сооружение, объект незавершенного строительства	-

2. Сведения о характеристиках объекта недвижимости с кадастровым номером : 39:15:133303:201 :

№ п/п	Наименование характеристики	Значение характеристики
1	2	3
4.	Уникальный учетный номер кадастрового квартала, в границах которого расположены здание, сооружение, объект незавершенного строительства	39:15:133303
5.	Адрес здания, сооружения, объекта незавершенного строительства	-
5.1.	Сведения о местоположении здания, сооружения, объекта незавершенного строительства (при отсутствии адреса) в структурированном в соответствии с федеральной информационной адресной системой виде	-
5.2.	Дополнительные сведения о местоположении	-
6.	Иные сведения	-

3. Пояснения к сведениям об объекте недвижимости с кадастровым номером 39:15:133303:201 :

1.	-
----	---

**Описание местоположения зданий, сооружений,
объектов незавершенного строительства на земельном участке**

**1. Сведения о характерных точках контура объекта недвижимости
с кадастровым номером : 39:15:133303:347 :**

Система координат МСК-39, зона 1

Зона № 1

Обозначение характерных точек контура	Содержатся в Едином государственном реестре недвижимости			Определены в ходе выполнения комплексных кадастровых работ			Метод опреде ления коор динат	Формулы, примененные для расчета средней квадратической погрешности определения координат характерных точек (Mt), м, с подставленными в такие формулы значениями и итоговые (вычисленные) значения Mt, м
	Координаты, м		Ради ус, м	Координаты, м		Ради ус, м		
	X	Y	R	X	Y	R		
1	2	3	4	5	6	7	8	9
н227О	-	-	-	353310.58	1193449.54	-	Метод спутниковых геодезических измерений (определений)	0.1
н213О	-	-	-	353318.60	1193452.70	-	Метод спутниковых геодезических измерений (определений)	0.1
н214О	-	-	-	353317.29	1193456.33	-	Метод спутниковых геодезических измерений (определений)	0.1
н228О	-	-	-	353309.06	1193453.39	-	Метод спутниковых геодезических измерений (определений)	0.1
н227О	-	-	-	353310.58	1193449.54	-	Метод спутниковых геодезических измерений (определений)	0.1

**2. Сведения о характеристиках объекта недвижимости
с кадастровым номером : 39:15:133303:347 :**

№ п/п	Наименование характеристики	Значение характеристики
1	2	3
1.	Вид объекта недвижимости	здание
2.	Ранее присвоенный государственный учетный номер (инвентарный) здания, сооружения, объекта незавершенного строительства	-
3.	Кадастровый номер земельного участка (земельных участков), в границах которого (которых) расположены здание, сооружение, объект незавершенного строительства	-
4.	Уникальный учетный номер кадастрового квартала, в границах которого расположены здание, сооружение, объект незавершенного строительства	39:15:133303
5.	Адрес здания, сооружения, объекта незавершенного строительства	-

2. Сведения о характеристиках объекта недвижимости с кадастровым номером : 39:15:133303:347 :

№ п/п	Наименование характеристики	Значение характеристики
1	2	3
5.1.	Сведения о местоположении здания, сооружения, объекта незавершенного строительства (при отсутствии адреса) в структурированном в соответствии с федеральной информационной адресной системой виде	-
5.2.	Дополнительные сведения о местоположении	-
6.	Иные сведения	-

3. Пояснения к сведениям об объекте недвижимости с кадастровым номером 39:15:133303:347 :

1.	-
----	---

**Описание местоположения зданий, сооружений,
объектов незавершенного строительства на земельном участке**

**1. Сведения о характерных точках контура объекта недвижимости
с кадастровым номером : 39:15:133303:177 :**

Система координат МСК-39, зона 1

Зона № 1

Обозначение характерных точек контура	Содержатся в Едином государственном реестре недвижимости			Определены в ходе выполнения комплексных кадастровых работ			Метод опреде ления коор динат	Формулы, примененные для расчета средней квадратической погрешности определения координат характерных точек (Mt), м, с подставленными в такие формулы значениями и итоговые (вычисленные) значения Mt, м
	Координаты, м		Ради ус, м	Координаты, м		Ради ус, м		
	X	Y	R	X	Y	R		
1	2	3	4	5	6	7	8	9
н229О	-	-	-	353307.68	1193457.09	-	Метод спутниковых геодезических измерений (определений)	0.1
н219О	-	-	-	353315.99	1193460.18	-	Метод спутниковых геодезических измерений (определений)	0.1
н218О	-	-	-	353314.93	1193462.79	-	Метод спутниковых геодезических измерений (определений)	0.1
н222О	-	-	-	353314.48	1193463.84	-	Метод спутниковых геодезических измерений (определений)	0.1
н230О	-	-	-	353305.94	1193460.71	-	Метод спутниковых геодезических измерений (определений)	0.1
н229О	-	-	-	353307.68	1193457.09	-	Метод спутниковых геодезических измерений (определений)	0.1

**2. Сведения о характеристиках объекта недвижимости
с кадастровым номером : 39:15:133303:177 :**

№ п/п	Наименование характеристики	Значение характеристики
1	2	3
1.	Вид объекта недвижимости	здание
2.	Ранее присвоенный государственный учетный номер (инвентарный) здания, сооружения, объекта незавершенного строительства	-
3.	Кадастровый номер земельного участка (земельных участков), в границах которого (которых) расположены здание, сооружение, объект незавершенного строительства	-

2. Сведения о характеристиках объекта недвижимости с кадастровым номером : 39:15:133303:177 :

№ п/п	Наименование характеристики	Значение характеристики
1	2	3
4.	Уникальный учетный номер кадастрового квартала, в границах которого расположены здание, сооружение, объект незавершенного строительства	39:15:133303
5.	Адрес здания, сооружения, объекта незавершенного строительства	-
5.1.	Сведения о местоположении здания, сооружения, объекта незавершенного строительства (при отсутствии адреса) в структурированном в соответствии с федеральной информационной адресной системой виде	-
5.2.	Дополнительные сведения о местоположении	-
6.	Иные сведения	-

3. Пояснения к сведениям об объекте недвижимости с кадастровым номером 39:15:133303:177 :

1.	-
----	---

**Описание местоположения зданий, сооружений,
объектов незавершенного строительства на земельном участке**

**1. Сведения о характерных точках контура объекта недвижимости
с кадастровым номером : 39:15:133303:94 :**

Система координат МСК-39, зона 1

Зона № 1

Обозначение характерных точек контура	Содержатся в Едином государственном реестре недвижимости			Определены в ходе выполнения комплексных кадастровых работ			Метод опреде ления коор динат	Формулы, примененные для расчета средней квадратической погрешности определения координат характерных точек (Mt), м, с подставленными в такие формулы значениями и итоговые (вычисленные) значения Mt, м
	Координаты, м		Ради ус, м	Координаты, м		Ради ус, м		
	X	Y	R	X	Y	R		
1	2	3	4	5	6	7	8	9
208	-	-	-	353304.83	1193464.13	-	Метод спутниковых геодезических измерений (определений)	0.1
н230O	-	-	-	353305.94	1193460.71	-	Метод спутниковых геодезических измерений (определений)	0.1
н222O	-	-	-	353314.48	1193463.84	-	Метод спутниковых геодезических измерений (определений)	0.1
н221O	-	-	-	353313.57	1193466.16	-	Метод спутниковых геодезических измерений (определений)	0.1
н226O	-	-	-	353313.18	1193466.96	-	Метод спутниковых геодезических измерений (определений)	0.1
189	-	-	-	353310.99	1193466.22	-	Метод спутниковых геодезических измерений (определений)	0.1
192	-	-	-	353304.93	1193464.16	-	Метод спутниковых геодезических измерений (определений)	0.1
208	-	-	-	353304.83	1193464.13	-	Метод спутниковых геодезических измерений (определений)	0.1

2. Сведения о характеристиках объекта недвижимости с кадастровым номером : 39:15:133303:94 :

№ п/п	Наименование характеристики	Значение характеристики
1	2	3
1.	Вид объекта недвижимости	здание
2.	Ранее присвоенный государственный учетный номер (инвентарный) здания, сооружения, объекта незавершенного строительства	-
3.	Кадастровый номер земельного участка (земельных участков), в границах которого (которых) расположены здание, сооружение, объект незавершенного строительства	-
4.	Уникальный учетный номер кадастрового квартала, в границах которого расположены здание, сооружение, объект незавершенного строительства	39:15:133303
5.	Адрес здания, сооружения, объекта незавершенного строительства	-
5.1.	Сведения о местоположении здания, сооружения, объекта незавершенного строительства (при отсутствии адреса) в структурированном в соответствии с федеральной информационной адресной системой виде	-
5.2.	Дополнительные сведения о местоположении	-
6.	Иные сведения	-

3. Пояснения к сведениям об объекте недвижимости с кадастровым номером 39:15:133303:94 :

1.	-
----	---

**Описание местоположения зданий, сооружений,
объектов незавершенного строительства на земельном участке**

**1. Сведения о характерных точках контура объекта недвижимости
с кадастровым номером : 39:15:133303:346 :**

Система координат МСК-39, зона 1

Зона № 1

Обозначение характерных точек контура	Содержатся в Едином государственном реестре недвижимости			Определены в ходе выполнения комплексных кадастровых работ			Метод опреде ления коор динат	Формулы, примененные для расчета средней квадратической погрешности определения координат характерных точек (Mt), м, с подставленными в такие формулы значениями и итоговые (вычисленные) значения Mt, м
	Координаты, м		Ради ус, м	Координаты, м		Ради ус, м		
	X	Y	R	X	Y	R		
1	2	3	4	5	6	7	8	9
209	-	-	-	353308.42	1193488.58	-	Метод спутниковых геодезических измерений (определений)	0.1
206	-	-	-	353313.54	1193474.43	-	Метод спутниковых геодезических измерений (определений)	0.1
199	-	-	-	353312.50	1193473.99	-	Метод спутниковых геодезических измерений (определений)	0.1
211	-	-	-	353309.42	1193472.79	-	Метод спутниковых геодезических измерений (определений)	0.1
н173О	-	-	-	353308.67	1193475.08	-	Метод спутниковых геодезических измерений (определений)	0.1
210	-	-	-	353304.65	1193487.41	-	Метод спутниковых геодезических измерений (определений)	0.1
209	-	-	-	353308.42	1193488.58	-	Метод спутниковых геодезических измерений (определений)	0.1

**2. Сведения о характеристиках объекта недвижимости
с кадастровым номером : 39:15:133303:346 :**

№ п/п	Наименование характеристики	Значение характеристики
1	2	3
1.	Вид объекта недвижимости	здание

**2. Сведения о характеристиках объекта недвижимости
с кадастровым номером : 39:15:133303:346 :**

№ п/п	Наименование характеристики	Значение характеристики
1	2	3
2.	Ранее присвоенный государственный учетный номер (инвентарный) здания, сооружения, объекта незавершенного строительства	-
3.	Кадастровый номер земельного участка (земельных участков), в границах которого (которых) расположены здание, сооружение, объект незавершенного строительства	39:15:133303:1177
4.	Уникальный учетный номер кадастрового квартала, в границах которого расположены здание, сооружение, объект незавершенного строительства	39:15:133303
5.	Адрес здания, сооружения, объекта незавершенного строительства	-
5.1.	Сведения о местоположении здания, сооружения, объекта незавершенного строительства (при отсутствии адреса) в структурированном в соответствии с федеральной информационной адресной системой виде	-
5.2.	Дополнительные сведения о местоположении	-
6.	Иные сведения	-

3. Пояснения к сведениям об объекте недвижимости с кадастровым номером 39:15:133303:346 :

1.	-
----	---

**Описание местоположения зданий, сооружений,
объектов незавершенного строительства на земельном участке**

**1. Сведения о характерных точках контура объекта недвижимости
с кадастровым номером : 39:15:133303:425 :**

Система координат МСК-39, зона 1

Зона № 1

Обозначение характерных точек контура	Содержатся в Едином государственном реестре недвижимости			Определены в ходе выполнения комплексных кадастровых работ			Метод опреде ления коор динат	Формулы, примененные для расчета средней квадратической погрешности определения координат характерных точек (Mt), м, с подставленными в такие формулы значениями и итоговые (вычисленные) значения Mt, м
	Координаты, м		Ради ус, м	Координаты, м		Ради ус, м		
	X	Y	R	X	Y	R		
1	2	3	4	5	6	7	8	9
н233О	-	-	-	353298.67	1193471.40	-	Метод спутниковых геодезических измерений (определений)	0.1
196	-	-	-	353301.92	1193472.52	-	Метод спутниковых геодезических измерений (определений)	0.1
н231О	-	-	-	353299.57	1193479.81	-	Метод спутниковых геодезических измерений (определений)	0.1
н232О	-	-	-	353296.41	1193478.81	-	Метод спутниковых геодезических измерений (определений)	0.1
н233О	-	-	-	353298.67	1193471.40	-	Метод спутниковых геодезических измерений (определений)	0.1

**2. Сведения о характеристиках объекта недвижимости
с кадастровым номером : 39:15:133303:425 :**

№ п/п	Наименование характеристики	Значение характеристики
1	2	3
1.	Вид объекта недвижимости	здание
2.	Ранее присвоенный государственный учетный номер (инвентарный) здания, сооружения, объекта незавершенного строительства	-
3.	Кадастровый номер земельного участка (земельных участков), в границах которого (которых) расположены здание, сооружение, объект незавершенного строительства	-
4.	Уникальный учетный номер кадастрового квартала, в границах которого расположены здание, сооружение, объект незавершенного строительства	39:15:133303
5.	Адрес здания, сооружения, объекта незавершенного строительства	-

**2. Сведения о характеристиках объекта недвижимости
с кадастровым номером : 39:15:133303:425 :**

№ п/п	Наименование характеристики	Значение характеристики
1	2	3
5.1.	Сведения о местоположении здания, сооружения, объекта незавершенного строительства (при отсутствии адреса) в структурированном в соответствии с федеральной информационной адресной системой виде	-
5.2.	Дополнительные сведения о местоположении	-
6.	Иные сведения	-

3. Пояснения к сведениям об объекте недвижимости с кадастровым номером 39:15:133303:425 :

1.	-
----	---

**Описание местоположения зданий, сооружений,
объектов незавершенного строительства на земельном участке**

**1. Сведения о характерных точках контура объекта недвижимости
с кадастровым номером : 39:15:133303:356 :**

Система координат МСК-39, зона 1

Зона № 1

Обозначение характерных точек контура	Содержатся в Едином государственном реестре недвижимости			Определены в ходе выполнения комплексных кадастровых работ			Метод опреде ления коор динат	Формулы, примененные для расчета средней квадратической погрешности определения координат характерных точек (Mt), м, с подставленными в такие формулы значениями и итоговые (вычисленные) значения Mt, м
	Координаты, м		Ради ус, м	Координаты, м		Ради ус, м		
	X	Y	R	X	Y	R		
1	2	3	4	5	6	7	8	9
220	-	-	-	353295.13	1193470.54	-	Метод спутниковых геодезических измерений (определений)	0.1
н233О	-	-	-	353298.67	1193471.40	-	Метод спутниковых геодезических измерений (определений)	0.1
н232О	-	-	-	353296.41	1193478.81	-	Метод спутниковых геодезических измерений (определений)	0.1
н280О	-	-	-	353296.00	1193478.68	-	Метод спутниковых геодезических измерений (определений)	0.1
221	-	-	-	353292.92	1193477.72	-	Метод спутниковых геодезических измерений (определений)	0.1
220	-	-	-	353295.13	1193470.54	-	Метод спутниковых геодезических измерений (определений)	0.1

**2. Сведения о характеристиках объекта недвижимости
с кадастровым номером : 39:15:133303:356 :**

№ п/п	Наименование характеристики	Значение характеристики
1	2	3
1.	Вид объекта недвижимости	здание
2.	Ранее присвоенный государственный учетный номер (инвентарный) здания, сооружения, объекта незавершенного строительства	-
3.	Кадастровый номер земельного участка (земельных участков), в границах которого (которых) расположены здание, сооружение, объект незавершенного строительства	-

2. Сведения о характеристиках объекта недвижимости с кадастровым номером : 39:15:133303:356 :

№ п/п	Наименование характеристики	Значение характеристики
1	2	3
4.	Уникальный учетный номер кадастрового квартала, в границах которого расположены здание, сооружение, объект незавершенного строительства	39:15:133303
5.	Адрес здания, сооружения, объекта незавершенного строительства	-
5.1.	Сведения о местоположении здания, сооружения, объекта незавершенного строительства (при отсутствии адреса) в структурированном в соответствии с федеральной информационной адресной системой виде	-
5.2.	Дополнительные сведения о местоположении	-
6.	Иные сведения	-

3. Пояснения к сведениям об объекте недвижимости с кадастровым номером 39:15:133303:356 :

1.	-
----	---

**Описание местоположения зданий, сооружений,
объектов незавершенного строительства на земельном участке**

**1. Сведения о характерных точках контура объекта недвижимости
с кадастровым номером : 39:15:133303:395 :**

Система координат МСК-39, зона 1

Зона № 1

Обозначение характерных точек контура	Содержатся в Едином государственном реестре недвижимости			Определены в ходе выполнения комплексных кадастровых работ			Метод опреде ления коор динат	Формулы, примененные для расчета средней квадратической погрешности определения координат характерных точек (Mt), м, с подставленными в такие формулы значениями и итоговые (вычисленные) значения Mt, м
	Координаты, м		Ради ус, м	Координаты, м		Ради ус, м		
	X	Y	R	X	Y	R		
1	2	3	4	5	6	7	8	9
216	-	-	-	353280.97	1193466.07	-	Метод спутниковых геодезических измерений (определений)	0.1
217	-	-	-	353279.13	1193472.05	-	Метод спутниковых геодезических измерений (определений)	0.1
218	-	-	-	353275.66	1193470.99	-	Метод спутниковых геодезических измерений (определений)	0.1
219	-	-	-	353277.57	1193465.00	-	Метод спутниковых геодезических измерений (определений)	0.1
216	-	-	-	353280.97	1193466.07	-	Метод спутниковых геодезических измерений (определений)	0.1

**2. Сведения о характеристиках объекта недвижимости
с кадастровым номером : 39:15:133303:395 :**

№ п/п	Наименование характеристики	Значение характеристики
1	2	3
1.	Вид объекта недвижимости	здание
2.	Ранее присвоенный государственный учетный номер (инвентарный) здания, сооружения, объекта незавершенного строительства	-
3.	Кадастровый номер земельного участка (земельных участков), в границах которого (которых) расположены здание, сооружение, объект незавершенного строительства	-
4.	Уникальный учетный номер кадастрового квартала, в границах которого расположены здание, сооружение, объект незавершенного строительства	39:15:133303
5.	Адрес здания, сооружения, объекта незавершенного строительства	-

**2. Сведения о характеристиках объекта недвижимости
с кадастровым номером : 39:15:133303:395 :**

№ п/п	Наименование характеристики	Значение характеристики
1	2	3
5.1.	Сведения о местоположении здания, сооружения, объекта незавершенного строительства (при отсутствии адреса) в структурированном в соответствии с федеральной информационной адресной системой виде	-
5.2.	Дополнительные сведения о местоположении	-
6.	Иные сведения	-

3. Пояснения к сведениям об объекте недвижимости с кадастровым номером 39:15:133303:395 :

1.	-
----	---

**Описание местоположения зданий, сооружений,
объектов незавершенного строительства на земельном участке**

**1. Сведения о характерных точках контура объекта недвижимости
с кадастровым номером : 39:15:133303:281 :**

Система координат МСК-39, зона 1

Зона № 1

Обозначение характерных точек контура	Содержатся в Едином государственном реестре недвижимости			Определены в ходе выполнения комплексных кадастровых работ			Метод опреде ления коор динат	Формулы, примененные для расчета средней квадратической погрешности определения координат характерных точек (Mt), м, с подставленными в такие формулы значениями и итоговые (вычисленные) значения Mt, м
	Координаты, м		Ради ус, м	Координаты, м		Ради ус, м		
	X	Y	R	X	Y	R		
1	2	3	4	5	6	7	8	9
н265О	-	-	-	353263.39	1193474.91	-	Метод спутниковых геодезических измерений (определений)	0.1
н264О	-	-	-	353265.11	1193469.30	-	Метод спутниковых геодезических измерений (определений)	0.1
н263О	-	-	-	353264.46	1193469.10	-	Метод спутниковых геодезических измерений (определений)	0.1
н261О	-	-	-	353261.66	1193468.24	-	Метод спутниковых геодезических измерений (определений)	0.1
н262О	-	-	-	353259.94	1193473.85	-	Метод спутниковых геодезических измерений (определений)	0.1
н265О	-	-	-	353263.39	1193474.91	-	Метод спутниковых геодезических измерений (определений)	0.1

**2. Сведения о характеристиках объекта недвижимости
с кадастровым номером : 39:15:133303:281 :**

№ п/п	Наименование характеристики	Значение характеристики
1	2	3
1.	Вид объекта недвижимости	здание
2.	Ранее присвоенный государственный учетный номер (инвентарный) здания, сооружения, объекта незавершенного строительства	-
3.	Кадастровый номер земельного участка (земельных участков), в границах которого (которых) расположены здание, сооружение, объект незавершенного строительства	-

2. Сведения о характеристиках объекта недвижимости с кадастровым номером : 39:15:133303:281 :

№ п/п	Наименование характеристики	Значение характеристики
1	2	3
4.	Уникальный учетный номер кадастрового квартала, в границах которого расположены здание, сооружение, объект незавершенного строительства	39:15:133303
5.	Адрес здания, сооружения, объекта незавершенного строительства	-
5.1.	Сведения о местоположении здания, сооружения, объекта незавершенного строительства (при отсутствии адреса) в структурированном в соответствии с федеральной информационной адресной системой виде	-
5.2.	Дополнительные сведения о местоположении	-
6.	Иные сведения	-

3. Пояснения к сведениям об объекте недвижимости с кадастровым номером 39:15:133303:281 :

1.	-
----	---

**Описание местоположения зданий, сооружений,
объектов незавершенного строительства на земельном участке**

**1. Сведения о характерных точках контура объекта недвижимости
с кадастровым номером : 39:15:133303:295 :**

Система координат МСК-39, зона 1

Зона № 1

Обозначение характерных точек контура	Содержатся в Едином государственном реестре недвижимости			Определены в ходе выполнения комплексных кадастровых работ			Метод опреде ления коор динат	Формулы, примененные для расчета средней квадратической погрешности определения координат характерных точек (Mt), м, с подставленными в такие формулы значениями и итоговые (вычисленные) значения Mt, м
	Координаты, м		Ради ус, м	Координаты, м		Ради ус, м		
	X	Y	R	X	Y	R		
1	2	3	4	5	6	7	8	9
н262О	-	-	-	353259.94	1193473.85	-	Метод спутниковых геодезических измерений (определений)	0.1
н258О	-	-	-	353256.57	1193472.86	-	Метод спутниковых геодезических измерений (определений)	0.1
н257О	-	-	-	353258.30	1193467.22	-	Метод спутниковых геодезических измерений (определений)	0.1
н259О	-	-	-	353258.56	1193467.30	-	Метод спутниковых геодезических измерений (определений)	0.1
н260О	-	-	-	353261.59	1193468.22	-	Метод спутниковых геодезических измерений (определений)	0.1
н261О	-	-	-	353261.66	1193468.24	-	Метод спутниковых геодезических измерений (определений)	0.1
н262О	-	-	-	353259.94	1193473.85	-	Метод спутниковых геодезических измерений (определений)	0.1

**2. Сведения о характеристиках объекта недвижимости
с кадастровым номером : 39:15:133303:295 :**

№ п/п	Наименование характеристики	Значение характеристики
1	2	3
1.	Вид объекта недвижимости	здание

**2. Сведения о характеристиках объекта недвижимости
с кадастровым номером : 39:15:133303:295 :**

№ п/п	Наименование характеристики	Значение характеристики
1	2	3
2.	Ранее присвоенный государственный учетный номер (инвентарный) здания, сооружения, объекта незавершенного строительства	-
3.	Кадастровый номер земельного участка (земельных участков), в границах которого (которых) расположены здание, сооружение, объект незавершенного строительства	-
4.	Уникальный учетный номер кадастрового квартала, в границах которого расположены здание, сооружение, объект незавершенного строительства	39:15:133303
5.	Адрес здания, сооружения, объекта незавершенного строительства	-
5.1.	Сведения о местоположении здания, сооружения, объекта незавершенного строительства (при отсутствии адреса) в структурированном в соответствии с федеральной информационной адресной системой виде	-
5.2.	Дополнительные сведения о местоположении	-
6.	Иные сведения	-

3. Пояснения к сведениям об объекте недвижимости с кадастровым номером 39:15:133303:295 :

1.	-
----	---

**Описание местоположения зданий, сооружений,
объектов незавершенного строительства на земельном участке**

**1. Сведения о характерных точках контура объекта недвижимости
с кадастровым номером : 39:15:133303:364 :**

Система координат МСК-39, зона 1

Зона № 1

Обозначение характерных точек контура	Содержатся в Едином государственном реестре недвижимости			Определены в ходе выполнения комплексных кадастровых работ			Метод опреде ления коор динат	Формулы, примененные для расчета средней квадратической погрешности определения координат характерных точек (Mt), м, с подставленными в такие формулы значениями и итоговые (вычисленные) значения Mt, м
	Координаты, м		Ради ус, м	Координаты, м		Ради ус, м		
	X	Y	R	X	Y	R		
1	2	3	4	5	6	7	8	9
н290О	-	-	-	353254.35	1193457.57	-	Метод спутниковых геодезических измерений (определений)	0.1
н253О	-	-	-	353251.99	1193465.29	-	Метод спутниковых геодезических измерений (определений)	0.1
н254О	-	-	-	353254.86	1193466.17	-	Метод спутниковых геодезических измерений (определений)	0.1
н256О	-	-	-	353254.96	1193466.20	-	Метод спутниковых геодезических измерений (определений)	0.1
н291О	-	-	-	353257.31	1193458.51	-	Метод спутниковых геодезических измерений (определений)	0.1
н290О	-	-	-	353254.35	1193457.57	-	Метод спутниковых геодезических измерений (определений)	0.1

**2. Сведения о характеристиках объекта недвижимости
с кадастровым номером : 39:15:133303:364 :**

№ п/п	Наименование характеристики	Значение характеристики
1	2	3
1.	Вид объекта недвижимости	здание
2.	Ранее присвоенный государственный учетный номер (инвентарный) здания, сооружения, объекта незавершенного строительства	-
3.	Кадастровый номер земельного участка (земельных участков), в границах которого (которых) расположены здание, сооружение, объект незавершенного строительства	-

2. Сведения о характеристиках объекта недвижимости с кадастровым номером : 39:15:133303:364 :

№ п/п	Наименование характеристики	Значение характеристики
1	2	3
4.	Уникальный учетный номер кадастрового квартала, в границах которого расположены здание, сооружение, объект незавершенного строительства	39:15:133303
5.	Адрес здания, сооружения, объекта незавершенного строительства	-
5.1.	Сведения о местоположении здания, сооружения, объекта незавершенного строительства (при отсутствии адреса) в структурированном в соответствии с федеральной информационной адресной системой виде	-
5.2.	Дополнительные сведения о местоположении	-
6.	Иные сведения	-

3. Пояснения к сведениям об объекте недвижимости с кадастровым номером 39:15:133303:364 :

1.	-
----	---

**Описание местоположения зданий, сооружений,
объектов незавершенного строительства на земельном участке**

**1. Сведения о характерных точках контура объекта недвижимости
с кадастровым номером : 39:15:133303:365 :**

Система координат МСК-39, зона 1

Зона № 1

Обозначение характерных точек контура	Содержатся в Едином государственном реестре недвижимости			Определены в ходе выполнения комплексных кадастровых работ			Метод опреде ления коор динат	Формулы, примененные для расчета средней квадратической погрешности определения координат характерных точек (Mt), м, с подставленными в такие формулы значениями и итоговые (вычисленные) значения Mt, м
	Координаты, м		Ради ус, м	Координаты, м		Ради ус, м		
	X	Y	R	X	Y	R		
1	2	3	4	5	6	7	8	9
н289О	-	-	-	353251.11	1193456.47	-	Метод спутниковых геодезических измерений (определений)	0.1
н290О	-	-	-	353254.35	1193457.57	-	Метод спутниковых геодезических измерений (определений)	0.1
н253О	-	-	-	353251.99	1193465.29	-	Метод спутниковых геодезических измерений (определений)	0.1
н251О	-	-	-	353251.40	1193465.11	-	Метод спутниковых геодезических измерений (определений)	0.1
н250О	-	-	-	353248.72	1193464.29	-	Метод спутниковых геодезических измерений (определений)	0.1
н289О	-	-	-	353251.11	1193456.47	-	Метод спутниковых геодезических измерений (определений)	0.1

**2. Сведения о характеристиках объекта недвижимости
с кадастровым номером : 39:15:133303:365 :**

№ п/п	Наименование характеристики	Значение характеристики
1	2	3
1.	Вид объекта недвижимости	здание
2.	Ранее присвоенный государственный учетный номер (инвентарный) здания, сооружения, объекта незавершенного строительства	-
3.	Кадастровый номер земельного участка (земельных участков), в границах которого (которых) расположены здание, сооружение, объект незавершенного строительства	-

2. Сведения о характеристиках объекта недвижимости с кадастровым номером : 39:15:133303:365 :

№ п/п	Наименование характеристики	Значение характеристики
1	2	3
4.	Уникальный учетный номер кадастрового квартала, в границах которого расположены здание, сооружение, объект незавершенного строительства	39:15:133303
5.	Адрес здания, сооружения, объекта незавершенного строительства	-
5.1.	Сведения о местоположении здания, сооружения, объекта незавершенного строительства (при отсутствии адреса) в структурированном в соответствии с федеральной информационной адресной системой виде	-
5.2.	Дополнительные сведения о местоположении	-
6.	Иные сведения	-

3. Пояснения к сведениям об объекте недвижимости с кадастровым номером 39:15:133303:365 :

1.	-
----	---

**Описание местоположения зданий, сооружений,
объектов незавершенного строительства на земельном участке**

**1. Сведения о характерных точках контура объекта недвижимости
с кадастровым номером : 39:15:133303:172 :**

Система координат МСК-39, зона 1

Зона № 1

Обозначение характерных точек контура	Содержатся в Едином государственном реестре недвижимости			Определены в ходе выполнения комплексных кадастровых работ			Метод опреде ления коор динат	Формулы, примененные для расчета средней квадратической погрешности определения координат характерных точек (Mt), м, с подставленными в такие формулы значениями и итоговые (вычисленные) значения Mt, м
	Координаты, м		Ради ус, м	Координаты, м		Ради ус, м		
	X	Y	R	X	Y	R		
1	2	3	4	5	6	7	8	9
н252О	-	-	-	353249.66	1193470.80	-	Метод спутниковых геодезических измерений (определений)	0.1
н255О	-	-	-	353253.13	1193471.84	-	Метод спутниковых геодезических измерений (определений)	0.1
н254О	-	-	-	353254.86	1193466.17	-	Метод спутниковых геодезических измерений (определений)	0.1
н253О	-	-	-	353251.99	1193465.29	-	Метод спутниковых геодезических измерений (определений)	0.1
н251О	-	-	-	353251.40	1193465.11	-	Метод спутниковых геодезических измерений (определений)	0.1
н252О	-	-	-	353249.66	1193470.80	-	Метод спутниковых геодезических измерений (определений)	0.1

**2. Сведения о характеристиках объекта недвижимости
с кадастровым номером : 39:15:133303:172 :**

№ п/п	Наименование характеристики	Значение характеристики
1	2	3
1.	Вид объекта недвижимости	здание
2.	Ранее присвоенный государственный учетный номер (инвентарный) здания, сооружения, объекта незавершенного строительства	-
3.	Кадастровый номер земельного участка (земельных участков), в границах которого (которых) расположены здание, сооружение, объект незавершенного строительства	-

2. Сведения о характеристиках объекта недвижимости с кадастровым номером : 39:15:133303:172 :

№ п/п	Наименование характеристики	Значение характеристики
1	2	3
4.	Уникальный учетный номер кадастрового квартала, в границах которого расположены здание, сооружение, объект незавершенного строительства	39:15:133303
5.	Адрес здания, сооружения, объекта незавершенного строительства	-
5.1.	Сведения о местоположении здания, сооружения, объекта незавершенного строительства (при отсутствии адреса) в структурированном в соответствии с федеральной информационной адресной системой виде	-
5.2.	Дополнительные сведения о местоположении	-
6.	Иные сведения	-

3. Пояснения к сведениям об объекте недвижимости с кадастровым номером 39:15:133303:172 :

1.	-
----	---

**Описание местоположения зданий, сооружений,
объектов незавершенного строительства на земельном участке**

**1. Сведения о характерных точках контура объекта недвижимости
с кадастровым номером : 39:15:133303:361 :**

Система координат МСК-39, зона 1

Зона № 1

Обозначение характерных точек контура	Содержатся в Едином государственном реестре недвижимости			Определены в ходе выполнения комплексных кадастровых работ			Метод опреде ления коор динат	Формулы, примененные для расчета средней квадратической погрешности определения координат характерных точек (Mt), м, с подставленными в такие формулы значениями и итоговые (вычисленные) значения Mt, м
	Координаты, м		Ради ус, м	Координаты, м		Ради ус, м		
	X	Y	R	X	Y	R		
1	2	3	4	5	6	7	8	9
н288О	-	-	-	353247.99	1193455.44	-	Метод спутниковых геодезических измерений (определений)	0.1
н247О	-	-	-	353245.58	1193463.33	-	Метод спутниковых геодезических измерений (определений)	0.1
н248О	-	-	-	353247.96	1193464.06	-	Метод спутниковых геодезических измерений (определений)	0.1
н250О	-	-	-	353248.72	1193464.29	-	Метод спутниковых геодезических измерений (определений)	0.1
н289О	-	-	-	353251.11	1193456.47	-	Метод спутниковых геодезических измерений (определений)	0.1
н288О	-	-	-	353247.99	1193455.44	-	Метод спутниковых геодезических измерений (определений)	0.1

**2. Сведения о характеристиках объекта недвижимости
с кадастровым номером : 39:15:133303:361 :**

№ п/п	Наименование характеристики	Значение характеристики
1	2	3
1.	Вид объекта недвижимости	здание
2.	Ранее присвоенный государственный учетный номер (инвентарный) здания, сооружения, объекта незавершенного строительства	-
3.	Кадастровый номер земельного участка (земельных участков), в границах которого (которых) расположены здание, сооружение, объект незавершенного строительства	-

2. Сведения о характеристиках объекта недвижимости с кадастровым номером : 39:15:133303:361 :

№ п/п	Наименование характеристики	Значение характеристики
1	2	3
4.	Уникальный учетный номер кадастрового квартала, в границах которого расположены здание, сооружение, объект незавершенного строительства	39:15:133303
5.	Адрес здания, сооружения, объекта незавершенного строительства	-
5.1.	Сведения о местоположении здания, сооружения, объекта незавершенного строительства (при отсутствии адреса) в структурированном в соответствии с федеральной информационной адресной системой виде	-
5.2.	Дополнительные сведения о местоположении	-
6.	Иные сведения	-

3. Пояснения к сведениям об объекте недвижимости с кадастровым номером 39:15:133303:361 :

1.	-
----	---

**Описание местоположения зданий, сооружений,
объектов незавершенного строительства на земельном участке**

**1. Сведения о характерных точках контура объекта недвижимости
с кадастровым номером : 39:15:133303:92 :**

Система координат МСК-39, зона 1

Зона № 1

Обозначение характерных точек контура	Содержатся в Едином государственном реестре недвижимости			Определены в ходе выполнения комплексных кадастровых работ			Метод опреде ления коор динат	Формулы, примененные для расчета средней квадратической погрешности определения координат характерных точек (Mt), м, с подставленными в такие формулы значениями и итоговые (вычисленные) значения Mt, м
	Координаты, м		Ради ус, м	Координаты, м		Ради ус, м		
	X	Y	R	X	Y	R		
1	2	3	4	5	6	7	8	9
н244О	-	-	-	353242.75	1193468.71	-	Метод спутниковых геодезических измерений (определений)	0.1
н249О	-	-	-	353246.21	1193469.79	-	Метод спутниковых геодезических измерений (определений)	0.1
н248О	-	-	-	353247.96	1193464.06	-	Метод спутниковых геодезических измерений (определений)	0.1
н247О	-	-	-	353245.58	1193463.33	-	Метод спутниковых геодезических измерений (определений)	0.1
н243О	-	-	-	353244.50	1193463.00	-	Метод спутниковых геодезических измерений (определений)	0.1
н244О	-	-	-	353242.75	1193468.71	-	Метод спутниковых геодезических измерений (определений)	0.1

**2. Сведения о характеристиках объекта недвижимости
с кадастровым номером : 39:15:133303:92 :**

№ п/п	Наименование характеристики	Значение характеристики
1	2	3
1.	Вид объекта недвижимости	здание
2.	Ранее присвоенный государственный учетный номер (инвентарный) здания, сооружения, объекта незавершенного строительства	-
3.	Кадастровый номер земельного участка (земельных участков), в границах которого (которых) расположены здание, сооружение, объект незавершенного строительства	-

2. Сведения о характеристиках объекта недвижимости с кадастровым номером : 39:15:133303:92 :

№ п/п	Наименование характеристики	Значение характеристики
1	2	3
4.	Уникальный учетный номер кадастрового квартала, в границах которого расположены здание, сооружение, объект незавершенного строительства	39:15:133303
5.	Адрес здания, сооружения, объекта незавершенного строительства	-
5.1.	Сведения о местоположении здания, сооружения, объекта незавершенного строительства (при отсутствии адреса) в структурированном в соответствии с федеральной информационной адресной системой виде	-
5.2.	Дополнительные сведения о местоположении	-
6.	Иные сведения	-

3. Пояснения к сведениям об объекте недвижимости с кадастровым номером 39:15:133303:92 :

1.	-
----	---

**Описание местоположения зданий, сооружений,
объектов незавершенного строительства на земельном участке**

**1. Сведения о характерных точках контура объекта недвижимости
с кадастровым номером : 39:15:133303:125 :**

Система координат МСК-39, зона 1

Зона № 1

Обозначение характерных точек контура	Содержатся в Едином государственном реестре недвижимости			Определены в ходе выполнения комплексных кадастровых работ			Метод опреде ления коор динат	Формулы, примененные для расчета средней квадратической погрешности определения координат характерных точек (Mt), м, с подставленными в такие формулы значениями и итоговые (вычисленные) значения Mt, м
	Координаты, м		Ради ус, м	Координаты, м		Ради ус, м		
	X	Y	R	X	Y	R		
1	2	3	4	5	6	7	8	9
н285О	-	-	-	353244.49	1193454.14	-	Метод спутниковых геодезических измерений (определений)	0.1
н242О	-	-	-	353242.01	1193462.24	-	Метод спутниковых геодезических измерений (определений)	0.1
н243О	-	-	-	353244.50	1193463.00	-	Метод спутниковых геодезических измерений (определений)	0.1
н247О	-	-	-	353245.58	1193463.33	-	Метод спутниковых геодезических измерений (определений)	0.1
н288О	-	-	-	353247.99	1193455.44	-	Метод спутниковых геодезических измерений (определений)	0.1
н285О	-	-	-	353244.49	1193454.14	-	Метод спутниковых геодезических измерений (определений)	0.1

**2. Сведения о характеристиках объекта недвижимости
с кадастровым номером : 39:15:133303:125 :**

№ п/п	Наименование характеристики	Значение характеристики
1	2	3
1.	Вид объекта недвижимости	здание
2.	Ранее присвоенный государственный учетный номер (инвентарный) здания, сооружения, объекта незавершенного строительства	-
3.	Кадастровый номер земельного участка (земельных участков), в границах которого (которых) расположены здание, сооружение, объект незавершенного строительства	-

2. Сведения о характеристиках объекта недвижимости с кадастровым номером : 39:15:133303:125 :

№ п/п	Наименование характеристики	Значение характеристики
1	2	3
4.	Уникальный учетный номер кадастрового квартала, в границах которого расположены здание, сооружение, объект незавершенного строительства	39:15:133303
5.	Адрес здания, сооружения, объекта незавершенного строительства	-
5.1.	Сведения о местоположении здания, сооружения, объекта незавершенного строительства (при отсутствии адреса) в структурированном в соответствии с федеральной информационной адресной системой виде	-
5.2.	Дополнительные сведения о местоположении	-
6.	Иные сведения	-

3. Пояснения к сведениям об объекте недвижимости с кадастровым номером 39:15:133303:125 :

1.	-
----	---

**Описание местоположения зданий, сооружений,
объектов незавершенного строительства на земельном участке**

**1. Сведения о характерных точках контура объекта недвижимости
с кадастровым номером : 39:15:133303:127 :**

Система координат МСК-39, зона 1

Зона № 1

Обозначение характерных точек контура	Содержатся в Едином государственном реестре недвижимости			Определены в ходе выполнения комплексных кадастровых работ			Метод опреде ления коор динат	Формулы, примененные для расчета средней квадратической погрешности определения координат характерных точек (Mt), м, с подставленными в такие формулы значениями и итоговые (вычисленные) значения Mt, м
	Координаты, м		Ради ус, м	Координаты, м		Ради ус, м		
	X	Y	R	X	Y	R		
1	2	3	4	5	6	7	8	9
н303О	-	-	-	353239.47	1193459.95	-	Метод спутниковых геодезических измерений (определений)	0.1
н286О	-	-	-	353240.30	1193460.29	-	Метод спутниковых геодезических измерений (определений)	0.1
н241О	-	-	-	353239.90	1193461.60	-	Метод спутниковых геодезических измерений (определений)	0.1
н242О	-	-	-	353242.01	1193462.24	-	Метод спутниковых геодезических измерений (определений)	0.1
н285О	-	-	-	353244.49	1193454.14	-	Метод спутниковых геодезических измерений (определений)	0.1
н304О	-	-	-	353241.74	1193453.20	-	Метод спутниковых геодезических измерений (определений)	0.1
н303О	-	-	-	353239.47	1193459.95	-	Метод спутниковых геодезических измерений (определений)	0.1

**2. Сведения о характеристиках объекта недвижимости
с кадастровым номером : 39:15:133303:127 :**

№ п/п	Наименование характеристики	Значение характеристики
1	2	3
1.	Вид объекта недвижимости	здание

**2. Сведения о характеристиках объекта недвижимости
с кадастровым номером : 39:15:133303:127 :**

№ п/п	Наименование характеристики	Значение характеристики
1	2	3
2.	Ранее присвоенный государственный учетный номер (инвентарный) здания, сооружения, объекта незавершенного строительства	-
3.	Кадастровый номер земельного участка (земельных участков), в границах которого (которых) расположены здание, сооружение, объект незавершенного строительства	-
4.	Уникальный учетный номер кадастрового квартала, в границах которого расположены здание, сооружение, объект незавершенного строительства	39:15:133303
5.	Адрес здания, сооружения, объекта незавершенного строительства	-
5.1.	Сведения о местоположении здания, сооружения, объекта незавершенного строительства (при отсутствии адреса) в структурированном в соответствии с федеральной информационной адресной системой виде	-
5.2.	Дополнительные сведения о местоположении	-
6.	Иные сведения	-

3. Пояснения к сведениям об объекте недвижимости с кадастровым номером 39:15:133303:127 :

1.	-
----	---

**Описание местоположения зданий, сооружений,
объектов незавершенного строительства на земельном участке**

**1. Сведения о характерных точках контура объекта недвижимости
с кадастровым номером : 39:15:133303:182 :**

Система координат МСК-39, зона 1

Зона № 1

Обозначение характерных точек контура	Содержатся в Едином государственном реестре недвижимости			Определены в ходе выполнения комплексных кадастровых работ			Метод опреде ления коор динат	Формулы, примененные для расчета средней квадратической погрешности определения координат характерных точек (Mt), м, с подставленными в такие формулы значениями и итоговые (вычисленные) значения Mt, м
	Координаты, м		Ради ус, м	Координаты, м		Ради ус, м		
	X	Y	R	X	Y	R		
1	2	3	4	5	6	7	8	9
н284О	-	-	-	353237.76	1193451.84	-	Метод спутниковых геодезических измерений (определений)	0.1
н304О	-	-	-	353241.74	1193453.20	-	Метод спутниковых геодезических измерений (определений)	0.1
н303О	-	-	-	353239.47	1193459.95	-	Метод спутниковых геодезических измерений (определений)	0.1
н287О	-	-	-	353238.99	1193459.75	-	Метод спутниковых геодезических измерений (определений)	0.1
н283О	-	-	-	353235.54	1193458.33	-	Метод спутниковых геодезических измерений (определений)	0.1
н284О	-	-	-	353237.76	1193451.84	-	Метод спутниковых геодезических измерений (определений)	0.1

**2. Сведения о характеристиках объекта недвижимости
с кадастровым номером : 39:15:133303:182 :**

№ п/п	Наименование характеристики	Значение характеристики
1	2	3
1.	Вид объекта недвижимости	здание
2.	Ранее присвоенный государственный учетный номер (инвентарный) здания, сооружения, объекта незавершенного строительства	-
3.	Кадастровый номер земельного участка (земельных участков), в границах которого (которых) расположены здание, сооружение, объект незавершенного строительства	-

2. Сведения о характеристиках объекта недвижимости с кадастровым номером : 39:15:133303:182 :

№ п/п	Наименование характеристики	Значение характеристики
1	2	3
4.	Уникальный учетный номер кадастрового квартала, в границах которого расположены здание, сооружение, объект незавершенного строительства	39:15:133303
5.	Адрес здания, сооружения, объекта незавершенного строительства	-
5.1.	Сведения о местоположении здания, сооружения, объекта незавершенного строительства (при отсутствии адреса) в структурированном в соответствии с федеральной информационной адресной системой виде	-
5.2.	Дополнительные сведения о местоположении	-
6.	Иные сведения	-

3. Пояснения к сведениям об объекте недвижимости с кадастровым номером 39:15:133303:182 :

1.	-
----	---

**Описание местоположения зданий, сооружений,
объектов незавершенного строительства на земельном участке**

**1. Сведения о характерных точках контура объекта недвижимости
с кадастровым номером : 39:15:133303:371 :**

Система координат МСК-39, зона 1

Зона № 1

Обозначение характерных точек контура	Содержатся в Едином государственном реестре недвижимости			Определены в ходе выполнения комплексных кадастровых работ			Метод опреде ления коор динат	Формулы, примененные для расчета средней квадратической погрешности определения координат характерных точек (Mt), м, с подставленными в такие формулы значениями и итоговые (вычисленные) значения Mt, м
	Координаты, м		Ради ус, м	Координаты, м		Ради ус, м		
	X	Y	R	X	Y	R		
1	2	3	4	5	6	7	8	9
н243О	-	-	-	353244.50	1193463.00	-	Метод спутниковых геодезических измерений (определений)	0.1
н244О	-	-	-	353242.75	1193468.71	-	Метод спутниковых геодезических измерений (определений)	0.1
н245О	-	-	-	353237.74	1193467.47	-	Метод спутниковых геодезических измерений (определений)	0.1
н246О	-	-	-	353238.79	1193464.60	-	Метод спутниковых геодезических измерений (определений)	0.1
н241О	-	-	-	353239.90	1193461.60	-	Метод спутниковых геодезических измерений (определений)	0.1
н242О	-	-	-	353242.01	1193462.24	-	Метод спутниковых геодезических измерений (определений)	0.1
н243О	-	-	-	353244.50	1193463.00	-	Метод спутниковых геодезических измерений (определений)	0.1

**2. Сведения о характеристиках объекта недвижимости
с кадастровым номером : 39:15:133303:371 :**

№ п/п	Наименование характеристики	Значение характеристики
1	2	3
1.	Вид объекта недвижимости	здание

**Описание местоположения зданий, сооружений,
объектов незавершенного строительства на земельном участке**

**1. Сведения о характерных точках контура объекта недвижимости
с кадастровым номером : 39:15:133303:367 :**

Система координат МСК-39, зона 1

Зона № 1

Обозначение характерных точек контура	Содержатся в Едином государственном реестре недвижимости			Определены в ходе выполнения комплексных кадастровых работ			Метод опреде ления коор динат	Формулы, примененные для расчета средней квадратической погрешности определения координат характерных точек (Mt), м, с подставленными в такие формулы значениями и итоговые (вычисленные) значения Mt, м
	Координаты, м		Ради ус, м	Координаты, м		Ради ус, м		
	X	Y	R	X	Y	R		
1	2	3	4	5	6	7	8	9
250	-	-	-	353214.27	1193444.27	-	Метод спутниковых геодезических измерений (определений)	0.1
н3400	-	-	-	353210.47	1193442.97	-	Метод спутниковых геодезических измерений (определений)	0.1
н3380	-	-	-	353208.06	1193449.27	-	Метод спутниковых геодезических измерений (определений)	0.1
249	-	-	-	353212.28	1193450.75	-	Метод спутниковых геодезических измерений (определений)	0.1
250	-	-	-	353214.27	1193444.27	-	Метод спутниковых геодезических измерений (определений)	0.1

**2. Сведения о характеристиках объекта недвижимости
с кадастровым номером : 39:15:133303:367 :**

№ п/п	Наименование характеристики	Значение характеристики
1	2	3
1.	Вид объекта недвижимости	здание
2.	Ранее присвоенный государственный учетный номер (инвентарный) здания, сооружения, объекта незавершенного строительства	-
3.	Кадастровый номер земельного участка (земельных участков), в границах которого (которых) расположены здание, сооружение, объект незавершенного строительства	-
4.	Уникальный учетный номер кадастрового квартала, в границах которого расположены здание, сооружение, объект незавершенного строительства	39:15:133303
5.	Адрес здания, сооружения, объекта незавершенного строительства	-

**2. Сведения о характеристиках объекта недвижимости
с кадастровым номером : 39:15:133303:367 :**

№ п/п	Наименование характеристики	Значение характеристики
1	2	3
5.1.	Сведения о местоположении здания, сооружения, объекта незавершенного строительства (при отсутствии адреса) в структурированном в соответствии с федеральной информационной адресной системой виде	-
5.2.	Дополнительные сведения о местоположении	-
6.	Иные сведения	-

3. Пояснения к сведениям об объекте недвижимости с кадастровым номером 39:15:133303:367 :

1.	-
----	---

**Описание местоположения зданий, сооружений,
объектов незавершенного строительства на земельном участке**

**1. Сведения о характерных точках контура объекта недвижимости
с кадастровым номером : 39:15:133303:331 :**

Система координат МСК-39, зона 1

Зона № 1

Обозначение характерных точек контура	Содержатся в Едином государственном реестре недвижимости			Определены в ходе выполнения комплексных кадастровых работ			Метод опреде ления коор динат	Формулы, примененные для расчета средней квадратической погрешности определения координат характерных точек (Mt), м, с подставленными в такие формулы значениями и итоговые (вычисленные) значения Mt, м
	Координаты, м		Ради ус, м	Координаты, м		Ради ус, м		
	X	Y	R	X	Y	R		
1	2	3	4	5	6	7	8	9
н341О	-	-	-	353204.47	1193447.87	-	Метод спутниковых геодезических измерений (определений)	0.1
н342О	-	-	-	353206.82	1193441.73	-	Метод спутниковых геодезических измерений (определений)	0.1
н340О	-	-	-	353210.47	1193442.97	-	Метод спутниковых геодезических измерений (определений)	0.1
н338О	-	-	-	353208.06	1193449.27	-	Метод спутниковых геодезических измерений (определений)	0.1
н337О	-	-	-	353206.61	1193448.75	-	Метод спутниковых геодезических измерений (определений)	0.1
н341О	-	-	-	353204.47	1193447.87	-	Метод спутниковых геодезических измерений (определений)	0.1

**2. Сведения о характеристиках объекта недвижимости
с кадастровым номером : 39:15:133303:331 :**

№ п/п	Наименование характеристики	Значение характеристики
1	2	3
1.	Вид объекта недвижимости	здание
2.	Ранее присвоенный государственный учетный номер (инвентарный) здания, сооружения, объекта незавершенного строительства	-
3.	Кадастровый номер земельного участка (земельных участков), в границах которого (которых) расположены здание, сооружение, объект незавершенного строительства	-

2. Сведения о характеристиках объекта недвижимости с кадастровым номером : 39:15:133303:331 :

№ п/п	Наименование характеристики	Значение характеристики
1	2	3
4.	Уникальный учетный номер кадастрового квартала, в границах которого расположены здание, сооружение, объект незавершенного строительства	39:15:133303
5.	Адрес здания, сооружения, объекта незавершенного строительства	-
5.1.	Сведения о местоположении здания, сооружения, объекта незавершенного строительства (при отсутствии адреса) в структурированном в соответствии с федеральной информационной адресной системой виде	-
5.2.	Дополнительные сведения о местоположении	-
6.	Иные сведения	-

3. Пояснения к сведениям об объекте недвижимости с кадастровым номером 39:15:133303:331 :

1.	-
----	---

**Описание местоположения зданий, сооружений,
объектов незавершенного строительства на земельном участке**

**1. Сведения о характерных точках контура объекта недвижимости
с кадастровым номером : 39:15:133303:383 :**

Система координат МСК-39, зона 1

Зона № 1

Обозначение характерных точек контура	Содержатся в Едином государственном реестре недвижимости			Определены в ходе выполнения комплексных кадастровых работ			Метод опреде ления коор динат	Формулы, примененные для расчета средней квадратической погрешности определения координат характерных точек (Mt), м, с подставленными в такие формулы значениями и итоговые (вычисленные) значения Mt, м
	Координаты, м		Ради ус, м	Координаты, м		Ради ус, м		
	X	Y	R	X	Y	R		
1	2	3	4	5	6	7	8	9
н308О	-	-	-	353193.83	1193437.07	-	Метод спутниковых геодезических измерений (определений)	0.1
н309О	-	-	-	353191.58	1193442.84	-	Метод спутниковых геодезических измерений (определений)	0.1
н310О	-	-	-	353190.45	1193442.40	-	Метод спутниковых геодезических измерений (определений)	0.1
н306О	-	-	-	353188.44	1193441.64	-	Метод спутниковых геодезических измерений (определений)	0.1
н307О	-	-	-	353190.72	1193435.93	-	Метод спутниковых геодезических измерений (определений)	0.1
н308О	-	-	-	353193.83	1193437.07	-	Метод спутниковых геодезических измерений (определений)	0.1

**2. Сведения о характеристиках объекта недвижимости
с кадастровым номером : 39:15:133303:383 :**

№ п/п	Наименование характеристики	Значение характеристики
1	2	3
1.	Вид объекта недвижимости	здание
2.	Ранее присвоенный государственный учетный номер (инвентарный) здания, сооружения, объекта незавершенного строительства	-
3.	Кадастровый номер земельного участка (земельных участков), в границах которого (которых) расположены здание, сооружение, объект незавершенного строительства	-

2. Сведения о характеристиках объекта недвижимости с кадастровым номером : 39:15:133303:383 :

№ п/п	Наименование характеристики	Значение характеристики
1	2	3
4.	Уникальный учетный номер кадастрового квартала, в границах которого расположены здание, сооружение, объект незавершенного строительства	39:15:133303
5.	Адрес здания, сооружения, объекта незавершенного строительства	-
5.1.	Сведения о местоположении здания, сооружения, объекта незавершенного строительства (при отсутствии адреса) в структурированном в соответствии с федеральной информационной адресной системой виде	-
5.2.	Дополнительные сведения о местоположении	-
6.	Иные сведения	-

3. Пояснения к сведениям об объекте недвижимости с кадастровым номером 39:15:133303:383 :

1.	-
----	---

**Описание местоположения зданий, сооружений,
объектов незавершенного строительства на земельном участке**

**1. Сведения о характерных точках контура объекта недвижимости
с кадастровым номером : 39:15:133303:390 :**

Система координат МСК-39, зона 1

Зона № 1

Обозначение характерных точек контура	Содержатся в Едином государственном реестре недвижимости			Определены в ходе выполнения комплексных кадастровых работ			Метод опреде ления коор динат	Формулы, примененные для расчета средней квадратической погрешности определения координат характерных точек (Mt), м, с подставленными в такие формулы значениями и итоговые (вычисленные) значения Mt, м
	Координаты, м		Ради ус, м	Координаты, м		Ради ус, м		
	X	Y	R	X	Y	R		
1	2	3	4	5	6	7	8	9
271	-	-	-	353202.36	1193461.02	-	Метод спутниковых геодезических измерений (определений)	0.1
269	-	-	-	353203.71	1193457.14	-	Метод спутниковых геодезических измерений (определений)	0.1
268	-	-	-	353209.50	1193459.15	-	Метод спутниковых геодезических измерений (определений)	0.1
257	-	-	-	353209.80	1193459.79	-	Метод спутниковых геодезических измерений (определений)	0.1
н334О	-	-	-	353208.79	1193462.60	-	Метод спутниковых геодезических измерений (определений)	0.1
270	-	-	-	353208.15	1193463.04	-	Метод спутниковых геодезических измерений (определений)	0.1
271	-	-	-	353202.36	1193461.02	-	Метод спутниковых геодезических измерений (определений)	0.1

**2. Сведения о характеристиках объекта недвижимости
с кадастровым номером : 39:15:133303:390 :**

№ п/п	Наименование характеристики	Значение характеристики
1	2	3
1.	Вид объекта недвижимости	здание

**Описание местоположения зданий, сооружений,
объектов незавершенного строительства на земельном участке**

**1. Сведения о характерных точках контура объекта недвижимости
с кадастровым номером : 39:15:133303:389 :**

Система координат МСК-39, зона 1

Зона № 1

Обозначение характерных точек контура	Содержатся в Едином государственном реестре недвижимости			Определены в ходе выполнения комплексных кадастровых работ			Метод опреде ления коор динат	Формулы, примененные для расчета средней квадратической погрешности определения координат характерных точек (Mt), м, с подставленными в такие формулы значениями и итоговые (вычисленные) значения Mt, м
	Координаты, м		Ради ус, м	Координаты, м		Ради ус, м		
	X	Y	R	X	Y	R		
1	2	3	4	5	6	7	8	9
н328О	-	-	-	353201.24	1193463.59	-	Метод спутниковых геодезических измерений (определений)	0.1
н329О	-	-	-	353207.40	1193466.25	-	Метод спутниковых геодезических измерений (определений)	0.1
н332О	-	-	-	353208.50	1193466.65	-	Метод спутниковых геодезических измерений (определений)	0.1
н336О	-	-	-	353209.85	1193463.01	-	Метод спутниковых геодезических измерений (определений)	0.1
н334О	-	-	-	353208.79	1193462.60	-	Метод спутниковых геодезических измерений (определений)	0.1
270	-	-	-	353208.15	1193463.04	-	Метод спутниковых геодезических измерений (определений)	0.1
271	-	-	-	353202.36	1193461.02	-	Метод спутниковых геодезических измерений (определений)	0.1
н328О	-	-	-	353201.24	1193463.59	-	Метод спутниковых геодезических измерений (определений)	0.1

2. Сведения о характеристиках объекта недвижимости с кадастровым номером : 39:15:133303:389 :

№ п/п	Наименование характеристики	Значение характеристики
1	2	3
1.	Вид объекта недвижимости	здание
2.	Ранее присвоенный государственный учетный номер (инвентарный) здания, сооружения, объекта незавершенного строительства	-
3.	Кадастровый номер земельного участка (земельных участков), в границах которого (которых) расположены здание, сооружение, объект незавершенного строительства	-
4.	Уникальный учетный номер кадастрового квартала, в границах которого расположены здание, сооружение, объект незавершенного строительства	39:15:133303
5.	Адрес здания, сооружения, объекта незавершенного строительства	-
5.1.	Сведения о местоположении здания, сооружения, объекта незавершенного строительства (при отсутствии адреса) в структурированном в соответствии с федеральной информационной адресной системой виде	-
5.2.	Дополнительные сведения о местоположении	-
6.	Иные сведения	-

3. Пояснения к сведениям об объекте недвижимости с кадастровым номером 39:15:133303:389 :

1.	-
----	---

**Описание местоположения зданий, сооружений,
объектов незавершенного строительства на земельном участке**

**1. Сведения о характерных точках контура объекта недвижимости
с кадастровым номером : 39:15:133303:144 :**

Система координат МСК-39, зона 1

Зона № 1

Обозначение характерных точек контура	Содержатся в Едином государственном реестре недвижимости			Определены в ходе выполнения комплексных кадастровых работ			Метод опреде ления коор динат	Формулы, примененные для расчета средней квадратической погрешности определения координат характерных точек (Mt), м, с подставленными в такие формулы значениями и итоговые (вычисленные) значения Mt, м
	Координаты, м		Ради ус, м	Координаты, м		Ради ус, м		
	X	Y	R	X	Y	R		
1	2	3	4	5	6	7	8	9
н330О	-	-	-	353206.15	1193469.50	-	Метод спутниковых геодезических измерений (определений)	0.1
н331О	-	-	-	353212.29	1193471.92	-	Метод спутниковых геодезических измерений (определений)	0.1
н333О	-	-	-	353214.05	1193468.71	-	Метод спутниковых геодезических измерений (определений)	0.1
н332О	-	-	-	353208.50	1193466.65	-	Метод спутниковых геодезических измерений (определений)	0.1
н329О	-	-	-	353207.40	1193466.25	-	Метод спутниковых геодезических измерений (определений)	0.1
н330О	-	-	-	353206.15	1193469.50	-	Метод спутниковых геодезических измерений (определений)	0.1

**2. Сведения о характеристиках объекта недвижимости
с кадастровым номером : 39:15:133303:144 :**

№ п/п	Наименование характеристики	Значение характеристики
1	2	3
1.	Вид объекта недвижимости	здание
2.	Ранее присвоенный государственный учетный номер (инвентарный) здания, сооружения, объекта незавершенного строительства	-
3.	Кадастровый номер земельного участка (земельных участков), в границах которого (которых) расположены здание, сооружение, объект незавершенного строительства	-

2. Сведения о характеристиках объекта недвижимости с кадастровым номером : 39:15:133303:144 :

№ п/п	Наименование характеристики	Значение характеристики
1	2	3
4.	Уникальный учетный номер кадастрового квартала, в границах которого расположены здание, сооружение, объект незавершенного строительства	39:15:133303
5.	Адрес здания, сооружения, объекта незавершенного строительства	-
5.1.	Сведения о местоположении здания, сооружения, объекта незавершенного строительства (при отсутствии адреса) в структурированном в соответствии с федеральной информационной адресной системой виде	-
5.2.	Дополнительные сведения о местоположении	-
6.	Иные сведения	-

3. Пояснения к сведениям об объекте недвижимости с кадастровым номером 39:15:133303:144 :

1.	-
----	---

**Описание местоположения зданий, сооружений,
объектов незавершенного строительства на земельном участке**

**1. Сведения о характерных точках контура объекта недвижимости
с кадастровым номером : 39:15:133303:394 :**

Система координат МСК-39, зона 1

Зона № 1

Обозначение характерных точек контура	Содержатся в Едином государственном реестре недвижимости			Определены в ходе выполнения комплексных кадастровых работ			Метод опреде ления коор динат	Формулы, примененные для расчета средней квадратической погрешности определения координат характерных точек (Mt), м, с подставленными в такие формулы значениями и итоговые (вычисленные) значения Mt, м
	Координаты, м		Ради ус, м	Координаты, м		Ради ус, м		
	X	Y	R	X	Y	R		
1	2	3	4	5	6	7	8	9
н3200	-	-	-	353194.27	1193452.85	-	Метод спутниковых геодезических измерений (определений)	0.1
н3220	-	-	-	353192.76	1193456.80	-	Метод спутниковых геодезических измерений (определений)	0.1
н3210	-	-	-	353186.28	1193454.35	-	Метод спутниковых геодезических измерений (определений)	0.1
263	-	-	-	353187.30	1193450.28	-	Метод спутниковых геодезических измерений (определений)	0.1
н3200	-	-	-	353194.27	1193452.85	-	Метод спутниковых геодезических измерений (определений)	0.1

**2. Сведения о характеристиках объекта недвижимости
с кадастровым номером : 39:15:133303:394 :**

№ п/п	Наименование характеристики	Значение характеристики
1	2	3
1.	Вид объекта недвижимости	здание
2.	Ранее присвоенный государственный учетный номер (инвентарный) здания, сооружения, объекта незавершенного строительства	-
3.	Кадастровый номер земельного участка (земельных участков), в границах которого (которых) расположены здание, сооружение, объект незавершенного строительства	-
4.	Уникальный учетный номер кадастрового квартала, в границах которого расположены здание, сооружение, объект незавершенного строительства	39:15:133303
5.	Адрес здания, сооружения, объекта незавершенного строительства	-

**2. Сведения о характеристиках объекта недвижимости
с кадастровым номером : 39:15:133303:394 :**

№ п/п	Наименование характеристики	Значение характеристики
1	2	3
5.1.	Сведения о местоположении здания, сооружения, объекта незавершенного строительства (при отсутствии адреса) в структурированном в соответствии с федеральной информационной адресной системой виде	-
5.2.	Дополнительные сведения о местоположении	-
6.	Иные сведения	-

3. Пояснения к сведениям об объекте недвижимости с кадастровым номером 39:15:133303:394 :

1.	-
----	---

**Описание местоположения зданий, сооружений,
объектов незавершенного строительства на земельном участке**

**1. Сведения о характерных точках контура объекта недвижимости
с кадастровым номером : 39:15:133303:392 :**

Система координат МСК-39, зона 1

Зона № 1

Обозначение характерных точек контура	Содержатся в Едином государственном реестре недвижимости			Определены в ходе выполнения комплексных кадастровых работ			Метод опреде ления коор динат	Формулы, примененные для расчета средней квадратической погрешности определения координат характерных точек (Mt), м, с подставленными в такие формулы значениями и итоговые (вычисленные) значения Mt, м
	Координаты, м		Ради ус, м	Координаты, м		Ради ус, м		
	X	Y	R	X	Y	R		
1	2	3	4	5	6	7	8	9
н324О	-	-	-	353191.59	1193460.29	-	Метод спутниковых геодезических измерений (определений)	0.1
н322О	-	-	-	353192.76	1193456.80	-	Метод спутниковых геодезических измерений (определений)	0.1
н321О	-	-	-	353186.28	1193454.35	-	Метод спутниковых геодезических измерений (определений)	0.1
н323О	-	-	-	353184.96	1193457.85	-	Метод спутниковых геодезических измерений (определений)	0.1
н324О	-	-	-	353191.59	1193460.29	-	Метод спутниковых геодезических измерений (определений)	0.1

**2. Сведения о характеристиках объекта недвижимости
с кадастровым номером : 39:15:133303:392 :**

№ п/п	Наименование характеристики	Значение характеристики
1	2	3
1.	Вид объекта недвижимости	здание
2.	Ранее присвоенный государственный учетный номер (инвентарный) здания, сооружения, объекта незавершенного строительства	-
3.	Кадастровый номер земельного участка (земельных участков), в границах которого (которых) расположены здание, сооружение, объект незавершенного строительства	-
4.	Уникальный учетный номер кадастрового квартала, в границах которого расположены здание, сооружение, объект незавершенного строительства	39:15:133303
5.	Адрес здания, сооружения, объекта незавершенного строительства	-

**2. Сведения о характеристиках объекта недвижимости
с кадастровым номером : 39:15:133303:392 :**

№ п/п	Наименование характеристики	Значение характеристики
1	2	3
5.1.	Сведения о местоположении здания, сооружения, объекта незавершенного строительства (при отсутствии адреса) в структурированном в соответствии с федеральной информационной адресной системой виде	-
5.2.	Дополнительные сведения о местоположении	-
6.	Иные сведения	-

3. Пояснения к сведениям об объекте недвижимости с кадастровым номером 39:15:133303:392 :

1.	-
----	---

**Описание местоположения зданий, сооружений,
объектов незавершенного строительства на земельном участке**

**1. Сведения о характерных точках контура объекта недвижимости
с кадастровым номером : 39:15:133303:152 :**

Система координат МСК-39, зона 1

Зона № 1

Обозначение характерных точек контура	Содержатся в Едином государственном реестре недвижимости			Определены в ходе выполнения комплексных кадастровых работ			Метод опреде ления коор динат	Формулы, примененные для расчета средней квадратической погрешности определения координат характерных точек (Mt), м, с подставленными в такие формулы значениями и итоговые (вычисленные) значения Mt, м
	Координаты, м		Ради ус, м	Координаты, м		Ради ус, м		
	X	Y	R	X	Y	R		
1	2	3	4	5	6	7	8	9
н444О	-	-	-	353298.60	1193450.03	-	Метод спутниковых геодезических измерений (определений)	0.1
н447О	-	-	-	353302.22	1193451.02	-	Метод спутниковых геодезических измерений (определений)	0.1
н448О	-	-	-	353300.49	1193457.06	-	Метод спутниковых геодезических измерений (определений)	0.1
н445О	-	-	-	353296.89	1193456.15	-	Метод спутниковых геодезических измерений (определений)	0.1
н444О	-	-	-	353298.60	1193450.03	-	Метод спутниковых геодезических измерений (определений)	0.1

**2. Сведения о характеристиках объекта недвижимости
с кадастровым номером : 39:15:133303:152 :**

№ п/п	Наименование характеристики	Значение характеристики
1	2	3
1.	Вид объекта недвижимости	здание
2.	Ранее присвоенный государственный учетный номер (инвентарный) здания, сооружения, объекта незавершенного строительства	-
3.	Кадастровый номер земельного участка (земельных участков), в границах которого (которых) расположены здание, сооружение, объект незавершенного строительства	-
4.	Уникальный учетный номер кадастрового квартала, в границах которого расположены здание, сооружение, объект незавершенного строительства	39:15:133303
5.	Адрес здания, сооружения, объекта незавершенного строительства	-

**2. Сведения о характеристиках объекта недвижимости
с кадастровым номером : 39:15:133303:152 :**

№ п/п	Наименование характеристики	Значение характеристики
1	2	3
5.1.	Сведения о местоположении здания, сооружения, объекта незавершенного строительства (при отсутствии адреса) в структурированном в соответствии с федеральной информационной адресной системой виде	-
5.2.	Дополнительные сведения о местоположении	-
6.	Иные сведения	-

3. Пояснения к сведениям об объекте недвижимости с кадастровым номером 39:15:133303:152 :

1.	-
----	---

**Описание местоположения зданий, сооружений,
объектов незавершенного строительства на земельном участке**

**1. Сведения о характерных точках контура объекта недвижимости
с кадастровым номером : 39:15:133303:186 :**

Система координат МСК-39, зона 1

Зона № 1

Обозначение характерных точек контура	Содержатся в Едином государственном реестре недвижимости			Определены в ходе выполнения комплексных кадастровых работ			Метод опреде ления коор динат	Формулы, примененные для расчета средней квадратической погрешности определения координат характерных точек (Mt), м, с подставленными в такие формулы значениями и итоговые (вычисленные) значения Mt, м
	Координаты, м		Ради ус, м	Координаты, м		Ради ус, м		
	X	Y	R	X	Y	R		
1	2	3	4	5	6	7	8	9
н438О	-	-	-	353291.38	1193447.73	-	Метод спутниковых геодезических измерений (определений)	0.1
н439О	-	-	-	353294.98	1193449.01	-	Метод спутниковых геодезических измерений (определений)	0.1
н442О	-	-	-	353296.74	1193443.06	-	Метод спутниковых геодезических измерений (определений)	0.1
н437О	-	-	-	353293.13	1193441.93	-	Метод спутниковых геодезических измерений (определений)	0.1
н438О	-	-	-	353291.38	1193447.73	-	Метод спутниковых геодезических измерений (определений)	0.1

**2. Сведения о характеристиках объекта недвижимости
с кадастровым номером : 39:15:133303:186 :**

№ п/п	Наименование характеристики	Значение характеристики
1	2	3
1.	Вид объекта недвижимости	здание
2.	Ранее присвоенный государственный учетный номер (инвентарный) здания, сооружения, объекта незавершенного строительства	-
3.	Кадастровый номер земельного участка (земельных участков), в границах которого (которых) расположены здание, сооружение, объект незавершенного строительства	-
4.	Уникальный учетный номер кадастрового квартала, в границах которого расположены здание, сооружение, объект незавершенного строительства	39:15:133303
5.	Адрес здания, сооружения, объекта незавершенного строительства	-

2. Сведения о характеристиках объекта недвижимости с кадастровым номером : 39:15:133303:186 :

№ п/п	Наименование характеристики	Значение характеристики
1	2	3
5.1.	Сведения о местоположении здания, сооружения, объекта незавершенного строительства (при отсутствии адреса) в структурированном в соответствии с федеральной информационной адресной системой виде	-
5.2.	Дополнительные сведения о местоположении	-
6.	Иные сведения	-

3. Пояснения к сведениям об объекте недвижимости с кадастровым номером 39:15:133303:186 :

1.	-
----	---

**Описание местоположения зданий, сооружений,
объектов незавершенного строительства на земельном участке**

**1. Сведения о характерных точках контура объекта недвижимости
с кадастровым номером : 39:15:133303:229 :**

Система координат МСК-39, зона 1

Зона № 1

Обозначение характерных точек контура	Содержатся в Едином государственном реестре недвижимости			Определены в ходе выполнения комплексных кадастровых работ			Метод опреде ления коор динат	Формулы, примененные для расчета средней квадратической погрешности определения координат характерных точек (Mt), м, с подставленными в такие формулы значениями и итоговые (вычисленные) значения Mt, м
	Координаты, м		Ради ус, м	Координаты, м		Ради ус, м		
	X	Y	R	X	Y	R		
1	2	3	4	5	6	7	8	9
н429О	-	-	-	353283.77	1193445.43	-	Метод спутниковых геодезических измерений (определений)	0.1
294	-	-	-	353285.61	1193439.58	-	Метод спутниковых геодезических измерений (определений)	0.1
н432О	-	-	-	353289.38	1193440.71	-	Метод спутниковых геодезических измерений (определений)	0.1
н433О	-	-	-	353287.60	1193446.59	-	Метод спутниковых геодезических измерений (определений)	0.1
н434О	-	-	-	353286.98	1193446.41	-	Метод спутниковых геодезических измерений (определений)	0.1
н429О	-	-	-	353283.77	1193445.43	-	Метод спутниковых геодезических измерений (определений)	0.1

**2. Сведения о характеристиках объекта недвижимости
с кадастровым номером : 39:15:133303:229 :**

№ п/п	Наименование характеристики	Значение характеристики
1	2	3
1.	Вид объекта недвижимости	здание
2.	Ранее присвоенный государственный учетный номер (инвентарный) здания, сооружения, объекта незавершенного строительства	-
3.	Кадастровый номер земельного участка (земельных участков), в границах которого (которых) расположены здание, сооружение, объект незавершенного строительства	-

2. Сведения о характеристиках объекта недвижимости с кадастровым номером : 39:15:133303:229 :

№ п/п	Наименование характеристики	Значение характеристики
1	2	3
4.	Уникальный учетный номер кадастрового квартала, в границах которого расположены здание, сооружение, объект незавершенного строительства	39:15:133303
5.	Адрес здания, сооружения, объекта незавершенного строительства	-
5.1.	Сведения о местоположении здания, сооружения, объекта незавершенного строительства (при отсутствии адреса) в структурированном в соответствии с федеральной информационной адресной системой виде	-
5.2.	Дополнительные сведения о местоположении	-
6.	Иные сведения	-

3. Пояснения к сведениям об объекте недвижимости с кадастровым номером 39:15:133303:229 :

1.	-
----	---

**Описание местоположения зданий, сооружений,
объектов незавершенного строительства на земельном участке**

**1. Сведения о характерных точках контура объекта недвижимости
с кадастровым номером : 39:15:133303:291 :**

Система координат МСК-39, зона 1

Зона № 1

Обозначение характерных точек контура	Содержатся в Едином государственном реестре недвижимости			Определены в ходе выполнения комплексных кадастровых работ			Метод опреде ления коор динат	Формулы, примененные для расчета средней квадратической погрешности определения координат характерных точек (Mt), м, с подставленными в такие формулы значениями и итоговые (вычисленные) значения Mt, м
	Координаты, м		Ради ус, м	Координаты, м		Ради ус, м		
	X	Y	R	X	Y	R		
1	2	3	4	5	6	7	8	9
н431О	-	-	-	353281.62	1193451.57	-	Метод спутниковых геодезических измерений (определений)	0.1
291	-	-	-	353285.28	1193452.70	-	Метод спутниковых геодезических измерений (определений)	0.1
н434О	-	-	-	353286.98	1193446.41	-	Метод спутниковых геодезических измерений (определений)	0.1
н429О	-	-	-	353283.77	1193445.43	-	Метод спутниковых геодезических измерений (определений)	0.1
н430О	-	-	-	353283.49	1193445.35	-	Метод спутниковых геодезических измерений (определений)	0.1
н431О	-	-	-	353281.62	1193451.57	-	Метод спутниковых геодезических измерений (определений)	0.1

**2. Сведения о характеристиках объекта недвижимости
с кадастровым номером : 39:15:133303:291 :**

№ п/п	Наименование характеристики	Значение характеристики
1	2	3
1.	Вид объекта недвижимости	здание
2.	Ранее присвоенный государственный учетный номер (инвентарный) здания, сооружения, объекта незавершенного строительства	-
3.	Кадастровый номер земельного участка (земельных участков), в границах которого (которых) расположены здание, сооружение, объект незавершенного строительства	-

2. Сведения о характеристиках объекта недвижимости с кадастровым номером : 39:15:133303:291 :

№ п/п	Наименование характеристики	Значение характеристики
1	2	3
4.	Уникальный учетный номер кадастрового квартала, в границах которого расположены здание, сооружение, объект незавершенного строительства	39:15:133303
5.	Адрес здания, сооружения, объекта незавершенного строительства	-
5.1.	Сведения о местоположении здания, сооружения, объекта незавершенного строительства (при отсутствии адреса) в структурированном в соответствии с федеральной информационной адресной системой виде	-
5.2.	Дополнительные сведения о местоположении	-
6.	Иные сведения	-

3. Пояснения к сведениям об объекте недвижимости с кадастровым номером 39:15:133303:291 :

1.	-
----	---

**Описание местоположения зданий, сооружений,
объектов незавершенного строительства на земельном участке**

**1. Сведения о характерных точках контура объекта недвижимости
с кадастровым номером : 39:15:133303:156 :**

Система координат МСК-39, зона 1

Зона № 1

Обозначение характерных точек контура	Содержатся в Едином государственном реестре недвижимости			Определены в ходе выполнения комплексных кадастровых работ			Метод опреде ления коор динат	Формулы, примененные для расчета средней квадратической погрешности определения координат характерных точек (Mt), м, с подставленными в такие формулы значениями и итоговые (вычисленные) значения Mt, м
	Координаты, м		Ради ус, м	Координаты, м		Ради ус, м		
	X	Y	R	X	Y	R		
1	2	3	4	5	6	7	8	9
н427О	-	-	-	353280.65	1193444.49	-	Метод спутниковых геодезических измерений (определений)	0.1
н430О	-	-	-	353283.49	1193445.35	-	Метод спутниковых геодезических измерений (определений)	0.1
н431О	-	-	-	353281.62	1193451.57	-	Метод спутниковых геодезических измерений (определений)	0.1
н428О	-	-	-	353278.57	1193450.91	-	Метод спутниковых геодезических измерений (определений)	0.1
н427О	-	-	-	353280.65	1193444.49	-	Метод спутниковых геодезических измерений (определений)	0.1

**2. Сведения о характеристиках объекта недвижимости
с кадастровым номером : 39:15:133303:156 :**

№ п/п	Наименование характеристики	Значение характеристики
1	2	3
1.	Вид объекта недвижимости	здание
2.	Ранее присвоенный государственный учетный номер (инвентарный) здания, сооружения, объекта незавершенного строительства	-
3.	Кадастровый номер земельного участка (земельных участков), в границах которого (которых) расположены здание, сооружение, объект незавершенного строительства	-
4.	Уникальный учетный номер кадастрового квартала, в границах которого расположены здание, сооружение, объект незавершенного строительства	39:15:133303
5.	Адрес здания, сооружения, объекта незавершенного строительства	-

2. Сведения о характеристиках объекта недвижимости с кадастровым номером : 39:15:133303:156 :

№ п/п	Наименование характеристики	Значение характеристики
1	2	3
5.1.	Сведения о местоположении здания, сооружения, объекта незавершенного строительства (при отсутствии адреса) в структурированном в соответствии с федеральной информационной адресной системой виде	-
5.2.	Дополнительные сведения о местоположении	-
6.	Иные сведения	-

3. Пояснения к сведениям об объекте недвижимости с кадастровым номером 39:15:133303:156 :

1.	-
----	---

**Описание местоположения зданий, сооружений,
объектов незавершенного строительства на земельном участке**

**1. Сведения о характерных точках контура объекта недвижимости
с кадастровым номером : 39:15:133303:321 :**

Система координат МСК-39, зона 1

Зона № 1

Обозначение характерных точек контура	Содержатся в Едином государственном реестре недвижимости			Определены в ходе выполнения комплексных кадастровых работ			Метод опреде ления коор динат	Формулы, примененные для расчета средней квадратической погрешности определения координат характерных точек (Mt), м, с подставленными в такие формулы значениями и итоговые (вычисленные) значения Mt, м
	Координаты, м		Ради ус, м	Координаты, м		Ради ус, м		
	X	Y	R	X	Y	R		
1	2	3	4	5	6	7	8	9
297	-	-	-	353278.80	1193437.20	-	Метод спутниковых геодезических измерений (определений)	0.1
302	-	-	-	353275.97	1193436.47	-	Метод спутниковых геодезических измерений (определений)	0.1
н424О	-	-	-	353274.19	1193442.46	-	Метод спутниковых геодезических измерений (определений)	0.1
н425О	-	-	-	353276.85	1193443.33	-	Метод спутниковых геодезических измерений (определений)	0.1
297	-	-	-	353278.80	1193437.20	-	Метод спутниковых геодезических измерений (определений)	0.1

**2. Сведения о характеристиках объекта недвижимости
с кадастровым номером : 39:15:133303:321 :**

№ п/п	Наименование характеристики	Значение характеристики
1	2	3
1.	Вид объекта недвижимости	здание
2.	Ранее присвоенный государственный учетный номер (инвентарный) здания, сооружения, объекта незавершенного строительства	-
3.	Кадастровый номер земельного участка (земельных участков), в границах которого (которых) расположены здание, сооружение, объект незавершенного строительства	-
4.	Уникальный учетный номер кадастрового квартала, в границах которого расположены здание, сооружение, объект незавершенного строительства	39:15:133303
5.	Адрес здания, сооружения, объекта незавершенного строительства	-

**2. Сведения о характеристиках объекта недвижимости
с кадастровым номером : 39:15:133303:321 :**

№ п/п	Наименование характеристики	Значение характеристики
1	2	3
5.1.	Сведения о местоположении здания, сооружения, объекта незавершенного строительства (при отсутствии адреса) в структурированном в соответствии с федеральной информационной адресной системой виде	-
5.2.	Дополнительные сведения о местоположении	-
6.	Иные сведения	-

3. Пояснения к сведениям об объекте недвижимости с кадастровым номером 39:15:133303:321 :

1.	-
----	---

**Описание местоположения зданий, сооружений,
объектов незавершенного строительства на земельном участке**

**1. Сведения о характерных точках контура объекта недвижимости
с кадастровым номером : 39:15:133303:83 :**

Система координат МСК-39, зона 1

Зона № 1

Обозначение характерных точек контура	Содержатся в Едином государственном реестре недвижимости			Определены в ходе выполнения комплексных кадастровых работ			Метод опреде ления коор динат	Формулы, примененные для расчета средней квадратической погрешности определения координат характерных точек (Mt), м, с подставленными в такие формулы значениями и итоговые (вычисленные) значения Mt, м
	Координаты, м		Ради ус, м	Координаты, м		Ради ус, м		
	X	Y	R	X	Y	R		
1	2	3	4	5	6	7	8	9
н422О	-	-	-	353269.00	1193447.69	-	Метод спутниковых геодезических измерений (определений)	0.1
н420О	-	-	-	353265.27	1193446.57	-	Метод спутниковых геодезических измерений (определений)	0.1
н419О	-	-	-	353267.14	1193440.40	-	Метод спутниковых геодезических измерений (определений)	0.1
н421О	-	-	-	353270.72	1193441.40	-	Метод спутниковых геодезических измерений (определений)	0.1
н422О	-	-	-	353269.00	1193447.69	-	Метод спутниковых геодезических измерений (определений)	0.1

**2. Сведения о характеристиках объекта недвижимости
с кадастровым номером : 39:15:133303:83 :**

№ п/п	Наименование характеристики	Значение характеристики
1	2	3
1.	Вид объекта недвижимости	здание
2.	Ранее присвоенный государственный учетный номер (инвентарный) здания, сооружения, объекта незавершенного строительства	-
3.	Кадастровый номер земельного участка (земельных участков), в границах которого (которых) расположены здание, сооружение, объект незавершенного строительства	-
4.	Уникальный учетный номер кадастрового квартала, в границах которого расположены здание, сооружение, объект незавершенного строительства	39:15:133303
5.	Адрес здания, сооружения, объекта незавершенного строительства	-

2. Сведения о характеристиках объекта недвижимости с кадастровым номером : 39:15:133303:83 :

№ п/п	Наименование характеристики	Значение характеристики
1	2	3
5.1.	Сведения о местоположении здания, сооружения, объекта незавершенного строительства (при отсутствии адреса) в структурированном в соответствии с федеральной информационной адресной системой виде	-
5.2.	Дополнительные сведения о местоположении	-
6.	Иные сведения	-

3. Пояснения к сведениям об объекте недвижимости с кадастровым номером 39:15:133303:83 :

1.	-
----	---

**Описание местоположения зданий, сооружений,
объектов незавершенного строительства на земельном участке**

**1. Сведения о характерных точках контура объекта недвижимости
с кадастровым номером : 39:15:133303:143 :**

Система координат МСК-39, зона 1

Зона № 1

Обозначение характерных точек контура	Содержатся в Едином государственном реестре недвижимости			Определены в ходе выполнения комплексных кадастровых работ			Метод опреде ления коор динат	Формулы, примененные для расчета средней квадратической погрешности определения координат характерных точек (Mt), м, с подставленными в такие формулы значениями и итоговые (вычисленные) значения Mt, м
	Координаты, м		Ради ус, м	Координаты, м		Ради ус, м		
	X	Y	R	X	Y	R		
1	2	3	4	5	6	7	8	9
н417О	-	-	-	353265.28	1193433.02	-	Метод спутниковых геодезических измерений (определений)	0.1
308	-	-	-	353269.09	1193434.10	-	Метод спутниковых геодезических измерений (определений)	0.1
н418О	-	-	-	353266.78	1193440.28	-	Метод спутниковых геодезических измерений (определений)	0.1
н415О	-	-	-	353263.43	1193439.28	-	Метод спутниковых геодезических измерений (определений)	0.1
н414О	-	-	-	353263.39	1193439.26	-	Метод спутниковых геодезических измерений (определений)	0.1
н417О	-	-	-	353265.28	1193433.02	-	Метод спутниковых геодезических измерений (определений)	0.1

**2. Сведения о характеристиках объекта недвижимости
с кадастровым номером : 39:15:133303:143 :**

№ п/п	Наименование характеристики	Значение характеристики
1	2	3
1.	Вид объекта недвижимости	здание
2.	Ранее присвоенный государственный учетный номер (инвентарный) здания, сооружения, объекта незавершенного строительства	-
3.	Кадастровый номер земельного участка (земельных участков), в границах которого (которых) расположены здание, сооружение, объект незавершенного строительства	-

2. Сведения о характеристиках объекта недвижимости с кадастровым номером : 39:15:133303:143 :

№ п/п	Наименование характеристики	Значение характеристики
1	2	3
4.	Уникальный учетный номер кадастрового квартала, в границах которого расположены здание, сооружение, объект незавершенного строительства	39:15:133303
5.	Адрес здания, сооружения, объекта незавершенного строительства	-
5.1.	Сведения о местоположении здания, сооружения, объекта незавершенного строительства (при отсутствии адреса) в структурированном в соответствии с федеральной информационной адресной системой виде	-
5.2.	Дополнительные сведения о местоположении	-
6.	Иные сведения	-

3. Пояснения к сведениям об объекте недвижимости с кадастровым номером 39:15:133303:143 :

1.	-
----	---

**Описание местоположения зданий, сооружений,
объектов незавершенного строительства на земельном участке**

**1. Сведения о характерных точках контура объекта недвижимости
с кадастровым номером : 39:15:133303:147 :**

Система координат МСК-39, зона 1

Зона № 1

Обозначение характерных точек контура	Содержатся в Едином государственном реестре недвижимости			Определены в ходе выполнения комплексных кадастровых работ			Метод опреде ления коор динат	Формулы, примененные для расчета средней квадратической погрешности определения координат характерных точек (Mt), м, с подставленными в такие формулы значениями и итоговые (вычисленные) значения Mt, м
	Координаты, м		Ради ус, м	Координаты, м		Ради ус, м		
	X	Y	R	X	Y	R		
1	2	3	4	5	6	7	8	9
н411О	-	-	-	353259.80	1193438.18	-	Метод спутниковых геодезических измерений (определений)	0.1
н414О	-	-	-	353263.39	1193439.26	-	Метод спутниковых геодезических измерений (определений)	0.1
н417О	-	-	-	353265.28	1193433.02	-	Метод спутниковых геодезических измерений (определений)	0.1
н410О	-	-	-	353261.72	1193431.86	-	Метод спутниковых геодезических измерений (определений)	0.1
н411О	-	-	-	353259.80	1193438.18	-	Метод спутниковых геодезических измерений (определений)	0.1

**2. Сведения о характеристиках объекта недвижимости
с кадастровым номером : 39:15:133303:147 :**

№ п/п	Наименование характеристики	Значение характеристики
1	2	3
1.	Вид объекта недвижимости	здание
2.	Ранее присвоенный государственный учетный номер (инвентарный) здания, сооружения, объекта незавершенного строительства	-
3.	Кадастровый номер земельного участка (земельных участков), в границах которого (которых) расположены здание, сооружение, объект незавершенного строительства	-
4.	Уникальный учетный номер кадастрового квартала, в границах которого расположены здание, сооружение, объект незавершенного строительства	39:15:133303
5.	Адрес здания, сооружения, объекта незавершенного строительства	-

**2. Сведения о характеристиках объекта недвижимости
с кадастровым номером : 39:15:133303:147 :**

№ п/п	Наименование характеристики	Значение характеристики
1	2	3
5.1.	Сведения о местоположении здания, сооружения, объекта незавершенного строительства (при отсутствии адреса) в структурированном в соответствии с федеральной информационной адресной системой виде	-
5.2.	Дополнительные сведения о местоположении	-
6.	Иные сведения	-

3. Пояснения к сведениям об объекте недвижимости с кадастровым номером 39:15:133303:147 :

1.	-
----	---

**Описание местоположения зданий, сооружений,
объектов незавершенного строительства на земельном участке**

**1. Сведения о характерных точках контура объекта недвижимости
с кадастровым номером : 39:15:133303:145 :**

Система координат МСК-39, зона 1

Зона № 1

Обозначение характерных точек контура	Содержатся в Едином государственном реестре недвижимости			Определены в ходе выполнения комплексных кадастровых работ			Метод опреде ления коор динат	Формулы, примененные для расчета средней квадратической погрешности определения координат характерных точек (Mt), м, с подставленными в такие формулы значениями и итоговые (вычисленные) значения Mt, м
	Координаты, м		Ради ус, м	Координаты, м		Ради ус, м		
	X	Y	R	X	Y	R		
1	2	3	4	5	6	7	8	9
н409О	-	-	-	353258.07	1193430.93	-	Метод спутниковых геодезических измерений (определений)	0.1
н410О	-	-	-	353261.72	1193431.86	-	Метод спутниковых геодезических измерений (определений)	0.1
н411О	-	-	-	353259.80	1193438.18	-	Метод спутниковых геодезических измерений (определений)	0.1
н412О	-	-	-	353259.61	1193438.12	-	Метод спутниковых геодезических измерений (определений)	0.1
н405О	-	-	-	353256.09	1193437.64	-	Метод спутниковых геодезических измерений (определений)	0.1
н409О	-	-	-	353258.07	1193430.93	-	Метод спутниковых геодезических измерений (определений)	0.1

**2. Сведения о характеристиках объекта недвижимости
с кадастровым номером : 39:15:133303:145 :**

№ п/п	Наименование характеристики	Значение характеристики
1	2	3
1.	Вид объекта недвижимости	здание
2.	Ранее присвоенный государственный учетный номер (инвентарный) здания, сооружения, объекта незавершенного строительства	-
3.	Кадастровый номер земельного участка (земельных участков), в границах которого (которых) расположены здание, сооружение, объект незавершенного строительства	-

2. Сведения о характеристиках объекта недвижимости с кадастровым номером : 39:15:133303:145 :

№ п/п	Наименование характеристики	Значение характеристики
1	2	3
4.	Уникальный учетный номер кадастрового квартала, в границах которого расположены здание, сооружение, объект незавершенного строительства	39:15:133303
5.	Адрес здания, сооружения, объекта незавершенного строительства	-
5.1.	Сведения о местоположении здания, сооружения, объекта незавершенного строительства (при отсутствии адреса) в структурированном в соответствии с федеральной информационной адресной системой виде	-
5.2.	Дополнительные сведения о местоположении	-
6.	Иные сведения	-

3. Пояснения к сведениям об объекте недвижимости с кадастровым номером 39:15:133303:145 :

1.	-
----	---

**Описание местоположения зданий, сооружений,
объектов незавершенного строительства на земельном участке**

**1. Сведения о характерных точках контура объекта недвижимости
с кадастровым номером : 39:15:133303:105 :**

Система координат МСК-39, зона 1

Зона № 1

Обозначение характерных точек контура	Содержатся в Едином государственном реестре недвижимости			Определены в ходе выполнения комплексных кадастровых работ			Метод опреде ления коор динат	Формулы, примененные для расчета средней квадратической погрешности определения координат характерных точек (Mt), м, с подставленными в такие формулы значениями и итоговые (вычисленные) значения Mt, м
	Координаты, м		Ради ус, м	Координаты, м		Ради ус, м		
	X	Y	R	X	Y	R		
1	2	3	4	5	6	7	8	9
н413О	-	-	-	353257.72	1193444.36	-	Метод спутниковых геодезических измерений (определений)	0.1
н406О	-	-	-	353254.09	1193443.17	-	Метод спутниковых геодезических измерений (определений)	0.1
н405О	-	-	-	353256.09	1193437.64	-	Метод спутниковых геодезических измерений (определений)	0.1
н412О	-	-	-	353259.61	1193438.12	-	Метод спутниковых геодезических измерений (определений)	0.1
н413О	-	-	-	353257.72	1193444.36	-	Метод спутниковых геодезических измерений (определений)	0.1

**2. Сведения о характеристиках объекта недвижимости
с кадастровым номером : 39:15:133303:105 :**

№ п/п	Наименование характеристики	Значение характеристики
1	2	3
1.	Вид объекта недвижимости	здание
2.	Ранее присвоенный государственный учетный номер (инвентарный) здания, сооружения, объекта незавершенного строительства	-
3.	Кадастровый номер земельного участка (земельных участков), в границах которого (которых) расположены здание, сооружение, объект незавершенного строительства	-
4.	Уникальный учетный номер кадастрового квартала, в границах которого расположены здание, сооружение, объект незавершенного строительства	39:15:133303
5.	Адрес здания, сооружения, объекта незавершенного строительства	-

2. Сведения о характеристиках объекта недвижимости с кадастровым номером : 39:15:133303:105 :

№ п/п	Наименование характеристики	Значение характеристики
1	2	3
5.1.	Сведения о местоположении здания, сооружения, объекта незавершенного строительства (при отсутствии адреса) в структурированном в соответствии с федеральной информационной адресной системой виде	-
5.2.	Дополнительные сведения о местоположении	-
6.	Иные сведения	-

3. Пояснения к сведениям об объекте недвижимости с кадастровым номером 39:15:133303:105 :

1.	-
----	---

**Описание местоположения зданий, сооружений,
объектов незавершенного строительства на земельном участке**

**1. Сведения о характерных точках контура объекта недвижимости
с кадастровым номером : 39:15:133303:391 :**

Система координат МСК-39, зона 1

Зона № 1

Обозначение характерных точек контура	Содержатся в Едином государственном реестре недвижимости			Определены в ходе выполнения комплексных кадастровых работ			Метод опреде ления коор динат	Формулы, примененные для расчета средней квадратической погрешности определения координат характерных точек (Mt), м, с подставленными в такие формулы значениями и итоговые (вычисленные) значения Mt, м
	Координаты, м		Ради ус, м	Координаты, м		Ради ус, м		
	X	Y	R	X	Y	R		
1	2	3	4	5	6	7	8	9
312	-	-	-	353249.09	1193435.07	-	Метод спутниковых геодезических измерений (определений)	0.1
н403О	-	-	-	353252.54	1193436.59	-	Метод спутниковых геодезических измерений (определений)	0.1
н404О	-	-	-	353250.55	1193442.11	-	Метод спутниковых геодезических измерений (определений)	0.1
314	-	-	-	353247.01	1193441.06	-	Метод спутниковых геодезических измерений (определений)	0.1
312	-	-	-	353249.09	1193435.07	-	Метод спутниковых геодезических измерений (определений)	0.1

**2. Сведения о характеристиках объекта недвижимости
с кадастровым номером : 39:15:133303:391 :**

№ п/п	Наименование характеристики	Значение характеристики
1	2	3
1.	Вид объекта недвижимости	здание
2.	Ранее присвоенный государственный учетный номер (инвентарный) здания, сооружения, объекта незавершенного строительства	-
3.	Кадастровый номер земельного участка (земельных участков), в границах которого (которых) расположены здание, сооружение, объект незавершенного строительства	-
4.	Уникальный учетный номер кадастрового квартала, в границах которого расположены здание, сооружение, объект незавершенного строительства	39:15:133303
5.	Адрес здания, сооружения, объекта незавершенного строительства	-

2. Сведения о характеристиках объекта недвижимости с кадастровым номером : 39:15:133303:391 :

№ п/п	Наименование характеристики	Значение характеристики
1	2	3
5.1.	Сведения о местоположении здания, сооружения, объекта незавершенного строительства (при отсутствии адреса) в структурированном в соответствии с федеральной информационной адресной системой виде	-
5.2.	Дополнительные сведения о местоположении	-
6.	Иные сведения	-

3. Пояснения к сведениям об объекте недвижимости с кадастровым номером 39:15:133303:391 :

1.	-
----	---

**Описание местоположения зданий, сооружений,
объектов незавершенного строительства на земельном участке**

**1. Сведения о характерных точках контура объекта недвижимости
с кадастровым номером : 39:15:133303:87 :**

Система координат МСК-39, зона 1

Зона № 1

Обозначение характерных точек контура	Содержатся в Едином государственном реестре недвижимости			Определены в ходе выполнения комплексных кадастровых работ			Метод опреде ления коор динат	Формулы, примененные для расчета средней квадратической погрешности определения координат характерных точек (Mt), м, с подставленными в такие формулы значениями и итоговые (вычисленные) значения Mt, м
	Координаты, м		Ради ус, м	Координаты, м		Ради ус, м		
	X	Y	R	X	Y	R		
1	2	3	4	5	6	7	8	9
319	-	-	-	353240.96	1193425.54	-	Метод спутниковых геодезических измерений (определений)	0.1
278	-	-	-	353237.42	1193424.55	-	Метод спутниковых геодезических измерений (определений)	0.1
279	-	-	-	353235.66	1193430.79	-	Метод спутниковых геодезических измерений (определений)	0.1
н396О	-	-	-	353238.77	1193431.81	-	Метод спутниковых геодезических измерений (определений)	0.1
318	-	-	-	353238.97	1193431.92	-	Метод спутниковых геодезических измерений (определений)	0.1
319	-	-	-	353240.96	1193425.54	-	Метод спутниковых геодезических измерений (определений)	0.1

**2. Сведения о характеристиках объекта недвижимости
с кадастровым номером : 39:15:133303:87 :**

№ п/п	Наименование характеристики	Значение характеристики
1	2	3
1.	Вид объекта недвижимости	здание
2.	Ранее присвоенный государственный учетный номер (инвентарный) здания, сооружения, объекта незавершенного строительства	-
3.	Кадастровый номер земельного участка (земельных участков), в границах которого (которых) расположены здание, сооружение, объект незавершенного строительства	-

2. Сведения о характеристиках объекта недвижимости с кадастровым номером : 39:15:133303:87 :

№ п/п	Наименование характеристики	Значение характеристики
1	2	3
4.	Уникальный учетный номер кадастрового квартала, в границах которого расположены здание, сооружение, объект незавершенного строительства	39:15:133303
5.	Адрес здания, сооружения, объекта незавершенного строительства	-
5.1.	Сведения о местоположении здания, сооружения, объекта незавершенного строительства (при отсутствии адреса) в структурированном в соответствии с федеральной информационной адресной системой виде	-
5.2.	Дополнительные сведения о местоположении	-
6.	Иные сведения	-

3. Пояснения к сведениям об объекте недвижимости с кадастровым номером 39:15:133303:87 :

1.	-
----	---

**Описание местоположения зданий, сооружений,
объектов незавершенного строительства на земельном участке**

**1. Сведения о характерных точках контура объекта недвижимости
с кадастровым номером : 39:15:133303:298 :**

Система координат МСК-39, зона 1

Зона № 1

Обозначение характерных точек контура	Содержатся в Едином государственном реестре недвижимости			Определены в ходе выполнения комплексных кадастровых работ			Метод опреде ления коор динат	Формулы, примененные для расчета средней квадратической погрешности определения координат характерных точек (Mt), м, с подставленными в такие формулы значениями и итоговые (вычисленные) значения Mt, м
	Координаты, м		Ради ус, м	Координаты, м		Ради ус, м		
	X	Y	R	X	Y	R		
1	2	3	4	5	6	7	8	9
н382О	-	-	-	353216.40	1193418.48	-	Метод спутниковых геодезических измерений (определений)	0.1
н383О	-	-	-	353214.64	1193424.50	-	Метод спутниковых геодезических измерений (определений)	0.1
н380О	-	-	-	353211.45	1193423.54	-	Метод спутниковых геодезических измерений (определений)	0.1
н379О	-	-	-	353211.23	1193423.47	-	Метод спутниковых геодезических измерений (определений)	0.1
н378О	-	-	-	353213.06	1193417.44	-	Метод спутниковых геодезических измерений (определений)	0.1
н382О	-	-	-	353216.40	1193418.48	-	Метод спутниковых геодезических измерений (определений)	0.1

**2. Сведения о характеристиках объекта недвижимости
с кадастровым номером : 39:15:133303:298 :**

№ п/п	Наименование характеристики	Значение характеристики
1	2	3
1.	Вид объекта недвижимости	здание
2.	Ранее присвоенный государственный учетный номер (инвентарный) здания, сооружения, объекта незавершенного строительства	-
3.	Кадастровый номер земельного участка (земельных участков), в границах которого (которых) расположены здание, сооружение, объект незавершенного строительства	-

2. Сведения о характеристиках объекта недвижимости с кадастровым номером : 39:15:133303:298 :

№ п/п	Наименование характеристики	Значение характеристики
1	2	3
4.	Уникальный учетный номер кадастрового квартала, в границах которого расположены здание, сооружение, объект незавершенного строительства	39:15:133303
5.	Адрес здания, сооружения, объекта незавершенного строительства	-
5.1.	Сведения о местоположении здания, сооружения, объекта незавершенного строительства (при отсутствии адреса) в структурированном в соответствии с федеральной информационной адресной системой виде	-
5.2.	Дополнительные сведения о местоположении	-
6.	Иные сведения	-

3. Пояснения к сведениям об объекте недвижимости с кадастровым номером 39:15:133303:298 :

1.	-
----	---

**Описание местоположения зданий, сооружений,
объектов незавершенного строительства на земельном участке**

**1. Сведения о характерных точках контура объекта недвижимости
с кадастровым номером : 39:15:133303:420 :**

Система координат МСК-39, зона 1

Зона № 1

Обозначение характерных точек контура	Содержатся в Едином государственном реестре недвижимости			Определены в ходе выполнения комплексных кадастровых работ			Метод опреде ления коор динат	Формулы, примененные для расчета средней квадратической погрешности определения координат характерных точек (Mt), м, с подставленными в такие формулы значениями и итоговые (вычисленные) значения Mt, м
	Координаты, м		Ради ус, м	Координаты, м		Ради ус, м		
	X	Y	R	X	Y	R		
1	2	3	4	5	6	7	8	9
332	-	-	-	353212.71	1193430.74	-	Метод спутниковых геодезических измерений (определений)	0.1
н383О	-	-	-	353214.64	1193424.50	-	Метод спутниковых геодезических измерений (определений)	0.1
н380О	-	-	-	353211.45	1193423.54	-	Метод спутниковых геодезических измерений (определений)	0.1
н381О	-	-	-	353209.59	1193429.68	-	Метод спутниковых геодезических измерений (определений)	0.1
332	-	-	-	353212.71	1193430.74	-	Метод спутниковых геодезических измерений (определений)	0.1

**2. Сведения о характеристиках объекта недвижимости
с кадастровым номером : 39:15:133303:420 :**

№ п/п	Наименование характеристики	Значение характеристики
1	2	3
1.	Вид объекта недвижимости	здание
2.	Ранее присвоенный государственный учетный номер (инвентарный) здания, сооружения, объекта незавершенного строительства	-
3.	Кадастровый номер земельного участка (земельных участков), в границах которого (которых) расположены здание, сооружение, объект незавершенного строительства	-
4.	Уникальный учетный номер кадастрового квартала, в границах которого расположены здание, сооружение, объект незавершенного строительства	39:15:133303
5.	Адрес здания, сооружения, объекта незавершенного строительства	-

2. Сведения о характеристиках объекта недвижимости с кадастровым номером : 39:15:133303:420 :

№ п/п	Наименование характеристики	Значение характеристики
1	2	3
5.1.	Сведения о местоположении здания, сооружения, объекта незавершенного строительства (при отсутствии адреса) в структурированном в соответствии с федеральной информационной адресной системой виде	-
5.2.	Дополнительные сведения о местоположении	-
6.	Иные сведения	-

3. Пояснения к сведениям об объекте недвижимости с кадастровым номером 39:15:133303:420 :

1.	-
----	---

**Описание местоположения зданий, сооружений,
объектов незавершенного строительства на земельном участке**

**1. Сведения о характерных точках контура объекта недвижимости
с кадастровым номером : 39:15:133303:170 :**

Система координат МСК-39, зона 1

Зона № 1

Обозначение характерных точек контура	Содержатся в Едином государственном реестре недвижимости			Определены в ходе выполнения комплексных кадастровых работ			Метод опреде ления коор динат	Формулы, примененные для расчета средней квадратической погрешности определения координат характерных точек (Mt), м, с подставленными в такие формулы значениями и итоговые (вычисленные) значения Mt, м
	Координаты, м		Ради ус, м	Координаты, м		Ради ус, м		
	X	Y	R	X	Y	R		
1	2	3	4	5	6	7	8	9
н3740	-	-	-	353208.03	1193422.35	-	Метод спутниковых геодезических измерений (определений)	0.1
н3790	-	-	-	353211.23	1193423.47	-	Метод спутниковых геодезических измерений (определений)	0.1
н3780	-	-	-	353213.06	1193417.44	-	Метод спутниковых геодезических измерений (определений)	0.1
н3770	-	-	-	353209.89	1193416.33	-	Метод спутниковых геодезических измерений (определений)	0.1
н3760	-	-	-	353209.86	1193416.45	-	Метод спутниковых геодезических измерений (определений)	0.1
н3740	-	-	-	353208.03	1193422.35	-	Метод спутниковых геодезических измерений (определений)	0.1

**2. Сведения о характеристиках объекта недвижимости
с кадастровым номером : 39:15:133303:170 :**

№ п/п	Наименование характеристики	Значение характеристики
1	2	3
1.	Вид объекта недвижимости	здание
2.	Ранее присвоенный государственный учетный номер (инвентарный) здания, сооружения, объекта незавершенного строительства	-
3.	Кадастровый номер земельного участка (земельных участков), в границах которого (которых) расположены здание, сооружение, объект незавершенного строительства	-

2. Сведения о характеристиках объекта недвижимости с кадастровым номером : 39:15:133303:170 :

№ п/п	Наименование характеристики	Значение характеристики
1	2	3
4.	Уникальный учетный номер кадастрового квартала, в границах которого расположены здание, сооружение, объект незавершенного строительства	39:15:133303
5.	Адрес здания, сооружения, объекта незавершенного строительства	-
5.1.	Сведения о местоположении здания, сооружения, объекта незавершенного строительства (при отсутствии адреса) в структурированном в соответствии с федеральной информационной адресной системой виде	-
5.2.	Дополнительные сведения о местоположении	-
6.	Иные сведения	-

3. Пояснения к сведениям об объекте недвижимости с кадастровым номером 39:15:133303:170 :

1.	-
----	---

**Описание местоположения зданий, сооружений,
объектов незавершенного строительства на земельном участке**

**1. Сведения о характерных точках контура объекта недвижимости
с кадастровым номером : 39:15:133303:117 :**

Система координат МСК-39, зона 1

Зона № 1

Обозначение характерных точек контура	Содержатся в Едином государственном реестре недвижимости			Определены в ходе выполнения комплексных кадастровых работ			Метод опреде ления коор динат	Формулы, примененные для расчета средней квадратической погрешности определения координат характерных точек (Mt), м, с подставленными в такие формулы значениями и итоговые (вычисленные) значения Mt, м
	Координаты, м		Ради ус, м	Координаты, м		Ради ус, м		
	X	Y	R	X	Y	R		
1	2	3	4	5	6	7	8	9
н3740	-	-	-	353208.03	1193422.35	-	Метод спутниковых геодезических измерений (определений)	0.1
н3790	-	-	-	353211.23	1193423.47	-	Метод спутниковых геодезических измерений (определений)	0.1
н3800	-	-	-	353211.45	1193423.54	-	Метод спутниковых геодезических измерений (определений)	0.1
н3810	-	-	-	353209.59	1193429.68	-	Метод спутниковых геодезических измерений (определений)	0.1
н3750	-	-	-	353205.96	1193428.58	-	Метод спутниковых геодезических измерений (определений)	0.1
н3740	-	-	-	353208.03	1193422.35	-	Метод спутниковых геодезических измерений (определений)	0.1

**2. Сведения о характеристиках объекта недвижимости
с кадастровым номером : 39:15:133303:117 :**

№ п/п	Наименование характеристики	Значение характеристики
1	2	3
1.	Вид объекта недвижимости	здание
2.	Ранее присвоенный государственный учетный номер (инвентарный) здания, сооружения, объекта незавершенного строительства	-
3.	Кадастровый номер земельного участка (земельных участков), в границах которого (которых) расположены здание, сооружение, объект незавершенного строительства	-

2. Сведения о характеристиках объекта недвижимости с кадастровым номером : 39:15:133303:117 :

№ п/п	Наименование характеристики	Значение характеристики
1	2	3
4.	Уникальный учетный номер кадастрового квартала, в границах которого расположены здание, сооружение, объект незавершенного строительства	39:15:133303
5.	Адрес здания, сооружения, объекта незавершенного строительства	-
5.1.	Сведения о местоположении здания, сооружения, объекта незавершенного строительства (при отсутствии адреса) в структурированном в соответствии с федеральной информационной адресной системой виде	-
5.2.	Дополнительные сведения о местоположении	-
6.	Иные сведения	-

3. Пояснения к сведениям об объекте недвижимости с кадастровым номером 39:15:133303:117 :

1.	-
----	---

**Описание местоположения зданий, сооружений,
объектов незавершенного строительства на земельном участке**

**1. Сведения о характерных точках контура объекта недвижимости
с кадастровым номером : 39:15:133303:209 :**

Система координат МСК-39, зона 1

Зона № 1

Обозначение характерных точек контура	Содержатся в Едином государственном реестре недвижимости			Определены в ходе выполнения комплексных кадастровых работ			Метод опреде ления коор динат	Формулы, примененные для расчета средней квадратической погрешности определения координат характерных точек (Mt), м, с подставленными в такие формулы значениями и итоговые (вычисленные) значения Mt, м
	Координаты, м		Ради ус, м	Координаты, м		Ради ус, м		
	X	Y	R	X	Y	R		
1	2	3	4	5	6	7	8	9
н365O	-	-	-	353189.34	1193423.51	-	Метод спутниковых геодезических измерений (определений)	0.1
340	-	-	-	353192.62	1193424.74	-	Метод спутниковых геодезических измерений (определений)	0.1
н367O	-	-	-	353194.39	1193418.32	-	Метод спутниковых геодезических измерений (определений)	0.1
н364O	-	-	-	353191.19	1193417.41	-	Метод спутниковых геодезических измерений (определений)	0.1
н365O	-	-	-	353189.34	1193423.51	-	Метод спутниковых геодезических измерений (определений)	0.1

**2. Сведения о характеристиках объекта недвижимости
с кадастровым номером : 39:15:133303:209 :**

№ п/п	Наименование характеристики	Значение характеристики
1	2	3
1.	Вид объекта недвижимости	здание
2.	Ранее присвоенный государственный учетный номер (инвентарный) здания, сооружения, объекта незавершенного строительства	-
3.	Кадастровый номер земельного участка (земельных участков), в границах которого (которых) расположены здание, сооружение, объект незавершенного строительства	-
4.	Уникальный учетный номер кадастрового квартала, в границах которого расположены здание, сооружение, объект незавершенного строительства	39:15:133303
5.	Адрес здания, сооружения, объекта незавершенного строительства	-

2. Сведения о характеристиках объекта недвижимости с кадастровым номером : 39:15:133303:209 :

№ п/п	Наименование характеристики	Значение характеристики
1	2	3
5.1.	Сведения о местоположении здания, сооружения, объекта незавершенного строительства (при отсутствии адреса) в структурированном в соответствии с федеральной информационной адресной системой виде	-
5.2.	Дополнительные сведения о местоположении	-
6.	Иные сведения	-

3. Пояснения к сведениям об объекте недвижимости с кадастровым номером 39:15:133303:209 :

1.	-
----	---

**Описание местоположения зданий, сооружений,
объектов незавершенного строительства на земельном участке**

**1. Сведения о характерных точках контура объекта недвижимости
с кадастровым номером : 39:15:133303:155 :**

Система координат МСК-39, зона 1

Зона № 1

Обозначение характерных точек контура	Содержатся в Едином государственном реестре недвижимости			Определены в ходе выполнения комплексных кадастровых работ			Метод опреде ления коор динат	Формулы, примененные для расчета средней квадратической погрешности определения координат характерных точек (Mt), м, с подставленными в такие формулы значениями и итоговые (вычисленные) значения Mt, м
	Координаты, м		Ради ус, м	Координаты, м		Ради ус, м		
	X	Y	R	X	Y	R		
1	2	3	4	5	6	7	8	9
н360O	-	-	-	353181.89	1193407.83	-	Метод спутниковых геодезических измерений (определений)	0.1
н361O	-	-	-	353185.28	1193408.49	-	Метод спутниковых геодезических измерений (определений)	0.1
н362O	-	-	-	353183.31	1193414.58	-	Метод спутниковых геодезических измерений (определений)	0.1
350	-	-	-	353183.57	1193415.10	-	Метод спутниковых геодезических измерений (определений)	0.1
н358O	-	-	-	353179.94	1193414.01	-	Метод спутниковых геодезических измерений (определений)	0.1
н360O	-	-	-	353181.89	1193407.83	-	Метод спутниковых геодезических измерений (определений)	0.1

**2. Сведения о характеристиках объекта недвижимости
с кадастровым номером : 39:15:133303:155 :**

№ п/п	Наименование характеристики	Значение характеристики
1	2	3
1.	Вид объекта недвижимости	здание
2.	Ранее присвоенный государственный учетный номер (инвентарный) здания, сооружения, объекта незавершенного строительства	-
3.	Кадастровый номер земельного участка (земельных участков), в границах которого (которых) расположены здание, сооружение, объект незавершенного строительства	-

2. Сведения о характеристиках объекта недвижимости с кадастровым номером : 39:15:133303:155 :

№ п/п	Наименование характеристики	Значение характеристики
1	2	3
4.	Уникальный учетный номер кадастрового квартала, в границах которого расположены здание, сооружение, объект незавершенного строительства	39:15:133303
5.	Адрес здания, сооружения, объекта незавершенного строительства	-
5.1.	Сведения о местоположении здания, сооружения, объекта незавершенного строительства (при отсутствии адреса) в структурированном в соответствии с федеральной информационной адресной системой виде	-
5.2.	Дополнительные сведения о местоположении	-
6.	Иные сведения	-

3. Пояснения к сведениям об объекте недвижимости с кадастровым номером 39:15:133303:155 :

1.	-
----	---

**Описание местоположения зданий, сооружений,
объектов незавершенного строительства на земельном участке**

**1. Сведения о характерных точках контура объекта недвижимости
с кадастровым номером : 39:15:133303:136 :**

Система координат МСК-39, зона 1

Зона № 1

Обозначение характерных точек контура	Содержатся в Едином государственном реестре недвижимости			Определены в ходе выполнения комплексных кадастровых работ			Метод опреде ления коор динат	Формулы, примененные для расчета средней квадратической погрешности определения координат характерных точек (Mt), м, с подставленными в такие формулы значениями и итоговые (вычисленные) значения Mt, м
	Координаты, м		Ради ус, м	Координаты, м		Ради ус, м		
	X	Y	R	X	Y	R		
1	2	3	4	5	6	7	8	9
н5250	-	-	-	353288.17	1193414.98	-	Метод спутниковых геодезических измерений (определений)	0.1
н5280	-	-	-	353291.57	1193416.19	-	Метод спутниковых геодезических измерений (определений)	0.1
н5290	-	-	-	353289.46	1193422.87	-	Метод спутниковых геодезических измерений (определений)	0.1
н5260	-	-	-	353286.19	1193421.77	-	Метод спутниковых геодезических измерений (определений)	0.1
н5250	-	-	-	353288.17	1193414.98	-	Метод спутниковых геодезических измерений (определений)	0.1

**2. Сведения о характеристиках объекта недвижимости
с кадастровым номером : 39:15:133303:136 :**

№ п/п	Наименование характеристики	Значение характеристики
1	2	3
1.	Вид объекта недвижимости	здание
2.	Ранее присвоенный государственный учетный номер (инвентарный) здания, сооружения, объекта незавершенного строительства	-
3.	Кадастровый номер земельного участка (земельных участков), в границах которого (которых) расположены здание, сооружение, объект незавершенного строительства	-
4.	Уникальный учетный номер кадастрового квартала, в границах которого расположены здание, сооружение, объект незавершенного строительства	39:15:133303
5.	Адрес здания, сооружения, объекта незавершенного строительства	-

2. Сведения о характеристиках объекта недвижимости с кадастровым номером : 39:15:133303:136 :

№ п/п	Наименование характеристики	Значение характеристики
1	2	3
5.1.	Сведения о местоположении здания, сооружения, объекта незавершенного строительства (при отсутствии адреса) в структурированном в соответствии с федеральной информационной адресной системой виде	-
5.2.	Дополнительные сведения о местоположении	-
6.	Иные сведения	-

3. Пояснения к сведениям об объекте недвижимости с кадастровым номером 39:15:133303:136 :

1.	-
----	---

**Описание местоположения зданий, сооружений,
объектов незавершенного строительства на земельном участке**

**1. Сведения о характерных точках контура объекта недвижимости
с кадастровым номером : 39:15:133303:379 :**

Система координат МСК-39, зона 1

Зона № 1

Обозначение характерных точек контура	Содержатся в Едином государственном реестре недвижимости			Определены в ходе выполнения комплексных кадастровых работ			Метод опреде ления коор динат	Формулы, примененные для расчета средней квадратической погрешности определения координат характерных точек (Mt), м, с подставленными в такие формулы значениями и итоговые (вычисленные) значения Mt, м
	Координаты, м		Ради ус, м	Координаты, м		Ради ус, м		
	X	Y	R	X	Y	R		
1	2	3	4	5	6	7	8	9
н521О	-	-	-	353282.82	1193420.65	-	Метод спутниковых геодезических измерений (определений)	0.1
н519О	-	-	-	353279.19	1193419.43	-	Метод спутниковых геодезических измерений (определений)	0.1
н518О	-	-	-	353279.26	1193419.09	-	Метод спутниковых геодезических измерений (определений)	0.1
н523О	-	-	-	353281.10	1193412.81	-	Метод спутниковых геодезических измерений (определений)	0.1
н524О	-	-	-	353284.84	1193413.82	-	Метод спутниковых геодезических измерений (определений)	0.1
н521О	-	-	-	353282.82	1193420.65	-	Метод спутниковых геодезических измерений (определений)	0.1

**2. Сведения о характеристиках объекта недвижимости
с кадастровым номером : 39:15:133303:379 :**

№ п/п	Наименование характеристики	Значение характеристики
1	2	3
1.	Вид объекта недвижимости	здание
2.	Ранее присвоенный государственный учетный номер (инвентарный) здания, сооружения, объекта незавершенного строительства	-
3.	Кадастровый номер земельного участка (земельных участков), в границах которого (которых) расположены здание, сооружение, объект незавершенного строительства	-

2. Сведения о характеристиках объекта недвижимости с кадастровым номером : 39:15:133303:379 :

№ п/п	Наименование характеристики	Значение характеристики
1	2	3
4.	Уникальный учетный номер кадастрового квартала, в границах которого расположены здание, сооружение, объект незавершенного строительства	39:15:133303
5.	Адрес здания, сооружения, объекта незавершенного строительства	-
5.1.	Сведения о местоположении здания, сооружения, объекта незавершенного строительства (при отсутствии адреса) в структурированном в соответствии с федеральной информационной адресной системой виде	-
5.2.	Дополнительные сведения о местоположении	-
6.	Иные сведения	-

3. Пояснения к сведениям об объекте недвижимости с кадастровым номером 39:15:133303:379 :

1.	-
----	---

**Описание местоположения зданий, сооружений,
объектов незавершенного строительства на земельном участке**

**1. Сведения о характерных точках контура объекта недвижимости
с кадастровым номером : 39:15:133303:378 :**

Система координат МСК-39, зона 1

Зона № 1

Обозначение характерных точек контура	Содержатся в Едином государственном реестре недвижимости			Определены в ходе выполнения комплексных кадастровых работ			Метод опреде ления коор динат	Формулы, примененные для расчета средней квадратической погрешности определения координат характерных точек (Mt), м, с подставленными в такие формулы значениями и итоговые (вычисленные) значения Mt, м
	Координаты, м		Ради ус, м	Координаты, м		Ради ус, м		
	X	Y	R	X	Y	R		
1	2	3	4	5	6	7	8	9
н521О	-	-	-	353282.82	1193420.65	-	Метод спутниковых геодезических измерений (определений)	0.1
н522О	-	-	-	353280.52	1193427.59	-	Метод спутниковых геодезических измерений (определений)	0.1
н520О	-	-	-	353277.16	1193426.29	-	Метод спутниковых геодезических измерений (определений)	0.1
н519О	-	-	-	353279.19	1193419.43	-	Метод спутниковых геодезических измерений (определений)	0.1
н521О	-	-	-	353282.82	1193420.65	-	Метод спутниковых геодезических измерений (определений)	0.1

**2. Сведения о характеристиках объекта недвижимости
с кадастровым номером : 39:15:133303:378 :**

№ п/п	Наименование характеристики	Значение характеристики
1	2	3
1.	Вид объекта недвижимости	здание
2.	Ранее присвоенный государственный учетный номер (инвентарный) здания, сооружения, объекта незавершенного строительства	-
3.	Кадастровый номер земельного участка (земельных участков), в границах которого (которых) расположены здание, сооружение, объект незавершенного строительства	-
4.	Уникальный учетный номер кадастрового квартала, в границах которого расположены здание, сооружение, объект незавершенного строительства	39:15:133303
5.	Адрес здания, сооружения, объекта незавершенного строительства	-

2. Сведения о характеристиках объекта недвижимости с кадастровым номером : 39:15:133303:378 :

№ п/п	Наименование характеристики	Значение характеристики
1	2	3
5.1.	Сведения о местоположении здания, сооружения, объекта незавершенного строительства (при отсутствии адреса) в структурированном в соответствии с федеральной информационной адресной системой виде	-
5.2.	Дополнительные сведения о местоположении	-
6.	Иные сведения	-

3. Пояснения к сведениям об объекте недвижимости с кадастровым номером 39:15:133303:378 :

1.	-
----	---

**Описание местоположения зданий, сооружений,
объектов незавершенного строительства на земельном участке**

**1. Сведения о характерных точках контура объекта недвижимости
с кадастровым номером : 39:15:133303:142 :**

Система координат МСК-39, зона 1

Зона № 1

Обозначение характерных точек контура	Содержатся в Едином государственном реестре недвижимости			Определены в ходе выполнения комплексных кадастровых работ			Метод опреде ления коор динат	Формулы, примененные для расчета средней квадратической погрешности определения координат характерных точек (Mt), м, с подставленными в такие формулы значениями и итоговые (вычисленные) значения Mt, м
	Координаты, м		Ради ус, м	Координаты, м		Ради ус, м		
	X	Y	R	X	Y	R		
1	2	3	4	5	6	7	8	9
н509О	-	-	-	353266.74	1193422.93	-	Метод спутниковых геодезических измерений (определений)	0.1
н512О	-	-	-	353270.40	1193424.27	-	Метод спутниковых геодезических измерений (определений)	0.1
н511О	-	-	-	353272.23	1193417.22	-	Метод спутниковых геодезических измерений (определений)	0.1
н510О	-	-	-	353271.69	1193417.26	-	Метод спутниковых геодезических измерений (определений)	0.1
н508О	-	-	-	353268.83	1193416.36	-	Метод спутниковых геодезических измерений (определений)	0.1
н509О	-	-	-	353266.74	1193422.93	-	Метод спутниковых геодезических измерений (определений)	0.1

**2. Сведения о характеристиках объекта недвижимости
с кадастровым номером : 39:15:133303:142 :**

№ п/п	Наименование характеристики	Значение характеристики
1	2	3
1.	Вид объекта недвижимости	здание
2.	Ранее присвоенный государственный учетный номер (инвентарный) здания, сооружения, объекта незавершенного строительства	-
3.	Кадастровый номер земельного участка (земельных участков), в границах которого (которых) расположены здание, сооружение, объект незавершенного строительства	-

2. Сведения о характеристиках объекта недвижимости с кадастровым номером : 39:15:133303:142 :

№ п/п	Наименование характеристики	Значение характеристики
1	2	3
4.	Уникальный учетный номер кадастрового квартала, в границах которого расположены здание, сооружение, объект незавершенного строительства	39:15:133303
5.	Адрес здания, сооружения, объекта незавершенного строительства	-
5.1.	Сведения о местоположении здания, сооружения, объекта незавершенного строительства (при отсутствии адреса) в структурированном в соответствии с федеральной информационной адресной системой виде	-
5.2.	Дополнительные сведения о местоположении	-
6.	Иные сведения	-

3. Пояснения к сведениям об объекте недвижимости с кадастровым номером 39:15:133303:142 :

1.	-
----	---

**Описание местоположения зданий, сооружений,
объектов незавершенного строительства на земельном участке**

**1. Сведения о характерных точках контура объекта недвижимости
с кадастровым номером : 39:15:133303:263 :**

Система координат МСК-39, зона 1

Зона № 1

Обозначение характерных точек контура	Содержатся в Едином государственном реестре недвижимости			Определены в ходе выполнения комплексных кадастровых работ			Метод опреде ления коор динат	Формулы, примененные для расчета средней квадратической погрешности определения координат характерных точек (Mt), м, с подставленными в такие формулы значениями и итоговые (вычисленные) значения Mt, м
	Координаты, м		Ради ус, м	Координаты, м		Ради ус, м		
	X	Y	R	X	Y	R		
1	2	3	4	5	6	7	8	9
н509О	-	-	-	353266.74	1193422.93	-	Метод спутниковых геодезических измерений (определений)	0.1
н508О	-	-	-	353268.83	1193416.36	-	Метод спутниковых геодезических измерений (определений)	0.1
н507О	-	-	-	353268.20	1193416.16	-	Метод спутниковых геодезических измерений (определений)	0.1
н503О	-	-	-	353265.27	1193415.23	-	Метод спутниковых геодезических измерений (определений)	0.1
н504О	-	-	-	353263.25	1193421.65	-	Метод спутниковых геодезических измерений (определений)	0.1
н509О	-	-	-	353266.74	1193422.93	-	Метод спутниковых геодезических измерений (определений)	0.1

**2. Сведения о характеристиках объекта недвижимости
с кадастровым номером : 39:15:133303:263 :**

№ п/п	Наименование характеристики	Значение характеристики
1	2	3
1.	Вид объекта недвижимости	здание
2.	Ранее присвоенный государственный учетный номер (инвентарный) здания, сооружения, объекта незавершенного строительства	-
3.	Кадастровый номер земельного участка (земельных участков), в границах которого (которых) расположены здание, сооружение, объект незавершенного строительства	-

2. Сведения о характеристиках объекта недвижимости с кадастровым номером : 39:15:133303:263 :

№ п/п	Наименование характеристики	Значение характеристики
1	2	3
4.	Уникальный учетный номер кадастрового квартала, в границах которого расположены здание, сооружение, объект незавершенного строительства	39:15:133303
5.	Адрес здания, сооружения, объекта незавершенного строительства	-
5.1.	Сведения о местоположении здания, сооружения, объекта незавершенного строительства (при отсутствии адреса) в структурированном в соответствии с федеральной информационной адресной системой виде	-
5.2.	Дополнительные сведения о местоположении	-
6.	Иные сведения	-

3. Пояснения к сведениям об объекте недвижимости с кадастровым номером 39:15:133303:263 :

1.	-
----	---

**Описание местоположения зданий, сооружений,
объектов незавершенного строительства на земельном участке**

**1. Сведения о характерных точках контура объекта недвижимости
с кадастровым номером : 39:15:133303:165 :**

Система координат МСК-39, зона 1

Зона № 1

Обозначение характерных точек контура	Содержатся в Едином государственном реестре недвижимости			Определены в ходе выполнения комплексных кадастровых работ			Метод опреде ления коор динат	Формулы, примененные для расчета средней квадратической погрешности определения координат характерных точек (Mt), м, с подставленными в такие формулы значениями и итоговые (вычисленные) значения Mt, м
	Координаты, м		Ради ус, м	Координаты, м		Ради ус, м		
	X	Y	R	X	Y	R		
1	2	3	4	5	6	7	8	9
н500О	-	-	-	353263.54	1193407.18	-	Метод спутниковых геодезических измерений (определений)	0.1
н501О	-	-	-	353261.32	1193414.22	-	Метод спутниковых геодезических измерений (определений)	0.1
376	-	-	-	353258.38	1193413.25	-	Метод спутниковых геодезических измерений (определений)	0.1
н499О	-	-	-	353258.29	1193412.91	-	Метод спутниковых геодезических измерений (определений)	0.1
381	-	-	-	353260.26	1193406.14	-	Метод спутниковых геодезических измерений (определений)	0.1
н500О	-	-	-	353263.54	1193407.18	-	Метод спутниковых геодезических измерений (определений)	0.1

**2. Сведения о характеристиках объекта недвижимости
с кадастровым номером : 39:15:133303:165 :**

№ п/п	Наименование характеристики	Значение характеристики
1	2	3
1.	Вид объекта недвижимости	здание
2.	Ранее присвоенный государственный учетный номер (инвентарный) здания, сооружения, объекта незавершенного строительства	-
3.	Кадастровый номер земельного участка (земельных участков), в границах которого (которых) расположены здание, сооружение, объект незавершенного строительства	-

2. Сведения о характеристиках объекта недвижимости с кадастровым номером : 39:15:133303:165 :

№ п/п	Наименование характеристики	Значение характеристики
1	2	3
4.	Уникальный учетный номер кадастрового квартала, в границах которого расположены здание, сооружение, объект незавершенного строительства	39:15:133303
5.	Адрес здания, сооружения, объекта незавершенного строительства	-
5.1.	Сведения о местоположении здания, сооружения, объекта незавершенного строительства (при отсутствии адреса) в структурированном в соответствии с федеральной информационной адресной системой виде	-
5.2.	Дополнительные сведения о местоположении	-
6.	Иные сведения	-

3. Пояснения к сведениям об объекте недвижимости с кадастровым номером 39:15:133303:165 :

1.	-
----	---

**Описание местоположения зданий, сооружений,
объектов незавершенного строительства на земельном участке**

**1. Сведения о характерных точках контура объекта недвижимости
с кадастровым номером : 39:15:133303:269 :**

Система координат МСК-39, зона 1

Зона № 1

Обозначение характерных точек контура	Содержатся в Едином государственном реестре недвижимости			Определены в ходе выполнения комплексных кадастровых работ			Метод опреде ления коор динат	Формулы, примененные для расчета средней квадратической погрешности определения координат характерных точек (Mt), м, с подставленными в такие формулы значениями и итоговые (вычисленные) значения Mt, м
	Координаты, м		Ради ус, м	Координаты, м		Ради ус, м		
	X	Y	R	X	Y	R		
1	2	3	4	5	6	7	8	9
н498О	-	-	-	353252.52	1193418.19	-	Метод спутниковых геодезических измерений (определений)	0.1
379	-	-	-	353256.42	1193419.42	-	Метод спутниковых геодезических измерений (определений)	0.1
376	-	-	-	353258.38	1193413.25	-	Метод спутниковых геодезических измерений (определений)	0.1
н499О	-	-	-	353258.29	1193412.91	-	Метод спутниковых геодезических измерений (определений)	0.1
н497О	-	-	-	353254.52	1193411.84	-	Метод спутниковых геодезических измерений (определений)	0.1
н498О	-	-	-	353252.52	1193418.19	-	Метод спутниковых геодезических измерений (определений)	0.1

**2. Сведения о характеристиках объекта недвижимости
с кадастровым номером : 39:15:133303:269 :**

№ п/п	Наименование характеристики	Значение характеристики
1	2	3
1.	Вид объекта недвижимости	здание
2.	Ранее присвоенный государственный учетный номер (инвентарный) здания, сооружения, объекта незавершенного строительства	-
3.	Кадастровый номер земельного участка (земельных участков), в границах которого (которых) расположены здание, сооружение, объект незавершенного строительства	-

**Описание местоположения зданий, сооружений,
объектов незавершенного строительства на земельном участке**

**1. Сведения о характерных точках контура объекта недвижимости
с кадастровым номером : 39:15:133303:91 :**

Система координат МСК-39, зона 1

Зона № 1

Обозначение характерных точек контура	Содержатся в Едином государственном реестре недвижимости			Определены в ходе выполнения комплексных кадастровых работ			Метод опреде ления коор динат	Формулы, примененные для расчета средней квадратической погрешности определения координат характерных точек (Mt), м, с подставленными в такие формулы значениями и итоговые (вычисленные) значения Mt, м
	Координаты, м		Ради ус, м	Координаты, м		Ради ус, м		
	X	Y	R	X	Y	R		
1	2	3	4	5	6	7	8	9
н498О	-	-	-	353252.52	1193418.19	-	Метод спутниковых геодезических измерений (определений)	0.1
н495О	-	-	-	353249.30	1193417.10	-	Метод спутниковых геодезических измерений (определений)	0.1
384	-	-	-	353249.38	1193416.80	-	Метод спутниковых геодезических измерений (определений)	0.1
387	-	-	-	353251.31	1193410.56	-	Метод спутниковых геодезических измерений (определений)	0.1
н496О	-	-	-	353254.30	1193411.77	-	Метод спутниковых геодезических измерений (определений)	0.1
н497О	-	-	-	353254.52	1193411.84	-	Метод спутниковых геодезических измерений (определений)	0.1
н498О	-	-	-	353252.52	1193418.19	-	Метод спутниковых геодезических измерений (определений)	0.1

**2. Сведения о характеристиках объекта недвижимости
с кадастровым номером : 39:15:133303:91 :**

№ п/п	Наименование характеристики	Значение характеристики
1	2	3
1.	Вид объекта недвижимости	здание

**2. Сведения о характеристиках объекта недвижимости
с кадастровым номером : 39:15:133303:91 :**

№ п/п	Наименование характеристики	Значение характеристики
1	2	3
2.	Ранее присвоенный государственный учетный номер (инвентарный) здания, сооружения, объекта незавершенного строительства	-
3.	Кадастровый номер земельного участка (земельных участков), в границах которого (которых) расположены здание, сооружение, объект незавершенного строительства	-
4.	Уникальный учетный номер кадастрового квартала, в границах которого расположены здание, сооружение, объект незавершенного строительства	39:15:133303
5.	Адрес здания, сооружения, объекта незавершенного строительства	-
5.1.	Сведения о местоположении здания, сооружения, объекта незавершенного строительства (при отсутствии адреса) в структурированном в соответствии с федеральной информационной адресной системой виде	-
5.2.	Дополнительные сведения о местоположении	-
6.	Иные сведения	-

3. Пояснения к сведениям об объекте недвижимости с кадастровым номером 39:15:133303:91 :

1.	-
----	---

**Описание местоположения зданий, сооружений,
объектов незавершенного строительства на земельном участке**

**1. Сведения о характерных точках контура объекта недвижимости
с кадастровым номером : 39:15:133303:187 :**

Система координат МСК-39, зона 1

Зона № 1

Обозначение характерных точек контура	Содержатся в Едином государственном реестре недвижимости			Определены в ходе выполнения комплексных кадастровых работ			Метод опреде ления коор динат	Формулы, примененные для расчета средней квадратической погрешности определения координат характерных точек (Mt), м, с подставленными в такие формулы значениями и итоговые (вычисленные) значения Mt, м
	Координаты, м		Ради ус, м	Координаты, м		Ради ус, м		
	X	Y	R	X	Y	R		
1	2	3	4	5	6	7	8	9
н492О	-	-	-	353242.04	1193414.57	-	Метод спутниковых геодезических измерений (определений)	0.1
385	-	-	-	353245.94	1193415.71	-	Метод спутниковых геодезических измерений (определений)	0.1
386	-	-	-	353247.82	1193409.44	-	Метод спутниковых геодезических измерений (определений)	0.1
н490О	-	-	-	353244.40	1193408.51	-	Метод спутниковых геодезических измерений (определений)	0.1
н491О	-	-	-	353244.05	1193408.42	-	Метод спутниковых геодезических измерений (определений)	0.1
н492О	-	-	-	353242.04	1193414.57	-	Метод спутниковых геодезических измерений (определений)	0.1

**2. Сведения о характеристиках объекта недвижимости
с кадастровым номером : 39:15:133303:187 :**

№ п/п	Наименование характеристики	Значение характеристики
1	2	3
1.	Вид объекта недвижимости	здание
2.	Ранее присвоенный государственный учетный номер (инвентарный) здания, сооружения, объекта незавершенного строительства	-
3.	Кадастровый номер земельного участка (земельных участков), в границах которого (которых) расположены здание, сооружение, объект незавершенного строительства	-

2. Сведения о характеристиках объекта недвижимости с кадастровым номером : 39:15:133303:187 :

№ п/п	Наименование характеристики	Значение характеристики
1	2	3
4.	Уникальный учетный номер кадастрового квартала, в границах которого расположены здание, сооружение, объект незавершенного строительства	39:15:133303
5.	Адрес здания, сооружения, объекта незавершенного строительства	-
5.1.	Сведения о местоположении здания, сооружения, объекта незавершенного строительства (при отсутствии адреса) в структурированном в соответствии с федеральной информационной адресной системой виде	-
5.2.	Дополнительные сведения о местоположении	-
6.	Иные сведения	-

3. Пояснения к сведениям об объекте недвижимости с кадастровым номером 39:15:133303:187 :

1.	-
----	---

**Описание местоположения зданий, сооружений,
объектов незавершенного строительства на земельном участке**

**1. Сведения о характерных точках контура объекта недвижимости
с кадастровым номером : 39:15:133303:254 :**

Система координат МСК-39, зона 1

Зона № 1

Обозначение характерных точек контура	Содержатся в Едином государственном реестре недвижимости			Определены в ходе выполнения комплексных кадастровых работ			Метод опреде ления коор динат	Формулы, примененные для расчета средней квадратической погрешности определения координат характерных точек (Mt), м, с подставленными в такие формулы значениями и итоговые (вычисленные) значения Mt, м
	Координаты, м		Ради ус, м	Координаты, м		Ради ус, м		
	X	Y	R	X	Y	R		
1	2	3	4	5	6	7	8	9
н4850	-	-	-	353234.00	1193405.36	-	Метод спутниковых геодезических измерений (определений)	0.1
406	-	-	-	353232.31	1193411.57	-	Метод спутниковых геодезических измерений (определений)	0.1
415	-	-	-	353228.42	1193410.20	-	Метод спутниковых геодезических измерений (определений)	0.1
н4840	-	-	-	353230.24	1193403.75	-	Метод спутниковых геодезических измерений (определений)	0.1
412	-	-	-	353231.01	1193403.97	-	Метод спутниковых геодезических измерений (определений)	0.1
н4850	-	-	-	353234.00	1193405.36	-	Метод спутниковых геодезических измерений (определений)	0.1

**2. Сведения о характеристиках объекта недвижимости
с кадастровым номером : 39:15:133303:254 :**

№ п/п	Наименование характеристики	Значение характеристики
1	2	3
1.	Вид объекта недвижимости	здание
2.	Ранее присвоенный государственный учетный номер (инвентарный) здания, сооружения, объекта незавершенного строительства	-
3.	Кадастровый номер земельного участка (земельных участков), в границах которого (которых) расположены здание, сооружение, объект незавершенного строительства	-

2. Сведения о характеристиках объекта недвижимости с кадастровым номером : 39:15:133303:254 :

№ п/п	Наименование характеристики	Значение характеристики
1	2	3
4.	Уникальный учетный номер кадастрового квартала, в границах которого расположены здание, сооружение, объект незавершенного строительства	39:15:133303
5.	Адрес здания, сооружения, объекта незавершенного строительства	-
5.1.	Сведения о местоположении здания, сооружения, объекта незавершенного строительства (при отсутствии адреса) в структурированном в соответствии с федеральной информационной адресной системой виде	-
5.2.	Дополнительные сведения о местоположении	-
6.	Иные сведения	-

3. Пояснения к сведениям об объекте недвижимости с кадастровым номером 39:15:133303:254 :

1.	-
----	---

**Описание местоположения зданий, сооружений,
объектов незавершенного строительства на земельном участке**

**1. Сведения о характерных точках контура объекта недвижимости
с кадастровым номером : 39:15:133303:130 :**

Система координат МСК-39, зона 1

Зона № 1

Обозначение характерных точек контура	Содержатся в Едином государственном реестре недвижимости			Определены в ходе выполнения комплексных кадастровых работ			Метод опреде ления коор динат	Формулы, примененные для расчета средней квадратической погрешности определения координат характерных точек (Mt), м, с подставленными в такие формулы значениями и итоговые (вычисленные) значения Mt, м
	Координаты, м		Ради ус, м	Координаты, м		Ради ус, м		
	X	Y	R	X	Y	R		
1	2	3	4	5	6	7	8	9
н482О	-	-	-	353223.68	1193402.10	-	Метод спутниковых геодезических измерений (определений)	0.1
417	-	-	-	353227.29	1193402.88	-	Метод спутниковых геодезических измерений (определений)	0.1
416	-	-	-	353225.51	1193409.35	-	Метод спутниковых геодезических измерений (определений)	0.1
н483О	-	-	-	353221.82	1193407.99	-	Метод спутниковых геодезических измерений (определений)	0.1
н482О	-	-	-	353223.68	1193402.10	-	Метод спутниковых геодезических измерений (определений)	0.1

**2. Сведения о характеристиках объекта недвижимости
с кадастровым номером : 39:15:133303:130 :**

№ п/п	Наименование характеристики	Значение характеристики
1	2	3
1.	Вид объекта недвижимости	здание
2.	Ранее присвоенный государственный учетный номер (инвентарный) здания, сооружения, объекта незавершенного строительства	-
3.	Кадастровый номер земельного участка (земельных участков), в границах которого (которых) расположены здание, сооружение, объект незавершенного строительства	-
4.	Уникальный учетный номер кадастрового квартала, в границах которого расположены здание, сооружение, объект незавершенного строительства	39:15:133303
5.	Адрес здания, сооружения, объекта незавершенного строительства	-

**2. Сведения о характеристиках объекта недвижимости
с кадастровым номером : 39:15:133303:130 :**

№ п/п	Наименование характеристики	Значение характеристики
1	2	3
5.1.	Сведения о местоположении здания, сооружения, объекта незавершенного строительства (при отсутствии адреса) в структурированном в соответствии с федеральной информационной адресной системой виде	-
5.2.	Дополнительные сведения о местоположении	-
6.	Иные сведения	-

3. Пояснения к сведениям об объекте недвижимости с кадастровым номером 39:15:133303:130 :

1.	-
----	---

**Описание местоположения зданий, сооружений,
объектов незавершенного строительства на земельном участке**

**1. Сведения о характерных точках контура объекта недвижимости
с кадастровым номером : 39:15:133303:431 :**

Система координат МСК-39, зона 1

Зона № 1

Обозначение характерных точек контура	Содержатся в Едином государственном реестре недвижимости			Определены в ходе выполнения комплексных кадастровых работ			Метод опреде ления коор динат	Формулы, примененные для расчета средней квадратической погрешности определения координат характерных точек (Mt), м, с подставленными в такие формулы значениями и итоговые (вычисленные) значения Mt, м
	Координаты, м		Ради ус, м	Координаты, м		Ради ус, м		
	X	Y	R	X	Y	R		
1	2	3	4	5	6	7	8	9
н480О	-	-	-	353225.62	1193395.69	-	Метод спутниковых геодезических измерений (определений)	0.1
н481О	-	-	-	353223.61	1193402.08	-	Метод спутниковых геодезических измерений (определений)	0.1
н476О	-	-	-	353220.08	1193400.96	-	Метод спутниковых геодезических измерений (определений)	0.1
н479О	-	-	-	353222.09	1193394.59	-	Метод спутниковых геодезических измерений (определений)	0.1
н480О	-	-	-	353225.62	1193395.69	-	Метод спутниковых геодезических измерений (определений)	0.1

**2. Сведения о характеристиках объекта недвижимости
с кадастровым номером : 39:15:133303:431 :**

№ п/п	Наименование характеристики	Значение характеристики
1	2	3
1.	Вид объекта недвижимости	здание
2.	Ранее присвоенный государственный учетный номер (инвентарный) здания, сооружения, объекта незавершенного строительства	-
3.	Кадастровый номер земельного участка (земельных участков), в границах которого (которых) расположены здание, сооружение, объект незавершенного строительства	-
4.	Уникальный учетный номер кадастрового квартала, в границах которого расположены здание, сооружение, объект незавершенного строительства	39:15:133303
5.	Адрес здания, сооружения, объекта незавершенного строительства	-

**2. Сведения о характеристиках объекта недвижимости
с кадастровым номером : 39:15:133303:431 :**

№ п/п	Наименование характеристики	Значение характеристики
1	2	3
5.1.	Сведения о местоположении здания, сооружения, объекта незавершенного строительства (при отсутствии адреса) в структурированном в соответствии с федеральной информационной адресной системой виде	-
5.2.	Дополнительные сведения о местоположении	-
6.	Иные сведения	-

3. Пояснения к сведениям об объекте недвижимости с кадастровым номером 39:15:133303:431 :

1.	-
----	---

**Описание местоположения зданий, сооружений,
объектов незавершенного строительства на земельном участке**

**1. Сведения о характерных точках контура объекта недвижимости
с кадастровым номером : 39:15:133303:308 :**

Система координат МСК-39, зона 1

Зона № 1

Обозначение характерных точек контура	Содержатся в Едином государственном реестре недвижимости			Определены в ходе выполнения комплексных кадастровых работ			Метод опреде ления коор динат	Формулы, примененные для расчета средней квадратической погрешности определения координат характерных точек (Mt), м, с подставленными в такие формулы значениями и итоговые (вычисленные) значения Mt, м
	Координаты, м		Ради ус, м	Координаты, м		Ради ус, м		
	X	Y	R	X	Y	R		
1	2	3	4	5	6	7	8	9
н463О	-	-	-	353200.03	1193394.63	-	Метод спутниковых геодезических измерений (определений)	0.1
н462О	-	-	-	353201.99	1193388.43	-	Метод спутниковых геодезических измерений (определений)	0.1
422	-	-	-	353205.26	1193389.45	-	Метод спутниковых геодезических измерений (определений)	0.1
н464О	-	-	-	353203.19	1193395.78	-	Метод спутниковых геодезических измерений (определений)	0.1
н463О	-	-	-	353200.03	1193394.63	-	Метод спутниковых геодезических измерений (определений)	0.1

**2. Сведения о характеристиках объекта недвижимости
с кадастровым номером : 39:15:133303:308 :**

№ п/п	Наименование характеристики	Значение характеристики
1	2	3
1.	Вид объекта недвижимости	здание
2.	Ранее присвоенный государственный учетный номер (инвентарный) здания, сооружения, объекта незавершенного строительства	-
3.	Кадастровый номер земельного участка (земельных участков), в границах которого (которых) расположены здание, сооружение, объект незавершенного строительства	-
4.	Уникальный учетный номер кадастрового квартала, в границах которого расположены здание, сооружение, объект незавершенного строительства	39:15:133303
5.	Адрес здания, сооружения, объекта незавершенного строительства	-

**2. Сведения о характеристиках объекта недвижимости
с кадастровым номером : 39:15:133303:308 :**

№ п/п	Наименование характеристики	Значение характеристики
1	2	3
5.1.	Сведения о местоположении здания, сооружения, объекта незавершенного строительства (при отсутствии адреса) в структурированном в соответствии с федеральной информационной адресной системой виде	-
5.2.	Дополнительные сведения о местоположении	-
6.	Иные сведения	-

3. Пояснения к сведениям об объекте недвижимости с кадастровым номером 39:15:133303:308 :

1.	-
----	---

**Описание местоположения зданий, сооружений,
объектов незавершенного строительства на земельном участке**

**1. Сведения о характерных точках контура объекта недвижимости
с кадастровым номером : 39:15:133303:286 :**

Система координат МСК-39, зона 1

Зона № 1

Обозначение характерных точек контура	Содержатся в Едином государственном реестре недвижимости			Определены в ходе выполнения комплексных кадастровых работ			Метод опреде ления коор динат	Формулы, примененные для расчета средней квадратической погрешности определения координат характерных точек (Mt), м, с подставленными в такие формулы значениями и итоговые (вычисленные) значения Mt, м
	Координаты, м		Ради ус, м	Координаты, м		Ради ус, м		
	X	Y	R	X	Y	R		
1	2	3	4	5	6	7	8	9
н462О	-	-	-	353201.99	1193388.43	-	Метод спутниковых геодезических измерений (определений)	0.1
н456О	-	-	-	353198.75	1193387.40	-	Метод спутниковых геодезических измерений (определений)	0.1
н457О	-	-	-	353196.81	1193393.56	-	Метод спутниковых геодезических измерений (определений)	0.1
н460О	-	-	-	353199.74	1193394.54	-	Метод спутниковых геодезических измерений (определений)	0.1
н463О	-	-	-	353200.03	1193394.63	-	Метод спутниковых геодезических измерений (определений)	0.1
н462О	-	-	-	353201.99	1193388.43	-	Метод спутниковых геодезических измерений (определений)	0.1

**2. Сведения о характеристиках объекта недвижимости
с кадастровым номером : 39:15:133303:286 :**

№ п/п	Наименование характеристики	Значение характеристики
1	2	3
1.	Вид объекта недвижимости	здание
2.	Ранее присвоенный государственный учетный номер (инвентарный) здания, сооружения, объекта незавершенного строительства	-
3.	Кадастровый номер земельного участка (земельных участков), в границах которого (которых) расположены здание, сооружение, объект незавершенного строительства	-

2. Сведения о характеристиках объекта недвижимости с кадастровым номером : 39:15:133303:286 :

№ п/п	Наименование характеристики	Значение характеристики
1	2	3
4.	Уникальный учетный номер кадастрового квартала, в границах которого расположены здание, сооружение, объект незавершенного строительства	39:15:133303
5.	Адрес здания, сооружения, объекта незавершенного строительства	-
5.1.	Сведения о местоположении здания, сооружения, объекта незавершенного строительства (при отсутствии адреса) в структурированном в соответствии с федеральной информационной адресной системой виде	-
5.2.	Дополнительные сведения о местоположении	-
6.	Иные сведения	-

3. Пояснения к сведениям об объекте недвижимости с кадастровым номером 39:15:133303:286 :

1.	-
----	---

**Описание местоположения зданий, сооружений,
объектов незавершенного строительства на земельном участке**

**1. Сведения о характерных точках контура объекта недвижимости
с кадастровым номером : 39:15:133303:239 :**

Система координат МСК-39, зона 1

Зона № 1

Обозначение характерных точек контура	Содержатся в Едином государственном реестре недвижимости			Определены в ходе выполнения комплексных кадастровых работ			Метод опреде ления коор динат	Формулы, примененные для расчета средней квадратической погрешности определения координат характерных точек (Mt), м, с подставленными в такие формулы значениями и итоговые (вычисленные) значения Mt, м
	Координаты, м		Ради ус, м	Координаты, м		Ради ус, м		
	X	Y	R	X	Y	R		
1	2	3	4	5	6	7	8	9
н452О	-	-	-	353193.25	1193392.41	-	Метод спутниковых геодезических измерений (определений)	0.1
н453О	-	-	-	353191.39	1193398.38	-	Метод спутниковых геодезических измерений (определений)	0.1
н450О	-	-	-	353188.01	1193397.37	-	Метод спутниковых геодезических измерений (определений)	0.1
н451О	-	-	-	353189.83	1193391.34	-	Метод спутниковых геодезических измерений (определений)	0.1
н452О	-	-	-	353193.25	1193392.41	-	Метод спутниковых геодезических измерений (определений)	0.1

**2. Сведения о характеристиках объекта недвижимости
с кадастровым номером : 39:15:133303:239 :**

№ п/п	Наименование характеристики	Значение характеристики
1	2	3
1.	Вид объекта недвижимости	здание
2.	Ранее присвоенный государственный учетный номер (инвентарный) здания, сооружения, объекта незавершенного строительства	-
3.	Кадастровый номер земельного участка (земельных участков), в границах которого (которых) расположены здание, сооружение, объект незавершенного строительства	-
4.	Уникальный учетный номер кадастрового квартала, в границах которого расположены здание, сооружение, объект незавершенного строительства	39:15:133303
5.	Адрес здания, сооружения, объекта незавершенного строительства	-

2. Сведения о характеристиках объекта недвижимости с кадастровым номером : 39:15:133303:239 :

№ п/п	Наименование характеристики	Значение характеристики
1	2	3
5.1.	Сведения о местоположении здания, сооружения, объекта незавершенного строительства (при отсутствии адреса) в структурированном в соответствии с федеральной информационной адресной системой виде	-
5.2.	Дополнительные сведения о местоположении	-
6.	Иные сведения	-

3. Пояснения к сведениям об объекте недвижимости с кадастровым номером 39:15:133303:239 :

1.	-
----	---

Описание местоположения зданий, сооружений, объектов незавершенного строительства на земельном участке

1. Сведения о характерных точках контура объекта недвижимости с кадастровым номером : 39:15:133303:213 :

Система координат МСК-39, зона 1

Зона № 1

Обозначение характерных точек контура	Содержатся в Едином государственном реестре недвижимости			Определены в ходе выполнения комплексных кадастровых работ			Метод опреде ления коор динат	Формулы, примененные для расчета средней квадратической погрешности определения координат характерных точек (Mt), м, с подставленными в такие формулы значениями и итоговые (вычисленные) значения Mt, м
	Координаты, м		Ради ус, м	Координаты, м		Ради ус, м		
	X	Y	R	X	Y	R		
1	2	3	4	5	6	7	8	9
н674О	-	-	-	353317.99	1193396.89	-	-	-
н677О	-	-	-	353321.51	1193398.04	-	-	-
н678О	-	-	-	353319.39	1193404.05	-	-	-
н675О	-	-	-	353316.14	1193403.07	-	-	-
н674О	-	-	-	353317.99	1193396.89	-	-	-

2. Сведения о характеристиках объекта недвижимости с кадастровым номером : 39:15:133303:213 :

№ п/п	Наименование характеристики	Значение характеристики
1	2	3
1.	Вид объекта недвижимости	здание
2.	Ранее присвоенный государственный учетный номер (инвентарный) здания, сооружения, объекта незавершенного строительства	-
3.	Кадастровый номер земельного участка (земельных участков), в границах которого (которых) расположены здание, сооружение, объект незавершенного строительства	-
4.	Уникальный учетный номер кадастрового квартала, в границах которого расположены здание, сооружение, объект незавершенного строительства	39:15:133303
5.	Адрес здания, сооружения, объекта незавершенного строительства	-
5.1.	Сведения о местоположении здания, сооружения, объекта незавершенного строительства (при отсутствии адреса) в структурированном в соответствии с федеральной информационной адресной системой виде	-
5.2.	Дополнительные сведения о местоположении	-
6.	Иные сведения	-

3. Пояснения к сведениям об объекте недвижимости с кадастровым номером 39:15:133303:213 :

1.	-

**Описание местоположения зданий, сооружений,
объектов незавершенного строительства на земельном участке**

**1. Сведения о характерных точках контура объекта недвижимости
с кадастровым номером : 39:15:133303:106 :**

Система координат МСК-39, зона 1

Зона № 1

Обозначение характерных точек контура	Содержатся в Едином государственном реестре недвижимости			Определены в ходе выполнения комплексных кадастровых работ			Метод опреде ления коор динат	Формулы, примененные для расчета средней квадратической погрешности определения координат характерных точек (Mt), м, с подставленными в такие формулы значениями и итоговые (вычисленные) значения Mt, м
	Координаты, м		Ради ус, м	Координаты, м		Ради ус, м		
	X	Y	R	X	Y	R		
1	2	3	4	5	6	7	8	9
н671О	-	-	-	353314.58	1193395.84	-	-	-
н674О	-	-	-	353317.99	1193396.89	-	-	-
н675О	-	-	-	353316.14	1193403.07	-	-	-
н676О	-	-	-	353315.75	1193402.95	-	-	-
н672О	-	-	-	353312.68	1193402.03	-	-	-
н671О	-	-	-	353314.58	1193395.84	-	-	-

**2. Сведения о характеристиках объекта недвижимости
с кадастровым номером : 39:15:133303:106 :**

№ п/п	Наименование характеристики	Значение характеристики
1	2	3
1.	Вид объекта недвижимости	здание
2.	Ранее присвоенный государственный учетный номер (инвентарный) здания, сооружения, объекта незавершенного строительства	-
3.	Кадастровый номер земельного участка (земельных участков), в границах которого (которых) расположены здание, сооружение, объект незавершенного строительства	-
4.	Уникальный учетный номер кадастрового квартала, в границах которого расположены здание, сооружение, объект незавершенного строительства	39:15:133303
5.	Адрес здания, сооружения, объекта незавершенного строительства	-
5.1.	Сведения о местоположении здания, сооружения, объекта незавершенного строительства (при отсутствии адреса) в структурированном в соответствии с федеральной информационной адресной системой виде	-
5.2.	Дополнительные сведения о местоположении	-
6.	Иные сведения	-

3. Пояснения к сведениям об объекте недвижимости с кадастровым номером 39:15:133303:106 :

1.	-

**Описание местоположения зданий, сооружений,
объектов незавершенного строительства на земельном участке**

**1. Сведения о характерных точках контура объекта недвижимости
с кадастровым номером : 39:15:133303:259 :**

Система координат МСК-39, зона 1

Зона № 1

Обозначение характерных точек контура	Содержатся в Едином государственном реестре недвижимости			Определены в ходе выполнения комплексных кадастровых работ			Метод опреде ления коор динат	Формулы, примененные для расчета средней квадратической погрешности определения координат характерных точек (Mt), м, с подставленными в такие формулы значениями и итоговые (вычисленные) значения Mt, м
	Координаты, м		Ради ус, м	Координаты, м		Ради ус, м		
	X	Y	R	X	Y	R		
1	2	3	4	5	6	7	8	9
н668О	-	-	-	353310.86	1193394.67	-	-	-
н669О	-	-	-	353308.90	1193400.90	-	-	-
н670О	-	-	-	353308.49	1193400.78	-	-	-
н665О	-	-	-	353305.20	1193399.79	-	-	-
н664О	-	-	-	353307.09	1193393.51	-	-	-
н668О	-	-	-	353310.86	1193394.67	-	-	-

**2. Сведения о характеристиках объекта недвижимости
с кадастровым номером : 39:15:133303:259 :**

№ п/п	Наименование характеристики	Значение характеристики
1	2	3
1.	Вид объекта недвижимости	здание
2.	Ранее присвоенный государственный учетный номер (инвентарный) здания, сооружения, объекта незавершенного строительства	-
3.	Кадастровый номер земельного участка (земельных участков), в границах которого (которых) расположены здание, сооружение, объект незавершенного строительства	-
4.	Уникальный учетный номер кадастрового квартала, в границах которого расположены здание, сооружение, объект незавершенного строительства	39:15:133303
5.	Адрес здания, сооружения, объекта незавершенного строительства	-
5.1.	Сведения о местоположении здания, сооружения, объекта незавершенного строительства (при отсутствии адреса) в структурированном в соответствии с федеральной информационной адресной системой виде	-
5.2.	Дополнительные сведения о местоположении	-
6.	Иные сведения	-

3. Пояснения к сведениям об объекте недвижимости с кадастровым номером 39:15:133303:259 :

1.	-

Описание местоположения зданий, сооружений, объектов незавершенного строительства на земельном участке

1. Сведения о характерных точках контура объекта недвижимости с кадастровым номером : 39:15:133303:339 :

Система координат МСК-39, зона 1

Зона № 1

Обозначение характерных точек контура	Содержатся в Едином государственном реестре недвижимости			Определены в ходе выполнения комплексных кадастровых работ			Метод опреде ления коор динат	Формулы, примененные для расчета средней квадратической погрешности определения координат характерных точек (Mt), м, с подставленными в такие формулы значениями и итоговые (вычисленные) значения Mt, м
	Координаты, м		Ради ус, м	Координаты, м		Ради ус, м		
	X	Y	R	X	Y	R		
1	2	3	4	5	6	7	8	9
h650O	-	-	-	353292.12	1193389.20	-	-	-
h651O	-	-	-	353290.30	1193395.28	-	-	-
h652O	-	-	-	353293.91	1193396.29	-	-	-
h654O	-	-	-	353295.99	1193390.22	-	-	-
h650O	-	-	-	353292.12	1193389.20	-	-	-

2. Сведения о характеристиках объекта недвижимости с кадастровым номером : 39:15:133303:339 :

№ п/п	Наименование характеристики	Значение характеристики
1	2	3
1.	Вид объекта недвижимости	здание
2.	Ранее присвоенный государственный учетный номер (инвентарный) здания, сооружения, объекта незавершенного строительства	-
3.	Кадастровый номер земельного участка (земельных участков), в границах которого (которых) расположены здание, сооружение, объект незавершенного строительства	-
4.	Уникальный учетный номер кадастрового квартала, в границах которого расположены здание, сооружение, объект незавершенного строительства	39:15:133303
5.	Адрес здания, сооружения, объекта незавершенного строительства	-
5.1.	Сведения о местоположении здания, сооружения, объекта незавершенного строительства (при отсутствии адреса) в структурированном в соответствии с федеральной информационной адресной системой виде	-
5.2.	Дополнительные сведения о местоположении	-
6.	Иные сведения	-

3. Пояснения к сведениям об объекте недвижимости с кадастровым номером 39:15:133303:339 :

1.	-

Описание местоположения зданий, сооружений, объектов незавершенного строительства на земельном участке

**1. Сведения о характерных точках контура объекта недвижимости
с кадастровым номером : 39:15:133303:413 :**

Система координат МСК-39, зона 1

Зона № 1

Обозначение характерных точек контура	Содержатся в Едином государственном реестре недвижимости			Определены в ходе выполнения комплексных кадастровых работ			Метод опреде ления коор динат	Формулы, примененные для расчета средней квадратической погрешности определения координат характерных точек (Mt), м, с подставленными в такие формулы значениями и итоговые (вычисленные) значения Mt, м
	Координаты, м		Ради ус, м	Координаты, м		Ради ус, м		
	X	Y	R	X	Y	R		
1	2	3	4	5	6	7	8	9
h636O	-	-	-	353274.37	1193397.16	-	-	-
h639O	-	-	-	353277.97	1193398.14	-	-	-
h638O	-	-	-	353279.75	1193392.10	-	-	-
h637O	-	-	-	353279.99	1193391.95	-	-	-
h634O	-	-	-	353276.49	1193391.04	-	-	-
h635O	-	-	-	353276.19	1193391.09	-	-	-
h636O	-	-	-	353274.37	1193397.16	-	-	-

**2. Сведения о характеристиках объекта недвижимости
с кадастровым номером : 39:15:133303:413 :**

№ п/п	Наименование характеристики	Значение характеристики
1	2	3
1.	Вид объекта недвижимости	здание
2.	Ранее присвоенный государственный учетный номер (инвентарный) здания, сооружения, объекта незавершенного строительства	-
3.	Кадастровый номер земельного участка (земельных участков), в границах которого (которых) расположены здание, сооружение, объект незавершенного строительства	-
4.	Уникальный учетный номер кадастрового квартала, в границах которого расположены здание, сооружение, объект незавершенного строительства	39:15:133303
5.	Адрес здания, сооружения, объекта незавершенного строительства	-
5.1.	Сведения о местоположении здания, сооружения, объекта незавершенного строительства (при отсутствии адреса) в структурированном в соответствии с федеральной информационной адресной системой виде	-
5.2.	Дополнительные сведения о местоположении	-
6.	Иные сведения	-

3. Пояснения к сведениям об объекте недвижимости с кадастровым номером 39:15:133303:413 :

1.	-

Описание местоположения зданий, сооружений, объектов незавершенного строительства на земельном участке

**1. Сведения о характерных точках контура объекта недвижимости
с кадастровым номером : 39:15:133303:173 :**

Система координат МСК-39, зона 1

Зона № 1

Обозначение характерных точек контура	Содержатся в Едином государственном реестре недвижимости			Определены в ходе выполнения комплексных кадастровых работ			Метод опреде ления коор динат	Формулы, примененные для расчета средней квадратической погрешности определения координат характерных точек (Mt), м, с подставленными в такие формулы значениями и итоговые (вычисленные) значения Mt, м
	Координаты, м		Ради ус, м	Координаты, м		Ради ус, м		
	X	Y	R	X	Y	R		
1	2	3	4	5	6	7	8	9
н633О	-	-	-	353278.17	1193385.00	-	-	-
н634О	-	-	-	353276.49	1193391.04	-	-	-
н631О	-	-	-	353273.33	1193390.10	-	-	-
н632О	-	-	-	353274.84	1193384.27	-	-	-
н633О	-	-	-	353278.17	1193385.00	-	-	-

**2. Сведения о характеристиках объекта недвижимости
с кадастровым номером : 39:15:133303:173 :**

№ п/п	Наименование характеристики	Значение характеристики
1	2	3
1.	Вид объекта недвижимости	здание
2.	Ранее присвоенный государственный учетный номер (инвентарный) здания, сооружения, объекта незавершенного строительства	-
3.	Кадастровый номер земельного участка (земельных участков), в границах которого (которых) расположены здание, сооружение, объект незавершенного строительства	-
4.	Уникальный учетный номер кадастрового квартала, в границах которого расположены здание, сооружение, объект незавершенного строительства	39:15:133303
5.	Адрес здания, сооружения, объекта незавершенного строительства	-
5.1.	Сведения о местоположении здания, сооружения, объекта незавершенного строительства (при отсутствии адреса) в структурированном в соответствии с федеральной информационной адресной системой виде	-
5.2.	Дополнительные сведения о местоположении	-
6.	Иные сведения	-

3. Пояснения к сведениям об объекте недвижимости с кадастровым номером 39:15:133303:173 :

1.	-

Описание местоположения зданий, сооружений, объектов незавершенного строительства на земельном участке

1. Сведения о характерных точках контура объекта недвижимости с кадастровым номером : 39:15:133303:1156 :

Система координат МСК-39, зона 1

Зона № 1

Обозначение характерных точек контура	Содержатся в Едином государственном реестре недвижимости			Определены в ходе выполнения комплексных кадастровых работ			Метод опреде ления коор динат	Формулы, примененные для расчета средней квадратической погрешности определения координат характерных точек (Mt), м, с подставленными в такие формулы значениями и итоговые (вычисленные) значения Mt, м
	Координаты, м		Ради ус, м	Координаты, м		Ради ус, м		
	X	Y	R	X	Y	R		
1	2	3	4	5	6	7	8	9
н603О	-	-	-	353249.61	1193383.61	-	-	-
н606О	-	-	-	353249.55	1193383.88	-	-	-
н607О	-	-	-	353247.88	1193389.45	-	-	-
н605О	-	-	-	353244.29	1193388.21	-	-	-
н604О	-	-	-	353245.91	1193382.46	-	-	-
н600О	-	-	-	353246.18	1193382.53	-	-	-
н599О	-	-	-	353246.17	1193382.62	-	-	-
н603О	-	-	-	353249.61	1193383.61	-	-	-

2. Сведения о характеристиках объекта недвижимости с кадастровым номером : 39:15:133303:1156 :

№ п/п	Наименование характеристики	Значение характеристики
1	2	3
1.	Вид объекта недвижимости	здание
2.	Ранее присвоенный государственный учетный номер (инвентарный) здания, сооружения, объекта незавершенного строительства	-
3.	Кадастровый номер земельного участка (земельных участков), в границах которого (которых) расположены здание, сооружение, объект незавершенного строительства	-
4.	Уникальный учетный номер кадастрового квартала, в границах которого расположены здание, сооружение, объект незавершенного строительства	39:15:133303
5.	Адрес здания, сооружения, объекта незавершенного строительства	-
5.1.	Сведения о местоположении здания, сооружения, объекта незавершенного строительства (при отсутствии адреса) в структурированном в соответствии с федеральной информационной адресной системой виде	-
5.2.	Дополнительные сведения о местоположении	-
6.	Иные сведения	-

3. Пояснения к сведениям об объекте недвижимости с кадастровым номером 39:15:133303:1156 :

1.	-

Описание местоположения зданий, сооружений, объектов незавершенного строительства на земельном участке

**1. Сведения о характерных точках контура объекта недвижимости
с кадастровым номером : 39:15:133303:387 :**

Система координат МСК-39, зона 1

Зона № 1

Обозначение характерных точек контура	Содержатся в Едином государственном реестре недвижимости			Определены в ходе выполнения комплексных кадастровых работ			Метод опреде ления коор динат	Формулы, примененные для расчета средней квадратической погрешности определения координат характерных точек (Mt), м, с подставленными в такие формулы значениями и итоговые (вычисленные) значения Mt, м
	Координаты, м		Ради ус, м	Координаты, м		Ради ус, м		
	X	Y	R	X	Y	R		
1	2	3	4	5	6	7	8	9
н596О	-	-	-	353240.90	1193387.35	-	-	-
н605О	-	-	-	353244.29	1193388.21	-	-	-
н604О	-	-	-	353245.91	1193382.46	-	-	-
н598О	-	-	-	353243.04	1193381.62	-	-	-
н595О	-	-	-	353242.59	1193381.61	-	-	-
н683О	-	-	-	353242.54	1193381.79	-	-	-
н596О	-	-	-	353240.90	1193387.35	-	-	-

**2. Сведения о характеристиках объекта недвижимости
с кадастровым номером : 39:15:133303:387 :**

№ п/п	Наименование характеристики	Значение характеристики
1	2	3
1.	Вид объекта недвижимости	здание
2.	Ранее присвоенный государственный учетный номер (инвентарный) здания, сооружения, объекта незавершенного строительства	-
3.	Кадастровый номер земельного участка (земельных участков), в границах которого (которых) расположены здание, сооружение, объект незавершенного строительства	-
4.	Уникальный учетный номер кадастрового квартала, в границах которого расположены здание, сооружение, объект незавершенного строительства	39:15:133303
5.	Адрес здания, сооружения, объекта незавершенного строительства	-
5.1.	Сведения о местоположении здания, сооружения, объекта незавершенного строительства (при отсутствии адреса) в структурированном в соответствии с федеральной информационной адресной системой виде	-
5.2.	Дополнительные сведения о местоположении	-
6.	Иные сведения	-

3. Пояснения к сведениям об объекте недвижимости с кадастровым номером 39:15:133303:387 :

1.	-

**Описание местоположения зданий, сооружений,
объектов незавершенного строительства на земельном участке**

**1. Сведения о характерных точках контура объекта недвижимости
с кадастровым номером : 39:15:133303:146 :**

Система координат МСК-39, зона 1

Зона № 1

Обозначение характерных точек контура	Содержатся в Едином государственном реестре недвижимости			Определены в ходе выполнения комплексных кадастровых работ			Метод опреде ления коор динат	Формулы, примененные для расчета средней квадратической погрешности определения координат характерных точек (Mt), м, с подставленными в такие формулы значениями и итоговые (вычисленные) значения Mt, м
	Координаты, м		Ради ус, м	Координаты, м		Ради ус, м		
	X	Y	R	X	Y	R		
1	2	3	4	5	6	7	8	9
н587О	-	-	-	353235.54	1193379.61	-	-	-
н591О	-	-	-	353235.63	1193379.64	-	-	-
н592О	-	-	-	353239.21	1193380.64	-	-	-
н593О	-	-	-	353237.54	1193386.36	-	-	-
н588О	-	-	-	353233.98	1193385.12	-	-	-
н587О	-	-	-	353235.54	1193379.61	-	-	-

**2. Сведения о характеристиках объекта недвижимости
с кадастровым номером : 39:15:133303:146 :**

№ п/п	Наименование характеристики	Значение характеристики
1	2	3
1.	Вид объекта недвижимости	здание
2.	Ранее присвоенный государственный учетный номер (инвентарный) здания, сооружения, объекта незавершенного строительства	-
3.	Кадастровый номер земельного участка (земельных участков), в границах которого (которых) расположены здание, сооружение, объект незавершенного строительства	-
4.	Уникальный учетный номер кадастрового квартала, в границах которого расположены здание, сооружение, объект незавершенного строительства	39:15:133303
5.	Адрес здания, сооружения, объекта незавершенного строительства	-
5.1.	Сведения о местоположении здания, сооружения, объекта незавершенного строительства (при отсутствии адреса) в структурированном в соответствии с федеральной информационной адресной системой виде	-
5.2.	Дополнительные сведения о местоположении	-
6.	Иные сведения	-

3. Пояснения к сведениям об объекте недвижимости с кадастровым номером 39:15:133303:146 :

1.	-

**Описание местоположения зданий, сооружений,
объектов незавершенного строительства на земельном участке**

**1. Сведения о характерных точках контура объекта недвижимости
с кадастровым номером : 39:15:133303:355 :**

Система координат МСК-39, зона 1

Зона № 1

Обозначение характерных точек контура	Содержатся в Едином государственном реестре недвижимости			Определены в ходе выполнения комплексных кадастровых работ			Метод опреде ления коор динат	Формулы, примененные для расчета средней квадратической погрешности определения координат характерных точек (Mt), м, с подставленными в такие формулы значениями и итоговые (вычисленные) значения Mt, м
	Координаты, м		Ради ус, м	Координаты, м		Ради ус, м		
	X	Y	R	X	Y	R		
1	2	3	4	5	6	7	8	9
н551О	-	-	-	353196.83	1193362.37	-	-	-
н552О	-	-	-	353200.78	1193363.49	-	-	-
н553О	-	-	-	353199.13	1193369.32	-	-	-
н549О	-	-	-	353198.98	1193369.30	-	-	-
н548О	-	-	-	353195.15	1193368.17	-	-	-
н551О	-	-	-	353196.83	1193362.37	-	-	-

**2. Сведения о характеристиках объекта недвижимости
с кадастровым номером : 39:15:133303:355 :**

№ п/п	Наименование характеристики	Значение характеристики
1	2	3
1.	Вид объекта недвижимости	здание
2.	Ранее присвоенный государственный учетный номер (инвентарный) здания, сооружения, объекта незавершенного строительства	-
3.	Кадастровый номер земельного участка (земельных участков), в границах которого (которых) расположены здание, сооружение, объект незавершенного строительства	-
4.	Уникальный учетный номер кадастрового квартала, в границах которого расположены здание, сооружение, объект незавершенного строительства	39:15:133303
5.	Адрес здания, сооружения, объекта незавершенного строительства	-
5.1.	Сведения о местоположении здания, сооружения, объекта незавершенного строительства (при отсутствии адреса) в структурированном в соответствии с федеральной информационной адресной системой виде	-
5.2.	Дополнительные сведения о местоположении	-
6.	Иные сведения	-

3. Пояснения к сведениям об объекте недвижимости с кадастровым номером 39:15:133303:355 :

1.	-

**Описание местоположения зданий, сооружений,
объектов незавершенного строительства на земельном участке**

**1. Сведения о характерных точках контура объекта недвижимости
с кадастровым номером : 39:15:133303:442 :**

Система координат МСК-39, зона 1

Зона № 1

Обозначение характерных точек контура	Содержатся в Едином государственном реестре недвижимости			Определены в ходе выполнения комплексных кадастровых работ			Метод опреде ления коор динат	Формулы, примененные для расчета средней квадратической погрешности определения координат характерных точек (Mt), м, с подставленными в такие формулы значениями и итоговые (вычисленные) значения Mt, м
	Координаты, м		Ради ус, м	Координаты, м		Ради ус, м		
	X	Y	R	X	Y	R		
1	2	3	4	5	6	7	8	9
h686O	-	-	-	353347.33	1193370.89	-	-	-
h687O	-	-	-	353340.26	1193378.19	-	-	-
h688O	-	-	-	353339.79	1193377.71	-	-	-
h689O	-	-	-	353339.14	1193377.81	-	-	-
h690O	-	-	-	353338.75	1193378.06	-	-	-
h691O	-	-	-	353338.10	1193377.52	-	-	-
h692O	-	-	-	353331.09	1193373.39	-	-	-
h693O	-	-	-	353340.91	1193364.42	-	-	-
h694O	-	-	-	353345.87	1193369.45	-	-	-
h686O	-	-	-	353347.33	1193370.89	-	-	-

**2. Сведения о характеристиках объекта недвижимости
с кадастровым номером : 39:15:133303:442 :**

№ п/п	Наименование характеристики	Значение характеристики
1	2	3
1.	Вид объекта недвижимости	здание
2.	Ранее присвоенный государственный учетный номер (инвентарный) здания, сооружения, объекта незавершенного строительства	-
3.	Кадастровый номер земельного участка (земельных участков), в границах которого (которых) расположены здание, сооружение, объект незавершенного строительства	-
4.	Уникальный учетный номер кадастрового квартала, в границах которого расположены здание, сооружение, объект незавершенного строительства	39:15:133303
5.	Адрес здания, сооружения, объекта незавершенного строительства	-
5.1.	Сведения о местоположении здания, сооружения, объекта незавершенного строительства (при отсутствии адреса) в структурированном в соответствии с федеральной информационной адресной системой виде	-
5.2.	Дополнительные сведения о местоположении	-
6.	Иные сведения	-

3. Пояснения к сведениям об объекте недвижимости с кадастровым номером 39:15:133303:442 :	
1.	-

Описание местоположения зданий, сооружений, объектов незавершенного строительства на земельном участке

1. Сведения о характерных точках контура объекта недвижимости с кадастровым номером : 39:15:133303:418 :

Система координат МСК-39, зона 1

Зона № 1

Обозначение характерных точек контура	Содержатся в Едином государственном реестре недвижимости			Определены в ходе выполнения комплексных кадастровых работ			Метод опреде ления коор динат	Формулы, примененные для расчета средней квадратической погрешности определения координат характерных точек (Mt), м, с подставленными в такие формулы значениями и итоговые (вычисленные) значения Mt, м
	Координаты, м		Ради ус, м	Координаты, м		Ради ус, м		
	X	Y	R	X	Y	R		
1	2	3	4	5	6	7	8	9
н712О	-	-	-	353309.28	1193376.01	-	-	-
н710О	-	-	-	353309.39	1193375.64	-	-	-
н707О	-	-	-	353312.78	1193376.59	-	-	-
н709О	-	-	-	353312.55	1193377.41	-	-	-
н708О	-	-	-	353310.92	1193382.98	-	-	-
н711О	-	-	-	353307.45	1193381.94	-	-	-
н712О	-	-	-	353309.28	1193376.01	-	-	-

2. Сведения о характеристиках объекта недвижимости с кадастровым номером : 39:15:133303:418 :

№ п/п	Наименование характеристики	Значение характеристики
1	2	3
1.	Вид объекта недвижимости	здание
2.	Ранее присвоенный государственный учетный номер (инвентарный) здания, сооружения, объекта незавершенного строительства	-
3.	Кадастровый номер земельного участка (земельных участков), в границах которого (которых) расположены здание, сооружение, объект незавершенного строительства	-
4.	Уникальный учетный номер кадастрового квартала, в границах которого расположены здание, сооружение, объект незавершенного строительства	39:15:133303
5.	Адрес здания, сооружения, объекта незавершенного строительства	-
5.1.	Сведения о местоположении здания, сооружения, объекта незавершенного строительства (при отсутствии адреса) в структурированном в соответствии с федеральной информационной адресной системой виде	-
5.2.	Дополнительные сведения о местоположении	-
6.	Иные сведения	-

3. Пояснения к сведениям об объекте недвижимости с кадастровым номером 39:15:133303:418 :

1.	-

**Описание местоположения зданий, сооружений,
объектов незавершенного строительства на земельном участке**

**1. Сведения о характерных точках контура объекта недвижимости
с кадастровым номером : 39:15:133303:180 :**

Система координат МСК-39, зона 1

Зона № 1

Обозначение характерных точек контура	Содержатся в Едином государственном реестре недвижимости			Определены в ходе выполнения комплексных кадастровых работ			Метод опреде ления коор динат	Формулы, примененные для расчета средней квадратической погрешности определения координат характерных точек (Mt), м, с подставленными в такие формулы значениями и итоговые (вычисленные) значения Mt, м
	Координаты, м		Ради ус, м	Координаты, м		Ради ус, м		
	X	Y	R	X	Y	R		
1	2	3	4	5	6	7	8	9
н716О	-	-	-	353302.18	1193373.63	-	-	-
н713О	-	-	-	353305.87	1193374.66	-	-	-
н715О	-	-	-	353305.80	1193374.94	-	-	-
н714О	-	-	-	353303.97	1193380.86	-	-	-
н717О	-	-	-	353300.40	1193379.79	-	-	-
н716О	-	-	-	353302.18	1193373.63	-	-	-

**2. Сведения о характеристиках объекта недвижимости
с кадастровым номером : 39:15:133303:180 :**

№ п/п	Наименование характеристики	Значение характеристики
1	2	3
1.	Вид объекта недвижимости	здание
2.	Ранее присвоенный государственный учетный номер (инвентарный) здания, сооружения, объекта незавершенного строительства	-
3.	Кадастровый номер земельного участка (земельных участков), в границах которого (которых) расположены здание, сооружение, объект незавершенного строительства	-
4.	Уникальный учетный номер кадастрового квартала, в границах которого расположены здание, сооружение, объект незавершенного строительства	39:15:133303
5.	Адрес здания, сооружения, объекта незавершенного строительства	-
5.1.	Сведения о местоположении здания, сооружения, объекта незавершенного строительства (при отсутствии адреса) в структурированном в соответствии с федеральной информационной адресной системой виде	-
5.2.	Дополнительные сведения о местоположении	-
6.	Иные сведения	-

3. Пояснения к сведениям об объекте недвижимости с кадастровым номером 39:15:133303:180 :

1.	-

Описание местоположения зданий, сооружений, объектов незавершенного строительства на земельном участке

1. Сведения о характерных точках контура объекта недвижимости с кадастровым номером : 39:15:133303:200 :

Система координат МСК-39, зона 1

Зона № 1

Обозначение характерных точек контура	Содержатся в Едином государственном реестре недвижимости			Определены в ходе выполнения комплексных кадастровых работ			Метод опреде ления коор динат	Формулы, примененные для расчета средней квадратической погрешности определения координат характерных точек (Mt), м, с подставленными в такие формулы значениями и итоговые (вычисленные) значения Mt, м
	Координаты, м		Ради ус, м	Координаты, м		Ради ус, м		
	X	Y	R	X	Y	R		
1	2	3	4	5	6	7	8	9
н736О	-	-	-	353267.07	1193370.45	-	-	-
н735О	-	-	-	353268.85	1193364.30	-	-	-
н733О	-	-	-	353272.52	1193365.33	-	-	-
н734О	-	-	-	353270.74	1193371.46	-	-	-
н736О	-	-	-	353267.07	1193370.45	-	-	-

2. Сведения о характеристиках объекта недвижимости с кадастровым номером : 39:15:133303:200 :

№ п/п	Наименование характеристики	Значение характеристики
1	2	3
1.	Вид объекта недвижимости	здание
2.	Ранее присвоенный государственный учетный номер (инвентарный) здания, сооружения, объекта незавершенного строительства	-
3.	Кадастровый номер земельного участка (земельных участков), в границах которого (которых) расположены здание, сооружение, объект незавершенного строительства	-
4.	Уникальный учетный номер кадастрового квартала, в границах которого расположены здание, сооружение, объект незавершенного строительства	39:15:133303
5.	Адрес здания, сооружения, объекта незавершенного строительства	-
5.1.	Сведения о местоположении здания, сооружения, объекта незавершенного строительства (при отсутствии адреса) в структурированном в соответствии с федеральной информационной адресной системой виде	-
5.2.	Дополнительные сведения о местоположении	-
6.	Иные сведения	-

3. Пояснения к сведениям об объекте недвижимости с кадастровым номером 39:15:133303:200 :

1.	-

Описание местоположения зданий, сооружений, объектов незавершенного строительства на земельном участке

1. Сведения о характерных точках контура объекта недвижимости с кадастровым номером : 39:15:133303:408 :

Система координат МСК-39, зона 1

Зона № 1

Обозначение характерных точек контура	Содержатся в Едином государственном реестре недвижимости			Определены в ходе выполнения комплексных кадастровых работ			Метод опреде ления коор динат	Формулы, примененные для расчета средней квадратической погрешности определения координат характерных точек (Mt), м, с подставленными в такие формулы значениями и итоговые (вычисленные) значения Mt, м
	Координаты, м		Ради ус, м	Координаты, м		Ради ус, м		
	X	Y	R	X	Y	R		
1	2	3	4	5	6	7	8	9
н740О	-	-	-	353260.11	1193368.60	-	-	-
н739О	-	-	-	353261.94	1193362.29	-	-	-
н737О	-	-	-	353265.46	1193363.32	-	-	-
н738О	-	-	-	353263.67	1193369.48	-	-	-
н740О	-	-	-	353260.11	1193368.60	-	-	-

2. Сведения о характеристиках объекта недвижимости с кадастровым номером : 39:15:133303:408 :

№ п/п	Наименование характеристики	Значение характеристики
1	2	3
1.	Вид объекта недвижимости	здание
2.	Ранее присвоенный государственный учетный номер (инвентарный) здания, сооружения, объекта незавершенного строительства	-
3.	Кадастровый номер земельного участка (земельных участков), в границах которого (которых) расположены здание, сооружение, объект незавершенного строительства	-
4.	Уникальный учетный номер кадастрового квартала, в границах которого расположены здание, сооружение, объект незавершенного строительства	39:15:133303
5.	Адрес здания, сооружения, объекта незавершенного строительства	-
5.1.	Сведения о местоположении здания, сооружения, объекта незавершенного строительства (при отсутствии адреса) в структурированном в соответствии с федеральной информационной адресной системой виде	-
5.2.	Дополнительные сведения о местоположении	-
6.	Иные сведения	-

3. Пояснения к сведениям об объекте недвижимости с кадастровым номером 39:15:133303:408 :

1.	-

**Описание местоположения зданий, сооружений,
объектов незавершенного строительства на земельном участке**

**1. Сведения о характерных точках контура объекта недвижимости
с кадастровым номером : 39:15:133303:247 :**

Система координат МСК-39, зона 1

Зона № 1

Обозначение характерных точек контура	Содержатся в Едином государственном реестре недвижимости			Определены в ходе выполнения комплексных кадастровых работ			Метод опреде ления коор динат	Формулы, примененные для расчета средней квадратической погрешности определения координат характерных точек (Mt), м, с подставленными в такие формулы значениями и итоговые (вычисленные) значения Mt, м
	Координаты, м		Ради ус, м	Координаты, м		Ради ус, м		
	X	Y	R	X	Y	R		
1	2	3	4	5	6	7	8	9
н744О	-	-	-	353251.92	1193359.38	-	-	-
н745О	-	-	-	353251.80	1193359.80	-	-	-
н746О	-	-	-	353250.09	1193365.72	-	-	-
н747О	-	-	-	353246.60	1193364.70	-	-	-
н743О	-	-	-	353248.44	1193358.36	-	-	-
н744О	-	-	-	353251.92	1193359.38	-	-	-

**2. Сведения о характеристиках объекта недвижимости
с кадастровым номером : 39:15:133303:247 :**

№ п/п	Наименование характеристики	Значение характеристики
1	2	3
1.	Вид объекта недвижимости	здание
2.	Ранее присвоенный государственный учетный номер (инвентарный) здания, сооружения, объекта незавершенного строительства	-
3.	Кадастровый номер земельного участка (земельных участков), в границах которого (которых) расположены здание, сооружение, объект незавершенного строительства	-
4.	Уникальный учетный номер кадастрового квартала, в границах которого расположены здание, сооружение, объект незавершенного строительства	39:15:133303
5.	Адрес здания, сооружения, объекта незавершенного строительства	-
5.1.	Сведения о местоположении здания, сооружения, объекта незавершенного строительства (при отсутствии адреса) в структурированном в соответствии с федеральной информационной адресной системой виде	-
5.2.	Дополнительные сведения о местоположении	-
6.	Иные сведения	-

3. Пояснения к сведениям об объекте недвижимости с кадастровым номером 39:15:133303:247 :

1.	-

**Описание местоположения зданий, сооружений,
объектов незавершенного строительства на земельном участке**

**1. Сведения о характерных точках контура объекта недвижимости
с кадастровым номером : 39:15:133303:415 :**

Система координат МСК-39, зона 1

Зона № 1

Обозначение характерных точек контура	Содержатся в Едином государственном реестре недвижимости			Определены в ходе выполнения комплексных кадастровых работ			Метод опреде ления коор динат	Формулы, примененные для расчета средней квадратической погрешности определения координат характерных точек (Mt), м, с подставленными в такие формулы значениями и итоговые (вычисленные) значения Mt, м
	Координаты, м		Ради ус, м	Координаты, м		Ради ус, м		
	X	Y	R	X	Y	R		
1	2	3	4	5	6	7	8	9
н748О	-	-	-	353245.25	1193357.44	-	-	-
н743О	-	-	-	353248.44	1193358.36	-	-	-
н747О	-	-	-	353246.60	1193364.70	-	-	-
н749О	-	-	-	353243.30	1193363.84	-	-	-
н748О	-	-	-	353245.25	1193357.44	-	-	-

**2. Сведения о характеристиках объекта недвижимости
с кадастровым номером : 39:15:133303:415 :**

№ п/п	Наименование характеристики	Значение характеристики
1	2	3
1.	Вид объекта недвижимости	здание
2.	Ранее присвоенный государственный учетный номер (инвентарный) здания, сооружения, объекта незавершенного строительства	-
3.	Кадастровый номер земельного участка (земельных участков), в границах которого (которых) расположены здание, сооружение, объект незавершенного строительства	-
4.	Уникальный учетный номер кадастрового квартала, в границах которого расположены здание, сооружение, объект незавершенного строительства	39:15:133303
5.	Адрес здания, сооружения, объекта незавершенного строительства	-
5.1.	Сведения о местоположении здания, сооружения, объекта незавершенного строительства (при отсутствии адреса) в структурированном в соответствии с федеральной информационной адресной системой виде	-
5.2.	Дополнительные сведения о местоположении	-
6.	Иные сведения	-

3. Пояснения к сведениям об объекте недвижимости с кадастровым номером 39:15:133303:415 :

1.	-

Описание местоположения зданий, сооружений, объектов незавершенного строительства на земельном участке

**1. Сведения о характерных точках контура объекта недвижимости
с кадастровым номером : 39:15:133303:90 :**

Система координат МСК-39, зона 1

Зона № 1

Обозначение характерных точек контура	Содержатся в Едином государственном реестре недвижимости			Определены в ходе выполнения комплексных кадастровых работ			Метод опреде ления коор динат	Формулы, примененные для расчета средней квадратической погрешности определения координат характерных точек (Mt), м, с подставленными в такие формулы значениями и итоговые (вычисленные) значения Mt, м
	Координаты, м		Ради ус, м	Координаты, м		Ради ус, м		
	X	Y	R	X	Y	R		
1	2	3	4	5	6	7	8	9
н769О	-	-	-	353212.73	1193347.97	-	-	-
н764О	-	-	-	353215.92	1193348.90	-	-	-
н763О	-	-	-	353214.16	1193354.99	-	-	-
н768О	-	-	-	353210.99	1193354.02	-	-	-
н769О	-	-	-	353212.73	1193347.97	-	-	-

**2. Сведения о характеристиках объекта недвижимости
с кадастровым номером : 39:15:133303:90 :**

№ п/п	Наименование характеристики	Значение характеристики
1	2	3
1.	Вид объекта недвижимости	здание
2.	Ранее присвоенный государственный учетный номер (инвентарный) здания, сооружения, объекта незавершенного строительства	-
3.	Кадастровый номер земельного участка (земельных участков), в границах которого (которых) расположены здание, сооружение, объект незавершенного строительства	-
4.	Уникальный учетный номер кадастрового квартала, в границах которого расположены здание, сооружение, объект незавершенного строительства	39:15:133303
5.	Адрес здания, сооружения, объекта незавершенного строительства	-
5.1.	Сведения о местоположении здания, сооружения, объекта незавершенного строительства (при отсутствии адреса) в структурированном в соответствии с федеральной информационной адресной системой виде	-
5.2.	Дополнительные сведения о местоположении	-
6.	Иные сведения	-

3. Пояснения к сведениям об объекте недвижимости с кадастровым номером 39:15:133303:90 :

1.	-

Описание местоположения зданий, сооружений, объектов незавершенного строительства на земельном участке

1. Сведения о характерных точках контура объекта недвижимости с кадастровым номером : 39:15:133303:290 :

Система координат МСК-39, зона 1

Зона № 1

Обозначение характерных точек контура	Содержатся в Едином государственном реестре недвижимости			Определены в ходе выполнения комплексных кадастровых работ			Метод опреде ления коор динат	Формулы, примененные для расчета средней квадратической погрешности определения координат характерных точек (Mt), м, с подставленными в такие формулы значениями и итоговые (вычисленные) значения Mt, м
	Координаты, м		Ради ус, м	Координаты, м		Ради ус, м		
	X	Y	R	X	Y	R		
1	2	3	4	5	6	7	8	9
н779О	-	-	-	353194.68	1193348.97	-	-	-
н780О	-	-	-	353196.52	1193342.55	-	-	-
н778О	-	-	-	353199.76	1193343.68	-	-	-
н777О	-	-	-	353197.99	1193349.80	-	-	-
н779О	-	-	-	353194.68	1193348.97	-	-	-

2. Сведения о характеристиках объекта недвижимости с кадастровым номером : 39:15:133303:290 :

№ п/п	Наименование характеристики	Значение характеристики
1	2	3
1.	Вид объекта недвижимости	здание
2.	Ранее присвоенный государственный учетный номер (инвентарный) здания, сооружения, объекта незавершенного строительства	-
3.	Кадастровый номер земельного участка (земельных участков), в границах которого (которых) расположены здание, сооружение, объект незавершенного строительства	-
4.	Уникальный учетный номер кадастрового квартала, в границах которого расположены здание, сооружение, объект незавершенного строительства	39:15:133303
5.	Адрес здания, сооружения, объекта незавершенного строительства	-
5.1.	Сведения о местоположении здания, сооружения, объекта незавершенного строительства (при отсутствии адреса) в структурированном в соответствии с федеральной информационной адресной системой виде	-
5.2.	Дополнительные сведения о местоположении	-
6.	Иные сведения	-

3. Пояснения к сведениям об объекте недвижимости с кадастровым номером 39:15:133303:290 :

1.	-

Описание местоположения зданий, сооружений, объектов незавершенного строительства на земельном участке

1. Сведения о характерных точках контура объекта недвижимости с кадастровым номером : 39:15:133303:265 :

Система координат МСК-39, зона 1

Зона № 1

Обозначение характерных точек контура	Содержатся в Едином государственном реестре недвижимости			Определены в ходе выполнения комплексных кадастровых работ			Метод опреде ления коор динат	Формулы, примененные для расчета средней квадратической погрешности определения координат характерных точек (Mt), м, с подставленными в такие формулы значениями и итоговые (вычисленные) значения Mt, м
	Координаты, м		Ради ус, м	Координаты, м		Ради ус, м		
	X	Y	R	X	Y	R		
1	2	3	4	5	6	7	8	9
н792О	-	-	-	353189.45	1193356.26	-	-	-
н794О	-	-	-	353188.51	1193359.75	-	-	-
н793О	-	-	-	353182.28	1193358.12	-	-	-
н791О	-	-	-	353183.23	1193354.49	-	-	-
н792О	-	-	-	353189.45	1193356.26	-	-	-

2. Сведения о характеристиках объекта недвижимости с кадастровым номером : 39:15:133303:265 :

№ п/п	Наименование характеристики	Значение характеристики
1	2	3
1.	Вид объекта недвижимости	здание
2.	Ранее присвоенный государственный учетный номер (инвентарный) здания, сооружения, объекта незавершенного строительства	-
3.	Кадастровый номер земельного участка (земельных участков), в границах которого (которых) расположены здание, сооружение, объект незавершенного строительства	-
4.	Уникальный учетный номер кадастрового квартала, в границах которого расположены здание, сооружение, объект незавершенного строительства	39:15:133303
5.	Адрес здания, сооружения, объекта незавершенного строительства	-
5.1.	Сведения о местоположении здания, сооружения, объекта незавершенного строительства (при отсутствии адреса) в структурированном в соответствии с федеральной информационной адресной системой виде	-
5.2.	Дополнительные сведения о местоположении	-
6.	Иные сведения	-

3. Пояснения к сведениям об объекте недвижимости с кадастровым номером 39:15:133303:265 :

1.	-

Описание местоположения зданий, сооружений, объектов незавершенного строительства на земельном участке

1. Сведения о характерных точках контура объекта недвижимости с кадастровым номером : 39:15:133303:257 :

Система координат МСК-39, зона 1

Зона № 1

Обозначение характерных точек контура	Содержатся в Едином государственном реестре недвижимости			Определены в ходе выполнения комплексных кадастровых работ			Метод опреде ления коор динат	Формулы, примененные для расчета средней квадратической погрешности определения координат характерных точек (Mt), м, с подставленными в такие формулы значениями и итоговые (вычисленные) значения Mt, м
	Координаты, м		Ради ус, м	Координаты, м		Ради ус, м		
	X	Y	R	X	Y	R		
1	2	3	4	5	6	7	8	9
н805О	-	-	-	353183.61	1193376.98	-	-	-
н806О	-	-	-	353177.38	1193375.21	-	-	-
н804О	-	-	-	353178.36	1193371.83	-	-	-
н803О	-	-	-	353184.60	1193373.60	-	-	-
н805О	-	-	-	353183.61	1193376.98	-	-	-

2. Сведения о характеристиках объекта недвижимости с кадастровым номером : 39:15:133303:257 :

№ п/п	Наименование характеристики	Значение характеристики
1	2	3
1.	Вид объекта недвижимости	здание
2.	Ранее присвоенный государственный учетный номер (инвентарный) здания, сооружения, объекта незавершенного строительства	-
3.	Кадастровый номер земельного участка (земельных участков), в границах которого (которых) расположены здание, сооружение, объект незавершенного строительства	-
4.	Уникальный учетный номер кадастрового квартала, в границах которого расположены здание, сооружение, объект незавершенного строительства	39:15:133303
5.	Адрес здания, сооружения, объекта незавершенного строительства	-
5.1.	Сведения о местоположении здания, сооружения, объекта незавершенного строительства (при отсутствии адреса) в структурированном в соответствии с федеральной информационной адресной системой виде	-
5.2.	Дополнительные сведения о местоположении	-
6.	Иные сведения	-

3. Пояснения к сведениям об объекте недвижимости с кадастровым номером 39:15:133303:257 :

1.	-

Описание местоположения зданий, сооружений, объектов незавершенного строительства на земельном участке

**1. Сведения о характерных точках контура объекта недвижимости
с кадастровым номером : 39:15:133303:95 :**

Система координат МСК-39, зона 1

Зона № 1

Обозначение характерных точек контура	Содержатся в Едином государственном реестре недвижимости			Определены в ходе выполнения комплексных кадастровых работ			Метод опреде ления коор динат	Формулы, примененные для расчета средней квадратической погрешности определения координат характерных точек (Mt), м, с подставленными в такие формулы значениями и итоговые (вычисленные) значения Mt, м
	Координаты, м		Ради ус, м	Координаты, м		Ради ус, м		
	X	Y	R	X	Y	R		
1	2	3	4	5	6	7	8	9
н831О	-	-	-	353163.74	1193422.25	-	-	-
н830О	-	-	-	353164.76	1193418.60	-	-	-
н829О	-	-	-	353171.03	1193420.39	-	-	-
н832О	-	-	-	353170.00	1193423.94	-	-	-
н831О	-	-	-	353163.74	1193422.25	-	-	-

**2. Сведения о характеристиках объекта недвижимости
с кадастровым номером : 39:15:133303:95 :**

№ п/п	Наименование характеристики	Значение характеристики
1	2	3
1.	Вид объекта недвижимости	здание
2.	Ранее присвоенный государственный учетный номер (инвентарный) здания, сооружения, объекта незавершенного строительства	-
3.	Кадастровый номер земельного участка (земельных участков), в границах которого (которых) расположены здание, сооружение, объект незавершенного строительства	-
4.	Уникальный учетный номер кадастрового квартала, в границах которого расположены здание, сооружение, объект незавершенного строительства	39:15:133303
5.	Адрес здания, сооружения, объекта незавершенного строительства	-
5.1.	Сведения о местоположении здания, сооружения, объекта незавершенного строительства (при отсутствии адреса) в структурированном в соответствии с федеральной информационной адресной системой виде	-
5.2.	Дополнительные сведения о местоположении	-
6.	Иные сведения	-

3. Пояснения к сведениям об объекте недвижимости с кадастровым номером 39:15:133303:95 :

1.	-

Описание местоположения зданий, сооружений, объектов незавершенного строительства на земельном участке

1. Сведения о характерных точках контура объекта недвижимости с кадастровым номером : 39:15:133303:100 :

Система координат МСК-39, зона 1

Зона № 1

Обозначение характерных точек контура	Содержатся в Едином государственном реестре недвижимости			Определены в ходе выполнения комплексных кадастровых работ			Метод опреде ления коор динат	Формулы, примененные для расчета средней квадратической погрешности определения координат характерных точек (Mt), м, с подставленными в такие формулы значениями и итоговые (вычисленные) значения Mt, м
	Координаты, м		Ради ус, м	Координаты, м		Ради ус, м		
	X	Y	R	X	Y	R		
1	2	3	4	5	6	7	8	9
н816О	-	-	-	353172.34	1193392.44	-	-	-
н814О	-	-	-	353173.38	1193388.74	-	-	-
н813О	-	-	-	353179.75	1193390.55	-	-	-
н815О	-	-	-	353178.73	1193394.26	-	-	-
н816О	-	-	-	353172.34	1193392.44	-	-	-

2. Сведения о характеристиках объекта недвижимости с кадастровым номером : 39:15:133303:100 :

№ п/п	Наименование характеристики	Значение характеристики
1	2	3
1.	Вид объекта недвижимости	здание
2.	Ранее присвоенный государственный учетный номер (инвентарный) здания, сооружения, объекта незавершенного строительства	-
3.	Кадастровый номер земельного участка (земельных участков), в границах которого (которых) расположены здание, сооружение, объект незавершенного строительства	-
4.	Уникальный учетный номер кадастрового квартала, в границах которого расположены здание, сооружение, объект незавершенного строительства	39:15:133303
5.	Адрес здания, сооружения, объекта незавершенного строительства	-
5.1.	Сведения о местоположении здания, сооружения, объекта незавершенного строительства (при отсутствии адреса) в структурированном в соответствии с федеральной информационной адресной системой виде	-
5.2.	Дополнительные сведения о местоположении	-
6.	Иные сведения	-

3. Пояснения к сведениям об объекте недвижимости с кадастровым номером 39:15:133303:100 :

1.	-

Описание местоположения зданий, сооружений, объектов незавершенного строительства на земельном участке

1. Сведения о характерных точках контура объекта недвижимости с кадастровым номером : 39:15:133303:102 :

Система координат МСК-39, зона 1

Зона № 1

Обозначение характерных точек контура	Содержатся в Едином государственном реестре недвижимости			Определены в ходе выполнения комплексных кадастровых работ			Метод опреде ления коор динат	Формулы, примененные для расчета средней квадратической погрешности определения координат характерных точек (Mt), м, с подставленными в такие формулы значениями и итоговые (вычисленные) значения Mt, м
	Координаты, м		Ради ус, м	Координаты, м		Ради ус, м		
	X	Y	R	X	Y	R		
1	2	3	4	5	6	7	8	9
н811О	-	-	-	353180.68	1193387.12	-	-	-
н813О	-	-	-	353179.75	1193390.55	-	-	-
н814О	-	-	-	353173.38	1193388.74	-	-	-
н812О	-	-	-	353174.44	1193385.32	-	-	-
н811О	-	-	-	353180.68	1193387.12	-	-	-

2. Сведения о характеристиках объекта недвижимости с кадастровым номером : 39:15:133303:102 :

№ п/п	Наименование характеристики	Значение характеристики
1	2	3
1.	Вид объекта недвижимости	здание
2.	Ранее присвоенный государственный учетный номер (инвентарный) здания, сооружения, объекта незавершенного строительства	-
3.	Кадастровый номер земельного участка (земельных участков), в границах которого (которых) расположены здание, сооружение, объект незавершенного строительства	-
4.	Уникальный учетный номер кадастрового квартала, в границах которого расположены здание, сооружение, объект незавершенного строительства	39:15:133303
5.	Адрес здания, сооружения, объекта незавершенного строительства	-
5.1.	Сведения о местоположении здания, сооружения, объекта незавершенного строительства (при отсутствии адреса) в структурированном в соответствии с федеральной информационной адресной системой виде	-
5.2.	Дополнительные сведения о местоположении	-
6.	Иные сведения	-

3. Пояснения к сведениям об объекте недвижимости с кадастровым номером 39:15:133303:102 :

1.	-

Описание местоположения зданий, сооружений, объектов незавершенного строительства на земельном участке

1. Сведения о характерных точках контура объекта недвижимости с кадастровым номером : 39:15:133303:101 :

Система координат МСК-39, зона 1

Зона № 1

Обозначение характерных точек контура	Содержатся в Едином государственном реестре недвижимости			Определены в ходе выполнения комплексных кадастровых работ			Метод опреде ления коор динат	Формулы, примененные для расчета средней квадратической погрешности определения координат характерных точек (Mt), м, с подставленными в такие формулы значениями и итоговые (вычисленные) значения Mt, м
	Координаты, м		Ради ус, м	Координаты, м		Ради ус, м		
	X	Y	R	X	Y	R		
1	2	3	4	5	6	7	8	9
н809О	-	-	-	353181.63	1193383.81	-	-	-
н811О	-	-	-	353180.68	1193387.12	-	-	-
н812О	-	-	-	353174.44	1193385.32	-	-	-
н810О	-	-	-	353175.39	1193382.04	-	-	-
н809О	-	-	-	353181.63	1193383.81	-	-	-

2. Сведения о характеристиках объекта недвижимости с кадастровым номером : 39:15:133303:101 :

№ п/п	Наименование характеристики	Значение характеристики
1	2	3
1.	Вид объекта недвижимости	здание
2.	Ранее присвоенный государственный учетный номер (инвентарный) здания, сооружения, объекта незавершенного строительства	-
3.	Кадастровый номер земельного участка (земельных участков), в границах которого (которых) расположены здание, сооружение, объект незавершенного строительства	-
4.	Уникальный учетный номер кадастрового квартала, в границах которого расположены здание, сооружение, объект незавершенного строительства	39:15:133303
5.	Адрес здания, сооружения, объекта незавершенного строительства	-
5.1.	Сведения о местоположении здания, сооружения, объекта незавершенного строительства (при отсутствии адреса) в структурированном в соответствии с федеральной информационной адресной системой виде	-
5.2.	Дополнительные сведения о местоположении	-
6.	Иные сведения	-

3. Пояснения к сведениям об объекте недвижимости с кадастровым номером 39:15:133303:101 :

1.	-

Описание местоположения зданий, сооружений, объектов незавершенного строительства на земельном участке

1. Сведения о характерных точках контура объекта недвижимости с кадастровым номером : 39:15:133303:380 :

Система координат МСК-39, зона 1

Зона № 1

Обозначение характерных точек контура	Содержатся в Едином государственном реестре недвижимости			Определены в ходе выполнения комплексных кадастровых работ			Метод опреде ления коор динат	Формулы, примененные для расчета средней квадратической погрешности определения координат характерных точек (Mt), м, с подставленными в такие формулы значениями и итоговые (вычисленные) значения Mt, м
	Координаты, м		Ради ус, м	Координаты, м		Ради ус, м		
	X	Y	R	X	Y	R		
1	2	3	4	5	6	7	8	9
н805О	-	-	-	353183.61	1193376.98	-	-	-
н807О	-	-	-	353182.67	1193380.27	-	-	-
н808О	-	-	-	353176.43	1193378.49	-	-	-
н806О	-	-	-	353177.38	1193375.21	-	-	-
н805О	-	-	-	353183.61	1193376.98	-	-	-

2. Сведения о характеристиках объекта недвижимости с кадастровым номером : 39:15:133303:380 :

№ п/п	Наименование характеристики	Значение характеристики
1	2	3
1.	Вид объекта недвижимости	здание
2.	Ранее присвоенный государственный учетный номер (инвентарный) здания, сооружения, объекта незавершенного строительства	-
3.	Кадастровый номер земельного участка (земельных участков), в границах которого (которых) расположены здание, сооружение, объект незавершенного строительства	-
4.	Уникальный учетный номер кадастрового квартала, в границах которого расположены здание, сооружение, объект незавершенного строительства	39:15:133303
5.	Адрес здания, сооружения, объекта незавершенного строительства	-
5.1.	Сведения о местоположении здания, сооружения, объекта незавершенного строительства (при отсутствии адреса) в структурированном в соответствии с федеральной информационной адресной системой виде	-
5.2.	Дополнительные сведения о местоположении	-
6.	Иные сведения	-

3. Пояснения к сведениям об объекте недвижимости с кадастровым номером 39:15:133303:380 :

1.	-

**Описание местоположения зданий, сооружений,
объектов незавершенного строительства на земельном участке**

**1. Сведения о характерных точках контура объекта недвижимости
с кадастровым номером : 39:15:133303:441 :**

Система координат МСК-39, зона 1

Зона № 1

Обозначение характерных точек контура	Содержатся в Едином государственном реестре недвижимости			Определены в ходе выполнения комплексных кадастровых работ			Метод опреде ления коор динат	Формулы, примененные для расчета средней квадратической погрешности определения координат характерных точек (Mt), м, с подставленными в такие формулы значениями и итоговые (вычисленные) значения Mt, м
	Координаты, м		Ради ус, м	Координаты, м		Ради ус, м		
	X	Y	R	X	Y	R		
1	2	3	4	5	6	7	8	9
н858О	-	-	-	353157.22	1193329.21	-	-	-
н856О	-	-	-	353164.44	1193331.65	-	-	-
н855О	-	-	-	353161.73	1193339.65	-	-	-
н859О	-	-	-	353157.57	1193338.21	-	-	-
н857О	-	-	-	353154.74	1193337.28	-	-	-
н858О	-	-	-	353157.22	1193329.21	-	-	-

**2. Сведения о характеристиках объекта недвижимости
с кадастровым номером : 39:15:133303:441 :**

№ п/п	Наименование характеристики	Значение характеристики
1	2	3
1.	Вид объекта недвижимости	здание
2.	Ранее присвоенный государственный учетный номер (инвентарный) здания, сооружения, объекта незавершенного строительства	-
3.	Кадастровый номер земельного участка (земельных участков), в границах которого (которых) расположены здание, сооружение, объект незавершенного строительства	-
4.	Уникальный учетный номер кадастрового квартала, в границах которого расположены здание, сооружение, объект незавершенного строительства	39:15:133303
5.	Адрес здания, сооружения, объекта незавершенного строительства	-
5.1.	Сведения о местоположении здания, сооружения, объекта незавершенного строительства (при отсутствии адреса) в структурированном в соответствии с федеральной информационной адресной системой виде	-
5.2.	Дополнительные сведения о местоположении	-
6.	Иные сведения	-

3. Пояснения к сведениям об объекте недвижимости с кадастровым номером 39:15:133303:441 :

1.	-

Описание местоположения зданий, сооружений, объектов незавершенного строительства на земельном участке

1. Сведения о характерных точках контура объекта недвижимости с кадастровым номером : 39:15:133303:261 :

Система координат МСК-39, зона 1

Зона № 1

Обозначение характерных точек контура	Содержатся в Едином государственном реестре недвижимости			Определены в ходе выполнения комплексных кадастровых работ			Метод опреде ления коор динат	Формулы, примененные для расчета средней квадратической погрешности определения координат характерных точек (Mt), м, с подставленными в такие формулы значениями и итоговые (вычисленные) значения Mt, м
	Координаты, м		Ради ус, м	Координаты, м		Ради ус, м		
	X	Y	R	X	Y	R		
1	2	3	4	5	6	7	8	9
н863О	-	-	-	353156.60	1193341.86	-	-	-
н860О	-	-	-	353148.91	1193339.60	-	-	-
н864О	-	-	-	353150.08	1193335.57	-	-	-
н862О	-	-	-	353152.41	1193327.58	-	-	-
н858О	-	-	-	353157.22	1193329.21	-	-	-
н857О	-	-	-	353154.74	1193337.28	-	-	-
н859О	-	-	-	353157.57	1193338.21	-	-	-
н863О	-	-	-	353156.60	1193341.86	-	-	-

2. Сведения о характеристиках объекта недвижимости с кадастровым номером : 39:15:133303:261 :

№ п/п	Наименование характеристики	Значение характеристики
1	2	3
1.	Вид объекта недвижимости	здание
2.	Ранее присвоенный государственный учетный номер (инвентарный) здания, сооружения, объекта незавершенного строительства	-
3.	Кадастровый номер земельного участка (земельных участков), в границах которого (которых) расположены здание, сооружение, объект незавершенного строительства	-
4.	Уникальный учетный номер кадастрового квартала, в границах которого расположены здание, сооружение, объект незавершенного строительства	39:15:133303
5.	Адрес здания, сооружения, объекта незавершенного строительства	-
5.1.	Сведения о местоположении здания, сооружения, объекта незавершенного строительства (при отсутствии адреса) в структурированном в соответствии с федеральной информационной адресной системой виде	-
5.2.	Дополнительные сведения о местоположении	-
6.	Иные сведения	-

3. Пояснения к сведениям об объекте недвижимости с кадастровым номером 39:15:133303:261 :

1.	-

**Описание местоположения зданий, сооружений,
объектов незавершенного строительства на земельном участке**

**1. Сведения о характерных точках контура объекта недвижимости
с кадастровым номером : 39:15:133303:126 :**

Система координат МСК-39, зона 1

Зона № 1

Обозначение характерных точек контура	Содержатся в Едином государственном реестре недвижимости			Определены в ходе выполнения комплексных кадастровых работ			Метод опреде ления коор динат	Формулы, примененные для расчета средней квадратической погрешности определения координат характерных точек (Mt), м, с подставленными в такие формулы значениями и итоговые (вычисленные) значения Mt, м
	Координаты, м		Ради ус, м	Координаты, м		Ради ус, м		
	X	Y	R	X	Y	R		
1	2	3	4	5	6	7	8	9
н951О	-	-	-	353162.87	1193354.72	-	-	-
н952О	-	-	-	353169.49	1193356.73	-	-	-
н953О	-	-	-	353169.20	1193357.43	-	-	-
н950О	-	-	-	353168.23	1193360.79	-	-	-
н949О	-	-	-	353161.68	1193358.61	-	-	-
н951О	-	-	-	353162.87	1193354.72	-	-	-

**2. Сведения о характеристиках объекта недвижимости
с кадастровым номером : 39:15:133303:126 :**

№ п/п	Наименование характеристики	Значение характеристики
1	2	3
1.	Вид объекта недвижимости	здание
2.	Ранее присвоенный государственный учетный номер (инвентарный) здания, сооружения, объекта незавершенного строительства	-
3.	Кадастровый номер земельного участка (земельных участков), в границах которого (которых) расположены здание, сооружение, объект незавершенного строительства	-
4.	Уникальный учетный номер кадастрового квартала, в границах которого расположены здание, сооружение, объект незавершенного строительства	39:15:133303
5.	Адрес здания, сооружения, объекта незавершенного строительства	-
5.1.	Сведения о местоположении здания, сооружения, объекта незавершенного строительства (при отсутствии адреса) в структурированном в соответствии с федеральной информационной адресной системой виде	-
5.2.	Дополнительные сведения о местоположении	-
6.	Иные сведения	-

3. Пояснения к сведениям об объекте недвижимости с кадастровым номером 39:15:133303:126 :

1.	-

**Описание местоположения зданий, сооружений,
объектов незавершенного строительства на земельном участке**

**1. Сведения о характерных точках контура объекта недвижимости
с кадастровым номером : 39:15:133303:120 :**

Система координат МСК-39, зона 1

Зона № 1

Обозначение характерных точек контура	Содержатся в Едином государственном реестре недвижимости			Определены в ходе выполнения комплексных кадастровых работ			Метод опреде ления коор динат	Формулы, примененные для расчета средней квадратической погрешности определения координат характерных точек (Mt), м, с подставленными в такие формулы значениями и итоговые (вычисленные) значения Mt, м
	Координаты, м		Ради ус, м	Координаты, м		Ради ус, м		
	X	Y	R	X	Y	R		
1	2	3	4	5	6	7	8	9
н947О	-	-	-	353167.10	1193364.59	-	-	-
н948О	-	-	-	353166.97	1193365.01	-	-	-
н945О	-	-	-	353165.94	1193368.39	-	-	-
н944О	-	-	-	353159.32	1193366.38	-	-	-
н946О	-	-	-	353160.49	1193362.58	-	-	-
н947О	-	-	-	353167.10	1193364.59	-	-	-

**2. Сведения о характеристиках объекта недвижимости
с кадастровым номером : 39:15:133303:120 :**

№ п/п	Наименование характеристики	Значение характеристики
1	2	3
1.	Вид объекта недвижимости	здание
2.	Ранее присвоенный государственный учетный номер (инвентарный) здания, сооружения, объекта незавершенного строительства	-
3.	Кадастровый номер земельного участка (земельных участков), в границах которого (которых) расположены здание, сооружение, объект незавершенного строительства	-
4.	Уникальный учетный номер кадастрового квартала, в границах которого расположены здание, сооружение, объект незавершенного строительства	39:15:133303
5.	Адрес здания, сооружения, объекта незавершенного строительства	-
5.1.	Сведения о местоположении здания, сооружения, объекта незавершенного строительства (при отсутствии адреса) в структурированном в соответствии с федеральной информационной адресной системой виде	-
5.2.	Дополнительные сведения о местоположении	-
6.	Иные сведения	-

3. Пояснения к сведениям об объекте недвижимости с кадастровым номером 39:15:133303:120 :

1.	-

**Описание местоположения зданий, сооружений,
объектов незавершенного строительства на земельном участке**

**1. Сведения о характерных точках контура объекта недвижимости
с кадастровым номером : 39:15:133303:388 :**

Система координат МСК-39, зона 1

Зона № 1

Обозначение характерных точек контура	Содержатся в Едином государственном реестре недвижимости			Определены в ходе выполнения комплексных кадастровых работ			Метод опреде ления коор динат	Формулы, примененные для расчета средней квадратической погрешности определения координат характерных точек (Mt), м, с подставленными в такие формулы значениями и итоговые (вычисленные) значения Mt, м
	Координаты, м		Ради ус, м	Координаты, м		Ради ус, м		
	X	Y	R	X	Y	R		
1	2	3	4	5	6	7	8	9
н943О	-	-	-	353171.49	1193370.42	-	-	-
н942О	-	-	-	353165.85	1193368.70	-	-	-
н945О	-	-	-	353165.94	1193368.39	-	-	-
н948О	-	-	-	353166.97	1193365.01	-	-	-
н956О	-	-	-	353172.60	1193366.72	-	-	-
н943О	-	-	-	353171.49	1193370.42	-	-	-

**2. Сведения о характеристиках объекта недвижимости
с кадастровым номером : 39:15:133303:388 :**

№ п/п	Наименование характеристики	Значение характеристики
1	2	3
1.	Вид объекта недвижимости	здание
2.	Ранее присвоенный государственный учетный номер (инвентарный) здания, сооружения, объекта незавершенного строительства	-
3.	Кадастровый номер земельного участка (земельных участков), в границах которого (которых) расположены здание, сооружение, объект незавершенного строительства	-
4.	Уникальный учетный номер кадастрового квартала, в границах которого расположены здание, сооружение, объект незавершенного строительства	39:15:133303
5.	Адрес здания, сооружения, объекта незавершенного строительства	-
5.1.	Сведения о местоположении здания, сооружения, объекта незавершенного строительства (при отсутствии адреса) в структурированном в соответствии с федеральной информационной адресной системой виде	-
5.2.	Дополнительные сведения о местоположении	-
6.	Иные сведения	-

3. Пояснения к сведениям об объекте недвижимости с кадастровым номером 39:15:133303:388 :

1.	-

Описание местоположения зданий, сооружений, объектов незавершенного строительства на земельном участке

1. Сведения о характерных точках контура объекта недвижимости с кадастровым номером : 39:15:133303:236 :

Система координат МСК-39, зона 1

Зона № 1

Обозначение характерных точек контура	Содержатся в Едином государственном реестре недвижимости			Определены в ходе выполнения комплексных кадастровых работ			Метод опреде ления коор динат	Формулы, примененные для расчета средней квадратической погрешности определения координат характерных точек (Mt), м, с подставленными в такие формулы значениями и итоговые (вычисленные) значения Mt, м
	Координаты, м		Ради ус, м	Координаты, м		Ради ус, м		
	X	Y	R	X	Y	R		
1	2	3	4	5	6	7	8	9
н940О	-	-	-	353164.69	1193372.51	-	-	-
н939О	-	-	-	353164.76	1193372.25	-	-	-
н942О	-	-	-	353165.85	1193368.70	-	-	-
н943О	-	-	-	353171.49	1193370.42	-	-	-
н941О	-	-	-	353170.58	1193374.20	-	-	-
н940О	-	-	-	353164.69	1193372.51	-	-	-

2. Сведения о характеристиках объекта недвижимости с кадастровым номером : 39:15:133303:236 :

№ п/п	Наименование характеристики	Значение характеристики
1	2	3
1.	Вид объекта недвижимости	здание
2.	Ранее присвоенный государственный учетный номер (инвентарный) здания, сооружения, объекта незавершенного строительства	-
3.	Кадастровый номер земельного участка (земельных участков), в границах которого (которых) расположены здание, сооружение, объект незавершенного строительства	-
4.	Уникальный учетный номер кадастрового квартала, в границах которого расположены здание, сооружение, объект незавершенного строительства	39:15:133303
5.	Адрес здания, сооружения, объекта незавершенного строительства	-
5.1.	Сведения о местоположении здания, сооружения, объекта незавершенного строительства (при отсутствии адреса) в структурированном в соответствии с федеральной информационной адресной системой виде	-
5.2.	Дополнительные сведения о местоположении	-
6.	Иные сведения	-

3. Пояснения к сведениям об объекте недвижимости с кадастровым номером 39:15:133303:236 :

1.	-

Описание местоположения зданий, сооружений, объектов незавершенного строительства на земельном участке

1. Сведения о характерных точках контура объекта недвижимости с кадастровым номером : 39:15:133303:211 :

Система координат МСК-39, зона 1

Зона № 1

Обозначение характерных точек контура	Содержатся в Едином государственном реестре недвижимости			Определены в ходе выполнения комплексных кадастровых работ			Метод опреде ления коор динат	Формулы, примененные для расчета средней квадратической погрешности определения координат характерных точек (Mt), м, с подставленными в такие формулы значениями и итоговые (вычисленные) значения Mt, м
	Координаты, м		Ради ус, м	Координаты, м		Ради ус, м		
	X	Y	R	X	Y	R		
1	2	3	4	5	6	7	8	9
н926О	-	-	-	353161.02	1193382.48	-	-	-
н930О	-	-	-	353162.14	1193378.96	-	-	-
н931О	-	-	-	353162.87	1193379.53	-	-	-
н932О	-	-	-	353168.61	1193381.23	-	-	-
н929О	-	-	-	353167.41	1193384.35	-	-	-
н928О	-	-	-	353161.18	1193382.36	-	-	-
н926О	-	-	-	353161.02	1193382.48	-	-	-

2. Сведения о характеристиках объекта недвижимости с кадастровым номером : 39:15:133303:211 :

№ п/п	Наименование характеристики	Значение характеристики
1	2	3
1.	Вид объекта недвижимости	здание
2.	Ранее присвоенный государственный учетный номер (инвентарный) здания, сооружения, объекта незавершенного строительства	-
3.	Кадастровый номер земельного участка (земельных участков), в границах которого (которых) расположены здание, сооружение, объект незавершенного строительства	-
4.	Уникальный учетный номер кадастрового квартала, в границах которого расположены здание, сооружение, объект незавершенного строительства	39:15:133303
5.	Адрес здания, сооружения, объекта незавершенного строительства	-
5.1.	Сведения о местоположении здания, сооружения, объекта незавершенного строительства (при отсутствии адреса) в структурированном в соответствии с федеральной информационной адресной системой виде	-
5.2.	Дополнительные сведения о местоположении	-
6.	Иные сведения	-

3. Пояснения к сведениям об объекте недвижимости с кадастровым номером 39:15:133303:211 :

1.	-

Описание местоположения зданий, сооружений, объектов незавершенного строительства на земельном участке

1. Сведения о характерных точках контура объекта недвижимости с кадастровым номером : 39:15:133303:381 :

Система координат МСК-39, зона 1

Зона № 1

Обозначение характерных точек контура	Содержатся в Едином государственном реестре недвижимости			Определены в ходе выполнения комплексных кадастровых работ			Метод опреде ления коор динат	Формулы, примененные для расчета средней квадратической погрешности определения координат характерных точек (Mt), м, с подставленными в такие формулы значениями и итоговые (вычисленные) значения Mt, м
	Координаты, м		Ради ус, м	Координаты, м		Ради ус, м		
	X	Y	R	X	Y	R		
1	2	3	4	5	6	7	8	9
н935О	-	-	-	353156.13	1193377.05	-	-	-
н930О	-	-	-	353162.14	1193378.96	-	-	-
н926О	-	-	-	353161.02	1193382.48	-	-	-
н925О	-	-	-	353155.01	1193380.57	-	-	-
н935О	-	-	-	353156.13	1193377.05	-	-	-

2. Сведения о характеристиках объекта недвижимости с кадастровым номером : 39:15:133303:381 :

№ п/п	Наименование характеристики	Значение характеристики
1	2	3
1.	Вид объекта недвижимости	здание
2.	Ранее присвоенный государственный учетный номер (инвентарный) здания, сооружения, объекта незавершенного строительства	-
3.	Кадастровый номер земельного участка (земельных участков), в границах которого (которых) расположены здание, сооружение, объект незавершенного строительства	-
4.	Уникальный учетный номер кадастрового квартала, в границах которого расположены здание, сооружение, объект незавершенного строительства	39:15:133303
5.	Адрес здания, сооружения, объекта незавершенного строительства	-
5.1.	Сведения о местоположении здания, сооружения, объекта незавершенного строительства (при отсутствии адреса) в структурированном в соответствии с федеральной информационной адресной системой виде	-
5.2.	Дополнительные сведения о местоположении	-
6.	Иные сведения	-

3. Пояснения к сведениям об объекте недвижимости с кадастровым номером 39:15:133303:381 :

1.	-

**Описание местоположения зданий, сооружений,
объектов незавершенного строительства на земельном участке**

**1. Сведения о характерных точках контура объекта недвижимости
с кадастровым номером : 39:15:133303:185 :**

Система координат МСК-39, зона 1

Зона № 1

Обозначение характерных точек контура	Содержатся в Едином государственном реестре недвижимости			Определены в ходе выполнения комплексных кадастровых работ			Метод опреде ления коор динат	Формулы, примененные для расчета средней квадратической погрешности определения координат характерных точек (Mt), м, с подставленными в такие формулы значениями и итоговые (вычисленные) значения Mt, м
	Координаты, м		Ради ус, м	Координаты, м		Ради ус, м		
	X	Y	R	X	Y	R		
1	2	3	4	5	6	7	8	9
н922О	-	-	-	353160.17	1193386.04	-	-	-
н923О	-	-	-	353166.38	1193387.79	-	-	-
н921О	-	-	-	353165.49	1193391.03	-	-	-
н918О	-	-	-	353159.38	1193389.02	-	-	-
н922О	-	-	-	353160.17	1193386.04	-	-	-

**2. Сведения о характеристиках объекта недвижимости
с кадастровым номером : 39:15:133303:185 :**

№ п/п	Наименование характеристики	Значение характеристики
1	2	3
1.	Вид объекта недвижимости	здание
2.	Ранее присвоенный государственный учетный номер (инвентарный) здания, сооружения, объекта незавершенного строительства	-
3.	Кадастровый номер земельного участка (земельных участков), в границах которого (которых) расположены здание, сооружение, объект незавершенного строительства	-
4.	Уникальный учетный номер кадастрового квартала, в границах которого расположены здание, сооружение, объект незавершенного строительства	39:15:133303
5.	Адрес здания, сооружения, объекта незавершенного строительства	-
5.1.	Сведения о местоположении здания, сооружения, объекта незавершенного строительства (при отсутствии адреса) в структурированном в соответствии с федеральной информационной адресной системой виде	-
5.2.	Дополнительные сведения о местоположении	-
6.	Иные сведения	-

3. Пояснения к сведениям об объекте недвижимости с кадастровым номером 39:15:133303:185 :

1.	-

Описание местоположения зданий, сооружений, объектов незавершенного строительства на земельном участке

1. Сведения о характерных точках контура объекта недвижимости с кадастровым номером : 39:15:133303:342 :

Система координат МСК-39, зона 1

Зона № 1

Обозначение характерных точек контура	Содержатся в Едином государственном реестре недвижимости			Определены в ходе выполнения комплексных кадастровых работ			Метод опреде ления коор динат	Формулы, примененные для расчета средней квадратической погрешности определения координат характерных точек (Mt), м, с подставленными в такие формулы значениями и итоговые (вычисленные) значения Mt, м
	Координаты, м		Ради ус, м	Координаты, м		Ради ус, м		
	X	Y	R	X	Y	R		
1	2	3	4	5	6	7	8	9
н918О	-	-	-	353159.38	1193389.02	-	-	-
н921О	-	-	-	353165.49	1193391.03	-	-	-
н919О	-	-	-	353164.58	1193394.42	-	-	-
н916О	-	-	-	353158.40	1193392.51	-	-	-
н918О	-	-	-	353159.38	1193389.02	-	-	-

2. Сведения о характеристиках объекта недвижимости с кадастровым номером : 39:15:133303:342 :

№ п/п	Наименование характеристики	Значение характеристики
1	2	3
1.	Вид объекта недвижимости	здание
2.	Ранее присвоенный государственный учетный номер (инвентарный) здания, сооружения, объекта незавершенного строительства	-
3.	Кадастровый номер земельного участка (земельных участков), в границах которого (которых) расположены здание, сооружение, объект незавершенного строительства	-
4.	Уникальный учетный номер кадастрового квартала, в границах которого расположены здание, сооружение, объект незавершенного строительства	39:15:133303
5.	Адрес здания, сооружения, объекта незавершенного строительства	-
5.1.	Сведения о местоположении здания, сооружения, объекта незавершенного строительства (при отсутствии адреса) в структурированном в соответствии с федеральной информационной адресной системой виде	-
5.2.	Дополнительные сведения о местоположении	-
6.	Иные сведения	-

3. Пояснения к сведениям об объекте недвижимости с кадастровым номером 39:15:133303:342 :

1.	-

Описание местоположения зданий, сооружений, объектов незавершенного строительства на земельном участке

1. Сведения о характерных точках контура объекта недвижимости с кадастровым номером : 39:15:133303:198 :

Система координат МСК-39, зона 1

Зона № 1

Обозначение характерных точек контура	Содержатся в Едином государственном реестре недвижимости			Определены в ходе выполнения комплексных кадастровых работ			Метод опреде ления коор динат	Формулы, примененные для расчета средней квадратической погрешности определения координат характерных точек (Mt), м, с подставленными в такие формулы значениями и итоговые (вычисленные) значения Mt, м
	Координаты, м		Ради ус, м	Координаты, м		Ради ус, м		
	X	Y	R	X	Y	R		
1	2	3	4	5	6	7	8	9
н905О	-	-	-	353155.21	1193402.95	-	-	-
н906О	-	-	-	353161.52	1193404.93	-	-	-
н904О	-	-	-	353160.57	1193408.45	-	-	-
н903О	-	-	-	353154.31	1193406.50	-	-	-
н905О	-	-	-	353155.21	1193402.95	-	-	-

2. Сведения о характеристиках объекта недвижимости с кадастровым номером : 39:15:133303:198 :

№ п/п	Наименование характеристики	Значение характеристики
1	2	3
1.	Вид объекта недвижимости	здание
2.	Ранее присвоенный государственный учетный номер (инвентарный) здания, сооружения, объекта незавершенного строительства	-
3.	Кадастровый номер земельного участка (земельных участков), в границах которого (которых) расположены здание, сооружение, объект незавершенного строительства	-
4.	Уникальный учетный номер кадастрового квартала, в границах которого расположены здание, сооружение, объект незавершенного строительства	39:15:133303
5.	Адрес здания, сооружения, объекта незавершенного строительства	-
5.1.	Сведения о местоположении здания, сооружения, объекта незавершенного строительства (при отсутствии адреса) в структурированном в соответствии с федеральной информационной адресной системой виде	-
5.2.	Дополнительные сведения о местоположении	-
6.	Иные сведения	-

3. Пояснения к сведениям об объекте недвижимости с кадастровым номером 39:15:133303:198 :

1.	-

**Описание местоположения зданий, сооружений,
объектов незавершенного строительства на земельном участке**

**1. Сведения о характерных точках контура объекта недвижимости
с кадастровым номером : 39:15:133303:385 :**

Система координат МСК-39, зона 1

Зона № 1

Обозначение характерных точек контура	Содержатся в Едином государственном реестре недвижимости			Определены в ходе выполнения комплексных кадастровых работ			Метод опреде ления коор динат	Формулы, примененные для расчета средней квадратической погрешности определения координат характерных точек (Mt), м, с подставленными в такие формулы значениями и итоговые (вычисленные) значения Mt, м
	Координаты, м		Ради ус, м	Координаты, м		Ради ус, м		
	X	Y	R	X	Y	R		
1	2	3	4	5	6	7	8	9
н886О	-	-	-	353142.88	1193421.98	-	-	-
н889О	-	-	-	353143.83	1193418.62	-	-	-
н890О	-	-	-	353149.89	1193420.37	-	-	-
н888О	-	-	-	353148.97	1193423.74	-	-	-
н887О	-	-	-	353148.69	1193423.54	-	-	-
н886О	-	-	-	353142.88	1193421.98	-	-	-

**2. Сведения о характеристиках объекта недвижимости
с кадастровым номером : 39:15:133303:385 :**

№ п/п	Наименование характеристики	Значение характеристики
1	2	3
1.	Вид объекта недвижимости	здание
2.	Ранее присвоенный государственный учетный номер (инвентарный) здания, сооружения, объекта незавершенного строительства	-
3.	Кадастровый номер земельного участка (земельных участков), в границах которого (которых) расположены здание, сооружение, объект незавершенного строительства	-
4.	Уникальный учетный номер кадастрового квартала, в границах которого расположены здание, сооружение, объект незавершенного строительства	39:15:133303
5.	Адрес здания, сооружения, объекта незавершенного строительства	-
5.1.	Сведения о местоположении здания, сооружения, объекта незавершенного строительства (при отсутствии адреса) в структурированном в соответствии с федеральной информационной адресной системой виде	-
5.2.	Дополнительные сведения о местоположении	-
6.	Иные сведения	-

3. Пояснения к сведениям об объекте недвижимости с кадастровым номером 39:15:133303:385 :

1.	-

**Описание местоположения зданий, сооружений,
объектов незавершенного строительства на земельном участке**

**1. Сведения о характерных точках контура объекта недвижимости
с кадастровым номером : 39:15:133303:235 :**

Система координат МСК-39, зона 1

Зона № 1

Обозначение характерных точек контура	Содержатся в Едином государственном реестре недвижимости			Определены в ходе выполнения комплексных кадастровых работ			Метод опреде ления коор динат	Формулы, примененные для расчета средней квадратической погрешности определения координат характерных точек (Mt), м, с подставленными в такие формулы значениями и итоговые (вычисленные) значения Mt, м
	Координаты, м		Ради ус, м	Координаты, м		Ради ус, м		
	X	Y	R	X	Y	R		
1	2	3	4	5	6	7	8	9
н883О	-	-	-	353153.15	1193432.58	-	-	-
н882О	-	-	-	353147.14	1193430.70	-	-	-
н881О	-	-	-	353146.91	1193430.63	-	-	-
н885О	-	-	-	353147.99	1193427.02	-	-	-
н962О	-	-	-	353154.11	1193428.94	-	-	-
н883О	-	-	-	353153.15	1193432.58	-	-	-

**2. Сведения о характеристиках объекта недвижимости
с кадастровым номером : 39:15:133303:235 :**

№ п/п	Наименование характеристики	Значение характеристики
1	2	3
1.	Вид объекта недвижимости	здание
2.	Ранее присвоенный государственный учетный номер (инвентарный) здания, сооружения, объекта незавершенного строительства	-
3.	Кадастровый номер земельного участка (земельных участков), в границах которого (которых) расположены здание, сооружение, объект незавершенного строительства	-
4.	Уникальный учетный номер кадастрового квартала, в границах которого расположены здание, сооружение, объект незавершенного строительства	39:15:133303
5.	Адрес здания, сооружения, объекта незавершенного строительства	-
5.1.	Сведения о местоположении здания, сооружения, объекта незавершенного строительства (при отсутствии адреса) в структурированном в соответствии с федеральной информационной адресной системой виде	-
5.2.	Дополнительные сведения о местоположении	-
6.	Иные сведения	-

3. Пояснения к сведениям об объекте недвижимости с кадастровым номером 39:15:133303:235 :

1.	-

Описание местоположения зданий, сооружений, объектов незавершенного строительства на земельном участке

1. Сведения о характерных точках контура объекта недвижимости с кадастровым номером : 39:15:133303:111 :

Система координат МСК-39, зона 1

Зона № 1

Обозначение характерных точек контура	Содержатся в Едином государственном реестре недвижимости			Определены в ходе выполнения комплексных кадастровых работ			Метод опреде ления коор динат	Формулы, примененные для расчета средней квадратической погрешности определения координат характерных точек (Mt), м, с подставленными в такие формулы значениями и итоговые (вычисленные) значения Mt, м
	Координаты, м		Ради ус, м	Координаты, м		Ради ус, м		
	X	Y	R	X	Y	R		
1	2	3	4	5	6	7	8	9
h1024O	-	-	-	353123.36	1193430.56	-	-	-
h1018O	-	-	-	353124.40	1193427.21	-	-	-
h1019O	-	-	-	353125.57	1193427.62	-	-	-
h1020O	-	-	-	353131.50	1193429.73	-	-	-
h1021O	-	-	-	353130.88	1193433.37	-	-	-
h1022O	-	-	-	353130.41	1193433.10	-	-	-
h1023O	-	-	-	353124.09	1193430.82	-	-	-
h1024O	-	-	-	353123.36	1193430.56	-	-	-

2. Сведения о характеристиках объекта недвижимости с кадастровым номером : 39: 15: 133303: 111 :

№ п/п	Наименование характеристики	Значение характеристики
1	2	3
1.	Вид объекта недвижимости	здание
2.	Ранее присвоенный государственный учетный номер (инвентарный) здания, сооружения, объекта незавершенного строительства	-
3.	Кадастровый номер земельного участка (земельных участков), в границах которого (которых) расположены здание, сооружение, объект незавершенного строительства	-
4.	Уникальный учетный номер кадастрового квартала, в границах которого расположены здание, сооружение, объект незавершенного строительства	39:15:133303
5.	Адрес здания, сооружения, объекта незавершенного строительства	-
5.1.	Сведения о местоположении здания, сооружения, объекта незавершенного строительства (при отсутствии адреса) в структурированном в соответствии с федеральной информационной адресной системой виде	-
5.2.	Дополнительные сведения о местоположении	-
6.	Иные сведения	-

3. Пояснения к сведениям об объекте недвижимости с кадастровым номером 39:15:133303:111 :

1.	-

Описание местоположения зданий, сооружений, объектов незавершенного строительства на земельном участке

**1. Сведения о характерных точках контура объекта недвижимости
с кадастровым номером : 39:15:133303:406 :**

Система координат МСК-39, зона 1

Зона № 1

Обозначение характерных точек контура	Содержатся в Едином государственном реестре недвижимости			Определены в ходе выполнения комплексных кадастровых работ			Метод опреде ления коор динат	Формулы, примененные для расчета средней квадратической погрешности определения координат характерных точек (Mt), м, с подставленными в такие формулы значениями и итоговые (вычисленные) значения Mt, м
	Координаты, м		Ради ус, м	Координаты, м		Ради ус, м		
	X	Y	R	X	Y	R		
1	2	3	4	5	6	7	8	9
н972О	-	-	-	353151.74	1193359.39	-	-	-
н974О	-	-	-	353150.84	1193363.05	-	-	-
н975О	-	-	-	353142.90	1193360.87	-	-	-
н973О	-	-	-	353143.90	1193357.32	-	-	-
н972О	-	-	-	353151.74	1193359.39	-	-	-

**2. Сведения о характеристиках объекта недвижимости
с кадастровым номером : 39:15:133303:406 :**

№ п/п	Наименование характеристики	Значение характеристики
1	2	3
1.	Вид объекта недвижимости	здание
2.	Ранее присвоенный государственный учетный номер (инвентарный) здания, сооружения, объекта незавершенного строительства	-
3.	Кадастровый номер земельного участка (земельных участков), в границах которого (которых) расположены здание, сооружение, объект незавершенного строительства	-
4.	Уникальный учетный номер кадастрового квартала, в границах которого расположены здание, сооружение, объект незавершенного строительства	39:15:133303
5.	Адрес здания, сооружения, объекта незавершенного строительства	-
5.1.	Сведения о местоположении здания, сооружения, объекта незавершенного строительства (при отсутствии адреса) в структурированном в соответствии с федеральной информационной адресной системой виде	-
5.2.	Дополнительные сведения о местоположении	-
6.	Иные сведения	-

3. Пояснения к сведениям об объекте недвижимости с кадастровым номером 39:15:133303:406 :

1.	-

**Описание местоположения зданий, сооружений,
объектов незавершенного строительства на земельном участке**

**1. Сведения о характерных точках контура объекта недвижимости
с кадастровым номером : 39:15:133303:400 :**

Система координат МСК-39, зона 1

Зона № 1

Обозначение характерных точек контура	Содержатся в Едином государственном реестре недвижимости			Определены в ходе выполнения комплексных кадастровых работ			Метод опреде ления коор динат	Формулы, примененные для расчета средней квадратической погрешности определения координат характерных точек (Mt), м, с подставленными в такие формулы значениями и итоговые (вычисленные) значения Mt, м
	Координаты, м		Ради ус, м	Координаты, м		Ради ус, м		
	X	Y	R	X	Y	R		
1	2	3	4	5	6	7	8	9
н976О	-	-	-	353149.81	1193366.47	-	-	-
н977О	-	-	-	353141.93	1193364.29	-	-	-
н975О	-	-	-	353142.90	1193360.87	-	-	-
н974О	-	-	-	353150.84	1193363.05	-	-	-
н976О	-	-	-	353149.81	1193366.47	-	-	-

**2. Сведения о характеристиках объекта недвижимости
с кадастровым номером : 39:15:133303:400 :**

№ п/п	Наименование характеристики	Значение характеристики
1	2	3
1.	Вид объекта недвижимости	здание
2.	Ранее присвоенный государственный учетный номер (инвентарный) здания, сооружения, объекта незавершенного строительства	-
3.	Кадастровый номер земельного участка (земельных участков), в границах которого (которых) расположены здание, сооружение, объект незавершенного строительства	-
4.	Уникальный учетный номер кадастрового квартала, в границах которого расположены здание, сооружение, объект незавершенного строительства	39:15:133303
5.	Адрес здания, сооружения, объекта незавершенного строительства	-
5.1.	Сведения о местоположении здания, сооружения, объекта незавершенного строительства (при отсутствии адреса) в структурированном в соответствии с федеральной информационной адресной системой виде	-
5.2.	Дополнительные сведения о местоположении	-
6.	Иные сведения	-

3. Пояснения к сведениям об объекте недвижимости с кадастровым номером 39:15:133303:400 :

1.	-

**Описание местоположения зданий, сооружений,
объектов незавершенного строительства на земельном участке**

1. Сведения о характерных точках контура объекта недвижимости с кадастровым номером : 39:15:133303:278 :

Система координат МСК-39, зона 1

Зона № 1

Обозначение характерных точек контура	Содержатся в Едином государственном реестре недвижимости			Определены в ходе выполнения комплексных кадастровых работ			Метод опреде ления коор динат	Формулы, примененные для расчета средней квадратической погрешности определения координат характерных точек (Mt), м, с подставленными в такие формулы значениями и итоговые (вычисленные) значения Mt, м
	Координаты, м		Ради ус, м	Координаты, м		Ради ус, м		
	X	Y	R	X	Y	R		
1	2	3	4	5	6	7	8	9
н976О	-	-	-	353149.81	1193366.47	-	-	-
н978О	-	-	-	353149.03	1193369.59	-	-	-
н979О	-	-	-	353141.09	1193367.29	-	-	-
н977О	-	-	-	353141.93	1193364.29	-	-	-
н976О	-	-	-	353149.81	1193366.47	-	-	-

2. Сведения о характеристиках объекта недвижимости с кадастровым номером : 39:15:133303:278 :

№ п/п	Наименование характеристики	Значение характеристики
1	2	3
1.	Вид объекта недвижимости	здание
2.	Ранее присвоенный государственный учетный номер (инвентарный) здания, сооружения, объекта незавершенного строительства	-
3.	Кадастровый номер земельного участка (земельных участков), в границах которого (которых) расположены здание, сооружение, объект незавершенного строительства	-
4.	Уникальный учетный номер кадастрового квартала, в границах которого расположены здание, сооружение, объект незавершенного строительства	39:15:133303
5.	Адрес здания, сооружения, объекта незавершенного строительства	-
5.1.	Сведения о местоположении здания, сооружения, объекта незавершенного строительства (при отсутствии адреса) в структурированном в соответствии с федеральной информационной адресной системой виде	-
5.2.	Дополнительные сведения о местоположении	-
6.	Иные сведения	-

3. Пояснения к сведениям об объекте недвижимости с кадастровым номером 39:15:133303:278 :

1.	-

Описание местоположения зданий, сооружений, объектов незавершенного строительства на земельном участке

**1. Сведения о характерных точках контура объекта недвижимости
с кадастровым номером : 39:15:133303:351 :**

Система координат МСК-39, зона 1

Зона № 1

Обозначение характерных точек контура	Содержатся в Едином государственном реестре недвижимости			Определены в ходе выполнения комплексных кадастровых работ			Метод опреде ления коор динат	Формулы, примененные для расчета средней квадратической погрешности определения координат характерных точек (Mt), м, с подставленными в такие формулы значениями и итоговые (вычисленные) значения Mt, м
	Координаты, м		Ради ус, м	Координаты, м		Ради ус, м		
	X	Y	R	X	Y	R		
1	2	3	4	5	6	7	8	9
n1008O	-	-	-	353129.86	1193409.01	-	-	-
n1006O	-	-	-	353130.94	1193405.43	-	-	-
n1005O	-	-	-	353137.98	1193407.58	-	-	-
n1007O	-	-	-	353136.87	1193411.14	-	-	-
n1008O	-	-	-	353129.86	1193409.01	-	-	-

**2. Сведения о характеристиках объекта недвижимости
с кадастровым номером : 39:15:133303:351 :**

№ п/п	Наименование характеристики	Значение характеристики
1	2	3
1.	Вид объекта недвижимости	здание
2.	Ранее присвоенный государственный учетный номер (инвентарный) здания, сооружения, объекта незавершенного строительства	-
3.	Кадастровый номер земельного участка (земельных участков), в границах которого (которых) расположены здание, сооружение, объект незавершенного строительства	-
4.	Уникальный учетный номер кадастрового квартала, в границах которого расположены здание, сооружение, объект незавершенного строительства	39:15:133303
5.	Адрес здания, сооружения, объекта незавершенного строительства	-
5.1.	Сведения о местоположении здания, сооружения, объекта незавершенного строительства (при отсутствии адреса) в структурированном в соответствии с федеральной информационной адресной системой виде	-
5.2.	Дополнительные сведения о местоположении	-
6.	Иные сведения	-

3. Пояснения к сведениям об объекте недвижимости с кадастровым номером 39:15:133303:351 :

1.	-

Описание местоположения зданий, сооружений, объектов незавершенного строительства на земельном участке

1. Сведения о характерных точках контура объекта недвижимости с кадастровым номером : 39:15:133303:224 :

Система координат МСК-39, зона 1

Зона № 1

Обозначение характерных точек контура	Содержатся в Едином государственном реестре недвижимости			Определены в ходе выполнения комплексных кадастровых работ			Метод опреде ления коор динат	Формулы, примененные для расчета средней квадратической погрешности определения координат характерных точек (Mt), м, с подставленными в такие формулы значениями и итоговые (вычисленные) значения Mt, м
	Координаты, м		Ради ус, м	Координаты, м		Ради ус, м		
	X	Y	R	X	Y	R		
1	2	3	4	5	6	7	8	9
н1009О	-	-	-	353135.85	1193414.66	-	-	-
н1010О	-	-	-	353128.80	1193412.52	-	-	-
н1008О	-	-	-	353129.86	1193409.01	-	-	-
н1007О	-	-	-	353136.87	1193411.14	-	-	-
н1009О	-	-	-	353135.85	1193414.66	-	-	-

2. Сведения о характеристиках объекта недвижимости с кадастровым номером : 39:15:133303:224 :

№ п/п	Наименование характеристики	Значение характеристики
1	2	3
1.	Вид объекта недвижимости	здание
2.	Ранее присвоенный государственный учетный номер (инвентарный) здания, сооружения, объекта незавершенного строительства	-
3.	Кадастровый номер земельного участка (земельных участков), в границах которого (которых) расположены здание, сооружение, объект незавершенного строительства	-
4.	Уникальный учетный номер кадастрового квартала, в границах которого расположены здание, сооружение, объект незавершенного строительства	39:15:133303
5.	Адрес здания, сооружения, объекта незавершенного строительства	-
5.1.	Сведения о местоположении здания, сооружения, объекта незавершенного строительства (при отсутствии адреса) в структурированном в соответствии с федеральной информационной адресной системой виде	-
5.2.	Дополнительные сведения о местоположении	-
6.	Иные сведения	-

3. Пояснения к сведениям об объекте недвижимости с кадастровым номером 39:15:133303:224 :

1.	-

Описание местоположения зданий, сооружений, объектов незавершенного строительства на земельном участке

1. Сведения о характерных точках контура объекта недвижимости с кадастровым номером : 39:15:133303:225 :

Система координат МСК-39, зона 1

Зона № 1

Обозначение характерных точек контура	Содержатся в Едином государственном реестре недвижимости			Определены в ходе выполнения комплексных кадастровых работ			Метод опреде ления коор динат	Формулы, примененные для расчета средней квадратической погрешности определения координат характерных точек (Mt), м, с подставленными в такие формулы значениями и итоговые (вычисленные) значения Mt, м
	Координаты, м		Ради ус, м	Координаты, м		Ради ус, м		
	X	Y	R	X	Y	R		
1	2	3	4	5	6	7	8	9
n1011O	-	-	-	353134.74	1193418.26	-	-	-
n1013O	-	-	-	353133.59	1193422.09	-	-	-
n1014O	-	-	-	353126.57	1193419.94	-	-	-
n1012O	-	-	-	353127.72	1193416.12	-	-	-
n1011O	-	-	-	353134.74	1193418.26	-	-	-

2. Сведения о характеристиках объекта недвижимости с кадастровым номером : 39:15:133303:225 :

№ п/п	Наименование характеристики	Значение характеристики
1	2	3
1.	Вид объекта недвижимости	здание
2.	Ранее присвоенный государственный учетный номер (инвентарный) здания, сооружения, объекта незавершенного строительства	-
3.	Кадастровый номер земельного участка (земельных участков), в границах которого (которых) расположены здание, сооружение, объект незавершенного строительства	-
4.	Уникальный учетный номер кадастрового квартала, в границах которого расположены здание, сооружение, объект незавершенного строительства	39:15:133303
5.	Адрес здания, сооружения, объекта незавершенного строительства	-
5.1.	Сведения о местоположении здания, сооружения, объекта незавершенного строительства (при отсутствии адреса) в структурированном в соответствии с федеральной информационной адресной системой виде	-
5.2.	Дополнительные сведения о местоположении	-
6.	Иные сведения	-

3. Пояснения к сведениям об объекте недвижимости с кадастровым номером 39:15:133303:225 :

1.	-

**Описание местоположения зданий, сооружений,
объектов незавершенного строительства на земельном участке**

**1. Сведения о характерных точках контура объекта недвижимости
с кадастровым номером : 39:15:133303:277 :**

Система координат МСК-39, зона 1

Зона № 1

Обозначение характерных точек контура	Содержатся в Едином государственном реестре недвижимости			Определены в ходе выполнения комплексных кадастровых работ			Метод опреде ления коор динат	Формулы, примененные для расчета средней квадратической погрешности определения координат характерных точек (Mt), м, с подставленными в такие формулы значениями и итоговые (вычисленные) значения Mt, м
	Координаты, м		Ради ус, м	Координаты, м		Ради ус, м		
	X	Y	R	X	Y	R		
1	2	3	4	5	6	7	8	9
н1017О	-	-	-	353125.52	1193423.53	-	-	-
н1014О	-	-	-	353126.57	1193419.94	-	-	-
н1013О	-	-	-	353133.59	1193422.09	-	-	-
н1015О	-	-	-	353132.81	1193426.10	-	-	-
н1016О	-	-	-	353126.87	1193423.99	-	-	-
н1017О	-	-	-	353125.52	1193423.53	-	-	-

**2. Сведения о характеристиках объекта недвижимости
с кадастровым номером : 39:15:133303:277 :**

№ п/п	Наименование характеристики	Значение характеристики
1	2	3
1.	Вид объекта недвижимости	здание
2.	Ранее присвоенный государственный учетный номер (инвентарный) здания, сооружения, объекта незавершенного строительства	-
3.	Кадастровый номер земельного участка (земельных участков), в границах которого (которых) расположены здание, сооружение, объект незавершенного строительства	-
4.	Уникальный учетный номер кадастрового квартала, в границах которого расположены здание, сооружение, объект незавершенного строительства	39:15:133303
5.	Адрес здания, сооружения, объекта незавершенного строительства	-
5.1.	Сведения о местоположении здания, сооружения, объекта незавершенного строительства (при отсутствии адреса) в структурированном в соответствии с федеральной информационной адресной системой виде	-
5.2.	Дополнительные сведения о местоположении	-
6.	Иные сведения	-

3. Пояснения к сведениям об объекте недвижимости с кадастровым номером 39:15:133303:277 :

1.	-

**Описание местоположения зданий, сооружений,
объектов незавершенного строительства на земельном участке**

**1. Сведения о характерных точках контура объекта недвижимости
с кадастровым номером : 39:15:133303:205 :**

Система координат МСК-39, зона 1

Зона № 1

Обозначение характерных точек контура	Содержатся в Едином государственном реестре недвижимости			Определены в ходе выполнения комплексных кадастровых работ			Метод опреде ления коор динат	Формулы, примененные для расчета средней квадратической погрешности определения координат характерных точек (Mt), м, с подставленными в такие формулы значениями и итоговые (вычисленные) значения Mt, м
	Координаты, м		Ради ус, м	Координаты, м		Ради ус, м		
	X	Y	R	X	Y	R		
1	2	3	4	5	6	7	8	9
n1077O	-	-	-	353260.14	1193485.17	-	-	-
n1075O	-	-	-	353263.54	1193486.36	-	-	-
n1074O	-	-	-	353261.55	1193491.86	-	-	-
n1076O	-	-	-	353258.18	1193490.70	-	-	-
n1077O	-	-	-	353260.14	1193485.17	-	-	-

**2. Сведения о характеристиках объекта недвижимости
с кадастровым номером : 39:15:133303:205 :**

№ п/п	Наименование характеристики	Значение характеристики
1	2	3
1.	Вид объекта недвижимости	здание
2.	Ранее присвоенный государственный учетный номер (инвентарный) здания, сооружения, объекта незавершенного строительства	-
3.	Кадастровый номер земельного участка (земельных участков), в границах которого (которых) расположены здание, сооружение, объект незавершенного строительства	-
4.	Уникальный учетный номер кадастрового квартала, в границах которого расположены здание, сооружение, объект незавершенного строительства	39:15:133303
5.	Адрес здания, сооружения, объекта незавершенного строительства	-
5.1.	Сведения о местоположении здания, сооружения, объекта незавершенного строительства (при отсутствии адреса) в структурированном в соответствии с федеральной информационной адресной системой виде	-
5.2.	Дополнительные сведения о местоположении	-
6.	Иные сведения	-

3. Пояснения к сведениям об объекте недвижимости с кадастровым номером 39:15:133303:205 :

1.	-

Описание местоположения зданий, сооружений, объектов незавершенного строительства на земельном участке

1. Сведения о характерных точках контура объекта недвижимости с кадастровым номером : 39:15:133303:417 :

Система координат МСК-39, зона 1

Зона № 1

Обозначение характерных точек контура	Содержатся в Едином государственном реестре недвижимости			Определены в ходе выполнения комплексных кадастровых работ			Метод опреде ления коор динат	Формулы, примененные для расчета средней квадратической погрешности определения координат характерных точек (Mt), м, с подставленными в такие формулы значениями и итоговые (вычисленные) значения Mt, м
	Координаты, м		Ради ус, м	Координаты, м		Ради ус, м		
	X	Y	R	X	Y	R		
1	2	3	4	5	6	7	8	9
n1073O	-	-	-	353267.00	1193487.72	-	-	-
n1072O	-	-	-	353264.97	1193493.33	-	-	-
n1074O	-	-	-	353261.55	1193491.86	-	-	-
n1075O	-	-	-	353263.54	1193486.36	-	-	-
n1073O	-	-	-	353267.00	1193487.72	-	-	-

2. Сведения о характеристиках объекта недвижимости с кадастровым номером : 39:15:133303:417 :

№ п/п	Наименование характеристики	Значение характеристики
1	2	3
1.	Вид объекта недвижимости	здание
2.	Ранее присвоенный государственный учетный номер (инвентарный) здания, сооружения, объекта незавершенного строительства	-
3.	Кадастровый номер земельного участка (земельных участков), в границах которого (которых) расположены здание, сооружение, объект незавершенного строительства	-
4.	Уникальный учетный номер кадастрового квартала, в границах которого расположены здание, сооружение, объект незавершенного строительства	39:15:133303
5.	Адрес здания, сооружения, объекта незавершенного строительства	-
5.1.	Сведения о местоположении здания, сооружения, объекта незавершенного строительства (при отсутствии адреса) в структурированном в соответствии с федеральной информационной адресной системой виде	-
5.2.	Дополнительные сведения о местоположении	-
6.	Иные сведения	-

3. Пояснения к сведениям об объекте недвижимости с кадастровым номером 39:15:133303:417 :

1.	-

Описание местоположения зданий, сооружений, объектов незавершенного строительства на земельном участке

1. Сведения о характерных точках контура объекта недвижимости с кадастровым номером : 39:15:133303:252 :

Система координат МСК-39, зона 1

Зона № 1

Обозначение характерных точек контура	Содержатся в Едином государственном реестре недвижимости			Определены в ходе выполнения комплексных кадастровых работ			Метод опреде ления коор динат	Формулы, примененные для расчета средней квадратической погрешности определения координат характерных точек (Mt), м, с подставленными в такие формулы значениями и итоговые (вычисленные) значения Mt, м
	Координаты, м		Ради ус, м	Координаты, м		Ради ус, м		
	X	Y	R	X	Y	R		
1	2	3	4	5	6	7	8	9
n1069O	-	-	-	353273.77	1193489.98	-	-	-
n1067O	-	-	-	353277.15	1193491.17	-	-	-
n1066O	-	-	-	353275.16	1193496.69	-	-	-
n1068O	-	-	-	353271.75	1193495.51	-	-	-
n1069O	-	-	-	353273.77	1193489.98	-	-	-

2. Сведения о характеристиках объекта недвижимости с кадастровым номером : 39:15:133303:252 :

№ п/п	Наименование характеристики	Значение характеристики
1	2	3
1.	Вид объекта недвижимости	здание
2.	Ранее присвоенный государственный учетный номер (инвентарный) здания, сооружения, объекта незавершенного строительства	-
3.	Кадастровый номер земельного участка (земельных участков), в границах которого (которых) расположены здание, сооружение, объект незавершенного строительства	-
4.	Уникальный учетный номер кадастрового квартала, в границах которого расположены здание, сооружение, объект незавершенного строительства	39:15:133303
5.	Адрес здания, сооружения, объекта незавершенного строительства	-
5.1.	Сведения о местоположении здания, сооружения, объекта незавершенного строительства (при отсутствии адреса) в структурированном в соответствии с федеральной информационной адресной системой виде	-
5.2.	Дополнительные сведения о местоположении	-
6.	Иные сведения	-

3. Пояснения к сведениям об объекте недвижимости с кадастровым номером 39:15:133303:252 :

1.	-

**Описание местоположения зданий, сооружений,
объектов незавершенного строительства на земельном участке**

**1. Сведения о характерных точках контура объекта недвижимости
с кадастровым номером : 39:15:133303:197 :**

Система координат МСК-39, зона 1

Зона № 1

Обозначение характерных точек контура	Содержатся в Едином государственном реестре недвижимости			Определены в ходе выполнения комплексных кадастровых работ			Метод опреде ления коор динат	Формулы, примененные для расчета средней квадратической погрешности определения координат характерных точек (Mt), м, с подставленными в такие формулы значениями и итоговые (вычисленные) значения Mt, м
	Координаты, м		Ради ус, м	Координаты, м		Ради ус, м		
	X	Y	R	X	Y	R		
1	2	3	4	5	6	7	8	9
n1067O	-	-	-	353277.15	1193491.17	-	-	-
n1065O	-	-	-	353280.54	1193492.37	-	-	-
n1064O	-	-	-	353278.50	1193497.87	-	-	-
n1066O	-	-	-	353275.16	1193496.69	-	-	-
n1067O	-	-	-	353277.15	1193491.17	-	-	-

**2. Сведения о характеристиках объекта недвижимости
с кадастровым номером : 39:15:133303:197 :**

№ п/п	Наименование характеристики	Значение характеристики
1	2	3
1.	Вид объекта недвижимости	здание
2.	Ранее присвоенный государственный учетный номер (инвентарный) здания, сооружения, объекта незавершенного строительства	-
3.	Кадастровый номер земельного участка (земельных участков), в границах которого (которых) расположены здание, сооружение, объект незавершенного строительства	-
4.	Уникальный учетный номер кадастрового квартала, в границах которого расположены здание, сооружение, объект незавершенного строительства	39:15:133303
5.	Адрес здания, сооружения, объекта незавершенного строительства	-
5.1.	Сведения о местоположении здания, сооружения, объекта незавершенного строительства (при отсутствии адреса) в структурированном в соответствии с федеральной информационной адресной системой виде	-
5.2.	Дополнительные сведения о местоположении	-
6.	Иные сведения	-

3. Пояснения к сведениям об объекте недвижимости с кадастровым номером 39:15:133303:197 :

1.	-

Описание местоположения зданий, сооружений, объектов незавершенного строительства на земельном участке

1. Сведения о характерных точках контура объекта недвижимости с кадастровым номером : 39:15:133303:350 :

Система координат МСК-39, зона 1

Зона № 1

Обозначение характерных точек контура	Содержатся в Едином государственном реестре недвижимости			Определены в ходе выполнения комплексных кадастровых работ			Метод опреде ления коор динат	Формулы, примененные для расчета средней квадратической погрешности определения координат характерных точек (Mt), м, с подставленными в такие формулы значениями и итоговые (вычисленные) значения Mt, м
	Координаты, м		Ради ус, м	Координаты, м		Ради ус, м		
	X	Y	R	X	Y	R		
1	2	3	4	5	6	7	8	9
н1061О	-	-	-	353283.94	1193493.59	-	-	-
н1060О	-	-	-	353281.89	1193499.08	-	-	-
н1064О	-	-	-	353278.50	1193497.87	-	-	-
н1065О	-	-	-	353280.54	1193492.37	-	-	-
н1061О	-	-	-	353283.94	1193493.59	-	-	-

2. Сведения о характеристиках объекта недвижимости с кадастровым номером : 39:15:133303:350 :

№ п/п	Наименование характеристики	Значение характеристики
1	2	3
1.	Вид объекта недвижимости	здание
2.	Ранее присвоенный государственный учетный номер (инвентарный) здания, сооружения, объекта незавершенного строительства	-
3.	Кадастровый номер земельного участка (земельных участков), в границах которого (которых) расположены здание, сооружение, объект незавершенного строительства	-
4.	Уникальный учетный номер кадастрового квартала, в границах которого расположены здание, сооружение, объект незавершенного строительства	39:15:133303
5.	Адрес здания, сооружения, объекта незавершенного строительства	-
5.1.	Сведения о местоположении здания, сооружения, объекта незавершенного строительства (при отсутствии адреса) в структурированном в соответствии с федеральной информационной адресной системой виде	-
5.2.	Дополнительные сведения о местоположении	-
6.	Иные сведения	-

3. Пояснения к сведениям об объекте недвижимости с кадастровым номером 39:15:133303:350 :

1.	-

Описание местоположения зданий, сооружений, объектов незавершенного строительства на земельном участке

1. Сведения о характерных точках контура объекта недвижимости с кадастровым номером : 39:15:133303:163 :

Система координат МСК-39, зона 1

Зона № 1

Обозначение характерных точек контура	Содержатся в Едином государственном реестре недвижимости			Определены в ходе выполнения комплексных кадастровых работ			Метод опреде ления коор динат	Формулы, примененные для расчета средней квадратической погрешности определения координат характерных точек (Mt), м, с подставленными в такие формулы значениями и итоговые (вычисленные) значения Mt, м
	Координаты, м		Ради ус, м	Координаты, м		Ради ус, м		
	X	Y	R	X	Y	R		
1	2	3	4	5	6	7	8	9
n1061O	-	-	-	353283.94	1193493.59	-	-	-
n1062O	-	-	-	353287.50	1193494.84	-	-	-
n1063O	-	-	-	353285.42	1193500.61	-	-	-
n1060O	-	-	-	353281.89	1193499.08	-	-	-
n1061O	-	-	-	353283.94	1193493.59	-	-	-

2. Сведения о характеристиках объекта недвижимости с кадастровым номером : 39:15:133303:163 :

№ п/п	Наименование характеристики	Значение характеристики
1	2	3
1.	Вид объекта недвижимости	здание
2.	Ранее присвоенный государственный учетный номер (инвентарный) здания, сооружения, объекта незавершенного строительства	-
3.	Кадастровый номер земельного участка (земельных участков), в границах которого (которых) расположены здание, сооружение, объект незавершенного строительства	-
4.	Уникальный учетный номер кадастрового квартала, в границах которого расположены здание, сооружение, объект незавершенного строительства	39:15:133303
5.	Адрес здания, сооружения, объекта незавершенного строительства	-
5.1.	Сведения о местоположении здания, сооружения, объекта незавершенного строительства (при отсутствии адреса) в структурированном в соответствии с федеральной информационной адресной системой виде	-
5.2.	Дополнительные сведения о местоположении	-
6.	Иные сведения	-

3. Пояснения к сведениям об объекте недвижимости с кадастровым номером 39:15:133303:163 :

1.	-

Описание местоположения зданий, сооружений, объектов незавершенного строительства на земельном участке

1. Сведения о характерных точках контура объекта недвижимости с кадастровым номером : 39:15:133303:215 :

Система координат МСК-39, зона 1

Зона № 1

Обозначение характерных точек контура	Содержатся в Едином государственном реестре недвижимости			Определены в ходе выполнения комплексных кадастровых работ			Метод опреде ления коор динат	Формулы, примененные для расчета средней квадратической погрешности определения координат характерных точек (Mt), м, с подставленными в такие формулы значениями и итоговые (вычисленные) значения Mt, м
	Координаты, м		Ради ус, м	Координаты, м		Ради ус, м		
	X	Y	R	X	Y	R		
1	2	3	4	5	6	7	8	9
н1059О	-	-	-	353297.69	1193498.53	-	-	-
н1057О	-	-	-	353300.91	1193499.77	-	-	-
н1056О	-	-	-	353298.77	1193505.49	-	-	-
н1058О	-	-	-	353295.56	1193504.28	-	-	-
н1059О	-	-	-	353297.69	1193498.53	-	-	-

2. Сведения о характеристиках объекта недвижимости с кадастровым номером : 39:15:133303:215 :

№ п/п	Наименование характеристики	Значение характеристики
1	2	3
1.	Вид объекта недвижимости	здание
2.	Ранее присвоенный государственный учетный номер (инвентарный) здания, сооружения, объекта незавершенного строительства	-
3.	Кадастровый номер земельного участка (земельных участков), в границах которого (которых) расположены здание, сооружение, объект незавершенного строительства	-
4.	Уникальный учетный номер кадастрового квартала, в границах которого расположены здание, сооружение, объект незавершенного строительства	39:15:133303
5.	Адрес здания, сооружения, объекта незавершенного строительства	-
5.1.	Сведения о местоположении здания, сооружения, объекта незавершенного строительства (при отсутствии адреса) в структурированном в соответствии с федеральной информационной адресной системой виде	-
5.2.	Дополнительные сведения о местоположении	-
6.	Иные сведения	-

3. Пояснения к сведениям об объекте недвижимости с кадастровым номером 39:15:133303:215 :

1.	-

Сведения о зданиях, сооружениях, объектах незавершенного строительства, необходимые для исправления реестровых ошибок в сведениях об описании их местоположения

1. Сведения о характерных точках контура

здание

вид объекта недвижимости (здание, сооружение, объект незавершенного строительства)

с кадастровым номером 39:15:133303:793 :

Система координат МСК-39, зона 1

Зона № 1

Обозначение характерных точек контура	Содержатся в Едином государственном реестре недвижимости			Определены в ходе выполнения комплексных кадастровых работ			Метод опреде ления коор динат	Формулы, примененные для расчета средней квадратической погрешности определения координат характерных точек (Mt), м, с подставленными в такие формулы значениями и итоговые (вычисленные) значения Mt, м
	Координаты, м		Ради ус, м	Координаты, м		Ради ус, м		
	X	Y	R	X	Y	R		
1	2	3	4	5	6	7	8	9
1	353415.60	1193332.9 0	-	353415.7 1	1193332.8 9	-	Метод спутниковых геодезически х измерений (определений)	0.1
2	353414.46	1193336.0 4	-	353414.3 7	1193336.3 8	-	Метод спутниковых геодезически х измерений (определений)	0.1
3	353408.85	1193334.0 0	-	353408.7 4	1193334.2 4	-	Метод спутниковых геодезически х измерений (определений)	0.1
4	353409.99	1193330.8 7	-	353409.9 9	1193330.8 7	-	Метод спутниковых геодезически х измерений (определений)	0.1
1	353415.60	1193332.9 0	-	353415.7 1	1193332.8 9	-	Метод спутниковых геодезически х измерений (определений)	0.1

**2. Иные сведения об объекте недвижимости
с кадастровым номером: 39:15:133303:793 :**

1.

3. Пояснения к сведениям об объекте недвижимости с кадастровым номером 39:15:133303:793 :

1.

-

Сведения о зданиях, сооружениях, объектах незавершенного строительства, необходимые для исправления реестровых ошибок в сведениях об описании их местоположения

1. Сведения о характерных точках контура

здание

вид объекта недвижимости (здание, сооружение, объект незавершенного строительства)

с кадастровым номером 39:15:133303:781 :

Система координат МСК-39, зона 1

Зона № 1

Обозначение характерных точек контура	Содержатся в Едином государственном реестре недвижимости		Ради ус, м	Определены в ходе выполнения комплексных кадастровых работ		Ради ус, м	Метод опреде ления коор динат	Формулы, примененные для расчета средней квадратической погрешности определения координат характерных точек (Mt), м, с подставленными в такие формулы значениями и итоговые (вычисленные) значения Mt, м
	Координаты, м			Координаты, м				
	X	Y		X	Y			
1	2	3	4	5	6	7	8	9
5	353406.63	1193356.5 2	-	353406.6 3	1193356.5 2	-	Метод спутниковых геодезически х измерений (определений)	0.1
6	353405.33	1193359.8 0	-	353405.3 7	1193359.8 4	-	Метод спутниковых геодезически х измерений (определений)	0.1
7	353399.91	1193357.6 5	-	353399.9 1	1193357.6 5	-	Метод спутниковых геодезически х измерений (определений)	0.1
8	353401.21	1193354.3 7	-	353401.2 1	1193354.3 7	-	Метод спутниковых геодезически х измерений (определений)	0.1
5	353406.63	1193356.5 2	-	353406.6 3	1193356.5 2	-	Метод спутниковых геодезически х измерений (определений)	0.1

**2. Иные сведения об объекте недвижимости
с кадастровым номером: 39:15:133303:781 :**

1.

3. Пояснения к сведениям об объекте недвижимости с кадастровым номером 39:15:133303:781 :

1.

-

Сведения о зданиях, сооружениях, объектах незавершенного строительства, необходимые для исправления реестровых ошибок в сведениях об описании их местоположения

1. Сведения о характерных точках контура

здание

вид объекта недвижимости (здание, сооружение, объект незавершенного строительства)

с кадастровым номером 39:15:133303:770 :

Система координат МСК-39, зона 1

Зона № 1

Обозначение характерных точек контура	Содержатся в Едином государственном реестре недвижимости			Определены в ходе выполнения комплексных кадастровых работ			Метод опреде ления коор динат	Формулы, примененные для расчета средней квадратической погрешности определения координат характерных точек (Mt), м, с подставленными в такие формулы значениями и итоговые (вычисленные) значения Mt, м
	Координаты, м		Ради ус, м	Координаты, м		Ради ус, м		
	X	Y	R	X	Y	R		
1	2	3	4	5	6	7	8	9
9	353397.52	1193325.2 8	-	353397.5 8	1193325.1 9	-	Метод спутниковых геодезически х измерений (определений)	0.1
10	353401.89	1193328.9 5	-	353402.1 3	1193329.1 2	-	Метод спутниковых геодезически х измерений (определений)	0.1
11	353399.68	1193331.5 8	-	353399.8 0	1193331.7 7	-	Метод спутниковых геодезически х измерений (определений)	0.1
12	353395.31	1193327.9 2	-	353395.3 1	1193327.9 2	-	Метод спутниковых геодезически х измерений (определений)	0.1
9	353397.52	1193325.2 8	-	353397.5 8	1193325.1 9	-	Метод спутниковых геодезически х измерений (определений)	0.1

**2. Иные сведения об объекте недвижимости
с кадастровым номером: 39:15:133303:770 :**

1.

3. Пояснения к сведениям об объекте недвижимости с кадастровым номером 39:15:133303:770 :

1.

-

Сведения о зданиях, сооружениях, объектах незавершенного строительства, необходимые для исправления реестровых ошибок в сведениях об описании их местоположения

1. Сведения о характерных точках контура

здание

вид объекта недвижимости (здание, сооружение, объект незавершенного строительства)

с кадастровым номером 39:15:133303:918 :

Система координат МСК-39, зона 1

Зона № 1

Обозначение характерных точек контура	Содержатся в Едином государственном реестре недвижимости		Ради ус, м	Определены в ходе выполнения комплексных кадастровых работ		Ради ус, м	Метод опреде ления коор динат	Формулы, примененные для расчета средней квадратической погрешности определения координат характерных точек (Mt), м, с подставленными в такие формулы значениями и итоговые (вычисленные) значения Mt, м
	Координаты, м			Координаты, м				
	X	Y		X	Y			
1	2	3	4	5	6	7	8	9
13	353392.97	1193330.7 3	-	353392.8 7	1193330.6 1	-	Метод спутниковых геодезически х измерений (определений)	0.1
14	353397.41	1193334.7 8	-	353390.3 9	1193333.4 1	-	Метод спутниковых геодезически х измерений (определений)	0.1
15	353394.91	1193337.5 3	-	353390.4 7	1193333.4 8	-	Метод спутниковых геодезически х измерений (определений)	0.1
16	353390.47	1193333.4 8	-	353394.6 6	1193337.3 1	-	Метод спутниковых геодезически х измерений (определений)	0.1
15	-	-	-	353394.9 1	1193337.5 3	-	Метод спутниковых геодезически х измерений (определений)	0.1
14	-	-	-	353397.4 1	1193334.7 8	-	Метод спутниковых геодезически х измерений (определений)	0.1
13	353392.97	1193330.7 3	-	353392.8 7	1193330.6 1	-	Метод спутниковых геодезически х измерений (определений)	0.1

Сведения о зданиях, сооружениях, объектах незавершенного строительства, необходимые для исправления реестровых ошибок в сведениях об описании их местоположения
--

2. Иные сведения об объекте недвижимости с кадастровым номером: 39:15:133303:918 :

1.

3. Пояснения к сведениям об объекте недвижимости с кадастровым номером 39:15:133303:918 :
--

1.

-

Сведения о зданиях, сооружениях, объектах незавершенного строительства, необходимые для исправления реестровых ошибок в сведениях об описании их местоположения

1. Сведения о характерных точках контура

здание

вид объекта недвижимости (здание, сооружение, объект незавершенного строительства)

с кадастровым номером 39:15:133303:872 :

Система координат МСК-39, зона 1

Зона № 1

Обозначение характерных точек контура	Содержатся в Едином государственном реестре недвижимости			Определены в ходе выполнения комплексных кадастровых работ			Метод опреде ления коор динат	Формулы, примененные для расчета средней квадратической погрешности определения координат характерных точек (Mt), м, с подставленными в такие формулы значениями и итоговые (вычисленные) значения Mt, м
	Координаты, м		Ради ус, м	Координаты, м		Ради ус, м		
	X	Y	R	X	Y	R		
1	2	3	4	5	6	7	8	9
17	353392.16	1193340.08	-	353392.14	1193340.07	-	Метод спутниковых геодезически х измерений (определений)	0.1
18	353394.62	1193337.36	-	353392.16	1193340.08	-	Метод спутниковых геодезически х измерений (определений)	0.1
19	353399.25	1193341.23	-	353396.75	1193343.97	-	Метод спутниковых геодезически х измерений (определений)	0.1
20	353396.75	1193343.97	-	353399.25	1193341.23	-	Метод спутниковых геодезически х измерений (определений)	0.1
15	-	-	-	353394.91	1193337.53	-	Метод спутниковых геодезически х измерений (определений)	0.1
61	-	-	-	353394.66	1193337.31	-	Метод спутниковых геодезически х измерений (определений)	0.1
18	-	-	-	353394.62	1193337.36	-	Метод спутниковых геодезически х измерений (определений)	0.1

Сведения о зданиях, сооружениях, объектах незавершенного строительства, необходимые для исправления реестровых ошибок в сведениях об описании их местоположения

1. Сведения о характерных точках контура

здание

вид объекта недвижимости (здание, сооружение, объект незавершенного строительства)

с кадастровым номером 39:15:133303:872 :

Система координат МСК-39, зона 1

Зона № 1

Обозначение характерных точек контура	Содержатся в Едином государственном реестре недвижимости		Определены в ходе выполнения комплексных кадастровых работ		Метод опреде ления коор динат	Формулы, примененные для расчета средней квадратической погрешности определения координат характерных точек (Mt), м, с подставленными в такие формулы значениями и итоговые (вычисленные) значения Mt, м		
	Координаты, м		Ради ус, м	Координаты, м			Ради ус, м	
	X	Y	R	X			Y	R
1	2	3	4	5	6	7	8	9
21	-	-	-	353392.1 6	1193340.0 4	-	Метод спутниковых геодезически х измерений (определений)	0.1
17	353392.16	1193340.0 8	-	353392.1 4	1193340.0 7	-	Метод спутниковых геодезически х измерений (определений)	0.1

**2. Иные сведения об объекте недвижимости
с кадастровым номером: 39:15:133303:872 :**

1.

3. Пояснения к сведениям об объекте недвижимости с кадастровым номером 39:15:133303:872 :

1.

-

Сведения о зданиях, сооружениях, объектах незавершенного строительства, необходимые для исправления реестровых ошибок в сведениях об описании их местоположения

1. Сведения о характерных точках контура

здание

вид объекта недвижимости (здание, сооружение, объект незавершенного строительства)

с кадастровым номером 39:15:133303:670 :

Система координат МСК-39, зона 1

Зона № 1

Обозначение характерных точек контура	Содержатся в Едином государственном реестре недвижимости			Определены в ходе выполнения комплексных кадастровых работ			Метод опреде ления коор динат	Формулы, примененные для расчета средней квадратической погрешности определения координат характерных точек (Mt), м, с подставленными в такие формулы значениями и итоговые (вычисленные) значения Mt, м
	Координаты, м		Ради ус, м	Координаты, м		Ради ус, м		
	X	Y	R	X	Y	R		
1	2	3	4	5	6	7	8	9
21	353392.16	1193340.0 4	-	353392.1 6	1193340.0 4	-	Метод спутниковых геодезически х измерений (определений)	0.1
22	353389.63	1193342.8 5	-	353392.1 4	1193340.0 7	-	Метод спутниковых геодезически х измерений (определений)	0.1
23	353385.37	1193338.9 6	-	353389.8 2	1193342.6 4	-	Метод спутниковых геодезически х измерений (определений)	0.1
24	353387.88	1193336.1 5	-	353389.6 3	1193342.8 5	-	Метод спутниковых геодезически х измерений (определений)	0.1
23	-	-	-	353385.3 7	1193338.9 6	-	Метод спутниковых геодезически х измерений (определений)	0.1
24	-	-	-	353387.8 8	1193336.1 5	-	Метод спутниковых геодезически х измерений (определений)	0.1
21	353392.16	1193340.0 4	-	353392.1 6	1193340.0 4	-	Метод спутниковых геодезически х измерений (определений)	0.1

Сведения о зданиях, сооружениях, объектах незавершенного строительства, необходимые для исправления реестровых ошибок в сведениях об описании их местоположения
--

2. Иные сведения об объекте недвижимости с кадастровым номером: 39:15:133303:670 :

1.

3. Пояснения к сведениям об объекте недвижимости с кадастровым номером 39:15:133303:670 :
--

1.

-

Сведения о зданиях, сооружениях, объектах незавершенного строительства, необходимые для исправления реестровых ошибок в сведениях об описании их местоположения

1. Сведения о характерных точках контура

здание

вид объекта недвижимости (здание, сооружение, объект незавершенного строительства)

с кадастровым номером 39:15:133303:769 :

Система координат МСК-39, зона 1

Зона № 1

Обозначение характерных точек контура	Содержатся в Едином государственном реестре недвижимости		Ради ус, м	Определены в ходе выполнения комплексных кадастровых работ		Ради ус, м	Метод опреде ления коор динат	Формулы, примененные для расчета средней квадратической погрешности определения координат характерных точек (Mt), м, с подставленными в такие формулы значениями и итоговые (вычисленные) значения Mt, м
	Координаты, м			Координаты, м				
	X	Y		X	Y			
1	2	3	4	5	6	7	8	9
25	353391.97	1193349.3 3	-	353391.9 7	1193349.3 3	-	Метод спутниковых геодезически х измерений (определений)	0.1
26	353387.52	1193345.4 0	-	353394.3 5	1193346.6 4	-	Метод спутниковых геодезически х измерений (определений)	0.1
27	353389.90	1193342.7 1	-	353389.8 2	1193342.6 4	-	Метод спутниковых геодезически х измерений (определений)	0.1
28	353394.35	1193346.6 4	-	353389.6 3	1193342.8 5	-	Метод спутниковых геодезически х измерений (определений)	0.1
n110	-	-	-	353387.6 2	1193345.2 8	-	Метод спутниковых геодезически х измерений (определений)	0.1
26	-	-	-	353387.5 2	1193345.4 0	-	Метод спутниковых геодезически х измерений (определений)	0.1
25	353391.97	1193349.3 3	-	353391.9 7	1193349.3 3	-	Метод спутниковых геодезически х измерений (определений)	0.1

Сведения о зданиях, сооружениях, объектах незавершенного строительства, необходимые для исправления реестровых ошибок в сведениях об описании их местоположения
--

2. Иные сведения об объекте недвижимости с кадастровым номером: 39:15:133303:769 :

1.

3. Пояснения к сведениям об объекте недвижимости с кадастровым номером 39:15:133303:769 :
--

1.

-

Сведения о зданиях, сооружениях, объектах незавершенного строительства, необходимые для исправления реестровых ошибок в сведениях об описании их местоположения

1. Сведения о характерных точках контура

здание

вид объекта недвижимости (здание, сооружение, объект незавершенного строительства)

с кадастровым номером 39:15:133303:668 :

Система координат МСК-39, зона 1

Зона № 1

Обозначение характерных точек контура	Содержатся в Едином государственном реестре недвижимости		Ради ус, м	Определены в ходе выполнения комплексных кадастровых работ		Ради ус, м	Метод опреде ления коор динат	Формулы, примененные для расчета средней квадратической погрешности определения координат характерных точек (Mt), м, с подставленными в такие формулы значениями и итоговые (вычисленные) значения Mt, м
	Координаты, м			Координаты, м				
	X	Y		X	Y			
1	2	3	4	5	6	7	8	9
29	353389.63	1193352.1 5	-	353389.6 3	1193352.1 5	-	Метод спутниковых геодезически х измерений (определений)	0.1
30	353387.07	1193354.9 3	-	353387.0 7	1193354.9 3	-	Метод спутниковых геодезически х измерений (определений)	0.1
31	353382.85	1193350.9 9	-	353382.8 5	1193350.9 9	-	Метод спутниковых геодезически х измерений (определений)	0.1
32	353385.39	1193348.2 1	-	353382.9 9	1193350.8 3	-	Метод спутниковых геодезически х измерений (определений)	0.1
32	-	-	-	353385.3 9	1193348.2 1	-	Метод спутниковых геодезически х измерений (определений)	0.1
51	-	-	-	353389.4 8	1193352.0 1	-	Метод спутниковых геодезически х измерений (определений)	0.1
29	353389.63	1193352.1 5	-	353389.6 3	1193352.1 5	-	Метод спутниковых геодезически х измерений (определений)	0.1

Сведения о зданиях, сооружениях, объектах незавершенного строительства, необходимые для исправления реестровых ошибок в сведениях об описании их местоположения
--

2. Иные сведения об объекте недвижимости с кадастровым номером: 39:15:133303:668 :

1.

3. Пояснения к сведениям об объекте недвижимости с кадастровым номером 39:15:133303:668 :
--

1.

-

Сведения о зданиях, сооружениях, объектах незавершенного строительства, необходимые для исправления реестровых ошибок в сведениях об описании их местоположения

1. Сведения о характерных точках контура

здание

вид объекта недвижимости (здание, сооружение, объект незавершенного строительства)

с кадастровым номером 39:15:133303:471 :

Система координат МСК-39, зона 1

Зона № 1

Обозначение характерных точек контура	Содержатся в Едином государственном реестре недвижимости		Определены в ходе выполнения комплексных кадастровых работ		Метод опреде ления коор динат	Формулы, примененные для расчета средней квадратической погрешности определения координат характерных точек (Mt), м, с подставленными в такие формулы значениями и итоговые (вычисленные) значения Mt, м		
	Координаты, м		Ради ус, м	Координаты, м			Ради ус, м	
	X	Y	R	X			Y	R
1	2	3	4	5	6	7	8	9
33	353384.93	1193357.3 3	-	353384.9 3	1193357.3 3	-	Метод спутниковых геодезически х измерений (определений)	0.1
34	353382.31	1193360.1 2	-	353382.3 1	1193360.1 2	-	Метод спутниковых геодезически х измерений (определений)	0.1
35	353377.97	1193356.0 4	-	353377.9 7	1193356.0 4	-	Метод спутниковых геодезически х измерений (определений)	0.1
36	353380.58	1193353.2 5	-	353380.4 1	1193353.4 3	-	Метод спутниковых геодезически х измерений (определений)	0.1
36	-	-	-	353380.5 8	1193353.2 5	-	Метод спутниковых геодезически х измерений (определений)	0.1
33	353384.93	1193357.3 3	-	353384.9 3	1193357.3 3	-	Метод спутниковых геодезически х измерений (определений)	0.1

**2. Иные сведения об объекте недвижимости
с кадастровым номером: 39:15:133303:471 :**

1.

3. Пояснения к сведениям об объекте недвижимости с кадастровым номером 39:15:133303:471 :

1.

-

Сведения о зданиях, сооружениях, объектах незавершенного строительства, необходимые для исправления реестровых ошибок в сведениях об описании их местоположения

1. Сведения о характерных точках контура

здание

вид объекта недвижимости (здание, сооружение, объект незавершенного строительства)

с кадастровым номером 39:15:133303:676 :

Система координат МСК-39, зона 1

Зона № 1

Обозначение характерных точек контура	Содержатся в Едином государственном реестре недвижимости			Определены в ходе выполнения комплексных кадастровых работ			Метод опреде ления коор динат	Формулы, примененные для расчета средней квадратической погрешности определения координат характерных точек (Mt), м, с подставленными в такие формулы значениями и итоговые (вычисленные) значения Mt, м
	Координаты, м		Ради ус, м	Координаты, м		Ради ус, м		
	X	Y	R	X	Y	R		
1	2	3	4	5	6	7	8	9
37	353375.92	1193358.6 1	-	353375.9 2	1193358.6 1	-	Метод спутниковых геодезически х измерений (определений)	0.1
38	353373.42	1193361.4 5	-	353375.7 2	1193358.8 5	-	Метод спутниковых геодезически х измерений (определений)	0.1
39	353369.12	1193357.6 1	-	353373.4 2	1193361.4 5	-	Метод спутниковых геодезически х измерений (определений)	0.1
40	353371.59	1193354.7 8	-	353369.1 2	1193357.6 1	-	Метод спутниковых геодезически х измерений (определений)	0.1
н4О	-	-	-	353369.0 1	1193357.5 1	-	Метод спутниковых геодезически х измерений (определений)	0.1
н5О	-	-	-	353371.5 1	1193354.6 9	-	Метод спутниковых геодезически х измерений (определений)	0.1
37	353375.92	1193358.6 1	-	353375.9 2	1193358.6 1	-	Метод спутниковых геодезически х измерений (определений)	0.1

Сведения о зданиях, сооружениях, объектах незавершенного строительства, необходимые для исправления реестровых ошибок в сведениях об описании их местоположения
--

2. Иные сведения об объекте недвижимости с кадастровым номером: 39:15:133303:676 :

1.

3. Пояснения к сведениям об объекте недвижимости с кадастровым номером 39:15:133303:676 :
--

1.

-

Сведения о зданиях, сооружениях, объектах незавершенного строительства, необходимые для исправления реестровых ошибок в сведениях об описании их местоположения

1. Сведения о характерных точках контура

здание

вид объекта недвижимости (здание, сооружение, объект незавершенного строительства)

с кадастровым номером 39:15:133303:669 :

Система координат МСК-39, зона 1

Зона № 1

Обозначение характерных точек контура	Содержатся в Едином государственном реестре недвижимости			Определены в ходе выполнения комплексных кадастровых работ			Метод опреде ления коор динат	Формулы, примененные для расчета средней квадратической погрешности определения координат характерных точек (Mt), м, с подставленными в такие формулы значениями и итоговые (вычисленные) значения Mt, м
	Координаты, м		Ради ус, м	Координаты, м		Ради ус, м		
	X	Y	R	X	Y	R		
1	2	3	4	5	6	7	8	9
38	353373.42	1193361.4 5	-	353373.4 2	1193361.4 5	-	Метод спутниковых геодезически х измерений (определений)	0.1
41	353370.91	1193364.2 8	-	353370.9 1	1193364.2 8	-	Метод спутниковых геодезически х измерений (определений)	0.1
42	353366.62	1193360.4 3	-	353366.4 7	1193360.3 0	-	Метод спутниковых геодезически х измерений (определений)	0.1
43	353369.10	1193357.6 0	-	353369.0 1	1193357.5 1	-	Метод спутниковых геодезически х измерений (определений)	0.1
39	-	-	-	353369.1 2	1193357.6 1	-	Метод спутниковых геодезически х измерений (определений)	0.1
38	353373.42	1193361.4 5	-	353373.4 2	1193361.4 5	-	Метод спутниковых геодезически х измерений (определений)	0.1

**2. Иные сведения об объекте недвижимости
с кадастровым номером: 39:15:133303:669 :**

1.

3. Пояснения к сведениям об объекте недвижимости с кадастровым номером 39:15:133303:669 :

1.

-

Сведения о зданиях, сооружениях, объектах незавершенного строительства, необходимые для исправления реестровых ошибок в сведениях об описании их местоположения

1. Сведения о характерных точках контура

здание

вид объекта недвижимости (здание, сооружение, объект незавершенного строительства)

с кадастровым номером 39:15:133303:454 :

Система координат МСК-39, зона 1

Зона № 1

Обозначение характерных точек контура	Содержатся в Едином государственном реестре недвижимости		Ради ус, м	Определены в ходе выполнения комплексных кадастровых работ		Ради ус, м	Метод опреде ления коор динат	Формулы, примененные для расчета средней квадратической погрешности определения координат характерных точек (Mt), м, с подставленными в такие формулы значениями и итоговые (вычисленные) значения Mt, м
	Координаты, м			Координаты, м				
	X	Y		X	Y			
1	2	3	4	5	6	7	8	9
44	353377.72	1193365.3 2	-	353377.7 2	1193365.3 2	-	Метод спутниковых геодезически х измерений (определений)	0.1
45	353375.20	1193368.1 4	-	353375.2 0	1193368.2 2	-	Метод спутниковых геодезически х измерений (определений)	0.1
46	353370.92	1193364.2 7	-	353370.9 1	1193364.2 8	-	Метод спутниковых геодезически х измерений (определений)	0.1
38	353373.42	1193361.4 5	-	353373.4 2	1193361.4 5	-	Метод спутниковых геодезически х измерений (определений)	0.1
44	353377.72	1193365.3 2	-	353377.7 2	1193365.3 2	-	Метод спутниковых геодезически х измерений (определений)	0.1

**2. Иные сведения об объекте недвижимости
с кадастровым номером: 39:15:133303:454 :**

1.

3. Пояснения к сведениям об объекте недвижимости с кадастровым номером 39:15:133303:454 :

1.

-

Сведения о зданиях, сооружениях, объектах незавершенного строительства, необходимые для исправления реестровых ошибок в сведениях об описании их местоположения

1. Сведения о характерных точках контура

здание

вид объекта недвижимости (здание, сооружение, объект незавершенного строительства)

с кадастровым номером 39:15:133303:314 :

Система координат МСК-39, зона 1

Зона № 1

Обозначение характерных точек контура	Содержатся в Едином государственном реестре недвижимости		Ради ус, м	Определены в ходе выполнения комплексных кадастровых работ		Ради ус, м	Метод опреде ления коор динат	Формулы, примененные для расчета средней квадратической погрешности определения координат характерных точек (Mt), м, с подставленными в такие формулы значениями и итоговые (вычисленные) значения Mt, м
	Координаты, м			Координаты, м				
	X	Y		X	Y			
1	2	3	4	5	6	7	8	9
57	353406.35	1193340.8 7	-	353406.3 3	1193340.8 6	-	Метод спутниковых геодезически х измерений (определений)	0.1
47	353411.84	1193342.9 8	-	353405.0 2	1193344.2 4	-	Метод спутниковых геодезически х измерений (определений)	0.1
48	353410.54	1193346.3 5	-	353410.5 4	1193346.3 5	-	Метод спутниковых геодезически х измерений (определений)	0.1
58	353405.05	1193344.2 5	-	353411.8 4	1193342.9 8	-	Метод спутниковых геодезически х измерений (определений)	0.1
57	353406.35	1193340.8 7	-	353406.3 3	1193340.8 6	-	Метод спутниковых геодезически х измерений (определений)	0.1

**2. Иные сведения об объекте недвижимости
с кадастровым номером: 39:15:133303:314 :**

1.

3. Пояснения к сведениям об объекте недвижимости с кадастровым номером 39:15:133303:314 :

1.

-

Сведения о зданиях, сооружениях, объектах незавершенного строительства, необходимые для исправления реестровых ошибок в сведениях об описании их местоположения

1. Сведения о характерных точках контура

здание

вид объекта недвижимости (здание, сооружение, объект незавершенного строительства)

с кадастровым номером 39:15:133303:1108 :

Система координат МСК-39, зона 1

Зона № 1

Обозначение характерных точек контура	Содержатся в Едином государственном реестре недвижимости			Определены в ходе выполнения комплексных кадастровых работ			Метод опреде ления коор динат	Формулы, примененные для расчета средней квадратической погрешности определения координат характерных точек (Mt), м, с подставленными в такие формулы значениями и итоговые (вычисленные) значения Mt, м
	Координаты, м		Ради ус, м	Координаты, м		Ради ус, м		
	X	Y	R	X	Y	R		
1	2	3	4	5	6	7	8	9
59	353392.16	1193340.0 9	-	353392.1 6	1193340.0 8	-	Метод спутниковых геодезически х измерений (определений)	0.1
20	353396.75	1193343.9 7	-	353396.7 5	1193343.9 7	-	Метод спутниковых геодезически х измерений (определений)	0.1
28	353394.35	1193346.6 4	-	353394.3 5	1193346.6 4	-	Метод спутниковых геодезически х измерений (определений)	0.1
27	353389.90	1193342.7 1	-	353389.8 2	1193342.6 4	-	Метод спутниковых геодезически х измерений (определений)	0.1
53	-	-	-	353392.1 4	1193340.0 7	-	Метод спутниковых геодезически х измерений (определений)	0.1
59	353392.16	1193340.0 9	-	353392.1 6	1193340.0 8	-	Метод спутниковых геодезически х измерений (определений)	0.1

**2. Иные сведения об объекте недвижимости
с кадастровым номером: 39:15:133303:1108 :**

1.

3. Пояснения к сведениям об объекте недвижимости с кадастровым номером 39:15:133303:1108 :

1.

-

Сведения о зданиях, сооружениях, объектах незавершенного строительства, необходимые для исправления реестровых ошибок в сведениях об описании их местоположения

1. Сведения о характерных точках контура

здание

вид объекта недвижимости (здание, сооружение, объект незавершенного строительства)

с кадастровым номером 39:15:133303:700 :

Система координат МСК-39, зона 1

Зона № 1

Обозначение характерных точек контура	Содержатся в Едином государственном реестре недвижимости		Определены в ходе выполнения комплексных кадастровых работ		Метод опреде ления коор динат	Формулы, примененные для расчета средней квадратической погрешности определения координат характерных точек (Mt), м, с подставленными в такие формулы значениями и итоговые (вычисленные) значения Mt, м		
	Координаты, м		Ради ус, м	Координаты, м			Ради ус, м	
	X	Y	R	X			Y	R
1	2	3	4	5	6	7	8	9
24	353387.88	1193336.1 5	-	353387.8 8	1193336.1 5	-	Метод спутниковых геодезически х измерений (определений)	0.1
60	353390.39	1193333.4 1	-	353390.3 9	1193333.4 1	-	Метод спутниковых геодезически х измерений (определений)	0.1
61	353394.66	1193337.3 1	-	353390.4 7	1193333.4 8	-	Метод спутниковых геодезически х измерений (определений)	0.1
21	353392.16	1193340.0 4	-	353394.6 6	1193337.3 1	-	Метод спутниковых геодезически х измерений (определений)	0.1
18	-	-	-	353394.6 2	1193337.3 6	-	Метод спутниковых геодезически х измерений (определений)	0.1
21	-	-	-	353392.1 6	1193340.0 4	-	Метод спутниковых геодезически х измерений (определений)	0.1
24	353387.88	1193336.1 5	-	353387.8 8	1193336.1 5	-	Метод спутниковых геодезически х измерений (определений)	0.1

Сведения о зданиях, сооружениях, объектах незавершенного строительства, необходимые для исправления реестровых ошибок в сведениях об описании их местоположения
--

2. Иные сведения об объекте недвижимости с кадастровым номером: 39:15:133303:700 :

1.

3. Пояснения к сведениям об объекте недвижимости с кадастровым номером 39:15:133303:700 :
--

1.

-

Сведения о зданиях, сооружениях, объектах незавершенного строительства, необходимые для исправления реестровых ошибок в сведениях об описании их местоположения

1. Сведения о характерных точках контура

здание

вид объекта недвижимости (здание, сооружение, объект незавершенного строительства)

с кадастровым номером 39:15:133303:322 :

Система координат МСК-39, зона 1

Зона № 1

Обозначение характерных точек контура	Содержатся в Едином государственном реестре недвижимости			Определены в ходе выполнения комплексных кадастровых работ			Метод опреде ления коор динат	Формулы, примененные для расчета средней квадратической погрешности определения координат характерных точек (Mt), м, с подставленными в такие формулы значениями и итоговые (вычисленные) значения Mt, м
	Координаты, м		Ради ус, м	Координаты, м		Ради ус, м		
	X	Y	R	X	Y	R		
1	2	3	4	5	6	7	8	9
62	353387.54	1193345.2 1	-	353387.6 2	1193345.2 8	-	Метод спутниковых геодезически х измерений (определений)	0.1
63	353385.03	1193348.0 2	-	353387.5 2	1193345.4 0	-	Метод спутниковых геодезически х измерений (определений)	0.1
64	353380.72	1193344.1 7	-	353385.1 5	1193347.9 8	-	Метод спутниковых геодезически х измерений (определений)	0.1
65	353383.23	1193341.3 6	-	353385.0 3	1193348.0 2	-	Метод спутниковых геодезически х измерений (определений)	0.1
64	-	-	-	353380.7 2	1193344.1 7	-	Метод спутниковых геодезически х измерений (определений)	0.1
65	-	-	-	353383.2 3	1193341.3 6	-	Метод спутниковых геодезически х измерений (определений)	0.1
62	-	-	-	353387.5 4	1193345.2 1	-	Метод спутниковых геодезически х измерений (определений)	0.1

Сведения о зданиях, сооружениях, объектах незавершенного строительства, необходимые для исправления реестровых ошибок в сведениях об описании их местоположения

1. Сведения о характерных точках контура

здание

вид объекта недвижимости (здание, сооружение, объект незавершенного строительства)

с кадастровым номером 39:15:133303:322 :

Система координат МСК-39, зона 1

Зона № 1

Обозначение характерных точек контура	Содержатся в Едином государственном реестре недвижимости			Определены в ходе выполнения комплексных кадастровых работ			Метод опреде ления коор динат	Формулы, примененные для расчета средней квадратической погрешности определения координат характерных точек (Mt), м, с подставленными в такие формулы значениями и итоговые (вычисленные) значения Mt, м
	Координаты, м		Ради ус, м	Координаты, м		Ради ус, м		
	X	Y	R	X	Y	R		
1	2	3	4	5	6	7	8	9
62	353387.54	1193345.2 1	-	353387.6 2	1193345.2 8	-	Метод спутниковых геодезически х измерений (определений)	0.1

**2. Иные сведения об объекте недвижимости
с кадастровым номером: 39:15:133303:322 :**

1.

3. Пояснения к сведениям об объекте недвижимости с кадастровым номером 39:15:133303:322 :

1.

-

Сведения о зданиях, сооружениях, объектах незавершенного строительства, необходимые для исправления реестровых ошибок в сведениях об описании их местоположения

1. Сведения о характерных точках контура

здание

вид объекта недвижимости (здание, сооружение, объект незавершенного строительства)

с кадастровым номером 39:15:133303:478 :

Система координат МСК-39, зона 1

Зона № 1

Обозначение характерных точек контура	Содержатся в Едином государственном реестре недвижимости			Определены в ходе выполнения комплексных кадастровых работ			Метод опреде ления коор динат	Формулы, примененные для расчета средней квадратической погрешности определения координат характерных точек (Mt), м, с подставленными в такие формулы значениями и итоговые (вычисленные) значения Mt, м
	Координаты, м		Ради ус, м	Координаты, м		Ради ус, м		
	X	Y	R	X	Y	R		
1	2	3	4	5	6	7	8	9
71	353381.54	1193387.3 8	-	353381.5 4	1193387.3 8	-	Метод спутниковых геодезически х измерений (определений)	0.1
72	353377.85	1193393.0 8	-	353380.5 8	1193388.8 6	-	Метод спутниковых геодезически х измерений (определений)	0.1
73	353369.95	1193387.9 6	-	353377.8 5	1193393.0 8	-	Метод спутниковых геодезически х измерений (определений)	0.1
74	353373.65	1193382.2 6	-	353369.9 5	1193387.9 6	-	Метод спутниковых геодезически х измерений (определений)	0.1
74	-	-	-	353373.6 5	1193382.2 6	-	Метод спутниковых геодезически х измерений (определений)	0.1
71	353381.54	1193387.3 8	-	353381.5 4	1193387.3 8	-	Метод спутниковых геодезически х измерений (определений)	0.1

**2. Иные сведения об объекте недвижимости
с кадастровым номером: 39:15:133303:478 :**

1.

3. Пояснения к сведениям об объекте недвижимости с кадастровым номером 39:15:133303:478 :

1.

-

Сведения о зданиях, сооружениях, объектах незавершенного строительства, необходимые для исправления реестровых ошибок в сведениях об описании их местоположения

1. Сведения о характерных точках контура

здание

вид объекта недвижимости (здание, сооружение, объект незавершенного строительства)

с кадастровым номером 39:15:133303:788 :

Система координат МСК-39, зона 1

Зона № 1

Обозначение характерных точек контура	Содержатся в Едином государственном реестре недвижимости			Определены в ходе выполнения комплексных кадастровых работ			Метод опреде ления коор динат	Формулы, примененные для расчета средней квадратической погрешности определения координат характерных точек (Mt), м, с подставленными в такие формулы значениями и итоговые (вычисленные) значения Mt, м
	Координаты, м		Ради ус, м	Координаты, м		Ради ус, м		
	X	Y	R	X	Y	R		
1	2	3	4	5	6	7	8	9
69	353382.94	1193402.3 6	-	353382.9 4	1193402.3 6	-	Метод спутниковых геодезически х измерений (определений)	0.1
75	353384.04	1193399.0 2	-	353384.2 9	1193399.0 1	-	Метод спутниковых геодезически х измерений (определений)	0.1
76	353389.52	1193400.8 4	-	353387.7 9	1193400.2 7	-	Метод спутниковых геодезически х измерений (определений)	0.1
70	353388.35	1193404.1 5	-	353389.5 2	1193400.8 4	-	Метод спутниковых геодезически х измерений (определений)	0.1
н107О	-	-	-	353389.6 3	1193400.8 7	-	Метод спутниковых геодезически х измерений (определений)	0.1
66	-	-	-	353388.4 3	1193404.1 8	-	Метод спутниковых геодезически х измерений (определений)	0.1
70	-	-	-	353388.3 5	1193404.1 5	-	Метод спутниковых геодезически х измерений (определений)	0.1

Сведения о зданиях, сооружениях, объектах незавершенного строительства, необходимые для исправления реестровых ошибок в сведениях об описании их местоположения

1. Сведения о характерных точках контура

здание

вид объекта недвижимости (здание, сооружение, объект незавершенного строительства)

с кадастровым номером 39:15:133303:788 :

Система координат МСК-39, зона 1

Зона № 1

Обозначение характерных точек контура	Содержатся в Едином государственном реестре недвижимости			Определены в ходе выполнения комплексных кадастровых работ			Метод опреде ления коор динат	Формулы, примененные для расчета средней квадратической погрешности определения координат характерных точек (Mt), м, с подставленными в такие формулы значениями и итоговые (вычисленные) значения Mt, м
	Координаты, м		Ради ус, м	Координаты, м		Ради ус, м		
	X	Y	R	X	Y	R		
1	2	3	4	5	6	7	8	9
69	353382.94	1193402.3 6	-	353382.9 4	1193402.3 6	-	Метод спутниковых геодезически х измерений (определений)	0.1

**2. Иные сведения об объекте недвижимости
с кадастровым номером: 39:15:133303:788 :**

1.

3. Пояснения к сведениям об объекте недвижимости с кадастровым номером 39:15:133303:788 :

1.

-

Сведения о зданиях, сооружениях, объектах незавершенного строительства, необходимые для исправления реестровых ошибок в сведениях об описании их местоположения

1. Сведения о характерных точках контура

здание

вид объекта недвижимости (здание, сооружение, объект незавершенного строительства)

с кадастровым номером 39:15:133303:212 :

Система координат МСК-39, зона 1

Зона № 1

Обозначение характерных точек контура	Содержатся в Едином государственном реестре недвижимости			Определены в ходе выполнения комплексных кадастровых работ			Метод опреде ления коор динат	Формулы, примененные для расчета средней квадратической погрешности определения координат характерных точек (Mt), м, с подставленными в такие формулы значениями и итоговые (вычисленные) значения Mt, м
	Координаты, м		Ради ус, м	Координаты, м		Ради ус, м		
	X	Y	R	X	Y	R		
1	2	3	4	5	6	7	8	9
70	353388.35	1193404.1 5	-	353388.4 3	1193404.1 8	-	Метод спутниковых геодезически х измерений (определений)	0.1
67	353387.17	1193407.6 2	-	353387.1 8	1193407.6 3	-	Метод спутниковых геодезически х измерений (определений)	0.1
68	353381.69	1193405.6 7	-	353381.6 9	1193405.6 7	-	Метод спутниковых геодезически х измерений (определений)	0.1
69	353382.94	1193402.3 6	-	353382.9 4	1193402.3 6	-	Метод спутниковых геодезически х измерений (определений)	0.1
70	-	-	-	353388.3 5	1193404.1 5	-	Метод спутниковых геодезически х измерений (определений)	0.1
70	353388.35	1193404.1 5	-	353388.4 3	1193404.1 8	-	Метод спутниковых геодезически х измерений (определений)	0.1

2. Иные сведения об объекте недвижимости

с кадастровым номером: 39:15:133303:212 :

1.

3. Пояснения к сведениям об объекте недвижимости с кадастровым номером 39:15:133303:212 :

1.

-

Сведения о зданиях, сооружениях, объектах незавершенного строительства, необходимые для исправления реестровых ошибок в сведениях об описании их местоположения

1. Сведения о характерных точках контура

здание

вид объекта недвижимости (здание, сооружение, объект незавершенного строительства)

с кадастровым номером 39:15:133303:946 :

Система координат МСК-39, зона 1

Зона № 1

Обозначение характерных точек контура	Содержатся в Едином государственном реестре недвижимости		Ради ус, м	Определены в ходе выполнения комплексных кадастровых работ		Ради ус, м	Метод опреде ления коор динат	Формулы, примененные для расчета средней квадратической погрешности определения координат характерных точек (Mt), м, с подставленными в такие формулы значениями и итоговые (вычисленные) значения Mt, м
	Координаты, м			Координаты, м				
	X	Y		X	Y			
1	2	3	4	5	6	7	8	9
77	353376.53	1193419.3 3	-	353376.5 3	1193419.3 3	-	Метод спутниковых геодезически х измерений (определений)	0.1
78	353381.96	1193421.2 2	-	353382.2 3	1193421.2 9	-	Метод спутниковых геодезически х измерений (определений)	0.1
79	353380.80	1193424.5 4	-	353381.0 2	1193424.6 3	-	Метод спутниковых геодезически х измерений (определений)	0.1
80	353375.37	1193422.6 4	-	353375.3 7	1193422.6 4	-	Метод спутниковых геодезически х измерений (определений)	0.1
77	353376.53	1193419.3 3	-	353376.5 3	1193419.3 3	-	Метод спутниковых геодезически х измерений (определений)	0.1

**2. Иные сведения об объекте недвижимости
с кадастровым номером: 39:15:133303:946 :**

1.

3. Пояснения к сведениям об объекте недвижимости с кадастровым номером 39:15:133303:946 :

1.

-

Сведения о зданиях, сооружениях, объектах незавершенного строительства, необходимые для исправления реестровых ошибок в сведениях об описании их местоположения

1. Сведения о характерных точках контура

здание

вид объекта недвижимости (здание, сооружение, объект незавершенного строительства)

с кадастровым номером 39:15:133303:900 :

Система координат МСК-39, зона 1

Зона № 1

Обозначение характерных точек контура	Содержатся в Едином государственном реестре недвижимости		Ради ус, м	Определены в ходе выполнения комплексных кадастровых работ		Ради ус, м	Метод опреде ления коор динат	Формулы, примененные для расчета средней квадратической погрешности определения координат характерных точек (Mt), м, с подставленными в такие формулы значениями и итоговые (вычисленные) значения Mt, м
	Координаты, м			Координаты, м				
	X	Y		X	Y			
1	2	3	4	5	6	7	8	9
81	353378.55	1193431.3 8	-	353378.5 8	1193431.3 7	-	Метод спутниковых геодезически х измерений (определений)	0.1
82	353377.34	1193434.7 5	-	353377.3 4	1193434.8 1	-	Метод спутниковых геодезически х измерений (определений)	0.1
83	353372.02	1193432.8 4	-	353371.9 2	1193432.8 8	-	Метод спутниковых геодезически х измерений (определений)	0.1
84	353373.24	1193429.4 6	-	353373.1 6	1193429.4 0	-	Метод спутниковых геодезически х измерений (определений)	0.1
81	353378.55	1193431.3 8	-	353378.5 8	1193431.3 7	-	Метод спутниковых геодезически х измерений (определений)	0.1

**2. Иные сведения об объекте недвижимости
с кадастровым номером: 39:15:133303:900 :**

1.

3. Пояснения к сведениям об объекте недвижимости с кадастровым номером 39:15:133303:900 :

1.

-

Сведения о зданиях, сооружениях, объектах незавершенного строительства, необходимые для исправления реестровых ошибок в сведениях об описании их местоположения

1. Сведения о характерных точках контура

здание

вид объекта недвижимости (здание, сооружение, объект незавершенного строительства)

с кадастровым номером 39:15:133303:158 :

Система координат МСК-39, зона 1

Зона № 1

Обозначение характерных точек контура	Содержатся в Едином государственном реестре недвижимости		Ради ус, м	Определены в ходе выполнения комплексных кадастровых работ		Ради ус, м	Метод опреде ления коор динат	Формулы, примененные для расчета средней квадратической погрешности определения координат характерных точек (Mt), м, с подставленными в такие формулы значениями и итоговые (вычисленные) значения Mt, м
	Координаты, м			Координаты, м				
	X	Y		X	Y			
1	2	3	4	5	6	7	8	9
85	353368.36	1193443.0 3	-	353368.2 6	1193442.9 6	-	Метод спутниковых геодезически х измерений (определений)	0.1
86	353373.62	1193444.9 7	-	353367.0 3	1193446.3 9	-	Метод спутниковых геодезически х измерений (определений)	0.1
87	353372.37	1193448.3 5	-	353372.4 3	1193448.3 8	-	Метод спутниковых геодезически х измерений (определений)	0.1
88	353367.11	1193446.4 1	-	353373.6 6	1193444.9 7	-	Метод спутниковых геодезически х измерений (определений)	0.1
85	353368.36	1193443.0 3	-	353368.2 6	1193442.9 6	-	Метод спутниковых геодезически х измерений (определений)	0.1

**2. Иные сведения об объекте недвижимости
с кадастровым номером: 39:15:133303:158 :**

1.

3. Пояснения к сведениям об объекте недвижимости с кадастровым номером 39:15:133303:158 :

1.

-

Сведения о зданиях, сооружениях, объектах незавершенного строительства, необходимые для исправления реестровых ошибок в сведениях об описании их местоположения

1. Сведения о характерных точках контура

здание

вид объекта недвижимости (здание, сооружение, объект незавершенного строительства)

с кадастровым номером 39:15:133303:740 :

Система координат МСК-39, зона 1

Зона № 1

Обозначение характерных точек контура	Содержатся в Едином государственном реестре недвижимости		Определены в ходе выполнения комплексных кадастровых работ		Метод опреде ления коор динат	Формулы, примененные для расчета средней квадратической погрешности определения координат характерных точек (Mt), м, с подставленными в такие формулы значениями и итоговые (вычисленные) значения Mt, м		
	Координаты, м		Ради ус, м	Координаты, м			Ради ус, м	
	X	Y	R	X			Y	R
1	2	3	4	5	6	7	8	9
89	353363.37	1193456.5 6	-	353363.3 7	1193456.5 6	-	Метод спутниковых геодезически х измерений (определений)	0.1
90	353368.74	1193458.4 6	-	353362.1 8	1193459.9 1	-	Метод спутниковых геодезически х измерений (определений)	0.1
91	353367.55	1193461.8 2	-	353367.5 6	1193461.8 3	-	Метод спутниковых геодезически х измерений (определений)	0.1
92	353362.18	1193459.9 1	-	353368.7 8	1193458.4 6	-	Метод спутниковых геодезически х измерений (определений)	0.1
89	353363.37	1193456.5 6	-	353363.3 7	1193456.5 6	-	Метод спутниковых геодезически х измерений (определений)	0.1

**2. Иные сведения об объекте недвижимости
с кадастровым номером: 39:15:133303:740 :**

1.

3. Пояснения к сведениям об объекте недвижимости с кадастровым номером 39:15:133303:740 :

1.

-

Сведения о зданиях, сооружениях, объектах незавершенного строительства, необходимые для исправления реестровых ошибок в сведениях об описании их местоположения

1. Сведения о характерных точках контура

здание

вид объекта недвижимости (здание, сооружение, объект незавершенного строительства)

с кадастровым номером 39:15:133303:751 :

Система координат МСК-39, зона 1

Зона № 1

Обозначение характерных точек контура	Содержатся в Едином государственном реестре недвижимости		Ради ус, м	Определены в ходе выполнения комплексных кадастровых работ		Ради ус, м	Метод опреде ления коор динат	Формулы, примененные для расчета средней квадратической погрешности определения координат характерных точек (Mt), м, с подставленными в такие формулы значениями и итоговые (вычисленные) значения Mt, м
	Координаты, м			Координаты, м				
	X	Y		X	Y			
1	2	3	4	5	6	7	8	9
93	353353.51	1193483.5 9	-	353353.5 1	1193483.5 9	-	Метод спутниковых геодезически х измерений (определений)	0.1
94	353358.96	1193485.5 4	-	353352.3 0	1193486.9 8	-	Метод спутниковых геодезически х измерений (определений)	0.1
95	353357.72	1193488.9 1	-	353357.7 2	1193488.9 1	-	Метод спутниковых геодезически х измерений (определений)	0.1
96	353352.30	1193486.9 8	-	353358.9 7	1193485.5 4	-	Метод спутниковых геодезически х измерений (определений)	0.1
93	353353.51	1193483.5 9	-	353353.5 1	1193483.5 9	-	Метод спутниковых геодезически х измерений (определений)	0.1

**2. Иные сведения об объекте недвижимости
с кадастровым номером: 39:15:133303:751 :**

1.

3. Пояснения к сведениям об объекте недвижимости с кадастровым номером 39:15:133303:751 :

1.

-

Сведения о зданиях, сооружениях, объектах незавершенного строительства, необходимые для исправления реестровых ошибок в сведениях об описании их местоположения

1. Сведения о характерных точках контура

здание

вид объекта недвижимости (здание, сооружение, объект незавершенного строительства)

с кадастровым номером 39:15:133303:977 :

Система координат МСК-39, зона 1

Зона № 1

Обозначение характерных точек контура	Содержатся в Едином государственном реестре недвижимости			Определены в ходе выполнения комплексных кадастровых работ			Метод опреде ления коор динат	Формулы, примененные для расчета средней квадратической погрешности определения координат характерных точек (Mt), м, с подставленными в такие формулы значениями и итоговые (вычисленные) значения Mt, м
	Координаты, м		Ради ус, м	Координаты, м		Ради ус, м		
	X	Y	R	X	Y	R		
1	2	3	4	5	6	7	8	9
97	353355.24	1193495.6 8	-	353354.0 7	1193499.0 8	-	Метод спутниковых геодезически х измерений (определений)	0.1
98	353354.06	1193499.0 7	-	353348.6 7	1193497.1 5	-	Метод спутниковых геодезически х измерений (определений)	0.1
99	353348.67	1193497.1 5	-	353349.8 8	1193493.7 6	-	Метод спутниковых геодезически х измерений (определений)	0.1
100	353349.88	1193493.7 6	-	353355.3 0	1193495.6 9	-	Метод спутниковых геодезически х измерений (определений)	0.1
97	353355.24	1193495.6 8	-	353354.0 7	1193499.0 8	-	Метод спутниковых геодезически х измерений (определений)	0.1

**2. Иные сведения об объекте недвижимости
с кадастровым номером: 39:15:133303:977 :**

1.

3. Пояснения к сведениям об объекте недвижимости с кадастровым номером 39:15:133303:977 :

1.

-

Сведения о зданиях, сооружениях, объектах незавершенного строительства, необходимые для исправления реестровых ошибок в сведениях об описании их местоположения

1. Сведения о характерных точках контура

здание

вид объекта недвижимости (здание, сооружение, объект незавершенного строительства)

с кадастровым номером 39:15:133303:879 :

Система координат МСК-39, зона 1

Зона № 1

Обозначение характерных точек контура	Содержатся в Едином государственном реестре недвижимости		Определены в ходе выполнения комплексных кадастровых работ		Метод опреде ления коор динат	Формулы, примененные для расчета средней квадратической погрешности определения координат характерных точек (Mt), м, с подставленными в такие формулы значениями и итоговые (вычисленные) значения Mt, м		
	Координаты, м		Ради ус, м	Координаты, м			Ради ус, м	
	X	Y	R	X			Y	R
1	2	3	4	5	6	7	8	9
101	353357.92	1193410.9 8	-	353357.9 2	1193410.9 8	-	Метод спутниковых геодезически х измерений (определений)	-
102	353363.85	1193413.1 0	-	353356.6 8	1193414.4 3	-	Метод спутниковых геодезически х измерений (определений)	-
103	353362.61	1193416.5 5	-	353362.6 1	1193416.5 5	-	Метод спутниковых геодезически х измерений (определений)	-
104	353356.68	1193414.4 3	-	353362.9 1	1193416.6 6	-	Метод спутниковых геодезически х измерений (определений)	-
н132О	-	-	-	353363.2 1	1193416.7 6	-	Метод спутниковых геодезически х измерений (определений)	-
н133О	-	-	-	353364.4 7	1193413.3 2	-	Метод спутниковых геодезически х измерений (определений)	-
102	-	-	-	353363.8 5	1193413.1 0	-	Метод спутниковых геодезически х измерений (определений)	-

Сведения о зданиях, сооружениях, объектах незавершенного строительства, необходимые для исправления реестровых ошибок в сведениях об описании их местоположения

1. Сведения о характерных точках контура

здание

вид объекта недвижимости (здание, сооружение, объект незавершенного строительства)

с кадастровым номером 39:15:133303:879 :

Система координат МСК-39, зона 1

Зона № 1

Обозначение характерных точек контура	Содержатся в Едином государственном реестре недвижимости			Определены в ходе выполнения комплексных кадастровых работ			Метод опреде ления коор динат	Формулы, примененные для расчета средней квадратической погрешности определения координат характерных точек (Mt), м, с подставленными в такие формулы значениями и итоговые (вычисленные) значения Mt, м
	Координаты, м		Ради ус, м	Координаты, м		Ради ус, м		
	X	Y	R	X	Y	R		
1	2	3	4	5	6	7	8	9
101	353357.92	1193410.9 8	-	353357.9 2	1193410.9 8	-	Метод спутниковых геодезически х измерений (определений)	-

**2. Иные сведения об объекте недвижимости
с кадастровым номером: 39:15:133303:879 :**

1.

3. Пояснения к сведениям об объекте недвижимости с кадастровым номером 39:15:133303:879 :

1.

-

Сведения о зданиях, сооружениях, объектах незавершенного строительства, необходимые для исправления реестровых ошибок в сведениях об описании их местоположения

1. Сведения о характерных точках контура

здание

вид объекта недвижимости (здание, сооружение, объект незавершенного строительства)

с кадастровым номером 39:15:133303:240 :

Система координат МСК-39, зона 1

Зона № 1

Обозначение характерных точек контура	Содержатся в Едином государственном реестре недвижимости		Ради ус, м	Определены в ходе выполнения комплексных кадастровых работ		Ради ус, м	Метод опреде ления коор динат	Формулы, примененные для расчета средней квадратической погрешности определения координат характерных точек (Mt), м, с подставленными в такие формулы значениями и итоговые (вычисленные) значения Mt, м
	Координаты, м			Координаты, м				
	X	Y		X	Y			
1	2	3	4	5	6	7	8	9
104	353356.68	1193414.4 3	-	353356.6 8	1193414.4 3	-	Метод спутниковых геодезически х измерений (определений)	-
103	353362.61	1193416.5 5	-	353355.4 7	1193417.7 4	-	Метод спутниковых геодезически х измерений (определений)	-
105	353362.91	1193416.6 6	-	353361.6 6	1193420.0 1	-	Метод спутниковых геодезически х измерений (определений)	-
106	353361.66	1193420.0 1	-	353361.9 8	1193420.1 3	-	Метод спутниковых геодезически х измерений (определений)	-
107	353355.47	1193417.7 4	-	353363.2 1	1193416.7 6	-	Метод спутниковых геодезически х измерений (определений)	-
105	-	-	-	353362.9 1	1193416.6 6	-	Метод спутниковых геодезически х измерений (определений)	-
103	-	-	-	353362.6 1	1193416.5 5	-	Метод спутниковых геодезически х измерений (определений)	-

Сведения о зданиях, сооружениях, объектах незавершенного строительства, необходимые для исправления реестровых ошибок в сведениях об описании их местоположения

1. Сведения о характерных точках контура

здание

вид объекта недвижимости (здание, сооружение, объект незавершенного строительства)

с кадастровым номером 39:15:133303:240 :

Система координат МСК-39, зона 1

Зона № 1

Обозначение характерных точек контура	Содержатся в Едином государственном реестре недвижимости			Определены в ходе выполнения комплексных кадастровых работ			Метод опреде ления коор динат	Формулы, примененные для расчета средней квадратической погрешности определения координат характерных точек (Mt), м, с подставленными в такие формулы значениями и итоговые (вычисленные) значения Mt, м
	Координаты, м		Ради ус, м	Координаты, м		Ради ус, м		
	X	Y	R	X	Y	R		
1	2	3	4	5	6	7	8	9
104	353356.68	1193414.4 3	-	353356.6 8	1193414.4 3	-	Метод спутниковых геодезически х измерений (определений)	-

**2. Иные сведения об объекте недвижимости
с кадастровым номером: 39:15:133303:240 :**

1.

3. Пояснения к сведениям об объекте недвижимости с кадастровым номером 39:15:133303:240 :

1.

-

Сведения о зданиях, сооружениях, объектах незавершенного строительства, необходимые для исправления реестровых ошибок в сведениях об описании их местоположения

1. Сведения о характерных точках контура

здание

вид объекта недвижимости (здание, сооружение, объект незавершенного строительства)

с кадастровым номером 39:15:133303:898 :

Система координат МСК-39, зона 1

Зона № 1

Обозначение характерных точек контура	Содержатся в Едином государственном реестре недвижимости		Ради ус, м	Определены в ходе выполнения комплексных кадастровых работ		Ради ус, м	Метод опреде ления коор динат	Формулы, примененные для расчета средней квадратической погрешности определения координат характерных точек (Mt), м, с подставленными в такие формулы значениями и итоговые (вычисленные) значения Mt, м
	Координаты, м			Координаты, м				
	X	Y		X	Y			
1	2	3	4	5	6	7	8	9
108	353349.45	1193434.9 2	-	353349.4 5	1193434.9 2	-	Метод спутниковых геодезически х измерений (определений)	-
109	353356.06	1193437.2 3	-	353348.0 8	1193438.6 5	-	Метод спутниковых геодезически х измерений (определений)	-
110	353354.69	1193441.0 4	-	353354.6 9	1193441.0 4	-	Метод спутниковых геодезически х измерений (определений)	-
111	353348.08	1193438.6 5	-	353353.9 9	1193443.2 4	-	Метод спутниковых геодезически х измерений (определений)	-
н119О	-	-	-	353357.7 2	1193444.6 8	-	Метод спутниковых геодезически х измерений (определений)	-
н142О	-	-	-	353359.8 8	1193438.6 2	-	Метод спутниковых геодезически х измерений (определений)	-
109	-	-	-	353356.0 6	1193437.2 3	-	Метод спутниковых геодезически х измерений (определений)	-

Сведения о зданиях, сооружениях, объектах незавершенного строительства, необходимые для исправления реестровых ошибок в сведениях об описании их местоположения

1. Сведения о характерных точках контура

здание

вид объекта недвижимости (здание, сооружение, объект незавершенного строительства)

с кадастровым номером 39:15:133303:898 :

Система координат МСК-39, зона 1

Зона № 1

Обозначение характерных точек контура	Содержатся в Едином государственном реестре недвижимости			Определены в ходе выполнения комплексных кадастровых работ			Метод опреде ления коор динат	Формулы, примененные для расчета средней квадратической погрешности определения координат характерных точек (Mt), м, с подставленными в такие формулы значениями и итоговые (вычисленные) значения Mt, м
	Координаты, м		Ради ус, м	Координаты, м		Ради ус, м		
	X	Y	R	X	Y	R		
1	2	3	4	5	6	7	8	9
108	353349.45	1193434.9 2	-	353349.4 5	1193434.9 2	-	Метод спутниковых геодезически х измерений (определений)	-

**2. Иные сведения об объекте недвижимости
с кадастровым номером: 39:15:133303:898 :**

1.

3. Пояснения к сведениям об объекте недвижимости с кадастровым номером 39:15:133303:898 :

1.

-

Сведения о зданиях, сооружениях, объектах незавершенного строительства, необходимые для исправления реестровых ошибок в сведениях об описании их местоположения

1. Сведения о характерных точках контура

здание

вид объекта недвижимости (здание, сооружение, объект незавершенного строительства)

с кадастровым номером 39:15:133303:897 :

Система координат МСК-39, зона 1

Зона № 1

Обозначение характерных точек контура	Содержатся в Едином государственном реестре недвижимости			Определены в ходе выполнения комплексных кадастровых работ			Метод опреде ления коор динат	Формулы, примененные для расчета средней квадратической погрешности определения координат характерных точек (Mt), м, с подставленными в такие формулы значениями и итоговые (вычисленные) значения Mt, м
	Координаты, м		Ради ус, м	Координаты, м		Ради ус, м		
	X	Y	R	X	Y	R		
1	2	3	4	5	6	7	8	9
111	353348.08	1193438.6 5	-	353348.0 8	1193438.6 5	-	Метод спутниковых геодезически х измерений (определений)	-
110	353354.69	1193441.0 4	-	353346.9 5	1193441.7 8	-	Метод спутниковых геодезически х измерений (определений)	-
112	353353.52	1193444.2 1	-	353353.6 6	1193444.2 6	-	Метод спутниковых геодезически х измерений (определений)	-
113	353346.95	1193441.7 8	-	353353.9 9	1193443.2 4	-	Метод спутниковых геодезически х измерений (определений)	-
110	-	-	-	353354.6 9	1193441.0 4	-	Метод спутниковых геодезически х измерений (определений)	-
111	353348.08	1193438.6 5	-	353348.0 8	1193438.6 5	-	Метод спутниковых геодезически х измерений (определений)	-

**2. Иные сведения об объекте недвижимости
с кадастровым номером: 39:15:133303:897 :**

1.

3. Пояснения к сведениям об объекте недвижимости с кадастровым номером 39:15:133303:897 :

1.

-

Сведения о зданиях, сооружениях, объектах незавершенного строительства, необходимые для исправления реестровых ошибок в сведениях об описании их местоположения

1. Сведения о характерных точках контура

здание

вид объекта недвижимости (здание, сооружение, объект незавершенного строительства)

с кадастровым номером 39:15:133303:869 :

Система координат МСК-39, зона 1

Зона № 1

Обозначение характерных точек контура	Содержатся в Едином государственном реестре недвижимости			Определены в ходе выполнения комплексных кадастровых работ			Метод опреде ления коор динат	Формулы, примененные для расчета средней квадратической погрешности определения координат характерных точек (Mt), м, с подставленными в такие формулы значениями и итоговые (вычисленные) значения Mt, м
	Координаты, м		Ради ус, м	Координаты, м		Ради ус, м		
	X	Y	R	X	Y	R		
1	2	3	4	5	6	7	8	9
113	353346.95	1193441.7 8	-	353346.9 5	1193441.7 8	-	Метод спутниковых геодезически х измерений (определений)	-
114	353353.61	1193444.2 4	-	353345.7 7	1193445.0 0	-	Метод спутниковых геодезически х измерений (определений)	-
115	353352.42	1193447.4 5	-	353352.5 3	1193447.5 0	-	Метод спутниковых геодезически х измерений (определений)	-
116	353345.77	1193445.0 0	-	353353.6 6	1193444.2 6	-	Метод спутниковых геодезически х измерений (определений)	-
113	353346.95	1193441.7 8	-	353346.9 5	1193441.7 8	-	Метод спутниковых геодезически х измерений (определений)	-

**2. Иные сведения об объекте недвижимости
с кадастровым номером: 39:15:133303:869 :**

1.

3. Пояснения к сведениям об объекте недвижимости с кадастровым номером 39:15:133303:869 :

1.

-

Сведения о зданиях, сооружениях, объектах незавершенного строительства, необходимые для исправления реестровых ошибок в сведениях об описании их местоположения

1. Сведения о характерных точках контура

здание

вид объекта недвижимости (здание, сооружение, объект незавершенного строительства)

с кадастровым номером 39:15:133303:864 :

Система координат МСК-39, зона 1

Зона № 1

Обозначение характерных точек контура	Содержатся в Едином государственном реестре недвижимости		Ради ус, м	Определены в ходе выполнения комплексных кадастровых работ		Ради ус, м	Метод опреде ления коор динат	Формулы, примененные для расчета средней квадратической погрешности определения координат характерных точек (Mt), м, с подставленными в такие формулы значениями и итоговые (вычисленные) значения Mt, м
	Координаты, м			Координаты, м				
	X	Y	X	Y	R			
1	2	3	4	5	6	7	8	9
116	353345.77	1193445.0 0	-	353345.7 7	1193445.0 0	-	Метод спутниковых геодезически х измерений (определений)	-
117	353352.67	1193447.5 6	-	353352.5 3	1193447.5 0	-	Метод спутниковых геодезически х измерений (определений)	-
118	353353.82	1193444.3 8	-	353353.6 6	1193444.2 6	-	Метод спутниковых геодезически х измерений (определений)	-
119	353357.29	1193445.7 8	-	353353.9 9	1193443.2 4	-	Метод спутниковых геодезически х измерений (определений)	-
120	353355.11	1193452.3 0	-	353357.7 2	1193444.6 8	-	Метод спутниковых геодезически х измерений (определений)	-
121	353344.62	1193448.3 5	-	353355.1 2	1193452.3 2	-	Метод спутниковых геодезически х измерений (определений)	-
н121О	-	-	-	353344.6 0	1193448.3 6	-	Метод спутниковых геодезически х измерений (определений)	-

Сведения о зданиях, сооружениях, объектах незавершенного строительства, необходимые для исправления реестровых ошибок в сведениях об описании их местоположения

1. Сведения о характерных точках контура

здание

вид объекта недвижимости (здание, сооружение, объект незавершенного строительства)

с кадастровым номером 39:15:133303:864 :

Система координат МСК-39, зона 1

Зона № 1

Обозначение характерных точек контура	Содержатся в Едином государственном реестре недвижимости			Определены в ходе выполнения комплексных кадастровых работ			Метод опреде ления коор динат	Формулы, примененные для расчета средней квадратической погрешности определения координат характерных точек (Mt), м, с подставленными в такие формулы значениями и итоговые (вычисленные) значения Mt, м
	Координаты, м		Ради ус, м	Координаты, м		Ради ус, м		
	X	Y	R	X	Y	R		
1	2	3	4	5	6	7	8	9
116	353345.77	1193445.0 0	-	353345.7 7	1193445.0 0	-	Метод спутниковых геодезически х измерений (определений)	-

**2. Иные сведения об объекте недвижимости
с кадастровым номером: 39:15:133303:864 :**

1.

3. Пояснения к сведениям об объекте недвижимости с кадастровым номером 39:15:133303:864 :

1.

-

Сведения о зданиях, сооружениях, объектах незавершенного строительства, необходимые для исправления реестровых ошибок в сведениях об описании их местоположения

1. Сведения о характерных точках контура

здание

вид объекта недвижимости (здание, сооружение, объект незавершенного строительства)

с кадастровым номером 39:15:133303:933 :

Система координат МСК-39, зона 1

Зона № 1

Обозначение характерных точек контура	Содержатся в Едином государственном реестре недвижимости			Определены в ходе выполнения комплексных кадастровых работ			Метод опреде ления коор динат	Формулы, примененные для расчета средней квадратической погрешности определения координат характерных точек (Mt), м, с подставленными в такие формулы значениями и итоговые (вычисленные) значения Mt, м
	Координаты, м		Ради ус, м	Координаты, м		Ради ус, м		
	X	Y	R	X	Y	R		
1	2	3	4	5	6	7	8	9
122	353355.10	1193452.3 3	-	353355.1 2	1193452.3 2	-	Метод спутниковых геодезически х измерений (определений)	-
123	353352.56	1193459.0 4	-	353352.5 6	1193459.0 4	-	Метод спутниковых геодезически х измерений (определений)	-
124	353349.19	1193457.7 8	-	353349.1 9	1193457.7 8	-	Метод спутниковых геодезически х измерений (определений)	-
125	353350.46	1193454.4 3	-	353350.4 6	1193454.4 3	-	Метод спутниковых геодезически х измерений (определений)	-
126	353343.35	1193451.7 5	-	353343.3 5	1193451.7 5	-	Метод спутниковых геодезически х измерений (определений)	-
127	353344.61	1193448.3 8	-	353344.6 0	1193448.3 6	-	Метод спутниковых геодезически х измерений (определений)	-
122	353355.10	1193452.3 3	-	353355.1 2	1193452.3 2	-	Метод спутниковых геодезически х измерений (определений)	-

Сведения о зданиях, сооружениях, объектах незавершенного строительства, необходимые для исправления реестровых ошибок в сведениях об описании их местоположения
--

2. Иные сведения об объекте недвижимости с кадастровым номером: 39:15:133303:933 :

1.

3. Пояснения к сведениям об объекте недвижимости с кадастровым номером 39:15:133303:933 :
--

1.

-

Сведения о зданиях, сооружениях, объектах незавершенного строительства, необходимые для исправления реестровых ошибок в сведениях об описании их местоположения

1. Сведения о характерных точках контура

здание

вид объекта недвижимости (здание, сооружение, объект незавершенного строительства)

с кадастровым номером 39:15:133303:888 :

Система координат МСК-39, зона 1

Зона № 1

Обозначение характерных точек контура	Содержатся в Едином государственном реестре недвижимости			Определены в ходе выполнения комплексных кадастровых работ			Метод опреде ления коор динат	Формулы, примененные для расчета средней квадратической погрешности определения координат характерных точек (Mt), м, с подставленными в такие формулы значениями и итоговые (вычисленные) значения Mt, м
	Координаты, м		Ради ус, м	Координаты, м		Ради ус, м		
	X	Y	R	X	Y	R		
1	2	3	4	5	6	7	8	9
128	353342.19	1193455.1 4	-	353342.1 9	1193455.1 4	-	Метод спутниковых геодезически х измерений (определений)	-
129	353348.10	1193457.3 4	-	353340.9 8	1193458.3 6	-	Метод спутниковых геодезически х измерений (определений)	-
130	353346.90	1193460.5 7	-	353346.9 0	1193460.5 7	-	Метод спутниковых геодезически х измерений (определений)	-
131	353340.98	1193458.3 6	-	353348.1 9	1193461.0 8	-	Метод спутниковых геодезически х измерений (определений)	-
124	-	-	-	353349.1 9	1193457.7 8	-	Метод спутниковых геодезически х измерений (определений)	-
129	-	-	-	353348.1 0	1193457.3 4	-	Метод спутниковых геодезически х измерений (определений)	-
128	353342.19	1193455.1 4	-	353342.1 9	1193455.1 4	-	Метод спутниковых геодезически х измерений (определений)	-

Сведения о зданиях, сооружениях, объектах незавершенного строительства, необходимые для исправления реестровых ошибок в сведениях об описании их местоположения
--

2. Иные сведения об объекте недвижимости с кадастровым номером: 39:15:133303:888 :

1.

3. Пояснения к сведениям об объекте недвижимости с кадастровым номером 39:15:133303:888 :
--

1.

-

**Сведения о зданиях, сооружениях, объектах незавершенного строительства,
необходимые для исправления реестровых ошибок в сведениях об описании их
местоположения**

1. Сведения о характерных точках контура

Здание

вид объекта недвижимости (здание, сооружение, объект незавершенного строительства)

с кадастровым номером 39:15:133303:765 :

Система координат МСК-39, зона 1

Зона № 1

Обозначение характерных точек контура	Содержатся в Едином государственном реестре недвижимости			Определены в ходе выполнения комплексных кадастровых работ			Метод опреде ления коор динат	Формулы, примененные для расчета средней квадратической погрешности определения координат характерных точек (Mt), м, с подставленными в такие формулы значениями и итоговые (вычисленные) значения Mt, м
	Координаты, м		Ради ус, м	Координаты, м		Ради ус, м		
	X	Y	R	X	Y	R		
1	2	3	4	5	6	7	8	9
132	353351.90	1193465.9 6	-	353351.9 0	1193465.9 6	-	Метод спутниковых геодезически х измерений (определений)	-
133	353346.74	1193479.4 0	-	353346.7 4	1193479.4 0	-	Метод спутниковых геодезически х измерений (определений)	-
134	353342.77	1193477.8 9	-	353342.7 7	1193477.8 9	-	Метод спутниковых геодезически х измерений (определений)	-
135	353347.94	1193464.4 4	-	353342.8 5	1193477.6 7	-	Метод спутниковых геодезически х измерений (определений)	-
н143О	-	-	-	353344.1 8	1193474.2 3	-	Метод спутниковых геодезически х измерений (определений)	-
н144О	-	-	-	353345.4 0	1193471.0 5	-	Метод спутниковых геодезически х измерений (определений)	-
н124О	-	-	-	353346.6 5	1193467.7 7	-	Метод спутниковых геодезически х измерений (определений)	-

[illegible]

Сведения о зданиях, сооружениях, объектах незавершенного строительства, необходимые для исправления реестровых ошибок в сведениях об описании их местоположения

1. Сведения о характерных точках контура

здание

вид объекта недвижимости (здание, сооружение, объект незавершенного строительства)

с кадастровым номером 39:15:133303:765 :

Система координат МСК-39, зона 1

Зона № 1

Обозначение характерных точек контура	Содержатся в Едином государственном реестре недвижимости		Определены в ходе выполнения комплексных кадастровых работ		Метод опреде ления коор динат	Формулы, примененные для расчета средней квадратической погрешности определения координат характерных точек (Mt), м, с подставленными в такие формулы значениями и итоговые (вычисленные) значения Mt, м		
	Координаты, м		Ради ус, м	Координаты, м			Ради ус, м	
	X	Y	R	X			Y	R
1	2	3	4	5	6	7	8	9
135	-	-	-	353347.9 4	1193464.4 4	-	Метод спутниковых геодезически х измерений (определений)	-
132	353351.90	1193465.9 6	-	353351.9 0	1193465.9 6	-	Метод спутниковых геодезически х измерений (определений)	-

**2. Иные сведения об объекте недвижимости
с кадастровым номером: 39:15:133303:765 :**

1.

3. Пояснения к сведениям об объекте недвижимости с кадастровым номером 39:15:133303:765 :

1.

-

Сведения о зданиях, сооружениях, объектах незавершенного строительства, необходимые для исправления реестровых ошибок в сведениях об описании их местоположения

1. Сведения о характерных точках контура

здание

вид объекта недвижимости (здание, сооружение, объект незавершенного строительства)

с кадастровым номером 39:15:133303:1043 :

Система координат МСК-39, зона 1

Зона № 1

Обозначение характерных точек контура	Содержатся в Едином государственном реестре недвижимости		Ради ус, м	Определены в ходе выполнения комплексных кадастровых работ		Ради ус, м	Метод опреде ления коор динат	Формулы, примененные для расчета средней квадратической погрешности определения координат характерных точек (Mt), м, с подставленными в такие формулы значениями и итоговые (вычисленные) значения Mt, м
	Координаты, м			Координаты, м				
	X	Y	R	X	Y	R		
1	2	3	4	5	6	7	8	9
136	353345.54	1193467.3 6	-	353346.6 5	1193467.7 7	-	Метод спутниковых геодезически х измерений (определений)	-
137	353344.34	1193470.7 2	-	353345.4 0	1193471.0 5	-	Метод спутниковых геодезически х измерений (определений)	-
138	353337.43	1193468.1 3	-	353337.4 3	1193468.1 3	-	Метод спутниковых геодезически х измерений (определений)	-
139	353338.63	1193464.7 7	-	353338.6 3	1193464.7 7	-	Метод спутниковых геодезически х измерений (определений)	-
136	-	-	-	353345.5 4	1193467.3 6	-	Метод спутниковых геодезически х измерений (определений)	-
136	353345.54	1193467.3 6	-	353346.6 5	1193467.7 7	-	Метод спутниковых геодезически х измерений (определений)	-

2. Иные сведения об объекте недвижимости

с кадастровым номером: 39:15:133303:1043 :

1.

3. Пояснения к сведениям об объекте недвижимости с кадастровым номером 39:15:133303:1043 :

1.

-

Сведения о зданиях, сооружениях, объектах незавершенного строительства, необходимые для исправления реестровых ошибок в сведениях об описании их местоположения

1. Сведения о характерных точках контура

здание

вид объекта недвижимости (здание, сооружение, объект незавершенного строительства)

с кадастровым номером 39:15:133303:959 :

Система координат МСК-39, зона 1

Зона № 1

Обозначение характерных точек контура	Содержатся в Едином государственном реестре недвижимости		Определены в ходе выполнения комплексных кадастровых работ		Метод опреде ления коор динат	Формулы, примененные для расчета средней квадратической погрешности определения координат характерных точек (Mt), м, с подставленными в такие формулы значениями и итоговые (вычисленные) значения Mt, м		
	Координаты, м		Ради ус, м	Координаты, м			Ради ус, м	
	X	Y	R	X			Y	R
1	2	3	4	5	6	7	8	9
138	353337.43	1193468.1 3	-	353337.4 3	1193468.1 3	-	Метод спутниковых геодезически х измерений (определений)	-
137	353344.34	1193470.7 2	-	353336.3 2	1193471.4 7	-	Метод спутниковых геодезически х измерений (определений)	-
140	353344.54	1193470.7 9	-	353343.4 2	1193473.9 9	-	Метод спутниковых геодезически х измерений (определений)	-
141	353343.42	1193473.9 9	-	353344.1 7	1193474.2 4	-	Метод спутниковых геодезически х измерений (определений)	-
142	353336.32	1193471.4 7	-	353345.4 0	1193471.0 5	-	Метод спутниковых геодезически х измерений (определений)	-
138	353337.43	1193468.1 3	-	353337.4 3	1193468.1 3	-	Метод спутниковых геодезически х измерений (определений)	-

2. Иные сведения об объекте недвижимости

с кадастровым номером: 39:15:133303:959 :

1.

3. Пояснения к сведениям об объекте недвижимости с кадастровым номером 39:15:133303:959 :

1.

-

Сведения о зданиях, сооружениях, объектах незавершенного строительства, необходимые для исправления реестровых ошибок в сведениях об описании их местоположения

1. Сведения о характерных точках контура

здание

вид объекта недвижимости (здание, сооружение, объект незавершенного строительства)

с кадастровым номером 39:15:133303:1036 :

Система координат МСК-39, зона 1

Зона № 1

Обозначение характерных точек контура	Содержатся в Едином государственном реестре недвижимости			Определены в ходе выполнения комплексных кадастровых работ			Метод опреде ления коор динат	Формулы, примененные для расчета средней квадратической погрешности определения координат характерных точек (Mt), м, с подставленными в такие формулы значениями и итоговые (вычисленные) значения Mt, м
	Координаты, м		Ради ус, м	Координаты, м		Ради ус, м		
	X	Y	R	X	Y	R		
1	2	3	4	5	6	7	8	9
143	353340.56	1193480.28	-	353341.77	1193480.72	-	Метод спутниковых геодезически х измерений (определений)	-
144	353339.14	1193484.10	-	353340.42	1193484.58	-	Метод спутниковых геодезически х измерений (определений)	-
145	353332.55	1193481.74	-	353332.55	1193481.74	-	Метод спутниковых геодезически х измерений (определений)	-
146	353333.97	1193477.93	-	353333.97	1193477.93	-	Метод спутниковых геодезически х измерений (определений)	-
143	-	-	-	353340.56	1193480.28	-	Метод спутниковых геодезически х измерений (определений)	-
143	353340.56	1193480.28	-	353341.77	1193480.72	-	Метод спутниковых геодезически х измерений (определений)	-

2. Иные сведения об объекте недвижимости

с кадастровым номером: 39:15:133303:1036 :

1.

3. Пояснения к сведениям об объекте недвижимости с кадастровым номером 39:15:133303:1036 :

1.

-

Сведения о зданиях, сооружениях, объектах незавершенного строительства, необходимые для исправления реестровых ошибок в сведениях об описании их местоположения

1. Сведения о характерных точках контура

здание

вид объекта недвижимости (здание, сооружение, объект незавершенного строительства)

с кадастровым номером 39:15:133303:1197 :

Система координат МСК-39, зона 1

Зона № 1

Обозначение характерных точек контура	Содержатся в Едином государственном реестре недвижимости			Определены в ходе выполнения комплексных кадастровых работ			Метод опреде ления коор динат	Формулы, примененные для расчета средней квадратической погрешности определения координат характерных точек (Mt), м, с подставленными в такие формулы значениями и итоговые (вычисленные) значения Mt, м
	Координаты, м		Ради ус, м	Координаты, м		Ради ус, м		
	X	Y	R	X	Y	R		
1	2	3	4	5	6	7	8	9
133	353346.74	1193479.4 0	-	353346.7 4	1193479.4 0	-	Метод спутниковых геодезически х измерений (определений)	-
147	353344.08	1193486.9 4	-	353344.0 8	1193486.9 4	-	Метод спутниковых геодезически х измерений (определений)	-
148	353341.49	1193494.5 1	-	353341.4 9	1193494.5 1	-	Метод спутниковых геодезически х измерений (определений)	-
149	353337.54	1193493.0 1	-	353337.5 4	1193493.0 1	-	Метод спутниковых геодезически х измерений (определений)	-
150	353340.12	1193485.4 4	-	353337.8 0	1193492.2 4	-	Метод спутниковых геодезически х измерений (определений)	-
134	353342.77	1193477.8 9	-	353340.1 2	1193485.4 4	-	Метод спутниковых геодезически х измерений (определений)	-
144	-	-	-	353340.4 2	1193484.5 8	-	Метод спутниковых геодезически х измерений (определений)	-

Сведения о зданиях, сооружениях, объектах незавершенного строительства, необходимые для исправления реестровых ошибок в сведениях об описании их местоположения

1. Сведения о характерных точках контура

здание

вид объекта недвижимости (здание, сооружение, объект незавершенного строительства)

с кадастровым номером 39:15:133303:1197 :

Система координат МСК-39, зона 1

Зона № 1

Обозначение характерных точек контура	Содержатся в Едином государственном реестре недвижимости		Определены в ходе выполнения комплексных кадастровых работ		Метод опреде ления коор динат	Формулы, примененные для расчета средней квадратической погрешности определения координат характерных точек (Mt), м, с подставленными в такие формулы значениями и итоговые (вычисленные) значения Mt, м		
	Координаты, м		Ради ус, м	Координаты, м			Ради ус, м	
	X	Y	R	X			Y	R
1	2	3	4	5	6	7	8	9
143	-	-	-	353341.7 7	1193480.7 2	-	Метод спутниковых геодезически х измерений (определений)	-
134	-	-	-	353342.7 7	1193477.8 9	-	Метод спутниковых геодезически х измерений (определений)	-
133	353346.74	1193479.4 0	-	353346.7 4	1193479.4 0	-	Метод спутниковых геодезически х измерений (определений)	-

2. Иные сведения об объекте недвижимости

с кадастровым номером: 39:15:133303:1197 :

1.

3. Пояснения к сведениям об объекте недвижимости с кадастровым номером 39:15:133303:1197 :

1.

-

Сведения о зданиях, сооружениях, объектах незавершенного строительства, необходимые для исправления реестровых ошибок в сведениях об описании их местоположения

1. Сведения о характерных точках контура

здание

вид объекта недвижимости (здание, сооружение, объект незавершенного строительства)

с кадастровым номером 39:15:133303:1121 :

Система координат МСК-39, зона 1

Зона № 1

Обозначение характерных точек контура	Содержатся в Едином государственном реестре недвижимости			Определены в ходе выполнения комплексных кадастровых работ			Метод опреде ления коор динат	Формулы, примененные для расчета средней квадратической погрешности определения координат характерных точек (Mt), м, с подставленными в такие формулы значениями и итоговые (вычисленные) значения Mt, м
	Координаты, м		Ради ус, м	Координаты, м		Ради ус, м		
	X	Y	R	X	Y	R		
1	2	3	4	5	6	7	8	9
н150О	-	-	-	353321.3 8	1193486.2 8	-	Метод спутниковых геодезически х измерений (определений)	-
н152О	-	-	-	353322.8 6	1193486.8 0	-	Метод спутниковых геодезически х измерений (определений)	-
н153О	-	-	-	353324.7 8	1193487.5 4	-	Метод спутниковых геодезически х измерений (определений)	-
н154О	-	-	-	353322.5 5	1193493.8 8	-	Метод спутниковых геодезически х измерений (определений)	-
н151О	-	-	-	353319.1 6	1193492.6 4	-	Метод спутниковых геодезически х измерений (определений)	-
н150О	-	-	-	353321.3 8	1193486.2 8	-	Метод спутниковых геодезически х измерений (определений)	-

2. Иные сведения об объекте недвижимости

с кадастровым номером: 39:15:133303:1121 :

1.

3. Пояснения к сведениям об объекте недвижимости с кадастровым номером 39:15:133303:1121 :

1.

-

Сведения о зданиях, сооружениях, объектах незавершенного строительства, необходимые для исправления реестровых ошибок в сведениях об описании их местоположения

1. Сведения о характерных точках контура

здание

вид объекта недвижимости (здание, сооружение, объект незавершенного строительства)

с кадастровым номером 39:15:133303:1160 :

Система координат МСК-39, зона 1

Зона № 1

Обозначение характерных точек контура	Содержатся в Едином государственном реестре недвижимости			Определены в ходе выполнения комплексных кадастровых работ			Метод опреде ления коор динат	Формулы, примененные для расчета средней квадратической погрешности определения координат характерных точек (Mt), м, с подставленными в такие формулы значениями и итоговые (вычисленные) значения Mt, м
	Координаты, м		Ради ус, м	Координаты, м		Ради ус, м		
	X	Y	R	X	Y	R		
1	2	3	4	5	6	7	8	9
н141О	-	-	-	353368.3 7	1193402.6 9	-	Метод спутниковых геодезически х измерений (определений)	0.1
н138О	-	-	-	353367.1 2	1193406.0 7	-	Метод спутниковых геодезически х измерений (определений)	0.1
н137О	-	-	-	353366.7 2	1193405.9 2	-	Метод спутниковых геодезически х измерений (определений)	0.1
н136О	-	-	-	353360.7 0	1193403.5 2	-	Метод спутниковых геодезически х измерений (определений)	0.1
н139О	-	-	-	353361.9 8	1193400.1 0	-	Метод спутниковых геодезически х измерений (определений)	0.1
н140О	-	-	-	353367.8 2	1193402.4 8	-	Метод спутниковых геодезически х измерений (определений)	0.1
н169О	-	-	-	353368.3 4	1193402.6 9	-	Метод спутниковых геодезически х измерений (определений)	0.1

Сведения о зданиях, сооружениях, объектах незавершенного строительства, необходимые для исправления реестровых ошибок в сведениях об описании их местоположения

1. Сведения о характерных точках контура

здание

вид объекта недвижимости (здание, сооружение, объект незавершенного строительства)

с кадастровым номером 39:15:133303:1160 :

Система координат МСК-39, зона 1

Зона № 1

Обозначение характерных точек контура	Содержатся в Едином государственном реестре недвижимости			Определены в ходе выполнения комплексных кадастровых работ			Метод опреде ления коор динат	Формулы, примененные для расчета средней квадратической погрешности определения координат характерных точек (Mt), м, с подставленными в такие формулы значениями и итоговые (вычисленные) значения Mt, м
	Координаты, м		Ради ус, м	Координаты, м		Ради ус, м		
	X	Y	R	X	Y	R		
1	2	3	4	5	6	7	8	9
н141О	-	-	-	353368.3 7	1193402.6 9	-	Метод спутниковых геодезически х измерений (определений)	0.1

**2. Иные сведения об объекте недвижимости
с кадастровым номером: 39:15:133303:1160 :**

1.

3. Пояснения к сведениям об объекте недвижимости с кадастровым номером 39:15:133303:1160 :

1.

-

Сведения о зданиях, сооружениях, объектах незавершенного строительства, необходимые для исправления реестровых ошибок в сведениях об описании их местоположения

1. Сведения о характерных точках контура

здание

вид объекта недвижимости (здание, сооружение, объект незавершенного строительства)

с кадастровым номером 39:15:133303:798 :

Система координат МСК-39, зона 1

Зона № 1

Обозначение характерных точек контура	Содержатся в Едином государственном реестре недвижимости			Определены в ходе выполнения комплексных кадастровых работ			Метод опреде ления коор динат	Формулы, примененные для расчета средней квадратической погрешности определения координат характерных точек (Mt), м, с подставленными в такие формулы значениями и итоговые (вычисленные) значения Mt, м
	Координаты, м		Ради ус, м	Координаты, м		Ради ус, м		
	X	Y	R	X	Y	R		
1	2	3	4	5	6	7	8	9
151	353324.68	1193415.7 6	-	353324.6 0	1193415.6 1	-	Метод спутниковых геодезически х измерений (определений)	0.1
152	353326.23	1193411.9 9	-	353326.2 3	1193411.9 9	-	Метод спутниковых геодезически х измерений (определений)	0.1
153	353331.90	1193414.3 2	-	353333.8 8	1193415.1 2	-	Метод спутниковых геодезически х измерений (определений)	0.1
154	353330.35	1193418.0 9	-	353333.7 5	1193415.4 5	-	Метод спутниковых геодезически х измерений (определений)	0.1
н186О	-	-	-	353332.4 2	1193418.7 5	-	Метод спутниковых геодезически х измерений (определений)	0.1
151	353324.68	1193415.7 6	-	353324.6 0	1193415.6 1	-	Метод спутниковых геодезически х измерений (определений)	0.1

**2. Иные сведения об объекте недвижимости
с кадастровым номером: 39:15:133303:798 :**

1.

3. Пояснения к сведениям об объекте недвижимости с кадастровым номером 39:15:133303:798 :

1.

-

**Сведения о зданиях, сооружениях, объектах незавершенного строительства,
необходимые для исправления реестровых ошибок в сведениях об описании их
местоположения**

1. Сведения о характерных точках контура

Здание

вид объекта недвижимости (здание, сооружение, объект незавершенного строительства)

с кадастровым номером 39:15:133303:698 :

Система координат МСК-39, зона 1

Зона № 1

Обозначение характерных точек контура	Содержатся в Едином государственном реестре недвижимости			Определены в ходе выполнения комплексных кадастровых работ			Метод опреде ления коор динат	Формулы, примененные для расчета средней квадратической погрешности определения координат характерных точек (Mt), м, с подставленными в такие формулы значениями и итоговые (вычисленные) значения Mt, м
	Координаты, м		Ради ус, м	Координаты, м		Ради ус, м		
	X	Y	R	X	Y	R		
1	2	3	4	5	6	7	8	9
155	353324.65	1193415.4 9	-	353324.6 0	1193415.6 1	-	Метод спутниковых геодезически х измерений (определений)	0.1
156	353330.94	1193418.0 7	-	353323.1 4	1193419.1 8	-	Метод спутниковых геодезически х измерений (определений)	0.1
157	353329.47	1193421.6 7	-	353328.9 8	1193421.4 9	-	Метод спутниковых геодезически х измерений (определений)	0.1
158	353323.14	1193419.1 8	-	353329.4 7	1193421.6 7	-	Метод спутниковых геодезически х измерений (определений)	0.1
н182О	-	-	-	353330.2 1	1193423.1 3	-	Метод спутниковых геодезически х измерений (определений)	0.1
н183О	-	-	-	353332.1 9	1193423.8 8	-	Метод спутниковых геодезически х измерений (определений)	0.1
н188О	-	-	-	353333.8 5	1193419.7 0	-	Метод спутниковых геодезически х измерений (определений)	0.1

Сведения о зданиях, сооружениях, объектах незавершенного строительства, необходимые для исправления реестровых ошибок в сведениях об описании их местоположения

1. Сведения о характерных точках контура

здание

вид объекта недвижимости (здание, сооружение, объект незавершенного строительства)

с кадастровым номером 39:15:133303:698 :

Система координат МСК-39, зона 1

Зона № 1

Обозначение характерных точек контура	Содержатся в Едином государственном реестре недвижимости		Определены в ходе выполнения комплексных кадастровых работ		Метод опреде ления коор динат	Формулы, примененные для расчета средней квадратической погрешности определения координат характерных точек (Mt), м, с подставленными в такие формулы значениями и итоговые (вычисленные) значения Mt, м		
	Координаты, м		Ради ус, м	Координаты, м			Ради ус, м	
	X	Y	R	X			Y	R
1	2	3	4	5	6	7	8	9
н187О	-	-	-	353332.2 9	1193419.0 7	-	Метод спутниковых геодезически х измерений (определений)	0.1
н186О	-	-	-	353332.4 2	1193418.7 5	-	Метод спутниковых геодезически х измерений (определений)	0.1
155	353324.65	1193415.4 9	-	353324.6 0	1193415.6 1	-	Метод спутниковых геодезически х измерений (определений)	0.1

**2. Иные сведения об объекте недвижимости
с кадастровым номером: 39:15:133303:698 :**

1.

3. Пояснения к сведениям об объекте недвижимости с кадастровым номером 39:15:133303:698 :

1.

-

Сведения о зданиях, сооружениях, объектах незавершенного строительства, необходимые для исправления реестровых ошибок в сведениях об описании их местоположения

1. Сведения о характерных точках контура

здание

вид объекта недвижимости (здание, сооружение, объект незавершенного строительства)

с кадастровым номером 39:15:133303:683 :

Система координат МСК-39, зона 1

Зона № 1

Обозначение характерных точек контура	Содержатся в Едином государственном реестре недвижимости			Определены в ходе выполнения комплексных кадастровых работ			Метод опреде ления коор динат	Формулы, примененные для расчета средней квадратической погрешности определения координат характерных точек (Mt), м, с подставленными в такие формулы значениями и итоговые (вычисленные) значения Mt, м
	Координаты, м		Ради ус, м	Координаты, м		Ради ус, м		
	X	Y	R	X	Y	R		
1	2	3	4	5	6	7	8	9
159	353321.88	1193418.7 0	-	353321.8 8	1193418.7 0	-	Метод спутниковых геодезически х измерений (определений)	0.1
160	353328.98	1193421.4 9	-	353320.4 8	1193422.2 8	-	Метод спутниковых геодезически х измерений (определений)	0.1
161	353327.58	1193425.0 7	-	353321.7 4	1193422.8 0	-	Метод спутниковых геодезически х измерений (определений)	0.1
162	353320.48	1193422.2 8	-	353327.5 8	1193425.0 7	-	Метод спутниковых геодезически х измерений (определений)	0.1
160	-	-	-	353328.9 8	1193421.4 9	-	Метод спутниковых геодезически х измерений (определений)	0.1
158	-	-	-	353323.1 4	1193419.1 8	-	Метод спутниковых геодезически х измерений (определений)	0.1
159	353321.88	1193418.7 0	-	353321.8 8	1193418.7 0	-	Метод спутниковых геодезически х измерений (определений)	0.1

Сведения о зданиях, сооружениях, объектах незавершенного строительства, необходимые для исправления реестровых ошибок в сведениях об описании их местоположения
--

2. Иные сведения об объекте недвижимости с кадастровым номером: 39:15:133303:683 :

1.

3. Пояснения к сведениям об объекте недвижимости с кадастровым номером 39:15:133303:683 :
--

1.

-

**Сведения о зданиях, сооружениях, объектах незавершенного строительства,
необходимые для исправления реестровых ошибок в сведениях об описании их
местоположения**

1. Сведения о характерных точках контура

Здание

вид объекта недвижимости (здание, сооружение, объект незавершенного строительства)

с кадастровым номером 39:15:133303:736 :

Система координат МСК-39, зона 1

Зона № 1

Обозначение характерных точек контура	Содержатся в Едином государственном реестре недвижимости			Определены в ходе выполнения комплексных кадастровых работ			Метод опреде ления коор динат	Формулы, примененные для расчета средней квадратической погрешности определения координат характерных точек (Mt), м, с подставленными в такие формулы значениями и итоговые (вычисленные) значения Mt, м
	Координаты, м		Ради ус, м	Координаты, м		Ради ус, м		
	X	Y	R	X	Y	R		
1	2	3	4	5	6	7	8	9
163	353336.91	1193430.7 2	-	353336.9 1	1193430.7 2	-	Метод спутниковых геодезически х измерений (определений)	0.1
164	353331.17	1193428.3 6	-	353338.6 2	1193426.5 5	-	Метод спутниковых геодезически х измерений (определений)	0.1
165	353332.88	1193424.2 0	-	353338.4 0	1193426.1 5	-	Метод спутниковых геодезически х измерений (определений)	0.1
166	353338.62	1193426.5 5	-	353332.1 9	1193423.8 8	-	Метод спутниковых геодезически х измерений (определений)	0.1
н182О	-	-	-	353330.2 1	1193423.1 3	-	Метод спутниковых геодезически х измерений (определений)	0.1
157	-	-	-	353329.4 7	1193421.6 7	-	Метод спутниковых геодезически х измерений (определений)	0.1
160	-	-	-	353328.9 8	1193421.4 9	-	Метод спутниковых геодезически х измерений (определений)	0.1

Сведения о зданиях, сооружениях, объектах незавершенного строительства, необходимые для исправления реестровых ошибок в сведениях об описании их местоположения

1. Сведения о характерных точках контура

здание

вид объекта недвижимости (здание, сооружение, объект незавершенного строительства)

с кадастровым номером 39:15:133303:736 :

Система координат МСК-39, зона 1

Зона № 1

Обозначение характерных точек контура	Содержатся в Едином государственном реестре недвижимости		Ради ус, м	Определены в ходе выполнения комплексных кадастровых работ		Ради ус, м	Метод опреде ления коор динат	Формулы, примененные для расчета средней квадратической погрешности определения координат характерных точек (Mt), м, с подставленными в такие формулы значениями и итоговые (вычисленные) значения Mt, м
	Координаты, м		Координаты, м					
	X	Y	R	X	Y	R		
1	2	3	4	5	6	7	8	9
161	-	-	-	353327.5 8	1193425.0 7	-	Метод спутниковых геодезически х измерений (определений)	0.1
н181О	-	-	-	353329.1 9	1193425.7 2	-	Метод спутниковых геодезически х измерений (определений)	0.1
н180О	-	-	-	353328.5 4	1193427.3 7	-	Метод спутниковых геодезически х измерений (определений)	0.1
163	353336.91	1193430.7 2	-	353336.9 1	1193430.7 2	-	Метод спутниковых геодезически х измерений (определений)	0.1

**2. Иные сведения об объекте недвижимости
с кадастровым номером: 39:15:133303:736 :**

1.

3. Пояснения к сведениям об объекте недвижимости с кадастровым номером 39:15:133303:736 :

1.

-

Сведения о зданиях, сооружениях, объектах незавершенного строительства, необходимые для исправления реестровых ошибок в сведениях об описании их местоположения

1. Сведения о характерных точках контура

здание

вид объекта недвижимости (здание, сооружение, объект незавершенного строительства)

с кадастровым номером 39:15:133303:1033 :

Система координат МСК-39, зона 1

Зона № 1

Обозначение характерных точек контура	Содержатся в Едином государственном реестре недвижимости			Определены в ходе выполнения комплексных кадастровых работ			Метод опреде ления коор динат	Формулы, примененные для расчета средней квадратической погрешности определения координат характерных точек (Mt), м, с подставленными в такие формулы значениями и итоговые (вычисленные) значения Mt, м
	Координаты, м		Ради ус, м	Координаты, м		Ради ус, м		
	X	Y	R	X	Y	R		
1	2	3	4	5	6	7	8	9
167	353317.35	1193433.6 2	-	353317.3 5	1193433.6 2	-	Метод спутниковых геодезически х измерений (определений)	0.1
168	353318.77	1193430.1 9	-	353318.7 7	1193430.1 9	-	Метод спутниковых геодезически х измерений (определений)	0.1
169	353326.18	1193433.1 9	-	353326.1 8	1193433.1 9	-	Метод спутниковых геодезически х измерений (определений)	0.1
170	353324.77	1193436.6 2	-	353325.4 3	1193435.0 2	-	Метод спутниковых геодезически х измерений (определений)	0.1
170	-	-	-	353324.7 7	1193436.6 2	-	Метод спутниковых геодезически х измерений (определений)	0.1
167	353317.35	1193433.6 2	-	353317.3 5	1193433.6 2	-	Метод спутниковых геодезически х измерений (определений)	0.1

**2. Иные сведения об объекте недвижимости
с кадастровым номером: 39:15:133303:1033 :**

1.

3. Пояснения к сведениям об объекте недвижимости с кадастровым номером 39:15:133303:1033 :

1. -

Сведения о зданиях, сооружениях, объектах незавершенного строительства, необходимые для исправления реестровых ошибок в сведениях об описании их местоположения

1. Сведения о характерных точках контура

здание

вид объекта недвижимости (здание, сооружение, объект незавершенного строительства)

с кадастровым номером 39:15:133303:723 :

Система координат МСК-39, зона 1

Зона № 1

Обозначение характерных точек контура	Содержатся в Едином государственном реестре недвижимости			Определены в ходе выполнения комплексных кадастровых работ			Метод опреде ления коор динат	Формулы, примененные для расчета средней квадратической погрешности определения координат характерных точек (Mt), м, с подставленными в такие формулы значениями и итоговые (вычисленные) значения Mt, м
	Координаты, м		Ради ус, м	Координаты, м		Ради ус, м		
	X	Y	R	X	Y	R		
1	2	3	4	5	6	7	8	9
171	353331.52	1193445.6 9	-	353320.8 5	1193442.6 6	-	Метод спутниковых геодезически х измерений (определений)	0.1
172	353332.98	1193441.7 3	-	353322.0 1	1193439.5 2	-	Метод спутниковых геодезически х измерений (определений)	0.1
173	353340.10	1193444.3 5	-	353322.7 1	1193437.7 5	-	Метод спутниковых геодезически х измерений (определений)	0.1
174	353340.42	1193443.4 8	-	353324.3 3	1193438.3 4	-	Метод спутниковых геодезически х измерений (определений)	0.1
175	353343.42	1193444.5 8	-	353332.7 5	1193441.6 4	-	Метод спутниковых геодезически х измерений (определений)	0.1
176	353341.65	1193449.4 1	-	353331.4 4	1193445.5 6	-	Метод спутниковых геодезически х измерений (определений)	0.1
н211О	-	-	-	353324.0 0	1193442.6 3	-	Метод спутниковых геодезически х измерений (определений)	0.1

Сведения о зданиях, сооружениях, объектах незавершенного строительства, необходимые для исправления реестровых ошибок в сведениях об описании их местоположения

1. Сведения о характерных точках контура

здание

вид объекта недвижимости (здание, сооружение, объект незавершенного строительства)

с кадастровым номером 39:15:133303:723 :

Система координат МСК-39, зона 1

Зона № 1

Обозначение характерных точек контура	Содержатся в Едином государственном реестре недвижимости		Определены в ходе выполнения комплексных кадастровых работ		Метод опреде ления коор динат	Формулы, примененные для расчета средней квадратической погрешности определения координат характерных точек (Mt), м, с подставленными в такие формулы значениями и итоговые (вычисленные) значения Mt, м		
	Координаты, м		Ради ус, м	Координаты, м			Ради ус, м	
	X	Y	R	X			Y	R
1	2	3	4	5	6	7	8	9
н210О	-	-	-	353323.6 0	1193443.6 8	-	Метод спутниковых геодезически х измерений (определений)	0.1
н203О	-	-	-	353322.2 9	1193443.1 9	-	Метод спутниковых геодезически х измерений (определений)	0.1
171	353331.52	1193445.6 9	-	353320.8 5	1193442.6 6	-	Метод спутниковых геодезически х измерений (определений)	0.1

2. Иные сведения об объекте недвижимости

с кадастровым номером: 39:15:133303:723 :

1.

3. Пояснения к сведениям об объекте недвижимости с кадастровым номером 39:15:133303:723 :

1.

-

Сведения о зданиях, сооружениях, объектах незавершенного строительства, необходимые для исправления реестровых ошибок в сведениях об описании их местоположения

1. Сведения о характерных точках контура

здание

вид объекта недвижимости (здание, сооружение, объект незавершенного строительства)

с кадастровым номером 39:15:133303:981 :

Система координат МСК-39, зона 1

Зона № 1

Обозначение характерных точек контура	Содержатся в Едином государственном реестре недвижимости			Определены в ходе выполнения комплексных кадастровых работ			Метод опреде ления коор динат	Формулы, примененные для расчета средней квадратической погрешности определения координат характерных точек (Mt), м, с подставленными в такие формулы значениями и итоговые (вычисленные) значения Mt, м
	Координаты, м		Ради ус, м	Координаты, м		Ради ус, м		
	X	Y	R	X	Y	R		
1	2	3	4	5	6	7	8	9
177	353320.15	1193444.5 6	-	353321.5 4	1193445.0 7	-	Метод спутниковых геодезически х измерений (определений)	0.1
178	353318.35	1193448.5 4	-	353321.2 7	1193445.9 3	-	Метод спутниковых геодезически х измерений (определений)	0.1
179	353311.93	1193445.7 4	-	353320.0 4	1193449.2 8	-	Метод спутниковых геодезически х измерений (определений)	0.1
180	353313.64	1193441.7 6	-	353318.3 5	1193448.5 4	-	Метод спутниковых геодезически х измерений (определений)	0.1
179	-	-	-	353311.9 3	1193445.7 4	-	Метод спутниковых геодезически х измерений (определений)	0.1
180	-	-	-	353313.6 4	1193441.7 6	-	Метод спутниковых геодезически х измерений (определений)	0.1
177	353320.15	1193444.5 6	-	353321.5 4	1193445.0 7	-	Метод спутниковых геодезически х измерений (определений)	0.1

Сведения о зданиях, сооружениях, объектах незавершенного строительства, необходимые для исправления реестровых ошибок в сведениях об описании их местоположения
--

2. Иные сведения об объекте недвижимости с кадастровым номером: 39:15:133303:981 :

1.

3. Пояснения к сведениям об объекте недвижимости с кадастровым номером 39:15:133303:981 :
--

1.

-

Сведения о зданиях, сооружениях, объектах незавершенного строительства, необходимые для исправления реестровых ошибок в сведениях об описании их местоположения

1. Сведения о характерных точках контура

здание

вид объекта недвижимости (здание, сооружение, объект незавершенного строительства)

с кадастровым номером 39:15:133303:880 :

Система координат МСК-39, зона 1

Зона № 1

Обозначение характерных точек контура	Содержатся в Едином государственном реестре недвижимости			Определены в ходе выполнения комплексных кадастровых работ			Метод опреде ления коор динат	Формулы, примененные для расчета средней квадратической погрешности определения координат характерных точек (Mt), м, с подставленными в такие формулы значениями и итоговые (вычисленные) значения Mt, м
	Координаты, м		Ради ус, м	Координаты, м		Ради ус, м		
	X	Y	R	X	Y	R		
1	2	3	4	5	6	7	8	9
181	353327.56	1193455.9 2	-	353327.5 6	1193455.9 2	-	Метод спутниковых геодезически х измерений (определений)	0.1
182	353326.33	1193459.3 8	-	353326.3 3	1193459.3 8	-	Метод спутниковых геодезически х измерений (определений)	0.1
183	353320.21	1193457.2 0	-	353320.2 1	1193457.2 0	-	Метод спутниковых геодезически х измерений (определений)	0.1
184	353321.44	1193453.7 4	-	353317.2 9	1193456.3 3	-	Метод спутниковых геодезически х измерений (определений)	0.1
н213О	-	-	-	353318.6 0	1193452.7 0	-	Метод спутниковых геодезически х измерений (определений)	0.1
184	-	-	-	353321.4 4	1193453.7 4	-	Метод спутниковых геодезически х измерений (определений)	0.1
181	353327.56	1193455.9 2	-	353327.5 6	1193455.9 2	-	Метод спутниковых геодезически х измерений (определений)	0.1

Сведения о зданиях, сооружениях, объектах незавершенного строительства, необходимые для исправления реестровых ошибок в сведениях об описании их местоположения
--

2. Иные сведения об объекте недвижимости с кадастровым номером: 39:15:133303:880 :

1.

3. Пояснения к сведениям об объекте недвижимости с кадастровым номером 39:15:133303:880 :
--

1.

-

Сведения о зданиях, сооружениях, объектах незавершенного строительства, необходимые для исправления реестровых ошибок в сведениях об описании их местоположения

1. Сведения о характерных точках контура

здание

вид объекта недвижимости (здание, сооружение, объект незавершенного строительства)

с кадастровым номером 39:15:133303:715 :

Система координат МСК-39, зона 1

Зона № 1

Обозначение характерных точек контура	Содержатся в Едином государственном реестре недвижимости			Определены в ходе выполнения комплексных кадастровых работ			Метод опреде ления коор динат	Формулы, примененные для расчета средней квадратической погрешности определения координат характерных точек (Mt), м, с подставленными в такие формулы значениями и итоговые (вычисленные) значения Mt, м
	Координаты, м		Ради ус, м	Координаты, м		Ради ус, м		
	X	Y	R	X	Y	R		
1	2	3	4	5	6	7	8	9
185	353322.82	1193469.5 5	-	353313.5 7	1193466.1 6	-	Метод спутниковых геодезически х измерений (определений)	0.1
186	353323.91	1193466.2 3	-	353314.4 8	1193463.8 4	-	Метод спутниковых геодезически х измерений (определений)	0.1
187	353331.43	1193468.7 0	-	353314.9 3	1193462.7 9	-	Метод спутниковых геодезически х измерений (определений)	0.1
188	353330.34	1193472.0 2	-	353323.7 8	1193465.9 8	-	Метод спутниковых геодезически х измерений (определений)	0.1
н220О	-	-	-	353322.4 9	1193469.4 4	-	Метод спутниковых геодезически х измерений (определений)	0.1
185	353322.82	1193469.5 5	-	353313.5 7	1193466.1 6	-	Метод спутниковых геодезически х измерений (определений)	0.1

**2. Иные сведения об объекте недвижимости
с кадастровым номером: 39:15:133303:715 :**

1.

3. Пояснения к сведениям об объекте недвижимости с кадастровым номером 39:15:133303:715 :

1.

-

Сведения о зданиях, сооружениях, объектах незавершенного строительства, необходимые для исправления реестровых ошибок в сведениях об описании их местоположения

1. Сведения о характерных точках контура

здание

вид объекта недвижимости (здание, сооружение, объект незавершенного строительства)

с кадастровым номером 39:15:133303:850 :

Система координат МСК-39, зона 1

Зона № 1

Обозначение характерных точек контура	Содержатся в Едином государственном реестре недвижимости			Определены в ходе выполнения комплексных кадастровых работ			Метод опреде ления коор динат	Формулы, примененные для расчета средней квадратической погрешности определения координат характерных точек (Mt), м, с подставленными в такие формулы значениями и итоговые (вычисленные) значения Mt, м
	Координаты, м		Ради ус, м	Координаты, м		Ради ус, м		
	X	Y	R	X	Y	R		
1	2	3	4	5	6	7	8	9
189	353310.99	1193466.2 2	-	353310.9 9	1193466.2 2	-	Метод спутниковых геодезически х измерений (определений)	0.1
190	353309.81	1193469.6 8	-	353310.1 4	1193468.7 3	-	Метод спутниковых геодезически х измерений (определений)	0.1
191	353303.75	1193467.6 1	-	353309.8 1	1193469.6 8	-	Метод спутниковых геодезически х измерений (определений)	0.1
192	353304.93	1193464.1 6	-	353303.7 5	1193467.6 1	-	Метод спутниковых геодезически х измерений (определений)	0.1
207	-	-	-	353303.6 5	1193467.5 8	-	Метод спутниковых геодезически х измерений (определений)	0.1
208	-	-	-	353304.8 3	1193464.1 3	-	Метод спутниковых геодезически х измерений (определений)	0.1
192	-	-	-	353304.9 3	1193464.1 6	-	Метод спутниковых геодезически х измерений (определений)	0.1

Сведения о зданиях, сооружениях, объектах незавершенного строительства, необходимые для исправления реестровых ошибок в сведениях об описании их местоположения

1. Сведения о характерных точках контура

здание

вид объекта недвижимости (здание, сооружение, объект незавершенного строительства)

с кадастровым номером 39:15:133303:850 :

Система координат МСК-39, зона 1

Зона № 1

Обозначение характерных точек контура	Содержатся в Едином государственном реестре недвижимости			Определены в ходе выполнения комплексных кадастровых работ			Метод опреде ления коор динат	Формулы, примененные для расчета средней квадратической погрешности определения координат характерных точек (Mt), м, с подставленными в такие формулы значениями и итоговые (вычисленные) значения Mt, м
	Координаты, м		Ради ус, м	Координаты, м		Ради ус, м		
	X	Y	R	X	Y	R		
1	2	3	4	5	6	7	8	9
189	353310.99	1193466.2 2	-	353310.9 9	1193466.2 2	-	Метод спутниковых геодезически х измерений (определений)	0.1

**2. Иные сведения об объекте недвижимости
с кадастровым номером: 39:15:133303:850 :**

1.

3. Пояснения к сведениям об объекте недвижимости с кадастровым номером 39:15:133303:850 :

1.

-

Сведения о зданиях, сооружениях, объектах незавершенного строительства, необходимые для исправления реестровых ошибок в сведениях об описании их местоположения

1. Сведения о характерных точках контура

здание

вид объекта недвижимости (здание, сооружение, объект незавершенного строительства)

с кадастровым номером 39:15:133303:955 :

Система координат МСК-39, зона 1

Зона № 1

Обозначение характерных точек контура	Содержатся в Едином государственном реестре недвижимости		Ради ус, м	Определены в ходе выполнения комплексных кадастровых работ		Ради ус, м	Метод опреде ления коор динат	Формулы, примененные для расчета средней квадратической погрешности определения координат характерных точек (Mt), м, с подставленными в такие формулы значениями и итоговые (вычисленные) значения Mt, м
	Координаты, м			Координаты, м				
	X	Y	X	Y	R			
1	2	3	4	5	6	7	8	9
193	353303.58	1193467.7 3	-	353303.7 5	1193467.6 1	-	Метод спутниковых геодезически х измерений (определений)	0.1
194	353309.85	1193470.0 9	-	353309.8 1	1193469.6 8	-	Метод спутниковых геодезически х измерений (определений)	0.1
195	353308.05	1193474.8 3	-	353309.8 5	1193470.0 9	-	Метод спутниковых геодезически х измерений (определений)	0.1
196	353301.92	1193472.5 2	-	353309.4 2	1193472.7 9	-	Метод спутниковых геодезически х измерений (определений)	0.1
н173О	-	-	-	353308.6 7	1193475.0 8	-	Метод спутниковых геодезически х измерений (определений)	0.1
н172О	-	-	-	353305.2 5	1193473.7 8	-	Метод спутниковых геодезически х измерений (определений)	0.1
196	-	-	-	353301.9 2	1193472.5 2	-	Метод спутниковых геодезически х измерений (определений)	0.1

Сведения о зданиях, сооружениях, объектах незавершенного строительства, необходимые для исправления реестровых ошибок в сведениях об описании их местоположения

1. Сведения о характерных точках контура

здание

вид объекта недвижимости (здание, сооружение, объект незавершенного строительства)

с кадастровым номером 39:15:133303:955 :

Система координат МСК-39, зона 1

Зона № 1

Обозначение характерных точек контура	Содержатся в Едином государственном реестре недвижимости		Определены в ходе выполнения комплексных кадастровых работ		Метод опреде ления коор динат	Формулы, примененные для расчета средней квадратической погрешности определения координат характерных точек (Mt), м, с подставленными в такие формулы значениями и итоговые (вычисленные) значения Mt, м		
	Координаты, м		Ради ус, м	Координаты, м			Ради ус, м	
	X	Y	R	X			Y	R
1	2	3	4	5	6	7	8	9
193	-	-	-	353303.5 8	1193467.7 3	-	Метод спутниковых геодезически х измерений (определений)	0.1
207	-	-	-	353303.6 5	1193467.5 8	-	Метод спутниковых геодезически х измерений (определений)	0.1
193	353303.58	1193467.7 3	-	353303.7 5	1193467.6 1	-	Метод спутниковых геодезически х измерений (определений)	0.1

2. Иные сведения об объекте недвижимости

с кадастровым номером: 39:15:133303:955 :

1.

3. Пояснения к сведениям об объекте недвижимости с кадастровым номером 39:15:133303:955 :

1.

-

**Сведения о зданиях, сооружениях, объектах незавершенного строительства,
необходимые для исправления реестровых ошибок в сведениях об описании их
местоположения**

1. Сведения о характерных точках контура

Здание

вид объекта недвижимости (здание, сооружение, объект незавершенного строительства)

с кадастровым номером 39:15:133303:862 :

Система координат МСК-39, зона 1

Зона № 1

Обозначение характерных точек контура	Содержатся в Едином государственном реестре недвижимости			Определены в ходе выполнения комплексных кадастровых работ			Метод опреде ления коор динат	Формулы, примененные для расчета средней квадратической погрешности определения координат характерных точек (Mt), м, с подставленными в такие формулы значениями и итоговые (вычисленные) значения Mt, м
	Координаты, м		Ради ус, м	Координаты, м		Ради ус, м		
	X	Y	R	X	Y	R		
1	2	3	4	5	6	7	8	9
197	353322.98	1193473.9 1	-	353320.0 4	1193472.5 6	-	Метод спутниковых геодезически х измерений (определений)	0.1
198	353321.47	1193477.7 7	-	353318.3 7	1193476.4 6	-	Метод спутниковых геодезически х измерений (определений)	0.1
199	353312.50	1193473.9 9	-	353317.8 1	1193476.2 4	-	Метод спутниковых геодезически х измерений (определений)	0.1
200	353314.12	1193470.1 8	-	353313.5 4	1193474.4 3	-	Метод спутниковых геодезически х измерений (определений)	0.1
199	-	-	-	353312.5 0	1193473.9 9	-	Метод спутниковых геодезически х измерений (определений)	0.1
211	-	-	-	353309.4 2	1193472.7 9	-	Метод спутниковых геодезически х измерений (определений)	0.1
194	-	-	-	353309.8 5	1193470.0 9	-	Метод спутниковых геодезически х измерений (определений)	0.1

Сведения о зданиях, сооружениях, объектах незавершенного строительства, необходимые для исправления реестровых ошибок в сведениях об описании их местоположения

1. Сведения о характерных точках контура

здание

вид объекта недвижимости (здание, сооружение, объект незавершенного строительства)

с кадастровым номером 39:15:133303:862 :

Система координат МСК-39, зона 1

Зона № 1

Обозначение характерных точек контура	Содержатся в Едином государственном реестре недвижимости		Определены в ходе выполнения комплексных кадастровых работ		Метод опреде ления коор динат	Формулы, примененные для расчета средней квадратической погрешности определения координат характерных точек (Mt), м, с подставленными в такие формулы значениями и итоговые (вычисленные) значения Mt, м		
	Координаты, м		Ради ус, м	Координаты, м			Ради ус, м	
	X	Y	R	X			Y	R
1	2	3	4	5	6	7	8	9
190	-	-	-	353309.8 1	1193469.6 8	-	Метод спутниковых геодезически х измерений (определений)	0.1
н225O	-	-	-	353310.1 4	1193468.7 3	-	Метод спутниковых геодезически х измерений (определений)	0.1
197	353322.98	1193473.9 1	-	353320.0 4	1193472.5 6	-	Метод спутниковых геодезически х измерений (определений)	0.1

**2. Иные сведения об объекте недвижимости
с кадастровым номером: 39:15:133303:862 :**

1.

3. Пояснения к сведениям об объекте недвижимости с кадастровым номером 39:15:133303:862 :

1.

-

Сведения о зданиях, сооружениях, объектах незавершенного строительства, необходимые для исправления реестровых ошибок в сведениях об описании их местоположения

1. Сведения о характерных точках контура

здание

вид объекта недвижимости (здание, сооружение, объект незавершенного строительства)

с кадастровым номером 39:15:133303:1141 :

Система координат МСК-39, зона 1

Зона № 1

Обозначение характерных точек контура	Содержатся в Едином государственном реестре недвижимости			Определены в ходе выполнения комплексных кадастровых работ			Метод опреде ления коор динат	Формулы, примененные для расчета средней квадратической погрешности определения координат характерных точек (Mt), м, с подставленными в такие формулы значениями и итоговые (вычисленные) значения Mt, м
	Координаты, м		Ради ус, м	Координаты, м		Ради ус, м		
	X	Y	R	X	Y	R		
1	2	3	4	5	6	7	8	9
201	353317.81	1193476.2 4	-	353317.8 1	1193476.2 4	-	Метод спутниковых геодезически х измерений (определений)	0.1
202	353314.67	1193483.1 1	-	353314.6 7	1193483.1 1	-	Метод спутниковых геодезически х измерений (определений)	0.1
203	353314.87	1193483.1 8	-	353314.8 7	1193483.1 8	-	Метод спутниковых геодезически х измерений (определений)	0.1
204	353312.37	1193490.2 4	-	353314.6 0	1193483.9 6	-	Метод спутниковых геодезически х измерений (определений)	0.1
205	353308.33	1193488.8 5	-	353312.3 7	1193490.2 4	-	Метод спутниковых геодезически х измерений (определений)	0.1
206	353313.54	1193474.4 3	-	353308.3 3	1193488.8 5	-	Метод спутниковых геодезически х измерений (определений)	0.1
209	-	-	-	353308.4 2	1193488.5 8	-	Метод спутниковых геодезически х измерений (определений)	0.1

Сведения о зданиях, сооружениях, объектах незавершенного строительства, необходимые для исправления реестровых ошибок в сведениях об описании их местоположения

1. Сведения о характерных точках контура

здание

вид объекта недвижимости (здание, сооружение, объект незавершенного строительства)

с кадастровым номером 39:15:133303:1141 :

Система координат МСК-39, зона 1

Зона № 1

Обозначение характерных точек контура	Содержатся в Едином государственном реестре недвижимости		Определены в ходе выполнения комплексных кадастровых работ		Метод опреде ления коор динат	Формулы, примененные для расчета средней квадратической погрешности определения координат характерных точек (Mt), м, с подставленными в такие формулы значениями и итоговые (вычисленные) значения Mt, м		
	Координаты, м		Ради ус, м	Координаты, м			Ради ус, м	
	X	Y	R	X			Y	R
1	2	3	4	5	6	7	8	9
206	-	-	-	353313.5 4	1193474.4 3	-	Метод спутниковых геодезически х измерений (определений)	0.1
201	353317.81	1193476.2 4	-	353317.8 1	1193476.2 4	-	Метод спутниковых геодезически х измерений (определений)	0.1

**2. Иные сведения об объекте недвижимости
с кадастровым номером: 39:15:133303:1141 :**

1.

3. Пояснения к сведениям об объекте недвижимости с кадастровым номером 39:15:133303:1141 :

1.

-

Сведения о зданиях, сооружениях, объектах незавершенного строительства, необходимые для исправления реестровых ошибок в сведениях об описании их местоположения

1. Сведения о характерных точках контура

здание

вид объекта недвижимости (здание, сооружение, объект незавершенного строительства)

с кадастровым номером 39:15:133303:762 :

Система координат МСК-39, зона 1

Зона № 1

Обозначение характерных точек контура	Содержатся в Едином государственном реестре недвижимости			Определены в ходе выполнения комплексных кадастровых работ			Метод опреде ления коор динат	Формулы, примененные для расчета средней квадратической погрешности определения координат характерных точек (Mt), м, с подставленными в такие формулы значениями и итоговые (вычисленные) значения Mt, м
	Координаты, м		Ради ус, м	Координаты, м		Ради ус, м		
	X	Y	R	X	Y	R		
1	2	3	4	5	6	7	8	9
212	353291.68	1193469.4 8	-	353291.6 8	1193469.4 8	-	Метод спутниковых геодезически х измерений (определений)	0.1
220	353295.13	1193470.5 4	-	353295.1 3	1193470.5 4	-	Метод спутниковых геодезически х измерений (определений)	0.1
221	353292.92	1193477.7 2	-	353292.9 2	1193477.7 2	-	Метод спутниковых геодезически х измерений (определений)	0.1
213	353289.48	1193476.6 6	-	353292.5 7	1193477.6 3	-	Метод спутниковых геодезически х измерений (определений)	0.1
213	-	-	-	353289.4 8	1193476.6 6	-	Метод спутниковых геодезически х измерений (определений)	0.1
212	353291.68	1193469.4 8	-	353291.6 8	1193469.4 8	-	Метод спутниковых геодезически х измерений (определений)	0.1

2. Иные сведения об объекте недвижимости

с кадастровым номером: 39:15:133303:762 :

1.

3. Пояснения к сведениям об объекте недвижимости с кадастровым номером 39:15:133303:762 :

1.

-

Сведения о зданиях, сооружениях, объектах незавершенного строительства, необходимые для исправления реестровых ошибок в сведениях об описании их местоположения

1. Сведения о характерных точках контура

здание

вид объекта недвижимости (здание, сооружение, объект незавершенного строительства)

с кадастровым номером 39:15:133303:411 :

Система координат МСК-39, зона 1

Зона № 1

Обозначение характерных точек контура	Содержатся в Едином государственном реестре недвижимости			Определены в ходе выполнения комплексных кадастровых работ			Метод опреде ления коор динат	Формулы, примененные для расчета средней квадратической погрешности определения координат характерных точек (Mt), м, с подставленными в такие формулы значениями и итоговые (вычисленные) значения Mt, м
	Координаты, м		Ради ус, м	Координаты, м		Ради ус, м		
	X	Y	R	X	Y	R		
1	2	3	4	5	6	7	8	9
212	353291.68	1193469.4 8	-	353291.6 8	1193469.4 8	-	Метод спутниковых геодезически х измерений (определений)	0.1
213	353289.48	1193476.6 6	-	353289.4 8	1193476.6 6	-	Метод спутниковых геодезически х измерений (определений)	0.1
214	353286.15	1193475.5 9	-	353289.2 5	1193476.5 9	-	Метод спутниковых геодезически х измерений (определений)	0.1
215	353288.37	1193468.3 4	-	353286.1 5	1193475.5 9	-	Метод спутниковых геодезически х измерений (определений)	0.1
215	-	-	-	353288.3 7	1193468.3 4	-	Метод спутниковых геодезически х измерений (определений)	0.1
212	353291.68	1193469.4 8	-	353291.6 8	1193469.4 8	-	Метод спутниковых геодезически х измерений (определений)	0.1

**2. Иные сведения об объекте недвижимости
с кадастровым номером: 39:15:133303:411 :**

1.

3. Пояснения к сведениям об объекте недвижимости с кадастровым номером 39:15:133303:411 :

1.

-

Сведения о зданиях, сооружениях, объектах незавершенного строительства, необходимые для исправления реестровых ошибок в сведениях об описании их местоположения

1. Сведения о характерных точках контура

здание

вид объекта недвижимости (здание, сооружение, объект незавершенного строительства)

с кадастровым номером 39:15:133303:1041 :

Система координат МСК-39, зона 1

Зона № 1

Обозначение характерных точек контура	Содержатся в Едином государственном реестре недвижимости			Определены в ходе выполнения комплексных кадастровых работ			Метод опреде ления коор динат	Формулы, примененные для расчета средней квадратической погрешности определения координат характерных точек (Mt), м, с подставленными в такие формулы значениями и итоговые (вычисленные) значения Mt, м
	Координаты, м		Ради ус, м	Координаты, м		Ради ус, м		
	X	Y	R	X	Y	R		
1	2	3	4	5	6	7	8	9
215	353288.37	1193468.3 4	-	353288.3 7	1193468.3 4	-	Метод спутниковых геодезически х измерений (определений)	0.1
214	353286.15	1193475.5 9	-	353286.1 5	1193475.5 9	-	Метод спутниковых геодезически х измерений (определений)	0.1
222	353282.42	1193474.4 5	-	353285.8 4	1193475.5 0	-	Метод спутниковых геодезически х измерений (определений)	0.1
223	353284.64	1193467.2 0	-	353282.4 2	1193474.4 5	-	Метод спутниковых геодезически х измерений (определений)	0.1
223	-	-	-	353284.6 4	1193467.2 0	-	Метод спутниковых геодезически х измерений (определений)	0.1
215	353288.37	1193468.3 4	-	353288.3 7	1193468.3 4	-	Метод спутниковых геодезически х измерений (определений)	0.1

**2. Иные сведения об объекте недвижимости
с кадастровым номером: 39:15:133303:1041 :**

1.

3. Пояснения к сведениям об объекте недвижимости с кадастровым номером 39:15:133303:1041 :

1.

-

Сведения о зданиях, сооружениях, объектах незавершенного строительства, необходимые для исправления реестровых ошибок в сведениях об описании их местоположения

1. Сведения о характерных точках контура

здание

вид объекта недвижимости (здание, сооружение, объект незавершенного строительства)

с кадастровым номером 39:15:133303:1040 :

Система координат МСК-39, зона 1

Зона № 1

Обозначение характерных точек контура	Содержатся в Едином государственном реестре недвижимости			Определены в ходе выполнения комплексных кадастровых работ			Метод опреде ления коор динат	Формулы, примененные для расчета средней квадратической погрешности определения координат характерных точек (Mt), м, с подставленными в такие формулы значениями и итоговые (вычисленные) значения Mt, м
	Координаты, м		Ради ус, м	Координаты, м		Ради ус, м		
	X	Y	R	X	Y	R		
1	2	3	4	5	6	7	8	9
223	353284.64	1193467.2 0	-	353284.6 4	1193467.2 0	-	Метод спутниковых геодезически х измерений (определений)	0.1
222	353282.42	1193474.4 5	-	353282.4 2	1193474.4 5	-	Метод спутниковых геодезически х измерений (определений)	0.1
224	353278.75	1193473.3 2	-	353278.8 4	1193473.3 5	-	Метод спутниковых геодезически х измерений (определений)	0.1
216	353280.97	1193466.0 7	-	353278.7 5	1193473.3 2	-	Метод спутниковых геодезически х измерений (определений)	0.1
217	-	-	-	353279.1 3	1193472.0 5	-	Метод спутниковых геодезически х измерений (определений)	0.1
216	-	-	-	353280.9 7	1193466.0 7	-	Метод спутниковых геодезически х измерений (определений)	0.1
223	353284.64	1193467.2 0	-	353284.6 4	1193467.2 0	-	Метод спутниковых геодезически х измерений (определений)	0.1

Сведения о зданиях, сооружениях, объектах незавершенного строительства, необходимые для исправления реестровых ошибок в сведениях об описании их местоположения
--

2. Иные сведения об объекте недвижимости с кадастровым номером: 39:15:133303:1040 :
--

1.

3. Пояснения к сведениям об объекте недвижимости с кадастровым номером 39:15:133303:1040 :

1.

-

Сведения о зданиях, сооружениях, объектах незавершенного строительства, необходимые для исправления реестровых ошибок в сведениях об описании их местоположения

1. Сведения о характерных точках контура

здание

вид объекта недвижимости (здание, сооружение, объект незавершенного строительства)

с кадастровым номером 39:15:133303:467 :

Система координат МСК-39, зона 1

Зона № 1

Обозначение характерных точек контура	Содержатся в Едином государственном реестре недвижимости			Определены в ходе выполнения комплексных кадастровых работ			Метод опреде ления коор динат	Формулы, примененные для расчета средней квадратической погрешности определения координат характерных точек (Mt), м, с подставленными в такие формулы значениями и итоговые (вычисленные) значения Mt, м
	Координаты, м		Ради ус, м	Координаты, м		Ради ус, м		
	X	Y	R	X	Y	R		
1	2	3	4	5	6	7	8	9
225	353278.82	1193473.4 4	-	353278.8 2	1193473.4 4	-	Метод спутниковых геодезически х измерений (определений)	0.1
226	353277.13	1193479.1 7	-	353277.1 3	1193479.1 7	-	Метод спутниковых геодезически х измерений (определений)	0.1
227	353273.68	1193478.1 5	-	353273.6 8	1193478.1 5	-	Метод спутниковых геодезически х измерений (определений)	0.1
228	353275.36	1193472.4 3	-	353275.3 6	1193472.4 3	-	Метод спутниковых геодезически х измерений (определений)	0.1
218	-	-	-	353275.6 6	1193470.9 9	-	Метод спутниковых геодезически х измерений (определений)	0.1
217	-	-	-	353279.1 3	1193472.0 5	-	Метод спутниковых геодезически х измерений (определений)	0.1
224	-	-	-	353278.7 5	1193473.3 2	-	Метод спутниковых геодезически х измерений (определений)	0.1

Сведения о зданиях, сооружениях, объектах незавершенного строительства, необходимые для исправления реестровых ошибок в сведениях об описании их местоположения

1. Сведения о характерных точках контура

здание

вид объекта недвижимости (здание, сооружение, объект незавершенного строительства)

с кадастровым номером 39:15:133303:467 :

Система координат МСК-39, зона 1

Зона № 1

Обозначение характерных точек контура	Содержатся в Едином государственном реестре недвижимости		Определены в ходе выполнения комплексных кадастровых работ		Метод опреде ления коор динат	Формулы, примененные для расчета средней квадратической погрешности определения координат характерных точек (Mt), м, с подставленными в такие формулы значениями и итоговые (вычисленные) значения Mt, м		
	Координаты, м		Ради ус, м	Координаты, м			Ради ус, м	
	X	Y	R	X			Y	R
1	2	3	4	5	6	7	8	9
н272О	-	-	-	353278.8 4	1193473.3 5	-	Метод спутниковых геодезически х измерений (определений)	0.1
225	353278.82	1193473.4 4	-	353278.8 2	1193473.4 4	-	Метод спутниковых геодезически х измерений (определений)	0.1

**2. Иные сведения об объекте недвижимости
с кадастровым номером: 39:15:133303:467 :**

1.

3. Пояснения к сведениям об объекте недвижимости с кадастровым номером 39:15:133303:467 :

1.

-

Сведения о зданиях, сооружениях, объектах незавершенного строительства, необходимые для исправления реестровых ошибок в сведениях об описании их местоположения

1. Сведения о характерных точках контура

здание

вид объекта недвижимости (здание, сооружение, объект незавершенного строительства)

с кадастровым номером 39:15:133303:1174 :

Система координат МСК-39, зона 1

Зона № 1

Обозначение характерных точек контура	Содержатся в Едином государственном реестре недвижимости		Ради ус, м	Определены в ходе выполнения комплексных кадастровых работ		Ради ус, м	Метод опреде ления коор динат	Формулы, примененные для расчета средней квадратической погрешности определения координат характерных точек (Mt), м, с подставленными в такие формулы значениями и итоговые (вычисленные) значения Mt, м
	Координаты, м			Координаты, м				
	X	Y	X	Y	R			
1	2	3	4	5	6	7	8	9
216	353280.97	1193466.0 7	-	353277.5 7	1193465.0 0	-	Метод спутниковых геодезически х измерений (определений)	0.1
217	353279.13	1193472.0 5	-	353275.6 6	1193470.9 9	-	Метод спутниковых геодезически х измерений (определений)	0.1
218	353275.66	1193470.9 9	-	353275.3 6	1193472.4 3	-	Метод спутниковых геодезически х измерений (определений)	0.1
219	353277.57	1193465.0 0	-	353272.0 2	1193471.4 1	-	Метод спутниковых геодезически х измерений (определений)	0.1
н269О	-	-	-	353271.7 3	1193471.3 2	-	Метод спутниковых геодезически х измерений (определений)	0.1
н295О	-	-	-	353272.1 2	1193469.9 4	-	Метод спутниковых геодезически х измерений (определений)	0.1
н294О	-	-	-	353274.1 5	1193463.6 2	-	Метод спутниковых геодезически х измерений (определений)	0.1

Сведения о зданиях, сооружениях, объектах незавершенного строительства, необходимые для исправления реестровых ошибок в сведениях об описании их местоположения

1. Сведения о характерных точках контура

здание

вид объекта недвижимости (здание, сооружение, объект незавершенного строительства)

с кадастровым номером 39:15:133303:1174 :

Система координат МСК-39, зона 1

Зона № 1

Обозначение характерных точек контура	Содержатся в Едином государственном реестре недвижимости			Определены в ходе выполнения комплексных кадастровых работ			Метод опреде ления коор динат	Формулы, примененные для расчета средней квадратической погрешности определения координат характерных точек (Mt), м, с подставленными в такие формулы значениями и итоговые (вычисленные) значения Mt, м
	Координаты, м		Ради ус, м	Координаты, м		Ради ус, м		
	X	Y	R	X	Y	R		
1	2	3	4	5	6	7	8	9
216	353280.97	1193466.0 7	-	353277.5 7	1193465.0 0	-	Метод спутниковых геодезически х измерений (определений)	0.1

**2. Иные сведения об объекте недвижимости
с кадастровым номером: 39:15:133303:1174 :**

1.

3. Пояснения к сведениям об объекте недвижимости с кадастровым номером 39:15:133303:1174 :

1.

-

Сведения о зданиях, сооружениях, объектах незавершенного строительства, необходимые для исправления реестровых ошибок в сведениях об описании их местоположения

1. Сведения о характерных точках контура

здание

вид объекта недвижимости (здание, сооружение, объект незавершенного строительства)

с кадастровым номером 39:15:133303:953 :

Система координат МСК-39, зона 1

Зона № 1

Обозначение характерных точек контура	Содержатся в Едином государственном реестре недвижимости			Определены в ходе выполнения комплексных кадастровых работ			Метод опреде ления коор динат	Формулы, примененные для расчета средней квадратической погрешности определения координат характерных точек (Mt), м, с подставленными в такие формулы значениями и итоговые (вычисленные) значения Mt, м
	Координаты, м		Ради ус, м	Координаты, м		Ради ус, м		
	X	Y	R	X	Y	R		
1	2	3	4	5	6	7	8	9
229	353268.44	1193468.7 5	-	353264.4 6	1193469.1 0	-	Метод спутниковых геодезически х измерений (определений)	0.1
230	353264.94	1193467.6 3	-	353261.6 6	1193468.2 4	-	Метод спутниковых геодезически х измерений (определений)	0.1
231	353266.97	1193461.3 1	-	353261.5 9	1193468.2 2	-	Метод спутниковых геодезически х измерений (определений)	0.1
232	353270.47	1193462.4 4	-	353263.9 2	1193460.6 0	-	Метод спутниковых геодезически х измерений (определений)	0.1
231	-	-	-	353266.9 7	1193461.3 1	-	Метод спутниковых геодезически х измерений (определений)	0.1
229	353268.44	1193468.7 5	-	353264.4 6	1193469.1 0	-	Метод спутниковых геодезически х измерений (определений)	0.1

**2. Иные сведения об объекте недвижимости
с кадастровым номером: 39:15:133303:953 :**

1.

3. Пояснения к сведениям об объекте недвижимости с кадастровым номером 39:15:133303:953 :

1.

-

Сведения о зданиях, сооружениях, объектах незавершенного строительства, необходимые для исправления реестровых ошибок в сведениях об описании их местоположения

1. Сведения о характерных точках контура

здание

вид объекта недвижимости (здание, сооружение, объект незавершенного строительства)

с кадастровым номером 39:15:133303:1140 :

Система координат МСК-39, зона 1

Зона № 1

Обозначение характерных точек контура	Содержатся в Едином государственном реестре недвижимости			Определены в ходе выполнения комплексных кадастровых работ			Метод опреде ления коор динат	Формулы, примененные для расчета средней квадратической погрешности определения координат характерных точек (Mt), м, с подставленными в такие формулы значениями и итоговые (вычисленные) значения Mt, м
	Координаты, м		Ради ус, м	Координаты, м		Ради ус, м		
	X	Y	R	X	Y	R		
1	2	3	4	5	6	7	8	9
233	353238.97	1193459.8 9	-	353238.9 9	1193459.7 5	-	Метод спутниковых геодезически х измерений (определений)	0.1
234	353237.46	1193464.1 4	-	353235.5 4	1193458.3 3	-	Метод спутниковых геодезически х измерений (определений)	0.1
235	353226.19	1193460.1 7	-	353232.3 8	1193457.2 5	-	Метод спутниковых геодезически х измерений (определений)	0.1
236	353227.70	1193455.9 0	-	353229.1 2	1193456.1 4	-	Метод спутниковых геодезически х измерений (определений)	0.1
н305О	-	-	-	353227.7 7	1193455.6 8	-	Метод спутниковых геодезически х измерений (определений)	0.1
235	-	-	-	353226.1 9	1193460.1 7	-	Метод спутниковых геодезически х измерений (определений)	0.1
234	-	-	-	353237.4 6	1193464.1 4	-	Метод спутниковых геодезически х измерений (определений)	0.1

Сведения о зданиях, сооружениях, объектах незавершенного строительства, необходимые для исправления реестровых ошибок в сведениях об описании их местоположения

1. Сведения о характерных точках контура

здание

вид объекта недвижимости (здание, сооружение, объект незавершенного строительства)

с кадастровым номером 39:15:133303:1140 :

Система координат МСК-39, зона 1

Зона № 1

Обозначение характерных точек контура	Содержатся в Едином государственном реестре недвижимости			Определены в ходе выполнения комплексных кадастровых работ			Метод опреде ления коор динат	Формулы, примененные для расчета средней квадратической погрешности определения координат характерных точек (Mt), м, с подставленными в такие формулы значениями и итоговые (вычисленные) значения Mt, м
	Координаты, м		Ради ус, м	Координаты, м		Ради ус, м		
	X	Y	R	X	Y	R		
1	2	3	4	5	6	7	8	9
233	353238.97	1193459.8 9	-	353238.9 9	1193459.7 5	-	Метод спутниковых геодезически х измерений (определений)	0.1

**2. Иные сведения об объекте недвижимости
с кадастровым номером: 39:15:133303:1140 :**

1.

3. Пояснения к сведениям об объекте недвижимости с кадастровым номером 39:15:133303:1140 :

1.

-

Сведения о зданиях, сооружениях, объектах незавершенного строительства, необходимые для исправления реестровых ошибок в сведениях об описании их местоположения

1. Сведения о характерных точках контура

здание

вид объекта недвижимости (здание, сооружение, объект незавершенного строительства)

с кадастровым номером 39:15:133303:1143 :

Система координат МСК-39, зона 1

Зона № 1

Обозначение характерных точек контура	Содержатся в Едином государственном реестре недвижимости			Определены в ходе выполнения комплексных кадастровых работ			Метод опреде ления коор динат	Формулы, примененные для расчета средней квадратической погрешности определения координат характерных точек (Mt), м, с подставленными в такие формулы значениями и итоговые (вычисленные) значения Mt, м
	Координаты, м		Ради ус, м	Координаты, м		Ради ус, м		
	X	Y	R	X	Y	R		
1	2	3	4	5	6	7	8	9
235	353226.19	1193460.1 7	-	353226.1 9	1193460.1 7	-	Метод спутниковых геодезически х измерений (определений)	0.1
234	353237.46	1193464.1 4	-	353237.4 6	1193464.1 4	-	Метод спутниковых геодезически х измерений (определений)	0.1
237	353235.95	1193468.4 2	-	353235.9 4	1193468.5 1	-	Метод спутниковых геодезически х измерений (определений)	0.1
238	353224.68	1193464.4 5	-	353230.0 2	1193466.4 0	-	Метод спутниковых геодезически х измерений (определений)	0.1
238	-	-	-	353224.6 8	1193464.4 5	-	Метод спутниковых геодезически х измерений (определений)	0.1
235	353226.19	1193460.1 7	-	353226.1 9	1193460.1 7	-	Метод спутниковых геодезически х измерений (определений)	0.1

**2. Иные сведения об объекте недвижимости
с кадастровым номером: 39:15:133303:1143 :**

1.

3. Пояснения к сведениям об объекте недвижимости с кадастровым номером 39:15:133303:1143 :

1.

-

Сведения о зданиях, сооружениях, объектах незавершенного строительства, необходимые для исправления реестровых ошибок в сведениях об описании их местоположения

1. Сведения о характерных точках контура

здание

вид объекта недвижимости (здание, сооружение, объект незавершенного строительства)

с кадастровым номером 39:15:133303:776 :

Система координат МСК-39, зона 1

Зона № 1

Обозначение характерных точек контура	Содержатся в Едином государственном реестре недвижимости			Определены в ходе выполнения комплексных кадастровых работ			Метод опреде ления коор динат	Формулы, примененные для расчета средней квадратической погрешности определения координат характерных точек (Mt), м, с подставленными в такие формулы значениями и итоговые (вычисленные) значения Mt, м
	Координаты, м		Ради ус, м	Координаты, м		Ради ус, м		
	X	Y	R	X	Y	R		
1	2	3	4	5	6	7	8	9
242	353227.93	1193448.6 1	-	353227.9 3	1193448.6 1	-	Метод спутниковых геодезически х измерений (определений)	0.1
239	353231.30	1193449.7 6	-	353231.3 0	1193449.7 6	-	Метод спутниковых геодезически х измерений (определений)	0.1
240	353229.12	1193456.1 4	-	353229.1 2	1193456.1 4	-	Метод спутниковых геодезически х измерений (определений)	0.1
241	353225.75	1193454.9 9	-	353227.7 7	1193455.6 8	-	Метод спутниковых геодезически х измерений (определений)	0.1
241	-	-	-	353225.7 5	1193454.9 9	-	Метод спутниковых геодезически х измерений (определений)	0.1
242	353227.93	1193448.6 1	-	353227.9 3	1193448.6 1	-	Метод спутниковых геодезически х измерений (определений)	0.1

**2. Иные сведения об объекте недвижимости
с кадастровым номером: 39:15:133303:776 :**

1.

3. Пояснения к сведениям об объекте недвижимости с кадастровым номером 39:15:133303:776 :

1.

-

Сведения о зданиях, сооружениях, объектах незавершенного строительства, необходимые для исправления реестровых ошибок в сведениях об описании их местоположения

1. Сведения о характерных точках контура

здание

вид объекта недвижимости (здание, сооружение, объект незавершенного строительства)

с кадастровым номером 39:15:133303:899 :

Система координат МСК-39, зона 1

Зона № 1

Обозначение характерных точек контура	Содержатся в Едином государственном реестре недвижимости			Определены в ходе выполнения комплексных кадастровых работ			Метод опреде ления коор динат	Формулы, примененные для расчета средней квадратической погрешности определения координат характерных точек (Mt), м, с подставленными в такие формулы значениями и итоговые (вычисленные) значения Mt, м
	Координаты, м		Ради ус, м	Координаты, м		Ради ус, м		
	X	Y	R	X	Y	R		
1	2	3	4	5	6	7	8	9
243	353224.73	1193447.4 9	-	353224.7 3	1193447.4 9	-	Метод спутниковых геодезически х измерений (определений)	0.1
244	353222.74	1193453.9 7	-	353222.7 4	1193453.9 7	-	Метод спутниковых геодезически х измерений (определений)	0.1
245	353219.45	1193452.9 6	-	353219.9 3	1193453.1 1	-	Метод спутниковых геодезически х измерений (определений)	0.1
246	353221.45	1193446.4 8	-	353219.4 5	1193452.9 6	-	Метод спутниковых геодезически х измерений (определений)	0.1
246	-	-	-	353221.4 5	1193446.4 8	-	Метод спутниковых геодезически х измерений (определений)	0.1
243	353224.73	1193447.4 9	-	353224.7 3	1193447.4 9	-	Метод спутниковых геодезически х измерений (определений)	0.1

**2. Иные сведения об объекте недвижимости
с кадастровым номером: 39:15:133303:899 :**

1.

3. Пояснения к сведениям об объекте недвижимости с кадастровым номером 39:15:133303:899 :

1.

-

Сведения о зданиях, сооружениях, объектах незавершенного строительства, необходимые для исправления реестровых ошибок в сведениях об описании их местоположения

1. Сведения о характерных точках контура

здание

вид объекта недвижимости (здание, сооружение, объект незавершенного строительства)

с кадастровым номером 39:15:133303:878 :

Система координат МСК-39, зона 1

Зона № 1

Обозначение характерных точек контура	Содержатся в Едином государственном реестре недвижимости			Определены в ходе выполнения комплексных кадастровых работ			Метод опреде ления коор динат	Формулы, примененные для расчета средней квадратической погрешности определения координат характерных точек (Mt), м, с подставленными в такие формулы значениями и итоговые (вычисленные) значения Mt, м
	Координаты, м		Ради ус, м	Координаты, м		Ради ус, м		
	X	Y	R	X	Y	R		
1	2	3	4	5	6	7	8	9
247	353217.86	1193445.3 7	-	353217.8 6	1193445.3 7	-	Метод спутниковых геодезически х измерений (определений)	0.1
248	353215.86	1193451.8 5	-	353215.8 6	1193451.8 5	-	Метод спутниковых геодезически х измерений (определений)	0.1
249	353212.28	1193450.7 5	-	353213.3 5	1193451.0 8	-	Метод спутниковых геодезически х измерений (определений)	0.1
250	353214.27	1193444.2 7	-	353212.2 8	1193450.7 5	-	Метод спутниковых геодезически х измерений (определений)	0.1
250	-	-	-	353214.2 7	1193444.2 7	-	Метод спутниковых геодезически х измерений (определений)	0.1
247	353217.86	1193445.3 7	-	353217.8 6	1193445.3 7	-	Метод спутниковых геодезически х измерений (определений)	0.1

**2. Иные сведения об объекте недвижимости
с кадастровым номером: 39:15:133303:878 :**

1.

3. Пояснения к сведениям об объекте недвижимости с кадастровым номером 39:15:133303:878 :

1.

-

Сведения о зданиях, сооружениях, объектах незавершенного строительства, необходимые для исправления реестровых ошибок в сведениях об описании их местоположения

1. Сведения о характерных точках контура

здание

вид объекта недвижимости (здание, сооружение, объект незавершенного строительства)

с кадастровым номером 39:15:133303:874 :

Система координат МСК-39, зона 1

Зона № 1

Обозначение характерных точек контура	Содержатся в Едином государственном реестре недвижимости			Определены в ходе выполнения комплексных кадастровых работ			Метод опреде ления коор динат	Формулы, примененные для расчета средней квадратической погрешности определения координат характерных точек (Mt), м, с подставленными в такие формулы значениями и итоговые (вычисленные) значения Mt, м
	Координаты, м		Ради ус, м	Координаты, м		Ради ус, м		
	X	Y	R	X	Y	R		
1	2	3	4	5	6	7	8	9
251	353219.86	1193453.2 3	-	353219.9 3	1193453.1 1	-	Метод спутниковых геодезически х измерений (определений)	0.1
252	353218.30	1193457.7 8	-	353218.2 8	1193457.8 5	-	Метод спутниковых геодезически х измерений (определений)	0.1
253	353211.72	1193455.8 2	-	353211.7 2	1193455.8 2	-	Метод спутниковых геодезически х измерений (определений)	0.1
254	353213.29	1193451.2 8	-	353213.3 5	1193451.0 8	-	Метод спутниковых геодезически х измерений (определений)	0.1
248	-	-	-	353215.8 6	1193451.8 5	-	Метод спутниковых геодезически х измерений (определений)	0.1
245	-	-	-	353219.4 5	1193452.9 6	-	Метод спутниковых геодезически х измерений (определений)	0.1
251	353219.86	1193453.2 3	-	353219.9 3	1193453.1 1	-	Метод спутниковых геодезически х измерений (определений)	0.1

Сведения о зданиях, сооружениях, объектах незавершенного строительства, необходимые для исправления реестровых ошибок в сведениях об описании их местоположения
--

2. Иные сведения об объекте недвижимости с кадастровым номером: 39:15:133303:874 :

1.

3. Пояснения к сведениям об объекте недвижимости с кадастровым номером 39:15:133303:874 :
--

1.

-

Сведения о зданиях, сооружениях, объектах незавершенного строительства, необходимые для исправления реестровых ошибок в сведениях об описании их местоположения

1. Сведения о характерных точках контура

здание

вид объекта недвижимости (здание, сооружение, объект незавершенного строительства)

с кадастровым номером 39:15:133303:965 :

Система координат МСК-39, зона 1

Зона № 1

Обозначение характерных точек контура	Содержатся в Едином государственном реестре недвижимости			Определены в ходе выполнения комплексных кадастровых работ			Метод опреде ления коор динат	Формулы, примененные для расчета средней квадратической погрешности определения координат характерных точек (Mt), м, с подставленными в такие формулы значениями и итоговые (вычисленные) значения Mt, м
	Координаты, м		Ради ус, м	Координаты, м		Ради ус, м		
	X	Y	R	X	Y	R		
1	2	3	4	5	6	7	8	9
255	353218.28	1193457.8 5	-	353218.2 8	1193457.8 5	-	Метод спутниковых геодезически х измерений (определений)	0.1
256	353216.95	1193462.0 2	-	353216.9 5	1193462.0 2	-	Метод спутниковых геодезически х измерений (определений)	0.1
257	353209.80	1193459.7 9	-	353209.8 0	1193459.7 9	-	Метод спутниковых геодезически х измерений (определений)	0.1
258	353211.19	1193455.6 7	-	353211.1 9	1193455.6 7	-	Метод спутниковых геодезически х измерений (определений)	0.1
253	-	-	-	353211.7 2	1193455.8 2	-	Метод спутниковых геодезически х измерений (определений)	0.1
255	353218.28	1193457.8 5	-	353218.2 8	1193457.8 5	-	Метод спутниковых геодезически х измерений (определений)	0.1

**2. Иные сведения об объекте недвижимости
с кадастровым номером: 39:15:133303:965 :**

1.

3. Пояснения к сведениям об объекте недвижимости с кадастровым номером 39:15:133303:965 :

1.

-

Сведения о зданиях, сооружениях, объектах незавершенного строительства, необходимые для исправления реестровых ошибок в сведениях об описании их местоположения

1. Сведения о характерных точках контура

здание

вид объекта недвижимости (здание, сооружение, объект незавершенного строительства)

с кадастровым номером 39:15:133303:763 :

Система координат МСК-39, зона 1

Зона № 1

Обозначение характерных точек контура	Содержатся в Едином государственном реестре недвижимости			Определены в ходе выполнения комплексных кадастровых работ			Метод опреде ления коор динат	Формулы, примененные для расчета средней квадратической погрешности определения координат характерных точек (Mt), м, с подставленными в такие формулы значениями и итоговые (вычисленные) значения Mt, м
	Координаты, м		Ради ус, м	Координаты, м		Ради ус, м		
	X	Y	R	X	Y	R		
1	2	3	4	5	6	7	8	9
259	353205.05	1193453.2 8	-	353205.0 5	1193453.2 8	-	Метод спутниковых геодезически х измерений (определений)	0.1
260	353206.37	1193449.4 7	-	353206.6 1	1193448.7 5	-	Метод спутниковых геодезически х измерений (определений)	0.1
261	353212.05	1193451.4 4	-	353208.0 6	1193449.2 7	-	Метод спутниковых геодезически х измерений (определений)	0.1
262	353210.73	1193455.2 5	-	353212.2 8	1193450.7 5	-	Метод спутниковых геодезически х измерений (определений)	0.1
н339О	-	-	-	353213.3 5	1193451.0 8	-	Метод спутниковых геодезически х измерений (определений)	0.1
253	-	-	-	353211.7 2	1193455.8 2	-	Метод спутниковых геодезически х измерений (определений)	0.1
258	-	-	-	353211.1 9	1193455.6 7	-	Метод спутниковых геодезически х измерений (определений)	0.1

Сведения о зданиях, сооружениях, объектах незавершенного строительства, необходимые для исправления реестровых ошибок в сведениях об описании их местоположения

1. Сведения о характерных точках контура

здание

вид объекта недвижимости (здание, сооружение, объект незавершенного строительства)

с кадастровым номером 39:15:133303:763 :

Система координат МСК-39, зона 1

Зона № 1

Обозначение характерных точек контура	Содержатся в Едином государственном реестре недвижимости			Определены в ходе выполнения комплексных кадастровых работ			Метод опреде ления коор динат	Формулы, примененные для расчета средней квадратической погрешности определения координат характерных точек (Mt), м, с подставленными в такие формулы значениями и итоговые (вычисленные) значения Mt, м
	Координаты, м		Ради ус, м	Координаты, м		Ради ус, м		
	X	Y	R	X	Y	R		
1	2	3	4	5	6	7	8	9
267	-	-	-	353210.8 4	1193455.2 9	-	Метод спутниковых геодезически х измерений (определений)	0.1
259	353205.05	1193453.2 8	-	353205.0 5	1193453.2 8	-	Метод спутниковых геодезически х измерений (определений)	0.1

**2. Иные сведения об объекте недвижимости
с кадастровым номером: 39:15:133303:763 :**

1.

3. Пояснения к сведениям об объекте недвижимости с кадастровым номером 39:15:133303:763 :

1.

-

Сведения о зданиях, сооружениях, объектах незавершенного строительства, необходимые для исправления реестровых ошибок в сведениях об описании их местоположения

1. Сведения о характерных точках контура

здание

вид объекта недвижимости (здание, сооружение, объект незавершенного строительства)

с кадастровым номером 39:15:133303:901 :

Система координат МСК-39, зона 1

Зона № 1

Обозначение характерных точек контура	Содержатся в Едином государственном реестре недвижимости		Определены в ходе выполнения комплексных кадастровых работ		Метод опреде ления коор динат	Формулы, примененные для расчета средней квадратической погрешности определения координат характерных точек (Mt), м, с подставленными в такие формулы значениями и итоговые (вычисленные) значения Mt, м		
	Координаты, м		Ради ус, м	Координаты, м			Ради ус, м	
	X	Y	R	X			Y	R
1	2	3	4	5	6	7	8	9
263	353187.30	1193450.28	-	353205.05	1193453.28	-	Метод спутниковых геодезически х измерений (определений)	0.1
264	353188.60	1193446.50	-	353203.71	1193457.14	-	Метод спутниковых геодезически х измерений (определений)	0.1
265	353194.61	1193448.59	-	353209.50	1193459.15	-	Метод спутниковых геодезически х измерений (определений)	0.1
266	353193.32	1193452.35	-	353209.80	1193459.79	-	Метод спутниковых геодезически х измерений (определений)	0.1
258	-	-	-	353211.19	1193455.67	-	Метод спутниковых геодезически х измерений (определений)	0.1
267	-	-	-	353210.84	1193455.29	-	Метод спутниковых геодезически х измерений (определений)	0.1
263	353187.30	1193450.28	-	353205.05	1193453.28	-	Метод спутниковых геодезически х измерений (определений)	0.1

Сведения о зданиях, сооружениях, объектах незавершенного строительства, необходимые для исправления реестровых ошибок в сведениях об описании их местоположения
--

2. Иные сведения об объекте недвижимости с кадастровым номером: 39:15:133303:901 :

1.

3. Пояснения к сведениям об объекте недвижимости с кадастровым номером 39:15:133303:901 :
--

1.

-

Сведения о зданиях, сооружениях, объектах незавершенного строительства, необходимые для исправления реестровых ошибок в сведениях об описании их местоположения

1. Сведения о характерных точках контура

здание

вид объекта недвижимости (здание, сооружение, объект незавершенного строительства)

с кадастровым номером 39:15:133303:813 :

Система координат МСК-39, зона 1

Зона № 1

Обозначение характерных точек контура	Содержатся в Едином государственном реестре недвижимости		Ради ус, м	Определены в ходе выполнения комплексных кадастровых работ		Ради ус, м	Метод опреде ления коор динат	Формулы, примененные для расчета средней квадратической погрешности определения координат характерных точек (Mt), м, с подставленными в такие формулы значениями и итоговые (вычисленные) значения Mt, м
	Координаты, м			Координаты, м				
	X	Y		X	Y			
1	2	3	4	5	6	7	8	9
259	353205.05	1193453.2 8	-	353197.2 1	1193445.0 4	-	Метод спутниковых геодезически х измерений (определений)	0.1
267	353210.84	1193455.2 9	-	353195.7 5	1193448.9 9	-	Метод спутниковых геодезически х измерений (определений)	0.1
268	353209.50	1193459.1 5	-	353188.6 4	1193446.3 6	-	Метод спутниковых геодезически х измерений (определений)	0.1
269	353203.71	1193457.1 4	-	353190.4 5	1193442.4 0	-	Метод спутниковых геодезически х измерений (определений)	0.1
н309О	-	-	-	353191.5 8	1193442.8 4	-	Метод спутниковых геодезически х измерений (определений)	0.1
н312О	-	-	-	353194.5 3	1193443.9 9	-	Метод спутниковых геодезически х измерений (определений)	0.1
259	353205.05	1193453.2 8	-	353197.2 1	1193445.0 4	-	Метод спутниковых геодезически х измерений (определений)	0.1

Сведения о зданиях, сооружениях, объектах незавершенного строительства, необходимые для исправления реестровых ошибок в сведениях об описании их местоположения
--

2. Иные сведения об объекте недвижимости с кадастровым номером: 39:15:133303:813 :

1.

3. Пояснения к сведениям об объекте недвижимости с кадастровым номером 39:15:133303:813 :
--

1.

-

Сведения о зданиях, сооружениях, объектах незавершенного строительства, необходимые для исправления реестровых ошибок в сведениях об описании их местоположения

1. Сведения о характерных точках контура

здание

вид объекта недвижимости (здание, сооружение, объект незавершенного строительства)

с кадастровым номером 39:15:133303:812 :

Система координат МСК-39, зона 1

Зона № 1

Обозначение характерных точек контура	Содержатся в Едином государственном реестре недвижимости		Ради ус, м	Определены в ходе выполнения комплексных кадастровых работ		Ради ус, м	Метод опреде ления коор динат	Формулы, примененные для расчета средней квадратической погрешности определения координат характерных точек (Mt), м, с подставленными в такие формулы значениями и итоговые (вычисленные) значения Mt, м
	Координаты, м			Координаты, м				
	X	Y		X	Y			
1	2	3	4	5	6	7	8	9
269	353203.71	1193457.1 4	-	353187.3 0	1193450.2 8	-	Метод спутниковых геодезически х измерений (определений)	0.1
268	353209.50	1193459.1 5	-	353188.6 4	1193446.3 6	-	Метод спутниковых геодезически х измерений (определений)	0.1
270	353208.15	1193463.0 4	-	353195.7 5	1193448.9 9	-	Метод спутниковых геодезически х измерений (определений)	0.1
271	353202.36	1193461.0 2	-	353194.2 7	1193452.8 5	-	Метод спутниковых геодезически х измерений (определений)	0.1
269	353203.71	1193457.1 4	-	353187.3 0	1193450.2 8	-	Метод спутниковых геодезически х измерений (определений)	0.1

**2. Иные сведения об объекте недвижимости
с кадастровым номером: 39:15:133303:812 :**

1.

3. Пояснения к сведениям об объекте недвижимости с кадастровым номером 39:15:133303:812 :

1.

-

Сведения о зданиях, сооружениях, объектах незавершенного строительства, необходимые для исправления реестровых ошибок в сведениях об описании их местоположения

1. Сведения о характерных точках контура

здание

вид объекта недвижимости (здание, сооружение, объект незавершенного строительства)

с кадастровым номером 39:15:133303:830 :

Система координат МСК-39, зона 1

Зона № 1

Обозначение характерных точек контура	Содержатся в Едином государственном реестре недвижимости			Определены в ходе выполнения комплексных кадастровых работ			Метод опреде ления коор динат	Формулы, примененные для расчета средней квадратической погрешности определения координат характерных точек (Mt), м, с подставленными в такие формулы значениями и итоговые (вычисленные) значения Mt, м
	Координаты, м		Ради ус, м	Координаты, м		Ради ус, м		
	X	Y	R	X	Y	R		
1	2	3	4	5	6	7	8	9
272	353169.62	1193451.9 0	-	353169.6 2	1193451.9 0	-	Метод спутниковых геодезически х измерений (определений)	0.1
273	353170.97	1193448.3 1	-	353170.9 7	1193448.3 1	-	Метод спутниковых геодезически х измерений (определений)	0.1
274	353176.66	1193450.4 4	-	353176.9 1	1193450.5 2	-	Метод спутниковых геодезически х измерений (определений)	0.1
275	353175.31	1193454.0 3	-	353175.5 3	1193454.1 1	-	Метод спутниковых геодезически х измерений (определений)	0.1
275	-	-	-	353175.3 1	1193454.0 3	-	Метод спутниковых геодезически х измерений (определений)	0.1
272	353169.62	1193451.9 0	-	353169.6 2	1193451.9 0	-	Метод спутниковых геодезически х измерений (определений)	0.1

**2. Иные сведения об объекте недвижимости
с кадастровым номером: 39:15:133303:830 :**

1.

3. Пояснения к сведениям об объекте недвижимости с кадастровым номером 39:15:133303:830 :

1.

-

Сведения о зданиях, сооружениях, объектах незавершенного строительства, необходимые для исправления реестровых ошибок в сведениях об описании их местоположения

1. Сведения о характерных точках контура

здание

вид объекта недвижимости (здание, сооружение, объект незавершенного строительства)

с кадастровым номером 39:15:133303:853 :

Система координат МСК-39, зона 1

Зона № 1

Обозначение характерных точек контура	Содержатся в Едином государственном реестре недвижимости			Определены в ходе выполнения комплексных кадастровых работ			Метод опреде ления коор динат	Формулы, примененные для расчета средней квадратической погрешности определения координат характерных точек (Mt), м, с подставленными в такие формулы значениями и итоговые (вычисленные) значения Mt, м
	Координаты, м		Ради ус, м	Координаты, м		Ради ус, м		
	X	Y	R	X	Y	R		
1	2	3	4	5	6	7	8	9
272	353169.62	1193451.9 0	-	353169.6 2	1193451.9 0	-	Метод спутниковых геодезически х измерений (определений)	0.1
275	353175.31	1193454.0 3	-	353175.3 1	1193454.0 3	-	Метод спутниковых геодезически х измерений (определений)	0.1
276	353174.13	1193458.0 5	-	353175.5 3	1193454.1 1	-	Метод спутниковых геодезически х измерений (определений)	0.1
277	353168.07	1193455.6 6	-	353174.1 3	1193458.0 5	-	Метод спутниковых геодезически х измерений (определений)	0.1
277	-	-	-	353168.0 7	1193455.6 6	-	Метод спутниковых геодезически х измерений (определений)	0.1
272	353169.62	1193451.9 0	-	353169.6 2	1193451.9 0	-	Метод спутниковых геодезически х измерений (определений)	0.1

**2. Иные сведения об объекте недвижимости
с кадастровым номером: 39:15:133303:853 :**

1.

3. Пояснения к сведениям об объекте недвижимости с кадастровым номером 39:15:133303:853 :

1.

-

Сведения о зданиях, сооружениях, объектах незавершенного строительства, необходимые для исправления реестровых ошибок в сведениях об описании их местоположения

1. Сведения о характерных точках контура

здание

вид объекта недвижимости (здание, сооружение, объект незавершенного строительства)

с кадастровым номером 39:15:133303:702 :

Система координат МСК-39, зона 1

Зона № 1

Обозначение характерных точек контура	Содержатся в Едином государственном реестре недвижимости			Определены в ходе выполнения комплексных кадастровых работ			Метод опреде ления коор динат	Формулы, примененные для расчета средней квадратической погрешности определения координат характерных точек (Mt), м, с подставленными в такие формулы значениями и итоговые (вычисленные) значения Mt, м
	Координаты, м		Ради ус, м	Координаты, м		Ради ус, м		
	X	Y	R	X	Y	R		
1	2	3	4	5	6	7	8	9
285	353289.05	1193453.8 8	-	353288.9 9	1193453.9 1	-	Метод спутниковых геодезически х измерений (определений)	0.1
286	353290.73	1193448.3 9	-	353293.2 5	1193455.2 2	-	Метод спутниковых геодезически х измерений (определений)	0.1
287	353294.71	1193449.6 1	-	353293.3 7	1193454.7 3	-	Метод спутниковых геодезически х измерений (определений)	0.1
288	353293.03	1193455.1 0	-	353294.9 8	1193449.0 1	-	Метод спутниковых геодезически х измерений (определений)	0.1
н438О	-	-	-	353291.3 8	1193447.7 3	-	Метод спутниковых геодезически х измерений (определений)	0.1
н435О	-	-	-	353290.8 8	1193447.5 8	-	Метод спутниковых геодезически х измерений (определений)	0.1
285	353289.05	1193453.8 8	-	353288.9 9	1193453.9 1	-	Метод спутниковых геодезически х измерений (определений)	0.1

Сведения о зданиях, сооружениях, объектах незавершенного строительства, необходимые для исправления реестровых ошибок в сведениях об описании их местоположения
--

2. Иные сведения об объекте недвижимости с кадастровым номером: 39:15:133303:702 :

1.

3. Пояснения к сведениям об объекте недвижимости с кадастровым номером 39:15:133303:702 :
--

1.

-

Сведения о зданиях, сооружениях, объектах незавершенного строительства, необходимые для исправления реестровых ошибок в сведениях об описании их местоположения

1. Сведения о характерных точках контура

здание

вид объекта недвижимости (здание, сооружение, объект незавершенного строительства)

с кадастровым номером 39:15:133303:794 :

Система координат МСК-39, зона 1

Зона № 1

Обозначение характерных точек контура	Содержатся в Едином государственном реестре недвижимости			Определены в ходе выполнения комплексных кадастровых работ			Метод опреде ления коор динат	Формулы, примененные для расчета средней квадратической погрешности определения координат характерных точек (Mt), м, с подставленными в такие формулы значениями и итоговые (вычисленные) значения Mt, м
	Координаты, м		Ради ус, м	Координаты, м		Ради ус, м		
	X	Y	R	X	Y	R		
1	2	3	4	5	6	7	8	9
289	353290.60	1193447.8 4	-	353290.8 8	1193447.5 8	-	Метод спутниковых геодезически х измерений (определений)	0.1
290	353289.01	1193453.7 1	-	353288.9 9	1193453.9 1	-	Метод спутниковых геодезически х измерений (определений)	0.1
291	353285.28	1193452.7 0	-	353285.2 8	1193452.7 0	-	Метод спутниковых геодезически х измерений (определений)	0.1
292	353286.87	1193446.8 3	-	353286.9 8	1193446.4 1	-	Метод спутниковых геодезически х измерений (определений)	0.1
н433О	-	-	-	353287.6 0	1193446.5 9	-	Метод спутниковых геодезически х измерений (определений)	0.1
289	353290.60	1193447.8 4	-	353290.8 8	1193447.5 8	-	Метод спутниковых геодезически х измерений (определений)	0.1

**2. Иные сведения об объекте недвижимости
с кадастровым номером: 39:15:133303:794 :**

1.

3. Пояснения к сведениям об объекте недвижимости с кадастровым номером 39:15:133303:794 :

1.

-

Сведения о зданиях, сооружениях, объектах незавершенного строительства, необходимые для исправления реестровых ошибок в сведениях об описании их местоположения

1. Сведения о характерных точках контура

здание

вид объекта недвижимости (здание, сооружение, объект незавершенного строительства)

с кадастровым номером 39:15:133303:923 :

Система координат МСК-39, зона 1

Зона № 1

Обозначение характерных точек контура	Содержатся в Едином государственном реестре недвижимости			Определены в ходе выполнения комплексных кадастровых работ			Метод опреде ления коор динат	Формулы, примененные для расчета средней квадратической погрешности определения координат характерных точек (Mt), м, с подставленными в такие формулы значениями и итоговые (вычисленные) значения Mt, м
	Координаты, м		Ради ус, м	Координаты, м		Ради ус, м		
	X	Y	R	X	Y	R		
1	2	3	4	5	6	7	8	9
293	353282.54	1193438.5 5	-	353282.5 5	1193438.3 9	-	Метод спутниковых геодезически х измерений (определений)	0.1
294	353285.61	1193439.5 8	-	353285.6 1	1193439.5 8	-	Метод спутниковых геодезически х измерений (определений)	0.1
295	353283.68	1193445.2 7	-	353283.7 7	1193445.4 3	-	Метод спутниковых геодезически х измерений (определений)	0.1
296	353280.62	1193444.2 3	-	353283.4 9	1193445.3 5	-	Метод спутниковых геодезически х измерений (определений)	0.1
н427О	-	-	-	353280.6 5	1193444.4 9	-	Метод спутниковых геодезически х измерений (определений)	0.1
293	353282.54	1193438.5 5	-	353282.5 5	1193438.3 9	-	Метод спутниковых геодезически х измерений (определений)	0.1

**2. Иные сведения об объекте недвижимости
с кадастровым номером: 39:15:133303:923 :**

1.

3. Пояснения к сведениям об объекте недвижимости с кадастровым номером 39:15:133303:923 :

1.

-

Сведения о зданиях, сооружениях, объектах незавершенного строительства, необходимые для исправления реестровых ошибок в сведениях об описании их местоположения

1. Сведения о характерных точках контура

здание

вид объекта недвижимости (здание, сооружение, объект незавершенного строительства)

с кадастровым номером 39:15:133303:761 :

Система координат МСК-39, зона 1

Зона № 1

Обозначение характерных точек контура	Содержатся в Едином государственном реестре недвижимости			Определены в ходе выполнения комплексных кадастровых работ			Метод опреде ления коор динат	Формулы, примененные для расчета средней квадратической погрешности определения координат характерных точек (Mt), м, с подставленными в такие формулы значениями и итоговые (вычисленные) значения Mt, м
	Координаты, м		Ради ус, м	Координаты, м		Ради ус, м		
	X	Y	R	X	Y	R		
1	2	3	4	5	6	7	8	9
297	353278.80	1193437.2 0	-	353278.8 0	1193437.2 0	-	Метод спутниковых геодезически х измерений (определений)	0.1
298	353282.55	1193438.3 9	-	353282.5 5	1193438.3 9	-	Метод спутниковых геодезически х измерений (определений)	0.1
299	353280.65	1193444.4 1	-	353280.6 5	1193444.4 9	-	Метод спутниковых геодезически х измерений (определений)	0.1
300	353276.90	1193443.2 2	-	353277.3 4	1193443.6 3	-	Метод спутниковых геодезически х измерений (определений)	0.1
н425О	-	-	-	353276.8 5	1193443.3 3	-	Метод спутниковых геодезически х измерений (определений)	0.1
297	353278.80	1193437.2 0	-	353278.8 0	1193437.2 0	-	Метод спутниковых геодезически х измерений (определений)	0.1

**2. Иные сведения об объекте недвижимости
с кадастровым номером: 39:15:133303:761 :**

1.

3. Пояснения к сведениям об объекте недвижимости с кадастровым номером 39:15:133303:761 :

1.

-

Сведения о зданиях, сооружениях, объектах незавершенного строительства, необходимые для исправления реестровых ошибок в сведениях об описании их местоположения

1. Сведения о характерных точках контура

здание

вид объекта недвижимости (здание, сооружение, объект незавершенного строительства)

с кадастровым номером 39:15:133303:948 :

Система координат МСК-39, зона 1

Зона № 1

Обозначение характерных точек контура	Содержатся в Едином государственном реестре недвижимости			Определены в ходе выполнения комплексных кадастровых работ			Метод опреде ления коор динат	Формулы, примененные для расчета средней квадратической погрешности определения координат характерных точек (Mt), м, с подставленными в такие формулы значениями и итоговые (вычисленные) значения Mt, м
	Координаты, м		Ради ус, м	Координаты, м		Ради ус, м		
	X	Y	R	X	Y	R		
1	2	3	4	5	6	7	8	9
301	353272.57	1193435.4 6	-	353272.5 3	1193435.3 5	-	Метод спутниковых геодезически х измерений (определений)	0.1
302	353275.97	1193436.4 7	-	353275.9 7	1193436.4 7	-	Метод спутниковых геодезически х измерений (определений)	0.1
303	353274.27	1193442.1 8	-	353274.1 9	1193442.4 6	-	Метод спутниковых геодезически х измерений (определений)	0.1
304	353270.87	1193441.1 7	-	353270.7 2	1193441.4 0	-	Метод спутниковых геодезически х измерений (определений)	0.1
301	353272.57	1193435.4 6	-	353272.5 3	1193435.3 5	-	Метод спутниковых геодезически х измерений (определений)	0.1

**2. Иные сведения об объекте недвижимости
с кадастровым номером: 39:15:133303:948 :**

1.

3. Пояснения к сведениям об объекте недвижимости с кадастровым номером 39:15:133303:948 :

1.

-

Сведения о зданиях, сооружениях, объектах незавершенного строительства, необходимые для исправления реестровых ошибок в сведениях об описании их местоположения

1. Сведения о характерных точках контура

здание

вид объекта недвижимости (здание, сооружение, объект незавершенного строительства)

с кадастровым номером 39:15:133303:699 :

Система координат МСК-39, зона 1

Зона № 1

Обозначение характерных точек контура	Содержатся в Едином государственном реестре недвижимости			Определены в ходе выполнения комплексных кадастровых работ			Метод опреде ления коор динат	Формулы, примененные для расчета средней квадратической погрешности определения координат характерных точек (Mt), м, с подставленными в такие формулы значениями и итоговые (вычисленные) значения Mt, м
	Координаты, м		Ради ус, м	Координаты, м		Ради ус, м		
	X	Y	R	X	Y	R		
1	2	3	4	5	6	7	8	9
305	353272.42	1193435.3 4	-	353272.5 3	1193435.3 5	-	Метод спутниковых геодезически х измерений (определений)	0.1
306	353270.30	1193441.0 4	-	353270.7 2	1193441.4 0	-	Метод спутниковых геодезически х измерений (определений)	0.1
307	353266.97	1193439.8 0	-	353267.1 4	1193440.4 0	-	Метод спутниковых геодезически х измерений (определений)	0.1
308	353269.09	1193434.1 0	-	353266.7 8	1193440.2 8	-	Метод спутниковых геодезически х измерений (определений)	0.1
308	-	-	-	353269.0 9	1193434.1 0	-	Метод спутниковых геодезически х измерений (определений)	0.1
305	353272.42	1193435.3 4	-	353272.5 3	1193435.3 5	-	Метод спутниковых геодезически х измерений (определений)	0.1

**2. Иные сведения об объекте недвижимости
с кадастровым номером: 39:15:133303:699 :**

1.

3. Пояснения к сведениям об объекте недвижимости с кадастровым номером 39:15:133303:699 :

1.

-

Сведения о зданиях, сооружениях, объектах незавершенного строительства, необходимые для исправления реестровых ошибок в сведениях об описании их местоположения

1. Сведения о характерных точках контура

здание

вид объекта недвижимости (здание, сооружение, объект незавершенного строительства)

с кадастровым номером 39:15:133303:1193 :

Система координат МСК-39, зона 1

Зона № 1

Обозначение характерных точек контура	Содержатся в Едином государственном реестре недвижимости			Определены в ходе выполнения комплексных кадастровых работ			Метод опреде ления коор динат	Формулы, примененные для расчета средней квадратической погрешности определения координат характерных точек (Mt), м, с подставленными в такие формулы значениями и итоговые (вычисленные) значения Mt, м
	Координаты, м		Ради ус, м	Координаты, м		Ради ус, м		
	X	Y	R	X	Y	R		
1	2	3	4	5	6	7	8	9
309	353251.30	1193428.8 3	-	353251.3 3	1193428.7 2	-	Метод спутниковых геодезически х измерений (определений)	0.1
310	353254.41	1193429.9 6	-	353254.5 3	1193429.8 8	-	Метод спутниковых геодезически х измерений (определений)	0.1
311	353252.18	1193436.1 5	-	353252.5 4	1193436.5 9	-	Метод спутниковых геодезически х измерений (определений)	0.1
312	353249.09	1193435.0 7	-	353249.0 9	1193435.0 7	-	Метод спутниковых геодезически х измерений (определений)	0.1
309	353251.30	1193428.8 3	-	353251.3 3	1193428.7 2	-	Метод спутниковых геодезически х измерений (определений)	0.1

**2. Иные сведения об объекте недвижимости
с кадастровым номером: 39:15:133303:1193 :**

1.

3. Пояснения к сведениям об объекте недвижимости с кадастровым номером 39:15:133303:1193 :

1.

-

Сведения о зданиях, сооружениях, объектах незавершенного строительства, необходимые для исправления реестровых ошибок в сведениях об описании их местоположения

1. Сведения о характерных точках контура

здание

вид объекта недвижимости (здание, сооружение, объект незавершенного строительства)

с кадастровым номером 39:15:133303:834 :

Система координат МСК-39, зона 1

Зона № 1

Обозначение характерных точек контура	Содержатся в Едином государственном реестре недвижимости			Определены в ходе выполнения комплексных кадастровых работ			Метод опреде ления коор динат	Формулы, примененные для расчета средней квадратической погрешности определения координат характерных точек (Mt), м, с подставленными в такие формулы значениями и итоговые (вычисленные) значения Mt, м
	Координаты, м		Ради ус, м	Координаты, м		Ради ус, м		
	X	Y	R	X	Y	R		
1	2	3	4	5	6	7	8	9
313	353245.55	1193433.9 4	-	353245.5 5	1193433.9 4	-	Метод спутниковых геодезически х измерений (определений)	0.1
312	353249.09	1193435.0 7	-	353246.0 7	1193434.0 9	-	Метод спутниковых геодезически х измерений (определений)	0.1
314	353247.01	1193441.0 6	-	353249.0 9	1193435.0 7	-	Метод спутниковых геодезически х измерений (определений)	0.1
315	353243.42	1193439.9 8	-	353247.0 1	1193441.0 6	-	Метод спутниковых геодезически х измерений (определений)	0.1
315	-	-	-	353243.4 2	1193439.9 8	-	Метод спутниковых геодезически х измерений (определений)	0.1
313	353245.55	1193433.9 4	-	353245.5 5	1193433.9 4	-	Метод спутниковых геодезически х измерений (определений)	0.1

**2. Иные сведения об объекте недвижимости
с кадастровым номером: 39:15:133303:834 :**

1.

3. Пояснения к сведениям об объекте недвижимости с кадастровым номером 39:15:133303:834 :

1.

-

Сведения о зданиях, сооружениях, объектах незавершенного строительства, необходимые для исправления реестровых ошибок в сведениях об описании их местоположения

1. Сведения о характерных точках контура

здание

вид объекта недвижимости (здание, сооружение, объект незавершенного строительства)

с кадастровым номером 39:15:133303:819 :

Система координат МСК-39, зона 1

Зона № 1

Обозначение характерных точек контура	Содержатся в Едином государственном реестре недвижимости			Определены в ходе выполнения комплексных кадастровых работ			Метод опреде ления коор динат	Формулы, примененные для расчета средней квадратической погрешности определения координат характерных точек (Mt), м, с подставленными в такие формулы значениями и итоговые (вычисленные) значения Mt, м
	Координаты, м		Ради ус, м	Координаты, м		Ради ус, м		
	X	Y	R	X	Y	R		
1	2	3	4	5	6	7	8	9
316	353244.17	1193426.5 4	-	353244.2 6	1193426.5 6	-	Метод спутниковых геодезически х измерений (определений)	0.1
317	353242.18	1193432.9 2	-	353242.2 2	1193432.9 5	-	Метод спутниковых геодезически х измерений (определений)	0.1
318	353238.97	1193431.9 2	-	353238.9 7	1193431.9 2	-	Метод спутниковых геодезически х измерений (определений)	0.1
319	353240.96	1193425.5 4	-	353240.9 6	1193425.5 4	-	Метод спутниковых геодезически х измерений (определений)	0.1
316	353244.17	1193426.5 4	-	353244.2 6	1193426.5 6	-	Метод спутниковых геодезически х измерений (определений)	0.1

**2. Иные сведения об объекте недвижимости
с кадастровым номером: 39:15:133303:819 :**

1.

3. Пояснения к сведениям об объекте недвижимости с кадастровым номером 39:15:133303:819 :

1.

-

Сведения о зданиях, сооружениях, объектах незавершенного строительства, необходимые для исправления реестровых ошибок в сведениях об описании их местоположения

1. Сведения о характерных точках контура

здание

вид объекта недвижимости (здание, сооружение, объект незавершенного строительства)

с кадастровым номером 39:15:133303:754 :

Система координат МСК-39, зона 1

Зона № 1

Обозначение характерных точек контура	Содержатся в Едином государственном реестре недвижимости			Определены в ходе выполнения комплексных кадастровых работ			Метод опреде ления коор динат	Формулы, примененные для расчета средней квадратической погрешности определения координат характерных точек (Mt), м, с подставленными в такие формулы значениями и итоговые (вычисленные) значения Mt, м
	Координаты, м		Ради ус, м	Координаты, м		Ради ус, м		
	X	Y	R	X	Y	R		
1	2	3	4	5	6	7	8	9
278	353237.42	1193424.5 5	-	353237.4 2	1193424.5 5	-	Метод спутниковых геодезически х измерений (определений)	0.1
279	353235.66	1193430.7 9	-	353235.6 6	1193430.7 9	-	Метод спутниковых геодезически х измерений (определений)	0.1
280	353232.22	1193429.8 8	-	353235.4 6	1193430.7 4	-	Метод спутниковых геодезически х измерений (определений)	0.1
281	353233.98	1193423.6 4	-	353232.2 2	1193429.8 8	-	Метод спутниковых геодезически х измерений (определений)	0.1
281	-	-	-	353233.9 8	1193423.6 4	-	Метод спутниковых геодезически х измерений (определений)	0.1
278	353237.42	1193424.5 5	-	353237.4 2	1193424.5 5	-	Метод спутниковых геодезически х измерений (определений)	0.1

**2. Иные сведения об объекте недвижимости
с кадастровым номером: 39:15:133303:754 :**

1.

3. Пояснения к сведениям об объекте недвижимости с кадастровым номером 39:15:133303:754 :

1.

-

Сведения о зданиях, сооружениях, объектах незавершенного строительства, необходимые для исправления реестровых ошибок в сведениях об описании их местоположения

1. Сведения о характерных точках контура

здание

вид объекта недвижимости (здание, сооружение, объект незавершенного строительства)

с кадастровым номером 39:15:133303:706 :

Система координат МСК-39, зона 1

Зона № 1

Обозначение характерных точек контура	Содержатся в Едином государственном реестре недвижимости			Определены в ходе выполнения комплексных кадастровых работ			Метод опреде ления коор динат	Формулы, примененные для расчета средней квадратической погрешности определения координат характерных точек (Mt), м, с подставленными в такие формулы значениями и итоговые (вычисленные) значения Mt, м
	Координаты, м		Ради ус, м	Координаты, м		Ради ус, м		
	X	Y	R	X	Y	R		
1	2	3	4	5	6	7	8	9
320	353275.33	1193449.9 1	-	353233.5 4	1193436.9 2	-	Метод спутниковых геодезически х измерений (определений)	0.1
321	353272.09	1193448.8 7	-	353230.1 1	1193435.9 4	-	Метод спутниковых геодезически х измерений (определений)	0.1
322	353273.91	1193443.1 8	-	353231.9 6	1193429.8 1	-	Метод спутниковых геодезически х измерений (определений)	0.1
323	353277.15	1193444.2 2	-	353232.2 2	1193429.8 8	-	Метод спутниковых геодезически х измерений (определений)	0.1
н394О	-	-	-	353235.4 6	1193430.7 4	-	Метод спутниковых геодезически х измерений (определений)	0.1
320	353275.33	1193449.9 1	-	353233.5 4	1193436.9 2	-	Метод спутниковых геодезически х измерений (определений)	0.1

**2. Иные сведения об объекте недвижимости
с кадастровым номером: 39:15:133303:706 :**

1.

3. Пояснения к сведениям об объекте недвижимости с кадастровым номером 39:15:133303:706 :

1.

-

Сведения о зданиях, сооружениях, объектах незавершенного строительства, необходимые для исправления реестровых ошибок в сведениях об описании их местоположения

1. Сведения о характерных точках контура

здание

вид объекта недвижимости (здание, сооружение, объект незавершенного строительства)

с кадастровым номером 39:15:133303:753 :

Система координат МСК-39, зона 1

Зона № 1

Обозначение характерных точек контура	Содержатся в Едином государственном реестре недвижимости			Определены в ходе выполнения комплексных кадастровых работ			Метод опреде ления коор динат	Формулы, примененные для расчета средней квадратической погрешности определения координат характерных точек (Mt), м, с подставленными в такие формулы значениями и итоговые (вычисленные) значения Mt, м
	Координаты, м		Ради ус, м	Координаты, м		Ради ус, м		
	X	Y	R	X	Y	R		
1	2	3	4	5	6	7	8	9
283	353230.57	1193422.6 9	-	353230.5 7	1193422.6 9	-	Метод спутниковых геодезически х измерений (определений)	0.1
324	353228.85	1193428.7 5	-	353228.8 1	1193428.9 2	-	Метод спутниковых геодезически х измерений (определений)	0.1
325	353228.63	1193428.7 0	-	353228.6 3	1193428.7 0	-	Метод спутниковых геодезически х измерений (определений)	0.1
326	353225.51	1193427.7 6	-	353225.5 1	1193427.7 6	-	Метод спутниковых геодезически х измерений (определений)	0.1
327	353227.21	1193421.7 8	-	353227.2 1	1193421.7 8	-	Метод спутниковых геодезически х измерений (определений)	0.1
283	353230.57	1193422.6 9	-	353230.5 7	1193422.6 9	-	Метод спутниковых геодезически х измерений (определений)	0.1

**2. Иные сведения об объекте недвижимости
с кадастровым номером: 39:15:133303:753 :**

1.

3. Пояснения к сведениям об объекте недвижимости с кадастровым номером 39:15:133303:753 :

1.

-

Сведения о зданиях, сооружениях, объектах незавершенного строительства, необходимые для исправления реестровых ошибок в сведениях об описании их местоположения

1. Сведения о характерных точках контура

здание

вид объекта недвижимости (здание, сооружение, объект незавершенного строительства)

с кадастровым номером 39:15:133303:930 :

Система координат МСК-39, зона 1

Зона № 1

Обозначение характерных точек контура	Содержатся в Едином государственном реестре недвижимости			Определены в ходе выполнения комплексных кадастровых работ			Метод опреде ления коор динат	Формулы, примененные для расчета средней квадратической погрешности определения координат характерных точек (Mt), м, с подставленными в такие формулы значениями и итоговые (вычисленные) значения Mt, м
	Координаты, м		Ради ус, м	Координаты, м		Ради ус, м		
	X	Y	R	X	Y	R		
1	2	3	4	5	6	7	8	9
328	353218.17	1193426.0 5	-	353218.3 1	1193425.4 2	-	Метод спутниковых геодезически х измерений (определений)	0.1
329	353221.47	1193427.1 0	-	353221.6 1	1193426.5 1	-	Метод спутниковых геодезически х измерений (определений)	0.1
330	353219.64	1193432.9 2	-	353221.4 7	1193427.1 0	-	Метод спутниковых геодезически х измерений (определений)	0.1
331	353216.33	1193431.8 8	-	353219.6 4	1193432.9 2	-	Метод спутниковых геодезически х измерений (определений)	0.1
н386О	-	-	-	353216.3 0	1193431.8 8	-	Метод спутниковых геодезически х измерений (определений)	0.1
334	-	-	-	353218.1 2	1193426.0 4	-	Метод спутниковых геодезически х измерений (определений)	0.1
328	353218.17	1193426.0 5	-	353218.3 1	1193425.4 2	-	Метод спутниковых геодезически х измерений (определений)	0.1

Сведения о зданиях, сооружениях, объектах незавершенного строительства, необходимые для исправления реестровых ошибок в сведениях об описании их местоположения
--

2. Иные сведения об объекте недвижимости с кадастровым номером: 39:15:133303:930 :

1.

3. Пояснения к сведениям об объекте недвижимости с кадастровым номером 39:15:133303:930 :
--

1.

-

Сведения о зданиях, сооружениях, объектах незавершенного строительства, необходимые для исправления реестровых ошибок в сведениях об описании их местоположения

1. Сведения о характерных точках контура

здание

вид объекта недвижимости (здание, сооружение, объект незавершенного строительства)

с кадастровым номером 39:15:133303:916 :

Система координат МСК-39, зона 1

Зона № 1

Обозначение характерных точек контура	Содержатся в Едином государственном реестре недвижимости			Определены в ходе выполнения комплексных кадастровых работ			Метод опреде ления коор динат	Формулы, примененные для расчета средней квадратической погрешности определения координат характерных точек (Mt), м, с подставленными в такие формулы значениями и итоговые (вычисленные) значения Mt, м
	Координаты, м		Ради ус, м	Координаты, м		Ради ус, м		
	X	Y	R	X	Y	R		
1	2	3	4	5	6	7	8	9
332	353212.71	1193430.7 4	-	353212.7 1	1193430.7 4	-	Метод спутниковых геодезически х измерений (определений)	0.1
333	353214.55	1193424.9 1	-	353216.3 0	1193431.8 8	-	Метод спутниковых геодезически х измерений (определений)	0.1
334	353218.12	1193426.0 4	-	353218.1 2	1193426.0 4	-	Метод спутниковых геодезически х измерений (определений)	0.1
335	353216.28	1193431.8 6	-	353218.3 1	1193425.4 2	-	Метод спутниковых геодезически х измерений (определений)	0.1
н383О	-	-	-	353214.6 4	1193424.5 0	-	Метод спутниковых геодезически х измерений (определений)	0.1
332	353212.71	1193430.7 4	-	353212.7 1	1193430.7 4	-	Метод спутниковых геодезически х измерений (определений)	0.1

**2. Иные сведения об объекте недвижимости
с кадастровым номером: 39:15:133303:916 :**

1.

3. Пояснения к сведениям об объекте недвижимости с кадастровым номером 39:15:133303:916 :

1.

-

Сведения о зданиях, сооружениях, объектах незавершенного строительства, необходимые для исправления реестровых ошибок в сведениях об описании их местоположения

1. Сведения о характерных точках контура

здание

вид объекта недвижимости (здание, сооружение, объект незавершенного строительства)

с кадастровым номером 39:15:133303:757 :

Система координат МСК-39, зона 1

Зона № 1

Обозначение характерных точек контура	Содержатся в Едином государственном реестре недвижимости			Определены в ходе выполнения комплексных кадастровых работ			Метод опреде ления коор динат	Формулы, примененные для расчета средней квадратической погрешности определения координат характерных точек (Mt), м, с подставленными в такие формулы значениями и итоговые (вычисленные) значения Mt, м
	Координаты, м		Ради ус, м	Координаты, м		Ради ус, м		
	X	Y	R	X	Y	R		
1	2	3	4	5	6	7	8	9
336	353196.07	1193425.6 9	-	353196.0 7	1193425.6 9	-	Метод спутниковых геодезически х измерений (определений)	0.1
337	353197.82	1193419.4 2	-	353199.3 9	1193426.6 2	-	Метод спутниковых геодезически х измерений (определений)	0.1
338	353201.15	1193420.3 5	-	353201.1 5	1193420.3 5	-	Метод спутниковых геодезически х измерений (определений)	0.1
339	353199.39	1193426.6 2	-	353198.0 6	1193419.3 7	-	Метод спутниковых геодезически х измерений (определений)	0.1
н368О	-	-	-	353197.8 4	1193419.3 2	-	Метод спутниковых геодезически х измерений (определений)	0.1
336	353196.07	1193425.6 9	-	353196.0 7	1193425.6 9	-	Метод спутниковых геодезически х измерений (определений)	0.1

**2. Иные сведения об объекте недвижимости
с кадастровым номером: 39:15:133303:757 :**

1.

3. Пояснения к сведениям об объекте недвижимости с кадастровым номером 39:15:133303:757 :

1.

-

Сведения о зданиях, сооружениях, объектах незавершенного строительства, необходимые для исправления реестровых ошибок в сведениях об описании их местоположения

1. Сведения о характерных точках контура

здание

вид объекта недвижимости (здание, сооружение, объект незавершенного строительства)

с кадастровым номером 39:15:133303:989 :

Система координат МСК-39, зона 1

Зона № 1

Обозначение характерных точек контура	Содержатся в Едином государственном реестре недвижимости			Определены в ходе выполнения комплексных кадастровых работ			Метод опреде ления коор динат	Формулы, примененные для расчета средней квадратической погрешности определения координат характерных точек (Mt), м, с подставленными в такие формулы значениями и итоговые (вычисленные) значения Mt, м
	Координаты, м		Ради ус, м	Координаты, м		Ради ус, м		
	X	Y	R	X	Y	R		
1	2	3	4	5	6	7	8	9
336	353196.07	1193425.6 9	-	353196.0 7	1193425.6 9	-	Метод спутниковых геодезически х измерений (определений)	0.1
340	353192.62	1193424.7 4	-	353192.6 2	1193424.7 4	-	Метод спутниковых геодезически х измерений (определений)	0.1
341	353194.37	1193418.4 7	-	353194.3 9	1193418.3 2	-	Метод спутниковых геодезически х измерений (определений)	0.1
342	353197.80	1193419.4 2	-	353194.6 9	1193418.4 0	-	Метод спутниковых геодезически х измерений (определений)	0.1
н368О	-	-	-	353197.8 4	1193419.3 2	-	Метод спутниковых геодезически х измерений (определений)	0.1
336	353196.07	1193425.6 9	-	353196.0 7	1193425.6 9	-	Метод спутниковых геодезически х измерений (определений)	0.1

**2. Иные сведения об объекте недвижимости
с кадастровым номером: 39:15:133303:989 :**

1.

3. Пояснения к сведениям об объекте недвижимости с кадастровым номером 39:15:133303:989 :

1.

-

Сведения о зданиях, сооружениях, объектах незавершенного строительства, необходимые для исправления реестровых ошибок в сведениях об описании их местоположения

1. Сведения о характерных точках контура

здание

вид объекта недвижимости (здание, сооружение, объект незавершенного строительства)

с кадастровым номером 39:15:133303:802 :

Система координат МСК-39, зона 1

Зона № 1

Обозначение характерных точек контура	Содержатся в Едином государственном реестре недвижимости			Определены в ходе выполнения комплексных кадастровых работ			Метод опреде ления коор динат	Формулы, примененные для расчета средней квадратической погрешности определения координат характерных точек (Mt), м, с подставленными в такие формулы значениями и итоговые (вычисленные) значения Mt, м
	Координаты, м		Ради ус, м	Координаты, м		Ради ус, м		
	X	Y	R	X	Y	R		
1	2	3	4	5	6	7	8	9
343	353199.75	1193413.3 7	-	353199.7 5	1193413.3 7	-	Метод спутниковых геодезически х измерений (определений)	0.1
344	353198.06	1193419.3 7	-	353198.0 6	1193419.3 7	-	Метод спутниковых геодезически х измерений (определений)	0.1
345	353194.69	1193418.4 0	-	353197.8 4	1193419.3 2	-	Метод спутниковых геодезически х измерений (определений)	0.1
346	353196.31	1193412.3 9	-	353194.6 9	1193418.4 0	-	Метод спутниковых геодезически х измерений (определений)	0.1
346	-	-	-	353196.3 1	1193412.3 9	-	Метод спутниковых геодезически х измерений (определений)	0.1
343	353199.75	1193413.3 7	-	353199.7 5	1193413.3 7	-	Метод спутниковых геодезически х измерений (определений)	0.1

**2. Иные сведения об объекте недвижимости
с кадастровым номером: 39:15:133303:802 :**

1.

3. Пояснения к сведениям об объекте недвижимости с кадастровым номером 39:15:133303:802 :

1.

-

Сведения о зданиях, сооружениях, объектах незавершенного строительства, необходимые для исправления реестровых ошибок в сведениях об описании их местоположения

1. Сведения о характерных точках контура

здание

вид объекта недвижимости (здание, сооружение, объект незавершенного строительства)

с кадастровым номером 39:15:133303:801 :

Система координат МСК-39, зона 1

Зона № 1

Обозначение характерных точек контура	Содержатся в Едином государственном реестре недвижимости		Ради ус, м	Определены в ходе выполнения комплексных кадастровых работ		Ради ус, м	Метод опреде ления коор динат	Формулы, примененные для расчета средней квадратической погрешности определения координат характерных точек (Mt), м, с подставленными в такие формулы значениями и итоговые (вычисленные) значения Mt, м
	Координаты, м			Координаты, м				
	X	Y	R	X	Y	R		
1	2	3	4	5	6	7	8	9
346	353196.31	1193412.3 9	-	353196.3 1	1193412.3 9	-	Метод спутниковых геодезически х измерений (определений)	0.1
345	353194.69	1193418.4 0	-	353194.6 9	1193418.4 0	-	Метод спутниковых геодезически х измерений (определений)	0.1
347	353191.23	1193417.3 2	-	353194.3 9	1193418.3 2	-	Метод спутниковых геодезически х измерений (определений)	0.1
348	353192.99	1193411.3 5	-	353191.1 9	1193417.4 1	-	Метод спутниковых геодезически х измерений (определений)	0.1
348	-	-	-	353192.9 9	1193411.3 5	-	Метод спутниковых геодезически х измерений (определений)	0.1
346	353196.31	1193412.3 9	-	353196.3 1	1193412.3 9	-	Метод спутниковых геодезически х измерений (определений)	0.1

**2. Иные сведения об объекте недвижимости
с кадастровым номером: 39:15:133303:801 :**

1.

3. Пояснения к сведениям об объекте недвижимости с кадастровым номером 39:15:133303:801 :

1.

-

Сведения о зданиях, сооружениях, объектах незавершенного строительства, необходимые для исправления реестровых ошибок в сведениях об описании их местоположения

1. Сведения о характерных точках контура

здание

вид объекта недвижимости (здание, сооружение, объект незавершенного строительства)

с кадастровым номером 39:15:133303:831 :

Система координат МСК-39, зона 1

Зона № 1

Обозначение характерных точек контура	Содержатся в Едином государственном реестре недвижимости			Определены в ходе выполнения комплексных кадастровых работ			Метод опреде ления коор динат	Формулы, примененные для расчета средней квадратической погрешности определения координат характерных точек (Mt), м, с подставленными в такие формулы значениями и итоговые (вычисленные) значения Mt, м
	Координаты, м		Ради ус, м	Координаты, м		Ради ус, м		
	X	Y	R	X	Y	R		
1	2	3	4	5	6	7	8	9
349	353181.64	1193421.3 4	-	353181.6 4	1193421.3 4	-	Метод спутниковых геодезически х измерений (определений)	0.1
350	353183.57	1193415.1 0	-	353185.5 9	1193422.5 6	-	Метод спутниковых геодезически х измерений (определений)	0.1
351	353187.52	1193416.3 2	-	353187.5 2	1193416.3 2	-	Метод спутниковых геодезически х измерений (определений)	0.1
352	353185.59	1193422.5 6	-	353187.2 9	1193415.8 7	-	Метод спутниковых геодезически х измерений (определений)	0.1
н362О	-	-	-	353183.3 1	1193414.5 8	-	Метод спутниковых геодезически х измерений (определений)	0.1
350	-	-	-	353183.5 7	1193415.1 0	-	Метод спутниковых геодезически х измерений (определений)	0.1
349	353181.64	1193421.3 4	-	353181.6 4	1193421.3 4	-	Метод спутниковых геодезически х измерений (определений)	0.1

Сведения о зданиях, сооружениях, объектах незавершенного строительства, необходимые для исправления реестровых ошибок в сведениях об описании их местоположения
--

2. Иные сведения об объекте недвижимости с кадастровым номером: 39:15:133303:831 :

1.

3. Пояснения к сведениям об объекте недвижимости с кадастровым номером 39:15:133303:831 :
--

1.

-

Сведения о зданиях, сооружениях, объектах незавершенного строительства, необходимые для исправления реестровых ошибок в сведениях об описании их местоположения

1. Сведения о характерных точках контура

здание

вид объекта недвижимости (здание, сооружение, объект незавершенного строительства)

с кадастровым номером 39:15:133303:942 :

Система координат МСК-39, зона 1

Зона № 1

Обозначение характерных точек контура	Содержатся в Едином государственном реестре недвижимости			Определены в ходе выполнения комплексных кадастровых работ			Метод опреде ления коор динат	Формулы, примененные для расчета средней квадратической погрешности определения координат характерных точек (Mt), м, с подставленными в такие формулы значениями и итоговые (вычисленные) значения Mt, м
	Координаты, м		Ради ус, м	Координаты, м		Ради ус, м		
	X	Y	R	X	Y	R		
1	2	3	4	5	6	7	8	9
353	353309.78	1193429.8 5	-	353310.1 5	1193429.4 1	-	Метод спутниковых геодезически х измерений (определений)	0.1
354	353308.14	1193435.8 4	-	353308.1 5	1193435.9 9	-	Метод спутниковых геодезически х измерений (определений)	0.1
355	353304.54	1193434.8 3	-	353304.5 0	1193434.8 8	-	Метод спутниковых геодезически х измерений (определений)	0.1
356	353306.16	1193428.8 5	-	353306.3 3	1193428.2 0	-	Метод спутниковых геодезически х измерений (определений)	0.1
н542О	-	-	-	353307.0 7	1193428.4 3	-	Метод спутниковых геодезически х измерений (определений)	0.1
353	353309.78	1193429.8 5	-	353310.1 5	1193429.4 1	-	Метод спутниковых геодезически х измерений (определений)	0.1

**2. Иные сведения об объекте недвижимости
с кадастровым номером: 39:15:133303:942 :**

1.

3. Пояснения к сведениям об объекте недвижимости с кадастровым номером 39:15:133303:942 :

1.

-

Сведения о зданиях, сооружениях, объектах незавершенного строительства, необходимые для исправления реестровых ошибок в сведениях об описании их местоположения

1. Сведения о характерных точках контура

здание

вид объекта недвижимости (здание, сооружение, объект незавершенного строительства)

с кадастровым номером 39:15:133303:943 :

Система координат МСК-39, зона 1

Зона № 1

Обозначение характерных точек контура	Содержатся в Едином государственном реестре недвижимости		Определены в ходе выполнения комплексных кадастровых работ		Метод опреде ления коор динат	Формулы, примененные для расчета средней квадратической погрешности определения координат характерных точек (Mt), м, с подставленными в такие формулы значениями и итоговые (вычисленные) значения Mt, м		
	Координаты, м		Ради ус, м	Координаты, м			Ради ус, м	
	X	Y	R	X			Y	R
1	2	3	4	5	6	7	8	9
357	353306.14	1193428.8 4	-	353306.3 3	1193428.2 0	-	Метод спутниковых геодезически х измерений (определений)	0.1
358	353304.50	1193434.8 3	-	353304.5 0	1193434.8 8	-	Метод спутниковых геодезически х измерений (определений)	0.1
359	353300.90	1193433.8 2	-	353300.9 0	1193433.8 2	-	Метод спутниковых геодезически х измерений (определений)	0.1
360	353302.52	1193427.8 4	-	353302.5 2	1193427.8 4	-	Метод спутниковых геодезически х измерений (определений)	0.1
н538О	-	-	-	353302.7 4	1193427.0 6	-	Метод спутниковых геодезически х измерений (определений)	0.1
н539О	-	-	-	353303.2 4	1193427.2 1	-	Метод спутниковых геодезически х измерений (определений)	0.1
357	353306.14	1193428.8 4	-	353306.3 3	1193428.2 0	-	Метод спутниковых геодезически х измерений (определений)	0.1

Сведения о зданиях, сооружениях, объектах незавершенного строительства, необходимые для исправления реестровых ошибок в сведениях об описании их местоположения
--

2. Иные сведения об объекте недвижимости с кадастровым номером: 39:15:133303:943 :

1.

3. Пояснения к сведениям об объекте недвижимости с кадастровым номером 39:15:133303:943 :
--

1.

-

Сведения о зданиях, сооружениях, объектах незавершенного строительства, необходимые для исправления реестровых ошибок в сведениях об описании их местоположения

1. Сведения о характерных точках контура

здание

вид объекта недвижимости (здание, сооружение, объект незавершенного строительства)

с кадастровым номером 39:15:133303:902 :

Система координат МСК-39, зона 1

Зона № 1

Обозначение характерных точек контура	Содержатся в Едином государственном реестре недвижимости		Ради ус, м	Определены в ходе выполнения комплексных кадастровых работ		Ради ус, м	Метод опреде ления коор динат	Формулы, примененные для расчета средней квадратической погрешности определения координат характерных точек (Mt), м, с подставленными в такие формулы значениями и итоговые (вычисленные) значения Mt, м
	Координаты, м			Координаты, м				
	X	Y	X	Y				
1	2	3	4	5	6	7	8	9
361	353309.21	1193421.2 0	-	353309.2 1	1193421.2 0	-	Метод спутниковых геодезически х измерений (определений)	0.1
362	353307.44	1193427.1 5	-	353305.3 5	1193420.0 6	-	Метод спутниковых геодезически х измерений (определений)	0.1
363	353303.59	1193426.0 1	-	353303.5 9	1193426.0 1	-	Метод спутниковых геодезически х измерений (определений)	0.1
364	353305.35	1193420.0 6	-	353303.2 4	1193427.2 1	-	Метод спутниковых геодезически х измерений (определений)	0.1
н540О	-	-	-	353306.3 3	1193428.2 0	-	Метод спутниковых геодезически х измерений (определений)	0.1
н542О	-	-	-	353307.0 7	1193428.4 3	-	Метод спутниковых геодезически х измерений (определений)	0.1
361	353309.21	1193421.2 0	-	353309.2 1	1193421.2 0	-	Метод спутниковых геодезически х измерений (определений)	0.1

Сведения о зданиях, сооружениях, объектах незавершенного строительства, необходимые для исправления реестровых ошибок в сведениях об описании их местоположения
--

2. Иные сведения об объекте недвижимости с кадастровым номером: 39:15:133303:902 :

1.

3. Пояснения к сведениям об объекте недвижимости с кадастровым номером 39:15:133303:902 :
--

1.

-

Сведения о зданиях, сооружениях, объектах незавершенного строительства, необходимые для исправления реестровых ошибок в сведениях об описании их местоположения

1. Сведения о характерных точках контура

здание

вид объекта недвижимости (здание, сооружение, объект незавершенного строительства)

с кадастровым номером 39:15:133303:848 :

Система координат МСК-39, зона 1

Зона № 1

Обозначение характерных точек контура	Содержатся в Едином государственном реестре недвижимости			Определены в ходе выполнения комплексных кадастровых работ			Метод опреде ления коор динат	Формулы, примененные для расчета средней квадратической погрешности определения координат характерных точек (Mt), м, с подставленными в такие формулы значениями и итоговые (вычисленные) значения Mt, м
	Координаты, м		Ради ус, м	Координаты, м		Ради ус, м		
	X	Y	R	X	Y	R		
1	2	3	4	5	6	7	8	9
365	353301.87	1193419.1 6	-	353301.8 7	1193419.1 6	-	Метод спутниковых геодезически х измерений (определений)	0.1
364	353305.35	1193420.0 6	-	353305.3 5	1193420.0 6	-	Метод спутниковых геодезически х измерений (определений)	0.1
366	353303.30	1193426.9 8	-	353303.5 9	1193426.0 1	-	Метод спутниковых геодезически х измерений (определений)	0.1
367	353299.86	1193425.9 6	-	353303.2 4	1193427.2 1	-	Метод спутниковых геодезически х измерений (определений)	0.1
н538О	-	-	-	353302.7 4	1193427.0 6	-	Метод спутниковых геодезически х измерений (определений)	0.1
н535О	-	-	-	353299.8 0	1193426.1 5	-	Метод спутниковых геодезически х измерений (определений)	0.1
365	353301.87	1193419.1 6	-	353301.8 7	1193419.1 6	-	Метод спутниковых геодезически х измерений (определений)	0.1

Сведения о зданиях, сооружениях, объектах незавершенного строительства, необходимые для исправления реестровых ошибок в сведениях об описании их местоположения
--

2. Иные сведения об объекте недвижимости с кадастровым номером: 39:15:133303:848 :

1.

3. Пояснения к сведениям об объекте недвижимости с кадастровым номером 39:15:133303:848 :
--

1.

-

Сведения о зданиях, сооружениях, объектах незавершенного строительства, необходимые для исправления реестровых ошибок в сведениях об описании их местоположения

1. Сведения о характерных точках контура

здание

вид объекта недвижимости (здание, сооружение, объект незавершенного строительства)

с кадастровым номером 39:15:133303:842 :

Система координат МСК-39, зона 1

Зона № 1

Обозначение характерных точек контура	Содержатся в Едином государственном реестре недвижимости			Определены в ходе выполнения комплексных кадастровых работ			Метод опреде ления коор динат	Формулы, примененные для расчета средней квадратической погрешности определения координат характерных точек (Mt), м, с подставленными в такие формулы значениями и итоговые (вычисленные) значения Mt, м
	Координаты, м		Ради ус, м	Координаты, м		Ради ус, м		
	X	Y	R	X	Y	R		
1	2	3	4	5	6	7	8	9
368	353297.28	1193432.7 3	-	353297.2 8	1193432.7 3	-	Метод спутниковых геодезически х измерений (определений)	0.1
369	353298.90	1193426.8 5	-	353300.9 0	1193433.8 2	-	Метод спутниковых геодезически х измерений (определений)	0.1
370	353302.51	1193427.8 4	-	353302.5 2	1193427.8 4	-	Метод спутниковых геодезически х измерений (определений)	0.1
371	353300.89	1193433.7 3	-	353302.7 4	1193427.0 6	-	Метод спутниковых геодезически х измерений (определений)	0.1
н535О	-	-	-	353299.8 0	1193426.1 5	-	Метод спутниковых геодезически х измерений (определений)	0.1
н536О	-	-	-	353299.1 4	1193425.9 4	-	Метод спутниковых геодезически х измерений (определений)	0.1
368	353297.28	1193432.7 3	-	353297.2 8	1193432.7 3	-	Метод спутниковых геодезически х измерений (определений)	0.1

Сведения о зданиях, сооружениях, объектах незавершенного строительства, необходимые для исправления реестровых ошибок в сведениях об описании их местоположения
--

2. Иные сведения об объекте недвижимости с кадастровым номером: 39:15:133303:842 :

1.

3. Пояснения к сведениям об объекте недвижимости с кадастровым номером 39:15:133303:842 :
--

1.

-

Сведения о зданиях, сооружениях, объектах незавершенного строительства, необходимые для исправления реестровых ошибок в сведениях об описании их местоположения

1. Сведения о характерных точках контура

здание

вид объекта недвижимости (здание, сооружение, объект незавершенного строительства)

с кадастровым номером 39:15:133303:909 :

Система координат МСК-39, зона 1

Зона № 1

Обозначение характерных точек контура	Содержатся в Едином государственном реестре недвижимости			Определены в ходе выполнения комплексных кадастровых работ			Метод опреде ления коор динат	Формулы, примененные для расчета средней квадратической погрешности определения координат характерных точек (Mt), м, с подставленными в такие формулы значениями и итоговые (вычисленные) значения Mt, м
	Координаты, м		Ради ус, м	Координаты, м		Ради ус, м		
	X	Y	R	X	Y	R		
1	2	3	4	5	6	7	8	9
372	353289.15	1193423.9 9	-	353289.4 6	1193422.8 7	-	Метод спутниковых геодезически х измерений (определений)	0.1
373	353292.42	1193425.0 4	-	353292.7 5	1193424.0 0	-	Метод спутниковых геодезически х измерений (определений)	0.1
374	353290.58	1193430.7 5	-	353290.5 8	1193430.7 5	-	Метод спутниковых геодезически х измерений (определений)	0.1
375	353287.31	1193429.7 0	-	353287.3 1	1193429.7 0	-	Метод спутниковых геодезически х измерений (определений)	0.1
372	353289.15	1193423.9 9	-	353289.4 6	1193422.8 7	-	Метод спутниковых геодезически х измерений (определений)	0.1

**2. Иные сведения об объекте недвижимости
с кадастровым номером: 39:15:133303:909 :**

1.

3. Пояснения к сведениям об объекте недвижимости с кадастровым номером 39:15:133303:909 :

1.

-

Сведения о зданиях, сооружениях, объектах незавершенного строительства, необходимые для исправления реестровых ошибок в сведениях об описании их местоположения

1. Сведения о характерных точках контура

здание

вид объекта недвижимости (здание, сооружение, объект незавершенного строительства)

с кадастровым номером 39:15:133303:1042 :

Система координат МСК-39, зона 1

Зона № 1

Обозначение характерных точек контура	Содержатся в Едином государственном реестре недвижимости			Определены в ходе выполнения комплексных кадастровых работ			Метод опреде ления коор динат	Формулы, примененные для расчета средней квадратической погрешности определения координат характерных точек (Mt), м, с подставленными в такие формулы значениями и итоговые (вычисленные) значения Mt, м
	Координаты, м		Ради ус, м	Координаты, м		Ради ус, м		
	X	Y	R	X	Y	R		
1	2	3	4	5	6	7	8	9
376	353258.38	1193413.2 5	-	353258.3 8	1193413.2 5	-	Метод спутниковых геодезически х измерений (определений)	0.1
377	353261.75	1193414.3 7	-	353261.3 2	1193414.2 2	-	Метод спутниковых геодезически х измерений (определений)	0.1
378	353259.86	1193420.5 1	-	353261.7 5	1193414.3 7	-	Метод спутниковых геодезически х измерений (определений)	0.1
379	353256.42	1193419.4 2	-	353259.8 6	1193420.5 1	-	Метод спутниковых геодезически х измерений (определений)	0.1
379	-	-	-	353256.4 2	1193419.4 2	-	Метод спутниковых геодезически х измерений (определений)	0.1
376	353258.38	1193413.2 5	-	353258.3 8	1193413.2 5	-	Метод спутниковых геодезически х измерений (определений)	0.1

**2. Иные сведения об объекте недвижимости
с кадастровым номером: 39:15:133303:1042 :**

1.

3. Пояснения к сведениям об объекте недвижимости с кадастровым номером 39:15:133303:1042 :

1.

-

Сведения о зданиях, сооружениях, объектах незавершенного строительства, необходимые для исправления реестровых ошибок в сведениях об описании их местоположения

1. Сведения о характерных точках контура

здание

вид объекта недвижимости (здание, сооружение, объект незавершенного строительства)

с кадастровым номером 39:15:133303:1159 :

Система координат МСК-39, зона 1

Зона № 1

Обозначение характерных точек контура	Содержатся в Едином государственном реестре недвижимости			Определены в ходе выполнения комплексных кадастровых работ			Метод опреде ления коор динат	Формулы, примененные для расчета средней квадратической погрешности определения координат характерных точек (Mt), м, с подставленными в такие формулы значениями и итоговые (вычисленные) значения Mt, м
	Координаты, м		Ради ус, м	Координаты, м		Ради ус, м		
	X	Y	R	X	Y	R		
1	2	3	4	5	6	7	8	9
380	353256.47	1193405.0 1	-	353256.4 7	1193405.0 1	-	Метод спутниковых геодезически х измерений (определений)	0.1
381	353260.26	1193406.1 4	-	353260.2 6	1193406.1 4	-	Метод спутниковых геодезически х измерений (определений)	0.1
382	353258.35	1193412.6 4	-	353258.2 9	1193412.9 1	-	Метод спутниковых геодезически х измерений (определений)	0.1
383	353254.56	1193411.5 4	-	353254.5 2	1193411.8 4	-	Метод спутниковых геодезически х измерений (определений)	0.1
н496О	-	-	-	353254.3 0	1193411.7 7	-	Метод спутниковых геодезически х измерений (определений)	0.1
380	353256.47	1193405.0 1	-	353256.4 7	1193405.0 1	-	Метод спутниковых геодезически х измерений (определений)	0.1

2. Иные сведения об объекте недвижимости

с кадастровым номером: 39:15:133303:1159 :

1.

3. Пояснения к сведениям об объекте недвижимости с кадастровым номером 39:15:133303:1159 :

1.

-

Сведения о зданиях, сооружениях, объектах незавершенного строительства, необходимые для исправления реестровых ошибок в сведениях об описании их местоположения

1. Сведения о характерных точках контура

здание

вид объекта недвижимости (здание, сооружение, объект незавершенного строительства)

с кадастровым номером 39:15:133303:433 :

Система координат МСК-39, зона 1

Зона № 1

Обозначение характерных точек контура	Содержатся в Едином государственном реестре недвижимости		Ради ус, м	Определены в ходе выполнения комплексных кадастровых работ		Ради ус, м	Метод опреде ления коор динат	Формулы, примененные для расчета средней квадратической погрешности определения координат характерных точек (Mt), м, с подставленными в такие формулы значениями и итоговые (вычисленные) значения Mt, м
	Координаты, м			Координаты, м				
	X	Y		X	Y			
1	2	3	4	5	6	7	8	9
384	353249.38	1193416.8 0	-	353247.8 2	1193409.4 4	-	Метод спутниковых геодезически х измерений (определений)	0.1
385	353245.94	1193415.7 1	-	353250.8 5	1193410.4 1	-	Метод спутниковых геодезически х измерений (определений)	0.1
386	353247.82	1193409.4 4	-	353251.3 1	1193410.5 6	-	Метод спутниковых геодезически х измерений (определений)	0.1
387	353251.31	1193410.5 6	-	353249.3 8	1193416.8 0	-	Метод спутниковых геодезически х измерений (определений)	0.1
н4950	-	-	-	353249.3 0	1193417.1 0	-	Метод спутниковых геодезически х измерений (определений)	0.1
385	-	-	-	353245.9 4	1193415.7 1	-	Метод спутниковых геодезически х измерений (определений)	0.1
384	353249.38	1193416.8 0	-	353247.8 2	1193409.4 4	-	Метод спутниковых геодезически х измерений (определений)	0.1

Сведения о зданиях, сооружениях, объектах незавершенного строительства, необходимые для исправления реестровых ошибок в сведениях об описании их местоположения
--

2. Иные сведения об объекте недвижимости с кадастровым номером: 39:15:133303:433 :

1.

3. Пояснения к сведениям об объекте недвижимости с кадастровым номером 39:15:133303:433 :
--

1.

-

Сведения о зданиях, сооружениях, объектах незавершенного строительства, необходимые для исправления реестровых ошибок в сведениях об описании их местоположения

1. Сведения о характерных точках контура

здание

вид объекта недвижимости (здание, сооружение, объект незавершенного строительства)

с кадастровым номером 39:15:133303:886 :

Система координат МСК-39, зона 1

Зона № 1

Обозначение характерных точек контура	Содержатся в Едином государственном реестре недвижимости			Определены в ходе выполнения комплексных кадастровых работ			Метод опреде ления коор динат	Формулы, примененные для расчета средней квадратической погрешности определения координат характерных точек (Mt), м, с подставленными в такие формулы значениями и итоговые (вычисленные) значения Mt, м
	Координаты, м		Ради ус, м	Координаты, м		Ради ус, м		
	X	Y	R	X	Y	R		
1	2	3	4	5	6	7	8	9
388	353246.43	1193402.0 4	-	353246.4 0	1193401.9 8	-	Метод спутниковых геодезически х измерений (определений)	0.1
389	353249.75	1193403.0 8	-	353249.7 5	1193403.0 8	-	Метод спутниковых геодезически х измерений (определений)	0.1
390	353247.95	1193408.8 1	-	353247.8 2	1193409.4 4	-	Метод спутниковых геодезически х измерений (определений)	0.1
391	353244.63	1193407.7 7	-	353244.4 0	1193408.5 1	-	Метод спутниковых геодезически х измерений (определений)	0.1
388	353246.43	1193402.0 4	-	353246.4 0	1193401.9 8	-	Метод спутниковых геодезически х измерений (определений)	0.1

**2. Иные сведения об объекте недвижимости
с кадастровым номером: 39:15:133303:886 :**

1.

3. Пояснения к сведениям об объекте недвижимости с кадастровым номером 39:15:133303:886 :

1.

-

Сведения о зданиях, сооружениях, объектах незавершенного строительства, необходимые для исправления реестровых ошибок в сведениях об описании их местоположения

1. Сведения о характерных точках контура

здание

вид объекта недвижимости (здание, сооружение, объект незавершенного строительства)

с кадастровым номером 39:15:133303:749 :

Система координат МСК-39, зона 1

Зона № 1

Обозначение характерных точек контура	Содержатся в Едином государственном реестре недвижимости			Определены в ходе выполнения комплексных кадастровых работ			Метод опреде ления коор динат	Формулы, примененные для расчета средней квадратической погрешности определения координат характерных точек (Mt), м, с подставленными в такие формулы значениями и итоговые (вычисленные) значения Mt, м
	Координаты, м		Ради ус, м	Координаты, м		Ради ус, м		
	X	Y	R	X	Y	R		
1	2	3	4	5	6	7	8	9
392	353246.31	1193401.9 9	-	353246.4 0	1193401.9 8	-	Метод спутниковых геодезически х измерений (определений)	0.1
393	353244.42	1193408.4 3	-	353244.4 0	1193408.5 1	-	Метод спутниковых геодезически х измерений (определений)	0.1
394	353240.75	1193407.3 0	-	353244.0 5	1193408.4 2	-	Метод спутниковых геодезически х измерений (определений)	0.1
395	353242.94	1193400.9 7	-	353240.9 4	1193407.3 7	-	Метод спутниковых геодезически х измерений (определений)	0.1
398	-	-	-	353240.7 0	1193407.2 8	-	Метод спутниковых геодезически х измерений (определений)	0.1
397	-	-	-	353242.9 1	1193400.9 5	-	Метод спутниковых геодезически х измерений (определений)	0.1
392	353246.31	1193401.9 9	-	353246.4 0	1193401.9 8	-	Метод спутниковых геодезически х измерений (определений)	0.1

Сведения о зданиях, сооружениях, объектах незавершенного строительства, необходимые для исправления реестровых ошибок в сведениях об описании их местоположения
--

2. Иные сведения об объекте недвижимости с кадастровым номером: 39:15:133303:749 :

1.

3. Пояснения к сведениям об объекте недвижимости с кадастровым номером 39:15:133303:749 :
--

1.

-

Сведения о зданиях, сооружениях, объектах незавершенного строительства, необходимые для исправления реестровых ошибок в сведениях об описании их местоположения

1. Сведения о характерных точках контура

здание

вид объекта недвижимости (здание, сооружение, объект незавершенного строительства)

с кадастровым номером 39:15:133303:310 :

Система координат МСК-39, зона 1

Зона № 1

Обозначение характерных точек контура	Содержатся в Едином государственном реестре недвижимости			Определены в ходе выполнения комплексных кадастровых работ			Метод опреде ления коор динат	Формулы, примененные для расчета средней квадратической погрешности определения координат характерных точек (Mt), м, с подставленными в такие формулы значениями и итоговые (вычисленные) значения Mt, м
	Координаты, м		Ради ус, м	Координаты, м		Ради ус, м		
	X	Y	R	X	Y	R		
1	2	3	4	5	6	7	8	9
396	353239.50	1193399.8 0	-	353239.5 0	1193399.8 0	-	Метод спутниковых геодезически х измерений (определений)	0.1
397	353242.91	1193400.9 5	-	353242.9 1	1193400.9 5	-	Метод спутниковых геодезически х измерений (определений)	0.1
398	353240.70	1193407.2 8	-	353240.7 0	1193407.2 8	-	Метод спутниковых геодезически х измерений (определений)	0.1
399	353237.34	1193406.1 4	-	353237.5 7	1193406.2 3	-	Метод спутниковых геодезически х измерений (определений)	0.1
399	-	-	-	353237.3 4	1193406.1 4	-	Метод спутниковых геодезически х измерений (определений)	0.1
396	353239.50	1193399.8 0	-	353239.5 0	1193399.8 0	-	Метод спутниковых геодезически х измерений (определений)	0.1

**2. Иные сведения об объекте недвижимости
с кадастровым номером: 39:15:133303:310 :**

1.

3. Пояснения к сведениям об объекте недвижимости с кадастровым номером 39:15:133303:310 :

1.

-

Сведения о зданиях, сооружениях, объектах незавершенного строительства, необходимые для исправления реестровых ошибок в сведениях об описании их местоположения

1. Сведения о характерных точках контура

здание

вид объекта недвижимости (здание, сооружение, объект незавершенного строительства)

с кадастровым номером 39:15:133303:785 :

Система координат МСК-39, зона 1

Зона № 1

Обозначение характерных точек контура	Содержатся в Едином государственном реестре недвижимости		Ради ус, м	Определены в ходе выполнения комплексных кадастровых работ		Ради ус, м	Метод опреде ления коор динат	Формулы, примененные для расчета средней квадратической погрешности определения координат характерных точек (Mt), м, с подставленными в такие формулы значениями и итоговые (вычисленные) значения Mt, м
	Координаты, м			Координаты, м				
	X	Y	X	Y				
1	2	3	4	5	6	7	8	9
400	353240.92	1193407.4 2	-	353240.9 4	1193407.3 7	-	Метод спутниковых геодезически х измерений (определений)	0.1
401	353239.03	1193413.5 6	-	353239.0 3	1193413.5 6	-	Метод спутниковых геодезически х измерений (определений)	0.1
402	353238.65	1193413.4 4	-	353235.4 4	1193412.6 1	-	Метод спутниковых геодезически х измерений (определений)	0.1
403	353236.22	1193412.6 7	-	353237.4 1	1193406.7 3	-	Метод спутниковых геодезически х измерений (определений)	0.1
404	353235.59	1193412.4 7	-	353237.5 7	1193406.2 3	-	Метод спутниковых геодезически х измерений (определений)	0.1
405	353237.55	1193406.3 0	-	353240.7 0	1193407.2 8	-	Метод спутниковых геодезически х измерений (определений)	0.1
394	-	-	-	353240.7 5	1193407.3 0	-	Метод спутниковых геодезически х измерений (определений)	0.1

Сведения о зданиях, сооружениях, объектах незавершенного строительства, необходимые для исправления реестровых ошибок в сведениях об описании их местоположения

1. Сведения о характерных точках контура

здание

вид объекта недвижимости (здание, сооружение, объект незавершенного строительства)

с кадастровым номером 39:15:133303:785 :

Система координат МСК-39, зона 1

Зона № 1

Обозначение характерных точек контура	Содержатся в Едином государственном реестре недвижимости			Определены в ходе выполнения комплексных кадастровых работ			Метод опреде ления коор динат	Формулы, примененные для расчета средней квадратической погрешности определения координат характерных точек (Mt), м, с подставленными в такие формулы значениями и итоговые (вычисленные) значения Mt, м
	Координаты, м		Ради ус, м	Координаты, м		Ради ус, м		
	X	Y	R	X	Y	R		
1	2	3	4	5	6	7	8	9
400	353240.92	1193407.4 2	-	353240.9 4	1193407.3 7	-	Метод спутниковых геодезически х измерений (определений)	0.1

**2. Иные сведения об объекте недвижимости
с кадастровым номером: 39:15:133303:785 :**

1.

3. Пояснения к сведениям об объекте недвижимости с кадастровым номером 39:15:133303:785 :

1. -

Сведения о зданиях, сооружениях, объектах незавершенного строительства, необходимые для исправления реестровых ошибок в сведениях об описании их местоположения

1. Сведения о характерных точках контура

здание

вид объекта недвижимости (здание, сооружение, объект незавершенного строительства)

с кадастровым номером 39:15:133303:727 :

Система координат МСК-39, зона 1

Зона № 1

Обозначение характерных точек контура	Содержатся в Едином государственном реестре недвижимости			Определены в ходе выполнения комплексных кадастровых работ			Метод опреде ления коор динат	Формулы, примененные для расчета средней квадратической погрешности определения координат характерных точек (Mt), м, с подставленными в такие формулы значениями и итоговые (вычисленные) значения Mt, м
	Координаты, м		Ради ус, м	Координаты, м		Ради ус, м		
	X	Y	R	X	Y	R		
1	2	3	4	5	6	7	8	9
406	353232.31	1193411.57	-	353232.31	1193411.57	-	Метод спутниковых геодезически х измерений (определений)	0.1
407	353234.27	1193405.68	-	353235.44	1193412.61	-	Метод спутниковых геодезически х измерений (определений)	0.1
408	353237.41	1193406.73	-	353237.41	1193406.73	-	Метод спутниковых геодезически х измерений (определений)	0.1
409	353235.44	1193412.61	-	353237.57	1193406.23	-	Метод спутниковых геодезически х измерений (определений)	0.1
399	-	-	-	353237.34	1193406.14	-	Метод спутниковых геодезически х измерений (определений)	0.1
н486О	-	-	-	353234.17	1193405.41	-	Метод спутниковых геодезически х измерений (определений)	0.1
н485О	-	-	-	353234.00	1193405.36	-	Метод спутниковых геодезически х измерений (определений)	0.1

Сведения о зданиях, сооружениях, объектах незавершенного строительства, необходимые для исправления реестровых ошибок в сведениях об описании их местоположения

1. Сведения о характерных точках контура

здание

вид объекта недвижимости (здание, сооружение, объект незавершенного строительства)

с кадастровым номером 39:15:133303:727 :

Система координат МСК-39, зона 1

Зона № 1

Обозначение характерных точек контура	Содержатся в Едином государственном реестре недвижимости		Ради ус, м	Определены в ходе выполнения комплексных кадастровых работ		Ради ус, м	Метод опреде ления коор динат	Формулы, примененные для расчета средней квадратической погрешности определения координат характерных точек (Mt), м, с подставленными в такие формулы значениями и итоговые (вычисленные) значения Mt, м
	Координаты, м		Координаты, м					
	X	Y	R	X	Y	R		
1	2	3	4	5	6	7	8	9
406	353232.31	1193411.5 7	-	353232.3 1	1193411.5 7	-	Метод спутниковых геодезически х измерений (определений)	0.1

**2. Иные сведения об объекте недвижимости
с кадастровым номером: 39:15:133303:727 :**

1.

3. Пояснения к сведениям об объекте недвижимости с кадастровым номером 39:15:133303:727 :

1.

-

Сведения о зданиях, сооружениях, объектах незавершенного строительства, необходимые для исправления реестровых ошибок в сведениях об описании их местоположения

1. Сведения о характерных точках контура

здание

вид объекта недвижимости (здание, сооружение, объект незавершенного строительства)

с кадастровым номером 39:15:133303:681 :

Система координат МСК-39, зона 1

Зона № 1

Обозначение характерных точек контура	Содержатся в Едином государственном реестре недвижимости			Определены в ходе выполнения комплексных кадастровых работ			Метод опреде ления коор динат	Формулы, примененные для расчета средней квадратической погрешности определения координат характерных точек (Mt), м, с подставленными в такие формулы значениями и итоговые (вычисленные) значения Mt, м
	Координаты, м		Ради ус, м	Координаты, м		Ради ус, м		
	X	Y	R	X	Y	R		
1	2	3	4	5	6	7	8	9
410	353229.31	1193396.7 9	-	353229.3 1	1193396.7 9	-	Метод спутниковых геодезически х измерений (определений)	0.1
411	353232.83	1193397.8 4	-	353227.4 8	1193402.9 3	-	Метод спутниковых геодезически х измерений (определений)	0.1
412	353231.01	1193403.9 7	-	353230.2 4	1193403.7 5	-	Метод спутниковых геодезически х измерений (определений)	0.1
413	353227.48	1193402.9 3	-	353231.0 1	1193403.9 7	-	Метод спутниковых геодезически х измерений (определений)	0.1
411	-	-	-	353232.8 3	1193397.8 4	-	Метод спутниковых геодезически х измерений (определений)	0.1
410	353229.31	1193396.7 9	-	353229.3 1	1193396.7 9	-	Метод спутниковых геодезически х измерений (определений)	0.1

**2. Иные сведения об объекте недвижимости
с кадастровым номером: 39:15:133303:681 :**

1.

3. Пояснения к сведениям об объекте недвижимости с кадастровым номером 39:15:133303:681 :

1.

-

Сведения о зданиях, сооружениях, объектах незавершенного строительства, необходимые для исправления реестровых ошибок в сведениях об описании их местоположения

1. Сведения о характерных точках контура

здание

вид объекта недвижимости (здание, сооружение, объект незавершенного строительства)

с кадастровым номером 39:15:133303:1000 :

Система координат МСК-39, зона 1

Зона № 1

Обозначение характерных точек контура	Содержатся в Едином государственном реестре недвижимости		Ради ус, м	Определены в ходе выполнения комплексных кадастровых работ		Ради ус, м	Метод опреде ления коор динат	Формулы, примененные для расчета средней квадратической погрешности определения координат характерных точек (Mt), м, с подставленными в такие формулы значениями и итоговые (вычисленные) значения Mt, м
	Координаты, м			Координаты, м				
	X	Y	R	X	Y	R		
1	2	3	4	5	6	7	8	9
414	353230.24	1193403.7 4	-	353230.2 4	1193403.7 5	-	Метод спутниковых геодезически х измерений (определений)	0.1
415	353228.42	1193410.2 0	-	353228.4 2	1193410.2 0	-	Метод спутниковых геодезически х измерений (определений)	0.1
416	353225.51	1193409.3 5	-	353225.5 1	1193409.3 5	-	Метод спутниковых геодезически х измерений (определений)	0.1
417	353227.29	1193402.8 8	-	353227.2 9	1193402.8 8	-	Метод спутниковых геодезически х измерений (определений)	0.1
413	-	-	-	353227.4 8	1193402.9 3	-	Метод спутниковых геодезически х измерений (определений)	0.1
414	353230.24	1193403.7 4	-	353230.2 4	1193403.7 5	-	Метод спутниковых геодезически х измерений (определений)	0.1

2. Иные сведения об объекте недвижимости

с кадастровым номером: 39:15:133303:1000 :

1.

3. Пояснения к сведениям об объекте недвижимости с кадастровым номером 39:15:133303:1000 :

1.

-

Сведения о зданиях, сооружениях, объектах незавершенного строительства, необходимые для исправления реестровых ошибок в сведениях об описании их местоположения

1. Сведения о характерных точках контура

здание

вид объекта недвижимости (здание, сооружение, объект незавершенного строительства)

с кадастровым номером 39:15:133303:1039 :

Система координат МСК-39, зона 1

Зона № 1

Обозначение характерных точек контура	Содержатся в Едином государственном реестре недвижимости			Определены в ходе выполнения комплексных кадастровых работ			Метод опреде ления коор динат	Формулы, примененные для расчета средней квадратической погрешности определения координат характерных точек (Mt), м, с подставленными в такие формулы значениями и итоговые (вычисленные) значения Mt, м
	Координаты, м		Ради ус, м	Координаты, м		Ради ус, м		
	X	Y	R	X	Y	R		
1	2	3	4	5	6	7	8	9
418	353209.66	1193397.78	-	353209.66	1193397.78	-	Метод спутниковых геодезически х измерений (определений)	0.1
419	353206.42	1193396.81	-	353206.42	1193396.81	-	Метод спутниковых геодезически х измерений (определений)	0.1
420	353208.59	1193390.36	-	353208.59	1193390.47	-	Метод спутниковых геодезически х измерений (определений)	0.1
421	353211.82	1193391.33	-	353208.59	1193390.36	-	Метод спутниковых геодезически х измерений (определений)	0.1
421	-	-	-	353211.82	1193391.33	-	Метод спутниковых геодезически х измерений (определений)	0.1
418	353209.66	1193397.78	-	353209.66	1193397.78	-	Метод спутниковых геодезически х измерений (определений)	0.1

2. Иные сведения об объекте недвижимости

с кадастровым номером: 39:15:133303:1039 :

1.

3. Пояснения к сведениям об объекте недвижимости с кадастровым номером 39:15:133303:1039 :

1.

-

Сведения о зданиях, сооружениях, объектах незавершенного строительства, необходимые для исправления реестровых ошибок в сведениях об описании их местоположения

1. Сведения о характерных точках контура

здание

вид объекта недвижимости (здание, сооружение, объект незавершенного строительства)

с кадастровым номером 39:15:133303:1009 :

Система координат МСК-39, зона 1

Зона № 1

Обозначение характерных точек контура	Содержатся в Едином государственном реестре недвижимости			Определены в ходе выполнения комплексных кадастровых работ			Метод опреде ления коор динат	Формулы, примененные для расчета средней квадратической погрешности определения координат характерных точек (Mt), м, с подставленными в такие формулы значениями и итоговые (вычисленные) значения Mt, м
	Координаты, м		Ради ус, м	Координаты, м		Ради ус, м		
	X	Y	R	X	Y	R		
1	2	3	4	5	6	7	8	9
422	353205.26	1193389.4 5	-	353205.2 6	1193389.4 5	-	Метод спутниковых геодезически х измерений (определений)	0.1
423	353208.64	1193390.5 0	-	353208.5 9	1193390.3 6	-	Метод спутниковых геодезически х измерений (определений)	0.1
424	353206.86	1193396.2 4	-	353208.5 5	1193390.4 7	-	Метод спутниковых геодезически х измерений (определений)	0.1
425	353203.48	1193395.1 9	-	353206.4 2	1193396.8 1	-	Метод спутниковых геодезически х измерений (определений)	0.1
н464О	-	-	-	353203.1 9	1193395.7 8	-	Метод спутниковых геодезически х измерений (определений)	0.1
422	353205.26	1193389.4 5	-	353205.2 6	1193389.4 5	-	Метод спутниковых геодезически х измерений (определений)	0.1

**2. Иные сведения об объекте недвижимости
с кадастровым номером: 39:15:133303:1009 :**

1.

3. Пояснения к сведениям об объекте недвижимости с кадастровым номером 39:15:133303:1009 :

1.

-

Сведения о зданиях, сооружениях, объектах незавершенного строительства, необходимые для исправления реестровых ошибок в сведениях об описании их местоположения

1. Сведения о характерных точках контура

здание

вид объекта недвижимости (здание, сооружение, объект незавершенного строительства)

с кадастровым номером 39:15:133303:1102 :

Система координат МСК-39, зона 1

Зона № 1

Обозначение характерных точек контура	Содержатся в Едином государственном реестре недвижимости			Определены в ходе выполнения комплексных кадастровых работ			Метод опреде ления коор динат	Формулы, примененные для расчета средней квадратической погрешности определения координат характерных точек (Mt), м, с подставленными в такие формулы значениями и итоговые (вычисленные) значения Mt, м
	Координаты, м		Ради ус, м	Координаты, м		Ради ус, м		
	X	Y	R	X	Y	R		
1	2	3	4	5	6	7	8	9
н644О	-	-	-	353286.8 8	1193394.2 0	-	-	-
н647О	-	-	-	353285.0 5	1193400.2 2	-	-	-
н645О	-	-	-	353281.2 3	1193399.1 0	-	-	-
н646О	-	-	-	353283.0 1	1193393.0 6	-	-	-
н640О	-	-	-	353283.5 4	1193393.0 2	-	-	-
н644О	-	-	-	353286.8 8	1193394.2 0	-	-	-

2. Иные сведения об объекте недвижимости

с кадастровым номером: 39:15:133303:1102 :

1.

3. Пояснения к сведениям об объекте недвижимости с кадастровым номером 39:15:133303:1102 :

1.

-

Сведения о зданиях, сооружениях, объектах незавершенного строительства, необходимые для исправления реестровых ошибок в сведениях об описании их местоположения

1. Сведения о характерных точках контура

здание

вид объекта недвижимости (здание, сооружение, объект незавершенного строительства)

с кадастровым номером 39:15:133303:1005 :

Система координат МСК-39, зона 1

Зона № 1

Обозначение характерных точек контура	Содержатся в Едином государственном реестре недвижимости			Определены в ходе выполнения комплексных кадастровых работ			Метод опреде ления коор динат	Формулы, примененные для расчета средней квадратической погрешности определения координат характерных точек (Mt), м, с подставленными в такие формулы значениями и итоговые (вычисленные) значения Mt, м
	Координаты, м		Ради ус, м	Координаты, м		Ради ус, м		
	X	Y	R	X	Y	R		
1	2	3	4	5	6	7	8	9
н638О	-	-	-	353279.7 5	1193392.1 0	-	-	-
н637О	-	-	-	353279.9 9	1193391.9 5	-	-	-
н640О	-	-	-	353283.5 4	1193393.0 2	-	-	-
н646О	-	-	-	353283.0 1	1193393.0 6	-	-	-
н645О	-	-	-	353281.2 3	1193399.1 0	-	-	-
н639О	-	-	-	353277.9 7	1193398.1 4	-	-	-
н638О	-	-	-	353279.7 5	1193392.1 0	-	-	-

**2. Иные сведения об объекте недвижимости
с кадастровым номером: 39:15:133303:1005 :**

1.

3. Пояснения к сведениям об объекте недвижимости с кадастровым номером 39:15:133303:1005 :

1.

-

Сведения о зданиях, сооружениях, объектах незавершенного строительства, необходимые для исправления реестровых ошибок в сведениях об описании их местоположения

1. Сведения о характерных точках контура

здание

вид объекта недвижимости (здание, сооружение, объект незавершенного строительства)

с кадастровым номером 39:15:133303:456 :

Система координат МСК-39, зона 1

Зона № 1

Обозначение характерных точек контура	Содержатся в Едином государственном реестре недвижимости			Определены в ходе выполнения комплексных кадастровых работ			Метод опреде ления коор динат	Формулы, примененные для расчета средней квадратической погрешности определения координат характерных точек (Mt), м, с подставленными в такие формулы значениями и итоговые (вычисленные) значения Mt, м
	Координаты, м		Ради ус, м	Координаты, м		Ради ус, м		
	X	Y	R	X	Y	R		
1	2	3	4	5	6	7	8	9
н684О	-	-	-	353281.9 1	1193385.9 8	-	-	-
н685О	-	-	-	353281.8 4	1193386.2 2	-	-	-
н637О	-	-	-	353279.9 9	1193391.9 5	-	-	-
н634О	-	-	-	353276.4 9	1193391.0 4	-	-	-
н633О	-	-	-	353278.1 7	1193385.0 0	-	-	-
н684О	-	-	-	353281.9 1	1193385.9 8	-	-	-

2. Иные сведения об объекте недвижимости

с кадастровым номером: 39:15:133303:456 :

1.

3. Пояснения к сведениям об объекте недвижимости с кадастровым номером 39:15:133303:456 :

1.

-

Сведения о зданиях, сооружениях, объектах незавершенного строительства, необходимые для исправления реестровых ошибок в сведениях об описании их местоположения

1. Сведения о характерных точках контура

здание

вид объекта недвижимости (здание, сооружение, объект незавершенного строительства)

с кадастровым номером 39:15:133303:849 :

Система координат МСК-39, зона 1

Зона № 1

Обозначение характерных точек контура	Содержатся в Едином государственном реестре недвижимости			Определены в ходе выполнения комплексных кадастровых работ			Метод опреде ления коор динат	Формулы, примененные для расчета средней квадратической погрешности определения координат характерных точек (Mt), м, с подставленными в такие формулы значениями и итоговые (вычисленные) значения Mt, м
	Координаты, м		Ради ус, м	Координаты, м		Ради ус, м		
	X	Y	R	X	Y	R		
1	2	3	4	5	6	7	8	9
н627О	-	-	-	353271.3 2	1193383.3 6	-	-	-
н632О	-	-	-	353274.8 4	1193384.2 7	-	-	-
н631О	-	-	-	353273.3 3	1193390.1 0	-	-	-
н629О	-	-	-	353272.7 2	1193389.9 5	-	-	-
н628О	-	-	-	353269.8 0	1193389.1 8	-	-	-
н627О	-	-	-	353271.3 2	1193383.3 6	-	-	-

2. Иные сведения об объекте недвижимости

с кадастровым номером: 39:15:133303:849 :

1.

3. Пояснения к сведениям об объекте недвижимости с кадастровым номером 39:15:133303:849 :

1.

-

Сведения о зданиях, сооружениях, объектах незавершенного строительства, необходимые для исправления реестровых ошибок в сведениях об описании их местоположения

1. Сведения о характерных точках контура

здание

вид объекта недвижимости (здание, сооружение, объект незавершенного строительства)

с кадастровым номером 39:15:133303:957 :

Система координат МСК-39, зона 1

Зона № 1

Обозначение характерных точек контура	Содержатся в Едином государственном реестре недвижимости			Определены в ходе выполнения комплексных кадастровых работ			Метод опреде ления коор динат	Формулы, примененные для расчета средней квадратической погрешности определения координат характерных точек (Mt), м, с подставленными в такие формулы значениями и итоговые (вычисленные) значения Mt, м
	Координаты, м		Ради ус, м	Координаты, м		Ради ус, м		
	X	Y	R	X	Y	R		
1	2	3	4	5	6	7	8	9
н625О	-	-	-	353264.8 7	1193381.4 8	-	-	-
н626О	-	-	-	353268.1 3	1193382.3 4	-	-	-
н621О	-	-	-	353266.5 6	1193388.2 6	-	-	-
н619О	-	-	-	353266.2 4	1193388.1 8	-	-	-
н618О	-	-	-	353263.3 0	1193387.4 0	-	-	-
н625О	-	-	-	353264.8 7	1193381.4 8	-	-	-

2. Иные сведения об объекте недвижимости

с кадастровым номером: 39:15:133303:957 :

1.

3. Пояснения к сведениям об объекте недвижимости с кадастровым номером 39:15:133303:957 :

1.

-

Сведения о зданиях, сооружениях, объектах незавершенного строительства, необходимые для исправления реестровых ошибок в сведениях об описании их местоположения

1. Сведения о характерных точках контура

здание

вид объекта недвижимости (здание, сооружение, объект незавершенного строительства)

с кадастровым номером 39:15:133303:866 :

Система координат МСК-39, зона 1

Зона № 1

Обозначение характерных точек контура	Содержатся в Едином государственном реестре недвижимости			Определены в ходе выполнения комплексных кадастровых работ			Метод опреде ления коор динат	Формулы, примененные для расчета средней квадратической погрешности определения координат характерных точек (Mt), м, с подставленными в такие формулы значениями и итоговые (вычисленные) значения Mt, м
	Координаты, м		Ради ус, м	Координаты, м		Ради ус, м		
	X	Y	R	X	Y	R		
1	2	3	4	5	6	7	8	9
н668О	-	-	-	353310.8 6	1193394.6 7	-	-	-
н671О	-	-	-	353314.5 8	1193395.8 4	-	-	-
н672О	-	-	-	353312.6 8	1193402.0 3	-	-	-
н673О	-	-	-	353312.3 4	1193401.9 3	-	-	-
н669О	-	-	-	353308.9 0	1193400.9 0	-	-	-
н668О	-	-	-	353310.8 6	1193394.6 7	-	-	-

2. Иные сведения об объекте недвижимости

с кадастровым номером: 39:15:133303:866 :

1.

3. Пояснения к сведениям об объекте недвижимости с кадастровым номером 39:15:133303:866 :

1.

-

Сведения о зданиях, сооружениях, объектах незавершенного строительства, необходимые для исправления реестровых ошибок в сведениях об описании их местоположения

1. Сведения о характерных точках контура

здание

вид объекта недвижимости (здание, сооружение, объект незавершенного строительства)

с кадастровым номером 39:15:133303:805 :

Система координат МСК-39, зона 1

Зона № 1

Обозначение характерных точек контура	Содержатся в Едином государственном реестре недвижимости			Определены в ходе выполнения комплексных кадастровых работ			Метод опреде ления коор динат	Формулы, примененные для расчета средней квадратической погрешности определения координат характерных точек (Mt), м, с подставленными в такие формулы значениями и итоговые (вычисленные) значения Mt, м
	Координаты, м		Ради ус, м	Координаты, м		Ради ус, м		
	X	Y	R	X	Y	R		
1	2	3	4	5	6	7	8	9
н666О	-	-	-	353304.9 2	1193399.7 1	-	-	-
н667О	-	-	-	353303.1 5	1193405.6 3	-	-	-
н661О	-	-	-	353299.7 3	1193404.6 9	-	-	-
н660О	-	-	-	353301.3 1	1193398.9 3	-	-	-
н659О	-	-	-	353301.4 9	1193398.2 4	-	-	-
н662О	-	-	-	353301.8 4	1193398.3 4	-	-	-
н666О	-	-	-	353304.9 2	1193399.7 1	-	-	-

**2. Иные сведения об объекте недвижимости
с кадастровым номером: 39:15:133303:805 :**

1.

3. Пояснения к сведениям об объекте недвижимости с кадастровым номером 39:15:133303:805 :

1.

-

Сведения о зданиях, сооружениях, объектах незавершенного строительства, необходимые для исправления реестровых ошибок в сведениях об описании их местоположения

1. Сведения о характерных точках контура

здание

вид объекта недвижимости (здание, сооружение, объект незавершенного строительства)

с кадастровым номером 39:15:133303:407 :

Система координат МСК-39, зона 1

Зона № 1

Обозначение характерных точек контура	Содержатся в Едином государственном реестре недвижимости			Определены в ходе выполнения комплексных кадастровых работ			Метод опреде ления коор динат	Формулы, примененные для расчета средней квадратической погрешности определения координат характерных точек (Mt), м, с подставленными в такие формулы значениями и итоговые (вычисленные) значения Mt, м
	Координаты, м		Ради ус, м	Координаты, м		Ради ус, м		
	X	Y	R	X	Y	R		
1	2	3	4	5	6	7	8	9
н663О	-	-	-	353303.6 3	1193392.4 7	-	-	-
н662О	-	-	-	353301.8 4	1193398.3 4	-	-	-
н659О	-	-	-	353301.4 9	1193398.2 4	-	-	-
н656О	-	-	-	353297.9 2	1193397.1 9	-	-	-
н655О	-	-	-	353299.6 4	1193391.2 5	-	-	-
н663О	-	-	-	353303.6 3	1193392.4 7	-	-	-

2. Иные сведения об объекте недвижимости

с кадастровым номером: 39:15:133303:407 :

1.

3. Пояснения к сведениям об объекте недвижимости с кадастровым номером 39:15:133303:407 :

1.

-

Сведения о зданиях, сооружениях, объектах незавершенного строительства, необходимые для исправления реестровых ошибок в сведениях об описании их местоположения

1. Сведения о характерных точках контура

здание

вид объекта недвижимости (здание, сооружение, объект незавершенного строительства)

с кадастровым номером 39:15:133303:822 :

Система координат МСК-39, зона 1

Зона № 1

Обозначение характерных точек контура	Содержатся в Едином государственном реестре недвижимости			Определены в ходе выполнения комплексных кадастровых работ			Метод опреде ления коор динат	Формулы, примененные для расчета средней квадратической погрешности определения координат характерных точек (Mt), м, с подставленными в такие формулы значениями и итоговые (вычисленные) значения Mt, м
	Координаты, м		Ради ус, м	Координаты, м		Ради ус, м		
	X	Y	R	X	Y	R		
1	2	3	4	5	6	7	8	9
н554О	-	-	-	353201.9 8	1193370.0 0	-	-	-
н557О	-	-	-	353202.3 1	1193370.0 8	-	-	-
н558О	-	-	-	353205.2 8	1193370.8 3	-	-	-
н559О	-	-	-	353203.7 7	1193376.8 8	-	-	-
н555О	-	-	-	353200.4 6	1193376.0 5	-	-	-
н554О	-	-	-	353201.9 8	1193370.0 0	-	-	-

2. Иные сведения об объекте недвижимости

с кадастровым номером: 39:15:133303:822 :

1.

3. Пояснения к сведениям об объекте недвижимости с кадастровым номером 39:15:133303:822 :

1.

-

Сведения о зданиях, сооружениях, объектах незавершенного строительства, необходимые для исправления реестровых ошибок в сведениях об описании их местоположения

1. Сведения о характерных точках контура

здание

вид объекта недвижимости (здание, сооружение, объект незавершенного строительства)

с кадастровым номером 39:15:133303:1070 :

Система координат МСК-39, зона 1

Зона № 1

Обозначение характерных точек контура	Содержатся в Едином государственном реестре недвижимости			Определены в ходе выполнения комплексных кадастровых работ			Метод опреде ления коор динат	Формулы, примененные для расчета средней квадратической погрешности определения координат характерных точек (Mt), м, с подставленными в такие формулы значениями и итоговые (вычисленные) значения Mt, м
	Координаты, м		Ради ус, м	Координаты, м		Ради ус, м		
	X	Y	R	X	Y	R		
1	2	3	4	5	6	7	8	9
н602О	-	-	-	353250.9 8	1193377.7 5	-	-	-
н610О	-	-	-	353254.3 5	1193378.8 5	-	-	-
н608О	-	-	-	353252.8 8	1193384.8 8	-	-	-
н606О	-	-	-	353249.5 5	1193383.8 8	-	-	-
н603О	-	-	-	353249.6 1	1193383.6 1	-	-	-
н602О	-	-	-	353250.9 8	1193377.7 5	-	-	-

2. Иные сведения об объекте недвижимости

с кадастровым номером: 39:15:133303:1070 :

1.

3. Пояснения к сведениям об объекте недвижимости с кадастровым номером 39:15:133303:1070 :

1.

-

Сведения о зданиях, сооружениях, объектах незавершенного строительства, необходимые для исправления реестровых ошибок в сведениях об описании их местоположения

1. Сведения о характерных точках контура

здание

вид объекта недвижимости (здание, сооружение, объект незавершенного строительства)

с кадастровым номером 39:15:133303:978 :

Система координат МСК-39, зона 1

Зона № 1

Обозначение характерных точек контура	Содержатся в Едином государственном реестре недвижимости			Определены в ходе выполнения комплексных кадастровых работ			Метод опреде ления коор динат	Формулы, примененные для расчета средней квадратической погрешности определения координат характерных точек (Mt), м, с подставленными в такие формулы значениями и итоговые (вычисленные) значения Mt, м
	Координаты, м		Ради ус, м	Координаты, м		Ради ус, м		
	X	Y	R	X	Y	R		
1	2	3	4	5	6	7	8	9
н603О	-	-	-	353249.6 1	1193383.6 1	-	-	-
н599О	-	-	-	353246.1 7	1193382.6 2	-	-	-
н600О	-	-	-	353246.1 8	1193382.5 3	-	-	-
н601О	-	-	-	353247.8 3	1193376.8 5	-	-	-
н602О	-	-	-	353250.9 8	1193377.7 5	-	-	-
н603О	-	-	-	353249.6 1	1193383.6 1	-	-	-

2. Иные сведения об объекте недвижимости

с кадастровым номером: 39:15:133303:978 :

1.

3. Пояснения к сведениям об объекте недвижимости с кадастровым номером 39:15:133303:978 :

1.

-

Сведения о зданиях, сооружениях, объектах незавершенного строительства, необходимые для исправления реестровых ошибок в сведениях об описании их местоположения

1. Сведения о характерных точках контура

здание

вид объекта недвижимости (здание, сооружение, объект незавершенного строительства)

с кадастровым номером 39:15:133303:260 :

Система координат МСК-39, зона 1

Зона № 1

Обозначение характерных точек контура	Содержатся в Едином государственном реестре недвижимости			Определены в ходе выполнения комплексных кадастровых работ			Метод опреде ления коор динат	Формулы, примененные для расчета средней квадратической погрешности определения координат характерных точек (Mt), м, с подставленными в такие формулы значениями и итоговые (вычисленные) значения Mt, м
	Координаты, м		Ради ус, м	Координаты, м		Ради ус, м		
	X	Y	R	X	Y	R		
1	2	3	4	5	6	7	8	9
н600О	-	-	-	353246.1 8	1193382.5 3	-	-	-
н604О	-	-	-	353245.9 1	1193382.4 6	-	-	-
н598О	-	-	-	353243.0 4	1193381.6 2	-	-	-
н597О	-	-	-	353244.6 9	1193375.9 3	-	-	-
н601О	-	-	-	353247.8 3	1193376.8 5	-	-	-
н600О	-	-	-	353246.1 8	1193382.5 3	-	-	-

2. Иные сведения об объекте недвижимости

с кадастровым номером: 39:15:133303:260 :

1.

3. Пояснения к сведениям об объекте недвижимости с кадастровым номером 39:15:133303:260 :

1.

-

Сведения о зданиях, сооружениях, объектах незавершенного строительства, необходимые для исправления реестровых ошибок в сведениях об описании их местоположения

1. Сведения о характерных точках контура

здание

вид объекта недвижимости (здание, сооружение, объект незавершенного строительства)

с кадастровым номером 39:15:133303:760 :

Система координат МСК-39, зона 1

Зона № 1

Обозначение характерных точек контура	Содержатся в Едином государственном реестре недвижимости			Определены в ходе выполнения комплексных кадастровых работ			Метод опреде ления коор динат	Формулы, примененные для расчета средней квадратической погрешности определения координат характерных точек (Mt), м, с подставленными в такие формулы значениями и итоговые (вычисленные) значения Mt, м
	Координаты, м		Ради ус, м	Координаты, м		Ради ус, м		
	X	Y	R	X	Y	R		
1	2	3	4	5	6	7	8	9
н594О	-	-	-	353241.1 5	1193374.9 5	-	-	-
н597О	-	-	-	353244.6 9	1193375.9 3	-	-	-
н598О	-	-	-	353243.0 4	1193381.6 2	-	-	-
н595О	-	-	-	353242.5 9	1193381.6 1	-	-	-
н592О	-	-	-	353239.2 1	1193380.6 4	-	-	-
н594О	-	-	-	353241.1 5	1193374.9 5	-	-	-

2. Иные сведения об объекте недвижимости

с кадастровым номером: 39:15:133303:760 :

1.

3. Пояснения к сведениям об объекте недвижимости с кадастровым номером 39:15:133303:760 :

1.

-

Сведения о зданиях, сооружениях, объектах незавершенного строительства, необходимые для исправления реестровых ошибок в сведениях об описании их местоположения

1. Сведения о характерных точках контура

здание

вид объекта недвижимости (здание, сооружение, объект незавершенного строительства)

с кадастровым номером 39:15:133303:828 :

Система координат МСК-39, зона 1

Зона № 1

Обозначение характерных точек контура	Содержатся в Едином государственном реестре недвижимости			Определены в ходе выполнения комплексных кадастровых работ			Метод опреде ления коор динат	Формулы, примененные для расчета средней квадратической погрешности определения координат характерных точек (Mt), м, с подставленными в такие формулы значениями и итоговые (вычисленные) значения Mt, м
	Координаты, м		Ради ус, м	Координаты, м		Ради ус, м		
	X	Y	R	X	Y	R		
1	2	3	4	5	6	7	8	9
н595О	-	-	-	353242.5 9	1193381.6 1	-	-	-
н596О	-	-	-	353240.9 0	1193387.3 5	-	-	-
н593О	-	-	-	353237.5 4	1193386.3 6	-	-	-
н592О	-	-	-	353239.2 1	1193380.6 4	-	-	-
н595О	-	-	-	353242.5 9	1193381.6 1	-	-	-

**2. Иные сведения об объекте недвижимости
с кадастровым номером: 39:15:133303:828 :**

1.

3. Пояснения к сведениям об объекте недвижимости с кадастровым номером 39:15:133303:828 :

1.

-

Сведения о зданиях, сооружениях, объектах незавершенного строительства, необходимые для исправления реестровых ошибок в сведениях об описании их местоположения

1. Сведения о характерных точках контура

здание

вид объекта недвижимости (здание, сооружение, объект незавершенного строительства)

с кадастровым номером 39:15:133303:360 :

Система координат МСК-39, зона 1

Зона № 1

Обозначение характерных точек контура	Содержатся в Едином государственном реестре недвижимости			Определены в ходе выполнения комплексных кадастровых работ			Метод опреде ления коор динат	Формулы, примененные для расчета средней квадратической погрешности определения координат характерных точек (Mt), м, с подставленными в такие формулы значениями и итоговые (вычисленные) значения Mt, м
	Координаты, м		Ради ус, м	Координаты, м		Ради ус, м		
	X	Y	R	X	Y	R		
1	2	3	4	5	6	7	8	9
н589О	-	-	-	353233.8 4	1193372.9 7	-	-	-
н585О	-	-	-	353232.2 4	1193378.6 0	-	-	-
н583О	-	-	-	353228.7 6	1193377.6 3	-	-	-
н582О	-	-	-	353225.3 4	1193376.6 1	-	-	-
н581О	-	-	-	353226.9 8	1193370.8 7	-	-	-
н589О	-	-	-	353233.8 4	1193372.9 7	-	-	-

2. Иные сведения об объекте недвижимости

с кадастровым номером: 39:15:133303:360 :

1.

3. Пояснения к сведениям об объекте недвижимости с кадастровым номером 39:15:133303:360 :

1.

-

Сведения о зданиях, сооружениях, объектах незавершенного строительства, необходимые для исправления реестровых ошибок в сведениях об описании их местоположения

1. Сведения о характерных точках контура

здание

вид объекта недвижимости (здание, сооружение, объект незавершенного строительства)

с кадастровым номером 39:15:133303:919 :

Система координат МСК-39, зона 1

Зона № 1

Обозначение характерных точек контура	Содержатся в Едином государственном реестре недвижимости			Определены в ходе выполнения комплексных кадастровых работ			Метод опреде ления коор динат	Формулы, примененные для расчета средней квадратической погрешности определения координат характерных точек (Mt), м, с подставленными в такие формулы значениями и итоговые (вычисленные) значения Mt, м
	Координаты, м		Ради ус, м	Координаты, м		Ради ус, м		
	X	Y	R	X	Y	R		
1	2	3	4	5	6	7	8	9
н579О	-	-	-	353225.1 6	1193376.7 2	-	-	-
н582О	-	-	-	353225.3 4	1193376.6 1	-	-	-
н583О	-	-	-	353228.7 6	1193377.6 3	-	-	-
н584О	-	-	-	353227.2 7	1193383.4 9	-	-	-
н580О	-	-	-	353223.6 8	1193382.5 8	-	-	-
н579О	-	-	-	353225.1 6	1193376.7 2	-	-	-

2. Иные сведения об объекте недвижимости

с кадастровым номером: 39:15:133303:919 :

1.

3. Пояснения к сведениям об объекте недвижимости с кадастровым номером 39:15:133303:919 :

1.

-

Сведения о зданиях, сооружениях, объектах незавершенного строительства, необходимые для исправления реестровых ошибок в сведениях об описании их местоположения

1. Сведения о характерных точках контура

здание

вид объекта недвижимости (здание, сооружение, объект незавершенного строительства)

с кадастровым номером 39:15:133303:964 :

Система координат МСК-39, зона 1

Зона № 1

Обозначение характерных точек контура	Содержатся в Едином государственном реестре недвижимости			Определены в ходе выполнения комплексных кадастровых работ			Метод опреде ления коор динат	Формулы, примененные для расчета средней квадратической погрешности определения координат характерных точек (Mt), м, с подставленными в такие формулы значениями и итоговые (вычисленные) значения Mt, м
	Координаты, м		Ради ус, м	Координаты, м		Ради ус, м		
	X	Y	R	X	Y	R		
1	2	3	4	5	6	7	8	9
н581О	-	-	-	353226.9 8	1193370.8 7	-	-	-
н582О	-	-	-	353225.3 4	1193376.6 1	-	-	-
н579О	-	-	-	353225.1 6	1193376.7 2	-	-	-
н577О	-	-	-	353221.7 4	1193375.6 8	-	-	-
н576О	-	-	-	353223.4 2	1193369.8 5	-	-	-
н581О	-	-	-	353226.9 8	1193370.8 7	-	-	-

2. Иные сведения об объекте недвижимости

с кадастровым номером: 39:15:133303:964 :

1.

3. Пояснения к сведениям об объекте недвижимости с кадастровым номером 39:15:133303:964 :

1.

-

Сведения о зданиях, сооружениях, объектах незавершенного строительства, необходимые для исправления реестровых ошибок в сведениях об описании их местоположения

1. Сведения о характерных точках контура

здание

вид объекта недвижимости (здание, сооружение, объект незавершенного строительства)

с кадастровым номером 39:15:133303:758 :

Система координат МСК-39, зона 1

Зона № 1

Обозначение характерных точек контура	Содержатся в Едином государственном реестре недвижимости			Определены в ходе выполнения комплексных кадастровых работ			Метод опреде ления коор динат	Формулы, примененные для расчета средней квадратической погрешности определения координат характерных точек (Mt), м, с подставленными в такие формулы значениями и итоговые (вычисленные) значения Mt, м
	Координаты, м		Ради ус, м	Координаты, м		Ради ус, м		
	X	Y	R	X	Y	R		
1	2	3	4	5	6	7	8	9
н571О	-	-	-	353217.0 6	1193368.1 3	-	-	-
н574О	-	-	-	353220.3 8	1193369.0 6	-	-	-
н575О	-	-	-	353218.7 6	1193374.8 5	-	-	-
н572О	-	-	-	353218.4 9	1193374.8 0	-	-	-
н569О	-	-	-	353215.3 7	1193374.0 2	-	-	-
н571О	-	-	-	353217.0 6	1193368.1 3	-	-	-

2. Иные сведения об объекте недвижимости

с кадастровым номером: 39:15:133303:758 :

1.

3. Пояснения к сведениям об объекте недвижимости с кадастровым номером 39:15:133303:758 :

1.

-

Сведения о зданиях, сооружениях, объектах незавершенного строительства, необходимые для исправления реестровых ошибок в сведениях об описании их местоположения

1. Сведения о характерных точках контура

здание

вид объекта недвижимости (здание, сооружение, объект незавершенного строительства)

с кадастровым номером 39:15:133303:1109 :

Система координат МСК-39, зона 1

Зона № 1

Обозначение характерных точек контура	Содержатся в Едином государственном реестре недвижимости			Определены в ходе выполнения комплексных кадастровых работ			Метод опреде ления коор динат	Формулы, примененные для расчета средней квадратической погрешности определения координат характерных точек (Mt), м, с подставленными в такие формулы значениями и итоговые (вычисленные) значения Mt, м
	Координаты, м		Ради ус, м	Координаты, м		Ради ус, м		
	X	Y	R	X	Y	R		
1	2	3	4	5	6	7	8	9
н569О	-	-	-	353215.3 7	1193374.0 2	-	-	-
н566О	-	-	-	353211.9 8	1193373.1 8	-	-	-
н568О	-	-	-	353213.7 4	1193367.2 0	-	-	-
н571О	-	-	-	353217.0 6	1193368.1 3	-	-	-
н569О	-	-	-	353215.3 7	1193374.0 2	-	-	-

**2. Иные сведения об объекте недвижимости
с кадастровым номером: 39:15:133303:1109 :**

1.

3. Пояснения к сведениям об объекте недвижимости с кадастровым номером 39:15:133303:1109 :

1.

-

Сведения о зданиях, сооружениях, объектах незавершенного строительства, необходимые для исправления реестровых ошибок в сведениях об описании их местоположения

1. Сведения о характерных точках контура

здание

вид объекта недвижимости (здание, сооружение, объект незавершенного строительства)

с кадастровым номером 39:15:133303:759 :

Система координат МСК-39, зона 1

Зона № 1

Обозначение характерных точек контура	Содержатся в Едином государственном реестре недвижимости			Определены в ходе выполнения комплексных кадастровых работ			Метод опреде ления коор динат	Формулы, примененные для расчета средней квадратической погрешности определения координат характерных точек (Mt), м, с подставленными в такие формулы значениями и итоговые (вычисленные) значения Mt, м
	Координаты, м		Ради ус, м	Координаты, м		Ради ус, м		
	X	Y	R	X	Y	R		
1	2	3	4	5	6	7	8	9
н566О	-	-	-	353211.9 8	1193373.1 8	-	-	-
н569О	-	-	-	353215.3 7	1193374.0 2	-	-	-
н570О	-	-	-	353213.6 7	1193379.7 9	-	-	-
н567О	-	-	-	353210.3 7	1193378.8 5	-	-	-
н566О	-	-	-	353211.9 8	1193373.1 8	-	-	-

**2. Иные сведения об объекте недвижимости
с кадастровым номером: 39:15:133303:759 :**

1.

3. Пояснения к сведениям об объекте недвижимости с кадастровым номером 39:15:133303:759 :

1.

-

Сведения о зданиях, сооружениях, объектах незавершенного строительства, необходимые для исправления реестровых ошибок в сведениях об описании их местоположения

1. Сведения о характерных точках контура

здание

вид объекта недвижимости (здание, сооружение, объект незавершенного строительства)

с кадастровым номером 39:15:133303:1055 :

Система координат МСК-39, зона 1

Зона № 1

Обозначение характерных точек контура	Содержатся в Едином государственном реестре недвижимости			Определены в ходе выполнения комплексных кадастровых работ			Метод опреде ления коор динат	Формулы, примененные для расчета средней квадратической погрешности определения координат характерных точек (Mt), м, с подставленными в такие формулы значениями и итоговые (вычисленные) значения Mt, м
	Координаты, м		Ради ус, м	Координаты, м		Ради ус, м		
	X	Y	R	X	Y	R		
1	2	3	4	5	6	7	8	9
н568О	-	-	-	353213.7 4	1193367.2 0	-	-	-
н566О	-	-	-	353211.9 8	1193373.1 8	-	-	-
н563О	-	-	-	353208.8 0	1193372.0 6	-	-	-
н562О	-	-	-	353210.4 2	1193366.2 7	-	-	-
н568О	-	-	-	353213.7 4	1193367.2 0	-	-	-

**2. Иные сведения об объекте недвижимости
с кадастровым номером: 39:15:133303:1055 :**

1.

3. Пояснения к сведениям об объекте недвижимости с кадастровым номером 39:15:133303:1055 :

1.

-

Сведения о зданиях, сооружениях, объектах незавершенного строительства, необходимые для исправления реестровых ошибок в сведениях об описании их местоположения

1. Сведения о характерных точках контура

здание

вид объекта недвижимости (здание, сооружение, объект незавершенного строительства)

с кадастровым номером 39:15:133303:222 :

Система координат МСК-39, зона 1

Зона № 1

Обозначение характерных точек контура	Содержатся в Едином государственном реестре недвижимости			Определены в ходе выполнения комплексных кадастровых работ			Метод опреде ления коор динат	Формулы, примененные для расчета средней квадратической погрешности определения координат характерных точек (Mt), м, с подставленными в такие формулы значениями и итоговые (вычисленные) значения Mt, м
	Координаты, м		Ради ус, м	Координаты, м		Ради ус, м		
	X	Y	R	X	Y	R		
1	2	3	4	5	6	7	8	9
н786О	-	-	-	353255.3 2	1193360.4 5	-	-	-
н787О	-	-	-	353253.5 0	1193366.7 0	-	-	-
н746О	-	-	-	353250.0 9	1193365.7 2	-	-	-
н745О	-	-	-	353251.8 0	1193359.8 0	-	-	-
н744О	-	-	-	353251.9 2	1193359.3 8	-	-	-
н786О	-	-	-	353255.3 2	1193360.4 5	-	-	-

2. Иные сведения об объекте недвижимости

с кадастровым номером: 39:15:133303:222 :

1.

3. Пояснения к сведениям об объекте недвижимости с кадастровым номером 39:15:133303:222 :

1.

-

Сведения о зданиях, сооружениях, объектах незавершенного строительства, необходимые для исправления реестровых ошибок в сведениях об описании их местоположения

1. Сведения о характерных точках контура

здание

вид объекта недвижимости (здание, сооружение, объект незавершенного строительства)

с кадастровым номером 39:15:133303:115 :

Система координат МСК-39, зона 1

Зона № 1

Обозначение характерных точек контура	Содержатся в Едином государственном реестре недвижимости			Определены в ходе выполнения комплексных кадастровых работ			Метод опреде ления коор динат	Формулы, примененные для расчета средней квадратической погрешности определения координат характерных точек (Mt), м, с подставленными в такие формулы значениями и итоговые (вычисленные) значения Mt, м
	Координаты, м		Ради ус, м	Координаты, м		Ради ус, м		
	X	Y	R	X	Y	R		
1	2	3	4	5	6	7	8	9
н748О	-	-	-	353245.2 5	1193357.4 4	-	-	-
н749О	-	-	-	353243.3 0	1193363.8 4	-	-	-
н751О	-	-	-	353239.8 0	1193362.8 7	-	-	-
н750О	-	-	-	353241.7 5	1193356.4 2	-	-	-
н748О	-	-	-	353245.2 5	1193357.4 4	-	-	-

**2. Иные сведения об объекте недвижимости
с кадастровым номером: 39:15:133303:115 :**

1.

3. Пояснения к сведениям об объекте недвижимости с кадастровым номером 39:15:133303:115 :

1.

-

Сведения о зданиях, сооружениях, объектах незавершенного строительства, необходимые для исправления реестровых ошибок в сведениях об описании их местоположения

1. Сведения о характерных точках контура

здание

вид объекта недвижимости (здание, сооружение, объект незавершенного строительства)

с кадастровым номером 39:15:133303:479 :

Система координат МСК-39, зона 1

Зона № 1

Обозначение характерных точек контура	Содержатся в Едином государственном реестре недвижимости			Определены в ходе выполнения комплексных кадастровых работ			Метод опреде ления коор динат	Формулы, примененные для расчета средней квадратической погрешности определения координат характерных точек (Mt), м, с подставленными в такие формулы значениями и итоговые (вычисленные) значения Mt, м
	Координаты, м		Ради ус, м	Координаты, м		Ради ус, м		
	X	Y	R	X	Y	R		
1	2	3	4	5	6	7	8	9
н757О	-	-	-	353230.0 6	1193359.6 4	-	-	-
н759О	-	-	-	353226.6 9	1193358.6 5	-	-	-
н758О	-	-	-	353228.4 7	1193352.5 5	-	-	-
н756О	-	-	-	353231.8 6	1193353.5 4	-	-	-
н757О	-	-	-	353230.0 6	1193359.6 4	-	-	-

**2. Иные сведения об объекте недвижимости
с кадастровым номером: 39:15:133303:479 :**

1.

3. Пояснения к сведениям об объекте недвижимости с кадастровым номером 39:15:133303:479 :

1.

-

Сведения о зданиях, сооружениях, объектах незавершенного строительства, необходимые для исправления реестровых ошибок в сведениях об описании их местоположения

1. Сведения о характерных точках контура

здание

вид объекта недвижимости (здание, сооружение, объект незавершенного строительства)

с кадастровым номером 39:15:133303:357 :

Система координат МСК-39, зона 1

Зона № 1

Обозначение характерных точек контура	Содержатся в Едином государственном реестре недвижимости			Определены в ходе выполнения комплексных кадастровых работ			Метод опреде ления коор динат	Формулы, примененные для расчета средней квадратической погрешности определения координат характерных точек (Mt), м, с подставленными в такие формулы значениями и итоговые (вычисленные) значения Mt, м
	Координаты, м		Ради ус, м	Координаты, м		Ради ус, м		
	X	Y	R	X	Y	R		
1	2	3	4	5	6	7	8	9
н767О	-	-	-	353217.3 7	1193355.8 6	-	-	-
н766О	-	-	-	353219.3 8	1193350.2 8	-	-	-
н765О	-	-	-	353219.4 8	1193349.9 4	-	-	-
н760О	-	-	-	353225.1 0	1193351.5 7	-	-	-
н762О	-	-	-	353224.9 7	1193352.0 1	-	-	-
н761О	-	-	-	353223.2 2	1193357.4 7	-	-	-
н767О	-	-	-	353217.3 7	1193355.8 6	-	-	-

**2. Иные сведения об объекте недвижимости
с кадастровым номером: 39:15:133303:357 :**

1.

3. Пояснения к сведениям об объекте недвижимости с кадастровым номером 39:15:133303:357 :

1.

-

Сведения о зданиях, сооружениях, объектах незавершенного строительства, необходимые для исправления реестровых ошибок в сведениях об описании их местоположения

1. Сведения о характерных точках контура

здание

вид объекта недвижимости (здание, сооружение, объект незавершенного строительства)

с кадастровым номером 39:15:133303:865 :

Система координат МСК-39, зона 1

Зона № 1

Обозначение характерных точек контура	Содержатся в Едином государственном реестре недвижимости			Определены в ходе выполнения комплексных кадастровых работ			Метод опреде ления коор динат	Формулы, примененные для расчета средней квадратической погрешности определения координат характерных точек (Mt), м, с подставленными в такие формулы значениями и итоговые (вычисленные) значения Mt, м
	Координаты, м		Ради ус, м	Координаты, м		Ради ус, м		
	X	Y	R	X	Y	R		
1	2	3	4	5	6	7	8	9
н776О	-	-	-	353203.2 2	1193344.8 9	-	-	-
н773О	-	-	-	353206.4 6	1193346.0 2	-	-	-
н772О	-	-	-	353204.4 4	1193352.0 3	-	-	-
н775О	-	-	-	353201.2 1	1193350.9 5	-	-	-
н776О	-	-	-	353203.2 2	1193344.8 9	-	-	-

**2. Иные сведения об объекте недвижимости
с кадастровым номером: 39:15:133303:865 :**

1.

3. Пояснения к сведениям об объекте недвижимости с кадастровым номером 39:15:133303:865 :

1.

-

Сведения о зданиях, сооружениях, объектах незавершенного строительства, необходимые для исправления реестровых ошибок в сведениях об описании их местоположения

1. Сведения о характерных точках контура

здание

вид объекта недвижимости (здание, сооружение, объект незавершенного строительства)

с кадастровым номером 39:15:133303:924 :

Система координат МСК-39, зона 1

Зона № 1

Обозначение характерных точек контура	Содержатся в Едином государственном реестре недвижимости			Определены в ходе выполнения комплексных кадастровых работ			Метод опреде ления коор динат	Формулы, примененные для расчета средней квадратической погрешности определения координат характерных точек (Mt), м, с подставленными в такие формулы значениями и итоговые (вычисленные) значения Mt, м
	Координаты, м		Ради ус, м	Координаты, м		Ради ус, м		
	X	Y	R	X	Y	R		
1	2	3	4	5	6	7	8	9
н702О	-	-	-	353317.5 4	1193384.9 2	-	-	-
н703О	-	-	-	353319.1 7	1193379.3 5	-	-	-
н701О	-	-	-	353319.4 2	1193378.4 5	-	-	-
н695О	-	-	-	353322.7 9	1193379.3 9	-	-	-
н700О	-	-	-	353322.4 8	1193380.3 2	-	-	-
н699О	-	-	-	353320.8 5	1193385.8 9	-	-	-
н702О	-	-	-	353317.5 4	1193384.9 2	-	-	-

**2. Иные сведения об объекте недвижимости
с кадастровым номером: 39:15:133303:924 :**

1.

3. Пояснения к сведениям об объекте недвижимости с кадастровым номером 39:15:133303:924 :

1.

-

Сведения о зданиях, сооружениях, объектах незавершенного строительства, необходимые для исправления реестровых ошибок в сведениях об описании их местоположения

1. Сведения о характерных точках контура

здание

вид объекта недвижимости (здание, сооружение, объект незавершенного строительства)

с кадастровым номером 39:15:133303:800 :

Система координат МСК-39, зона 1

Зона № 1

Обозначение характерных точек контура	Содержатся в Едином государственном реестре недвижимости			Определены в ходе выполнения комплексных кадастровых работ			Метод опреде ления коор динат	Формулы, примененные для расчета средней квадратической погрешности определения координат характерных точек (Mt), м, с подставленными в такие формулы значениями и итоговые (вычисленные) значения Mt, м
	Координаты, м		Ради ус, м	Координаты, м		Ради ус, м		
	X	Y	R	X	Y	R		
1	2	3	4	5	6	7	8	9
н704О	-	-	-	353316.1 3	1193377.5 3	-	-	-
н706О	-	-	-	353315.8 6	1193378.3 8	-	-	-
н705О	-	-	-	353314.2 3	1193383.9 5	-	-	-
н708О	-	-	-	353310.9 2	1193382.9 8	-	-	-
н709О	-	-	-	353312.5 5	1193377.4 1	-	-	-
н707О	-	-	-	353312.7 8	1193376.5 9	-	-	-
н704О	-	-	-	353316.1 3	1193377.5 3	-	-	-

**2. Иные сведения об объекте недвижимости
с кадастровым номером: 39:15:133303:800 :**

1.

3. Пояснения к сведениям об объекте недвижимости с кадастровым номером 39:15:133303:800 :

1.

-

Сведения о зданиях, сооружениях, объектах незавершенного строительства, необходимые для исправления реестровых ошибок в сведениях об описании их местоположения

1. Сведения о характерных точках контура

здание

вид объекта недвижимости (здание, сооружение, объект незавершенного строительства)

с кадастровым номером 39:15:133303:712 :

Система координат МСК-39, зона 1

Зона № 1

Обозначение характерных точек контура	Содержатся в Едином государственном реестре недвижимости			Определены в ходе выполнения комплексных кадастровых работ			Метод опреде ления коор динат	Формулы, примененные для расчета средней квадратической погрешности определения координат характерных точек (Mt), м, с подставленными в такие формулы значениями и итоговые (вычисленные) значения Mt, м
	Координаты, м		Ради ус, м	Координаты, м		Ради ус, м		
	X	Y	R	X	Y	R		
1	2	3	4	5	6	7	8	9
н715О	-	-	-	353305.8 0	1193374.9 4	-	-	-
н713О	-	-	-	353305.8 7	1193374.6 6	-	-	-
н710О	-	-	-	353309.3 9	1193375.6 4	-	-	-
н712О	-	-	-	353309.2 8	1193376.0 1	-	-	-
н711О	-	-	-	353307.4 5	1193381.9 4	-	-	-
н714О	-	-	-	353303.9 7	1193380.8 6	-	-	-
н715О	-	-	-	353305.8 0	1193374.9 4	-	-	-

**2. Иные сведения об объекте недвижимости
с кадастровым номером: 39:15:133303:712 :**

1.

3. Пояснения к сведениям об объекте недвижимости с кадастровым номером 39:15:133303:712 :

1.

-

Сведения о зданиях, сооружениях, объектах незавершенного строительства, необходимые для исправления реестровых ошибок в сведениях об описании их местоположения

1. Сведения о характерных точках контура

здание

вид объекта недвижимости (здание, сооружение, объект незавершенного строительства)

с кадастровым номером 39:15:133303:956 :

Система координат МСК-39, зона 1

Зона № 1

Обозначение характерных точек контура	Содержатся в Едином государственном реестре недвижимости			Определены в ходе выполнения комплексных кадастровых работ			Метод опреде ления коор динат	Формулы, примененные для расчета средней квадратической погрешности определения координат характерных точек (Mt), м, с подставленными в такие формулы значениями и итоговые (вычисленные) значения Mt, м
	Координаты, м		Ради ус, м	Координаты, м		Ради ус, м		
	X	Y	R	X	Y	R		
1	2	3	4	5	6	7	8	9
н718О	-	-	-	353298.8 7	1193372.7 0	-	-	-
н719О	-	-	-	353297.2 6	1193378.7 4	-	-	-
н721О	-	-	-	353293.7 4	1193377.7 9	-	-	-
н720О	-	-	-	353295.3 4	1193371.7 1	-	-	-
н718О	-	-	-	353298.8 7	1193372.7 0	-	-	-

**2. Иные сведения об объекте недвижимости
с кадастровым номером: 39:15:133303:956 :**

1.

3. Пояснения к сведениям об объекте недвижимости с кадастровым номером 39:15:133303:956 :

1.

-

Сведения о зданиях, сооружениях, объектах незавершенного строительства, необходимые для исправления реестровых ошибок в сведениях об описании их местоположения

1. Сведения о характерных точках контура

здание

вид объекта недвижимости (здание, сооружение, объект незавершенного строительства)

с кадастровым номером 39:15:133303:756 :

Система координат МСК-39, зона 1

Зона № 1

Обозначение характерных точек контура	Содержатся в Едином государственном реестре недвижимости			Определены в ходе выполнения комплексных кадастровых работ			Метод опреде ления коор динат	Формулы, примененные для расчета средней квадратической погрешности определения координат характерных точек (Mt), м, с подставленными в такие формулы значениями и итоговые (вычисленные) значения Mt, м
	Координаты, м		Ради ус, м	Координаты, м		Ради ус, м		
	X	Y	R	X	Y	R		
1	2	3	4	5	6	7	8	9
н724О	-	-	-	353288.4 1	1193369.7 8	-	-	-
н722О	-	-	-	353291.7 8	1193370.7 2	-	-	-
н723О	-	-	-	353290.1 5	1193376.9 6	-	-	-
н725О	-	-	-	353286.7 9	1193376.0 9	-	-	-
н724О	-	-	-	353288.4 1	1193369.7 8	-	-	-

**2. Иные сведения об объекте недвижимости
с кадастровым номером: 39:15:133303:756 :**

1.

3. Пояснения к сведениям об объекте недвижимости с кадастровым номером 39:15:133303:756 :

1.

-

Сведения о зданиях, сооружениях, объектах незавершенного строительства, необходимые для исправления реестровых ошибок в сведениях об описании их местоположения

1. Сведения о характерных точках контура

здание

вид объекта недвижимости (здание, сооружение, объект незавершенного строительства)

с кадастровым номером 39:15:133303:896 :

Система координат МСК-39, зона 1

Зона № 1

Обозначение характерных точек контура	Содержатся в Едином государственном реестре недвижимости			Определены в ходе выполнения комплексных кадастровых работ			Метод опреде ления коор динат	Формулы, примененные для расчета средней квадратической погрешности определения координат характерных точек (Mt), м, с подставленными в такие формулы значениями и итоговые (вычисленные) значения Mt, м
	Координаты, м		Ради ус, м	Координаты, м		Ради ус, м		
	X	Y	R	X	Y	R		
1	2	3	4	5	6	7	8	9
н729О	-	-	-	353279.4 6	1193373.8 1	-	-	-
н730О	-	-	-	353280.8 9	1193367.9 5	-	-	-
н728О	-	-	-	353280.9 7	1193367.6 9	-	-	-
н726О	-	-	-	353284.6 8	1193368.7 3	-	-	-
н727О	-	-	-	353283.1 4	1193374.9 5	-	-	-
н729О	-	-	-	353279.4 6	1193373.8 1	-	-	-

2. Иные сведения об объекте недвижимости

с кадастровым номером: 39:15:133303:896 :

1.

3. Пояснения к сведениям об объекте недвижимости с кадастровым номером 39:15:133303:896 :

1.

-

Сведения о зданиях, сооружениях, объектах незавершенного строительства, необходимые для исправления реестровых ошибок в сведениях об описании их местоположения

1. Сведения о характерных точках контура

здание

вид объекта недвижимости (здание, сооружение, объект незавершенного строительства)

с кадастровым номером 39:15:133303:887 :

Система координат МСК-39, зона 1

Зона № 1

Обозначение характерных точек контура	Содержатся в Едином государственном реестре недвижимости			Определены в ходе выполнения комплексных кадастровых работ			Метод опреде ления коор динат	Формулы, примененные для расчета средней квадратической погрешности определения координат характерных точек (Mt), м, с подставленными в такие формулы значениями и итоговые (вычисленные) значения Mt, м
	Координаты, м		Ради ус, м	Координаты, м		Ради ус, м		
	X	Y	R	X	Y	R		
1	2	3	4	5	6	7	8	9
н731О	-	-	-	353275.9 2	1193366.2 8	-	-	-
н728О	-	-	-	353280.9 7	1193367.6 9	-	-	-
н730О	-	-	-	353280.8 9	1193367.9 5	-	-	-
н729О	-	-	-	353279.4 6	1193373.8 1	-	-	-
н732О	-	-	-	353274.3 9	1193372.5 8	-	-	-
н731О	-	-	-	353275.9 2	1193366.2 8	-	-	-

2. Иные сведения об объекте недвижимости

с кадастровым номером: 39:15:133303:887 :

1.

3. Пояснения к сведениям об объекте недвижимости с кадастровым номером 39:15:133303:887 :

1.

-

Сведения о зданиях, сооружениях, объектах незавершенного строительства, необходимые для исправления реестровых ошибок в сведениях об описании их местоположения

1. Сведения о характерных точках контура

здание

вид объекта недвижимости (здание, сооружение, объект незавершенного строительства)

с кадастровым номером 39:15:133303:463 :

Система координат МСК-39, зона 1

Зона № 1

Обозначение характерных точек контура	Содержатся в Едином государственном реестре недвижимости			Определены в ходе выполнения комплексных кадастровых работ			Метод опреде ления коор динат	Формулы, примененные для расчета средней квадратической погрешности определения координат характерных точек (Mt), м, с подставленными в такие формулы значениями и итоговые (вычисленные) значения Mt, м
	Координаты, м		Ради ус, м	Координаты, м		Ради ус, м		
	X	Y	R	X	Y	R		
1	2	3	4	5	6	7	8	9
н739О	-	-	-	353261.9 4	1193362.2 9	-	-	-
н740О	-	-	-	353260.1 1	1193368.6 0	-	-	-
н742О	-	-	-	353256.8 0	1193367.6 5	-	-	-
н741О	-	-	-	353258.6 1	1193361.3 9	-	-	-
н739О	-	-	-	353261.9 4	1193362.2 9	-	-	-

**2. Иные сведения об объекте недвижимости
с кадастровым номером: 39:15:133303:463 :**

1.

3. Пояснения к сведениям об объекте недвижимости с кадастровым номером 39:15:133303:463 :

1.

-

Сведения о зданиях, сооружениях, объектах незавершенного строительства, необходимые для исправления реестровых ошибок в сведениях об описании их местоположения

1. Сведения о характерных точках контура

здание

вид объекта недвижимости (здание, сооружение, объект незавершенного строительства)

с кадастровым номером 39:15:133303:979 :

Система координат МСК-39, зона 1

Зона № 1

Обозначение характерных точек контура	Содержатся в Едином государственном реестре недвижимости			Определены в ходе выполнения комплексных кадастровых работ			Метод опреде ления коор динат	Формулы, примененные для расчета средней квадратической погрешности определения координат характерных точек (Mt), м, с подставленными в такие формулы значениями и итоговые (вычисленные) значения Mt, м
	Координаты, м		Ради ус, м	Координаты, м		Ради ус, м		
	X	Y	R	X	Y	R		
1	2	3	4	5	6	7	8	9
н800О	-	-	-	353186.6 7	1193367.0 1	-	-	-
н801О	-	-	-	353185.7 1	1193370.2 5	-	-	-
н802О	-	-	-	353179.4 0	1193368.2 9	-	-	-
н798О	-	-	-	353180.3 2	1193364.9 9	-	-	-
н799О	-	-	-	353180.9 2	1193365.1 6	-	-	-
н800О	-	-	-	353186.6 7	1193367.0 1	-	-	-

2. Иные сведения об объекте недвижимости

с кадастровым номером: 39:15:133303:979 :

1.

3. Пояснения к сведениям об объекте недвижимости с кадастровым номером 39:15:133303:979 :

1.

-

Сведения о зданиях, сооружениях, объектах незавершенного строительства, необходимые для исправления реестровых ошибок в сведениях об описании их местоположения

1. Сведения о характерных точках контура

здание

вид объекта недвижимости (здание, сооружение, объект незавершенного строительства)

с кадастровым номером 39:15:133303:724 :

Система координат МСК-39, зона 1

Зона № 1

Обозначение характерных точек контура	Содержатся в Едином государственном реестре недвижимости			Определены в ходе выполнения комплексных кадастровых работ			Метод опреде ления коор динат	Формулы, примененные для расчета средней квадратической погрешности определения координат характерных точек (Mt), м, с подставленными в такие формулы значениями и итоговые (вычисленные) значения Mt, м
	Координаты, м		Ради ус, м	Координаты, м		Ради ус, м		
	X	Y	R	X	Y	R		
1	2	3	4	5	6	7	8	9
н810О	-	-	-	353175.3 9	1193382.0 4	-	-	-
н808О	-	-	-	353176.4 3	1193378.4 9	-	-	-
н807О	-	-	-	353182.6 7	1193380.2 7	-	-	-
н809О	-	-	-	353181.6 3	1193383.8 1	-	-	-
н810О	-	-	-	353175.3 9	1193382.0 4	-	-	-

**2. Иные сведения об объекте недвижимости
с кадастровым номером: 39:15:133303:724 :**

1.

3. Пояснения к сведениям об объекте недвижимости с кадастровым номером 39:15:133303:724 :

1.

-

Сведения о зданиях, сооружениях, объектах незавершенного строительства, необходимые для исправления реестровых ошибок в сведениях об описании их местоположения

1. Сведения о характерных точках контура

здание

вид объекта недвижимости (здание, сооружение, объект незавершенного строительства)

с кадастровым номером 39:15:133303:282 :

Система координат МСК-39, зона 1

Зона № 1

Обозначение характерных точек контура	Содержатся в Едином государственном реестре недвижимости			Определены в ходе выполнения комплексных кадастровых работ			Метод опреде ления коор динат	Формулы, примененные для расчета средней квадратической погрешности определения координат характерных точек (Mt), м, с подставленными в такие формулы значениями и итоговые (вычисленные) значения Mt, м
	Координаты, м		Ради ус, м	Координаты, м		Ради ус, м		
	X	Y	R	X	Y	R		
1	2	3	4	5	6	7	8	9
н817О	-	-	-	353177.6 9	1193398.4 0	-	-	-
н819О	-	-	-	353176.5 3	1193402.2 9	-	-	-
н820О	-	-	-	353170.7 8	1193400.5 8	-	-	-
н821О	-	-	-	353170.0 1	1193400.3 5	-	-	-
н818О	-	-	-	353171.1 5	1193396.4 3	-	-	-
н817О	-	-	-	353177.6 9	1193398.4 0	-	-	-

2. Иные сведения об объекте недвижимости

с кадастровым номером: 39:15:133303:282 :

1.

3. Пояснения к сведениям об объекте недвижимости с кадастровым номером 39:15:133303:282 :

1.

-

**Сведения о зданиях, сооружениях, объектах незавершенного строительства,
необходимые для исправления реестровых ошибок в сведениях об описании их
местоположения**

1. Сведения о характерных точках контура

здание

вид объекта недвижимости (здание, сооружение, объект
незавершенного строительства)

с кадастровым номером 39:15:133303:1135 :

Система координат МСК-39, зона 1

Зона № 1

Обозначение характерных точек контура	Содержатся в Едином государственном реестре недвижимости			Определены в ходе выполнения комплексных кадастровых работ			Метод опреде ления коор динат	Формулы, примененные для расчета средней квадратической погрешности определения координат характерных точек (Mt), м, с подставленными в такие формулы значениями и итоговые (вычисленные) значения Mt, м
	Координаты, м		Ради ус, м	Координаты, м		Ради ус, м		
	X	Y	R	X	Y	R		
1	2	3	4	5	6	7	8	9
н822О	-	-	-	353175.4 6	1193405.9 1	-	-	-
н823О	-	-	-	353169.3 5	1193404.1 1	-	-	-
н824О	-	-	-	353168.9 8	1193404.0 0	-	-	-
н821О	-	-	-	353170.0 1	1193400.3 5	-	-	-
н820О	-	-	-	353170.7 8	1193400.5 8	-	-	-
н819О	-	-	-	353176.5 3	1193402.2 9	-	-	-
н822О	-	-	-	353175.4 6	1193405.9 1	-	-	-

**2. Иные сведения об объекте недвижимости
с кадастровым номером: 39:15:133303:1135 :**

1.

3. Пояснения к сведениям об объекте недвижимости с кадастровым номером 39:15:133303:1135 :

1.

-

Сведения о зданиях, сооружениях, объектах незавершенного строительства, необходимые для исправления реестровых ошибок в сведениях об описании их местоположения

1. Сведения о характерных точках контура

здание

вид объекта недвижимости (здание, сооружение, объект незавершенного строительства)

с кадастровым номером 39:15:133303:941 :

Система координат МСК-39, зона 1

Зона № 1

Обозначение характерных точек контура	Содержатся в Едином государственном реестре недвижимости			Определены в ходе выполнения комплексных кадастровых работ			Метод опреде ления коор динат	Формулы, примененные для расчета средней квадратической погрешности определения координат характерных точек (Mt), м, с подставленными в такие формулы значениями и итоговые (вычисленные) значения Mt, м
	Координаты, м		Ради ус, м	Координаты, м		Ради ус, м		
	X	Y	R	X	Y	R		
1	2	3	4	5	6	7	8	9
н832О	-	-	-	353170.0 0	1193423.9 4	-	-	-
н833О	-	-	-	353169.1 7	1193427.1 4	-	-	-
н834О	-	-	-	353162.8 5	1193425.5 6	-	-	-
н831О	-	-	-	353163.7 4	1193422.2 5	-	-	-
н832О	-	-	-	353170.0 0	1193423.9 4	-	-	-

**2. Иные сведения об объекте недвижимости
с кадастровым номером: 39:15:133303:941 :**

1.

3. Пояснения к сведениям об объекте недвижимости с кадастровым номером 39:15:133303:941 :

1.

-

Сведения о зданиях, сооружениях, объектах незавершенного строительства, необходимые для исправления реестровых ошибок в сведениях об описании их местоположения

1. Сведения о характерных точках контура

здание

вид объекта недвижимости (здание, сооружение, объект незавершенного строительства)

с кадастровым номером 39:15:133303:1001 :

Система координат МСК-39, зона 1

Зона № 1

Обозначение характерных точек контура	Содержатся в Едином государственном реестре недвижимости			Определены в ходе выполнения комплексных кадастровых работ			Метод опреде ления коор динат	Формулы, примененные для расчета средней квадратической погрешности определения координат характерных точек (Mt), м, с подставленными в такие формулы значениями и итоговые (вычисленные) значения Mt, м
	Координаты, м		Ради ус, м	Координаты, м		Ради ус, м		
	X	Y	R	X	Y	R		
1	2	3	4	5	6	7	8	9
н839О	-	-	-	353166.1 9	1193438.0 1	-	-	-
н841О	-	-	-	353164.9 9	1193442.0 1	-	-	-
н842О	-	-	-	353158.7 8	1193440.1 9	-	-	-
н840О	-	-	-	353159.8 9	1193436.0 8	-	-	-
н839О	-	-	-	353166.1 9	1193438.0 1	-	-	-

**2. Иные сведения об объекте недвижимости
с кадастровым номером: 39:15:133303:1001 :**

1.

3. Пояснения к сведениям об объекте недвижимости с кадастровым номером 39:15:133303:1001 :

1.

-

Сведения о зданиях, сооружениях, объектах незавершенного строительства, необходимые для исправления реестровых ошибок в сведениях об описании их местоположения

1. Сведения о характерных точках контура

здание

вид объекта недвижимости (здание, сооружение, объект незавершенного строительства)

с кадастровым номером 39:15:133303:791 :

Система координат МСК-39, зона 1

Зона № 1

Обозначение характерных точек контура	Содержатся в Едином государственном реестре недвижимости			Определены в ходе выполнения комплексных кадастровых работ			Метод опреде ления коор динат	Формулы, примененные для расчета средней квадратической погрешности определения координат характерных точек (Mt), м, с подставленными в такие формулы значениями и итоговые (вычисленные) значения Mt, м
	Координаты, м		Ради ус, м	Координаты, м		Ради ус, м		
	X	Y	R	X	Y	R		
1	2	3	4	5	6	7	8	9
н856О	-	-	-	353164.4 4	1193331.6 5	-	-	-
н854О	-	-	-	353168.7 3	1193333.1 1	-	-	-
н853О	-	-	-	353165.9 6	1193341.1 7	-	-	-
н855О	-	-	-	353161.7 3	1193339.6 5	-	-	-
н856О	-	-	-	353164.4 4	1193331.6 5	-	-	-

**2. Иные сведения об объекте недвижимости
с кадастровым номером: 39:15:133303:791 :**

1.

3. Пояснения к сведениям об объекте недвижимости с кадастровым номером 39:15:133303:791 :

1.

-

Сведения о зданиях, сооружениях, объектах незавершенного строительства, необходимые для исправления реестровых ошибок в сведениях об описании их местоположения

1. Сведения о характерных точках контура

здание

вид объекта недвижимости (здание, сооружение, объект незавершенного строительства)

с кадастровым номером 39:15:133303:711 :

Система координат МСК-39, зона 1

Зона № 1

Обозначение характерных точек контура	Содержатся в Едином государственном реестре недвижимости			Определены в ходе выполнения комплексных кадастровых работ			Метод опреде ления коор динат	Формулы, примененные для расчета средней квадратической погрешности определения координат характерных точек (Mt), м, с подставленными в такие формулы значениями и итоговые (вычисленные) значения Mt, м
	Координаты, м		Ради ус, м	Координаты, м		Ради ус, м		
	X	Y	R	X	Y	R		
1	2	3	4	5	6	7	8	9
н854О	-	-	-	353168.7 3	1193333.1 1	-	-	-
н852О	-	-	-	353172.7 4	1193334.4 6	-	-	-
н851О	-	-	-	353169.9 2	1193342.5 0	-	-	-
н853О	-	-	-	353165.9 6	1193341.1 7	-	-	-
н854О	-	-	-	353168.7 3	1193333.1 1	-	-	-

**2. Иные сведения об объекте недвижимости
с кадастровым номером: 39:15:133303:711 :**

1.

3. Пояснения к сведениям об объекте недвижимости с кадастровым номером 39:15:133303:711 :

1.

-

Сведения о зданиях, сооружениях, объектах незавершенного строительства, необходимые для исправления реестровых ошибок в сведениях об описании их местоположения

1. Сведения о характерных точках контура

здание

вид объекта недвижимости (здание, сооружение, объект незавершенного строительства)

с кадастровым номером 39:15:133303:697 :

Система координат МСК-39, зона 1

Зона № 1

Обозначение характерных точек контура	Содержатся в Едином государственном реестре недвижимости			Определены в ходе выполнения комплексных кадастровых работ			Метод опреде ления коор динат	Формулы, примененные для расчета средней квадратической погрешности определения координат характерных точек (Mt), м, с подставленными в такие формулы значениями и итоговые (вычисленные) значения Mt, м
	Координаты, м		Ради ус, м	Координаты, м		Ради ус, м		
	X	Y	R	X	Y	R		
1	2	3	4	5	6	7	8	9
н934О	-	-	-	353169.6 9	1193377.6 3	-	-	-
н932О	-	-	-	353168.6 1	1193381.2 3	-	-	-
н931О	-	-	-	353162.8 7	1193379.5 3	-	-	-
н930О	-	-	-	353162.1 4	1193378.9 6	-	-	-
н933О	-	-	-	353163.6 6	1193375.9 0	-	-	-
н934О	-	-	-	353169.6 9	1193377.6 3	-	-	-

2. Иные сведения об объекте недвижимости

с кадастровым номером: 39:15:133303:697 :

1.

3. Пояснения к сведениям об объекте недвижимости с кадастровым номером 39:15:133303:697 :

1.

-

Сведения о зданиях, сооружениях, объектах незавершенного строительства, необходимые для исправления реестровых ошибок в сведениях об описании их местоположения

1. Сведения о характерных точках контура

здание

вид объекта недвижимости (здание, сооружение, объект незавершенного строительства)

с кадастровым номером 39:15:133303:696 :

Система координат МСК-39, зона 1

Зона № 1

Обозначение характерных точек контура	Содержатся в Едином государственном реестре недвижимости			Определены в ходе выполнения комплексных кадастровых работ			Метод опреде ления коор динат	Формулы, примененные для расчета средней квадратической погрешности определения координат характерных точек (Mt), м, с подставленными в такие формулы значениями и итоговые (вычисленные) значения Mt, м
	Координаты, м		Ради ус, м	Координаты, м		Ради ус, м		
	X	Y	R	X	Y	R		
1	2	3	4	5	6	7	8	9
н958О	-	-	-	353176.1 6	1193355.0 0	-	-	-
н959О	-	-	-	353175.1 1	1193358.9 9	-	-	-
н960О	-	-	-	353175.0 2	1193358.9 7	-	-	-
н961О	-	-	-	353169.4 1	1193357.4 9	-	-	-
н953О	-	-	-	353169.2 0	1193357.4 3	-	-	-
н952О	-	-	-	353169.4 9	1193356.7 3	-	-	-
н955О	-	-	-	353170.5 1	1193353.2 0	-	-	-
н958О	-	-	-	353176.1 6	1193355.0 0	-	-	-

**2. Иные сведения об объекте недвижимости
с кадастровым номером: 39:15:133303:696 :**

1.

3. Пояснения к сведениям об объекте недвижимости с кадастровым номером 39:15:133303:696 :

1.

-

Сведения о зданиях, сооружениях, объектах незавершенного строительства, необходимые для исправления реестровых ошибок в сведениях об описании их местоположения

1. Сведения о характерных точках контура

здание

вид объекта недвижимости (здание, сооружение, объект незавершенного строительства)

с кадастровым номером 39:15:133303:313 :

Система координат МСК-39, зона 1

Зона № 1

Обозначение характерных точек контура	Содержатся в Едином государственном реестре недвижимости			Определены в ходе выполнения комплексных кадастровых работ			Метод опреде ления коор динат	Формулы, примененные для расчета средней квадратической погрешности определения координат характерных точек (Mt), м, с подставленными в такие формулы значениями и итоговые (вычисленные) значения Mt, м
	Координаты, м		Ради ус, м	Координаты, м		Ради ус, м		
	X	Y	R	X	Y	R		
1	2	3	4	5	6	7	8	9
н909О	-	-	-	353162.7 6	1193401.2 6	-	-	-
н906О	-	-	-	353161.5 2	1193404.9 3	-	-	-
н905О	-	-	-	353155.2 1	1193402.9 5	-	-	-
н907О	-	-	-	353156.1 6	1193399.6 5	-	-	-
н908О	-	-	-	353156.5 3	1193399.3 6	-	-	-
н909О	-	-	-	353162.7 6	1193401.2 6	-	-	-

2. Иные сведения об объекте недвижимости

с кадастровым номером: 39:15:133303:313 :

1.

3. Пояснения к сведениям об объекте недвижимости с кадастровым номером 39:15:133303:313 :

1.

-

Сведения о зданиях, сооружениях, объектах незавершенного строительства, необходимые для исправления реестровых ошибок в сведениях об описании их местоположения

1. Сведения о характерных точках контура

здание

вид объекта недвижимости (здание, сооружение, объект незавершенного строительства)

с кадастровым номером 39:15:133303:1189 :

Система координат МСК-39, зона 1

Зона № 1

Обозначение характерных точек контура	Содержатся в Едином государственном реестре недвижимости			Определены в ходе выполнения комплексных кадастровых работ			Метод опреде ления коор динат	Формулы, примененные для расчета средней квадратической погрешности определения координат характерных точек (Mt), м, с подставленными в такие формулы значениями и итоговые (вычисленные) значения Mt, м
	Координаты, м		Ради ус, м	Координаты, м		Ради ус, м		
	X	Y	R	X	Y	R		
1	2	3	4	5	6	7	8	9
н959О	-	-	-	353175.1 1	1193358.9 9	-	-	-
н957О	-	-	-	353174.0 2	1193362.4 5	-	-	-
н950О	-	-	-	353168.2 3	1193360.7 9	-	-	-
н953О	-	-	-	353169.2 0	1193357.4 3	-	-	-
н961О	-	-	-	353169.4 1	1193357.4 9	-	-	-
н960О	-	-	-	353175.0 2	1193358.9 7	-	-	-
н959О	-	-	-	353175.1 1	1193358.9 9	-	-	-

**2. Иные сведения об объекте недвижимости
с кадастровым номером: 39:15:133303:1189 :**

1.

3. Пояснения к сведениям об объекте недвижимости с кадастровым номером 39:15:133303:1189 :

1.

-

Сведения о зданиях, сооружениях, объектах незавершенного строительства, необходимые для исправления реестровых ошибок в сведениях об описании их местоположения

1. Сведения о характерных точках контура

здание

вид объекта недвижимости (здание, сооружение, объект незавершенного строительства)

с кадастровым номером 39:15:133303:733 :

Система координат МСК-39, зона 1

Зона № 1

Обозначение характерных точек контура	Содержатся в Едином государственном реестре недвижимости			Определены в ходе выполнения комплексных кадастровых работ			Метод опреде ления коор динат	Формулы, примененные для расчета средней квадратической погрешности определения координат характерных точек (Mt), м, с подставленными в такие формулы значениями и итоговые (вычисленные) значения Mt, м
	Координаты, м		Ради ус, м	Координаты, м		Ради ус, м		
	X	Y	R	X	Y	R		
1	2	3	4	5	6	7	8	9
н900О	-	-	-	353158.4 9	1193415.2 4	-	-	-
н895О	-	-	-	353157.3 8	1193418.8 9	-	-	-
н894О	-	-	-	353151.1 3	1193416.9 3	-	-	-
н898О	-	-	-	353152.1 9	1193413.5 4	-	-	-
н899О	-	-	-	353152.2 6	1193413.3 3	-	-	-
н900О	-	-	-	353158.4 9	1193415.2 4	-	-	-

2. Иные сведения об объекте недвижимости

с кадастровым номером: 39:15:133303:733 :

1.

3. Пояснения к сведениям об объекте недвижимости с кадастровым номером 39:15:133303:733 :

1.

-

Сведения о зданиях, сооружениях, объектах незавершенного строительства, необходимые для исправления реестровых ошибок в сведениях об описании их местоположения

1. Сведения о характерных точках контура

здание

вид объекта недвижимости (здание, сооружение, объект незавершенного строительства)

с кадастровым номером 39:15:133303:920 :

Система координат МСК-39, зона 1

Зона № 1

Обозначение характерных точек контура	Содержатся в Едином государственном реестре недвижимости			Определены в ходе выполнения комплексных кадастровых работ			Метод опреде ления коор динат	Формулы, примененные для расчета средней квадратической погрешности определения координат характерных точек (Mt), м, с подставленными в такие формулы значениями и итоговые (вычисленные) значения Mt, м
	Координаты, м		Ради ус, м	Координаты, м		Ради ус, м		
	X	Y	R	X	Y	R		
1	2	3	4	5	6	7	8	9
н941О	-	-	-	353170.5 8	1193374.2 0	-	-	-
н934О	-	-	-	353169.6 9	1193377.6 3	-	-	-
н933О	-	-	-	353163.6 6	1193375.9 0	-	-	-
н940О	-	-	-	353164.6 9	1193372.5 1	-	-	-
н941О	-	-	-	353170.5 8	1193374.2 0	-	-	-

**2. Иные сведения об объекте недвижимости
с кадастровым номером: 39:15:133303:920 :**

1.

3. Пояснения к сведениям об объекте недвижимости с кадастровым номером 39:15:133303:920 :

1.

-

Сведения о зданиях, сооружениях, объектах незавершенного строительства, необходимые для исправления реестровых ошибок в сведениях об описании их местоположения

1. Сведения о характерных точках контура

здание

вид объекта недвижимости (здание, сооружение, объект незавершенного строительства)

с кадастровым номером 39:15:133303:860 :

Система координат МСК-39, зона 1

Зона № 1

Обозначение характерных точек контура	Содержатся в Едином государственном реестре недвижимости			Определены в ходе выполнения комплексных кадастровых работ			Метод опреде ления коор динат	Формулы, примененные для расчета средней квадратической погрешности определения координат характерных точек (Mt), м, с подставленными в такие формулы значениями и итоговые (вычисленные) значения Mt, м
	Координаты, м		Ради ус, м	Координаты, м		Ради ус, м		
	X	Y	R	X	Y	R		
1	2	3	4	5	6	7	8	9
н897О	-	-	-	353145.9 9	1193411.5 8	-	-	-
н901О	-	-	-	353147.1 3	1193407.9 8	-	-	-
н902О	-	-	-	353153.2 4	1193409.9 0	-	-	-
н899О	-	-	-	353152.2 6	1193413.3 3	-	-	-
н898О	-	-	-	353152.1 9	1193413.5 4	-	-	-
н897О	-	-	-	353145.9 9	1193411.5 8	-	-	-

2. Иные сведения об объекте недвижимости

с кадастровым номером: 39:15:133303:860 :

1.

3. Пояснения к сведениям об объекте недвижимости с кадастровым номером 39:15:133303:860 :

1.

-

Сведения о зданиях, сооружениях, объектах незавершенного строительства, необходимые для исправления реестровых ошибок в сведениях об описании их местоположения

1. Сведения о характерных точках контура

здание

вид объекта недвижимости (здание, сооружение, объект незавершенного строительства)

с кадастровым номером 39:15:133303:728 :

Система координат МСК-39, зона 1

Зона № 1

Обозначение характерных точек контура	Содержатся в Едином государственном реестре недвижимости			Определены в ходе выполнения комплексных кадастровых работ			Метод опреде ления коор динат	Формулы, примененные для расчета средней квадратической погрешности определения координат характерных точек (Mt), м, с подставленными в такие формулы значениями и итоговые (вычисленные) значения Mt, м
	Координаты, м		Ради ус, м	Координаты, м		Ради ус, м		
	X	Y	R	X	Y	R		
1	2	3	4	5	6	7	8	9
н937О	-	-	-	353158.1 2	1193370.1 5	-	-	-
н944О	-	-	-	353159.3 2	1193366.3 8	-	-	-
н945О	-	-	-	353165.9 4	1193368.3 9	-	-	-
н942О	-	-	-	353165.8 5	1193368.7 0	-	-	-
н939О	-	-	-	353164.7 6	1193372.2 5	-	-	-
н938О	-	-	-	353164.2 0	1193372.0 8	-	-	-
н937О	-	-	-	353158.1 2	1193370.1 5	-	-	-

**2. Иные сведения об объекте недвижимости
с кадастровым номером: 39:15:133303:728 :**

1.

3. Пояснения к сведениям об объекте недвижимости с кадастровым номером 39:15:133303:728 :

1.

-

Сведения о зданиях, сооружениях, объектах незавершенного строительства, необходимые для исправления реестровых ошибок в сведениях об описании их местоположения

1. Сведения о характерных точках контура

здание

вид объекта недвижимости (здание, сооружение, объект незавершенного строительства)

с кадастровым номером 39:15:133303:806 :

Система координат МСК-39, зона 1

Зона № 1

Обозначение характерных точек контура	Содержатся в Едином государственном реестре недвижимости			Определены в ходе выполнения комплексных кадастровых работ			Метод опреде ления коор динат	Формулы, примененные для расчета средней квадратической погрешности определения координат характерных точек (Mt), м, с подставленными в такие формулы значениями и итоговые (вычисленные) значения Mt, м
	Координаты, м		Ради ус, м	Координаты, м		Ради ус, м		
	X	Y	R	X	Y	R		
1	2	3	4	5	6	7	8	9
н895О	-	-	-	353157.3 8	1193418.8 9	-	-	-
н891О	-	-	-	353156.2 7	1193422.1 9	-	-	-
н890О	-	-	-	353149.8 9	1193420.3 7	-	-	-
н893О	-	-	-	353150.8 5	1193417.0 6	-	-	-
н894О	-	-	-	353151.1 3	1193416.9 3	-	-	-
н895О	-	-	-	353157.3 8	1193418.8 9	-	-	-

2. Иные сведения об объекте недвижимости

с кадастровым номером: 39:15:133303:806 :

1.

3. Пояснения к сведениям об объекте недвижимости с кадастровым номером 39:15:133303:806 :

1.

-

**Сведения о зданиях, сооружениях, объектах незавершенного строительства,
необходимые для исправления реестровых ошибок в сведениях об описании их
местоположения**

1. Сведения о характерных точках контура

здание

вид объекта недвижимости (здание, сооружение, объект
незавершенного строительства)

с кадастровым номером 39:15:133303:746 :

Система координат МСК-39, зона 1

Зона № 1

Обозначение характерных точек контура	Содержатся в Едином государственном реестре недвижимости			Определены в ходе выполнения комплексных кадастровых работ			Метод опреде ления коор динат	Формулы, примененные для расчета средней квадратической погрешности определения координат характерных точек (Mt), м, с подставленными в такие формулы значениями и итоговые (вычисленные) значения Mt, м
	Координаты, м		Ради ус, м	Координаты, м		Ради ус, м		
	X	Y	R	X	Y	R		
1	2	3	4	5	6	7	8	9
н937О	-	-	-	353158.1 2	1193370.1 5	-	-	-
н938О	-	-	-	353164.2 0	1193372.0 8	-	-	-
н939О	-	-	-	353164.7 6	1193372.2 5	-	-	-
н940О	-	-	-	353164.6 9	1193372.5 1	-	-	-
н933О	-	-	-	353163.6 6	1193375.9 0	-	-	-
н936О	-	-	-	353157.0 6	1193373.7 8	-	-	-
н937О	-	-	-	353158.1 2	1193370.1 5	-	-	-

**2. Иные сведения об объекте недвижимости
с кадастровым номером: 39:15:133303:746 :**

1.

3. Пояснения к сведениям об объекте недвижимости с кадастровым номером 39:15:133303:746 :

1.

-

Сведения о зданиях, сооружениях, объектах незавершенного строительства, необходимые для исправления реестровых ошибок в сведениях об описании их местоположения

1. Сведения о характерных точках контура

здание

вид объекта недвижимости (здание, сооружение, объект незавершенного строительства)

с кадастровым номером 39:15:133303:982 :

Система координат МСК-39, зона 1

Зона № 1

Обозначение характерных точек контура	Содержатся в Едином государственном реестре недвижимости			Определены в ходе выполнения комплексных кадастровых работ			Метод опреде ления коор динат	Формулы, примененные для расчета средней квадратической погрешности определения координат характерных точек (Mt), м, с подставленными в такие формулы значениями и итоговые (вычисленные) значения Mt, м
	Координаты, м		Ради ус, м	Координаты, м		Ради ус, м		
	X	Y	R	X	Y	R		
1	2	3	4	5	6	7	8	9
н892О	-	-	-	353155.1 4	1193425.6 3	-	-	-
н962О	-	-	-	353154.1 1	1193428.9 4	-	-	-
н885О	-	-	-	353147.9 9	1193427.0 2	-	-	-
н888О	-	-	-	353148.9 7	1193423.7 4	-	-	-
н892О	-	-	-	353155.1 4	1193425.6 3	-	-	-

**2. Иные сведения об объекте недвижимости
с кадастровым номером: 39:15:133303:982 :**

1.

3. Пояснения к сведениям об объекте недвижимости с кадастровым номером 39:15:133303:982 :

1.

-

Сведения о зданиях, сооружениях, объектах незавершенного строительства, необходимые для исправления реестровых ошибок в сведениях об описании их местоположения

1. Сведения о характерных точках контура

здание

вид объекта недвижимости (здание, сооружение, объект незавершенного строительства)

с кадастровым номером 39:15:133303:735 :

Система координат МСК-39, зона 1

Зона № 1

Обозначение характерных точек контура	Содержатся в Едином государственном реестре недвижимости			Определены в ходе выполнения комплексных кадастровых работ			Метод опреде ления коор динат	Формулы, примененные для расчета средней квадратической погрешности определения координат характерных точек (Mt), м, с подставленными в такие формулы значениями и итоговые (вычисленные) значения Mt, м
	Координаты, м		Ради ус, м	Координаты, м		Ради ус, м		
	X	Y	R	X	Y	R		
1	2	3	4	5	6	7	8	9
н929О	-	-	-	353167.4 1	1193384.3 5	-	-	-
н923О	-	-	-	353166.3 8	1193387.7 9	-	-	-
н922О	-	-	-	353160.1 7	1193386.0 4	-	-	-
н927О	-	-	-	353160.1 4	1193385.9 4	-	-	-
н926О	-	-	-	353161.0 2	1193382.4 8	-	-	-
н928О	-	-	-	353161.1 8	1193382.3 6	-	-	-
н929О	-	-	-	353167.4 1	1193384.3 5	-	-	-

**2. Иные сведения об объекте недвижимости
с кадастровым номером: 39:15:133303:735 :**

1.

3. Пояснения к сведениям об объекте недвижимости с кадастровым номером 39:15:133303:735 :

1.

-

Сведения о зданиях, сооружениях, объектах незавершенного строительства, необходимые для исправления реестровых ошибок в сведениях об описании их местоположения

1. Сведения о характерных точках контура

здание

вид объекта недвижимости (здание, сооружение, объект незавершенного строительства)

с кадастровым номером 39:15:133303:844 :

Система координат МСК-39, зона 1

Зона № 1

Обозначение характерных точек контура	Содержатся в Едином государственном реестре недвижимости			Определены в ходе выполнения комплексных кадастровых работ			Метод опреде ления коор динат	Формулы, примененные для расчета средней квадратической погрешности определения координат характерных точек (Mt), м, с подставленными в такие формулы значениями и итоговые (вычисленные) значения Mt, м
	Координаты, м		Ради ус, м	Координаты, м		Ради ус, м		
	X	Y	R	X	Y	R		
1	2	3	4	5	6	7	8	9
н887О	-	-	-	353148.6 9	1193423.5 4	-	-	-
н888О	-	-	-	353148.9 7	1193423.7 4	-	-	-
н885О	-	-	-	353147.9 9	1193427.0 2	-	-	-
н884О	-	-	-	353142.0 3	1193425.1 7	-	-	-
н886О	-	-	-	353142.8 8	1193421.9 8	-	-	-
н887О	-	-	-	353148.6 9	1193423.5 4	-	-	-

2. Иные сведения об объекте недвижимости

с кадастровым номером: 39:15:133303:844 :

1.

3. Пояснения к сведениям об объекте недвижимости с кадастровым номером 39:15:133303:844 :

1. -

Сведения о зданиях, сооружениях, объектах незавершенного строительства, необходимые для исправления реестровых ошибок в сведениях об описании их местоположения

1. Сведения о характерных точках контура

здание

вид объекта недвижимости (здание, сооружение, объект незавершенного строительства)

с кадастровым номером 39:15:133303:451 :

Система координат МСК-39, зона 1

Зона № 1

Обозначение характерных точек контура	Содержатся в Едином государственном реестре недвижимости			Определены в ходе выполнения комплексных кадастровых работ			Метод опреде ления коор динат	Формулы, примененные для расчета средней квадратической погрешности определения координат характерных точек (Mt), м, с подставленными в такие формулы значениями и итоговые (вычисленные) значения Mt, м
	Координаты, м		Ради ус, м	Координаты, м		Ради ус, м		
	X	Y	R	X	Y	R		
1	2	3	4	5	6	7	8	9
н883О	-	-	-	353153.1 5	1193432.5 8	-	-	-
н877О	-	-	-	353151.9 9	1193436.2 6	-	-	-
н876О	-	-	-	353145.8 7	1193434.3 9	-	-	-
н879О	-	-	-	353145.9 8	1193434.0 4	-	-	-
н881О	-	-	-	353146.9 1	1193430.6 3	-	-	-
н882О	-	-	-	353147.1 4	1193430.7 0	-	-	-
н883О	-	-	-	353153.1 5	1193432.5 8	-	-	-

**2. Иные сведения об объекте недвижимости
с кадастровым номером: 39:15:133303:451 :**

1.

3. Пояснения к сведениям об объекте недвижимости с кадастровым номером 39:15:133303:451 :

1.

-

Сведения о зданиях, сооружениях, объектах незавершенного строительства, необходимые для исправления реестровых ошибок в сведениях об описании их местоположения

1. Сведения о характерных точках контура

здание

вид объекта недвижимости (здание, сооружение, объект незавершенного строительства)

с кадастровым номером 39:15:133303:790 :

Система координат МСК-39, зона 1

Зона № 1

Обозначение характерных точек контура	Содержатся в Едином государственном реестре недвижимости			Определены в ходе выполнения комплексных кадастровых работ			Метод опреде ления коор динат	Формулы, примененные для расчета средней квадратической погрешности определения координат характерных точек (Mt), м, с подставленными в такие формулы значениями и итоговые (вычисленные) значения Mt, м
	Координаты, м		Ради ус, м	Координаты, м		Ради ус, м		
	X	Y	R	X	Y	R		
1	2	3	4	5	6	7	8	9
н863О	-	-	-	353156.6 0	1193341.8 6	-	-	-
н963О	-	-	-	353155.6 4	1193345.3 9	-	-	-
н964О	-	-	-	353147.9 1	1193343.1 4	-	-	-
н860О	-	-	-	353148.9 1	1193339.6 0	-	-	-
н863О	-	-	-	353156.6 0	1193341.8 6	-	-	-

**2. Иные сведения об объекте недвижимости
с кадастровым номером: 39:15:133303:790 :**

1.

3. Пояснения к сведениям об объекте недвижимости с кадастровым номером 39:15:133303:790 :

1.

-

Сведения о зданиях, сооружениях, объектах незавершенного строительства, необходимые для исправления реестровых ошибок в сведениях об описании их местоположения

1. Сведения о характерных точках контура

здание

вид объекта недвижимости (здание, сооружение, объект незавершенного строительства)

с кадастровым номером 39:15:133303:921 :

Система координат МСК-39, зона 1

Зона № 1

Обозначение характерных точек контура	Содержатся в Едином государственном реестре недвижимости			Определены в ходе выполнения комплексных кадастровых работ			Метод опреде ления коор динат	Формулы, примененные для расчета средней квадратической погрешности определения координат характерных точек (Mt), м, с подставленными в такие формулы значениями и итоговые (вычисленные) значения Mt, м
	Координаты, м		Ради ус, м	Координаты, м		Ради ус, м		
	X	Y	R	X	Y	R		
1	2	3	4	5	6	7	8	9
н964О	-	-	-	353147.9 1	1193343.1 4	-	-	-
н963О	-	-	-	353155.6 4	1193345.3 9	-	-	-
н965О	-	-	-	353154.6 6	1193348.8 8	-	-	-
н966О	-	-	-	353146.8 7	1193346.8 2	-	-	-
н964О	-	-	-	353147.9 1	1193343.1 4	-	-	-

**2. Иные сведения об объекте недвижимости
с кадастровым номером: 39:15:133303:921 :**

1.

3. Пояснения к сведениям об объекте недвижимости с кадастровым номером 39:15:133303:921 :

1.

-

Сведения о зданиях, сооружениях, объектах незавершенного строительства, необходимые для исправления реестровых ошибок в сведениях об описании их местоположения

1. Сведения о характерных точках контура

здание

вид объекта недвижимости (здание, сооружение, объект незавершенного строительства)

с кадастровым номером 39:15:133303:811 :

Система координат МСК-39, зона 1

Зона № 1

Обозначение характерных точек контура	Содержатся в Едином государственном реестре недвижимости			Определены в ходе выполнения комплексных кадастровых работ			Метод опреде ления коор динат	Формулы, примененные для расчета средней квадратической погрешности определения координат характерных точек (Mt), м, с подставленными в такие формулы значениями и итоговые (вычисленные) значения Mt, м
	Координаты, м		Ради ус, м	Координаты, м		Ради ус, м		
	X	Y	R	X	Y	R		
1	2	3	4	5	6	7	8	9
н965О	-	-	-	353154.6 6	1193348.8 8	-	-	-
н967О	-	-	-	353153.7 4	1193352.3 8	-	-	-
н968О	-	-	-	353145.8 8	1193350.3 4	-	-	-
н966О	-	-	-	353146.8 7	1193346.8 2	-	-	-
н965О	-	-	-	353154.6 6	1193348.8 8	-	-	-

**2. Иные сведения об объекте недвижимости
с кадастровым номером: 39:15:133303:811 :**

1.

3. Пояснения к сведениям об объекте недвижимости с кадастровым номером 39:15:133303:811 :

1.

-

Сведения о зданиях, сооружениях, объектах незавершенного строительства, необходимые для исправления реестровых ошибок в сведениях об описании их местоположения

1. Сведения о характерных точках контура

здание

вид объекта недвижимости (здание, сооружение, объект незавершенного строительства)

с кадастровым номером 39:15:133303:905 :

Система координат МСК-39, зона 1

Зона № 1

Обозначение характерных точек контура	Содержатся в Едином государственном реестре недвижимости			Определены в ходе выполнения комплексных кадастровых работ			Метод опреде ления коор динат	Формулы, примененные для расчета средней квадратической погрешности определения координат характерных точек (Mt), м, с подставленными в такие формулы значениями и итоговые (вычисленные) значения Mt, м
	Координаты, м		Ради ус, м	Координаты, м		Ради ус, м		
	X	Y	R	X	Y	R		
1	2	3	4	5	6	7	8	9
н967О	-	-	-	353153.7 4	1193352.3 8	-	-	-
н969О	-	-	-	353152.7 2	1193355.7 3	-	-	-
н970О	-	-	-	353146.9 0	1193354.1 7	-	-	-
н971О	-	-	-	353144.9 4	1193353.6 5	-	-	-
н968О	-	-	-	353145.8 8	1193350.3 4	-	-	-
н967О	-	-	-	353153.7 4	1193352.3 8	-	-	-

2. Иные сведения об объекте недвижимости

с кадастровым номером: 39:15:133303:905 :

1.

3. Пояснения к сведениям об объекте недвижимости с кадастровым номером 39:15:133303:905 :

1.

-

Сведения о зданиях, сооружениях, объектах незавершенного строительства, необходимые для исправления реестровых ошибок в сведениях об описании их местоположения

1. Сведения о характерных точках контура

здание

вид объекта недвижимости (здание, сооружение, объект незавершенного строительства)

с кадастровым номером 39:15:133303:904 :

Система координат МСК-39, зона 1

Зона № 1

Обозначение характерных точек контура	Содержатся в Едином государственном реестре недвижимости			Определены в ходе выполнения комплексных кадастровых работ			Метод опреде ления коор динат	Формулы, примененные для расчета средней квадратической погрешности определения координат характерных точек (Mt), м, с подставленными в такие формулы значениями и итоговые (вычисленные) значения Mt, м
	Координаты, м		Ради ус, м	Координаты, м		Ради ус, м		
	X	Y	R	X	Y	R		
1	2	3	4	5	6	7	8	9
н969О	-	-	-	353152.7 2	1193355.7 3	-	-	-
н972О	-	-	-	353151.7 4	1193359.3 9	-	-	-
н973О	-	-	-	353143.9 0	1193357.3 2	-	-	-
н971О	-	-	-	353144.9 4	1193353.6 5	-	-	-
н970О	-	-	-	353146.9 0	1193354.1 7	-	-	-
н969О	-	-	-	353152.7 2	1193355.7 3	-	-	-

2. Иные сведения об объекте недвижимости

с кадастровым номером: 39:15:133303:904 :

1.

3. Пояснения к сведениям об объекте недвижимости с кадастровым номером 39:15:133303:904 :

1.

-

Сведения о зданиях, сооружениях, объектах незавершенного строительства, необходимые для исправления реестровых ошибок в сведениях об описании их местоположения

1. Сведения о характерных точках контура

здание

вид объекта недвижимости (здание, сооружение, объект незавершенного строительства)

с кадастровым номером 39:15:133303:1107 :

Система координат МСК-39, зона 1

Зона № 1

Обозначение характерных точек контура	Содержатся в Едином государственном реестре недвижимости			Определены в ходе выполнения комплексных кадастровых работ			Метод опреде ления коор динат	Формулы, примененные для расчета средней квадратической погрешности определения координат характерных точек (Mt), м, с подставленными в такие формулы значениями и итоговые (вычисленные) значения Mt, м
	Координаты, м		Ради ус, м	Координаты, м		Ради ус, м		
	X	Y	R	X	Y	R		
1	2	3	4	5	6	7	8	9
н980О	-	-	-	353148.0 0	1193373.1 2	-	-	-
н984О	-	-	-	353140.0 9	1193370.8 1	-	-	-
н979О	-	-	-	353141.0 9	1193367.2 9	-	-	-
н978О	-	-	-	353149.0 3	1193369.5 9	-	-	-
н980О	-	-	-	353148.0 0	1193373.1 2	-	-	-

**2. Иные сведения об объекте недвижимости
с кадастровым номером: 39:15:133303:1107 :**

1.

3. Пояснения к сведениям об объекте недвижимости с кадастровым номером 39:15:133303:1107 :

1.

-

Сведения о зданиях, сооружениях, объектах незавершенного строительства, необходимые для исправления реестровых ошибок в сведениях об описании их местоположения

1. Сведения о характерных точках контура

здание

вид объекта недвижимости (здание, сооружение, объект незавершенного строительства)

с кадастровым номером 39:15:133303:975 :

Система координат МСК-39, зона 1

Зона № 1

Обозначение характерных точек контура	Содержатся в Едином государственном реестре недвижимости			Определены в ходе выполнения комплексных кадастровых работ			Метод опреде ления коор динат	Формулы, примененные для расчета средней квадратической погрешности определения координат характерных точек (Mt), м, с подставленными в такие формулы значениями и итоговые (вычисленные) значения Mt, м
	Координаты, м		Ради ус, м	Координаты, м		Ради ус, м		
	X	Y	R	X	Y	R		
1	2	3	4	5	6	7	8	9
н980О	-	-	-	353148.0 0	1193373.1 2	-	-	-
н981О	-	-	-	353147.0 0	1193376.6 3	-	-	-
н982О	-	-	-	353140.2 1	1193374.6 5	-	-	-
н983О	-	-	-	353139.1 3	1193374.1 9	-	-	-
н984О	-	-	-	353140.0 9	1193370.8 1	-	-	-
н980О	-	-	-	353148.0 0	1193373.1 2	-	-	-

2. Иные сведения об объекте недвижимости

с кадастровым номером: 39:15:133303:975 :

1.

3. Пояснения к сведениям об объекте недвижимости с кадастровым номером 39:15:133303:975 :

1.

-

Сведения о зданиях, сооружениях, объектах незавершенного строительства, необходимые для исправления реестровых ошибок в сведениях об описании их местоположения

1. Сведения о характерных точках контура

здание

вид объекта недвижимости (здание, сооружение, объект незавершенного строительства)

с кадастровым номером 39:15:133303:782 :

Система координат МСК-39, зона 1

Зона № 1

Обозначение характерных точек контура	Содержатся в Едином государственном реестре недвижимости			Определены в ходе выполнения комплексных кадастровых работ			Метод опреде ления коор динат	Формулы, примененные для расчета средней квадратической погрешности определения координат характерных точек (Mt), м, с подставленными в такие формулы значениями и итоговые (вычисленные) значения Mt, м
	Координаты, м		Ради ус, м	Координаты, м		Ради ус, м		
	X	Y	R	X	Y	R		
1	2	3	4	5	6	7	8	9
н981О	-	-	-	353147.0 0	1193376.6 3	-	-	-
н985О	-	-	-	353145.9 0	1193380.0 5	-	-	-
н986О	-	-	-	353140.0 9	1193378.3 6	-	-	-
н987О	-	-	-	353139.1 8	1193378.1 0	-	-	-
н982О	-	-	-	353140.2 1	1193374.6 5	-	-	-
н981О	-	-	-	353147.0 0	1193376.6 3	-	-	-

2. Иные сведения об объекте недвижимости

с кадастровым номером: 39:15:133303:782 :

1.

3. Пояснения к сведениям об объекте недвижимости с кадастровым номером 39:15:133303:782 :

1.

-

**Сведения о зданиях, сооружениях, объектах незавершенного строительства,
необходимые для исправления реестровых ошибок в сведениях об описании их
местоположения**

1. Сведения о характерных точках контура

здание

вид объекта недвижимости (здание, сооружение, объект
незавершенного строительства)

с кадастровым номером 39:15:133303:783 :

Система координат МСК-39, зона 1

Зона № 1

Обозначение характерных точек контура	Содержатся в Едином государственном реестре недвижимости			Определены в ходе выполнения комплексных кадастровых работ			Метод опреде ления коор динат	Формулы, примененные для расчета средней квадратической погрешности определения координат характерных точек (Mt), м, с подставленными в такие формулы значениями и итоговые (вычисленные) значения Mt, м
	Координаты, м		Ради ус, м	Координаты, м		Ради ус, м		
	X	Y	R	X	Y	R		
1	2	3	4	5	6	7	8	9
н985О	-	-	-	353145.9 0	1193380.0 5	-	-	-
н988О	-	-	-	353144.9 3	1193383.3 3	-	-	-
н989О	-	-	-	353139.1 6	1193381.6 7	-	-	-
н990О	-	-	-	353138.1 7	1193381.4 2	-	-	-
н987О	-	-	-	353139.1 8	1193378.1 0	-	-	-
н986О	-	-	-	353140.0 9	1193378.3 6	-	-	-
н985О	-	-	-	353145.9 0	1193380.0 5	-	-	-

**2. Иные сведения об объекте недвижимости
с кадастровым номером: 39:15:133303:783 :**

1.

3. Пояснения к сведениям об объекте недвижимости с кадастровым номером 39:15:133303:783 :

1.

-

Сведения о зданиях, сооружениях, объектах незавершенного строительства, необходимые для исправления реестровых ошибок в сведениях об описании их местоположения

1. Сведения о характерных точках контура

здание

вид объекта недвижимости (здание, сооружение, объект незавершенного строительства)

с кадастровым номером 39:15:133303:784 :

Система координат МСК-39, зона 1

Зона № 1

Обозначение характерных точек контура	Содержатся в Едином государственном реестре недвижимости			Определены в ходе выполнения комплексных кадастровых работ			Метод опреде ления коор динат	Формулы, примененные для расчета средней квадратической погрешности определения координат характерных точек (Mt), м, с подставленными в такие формулы значениями и итоговые (вычисленные) значения Mt, м
	Координаты, м		Ради ус, м	Координаты, м		Ради ус, м		
	X	Y	R	X	Y	R		
1	2	3	4	5	6	7	8	9
н988О	-	-	-	353144.9 3	1193383.3 3	-	-	-
н991О	-	-	-	353143.9 5	1193386.7 4	-	-	-
н992О	-	-	-	353137.1 5	1193384.8 1	-	-	-
н990О	-	-	-	353138.1 7	1193381.4 2	-	-	-
н989О	-	-	-	353139.1 6	1193381.6 7	-	-	-
н988О	-	-	-	353144.9 3	1193383.3 3	-	-	-

2. Иные сведения об объекте недвижимости

с кадастровым номером: 39:15:133303:784 :

1.

3. Пояснения к сведениям об объекте недвижимости с кадастровым номером 39:15:133303:784 :

1.

-

Сведения о зданиях, сооружениях, объектах незавершенного строительства, необходимые для исправления реестровых ошибок в сведениях об описании их местоположения

1. Сведения о характерных точках контура

здание

вид объекта недвижимости (здание, сооружение, объект незавершенного строительства)

с кадастровым номером 39:15:133303:1084 :

Система координат МСК-39, зона 1

Зона № 1

Обозначение характерных точек контура	Содержатся в Едином государственном реестре недвижимости			Определены в ходе выполнения комплексных кадастровых работ			Метод опреде ления коор динат	Формулы, примененные для расчета средней квадратической погрешности определения координат характерных точек (Mt), м, с подставленными в такие формулы значениями и итоговые (вычисленные) значения Mt, м
	Координаты, м		Ради ус, м	Координаты, м		Ради ус, м		
	X	Y	R	X	Y	R		
1	2	3	4	5	6	7	8	9
н993О	-	-	-	353142.8 4	1193390.1 0	-	-	-
н998О	-	-	-	353141.8 3	1193393.4 5	-	-	-
н997О	-	-	-	353135.5 5	1193391.7 3	-	-	-
н996О	-	-	-	353135.1 2	1193391.6 0	-	-	-
н995О	-	-	-	353136.1 2	1193388.2 6	-	-	-
н994О	-	-	-	353136.5 6	1193388.3 8	-	-	-
н993О	-	-	-	353142.8 4	1193390.1 0	-	-	-

**2. Иные сведения об объекте недвижимости
с кадастровым номером: 39:15:133303:1084 :**

1.

3. Пояснения к сведениям об объекте недвижимости с кадастровым номером 39:15:133303:1084 :

1.

-

Сведения о зданиях, сооружениях, объектах незавершенного строительства, необходимые для исправления реестровых ошибок в сведениях об описании их местоположения

1. Сведения о характерных точках контура

здание

вид объекта недвижимости (здание, сооружение, объект незавершенного строительства)

с кадастровым номером 39:15:133303:685 :

Система координат МСК-39, зона 1

Зона № 1

Обозначение характерных точек контура	Содержатся в Едином государственном реестре недвижимости			Определены в ходе выполнения комплексных кадастровых работ			Метод опреде ления коор динат	Формулы, примененные для расчета средней квадратической погрешности определения координат характерных точек (Mt), м, с подставленными в такие формулы значениями и итоговые (вычисленные) значения Mt, м
	Координаты, м		Ради ус, м	Координаты, м		Ради ус, м		
	X	Y	R	X	Y	R		
1	2	3	4	5	6	7	8	9
н999О	-	-	-	353141.2 7	1193396.9 7	-	-	-
н1001О	-	-	-	353140.0 5	1193400.7 4	-	-	-
н1002О	-	-	-	353133.0 3	1193398.4 9	-	-	-
н1000О	-	-	-	353134.1 8	1193394.6 8	-	-	-
н999О	-	-	-	353141.2 7	1193396.9 7	-	-	-

**2. Иные сведения об объекте недвижимости
с кадастровым номером: 39:15:133303:685 :**

1.

3. Пояснения к сведениям об объекте недвижимости с кадастровым номером 39:15:133303:685 :

1.

-

Сведения о зданиях, сооружениях, объектах незавершенного строительства, необходимые для исправления реестровых ошибок в сведениях об описании их местоположения

1. Сведения о характерных точках контура

здание

вид объекта недвижимости (здание, сооружение, объект незавершенного строительства)

с кадастровым номером 39:15:133303:242 :

Система координат МСК-39, зона 1

Зона № 1

Обозначение характерных точек контура	Содержатся в Едином государственном реестре недвижимости			Определены в ходе выполнения комплексных кадастровых работ			Метод опреде ления коор динат	Формулы, примененные для расчета средней квадратической погрешности определения координат характерных точек (Mt), м, с подставленными в такие формулы значениями и итоговые (вычисленные) значения Mt, м
	Координаты, м		Ради ус, м	Координаты, м		Ради ус, м		
	X	Y	R	X	Y	R		
1	2	3	4	5	6	7	8	9
н1001О	-	-	-	353140.0 5	1193400.7 4	-	-	-
н1003О	-	-	-	353138.8 2	1193404.5 3	-	-	-
н1004О	-	-	-	353131.8 8	1193402.3 0	-	-	-
н1002О	-	-	-	353133.0 3	1193398.4 9	-	-	-
н1001О	-	-	-	353140.0 5	1193400.7 4	-	-	-

**2. Иные сведения об объекте недвижимости
с кадастровым номером: 39:15:133303:242 :**

1.

3. Пояснения к сведениям об объекте недвижимости с кадастровым номером 39:15:133303:242 :

1.

-

Сведения о зданиях, сооружениях, объектах незавершенного строительства, необходимые для исправления реестровых ошибок в сведениях об описании их местоположения

1. Сведения о характерных точках контура

здание

вид объекта недвижимости (здание, сооружение, объект незавершенного строительства)

с кадастровым номером 39:15:133303:677 :

Система координат МСК-39, зона 1

Зона № 1

Обозначение характерных точек контура	Содержатся в Едином государственном реестре недвижимости			Определены в ходе выполнения комплексных кадастровых работ			Метод опреде ления коор динат	Формулы, примененные для расчета средней квадратической погрешности определения координат характерных точек (Mt), м, с подставленными в такие формулы значениями и итоговые (вычисленные) значения Mt, м
	Координаты, м		Ради ус, м	Координаты, м		Ради ус, м		
	X	Y	R	X	Y	R		
1	2	3	4	5	6	7	8	9
н1015О	-	-	-	353132.8 1	1193426.1 0	-	-	-
н1020О	-	-	-	353131.5 0	1193429.7 3	-	-	-
н1019О	-	-	-	353125.5 7	1193427.6 2	-	-	-
н1018О	-	-	-	353124.4 0	1193427.2 1	-	-	-
н1017О	-	-	-	353125.5 2	1193423.5 3	-	-	-
н1016О	-	-	-	353126.8 7	1193423.9 9	-	-	-
н1015О	-	-	-	353132.8 1	1193426.1 0	-	-	-

**2. Иные сведения об объекте недвижимости
с кадастровым номером: 39:15:133303:677 :**

1.

3. Пояснения к сведениям об объекте недвижимости с кадастровым номером 39:15:133303:677 :

1.

-

Сведения о зданиях, сооружениях, объектах незавершенного строительства, необходимые для исправления реестровых ошибок в сведениях об описании их местоположения

1. Сведения о характерных точках контура

здание

вид объекта недвижимости (здание, сооружение, объект незавершенного строительства)

с кадастровым номером 39:15:133303:939 :

Система координат МСК-39, зона 1

Зона № 1

Обозначение характерных точек контура	Содержатся в Едином государственном реестре недвижимости			Определены в ходе выполнения комплексных кадастровых работ			Метод опреде ления коор динат	Формулы, примененные для расчета средней квадратической погрешности определения координат характерных точек (Mt), м, с подставленными в такие формулы значениями и итоговые (вычисленные) значения Mt, м
	Координаты, м		Ради ус, м	Координаты, м		Ради ус, м		
	X	Y	R	X	Y	R		
1	2	3	4	5	6	7	8	9
н1021О	-	-	-	353130.8 8	1193433.3 7	-	-	-
н1031О	-	-	-	353129.7 5	1193436.5 8	-	-	-
н1032О	-	-	-	353129.2 8	1193436.4 1	-	-	-
н1033О	-	-	-	353122.9 6	1193434.1 3	-	-	-
н1034О	-	-	-	353122.3 5	1193433.9 1	-	-	-
н1024О	-	-	-	353123.3 6	1193430.5 6	-	-	-
н1023О	-	-	-	353124.0 9	1193430.8 2	-	-	-
н1022О	-	-	-	353130.4 1	1193433.1 0	-	-	-
н1021О	-	-	-	353130.8 8	1193433.3 7	-	-	-

**2. Иные сведения об объекте недвижимости
с кадастровым номером: 39:15:133303:939 :**

1.

3. Пояснения к сведениям об объекте недвижимости с кадастровым номером 39:15:133303:939 :

1.

-

Сведения о зданиях, сооружениях, объектах незавершенного строительства, необходимые для исправления реестровых ошибок в сведениях об описании их местоположения

1. Сведения о характерных точках контура

здание

вид объекта недвижимости (здание, сооружение, объект незавершенного строительства)

с кадастровым номером 39:15:133303:940 :

Система координат МСК-39, зона 1

Зона № 1

Обозначение характерных точек контура	Содержатся в Едином государственном реестре недвижимости			Определены в ходе выполнения комплексных кадастровых работ			Метод опреде ления коор динат	Формулы, примененные для расчета средней квадратической погрешности определения координат характерных точек (Mt), м, с подставленными в такие формулы значениями и итоговые (вычисленные) значения Mt, м
	Координаты, м		Ради ус, м	Координаты, м		Ради ус, м		
	X	Y	R	X	Y	R		
1	2	3	4	5	6	7	8	9
н1031О	-	-	-	353129.7 5	1193436.5 8	-	-	-
н1028О	-	-	-	353128.6 2	1193439.7 9	-	-	-
н1027О	-	-	-	353128.1 5	1193439.6 2	-	-	-
н1026О	-	-	-	353121.8 2	1193437.3 5	-	-	-
н1025О	-	-	-	353121.3 1	1193437.1 7	-	-	-
н1034О	-	-	-	353122.3 5	1193433.9 1	-	-	-
н1033О	-	-	-	353122.9 6	1193434.1 3	-	-	-
н1032О	-	-	-	353129.2 8	1193436.4 1	-	-	-
н1031О	-	-	-	353129.7 5	1193436.5 8	-	-	-

**2. Иные сведения об объекте недвижимости
с кадастровым номером: 39:15:133303:940 :**

1.

3. Пояснения к сведениям об объекте недвижимости с кадастровым номером 39:15:133303:940 :

1.

-

Сведения о зданиях, сооружениях, объектах незавершенного строительства, необходимые для исправления реестровых ошибок в сведениях об описании их местоположения

1. Сведения о характерных точках контура

здание

вид объекта недвижимости (здание, сооружение, объект незавершенного строительства)

с кадастровым номером 39:15:133303:833 :

Система координат МСК-39, зона 1

Зона № 1

Обозначение характерных точек контура	Содержатся в Едином государственном реестре недвижимости			Определены в ходе выполнения комплексных кадастровых работ			Метод опреде ления коор динат	Формулы, примененные для расчета средней квадратической погрешности определения координат характерных точек (Mt), м, с подставленными в такие формулы значениями и итоговые (вычисленные) значения Mt, м
	Координаты, м		Ради ус, м	Координаты, м		Ради ус, м		
	X	Y	R	X	Y	R		
1	2	3	4	5	6	7	8	9
н1046О	-	-	-	353319.0 2	1193512.8 3	-	-	-
н1043О	-	-	-	353315.6 9	1193511.5 9	-	-	-
н1044О	-	-	-	353317.8 5	1193505.7 7	-	-	-
н1045О	-	-	-	353321.2 2	1193506.9 3	-	-	-
н1046О	-	-	-	353319.0 2	1193512.8 3	-	-	-

**2. Иные сведения об объекте недвижимости
с кадастровым номером: 39:15:133303:833 :**

1.

3. Пояснения к сведениям об объекте недвижимости с кадастровым номером 39:15:133303:833 :

1.

-

Сведения о зданиях, сооружениях, объектах незавершенного строительства, необходимые для исправления реестровых ошибок в сведениях об описании их местоположения

1. Сведения о характерных точках контура

здание

вид объекта недвижимости (здание, сооружение, объект незавершенного строительства)

с кадастровым номером 39:15:133303:1059 :

Система координат МСК-39, зона 1

Зона № 1

Обозначение характерных точек контура	Содержатся в Едином государственном реестре недвижимости			Определены в ходе выполнения комплексных кадастровых работ			Метод опреде ления коор динат	Формулы, примененные для расчета средней квадратической погрешности определения координат характерных точек (Mt), м, с подставленными в такие формулы значениями и итоговые (вычисленные) значения Mt, м
	Координаты, м		Ради ус, м	Координаты, м		Ради ус, м		
	X	Y	R	X	Y	R		
1	2	3	4	5	6	7	8	9
н1044О	-	-	-	353317.8 5	1193505.7 7	-	-	-
н1043О	-	-	-	353315.6 9	1193511.5 9	-	-	-
н1051О	-	-	-	353312.3 6	1193510.3 5	-	-	-
н1050О	-	-	-	353312.4 3	1193510.1 6	-	-	-
н1049О	-	-	-	353314.5 2	1193504.5 4	-	-	-
н1044О	-	-	-	353317.8 5	1193505.7 7	-	-	-

2. Иные сведения об объекте недвижимости

с кадастровым номером: 39:15:133303:1059 :

1.

3. Пояснения к сведениям об объекте недвижимости с кадастровым номером 39:15:133303:1059 :

1.

-

Сведения о зданиях, сооружениях, объектах незавершенного строительства, необходимые для исправления реестровых ошибок в сведениях об описании их местоположения

1. Сведения о характерных точках контура

здание

вид объекта недвижимости (здание, сооружение, объект незавершенного строительства)

с кадастровым номером 39:15:133303:1181 :

Система координат МСК-39, зона 1

Зона № 1

Обозначение характерных точек контура	Содержатся в Едином государственном реестре недвижимости			Определены в ходе выполнения комплексных кадастровых работ			Метод опреде ления коор динат	Формулы, примененные для расчета средней квадратической погрешности определения координат характерных точек (Mt), м, с подставленными в такие формулы значениями и итоговые (вычисленные) значения Mt, м
	Координаты, м		Ради ус, м	Координаты, м		Ради ус, м		
	X	Y	R	X	Y	R		
1	2	3	4	5	6	7	8	9
н1086О	-	-	-	353291.0 1	1193496.0 8	-	-	-
н1087О	-	-	-	353288.8 7	1193501.8 0	-	-	-
н1063О	-	-	-	353285.4 2	1193500.6 1	-	-	-
н1062О	-	-	-	353287.5 0	1193494.8 4	-	-	-
н1086О	-	-	-	353291.0 1	1193496.0 8	-	-	-

**2. Иные сведения об объекте недвижимости
с кадастровым номером: 39:15:133303:1181 :**

1.

3. Пояснения к сведениям об объекте недвижимости с кадастровым номером 39:15:133303:1181 :

1.

-

Сведения о зданиях, сооружениях, объектах незавершенного строительства, необходимые для исправления реестровых ошибок в сведениях об описании их местоположения

1. Сведения о характерных точках контура

здание

вид объекта недвижимости (здание, сооружение, объект незавершенного строительства)

с кадастровым номером 39:15:133303:742 :

Система координат МСК-39, зона 1

Зона № 1

Обозначение характерных точек контура	Содержатся в Едином государственном реестре недвижимости			Определены в ходе выполнения комплексных кадастровых работ			Метод опреде ления коор динат	Формулы, примененные для расчета средней квадратической погрешности определения координат характерных точек (Mt), м, с подставленными в такие формулы значениями и итоговые (вычисленные) значения Mt, м
	Координаты, м		Ради ус, м	Координаты, м		Ради ус, м		
	X	Y	R	X	Y	R		
1	2	3	4	5	6	7	8	9
н1079О	-	-	-	353256.7 4	1193483.9 2	-	-	-
н1078О	-	-	-	353254.7 5	1193489.5 0	-	-	-
н1080О	-	-	-	353251.3 4	1193488.2 8	-	-	-
н1081О	-	-	-	353253.3 3	1193482.7 1	-	-	-
н1079О	-	-	-	353256.7 4	1193483.9 2	-	-	-

**2. Иные сведения об объекте недвижимости
с кадастровым номером: 39:15:133303:742 :**

1.

3. Пояснения к сведениям об объекте недвижимости с кадастровым номером 39:15:133303:742 :

1.

-

Сведения о зданиях, сооружениях, объектах незавершенного строительства, необходимые для исправления реестровых ошибок в сведениях об описании их местоположения

1. Сведения о характерных точках контура

здание

вид объекта недвижимости (здание, сооружение, объект незавершенного строительства)

с кадастровым номером 39:15:133303:780 :

Система координат МСК-39, зона 1

Зона № 1

Обозначение характерных точек контура	Содержатся в Едином государственном реестре недвижимости			Определены в ходе выполнения комплексных кадастровых работ			Метод опреде ления коор динат	Формулы, примененные для расчета средней квадратической погрешности определения координат характерных точек (Mt), м, с подставленными в такие формулы значениями и итоговые (вычисленные) значения Mt, м
	Координаты, м		Ради ус, м	Координаты, м		Ради ус, м		
	X	Y	R	X	Y	R		
1	2	3	4	5	6	7	8	9
н189О	-	-	-	353335.4 2	1193434.6 0	-	-	-
н194О	-	-	-	353334.2 8	1193437.9 8	-	-	-
н192О	-	-	-	353325.4 3	1193435.0 2	-	-	-
н193О	-	-	-	353326.1 9	1193433.1 9	-	-	-
н190О	-	-	-	353326.9 0	1193431.4 7	-	-	-
н189О	-	-	-	353335.4 2	1193434.6 0	-	-	-

2. Иные сведения об объекте недвижимости

с кадастровым номером: 39:15:133303:780 :

1.

3. Пояснения к сведениям об объекте недвижимости с кадастровым номером 39:15:133303:780 :

1.

-

Сведения о зданиях, сооружениях, объектах незавершенного строительства, необходимые для исправления реестровых ошибок в сведениях об описании их местоположения

1. Сведения о характерных точках контура

здание

вид объекта недвижимости (здание, сооружение, объект незавершенного строительства)

с кадастровым номером 39:15:133303:1096 :

Система координат МСК-39, зона 1

Зона № 1

Обозначение характерных точек контура	Содержатся в Едином государственном реестре недвижимости			Определены в ходе выполнения комплексных кадастровых работ			Метод опреде ления коор динат	Формулы, примененные для расчета средней квадратической погрешности определения координат характерных точек (Mt), м, с подставленными в такие формулы значениями и итоговые (вычисленные) значения Mt, м
	Координаты, м		Ради ус, м	Координаты, м		Ради ус, м		
	X	Y	R	X	Y	R		
1	2	3	4	5	6	7	8	9
н191О	-	-	-	353327.6 3	1193429.7 0	-	-	-
н190О	-	-	-	353326.9 0	1193431.4 7	-	-	-
н193О	-	-	-	353326.1 9	1193433.1 9	-	-	-
168	-	-	-	353318.7 7	1193430.1 9	-	-	-
н197О	-	-	-	353320.1 2	1193426.6 1	-	-	-
н191О	-	-	-	353327.6 3	1193429.7 0	-	-	-

2. Иные сведения об объекте недвижимости

с кадастровым номером: 39:15:133303:1096 :

1.

3. Пояснения к сведениям об объекте недвижимости с кадастровым номером 39:15:133303:1096 :

1.

-

Сведения о зданиях, сооружениях, объектах незавершенного строительства, необходимые для исправления реестровых ошибок в сведениях об описании их местоположения

1. Сведения о характерных точках контура

здание

вид объекта недвижимости (здание, сооружение, объект незавершенного строительства)

с кадастровым номером 39:15:133303:226 :

Система координат МСК-39, зона 1

Зона № 1

Обозначение характерных точек контура	Содержатся в Едином государственном реестре недвижимости			Определены в ходе выполнения комплексных кадастровых работ			Метод опреде ления коор динат	Формулы, примененные для расчета средней квадратической погрешности определения координат характерных точек (Mt), м, с подставленными в такие формулы значениями и итоговые (вычисленные) значения Mt, м
	Координаты, м		Ради ус, м	Координаты, м		Ради ус, м		
	X	Y	R	X	Y	R		
1	2	3	4	5	6	7	8	9
н106О	-	-	-	353387.7 9	1193400.2 7	-	-	-
н105О	-	-	-	353384.2 9	1193399.0 1	-	-	-
н1088О	-	-	-	353387.4 8	1193392.5 3	-	-	-
н108О	-	-	-	353390.8 4	1193394.3 7	-	-	-
н106О	-	-	-	353387.7 9	1193400.2 7	-	-	-

**2. Иные сведения об объекте недвижимости
с кадастровым номером: 39:15:133303:226 :**

1.

3. Пояснения к сведениям об объекте недвижимости с кадастровым номером 39:15:133303:226 :

1.

-

Сведения о зданиях, сооружениях, объектах незавершенного строительства, необходимые для исправления реестровых ошибок в сведениях об описании их местоположения

1. Сведения о характерных точках контура

здание

вид объекта недвижимости (здание, сооружение, объект незавершенного строительства)

с кадастровым номером 39:15:133303:368 :

Система координат МСК-39, зона 1

Зона № 1

Обозначение характерных точек контура	Содержатся в Едином государственном реестре недвижимости			Определены в ходе выполнения комплексных кадастровых работ			Метод опреде ления коор динат	Формулы, примененные для расчета средней квадратической погрешности определения координат характерных точек (Mt), м, с подставленными в такие формулы значениями и итоговые (вычисленные) значения Mt, м
	Координаты, м		Ради ус, м	Координаты, м		Ради ус, м		
	X	Y	R	X	Y	R		
1	2	3	4	5	6	7	8	9
н1090О	-	-	-	353380.6 6	1193397.5 5	-	-	-
н1091О	-	-	-	353376.2 5	1193395.6 4	-	-	-
72	-	-	-	353377.8 5	1193393.0 8	-	-	-
72	-	-	-	353380.5 8	1193388.8 6	-	-	-
н1089О	-	-	-	353384.0 0	1193390.8 0	-	-	-
н1090О	-	-	-	353380.6 6	1193397.5 5	-	-	-

2. Иные сведения об объекте недвижимости

с кадастровым номером: 39:15:133303:368 :

1.

3. Пояснения к сведениям об объекте недвижимости с кадастровым номером 39:15:133303:368 :

1.

-

Сведения о зданиях, сооружениях, объектах незавершенного строительства, необходимые для исправления реестровых ошибок в сведениях об описании их местоположения

1. Сведения о характерных точках контура

здание

вид объекта недвижимости (здание, сооружение, объект незавершенного строительства)

с кадастровым номером 39:15:133303:682 :

Система координат МСК-39, зона 1

Зона № 1

Обозначение характерных точек контура	Содержатся в Едином государственном реестре недвижимости			Определены в ходе выполнения комплексных кадастровых работ			Метод опреде ления коор динат	Формулы, примененные для расчета средней квадратической погрешности определения координат характерных точек (Mt), м, с подставленными в такие формулы значениями и итоговые (вычисленные) значения Mt, м
	Координаты, м		Ради ус, м	Координаты, м		Ради ус, м		
	X	Y	R	X	Y	R		
1	2	3	4	5	6	7	8	9
н534О	-	-	-	353298.4 3	1193418.2 8	-	-	-
н533О	-	-	-	353296.8 6	1193423.5 7	-	-	-
н532О	-	-	-	353296.0 8	1193425.0 7	-	-	-
н531О	-	-	-	353292.7 5	1193424.0 0	-	-	-
н530О	-	-	-	353294.9 0	1193417.2 2	-	-	-
н534О	-	-	-	353298.4 3	1193418.2 8	-	-	-

2. Иные сведения об объекте недвижимости

с кадастровым номером: 39:15:133303:682 :

1.

3. Пояснения к сведениям об объекте недвижимости с кадастровым номером 39:15:133303:682 :

1.

-

Сведения о зданиях, сооружениях, объектах незавершенного строительства, необходимые для исправления реестровых ошибок в сведениях об описании их местоположения

1. Сведения о характерных точках контура

здание

вид объекта недвижимости (здание, сооружение, объект незавершенного строительства)

с кадастровым номером 39:15:133303:786 :

Система координат МСК-39, зона 1

Зона № 1

Обозначение характерных точек контура	Содержатся в Едином государственном реестре недвижимости			Определены в ходе выполнения комплексных кадастровых работ			Метод опреде ления коор динат	Формулы, примененные для расчета средней квадратической погрешности определения координат характерных точек (Mt), м, с подставленными в такие формулы значениями и итоговые (вычисленные) значения Mt, м
	Координаты, м		Ради ус, м	Координаты, м		Ради ус, м		
	X	Y	R	X	Y	R		
1	2	3	4	5	6	7	8	9
н401О	-	-	-	353248.1 4	1193427.8 0	-	-	-
н402О	-	-	-	353246.0 7	1193434.0 9	-	-	-
313	-	-	-	353245.5 5	1193433.9 4	-	-	-
н399О	-	-	-	353242.2 2	1193432.9 5	-	-	-
н398О	-	-	-	353244.2 6	1193426.5 6	-	-	-
н401О	-	-	-	353248.1 4	1193427.8 0	-	-	-

2. Иные сведения об объекте недвижимости

с кадастровым номером: 39:15:133303:786 :

1.

3. Пояснения к сведениям об объекте недвижимости с кадастровым номером 39:15:133303:786 :

1.

-

Сведения о зданиях, сооружениях, объектах незавершенного строительства, необходимые для исправления реестровых ошибок в сведениях об описании их местоположения

1. Сведения о характерных точках контура

здание

вид объекта недвижимости (здание, сооружение, объект незавершенного строительства)

с кадастровым номером 39:15:133303:96 :

Система координат МСК-39, зона 1

Зона № 1

Обозначение характерных точек контура	Содержатся в Едином государственном реестре недвижимости			Определены в ходе выполнения комплексных кадастровых работ			Метод опреде ления коор динат	Формулы, примененные для расчета средней квадратической погрешности определения координат характерных точек (Mt), м, с подставленными в такие формулы значениями и итоговые (вычисленные) значения Mt, м
	Координаты, м		Ради ус, м	Координаты, м		Ради ус, м		
	X	Y	R	X	Y	R		
1	2	3	4	5	6	7	8	9
н103О	-	-	-	353380.4 8	1193409.0 6	-	-	-
68	-	-	-	353381.6 9	1193405.6 7	-	-	-
67	-	-	-	353387.1 8	1193407.6 3	-	-	-
н104О	-	-	-	353385.9 6	1193411.0 0	-	-	-
н103О	-	-	-	353380.4 8	1193409.0 6	-	-	-

**2. Иные сведения об объекте недвижимости
с кадастровым номером: 39:15:133303:96 :**

1.

3. Пояснения к сведениям об объекте недвижимости с кадастровым номером 39:15:133303:96 :

1.

-

Схема границ земельных участков



Масштаб 1:1700

Условные обозначения

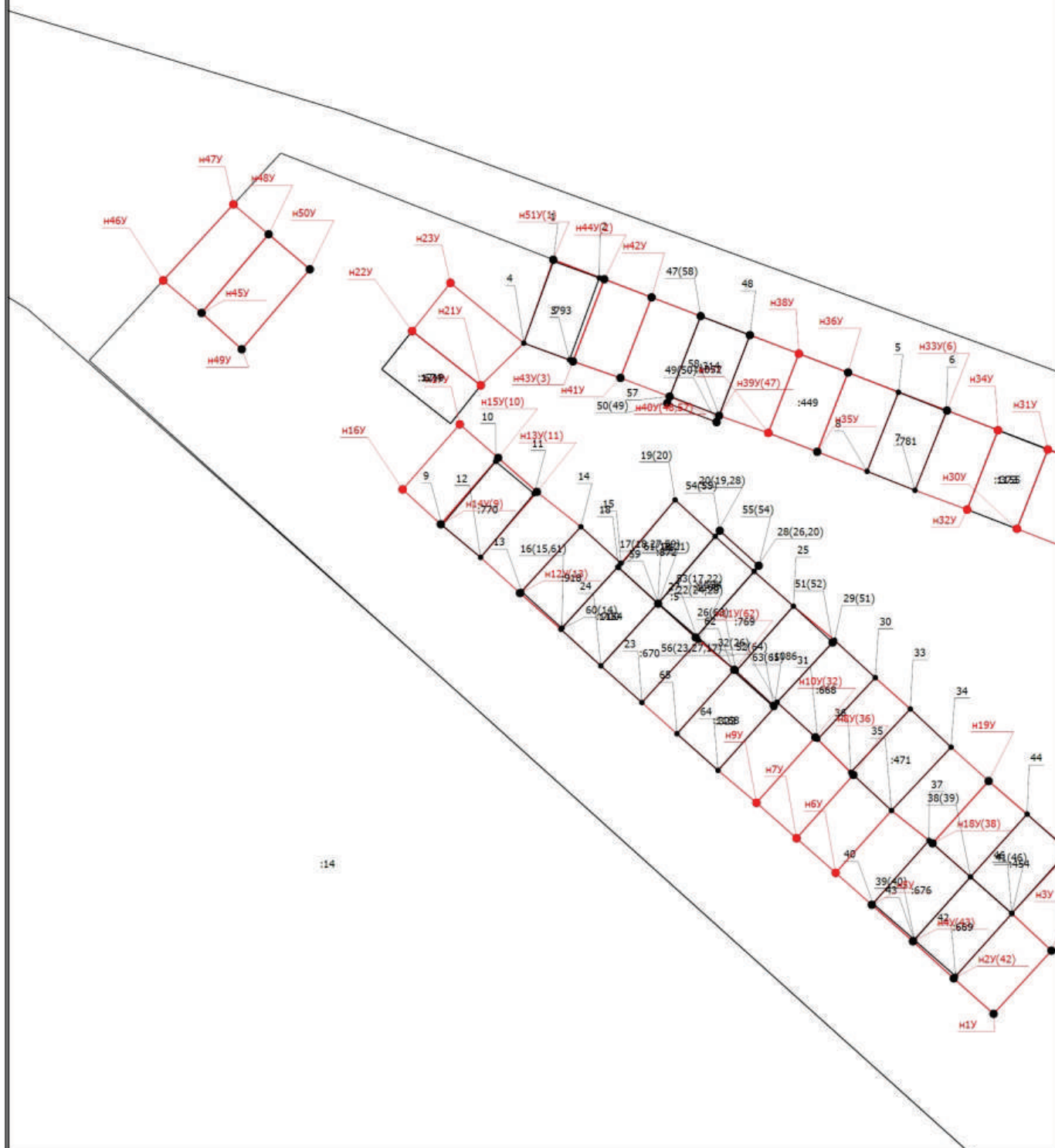
— - Часть границы, местоположение которой определено при выполнении кадастровых работ

Схема границ земельных участков

- - Характерная точка границы земельного участка, сведения ЕГРН о которой соответствуют требованиям, установленным в соответствии с частью 13 статьи 22 Федерального закона от 13 июля 2015 г. N 218-ФЗ "О государственной регистрации недвижимости"
- - Характерная точка контура здания, сооружения, объекта незавершенного строительства
- - Характерная точка границы, сведения о которой позволяют однозначно определить ее положение на местности
- 1 - Обозначение характерной точки, местоположение которой не изменилось или было уточнено
- н1У - Обозначение новой характерной точки
- :1002 - Кадастровый номер земельного участка
- - Часть контура, образованного проекцией вновь образованного наземного конструктивного элемента здания, сооружения, объекта незавершенного строительства
- - Часть границы, сведения ЕГРН о которой позволяют однозначно определить ее положение на местности
- - Часть контура, образованного проекцией существующего в ЕГРН наземного конструктивного элемента здания, сооружения, объекта незавершенного строительства
- - Характерная точка границы земельного участка, сведения о которой отсутствуют в ЕГРН, местоположение которой определено при кадастровых работах (новая характерная точка)

Схема границ земельных участков

Выносной лист 1



Масштаб 1:400

Условные обозначения

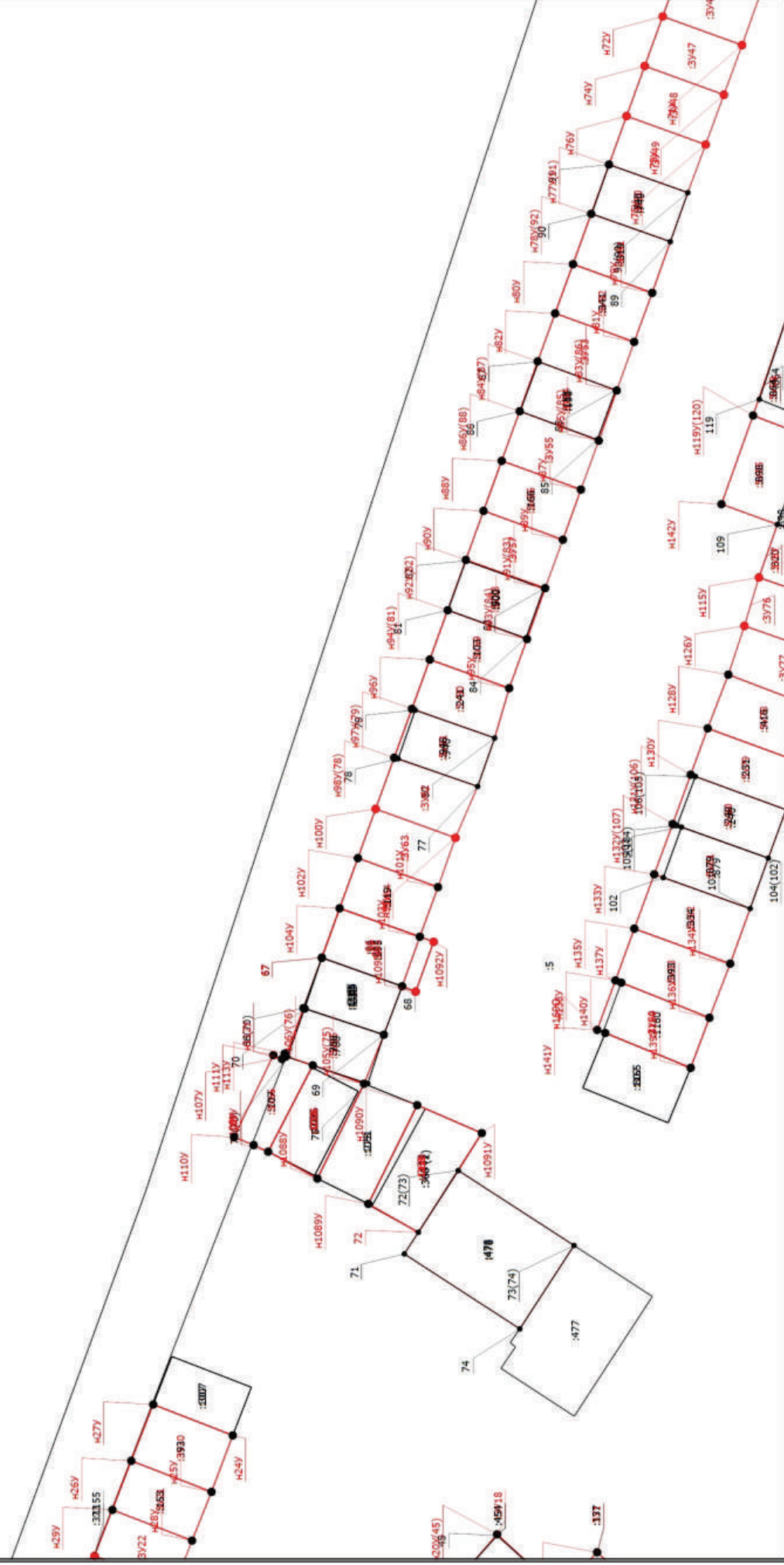
— - Часть границы, местоположение которой определено при выполнении кадастровых работ

Схема границ земельных участков

- - Характерная точка границы земельного участка, сведения ЕГРН о которой соответствуют требованиям, установленным в соответствии с частью 13 статьи 22 Федерального закона от 13 июля 2015 г. N 218-ФЗ "О государственной регистрации недвижимости"
- - Характерная точка контура здания, сооружения, объекта незавершенного строительства
- - Характерная точка границы, сведения о которой позволяют однозначно определить ее положение на местности
- 1 - Обозначение характерной точки, местоположение которой не изменилось или было уточнено
- н1У - Обозначение новой характерной точки
- :1002 - Кадастровый номер земельного участка
- - Часть контура, образованного проекцией вновь образованного наземного конструктивного элемента здания, сооружения, объекта незавершенного строительства
- - Часть границы, сведения ЕГРН о которой позволяют однозначно определить ее положение на местности
- - Часть контура, образованного проекцией существующего в ЕГРН наземного конструктивного элемента здания, сооружения, объекта незавершенного строительства
- - Характерная точка границы земельного участка, сведения о которой отсутствуют в ЕГРН, местоположение которой определено при кадастровых работах (новая характерная точка)

Схема границ земельных участков

Выносной лист 2



Масштаб 1:400

Условные обозначения

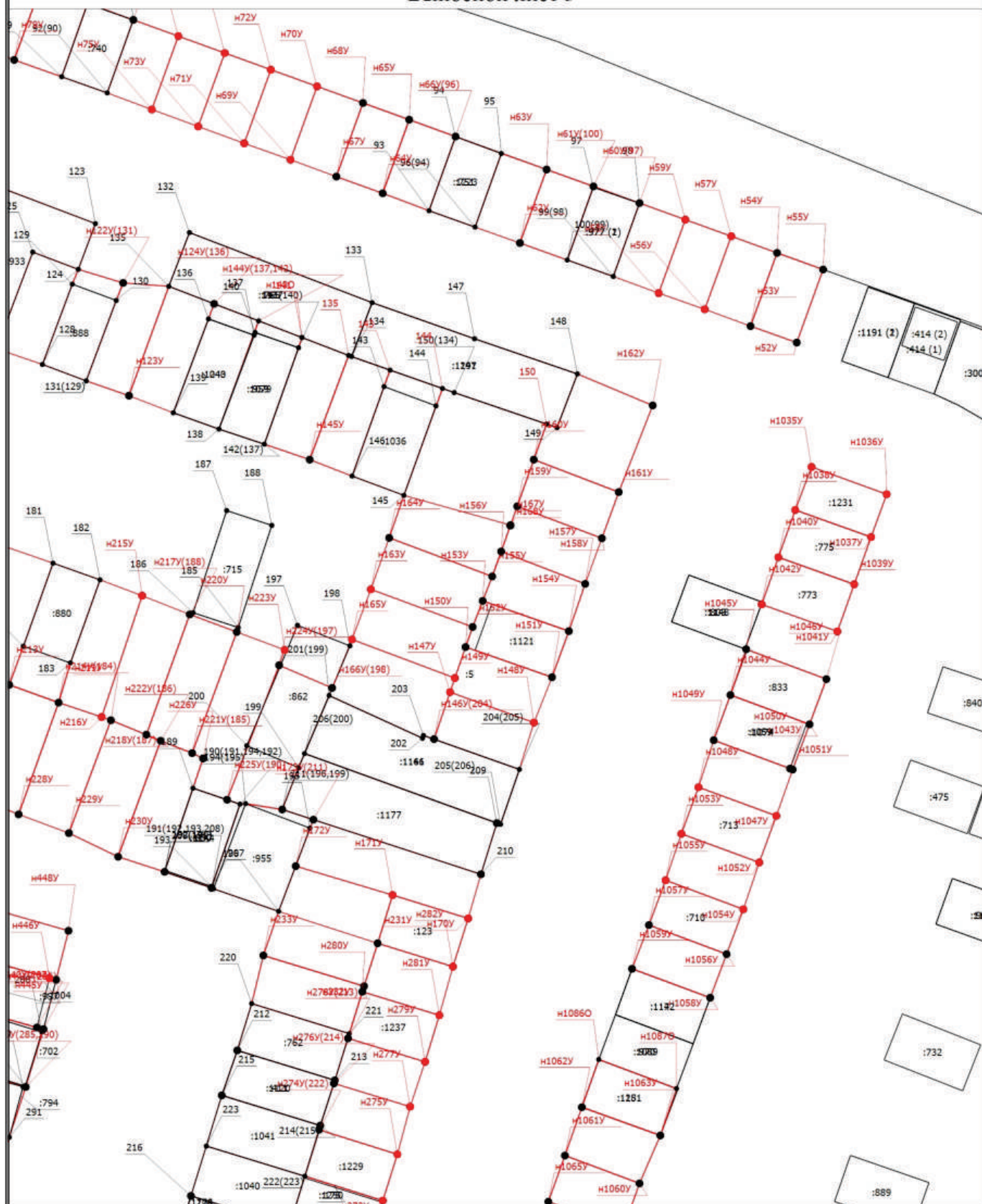
— - Часть границы, местоположение которой определено при выполнении кадастровых работ

Схема границ земельных участков

•	- Характерная точка границы земельного участка, сведения ЕГРН о которой соответствуют требованиям, установленным в соответствии с частью 13 статьи 22 Федерального закона от 13 июля 2015 г. N 218-ФЗ "О государственной регистрации недвижимости"
•	- Характерная точка контура здания, сооружения, объекта незавершенного строительства
•	- Характерная точка границы, сведения о которой позволяют однозначно определить ее положение на местности
1	- Обозначение характерной точки, местоположение которой не изменилось или было уточнено
n1Y	- Обозначение новой характерной точки
:1002	- Кадастровый номер земельного участка
—	- Часть контура, образованного проекцией вновь образованного наземного конструктивного элемента здания, сооружения, объекта незавершенного строительства
—	- Часть границы, сведения ЕГРН о которой позволяют однозначно определить ее положение на местности
—	- Часть контура, образованного проекцией существующего в ЕГРН наземного конструктивного элемента здания, сооружения, объекта незавершенного строительства
•	- Характерная точка границы земельного участка, сведения о которой отсутствуют в ЕГРН, местоположение которой определено при кадастровых работах (новая характерная точка)

Схема границ земельных участков

Выносной лист 3



Масштаб 1:400

Условные обозначения

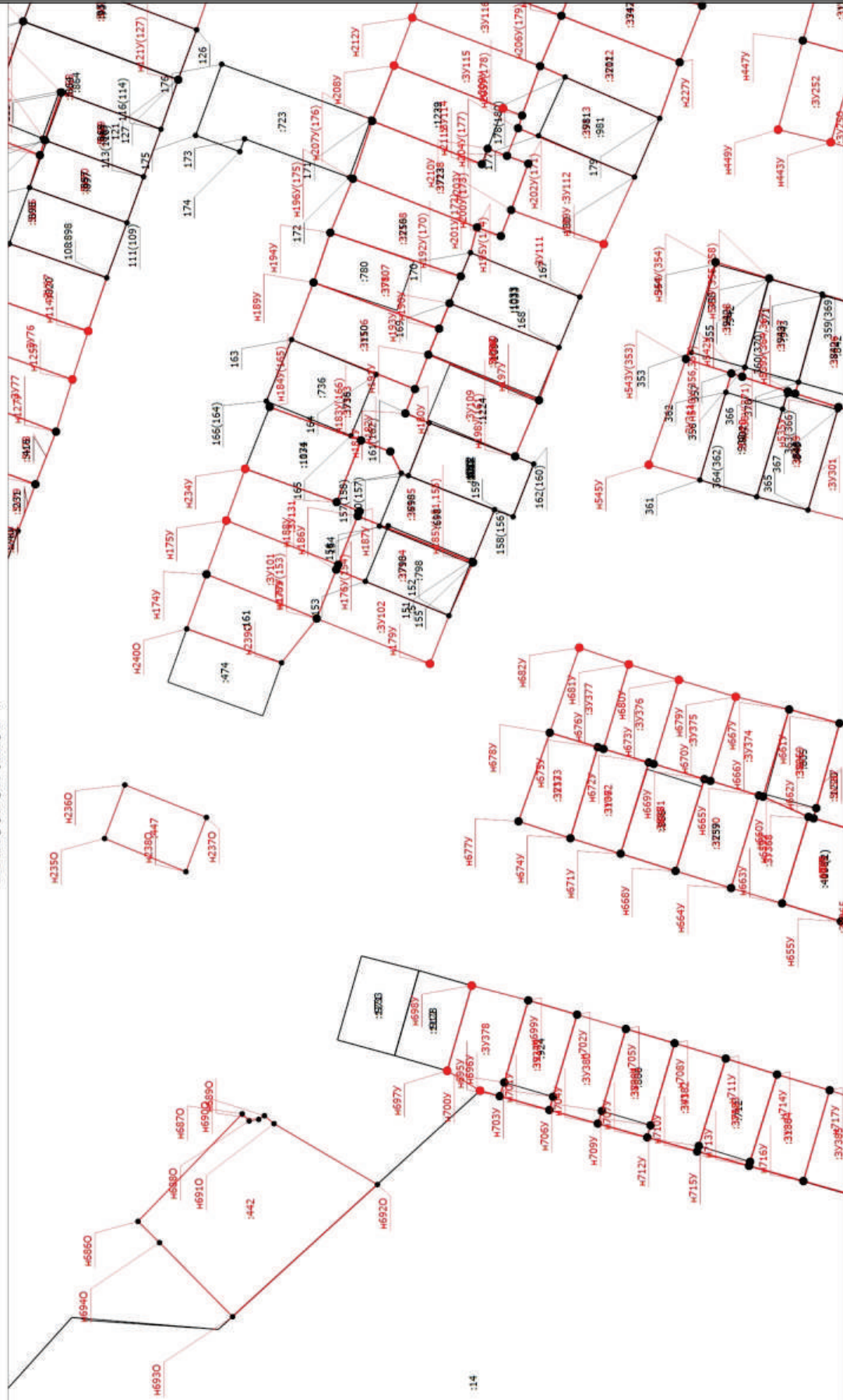
— - Часть границы, местоположение которой определено при выполнении кадастровых работ

Схема границ земельных участков

- - Характерная точка границы земельного участка, сведения ЕГРН о которой соответствуют требованиям, установленным в соответствии с частью 13 статьи 22 Федерального закона от 13 июля 2015 г. N 218-ФЗ "О государственной регистрации недвижимости"
- - Характерная точка контура здания, сооружения, объекта незавершенного строительства
- - Характерная точка границы, сведения о которой позволяют однозначно определить ее положение на местности
- 1 - Обозначение характерной точки, местоположение которой не изменилось или было уточнено
- н1У - Обозначение новой характерной точки
- :1002 - Кадастровый номер земельного участка
- - Часть контура, образованного проекцией вновь образованного наземного конструктивного элемента здания, сооружения, объекта незавершенного строительства
- - Часть границы, сведения ЕГРН о которой позволяют однозначно определить ее положение на местности
- - Часть контура, образованного проекцией существующего в ЕГРН наземного конструктивного элемента здания, сооружения, объекта незавершенного строительства
- - Характерная точка границы земельного участка, сведения о которой отсутствуют в ЕГРН, местоположение которой определено при кадастровых работах (новая характерная точка)

Схема границ земельных участков

Выносной лист 4



Масштаб 1:400

Условные обозначения

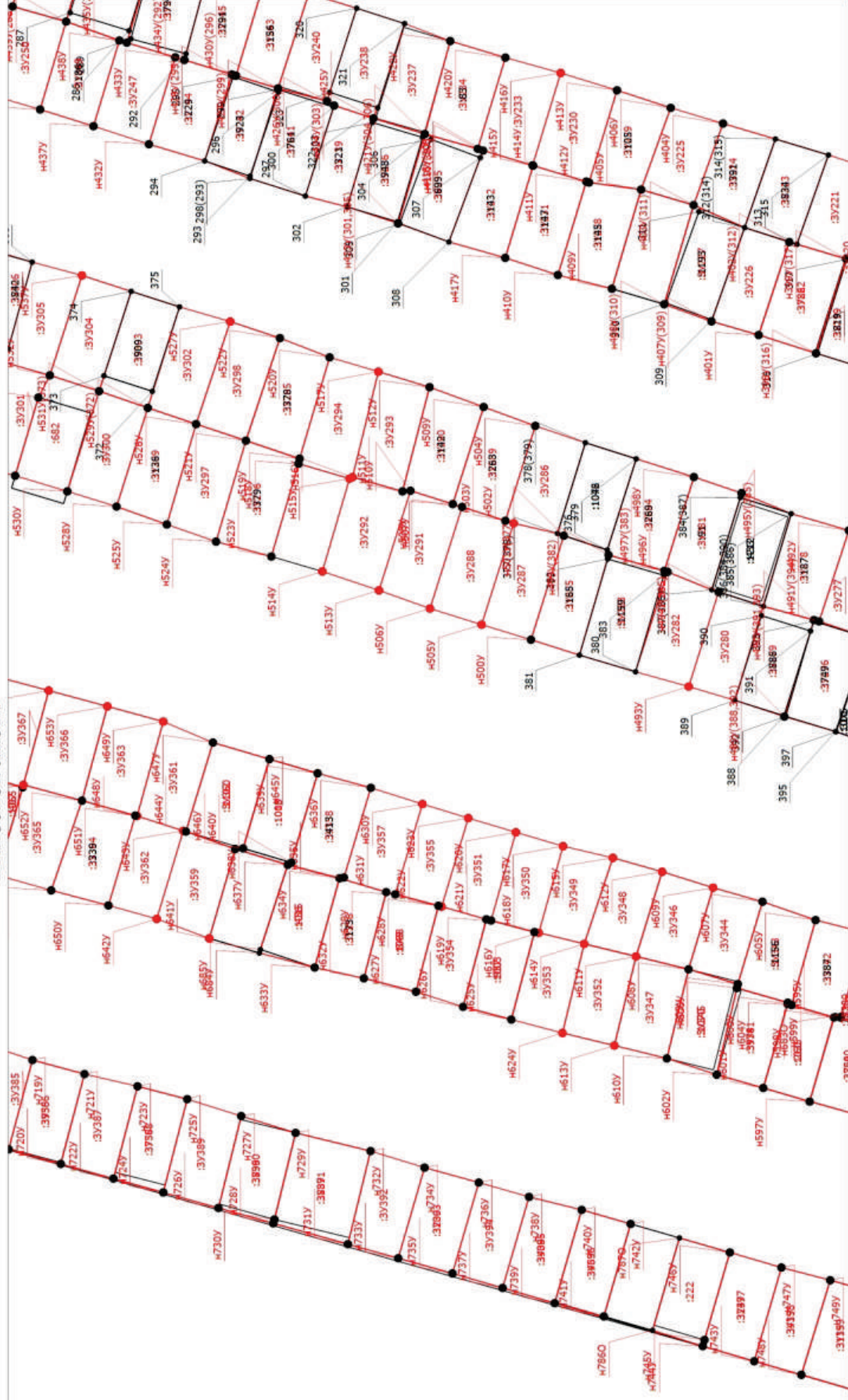
— — — — — Часть границы, местоположение которой определено при выполнении кадастровых работ

Схема границ земельных участков

•	- Характерная точка границы земельного участка, сведения ЕГРН о которой соответствуют требованиям, установленным в соответствии с частью 13 статьи 22 Федерального закона от 13 июля 2015 г. N 218-ФЗ "О государственной регистрации недвижимости"
•	- Характерная точка контура здания, сооружения, объекта незавершенного строительства
•	- Характерная точка границы, сведения о которой позволяют однозначно определить ее положение на местности
1	- Обозначение характерной точки, местоположение которой не изменилось или было уточнено
n1Y	- Обозначение новой характерной точки
:1002	- Кадастровый номер земельного участка
—	- Часть контура, образованного проекцией вновь образованного наземного конструктивного элемента здания, сооружения, объекта незавершенного строительства
—	- Часть границы, сведения ЕГРН о которой позволяют однозначно определить ее положение на местности
—	- Часть контура, образованного проекцией существующего в ЕГРН наземного конструктивного элемента здания, сооружения, объекта незавершенного строительства
•	- Характерная точка границы земельного участка, сведения о которой отсутствуют в ЕГРН, местоположение которой определено при кадастровых работах (новая характерная точка)

Схема границ земельных участков

Выносной лист 5



Масштаб 1:400

Условные обозначения

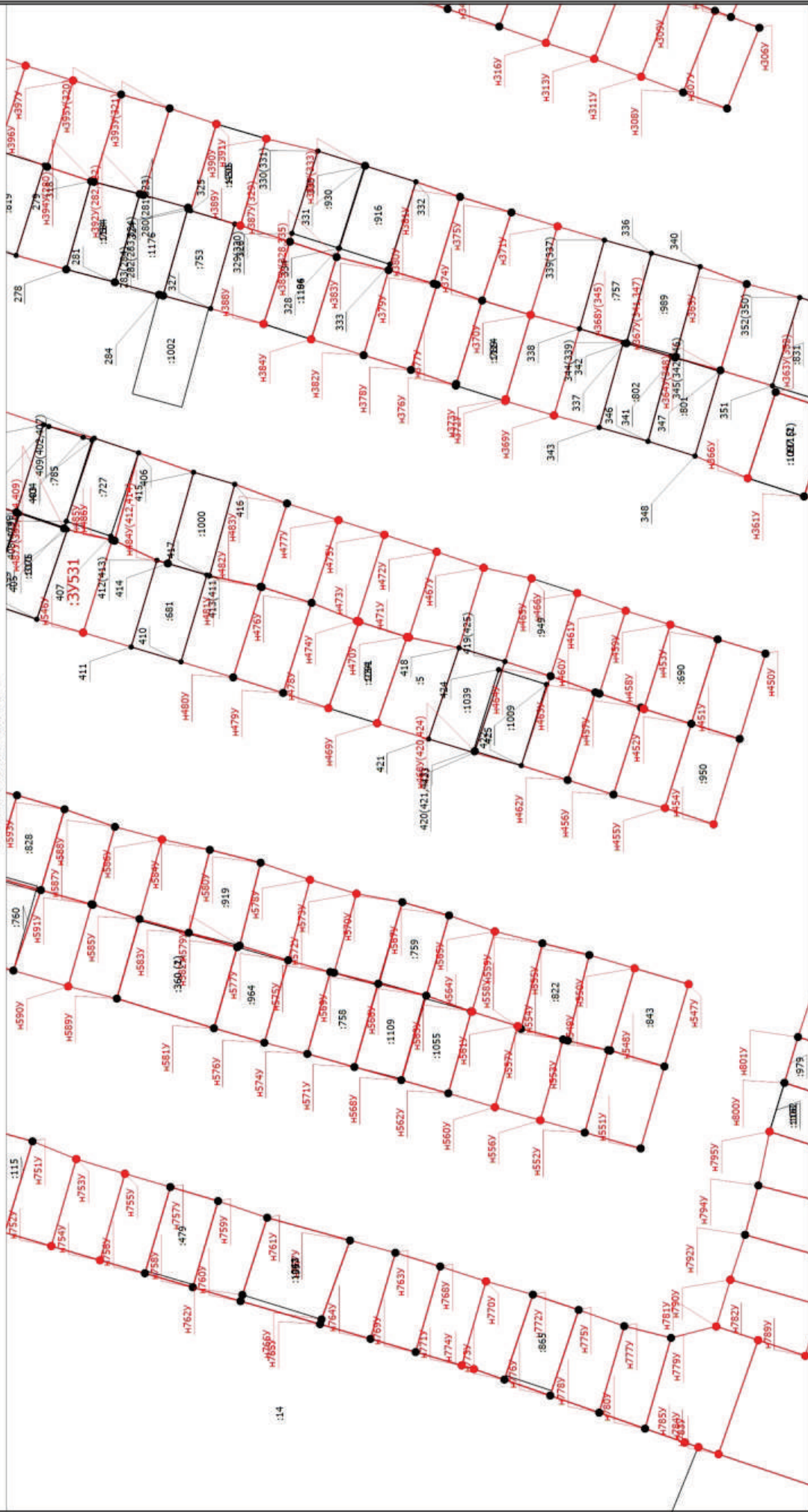
— — — — — Часть границы, местоположение которой определено при выполнении кадастровых работ

Схема границ земельных участков

•	- Характерная точка границы земельного участка, сведения ЕГРН о которой соответствуют требованиям, установленным в соответствии с частью 13 статьи 22 Федерального закона от 13 июля 2015 г. N 218-ФЗ "О государственной регистрации недвижимости"
•	- Характерная точка контура здания, сооружения, объекта незавершенного строительства
•	- Характерная точка границы, сведения о которой позволяют однозначно определить ее положение на местности
1	- Обозначение характерной точки, местоположение которой не изменилось или было уточнено
n1Y	- Обозначение новой характерной точки
:1002	- Кадастровый номер земельного участка
—	- Часть контура, образованного проекцией вновь образованного наземного конструктивного элемента здания, сооружения, объекта незавершенного строительства
—	- Часть границы, сведения ЕГРН о которой позволяют однозначно определить ее положение на местности
—	- Часть контура, образованного проекцией существующего в ЕГРН наземного конструктивного элемента здания, сооружения, объекта незавершенного строительства
•	- Характерная точка границы земельного участка, сведения о которой отсутствуют в ЕГРН, местоположение которой определено при кадастровых работах (новая характерная точка)

Схема границ земельных участков

Выносной лист 6



Масштаб 1:400

Условные обозначения

— - Часть границы, местоположение которой определено при выполнении кадастровых работ

Схема границ земельных участков

- - Характерная точка границы земельного участка, сведения ЕГРН о которой соответствуют требованиям, установленным в соответствии с частью 13 статьи 22 Федерального закона от 13 июля 2015 г. N 218-ФЗ "О государственной регистрации недвижимости"
- - Характерная точка контура здания, сооружения, объекта незавершенного строительства
- - Характерная точка границы, сведения о которой позволяют однозначно определить ее положение на местности
- 1 - Обозначение характерной точки, местоположение которой не изменилось или было уточнено
- n1Y - Обозначение новой характерной точки
- :1002 - Кадастровый номер земельного участка
- - Часть контура, образованного проекцией вновь образованного наземного конструктивного элемента здания, сооружения, объекта незавершенного строительства
- - Часть границы, сведения ЕГРН о которой позволяют однозначно определить ее положение на местности
- - Часть контура, образованного проекцией существующего в ЕГРН наземного конструктивного элемента здания, сооружения, объекта незавершенного строительства
- - Характерная точка границы земельного участка, сведения о которой отсутствуют в ЕГРН, местоположение которой определено при кадастровых работах (новая характерная точка)

Выносной лист 7



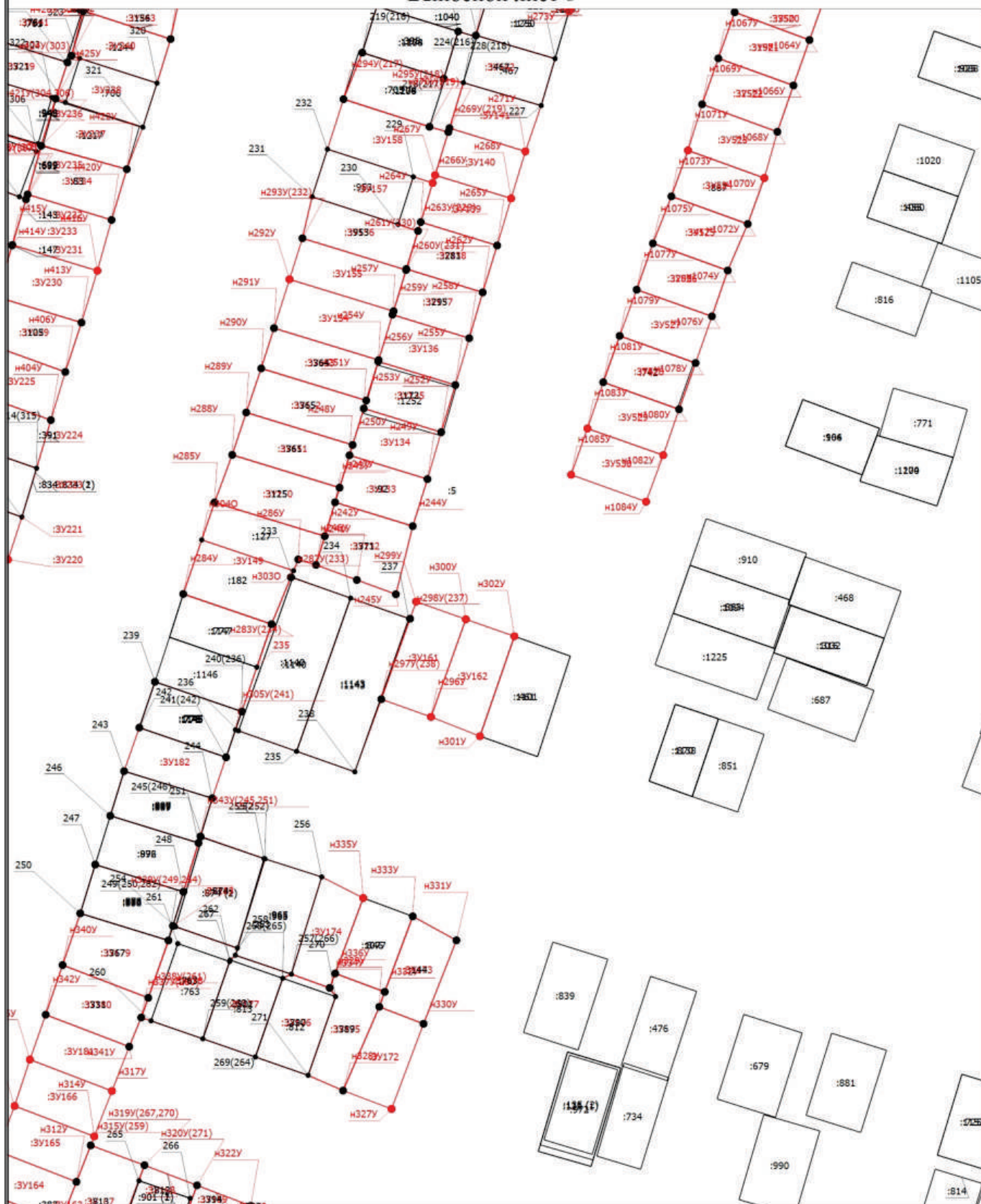
- Часть границы, местоположение которой определено при выполнении кадастровых работ

Схема границ земельных участков

•	- Характерная точка границы земельного участка, сведения ЕГРН о которой соответствуют требованиям, установленным в соответствии с частью 13 статьи 22 Федерального закона от 13 июля 2015 г. N 218-ФЗ "О государственной регистрации недвижимости"
•	- Характерная точка контура здания, сооружения, объекта незавершенного строительства
•	- Характерная точка границы, сведения о которой позволяют однозначно определить ее положение на местности
1	- Обозначение характерной точки, местоположение которой не изменилось или было уточнено
n1Y	- Обозначение новой характерной точки
:1002	- Кадастровый номер земельного участка
—	- Часть контура, образованного проекцией вновь образованного наземного конструктивного элемента здания, сооружения, объекта незавершенного строительства
—	- Часть границы, сведения ЕГРН о которой позволяют однозначно определить ее положение на местности
—	- Часть контура, образованного проекцией существующего в ЕГРН наземного конструктивного элемента здания, сооружения, объекта незавершенного строительства
•	- Характерная точка границы земельного участка, сведения о которой отсутствуют в ЕГРН, местоположение которой определено при кадастровых работах (новая характерная точка)

Схема границ земельных участков

Выносной лист 8



Масштаб 1:400

Условные обозначения

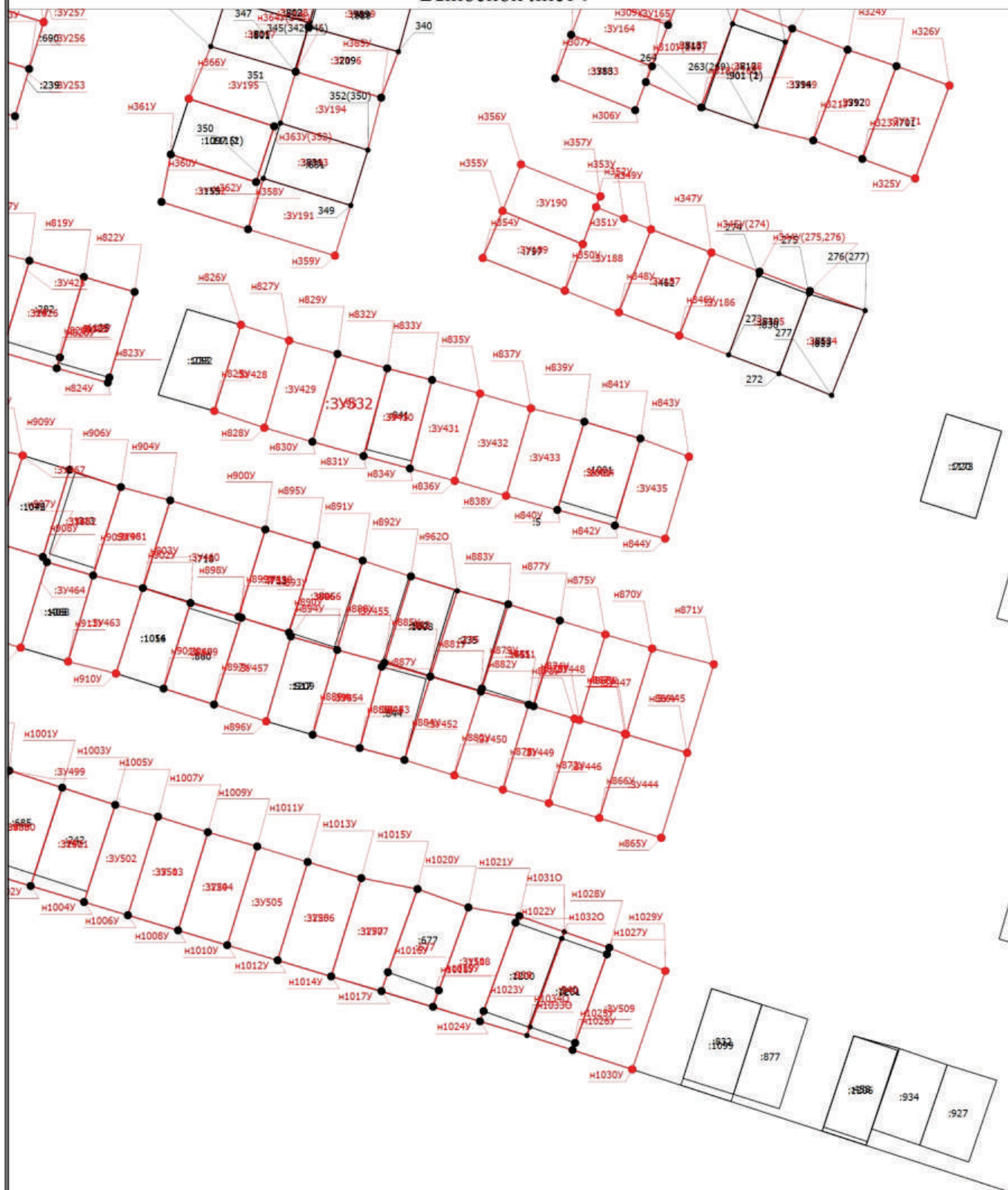
— - Часть границы, местоположение которой определено при выполнении кадастровых работ

Схема границ земельных участков

- - Характерная точка границы земельного участка, сведения ЕГРН о которой соответствуют требованиям, установленным в соответствии с частью 13 статьи 22 Федерального закона от 13 июля 2015 г. N 218-ФЗ "О государственной регистрации недвижимости"
- - Характерная точка контура здания, сооружения, объекта незавершенного строительства
- - Характерная точка границы, сведения о которой позволяют однозначно определить ее положение на местности
- 1 - Обозначение характерной точки, местоположение которой не изменилось или было уточнено
- н1У - Обозначение новой характерной точки
- :1002 - Кадастровый номер земельного участка
- - Часть контура, образованного проекцией вновь образованного наземного конструктивного элемента здания, сооружения, объекта незавершенного строительства
- - Часть границы, сведения ЕГРН о которой позволяют однозначно определить ее положение на местности
- - Часть контура, образованного проекцией существующего в ЕГРН наземного конструктивного элемента здания, сооружения, объекта незавершенного строительства
- - Характерная точка границы земельного участка, сведения о которой отсутствуют в ЕГРН, местоположение которой определено при кадастровых работах (новая характерная точка)

Схема границ земельных участков

Выносной лист 9



Масштаб 1:400


Условные обозначения

— - Часть границы, местоположение которой определено при выполнении кадастровых работ

Схема границ земельных участков

- - Характерная точка границы земельного участка, сведения ЕГРН о которой соответствуют требованиям, установленным в соответствии с частью 13 статьи 22 Федерального закона от 13 июля 2015 г. N 218-ФЗ "О государственной регистрации недвижимости"
- - Характерная точка контура здания, сооружения, объекта незавершенного строительства
- - Характерная точка границы, сведения о которой позволяют однозначно определить ее положение на местности
- 1 - Обозначение характерной точки, местоположение которой не изменилось или было уточнено
- н1У - Обозначение новой характерной точки
- :1002 - Кадастровый номер земельного участка
- - Часть контура, образованного проекцией вновь образованного наземного конструктивного элемента здания, сооружения, объекта незавершенного строительства
- - Часть границы, сведения ЕГРН о которой позволяют однозначно определить ее положение на местности
- - Часть контура, образованного проекцией существующего в ЕГРН наземного конструктивного элемента здания, сооружения, объекта незавершенного строительства
- - Характерная точка границы земельного участка, сведения о которой отсутствуют в ЕГРН, местоположение которой определено при кадастровых работах (новая характерная точка)

Схема геодезических построений



Масштаб 1:1700

Условные обозначения

— - Часть границы, местоположение которой определено при выполнении кадастровых работ

Схема геодезических построений

- - Характерная точка границы земельного участка, сведения ЕГРН о которой соответствуют требованиям, установленным в соответствии с частью 13 статьи 22 Федерального закона от 13 июля 2015 г. N 218-ФЗ "О государственной регистрации недвижимости"
- - Характерная точка контура здания, сооружения, объекта незавершенного строительства
- - Характерная точка границы, сведения о которой позволяют однозначно определить ее положение на местности
- 1 - Обозначение характерной точки, местоположение которой не изменилось или было уточнено
- n1У - Обозначение новой характерной точки
- :ЗУ1 - Образуемый земельный участок
- :157 - Уточняемое здание
- - Часть контура, образованного проекцией вновь образованного наземного конструктивного элемента здания, сооружения, объекта незавершенного строительства
- - Часть границы, сведения ЕГРН о которой позволяют однозначно определить ее положение на местности
- - Часть контура, образованного проекцией существующего в ЕГРН наземного конструктивного элемента здания, сооружения, объекта незавершенного строительства
- - Характерная точка границы земельного участка, сведения о которой отсутствуют в ЕГРН, местоположение которой определено при кадастровых работах (новая характерная точка)

**АКТ
СОГЛАСОВАНИЯ МЕСТОПОЛОЖЕНИЯ ГРАНИЦ ЗЕМЕЛЬНЫХ УЧАСТКОВ
ПРИ ВЫПОЛНЕНИИ КОМПЛЕКСНЫХ КАДАСТРОВЫХ РАБОТ**

наименование субъекта Российской Федерации, муниципального образования, населенного пункта, уникальные учетные номера кадастровых кварталов, а также иные сведения, позволяющие определить местоположение территории, на которой выполняются комплексные кадастровые работы

N п/п	Обозначение части (характерной точки) границы		Результат согласования (согласовано/ спорное)	Кадастровые номера или обозначения смежных земельных участков	Сведения о лице, представившем возражения	Реквизиты вступившего в законную силу судебного акта
	от т.	до т.				
1	2	3	4	5	6	7
1	н1У	н2У	Согласовано	:3У1		
			Согласовано	39:15:133303:5		
2	н2У	н3У	Согласовано	:3У1		
			Согласовано	39:15:133303:1127		
3	н3У	н4У	Согласовано	:3У1		
			Согласовано	:3У2		
4	н4У	н1У	Согласовано	:3У1		
			Согласовано	39:15:133303:5		
5	н3У	—	Согласовано	:3У2		
			Согласовано	39:15:133303:1127		
6	н5У	н6У	Согласовано	:3У2		
			Согласовано	:3У3		
7	н6У	н7У	Согласовано	:3У2		
			Согласовано	39:15:133303:5		
8	н7У	н4У	Согласовано	:3У2		
			Согласовано	39:15:133303:5		
9	н3У	н5У	Согласовано	:3У2		
10	н8У	—	Согласовано	:3У3		
			Согласовано	:3У4		
			Согласовано	39:15:133303:1127		
11	н8У	н9У	Согласовано	:3У3		
			Согласовано	:3У6		
12	н9У	н6У	Согласовано	:3У3		
			Согласовано	39:15:133303:5		
13	н5У	н8У	Согласовано	:3У3		

**АКТ
СОГЛАСОВАНИЯ МЕСТОПОЛОЖЕНИЯ ГРАНИЦ ЗЕМЕЛЬНЫХ УЧАСТКОВ
ПРИ ВЫПОЛНЕНИИ КОМПЛЕКСНЫХ КАДАСТРОВЫХ РАБОТ**

наименование субъекта Российской Федерации, муниципального образования, населенного пункта, уникальные учетные номера кадастровых кварталов, а также иные сведения, позволяющие определить местоположение территории, на которой выполняются комплексные кадастровые работы

N п/п	Обозначение части (характерной точки) границы		Результат согласования (согласовано/ спорное)	Кадастровые номера или обозначения смежных земельных участков	Сведения о лице, представившем возражения	Реквизиты вступившего в законную силу судебного акта
	от т.	до т.				
1	2	3	4	5	6	7
14	н8У	н10У	Согласовано	:ЗУ4		
			Согласовано	39:15:133303:1127		
15	н10У	н11У	Согласовано	:ЗУ4		
			Согласовано	39:15:133303:5		
16	н11У	н12У	Согласовано	:ЗУ4		
			Согласовано	:ЗУ5		
17	н12У	н13У	Согласовано	:ЗУ4		
			Согласовано	:ЗУ7		
18	н13У	н8У	Согласовано	:ЗУ4		
			Согласовано	:ЗУ6		
19	н8У	—	Согласовано	:ЗУ4		
			Согласовано	:ЗУ6		
20	н8У	—	Согласовано	:ЗУ4		
			Согласовано	39:15:133303:1127		
21	н11У	н14У	Согласовано	:ЗУ5		
			Согласовано	39:15:133303:5		
22	н14У	н15У	Согласовано	:ЗУ5		
			Согласовано	39:15:133303:1071		
23	н15У	н12У	Согласовано	:ЗУ5		
			Согласовано	:ЗУ7		
24	н13У	н16У	Согласовано	:ЗУ6		
			Согласовано	:ЗУ7		
25	н16У	н9У	Согласовано	:ЗУ6		
			Согласовано	39:15:133303:5		
26	н8У	н13У	Согласовано	:ЗУ6		

АКТ
СОГЛАСОВАНИЯ МЕСТОПОЛОЖЕНИЯ ГРАНИЦ ЗЕМЕЛЬНЫХ УЧАСТКОВ
ПРИ ВЫПОЛНЕНИИ КОМПЛЕКСНЫХ КАДАСТРОВЫХ РАБОТ

наименование субъекта Российской Федерации, муниципального образования, населенного пункта, уникальные учетные номера кадастровых кварталов, а также иные сведения, позволяющие определить местоположение территории, на которой выполняются комплексные кадастровые работы

N п/п	Обозначение части (характерной точки) границы		Результат согласования (согласовано/ спорное)	Кадастровые номера или обозначения смежных земельных участков	Сведения о лице, представившем возражения	Реквизиты вступившего в законную силу судебного акта
	от т.	до т.				
1	2	3	4	5	6	7
27	н15У	н17У	Согласовано	:3У7		
			Согласовано	39:15:133303:1071		
28	н17У	н18У	Согласовано	:3У7		
			Согласовано	:3У8		
29	н18У	н16У	Согласовано	:3У7		
			Согласовано	39:15:133303:5		
30	н17У	н19У	Согласовано	:3У8		
			Согласовано	39:15:133303:1071		
31	н19У	н20У	Согласовано	:3У8		
			Согласовано	:3У9		
32	н19У	—	Согласовано	:3У8		
			Согласовано	:3У11		
33	н20У	н18У	Согласовано	:3У8		
			Согласовано	39:15:133303:5		
34	н19У	н21У	Согласовано	:3У9		
			Согласовано	:3У11		
35	н19У	—	Согласовано	:3У9		
			Согласовано	39:15:133303:1071		
36	н21У	н22У	Согласовано	:3У9		
			Согласовано	:3У10		
37	н22У	н20У	Согласовано	:3У9		
			Согласовано	39:15:133303:5		
38	н21У	н23У	Согласовано	:3У10		
			Согласовано	:3У11		
39	н23У	н24У	Согласовано	:3У10		
			Согласовано	39:15:133303:1085		

АКТ
СОГЛАСОВАНИЯ МЕСТОПОЛОЖЕНИЯ ГРАНИЦ ЗЕМЕЛЬНЫХ УЧАСТКОВ
ПРИ ВЫПОЛНЕНИИ КОМПЛЕКСНЫХ КАДАСТРОВЫХ РАБОТ

наименование субъекта Российской Федерации, муниципального образования, населенного пункта, уникальные учетные номера кадастровых кварталов, а также иные сведения, позволяющие определить местоположение территории, на которой выполняются комплексные кадастровые работы

N п/п	Обозначение части (характерной точки) границы		Результат согласования (согласовано/ спорное)	Кадастровые номера или обозначения смежных земельных участков	Сведения о лице, представившем возражения	Реквизиты вступившего в законную силу судебного акта
	от т.	до т.				
1	2	3	4	5	6	7
40	н24У	н25У	Согласовано	:3У10		
			Согласовано	:3У12		
41	н24У	—	Согласовано	:3У10		
			Согласовано	:3У13		
42	н25У	н22У	Согласовано	:3У10		
			Согласовано	39:15:133303:5		
43	н19У	н26У	Согласовано	:3У11		
			Согласовано	39:15:133303:1071		
44	н26У	н27У	Согласовано	:3У11		
			Согласовано	39:15:133303:5		
45	н27У	н23У	Согласовано	:3У11		
			Согласовано	39:15:133303:1085		
46	н24У	н28У	Согласовано	:3У12		
			Согласовано	:3У13		
47	н24У	—	Согласовано	:3У12		
			Согласовано	39:15:133303:1085		
48	н28У	н29У	Согласовано	:3У12		
			Согласовано	:3У14		
49	н29У	н25У	Согласовано	:3У12		
			Согласовано	39:15:133303:5		
50	н24У	н30У	Согласовано	:3У13		
			Согласовано	39:15:133303:1085		
51	н30У	н31У	Согласовано	:3У13		
			Согласовано	39:15:133303:1085		
52	н31У	н32У	Согласовано	:3У13		
			Согласовано	39:15:133303:5		

АКТ
СОГЛАСОВАНИЯ МЕСТОПОЛОЖЕНИЯ ГРАНИЦ ЗЕМЕЛЬНЫХ УЧАСТКОВ
ПРИ ВЫПОЛНЕНИИ КОМПЛЕКСНЫХ КАДАСТРОВЫХ РАБОТ

наименование субъекта Российской Федерации, муниципального образования, населенного пункта, уникальные учетные номера кадастровых кварталов, а также иные сведения, позволяющие определить местоположение территории, на которой выполняются комплексные кадастровые работы

N п/п	Обозначение части (характерной точки) границы		Результат согласования (согласовано/ спорное)	Кадастровые номера или обозначения смежных земельных участков	Сведения о лице, представившем возражения	Реквизиты вступившего в законную силу судебного акта
	от т.	до т.				
1	2	3	4	5	6	7
53	н33У	н28У	Согласовано	:3У13		
			Согласовано	:3У14		
54	н32У	н33У	Согласовано	:3У13		
55	н34У	н35У	Согласовано	:3У14		
			Согласовано	:3У16		
56	н35У	н36У	Согласовано	:3У14		
			Согласовано	:3У15		
57	н36У	н29У	Согласовано	:3У14		
			Согласовано	39:15:133303:5		
58	н33У	н34У	Согласовано	:3У14		
59	н35У	н37У	Согласовано	:3У15		
			Согласовано	:3У16		
60	н37У	—	Согласовано	:3У15		
			Согласовано	:3У17		
61	н37У	н38У	Согласовано	:3У15		
			Согласовано	39:15:133303:1169		
62	н38У	н36У	Согласовано	:3У15		
			Согласовано	39:15:133303:5		
63	н37У	—	Согласовано	:3У16		
			Согласовано	39:15:133303:1169		
64	н39У	н40У	Согласовано	:3У16		
			Согласовано	39:15:133303:5		
65	н40У	н37У	Согласовано	:3У16		
			Согласовано	:3У17		
66	н34У	н39У	Согласовано	:3У16		

**АКТ
СОГЛАСОВАНИЯ МЕСТОПОЛОЖЕНИЯ ГРАНИЦ ЗЕМЕЛЬНЫХ УЧАСТКОВ
ПРИ ВЫПОЛНЕНИИ КОМПЛЕКСНЫХ КАДАСТРОВЫХ РАБОТ**

наименование субъекта Российской Федерации, муниципального образования, населенного пункта, уникальные учетные номера кадастровых кварталов, а также иные сведения, позволяющие определить местоположение территории, на которой выполняются комплексные кадастровые работы

N п/п	Обозначение части (характерной точки) границы		Результат согласования (согласовано/ спорное)	Кадастровые номера или обозначения смежных земельных участков	Сведения о лице, представившем возражения	Реквизиты вступившего в законную силу судебного акта
	от т.	до т.				
1	2	3	4	5	6	7
67	н40У	н41У	Согласовано	:3У17		
			Согласовано	39:15:133303:5		
68	н41У	н42У	Согласовано	:3У17		
			Согласовано	39:15:133303:1149		
69	н42У	н43У	Согласовано	:3У17		
			Согласовано	:3У18		
70	н43У	н37У	Согласовано	:3У17		
			Согласовано	39:15:133303:1169		
71	н44У	н43У	Согласовано	:3У18		
			Согласовано	39:15:133303:1169		
72	н42У	н45У	Согласовано	:3У18		
			Согласовано	39:15:133303:1149		
73	н45У	н46У	Согласовано	:3У18		
			Согласовано	:3У19		
74	н46У	н44У	Согласовано	:3У18		
			Согласовано	39:15:133303:5		
75	н45У	н47У	Согласовано	:3У19		
			Согласовано	39:15:133303:1149		
76	н47У	н48У	Согласовано	:3У19		
			Согласовано	39:15:133303:1198		
77	н48У	н49У	Согласовано	:3У19		
			Согласовано	:3У20		
78	н49У	н46У	Согласовано	:3У19		
			Согласовано	39:15:133303:5		
79	н48У	н50У	Согласовано	:3У20		
			Согласовано	39:15:133303:1198		

АКТ
СОГЛАСОВАНИЯ МЕСТОПОЛОЖЕНИЯ ГРАНИЦ ЗЕМЕЛЬНЫХ УЧАСТКОВ
ПРИ ВЫПОЛНЕНИИ КОМПЛЕКСНЫХ КАДАСТРОВЫХ РАБОТ

наименование субъекта Российской Федерации, муниципального образования, населенного пункта, уникальные учетные номера кадастровых кварталов, а также иные сведения, позволяющие определить местоположение территории, на которой выполняются комплексные кадастровые работы

N п/п	Обозначение части (характерной точки) границы		Результат согласования (согласовано/ спорное)	Кадастровые номера или обозначения смежных земельных участков	Сведения о лице, представившем возражения	Реквизиты вступившего в законную силу судебного акта
	от т.	до т.				
1	2	3	4	5	6	7
80	н50У	н51У	Согласовано	:3У20		
			Согласовано	:3У21		
81	н51У	—	Согласовано	:3У20		
			Согласовано	:3У22		
82	н51У	н52У	Согласовано	:3У20		
			Согласовано	:3У23		
83	н52У	н49У	Согласовано	:3У20		
			Согласовано	39:15:133303:5		
84	н50У	н53У	Согласовано	:3У21		
			Согласовано	39:15:133303:1198		
85	н53У	н54У	Согласовано	:3У21		
			Согласовано	39:15:133303:5		
86	н54У	н51У	Согласовано	:3У21		
			Согласовано	:3У22		
87	н51У	—	Согласовано	:3У21		
			Согласовано	:3У23		
88	н54У	н55У	Согласовано	:3У22		
			Согласовано	39:15:133303:5		
89	н55У	н56У	Согласовано	:3У22		
			Согласовано	:3У25		
90	н56У	н51У	Согласовано	:3У22		
			Согласовано	:3У23		
91	н56У	—	Согласовано	:3У22		
			Согласовано	:3У24		
92	н56У	н57У	Согласовано	:3У23		
			Согласовано	:3У24		

**АКТ
СОГЛАСОВАНИЯ МЕСТОПОЛОЖЕНИЯ ГРАНИЦ ЗЕМЕЛЬНЫХ УЧАСТКОВ
ПРИ ВЫПОЛНЕНИИ КОМПЛЕКСНЫХ КАДАСТРОВЫХ РАБОТ**

наименование субъекта Российской Федерации, муниципального образования, населенного пункта, уникальные учетные номера кадастровых кварталов, а также иные сведения, позволяющие определить местоположение территории, на которой выполняются комплексные кадастровые работы

N п/п	Обозначение части (характерной точки) границы		Результат согласования (согласовано/ спорное)	Кадастровые номера или обозначения смежных земельных участков	Сведения о лице, представившем возражения	Реквизиты вступившего в законную силу судебного акта
	от т.	до т.				
1	2	3	4	5	6	7
93	н56У	—	Согласовано	:3У23		
			Согласовано	:3У25		
94	н57У	н52У	Согласовано	:3У23		
			Согласовано	39:15:133303:5		
95	н56У	н58У	Согласовано	:3У24		
			Согласовано	:3У25		
96	н58У	н59У	Согласовано	:3У24		
			Согласовано	:3У26		
97	н58У	—	Согласовано	:3У24		
			Согласовано	39:15:133303:1011		
98	н59У	н57У	Согласовано	:3У24		
			Согласовано	39:15:133303:5		
99	н55У	н60У	Согласовано	:3У25		
			Согласовано	39:15:133303:5		
100	н60У	н58У	Согласовано	:3У25		
			Согласовано	39:15:133303:1011		
101	н58У	—	Согласовано	:3У25		
			Согласовано	:3У26		
102	н58У	н61У	Согласовано	:3У26		
			Согласовано	39:15:133303:1011		
103	н61У	н62У	Согласовано	:3У26		
			Согласовано	:3У27		
104	н62У	н59У	Согласовано	:3У26		
			Согласовано	39:15:133303:5		
105	н61У	н63У	Согласовано	:3У27		
			Согласовано	39:15:133303:1011		

АКТ
СОГЛАСОВАНИЯ МЕСТОПОЛОЖЕНИЯ ГРАНИЦ ЗЕМЕЛЬНЫХ УЧАСТКОВ
ПРИ ВЫПОЛНЕНИИ КОМПЛЕКСНЫХ КАДАСТРОВЫХ РАБОТ

наименование субъекта Российской Федерации, муниципального образования, населенного пункта, уникальные учетные номера кадастровых кварталов, а также иные сведения, позволяющие определить местоположение территории, на которой выполняются комплексные кадастровые работы

					Всего листов: 313	Лист 9
N п/п	Обозначение части (характерной точки) границы		Результат согласования (согласовано/ спорное)	Кадастровые номера или обозначения смежных земельных участков	Сведения о лице, представившем возражения	Реквизиты вступившего в законную силу судебного акта
	от т.	до т.				
1	2	3	4	5	6	7
106	н63У	н64У	Согласовано	:3У27		
			Согласовано	:3У28		
107	н64У	н65У	Согласовано	:3У27		
			Согласовано	:3У30		
108	н65У	н62У	Согласовано	:3У27		
			Согласовано	39:15:133303:5		
109	н63У	н66У	Согласовано	:3У28		
			Согласовано	39:15:133303:1011		
110	н66У	н67У	Согласовано	:3У28		
			Согласовано	39:15:133303:5		
111	н67У	н68У	Согласовано	:3У28		
			Согласовано	:3У29		
112	н68У	н64У	Согласовано	:3У28		
			Согласовано	:3У30		
113	н67У	н69У	Согласовано	:3У29		
			Согласовано	39:15:133303:5		
114	н69У	н70У	Согласовано	:3У29		
			Согласовано	39:15:133303:5		
115	н70У	н68У	Согласовано	:3У29		
			Согласовано	:3У30		
116	н70У	н71У	Согласовано	:3У30		
			Согласовано	39:15:133303:5		
117	н71У	н65У	Согласовано	:3У30		
			Согласовано	39:15:133303:5		
118	н72У	н73У	Согласовано	:3У31		
			Согласовано	39:15:133303:5		

**АКТ
СОГЛАСОВАНИЯ МЕСТОПОЛОЖЕНИЯ ГРАНИЦ ЗЕМЕЛЬНЫХ УЧАСТКОВ
ПРИ ВЫПОЛНЕНИИ КОМПЛЕКСНЫХ КАДАСТРОВЫХ РАБОТ**

наименование субъекта Российской Федерации, муниципального образования, населенного пункта, уникальные учетные номера кадастровых кварталов, а также иные сведения, позволяющие определить местоположение территории, на которой выполняются комплексные кадастровые работы

N п/п	Обозначение части (характерной точки) границы		Результат согласования (согласовано/ спорное)	Кадастровые номера или обозначения смежных земельных участков	Сведения о лице, представившем возражения	Реквизиты вступившего в законную силу судебного акта
	от т.	до т.				
1	2	3	4	5	6	7
119	н73У	н74У	Согласовано	:3У31		
			Согласовано	39:15:133303:5		
120	н74У	н75У	Согласовано	:3У31		
			Согласовано	:3У32		
121	н75У	н72У	Согласовано	:3У31		
			Согласовано	39:15:133303:5		
122	н76У	н77У	Согласовано	:3У32		
			Согласовано	:3У33		
123	н77У	н75У	Согласовано	:3У32		
			Согласовано	39:15:133303:5		
124	н74У	н76У	Согласовано	:3У32		
			Согласовано	39:15:133303:5		
125	н76У	н78У	Согласовано	:3У33		
			Согласовано	39:15:133303:5		
126	н78У	н79У	Согласовано	:3У33		
			Согласовано	:3У34		
127	н78У	н79У	Согласовано	:3У33		
			Согласовано	39:15:133303:1148		
128	н79У	н77У	Согласовано	:3У33		
			Согласовано	39:15:133303:5		
129	н80У	н81У	Согласовано	:3У34		
			Согласовано	:3У35		
130	н80У	н81У	Согласовано	:3У34		
			Согласовано	39:15:133303:1148		
131	н81У	н79У	Согласовано	:3У34		
			Согласовано	39:15:133303:1148		

АКТ
СОГЛАСОВАНИЯ МЕСТОПОЛОЖЕНИЯ ГРАНИЦ ЗЕМЕЛЬНЫХ УЧАСТКОВ
ПРИ ВЫПОЛНЕНИИ КОМПЛЕКСНЫХ КАДАСТРОВЫХ РАБОТ

наименование субъекта Российской Федерации, муниципального образования, населенного пункта, уникальные учетные номера кадастровых кварталов, а также иные сведения, позволяющие определить местоположение территории, на которой выполняются комплексные кадастровые работы

N п/п	Обозначение части (характерной точки) границы		Результат согласования (согласовано/ спорное)	Кадастровые номера или обозначения смежных земельных участков	Сведения о лице, представившем возражения	Реквизиты вступившего в законную силу судебного акта
	от т.	до т.				
1	2	3	4	5	6	7
132	н81У	н79У	Согласовано	:3У34		
			Согласовано	39:15:133303:5		
133	н79У	н78У	Согласовано	:3У34		
			Согласовано	39:15:133303:1148		
134	н78У	н80У	Согласовано	:3У34		
			Согласовано	39:15:133303:1148		
135	н78У	н80У	Согласовано	:3У34		
			Согласовано	39:15:133303:5		
136	н83У	н81У	Согласовано	:3У35		
			Согласовано	39:15:133303:5		
137	н81У	н80У	Согласовано	:3У35		
			Согласовано	39:15:133303:1148		
138	н80У	н82У	Согласовано	:3У35		
			Согласовано	39:15:133303:5		
139	н82У	н83У	Согласовано	:3У35		
140	н84У	н85У	Согласовано	:3У36		
			Согласовано	:3У37		
141	н85У	н86У	Согласовано	:3У36		
			Согласовано	39:15:133303:5		
142	н88У	н84У	Согласовано	:3У36		
			Согласовано	39:15:133303:5		
143	н86У	н87У	Согласовано	:3У36		
144	н87У	н88У	Согласовано	:3У36		
145	н89У	н90У	Согласовано	:3У37		
			Согласовано	:3У38		

АКТ
СОГЛАСОВАНИЯ МЕСТОПОЛОЖЕНИЯ ГРАНИЦ ЗЕМЕЛЬНЫХ УЧАСТКОВ
ПРИ ВЫПОЛНЕНИИ КОМПЛЕКСНЫХ КАДАСТРОВЫХ РАБОТ

наименование субъекта Российской Федерации, муниципального образования, населенного пункта, уникальные учетные номера кадастровых кварталов, а также иные сведения, позволяющие определить местоположение территории, на которой выполняются комплексные кадастровые работы

N п/п	Обозначение части (характерной точки) границы		Результат согласования (согласовано/ спорное)	Кадастровые номера или обозначения смежных земельных участков	Сведения о лице, представившем возражения	Реквизиты вступившего в законную силу судебного акта
	от т.	до т.				
1	2	3	4	5	6	7
146	н90У	н85У	Согласовано	:3У37		
			Согласовано	39:15:133303:5		
147	н84У	н89У	Согласовано	:3У37		
			Согласовано	39:15:133303:5		
148	н91У	н92У	Согласовано	:3У38		
			Согласовано	:3У39		
149	н92У	н90У	Согласовано	:3У38		
			Согласовано	39:15:133303:5		
150	н89У	н91У	Согласовано	:3У38		
			Согласовано	39:15:133303:5		
151	н93У	н94У	Согласовано	:3У39		
			Согласовано	:3У40		
152	н94У	н92У	Согласовано	:3У39		
			Согласовано	39:15:133303:5		
153	н91У	н93У	Согласовано	:3У39		
			Согласовано	39:15:133303:5		
154	н96У	н94У	Согласовано	:3У40		
			Согласовано	39:15:133303:5		
155	н93У	н95У	Согласовано	:3У40		
			Согласовано	39:15:133303:5		
156	н95У	н96У	Согласовано	:3У40		
157	н97У	н98У	Согласовано	:3У41		
			Согласовано	:3У42		
158	н98У	н99У	Согласовано	:3У41		
			Согласовано	39:15:133303:5		

**АКТ
СОГЛАСОВАНИЯ МЕСТОПОЛОЖЕНИЯ ГРАНИЦ ЗЕМЕЛЬНЫХ УЧАСТКОВ
ПРИ ВЫПОЛНЕНИИ КОМПЛЕКСНЫХ КАДАСТРОВЫХ РАБОТ**

наименование субъекта Российской Федерации, муниципального образования, населенного пункта, уникальные учетные номера кадастровых кварталов, а также иные сведения, позволяющие определить местоположение территории, на которой выполняются комплексные кадастровые работы

N п/п	Обозначение части (характерной точки) границы		Результат согласования (согласовано/ спорное)	Кадастровые номера или обозначения смежных земельных участков	Сведения о лице, представившем возражения	Реквизиты вступившего в законную силу судебного акта
	от т.	до т.				
1	2	3	4	5	6	7
159	н99У	н100У	Согласовано	:ЗУ41		
			Согласовано	39:15:133303:1251		
160	н100У	н97У	Согласовано	:ЗУ41		
			Согласовано	39:15:133303:5		
161	н101У	н102У	Согласовано	:ЗУ42		
			Согласовано	:ЗУ43		
162	н102У	н98У	Согласовано	:ЗУ42		
			Согласовано	39:15:133303:5		
163	н97У	н101У	Согласовано	:ЗУ42		
			Согласовано	39:15:133303:5		
164	н103У	н104У	Согласовано	:ЗУ43		
			Согласовано	:ЗУ44		
165	н104У	н102У	Согласовано	:ЗУ43		
			Согласовано	39:15:133303:5		
166	н101У	н103У	Согласовано	:ЗУ43		
			Согласовано	39:15:133303:5		
167	н105У	н106У	Согласовано	:ЗУ44		
			Согласовано	:ЗУ45		
168	н106У	н104У	Согласовано	:ЗУ44		
			Согласовано	39:15:133303:5		
169	н103У	н105У	Согласовано	:ЗУ44		
			Согласовано	39:15:133303:5		
170	н107У	н108У	Согласовано	:ЗУ45		
			Согласовано	:ЗУ46		
171	н108У	н106У	Согласовано	:ЗУ45		
			Согласовано	39:15:133303:5		

АКТ
СОГЛАСОВАНИЯ МЕСТОПОЛОЖЕНИЯ ГРАНИЦ ЗЕМЕЛЬНЫХ УЧАСТКОВ
ПРИ ВЫПОЛНЕНИИ КОМПЛЕКСНЫХ КАДАСТРОВЫХ РАБОТ

наименование субъекта Российской Федерации, муниципального образования, населенного пункта, уникальные учетные номера кадастровых кварталов, а также иные сведения, позволяющие определить местоположение территории, на которой выполняются комплексные кадастровые работы

					Всего листов: 313	Лист 14
N п/п	Обозначение части (характерной точки) границы		Результат согласования (согласовано/ спорное)	Кадастровые номера или обозначения смежных земельных участков	Сведения о лице, представившем возражения	Реквизиты вступившего в законную силу судебного акта
	от т.	до т.				
1	2	3	4	5	6	7
172	н105У	н107У	Согласовано	:3У45		
			Согласовано	39:15:133303:5		
173	н109У	н110У	Согласовано	:3У46		
			Согласовано	:3У47		
174	н110У	н108У	Согласовано	:3У46		
			Согласовано	39:15:133303:5		
175	н107У	н109У	Согласовано	:3У46		
			Согласовано	39:15:133303:5		
176	н111У	н112У	Согласовано	:3У47		
			Согласовано	:3У48		
177	н112У	н110У	Согласовано	:3У47		
			Согласовано	39:15:133303:5		
178	н109У	н111У	Согласовано	:3У47		
			Согласовано	39:15:133303:5		
179	н113У	н114У	Согласовано	:3У48		
			Согласовано	:3У49		
180	н114У	н112У	Согласовано	:3У48		
			Согласовано	39:15:133303:5		
181	н111У	н113У	Согласовано	:3У48		
			Согласовано	39:15:133303:5		
182	н115У	н116У	Согласовано	:3У49		
			Согласовано	:3У50		
183	н116У	н114У	Согласовано	:3У49		
			Согласовано	39:15:133303:5		
184	н113У	н115У	Согласовано	:3У49		
			Согласовано	39:15:133303:5		

**АКТ
СОГЛАСОВАНИЯ МЕСТОПОЛОЖЕНИЯ ГРАНИЦ ЗЕМЕЛЬНЫХ УЧАСТКОВ
ПРИ ВЫПОЛНЕНИИ КОМПЛЕКСНЫХ КАДАСТРОВЫХ РАБОТ**

наименование субъекта Российской Федерации, муниципального образования, населенного пункта, уникальные учетные номера кадастровых кварталов, а также иные сведения, позволяющие определить местоположение территории, на которой выполняются комплексные кадастровые работы

					Всего листов: 313	Лист 15
N п/п	Обозначение части (характерной точки) границы		Результат согласования (согласовано/ спорное)	Кадастровые номера или обозначения смежных земельных участков	Сведения о лице, представившем возражения	Реквизиты вступившего в законную силу судебного акта
	от т.	до т.				
1	2	3	4	5	6	7
185	н117У	н118У	Согласовано	:3У50		
			Согласовано	:3У51		
186	н118У	н116У	Согласовано	:3У50		
			Согласовано	39:15:133303:5		
187	н115У	н117У	Согласовано	:3У50		
			Согласовано	39:15:133303:5		
188	н119У	н120У	Согласовано	:3У51		
			Согласовано	:3У52		
189	н120У	н118У	Согласовано	:3У51		
			Согласовано	39:15:133303:5		
190	н117У	н119У	Согласовано	:3У51		
			Согласовано	39:15:133303:5		
191	н121У	н122У	Согласовано	:3У52		
			Согласовано	39:15:133303:5		
192	н122У	н120У	Согласовано	:3У52		
			Согласовано	39:15:133303:5		
193	н119У	н121У	Согласовано	:3У52		
			Согласовано	39:15:133303:5		
194	н123У	н124У	Согласовано	:3У53		
			Согласовано	:3У602		
195	н123У	—	Согласовано	:3У53		
			Согласовано	39:15:133303:5		
196	н124У	н125У	Согласовано	:3У53		
			Согласовано	:3У603		
197	н125У	н126У	Согласовано	:3У53		
			Согласовано	:3У54		

**АКТ
СОГЛАСОВАНИЯ МЕСТОПОЛОЖЕНИЯ ГРАНИЦ ЗЕМЕЛЬНЫХ УЧАСТКОВ
ПРИ ВЫПОЛНЕНИИ КОМПЛЕКСНЫХ КАДАСТРОВЫХ РАБОТ**

наименование субъекта Российской Федерации, муниципального образования, населенного пункта, уникальные учетные номера кадастровых кварталов, а также иные сведения, позволяющие определить местоположение территории, на которой выполняются комплексные кадастровые работы

N п/п	Обозначение части (характерной точки) границы		Результат согласования (согласовано/ спорное)	Кадастровые номера или обозначения смежных земельных участков	Сведения о лице, представившем возражения	Реквизиты вступившего в законную силу судебного акта
	от т.	до т.				
1	2	3	4	5	6	7
198	н126У	н127У	Согласовано	:3У53		
			Согласовано	39:15:133303:5		
199	н127У	н128У	Согласовано	:3У53		
200	н128У	н123У	Согласовано	:3У53		
201	н125У	н129У	Согласовано	:3У54		
			Согласовано	:3У603		
202	н129У	н130У	Согласовано	:3У54		
			Согласовано	:3У604		
203	н130У	н131У	Согласовано	:3У54		
			Согласовано	:3У55		
204	н131У	н126У	Согласовано	:3У54		
			Согласовано	39:15:133303:5		
205	н130У	н132У	Согласовано	:3У55		
			Согласовано	:3У604		
206	н132У	н133У	Согласовано	:3У55		
			Согласовано	:3У605		
207	н133У	н134У	Согласовано	:3У55		
			Согласовано	:3У56		
208	н134У	н131У	Согласовано	:3У55		
			Согласовано	39:15:133303:5		
209	н133У	н135У	Согласовано	:3У56		
			Согласовано	:3У605		
210	н135У	н136У	Согласовано	:3У56		
			Согласовано	:3У606		
211	н136У	н137У	Согласовано	:3У56		
			Согласовано	:3У57		

**АКТ
СОГЛАСОВАНИЯ МЕСТОПОЛОЖЕНИЯ ГРАНИЦ ЗЕМЕЛЬНЫХ УЧАСТКОВ
ПРИ ВЫПОЛНЕНИИ КОМПЛЕКСНЫХ КАДАСТРОВЫХ РАБОТ**

наименование субъекта Российской Федерации, муниципального образования, населенного пункта, уникальные учетные номера кадастровых кварталов, а также иные сведения, позволяющие определить местоположение территории, на которой выполняются комплексные кадастровые работы

N п/п	Обозначение части (характерной точки) границы		Результат согласования (согласовано/ спорное)	Кадастровые номера или обозначения смежных земельных участков	Сведения о лице, представившем возражения	Реквизиты вступившего в законную силу судебного акта
	от т.	до т.				
1	2	3	4	5	6	7
212	н137У	н134У	Согласовано	:3У56		
			Согласовано	39:15:133303:5		
213	н136У	н138У	Согласовано	:3У57		
			Согласовано	:3У606		
214	н138У	н139У	Согласовано	:3У57		
			Согласовано	:3У607		
215	н139У	н140У	Согласовано	:3У57		
			Согласовано	:3У58		
216	н140У	н137У	Согласовано	:3У57		
			Согласовано	39:15:133303:5		
217	н139У	н141У	Согласовано	:3У58		
			Согласовано	:3У607		
218	н141У	н142У	Согласовано	:3У58		
			Согласовано	:3У608		
219	н142У	н143У	Согласовано	:3У58		
			Согласовано	:3У609		
220	н143У	н144У	Согласовано	:3У58		
			Согласовано	:3У59		
221	н144У	н140У	Согласовано	:3У58		
			Согласовано	39:15:133303:5		
222	н143У	н145У	Согласовано	:3У59		
			Согласовано	:3У609		
223	н145У	н146У	Согласовано	:3У59		
			Согласовано	:3У610		
224	н146У	н147У	Согласовано	:3У59		
			Согласовано	:3У60		

АКТ
СОГЛАСОВАНИЯ МЕСТОПОЛОЖЕНИЯ ГРАНИЦ ЗЕМЕЛЬНЫХ УЧАСТКОВ
ПРИ ВЫПОЛНЕНИИ КОМПЛЕКСНЫХ КАДАСТРОВЫХ РАБОТ

наименование субъекта Российской Федерации, муниципального образования, населенного пункта, уникальные учетные номера кадастровых кварталов, а также иные сведения, позволяющие определить местоположение территории, на которой выполняются комплексные кадастровые работы

					Всего листов: 313	Лист 18
N п/п	Обозначение части (характерной точки) границы		Результат согласования (согласовано/ спорное)	Кадастровые номера или обозначения смежных земельных участков	Сведения о лице, представившем возражения	Реквизиты вступившего в законную силу судебного акта
	от т.	до т.				
1	2	3	4	5	6	7
225	н147У	н144У	Согласовано	:ЗУ59		
			Согласовано	39:15:133303:5		
226	н146У	н148У	Согласовано	:ЗУ60		
			Согласовано	:ЗУ610		
227	н148У	н149У	Согласовано	:ЗУ60		
			Согласовано	:ЗУ611		
228	н149У	н150У	Согласовано	:ЗУ60		
			Согласовано	:ЗУ61		
229	н150У	н147У	Согласовано	:ЗУ60		
			Согласовано	39:15:133303:5		
230	н149У	н151У	Согласовано	:ЗУ61		
			Согласовано	:ЗУ611		
231	н151У	н152У	Согласовано	:ЗУ61		
			Согласовано	39:15:133303:1208		
232	н152У	н153У	Согласовано	:ЗУ61		
			Согласовано	:ЗУ62		
233	н153У	н150У	Согласовано	:ЗУ61		
			Согласовано	39:15:133303:5		
234	н152У	н154У	Согласовано	:ЗУ62		
			Согласовано	39:15:133303:1208		
235	н154У	н155У	Согласовано	:ЗУ62		
			Согласовано	:ЗУ63		
236	н155У	н153У	Согласовано	:ЗУ62		
			Согласовано	39:15:133303:5		
237	н154У	н156У	Согласовано	:ЗУ63		
			Согласовано	39:15:133303:1208		

**АКТ
СОГЛАСОВАНИЯ МЕСТОПОЛОЖЕНИЯ ГРАНИЦ ЗЕМЕЛЬНЫХ УЧАСТКОВ
ПРИ ВЫПОЛНЕНИИ КОМПЛЕКСНЫХ КАДАСТРОВЫХ РАБОТ**

наименование субъекта Российской Федерации, муниципального образования, населенного пункта, уникальные учетные номера кадастровых кварталов, а также иные сведения, позволяющие определить местоположение территории, на которой выполняются комплексные кадастровые работы

N п/п	Обозначение части (характерной точки) границы		Результат согласования (согласовано/ спорное)	Кадастровые номера или обозначения смежных земельных участков	Сведения о лице, представившем возражения	Реквизиты вступившего в законную силу судебного акта
	от т.	до т.				
1	2	3	4	5	6	7
238	н156У	н157У	Согласовано	:3У63		
			Согласовано	39:15:133303:5		
239	н157У	н158У	Согласовано	:3У63		
			Согласовано	39:15:133303:5		
240	н158У	н159У	Согласовано	:3У63		
			Согласовано	39:15:133303:5		
241	н161У	н155У	Согласовано	:3У63		
			Согласовано	39:15:133303:5		
242	н159У	н160У	Согласовано	:3У63		
243	н160У	н161У	Согласовано	:3У63		
244	н163У	н164У	Согласовано	:3У64		
			Согласовано	39:15:133303:5		
245	н164У	н165У	Согласовано	:3У64		
			Согласовано	:3У65		
246	н165У	н162У	Согласовано	:3У64		
			Согласовано	39:15:133303:5		
247	н162У	н163У	Согласовано	:3У64		
248	н164У	н166У	Согласовано	:3У65		
			Согласовано	39:15:133303:5		
249	н166У	н167У	Согласовано	:3У65		
			Согласовано	39:15:133303:1120		
250	н167У	н168У	Согласовано	:3У65		
			Согласовано	:3У66		
251	н168У	н165У	Согласовано	:3У65		
			Согласовано	39:15:133303:5		

АКТ
СОГЛАСОВАНИЯ МЕСТОПОЛОЖЕНИЯ ГРАНИЦ ЗЕМЕЛЬНЫХ УЧАСТКОВ
ПРИ ВЫПОЛНЕНИИ КОМПЛЕКСНЫХ КАДАСТРОВЫХ РАБОТ

наименование субъекта Российской Федерации, муниципального образования, населенного пункта, уникальные учетные номера кадастровых кварталов, а также иные сведения, позволяющие определить местоположение территории, на которой выполняются комплексные кадастровые работы

N п/п	Обозначение части (характерной точки) границы		Результат согласования (согласовано/ спорное)	Кадастровые номера или обозначения смежных земельных участков	Сведения о лице, представившем возражения	Реквизиты вступившего в законную силу судебного акта
	от т.	до т.				
1	2	3	4	5	6	7
252	н167У	н169У	Согласовано	:3У66		
			Согласовано	39:15:133303:1120		
253	н169У	н170У	Согласовано	:3У66		
			Согласовано	:3У612		
254	н170У	н171У	Согласовано	:3У66		
			Согласовано	:3У67		
255	н171У	н168У	Согласовано	:3У66		
			Согласовано	39:15:133303:5		
256	н170У	н172У	Согласовано	:3У67		
			Согласовано	:3У612		
257	н172У	н173У	Согласовано	:3У67		
			Согласовано	:3У613		
258	н173У	н174У	Согласовано	:3У67		
			Согласовано	:3У68		
259	н174У	н171У	Согласовано	:3У67		
			Согласовано	39:15:133303:5		
260	н173У	н175У	Согласовано	:3У68		
			Согласовано	:3У613		
261	н175У	н176У	Согласовано	:3У68		
			Согласовано	:3У1029		
262	н176У	н177У	Согласовано	:3У68		
			Согласовано	:3У69		
263	н177У	н174У	Согласовано	:3У68		
			Согласовано	39:15:133303:5		
264	н176У	н178У	Согласовано	:3У69		
			Согласовано	:3У1029		

**АКТ
СОГЛАСОВАНИЯ МЕСТОПОЛОЖЕНИЯ ГРАНИЦ ЗЕМЕЛЬНЫХ УЧАСТКОВ
ПРИ ВЫПОЛНЕНИИ КОМПЛЕКСНЫХ КАДАСТРОВЫХ РАБОТ**

наименование субъекта Российской Федерации, муниципального образования, населенного пункта, уникальные учетные номера кадастровых кварталов, а также иные сведения, позволяющие определить местоположение территории, на которой выполняются комплексные кадастровые работы

					Всего листов: 313	Лист 21
N п/п	Обозначение части (характерной точки) границы		Результат согласования (согласовано/ спорное)	Кадастровые номера или обозначения смежных земельных участков	Сведения о лице, представившем возражения	Реквизиты вступившего в законную силу судебного акта
	от т.	до т.				
1	2	3	4	5	6	7
265	н178У	н179У	Согласовано	:3У69		
			Согласовано	:3У70		
266	н179У	н177У	Согласовано	:3У69		
			Согласовано	39:15:133303:5		
267	н178У	н180У	Согласовано	:3У70		
			Согласовано	:3У1029		
268	н180У	н181У	Согласовано	:3У70		
			Согласовано	:3У1026		
269	н181У	н182У	Согласовано	:3У70		
			Согласовано	39:15:133303:1177		
270	н182У	н179У	Согласовано	:3У70		
			Согласовано	39:15:133303:5		
271	н183У	н184У	Согласовано	:3У71		
			Согласовано	39:15:133303:1166		
272	н184У	н185У	Согласовано	:3У71		
			Согласовано	:3У1040		
273	н185У	н186У	Согласовано	:3У71		
			Согласовано	:3У72		
274	н186У	н183У	Согласовано	:3У71		
			Согласовано	39:15:133303:5		
275	н185У	н187У	Согласовано	:3У72		
			Согласовано	:3У1040		
276	н187У	н188У	Согласовано	:3У72		
			Согласовано	:3У1039		
277	н188У	н189У	Согласовано	:3У72		
			Согласовано	:3У73		

**АКТ
СОГЛАСОВАНИЯ МЕСТОПОЛОЖЕНИЯ ГРАНИЦ ЗЕМЕЛЬНЫХ УЧАСТКОВ
ПРИ ВЫПОЛНЕНИИ КОМПЛЕКСНЫХ КАДАСТРОВЫХ РАБОТ**

наименование субъекта Российской Федерации, муниципального образования, населенного пункта, уникальные учетные номера кадастровых кварталов, а также иные сведения, позволяющие определить местоположение территории, на которой выполняются комплексные кадастровые работы

N п/п	Обозначение части (характерной точки) границы		Результат согласования (согласовано/ спорное)	Кадастровые номера или обозначения смежных земельных участков	Сведения о лице, представившем возражения	Реквизиты вступившего в законную силу судебного акта
	от т.	до т.				
1	2	3	4	5	6	7
278	н189У	н186У	Согласовано	:3У72		
			Согласовано	39:15:133303:5		
279	н188У	н190У	Согласовано	:3У73		
			Согласовано	:3У1039		
280	н190У	н191У	Согласовано	:3У73		
			Согласовано	:3У1038		
281	н191У	н192У	Согласовано	:3У73		
			Согласовано	:3У74		
282	н192У	н189У	Согласовано	:3У73		
			Согласовано	39:15:133303:5		
283	н191У	н193У	Согласовано	:3У74		
			Согласовано	:3У1038		
284	н193У	н194У	Согласовано	:3У74		
			Согласовано	:3У1037		
285	н194У	н195У	Согласовано	:3У74		
			Согласовано	:3У75		
286	н195У	н192У	Согласовано	:3У74		
			Согласовано	39:15:133303:5		
287	н194У	н196У	Согласовано	:3У75		
			Согласовано	:3У1037		
288	н196У	н197У	Согласовано	:3У75		
			Согласовано	:3У76		
289	н197У	н195У	Согласовано	:3У75		
			Согласовано	39:15:133303:5		
290	н196У	н198У	Согласовано	:3У76		
			Согласовано	:3У1037		

АКТ
СОГЛАСОВАНИЯ МЕСТОПОЛОЖЕНИЯ ГРАНИЦ ЗЕМЕЛЬНЫХ УЧАСТКОВ
ПРИ ВЫПОЛНЕНИИ КОМПЛЕКСНЫХ КАДАСТРОВЫХ РАБОТ

наименование субъекта Российской Федерации, муниципального образования, населенного пункта, уникальные учетные номера кадастровых кварталов, а также иные сведения, позволяющие определить местоположение территории, на которой выполняются комплексные кадастровые работы

					Всего листов: 313	Лист 23
N п/п	Обозначение части (характерной точки) границы		Результат согласования (согласовано/ спорное)	Кадастровые номера или обозначения смежных земельных участков	Сведения о лице, представившем возражения	Реквизиты вступившего в законную силу судебного акта
	от т.	до т.				
1	2	3	4	5	6	7
291	н198У	н199У	Согласовано	:3У76		
			Согласовано	:3У77		
292	н199У	н197У	Согласовано	:3У76		
			Согласовано	39:15:133303:5		
293	н198У	н200У	Согласовано	:3У77		
			Согласовано	:3У1037		
294	н200У	н201У	Согласовано	:3У77		
			Согласовано	39:15:133303:1241		
295	н201У	н202У	Согласовано	:3У77		
			Согласовано	39:15:133303:1241		
296	н202У	н203У	Согласовано	:3У77		
			Согласовано	39:15:133303:5		
297	н203У	н199У	Согласовано	:3У77		
			Согласовано	39:15:133303:5		
298	н204У	н205У	Согласовано	:3У78		
			Согласовано	:3У550		
299	н205У	н206У	Согласовано	:3У78		
			Согласовано	:3У82		
300	н206У	н207У	Согласовано	:3У78		
			Согласовано	:3У79		
301	н207У	н204У	Согласовано	:3У78		
			Согласовано	39:15:133303:5		
302	н206У	н208У	Согласовано	:3У79		
			Согласовано	:3У82		
303	н208У	н209У	Согласовано	:3У79		
			Согласовано	:3У83		

АКТ
СОГЛАСОВАНИЯ МЕСТОПОЛОЖЕНИЯ ГРАНИЦ ЗЕМЕЛЬНЫХ УЧАСТКОВ
ПРИ ВЫПОЛНЕНИИ КОМПЛЕКСНЫХ КАДАСТРОВЫХ РАБОТ

наименование субъекта Российской Федерации, муниципального образования, населенного пункта, уникальные учетные номера кадастровых кварталов, а также иные сведения, позволяющие определить местоположение территории, на которой выполняются комплексные кадастровые работы

N п/п	Обозначение части (характерной точки) границы		Результат согласования (согласовано/ спорное)	Кадастровые номера или обозначения смежных земельных участков	Сведения о лице, представившем возражения	Реквизиты вступившего в законную силу судебного акта
	от т.	до т.				
1	2	3	4	5	6	7
304	н210У	н207У	Согласовано	:3У79		
			Согласовано	39:15:133303:5		
305	н209У	н210У	Согласовано	:3У79		
306	н213У	92	Согласовано	:3У80		
			Согласовано	39:15:133303:966		
307	92	н214У	Согласовано	:3У80		
			Согласовано	:3У84		
308	н214У	н215У	Согласовано	:3У80		
			Согласовано	:3У81		
309	н215У	н211У	Согласовано	:3У80		
			Согласовано	39:15:133303:5		
310	н211У	н212У	Согласовано	:3У80		
311	н212У	н213У	Согласовано	:3У80		
312	н214У	н216У	Согласовано	:3У81		
			Согласовано	:3У84		
313	н216У	н217У	Согласовано	:3У81		
			Согласовано	:3У85		
314	н217У	—	Согласовано	:3У81		
			Согласовано	:3У86		
315	н217У	н218У	Согласовано	:3У81		
			Согласовано	:3У88		
316	н218У	н215У	Согласовано	:3У81		
			Согласовано	39:15:133303:5		
317	н205У	н219У	Согласовано	:3У82		
			Согласовано	:3У550		

Всего листов: 313

Лист 24

**АКТ
СОГЛАСОВАНИЯ МЕСТОПОЛОЖЕНИЯ ГРАНИЦ ЗЕМЕЛЬНЫХ УЧАСТКОВ
ПРИ ВЫПОЛНЕНИИ КОМПЛЕКСНЫХ КАДАСТРОВЫХ РАБОТ**

наименование субъекта Российской Федерации, муниципального образования, населенного пункта, уникальные учетные номера кадастровых кварталов, а также иные сведения, позволяющие определить местоположение территории, на которой выполняются комплексные кадастровые работы

N п/п	Обозначение части (характерной точки) границы		Результат согласования (согласовано/ спорное)	Кадастровые номера или обозначения смежных земельных участков	Сведения о лице, представившем возражения	Реквизиты вступившего в законную силу судебного акта
	от т.	до т.				
1	2	3	4	5	6	7
318	н219У	н220У	Согласовано	:3У82		
			Согласовано	:3У551		
319	н220У	н221У	Согласовано	:3У82		
			Согласовано	:3У551		
320	н221У	н222У	Согласовано	:3У82		
			Согласовано	39:15:133303:5		
321	н222У	н208У	Согласовано	:3У82		
			Согласовано	:3У83		
322	н222У	94	Согласовано	:3У83		
			Согласовано	39:15:133303:5		
323	94	93	Согласовано	:3У83		
			Согласовано	39:15:133303:966		
324	93	н209У	Согласовано	:3У83		
325	92	91	Согласовано	:3У84		
			Согласовано	39:15:133303:966		
326	91	н223У	Согласовано	:3У84		
			Согласовано	39:15:133303:5		
327	н223У	н216У	Согласовано	:3У84		
			Согласовано	:3У85		
328	н223У	н224У	Согласовано	:3У85		
			Согласовано	39:15:133303:5		
329	н224У	н217У	Согласовано	:3У85		
			Согласовано	:3У86		
330	н217У	—	Согласовано	:3У85		
			Согласовано	:3У88		

АКТ
СОГЛАСОВАНИЯ МЕСТОПОЛОЖЕНИЯ ГРАНИЦ ЗЕМЕЛЬНЫХ УЧАСТКОВ
ПРИ ВЫПОЛНЕНИИ КОМПЛЕКСНЫХ КАДАСТРОВЫХ РАБОТ

наименование субъекта Российской Федерации, муниципального образования, населенного пункта, уникальные учетные номера кадастровых кварталов, а также иные сведения, позволяющие определить местоположение территории, на которой выполняются комплексные кадастровые работы

N п/п	Обозначение части (характерной точки) границы		Результат согласования (согласовано/ спорное)	Кадастровые номера или обозначения смежных земельных участков	Сведения о лице, представившем возражения	Реквизиты вступившего в законную силу судебного акта
	от т.	до т.				
1	2	3	4	5	6	7
331	н224У	н225У	Согласовано	:3У86		
			Согласовано	39:15:133303:5		
332	н225У	н226У	Согласовано	:3У86		
			Согласовано	:3У87		
333	н226У	н227У	Согласовано	:3У86		
			Согласовано	39:15:133303:5		
334	н227У	н228У	Согласовано	:3У86		
			Согласовано	39:15:133303:5		
335	н228У	н217У	Согласовано	:3У86		
			Согласовано	:3У88		
336	н225У	н229У	Согласовано	:3У87		
			Согласовано	39:15:133303:5		
337	н229У	н230У	Согласовано	:3У87		
			Согласовано	39:15:133303:1060		
338	н230У	н226У	Согласовано	:3У87		
			Согласовано	39:15:133303:5		
339	н228У	н231У	Согласовано	:3У88		
			Согласовано	39:15:133303:5		
340	н231У	н218У	Согласовано	:3У88		
			Согласовано	39:15:133303:5		
341	н232У	н233У	Согласовано	:3У89		
			Согласовано	39:15:133303:5		
342	н233У	н234У	Согласовано	:3У89		
			Согласовано	39:15:133303:1060		
343	н234У	—	Согласовано	:3У89		
			Согласовано	:3У90		

**АКТ
СОГЛАСОВАНИЯ МЕСТОПОЛОЖЕНИЯ ГРАНИЦ ЗЕМЕЛЬНЫХ УЧАСТКОВ
ПРИ ВЫПОЛНЕНИИ КОМПЛЕКСНЫХ КАДАСТРОВЫХ РАБОТ**

наименование субъекта Российской Федерации, муниципального образования, населенного пункта, уникальные учетные номера кадастровых кварталов, а также иные сведения, позволяющие определить местоположение территории, на которой выполняются комплексные кадастровые работы

N п/п	Обозначение части (характерной точки) границы		Результат согласования (согласовано/ спорное)	Кадастровые номера или обозначения смежных земельных участков	Сведения о лице, представившем возражения	Реквизиты вступившего в законную силу судебного акта
	от т.	до т.				
1	2	3	4	5	6	7
344	н234У	н235У	Согласовано	:3У89		
			Согласовано	:3У93		
345	н235У	н232У	Согласовано	:3У89		
			Согласовано	39:15:133303:5		
346	н234У	н236У	Согласовано	:3У90		
			Согласовано	39:15:133303:1060		
347	н236У	н237У	Согласовано	:3У90		
			Согласовано	39:15:133303:5		
348	н237У	н238У	Согласовано	:3У90		
			Согласовано	:3У91		
349	н238У	н234У	Согласовано	:3У90		
			Согласовано	:3У93		
350	н238У	—	Согласовано	:3У90		
			Согласовано	:3У94		
351	н238У	—	Согласовано	:3У91		
			Согласовано	:3У93		
352	н237У	н239У	Согласовано	:3У91		
			Согласовано	39:15:133303:5		
353	н240У	н241У	Согласовано	:3У91		
			Согласовано	:3У95		
354	н241У	н238У	Согласовано	:3У91		
			Согласовано	:3У94		
355	н239У	н240У	Согласовано	:3У91		
356	н242У	—	Согласовано	:3У92		
			Согласовано	:3У95		

**АКТ
СОГЛАСОВАНИЯ МЕСТОПОЛОЖЕНИЯ ГРАНИЦ ЗЕМЕЛЬНЫХ УЧАСТКОВ
ПРИ ВЫПОЛНЕНИИ КОМПЛЕКСНЫХ КАДАСТРОВЫХ РАБОТ**

наименование субъекта Российской Федерации, муниципального образования, населенного пункта, уникальные учетные номера кадастровых кварталов, а также иные сведения, позволяющие определить местоположение территории, на которой выполняются комплексные кадастровые работы

					Всего листов: 313	Лист 28
N п/п	Обозначение части (характерной точки) границы		Результат согласования (согласовано/ спорное)	Кадастровые номера или обозначения смежных земельных участков	Сведения о лице, представившем возражения	Реквизиты вступившего в законную силу судебного акта
	от т.	до т.				
1	2	3	4	5	6	7
357	н243У	н244У	Согласовано	:3У92		
			Согласовано	39:15:133303:5		
358	н244У	н245У	Согласовано	:3У92		
			Согласовано	:3У98		
359	н245У	н246У	Согласовано	:3У92		
			Согласовано	:3У97		
360	н246У	н242У	Согласовано	:3У92		
			Согласовано	:3У96		
361	н242У	н243У	Согласовано	:3У92		
362	н234У	—	Согласовано	:3У93		
			Согласовано	39:15:133303:1060		
363	н238У	н247У	Согласовано	:3У93		
			Согласовано	:3У94		
364	н247У	н235У	Согласовано	:3У93		
			Согласовано	39:15:133303:5		
365	н241У	н248У	Согласовано	:3У94		
			Согласовано	:3У95		
366	н248У	н247У	Согласовано	:3У94		
			Согласовано	39:15:133303:5		
367	н242У	н249У	Согласовано	:3У95		
			Согласовано	:3У96		
368	н249У	н248У	Согласовано	:3У95		
			Согласовано	39:15:133303:5		
369	н240У	н242У	Согласовано	:3У95		
370	н246У	н250У	Согласовано	:3У96		
			Согласовано	:3У97		

**АКТ
СОГЛАСОВАНИЯ МЕСТОПОЛОЖЕНИЯ ГРАНИЦ ЗЕМЕЛЬНЫХ УЧАСТКОВ
ПРИ ВЫПОЛНЕНИИ КОМПЛЕКСНЫХ КАДАСТРОВЫХ РАБОТ**

наименование субъекта Российской Федерации, муниципального образования, населенного пункта, уникальные учетные номера кадастровых кварталов, а также иные сведения, позволяющие определить местоположение территории, на которой выполняются комплексные кадастровые работы

					Всего листов: 313	Лист 29
N п/п	Обозначение части (характерной точки) границы		Результат согласования (согласовано/ спорное)	Кадастровые номера или обозначения смежных земельных участков	Сведения о лице, представившем возражения	Реквизиты вступившего в законную силу судебного акта
	от т.	до т.				
1	2	3	4	5	6	7
371	н250У	н249У	Согласовано	:ЗУ96		
			Согласовано	39:15:133303:5		
372	н245У	н251У	Согласовано	:ЗУ97		
			Согласовано	:ЗУ98		
373	н251У	н252У	Согласовано	:ЗУ97		
			Согласовано	:ЗУ99		
374	н252У	н253У	Согласовано	:ЗУ97		
			Согласовано	:ЗУ100		
375	н253У	н250У	Согласовано	:ЗУ97		
			Согласовано	39:15:133303:5		
376	н244У	н254У	Согласовано	:ЗУ98		
			Согласовано	39:15:133303:5		
377	н254У	н251У	Согласовано	:ЗУ98		
			Согласовано	:ЗУ99		
378	н254У	н255У	Согласовано	:ЗУ99		
			Согласовано	39:15:133303:5		
379	н255У	н256У	Согласовано	:ЗУ99		
			Согласовано	:ЗУ101		
380	н256У	н257У	Согласовано	:ЗУ99		
			Согласовано	:ЗУ105		
381	н257У	н252У	Согласовано	:ЗУ99		
			Согласовано	:ЗУ100		
382	н257У	н258У	Согласовано	:ЗУ100		
			Согласовано	:ЗУ105		
383	н258У	н253У	Согласовано	:ЗУ100		
			Согласовано	39:15:133303:5		

АКТ
СОГЛАСОВАНИЯ МЕСТОПОЛОЖЕНИЯ ГРАНИЦ ЗЕМЕЛЬНЫХ УЧАСТКОВ
ПРИ ВЫПОЛНЕНИИ КОМПЛЕКСНЫХ КАДАСТРОВЫХ РАБОТ

наименование субъекта Российской Федерации, муниципального образования, населенного пункта, уникальные учетные номера кадастровых кварталов, а также иные сведения, позволяющие определить местоположение территории, на которой выполняются комплексные кадастровые работы

					Всего листов: 313	Лист 30
N п/п	Обозначение части (характерной точки) границы		Результат согласования (согласовано/ спорное)	Кадастровые номера или обозначения смежных земельных участков	Сведения о лице, представившем возражения	Реквизиты вступившего в законную силу судебного акта
	от т.	до т.				
1	2	3	4	5	6	7
384	н255У	н259У	Согласовано	:ЗУ101		
			Согласовано	39:15:133303:5		
385	н259У	н260У	Согласовано	:ЗУ101		
			Согласовано	:ЗУ102		
386	н260У	н261У	Согласовано	:ЗУ101		
			Согласовано	:ЗУ106		
387	н261У	н256У	Согласовано	:ЗУ101		
			Согласовано	:ЗУ105		
388	н259У	н262У	Согласовано	:ЗУ102		
			Согласовано	39:15:133303:5		
389	н262У	н263У	Согласовано	:ЗУ102		
			Согласовано	:ЗУ103		
390	н263У	н260У	Согласовано	:ЗУ102		
			Согласовано	:ЗУ106		
391	н263У	—	Согласовано	:ЗУ102		
			Согласовано	:ЗУ107		
392	н263У	—	Согласовано	:ЗУ103		
			Согласовано	:ЗУ106		
393	н262У	н264У	Согласовано	:ЗУ103		
			Согласовано	39:15:133303:5		
394	н264У	н265У	Согласовано	:ЗУ103		
			Согласовано	:ЗУ104		
395	н265У	н266У	Согласовано	:ЗУ103		
			Согласовано	:ЗУ108		
396	н266У	н263У	Согласовано	:ЗУ103		
			Согласовано	:ЗУ107		

АКТ
СОГЛАСОВАНИЯ МЕСТОПОЛОЖЕНИЯ ГРАНИЦ ЗЕМЕЛЬНЫХ УЧАСТКОВ
ПРИ ВЫПОЛНЕНИИ КОМПЛЕКСНЫХ КАДАСТРОВЫХ РАБОТ

наименование субъекта Российской Федерации, муниципального образования, населенного пункта, уникальные учетные номера кадастровых кварталов, а также иные сведения, позволяющие определить местоположение территории, на которой выполняются комплексные кадастровые работы

N п/п	Обозначение части (характерной точки) границы		Результат согласования (согласовано/ спорное)	Кадастровые номера или обозначения смежных земельных участков	Сведения о лице, представившем возражения	Реквизиты вступившего в законную силу судебного акта
	от т.	до т.				
1	2	3	4	5	6	7
397	н264У	н267У	Согласовано	:ЗУ104		
			Согласовано	39:15:133303:5		
398	н267У	н268У	Согласовано	:ЗУ104		
			Согласовано	:ЗУ109		
399	н268У	н265У	Согласовано	:ЗУ104		
			Согласовано	:ЗУ108		
400	н261У	н269У	Согласовано	:ЗУ105		
			Согласовано	:ЗУ106		
401	н269У	н258У	Согласовано	:ЗУ105		
			Согласовано	39:15:133303:5		
402	н263У	н270У	Согласовано	:ЗУ106		
			Согласовано	:ЗУ107		
403	н270У	н269У	Согласовано	:ЗУ106		
			Согласовано	39:15:133303:5		
404	н266У	н271У	Согласовано	:ЗУ107		
			Согласовано	:ЗУ108		
405	н271У	н270У	Согласовано	:ЗУ107		
			Согласовано	39:15:133303:5		
406	н268У	—	Согласовано	:ЗУ108		
			Согласовано	:ЗУ109		
407	н272У	н271У	Согласовано	:ЗУ108		
			Согласовано	39:15:133303:5		
408	н268У	н272У	Согласовано	:ЗУ108		
409	н267У	н273У	Согласовано	:ЗУ109		
			Согласовано	39:15:133303:5		

Всего листов: 313

Лист 31

АКТ
СОГЛАСОВАНИЯ МЕСТОПОЛОЖЕНИЯ ГРАНИЦ ЗЕМЕЛЬНЫХ УЧАСТКОВ
ПРИ ВЫПОЛНЕНИИ КОМПЛЕКСНЫХ КАДАСТРОВЫХ РАБОТ

наименование субъекта Российской Федерации, муниципального образования, населенного пункта, уникальные учетные номера кадастровых кварталов, а также иные сведения, позволяющие определить местоположение территории, на которой выполняются комплексные кадастровые работы

N п/п	Обозначение части (характерной точки) границы		Результат согласования (согласовано/ спорное)	Кадастровые номера или обозначения смежных земельных участков	Сведения о лице, представившем возражения	Реквизиты вступившего в законную силу судебного акта
	от т.	до т.				
1	2	3	4	5	6	7
410	н273У	н274У	Согласовано	:ЗУ109		
			Согласовано	:ЗУ110		
411	н274У	—	Согласовано	:ЗУ109		
			Согласовано	:ЗУ113		
412	н274У	н268У	Согласовано	:ЗУ109		
413	н273У	н275У	Согласовано	:ЗУ110		
			Согласовано	39:15:133303:5		
414	н275У	н276У	Согласовано	:ЗУ110		
			Согласовано	:ЗУ111		
415	н276У	н274У	Согласовано	:ЗУ110		
			Согласовано	:ЗУ113		
416	н276У	—	Согласовано	:ЗУ110		
			Согласовано	:ЗУ114		
417	н276У	—	Согласовано	:ЗУ111		
			Согласовано	:ЗУ113		
418	н275У	н277У	Согласовано	:ЗУ111		
			Согласовано	39:15:133303:5		
419	н277У	н278У	Согласовано	:ЗУ111		
			Согласовано	:ЗУ112		
420	н278У	н276У	Согласовано	:ЗУ111		
			Согласовано	:ЗУ114		
421	н278У	—	Согласовано	:ЗУ111		
			Согласовано	:ЗУ115		
422	н278У	—	Согласовано	:ЗУ112		
			Согласовано	:ЗУ114		

Всего листов: 313

Лист 32

**АКТ
СОГЛАСОВАНИЯ МЕСТОПОЛОЖЕНИЯ ГРАНИЦ ЗЕМЕЛЬНЫХ УЧАСТКОВ
ПРИ ВЫПОЛНЕНИИ КОМПЛЕКСНЫХ КАДАСТРОВЫХ РАБОТ**

наименование субъекта Российской Федерации, муниципального образования, населенного пункта, уникальные учетные номера кадастровых кварталов, а также иные сведения, позволяющие определить местоположение территории, на которой выполняются комплексные кадастровые работы

N п/п	Обозначение части (характерной точки) границы		Результат согласования (согласовано/ спорное)	Кадастровые номера или обозначения смежных земельных участков	Сведения о лице, представившем возражения	Реквизиты вступившего в законную силу судебного акта
	от т.	до т.				
1	2	3	4	5	6	7
423	н277У	н279У	Согласовано	:ЗУ112		
			Согласовано	39:15:133303:5		
424	н279У	н280У	Согласовано	:ЗУ112		
			Согласовано	:ЗУ116		
425	н280У	н281У	Согласовано	:ЗУ112		
			Согласовано	:ЗУ120		
426	н281У	н278У	Согласовано	:ЗУ112		
			Согласовано	:ЗУ115		
427	н276У	н283У	Согласовано	:ЗУ113		
			Согласовано	:ЗУ114		
428	н283У	н282У	Согласовано	:ЗУ113		
			Согласовано	39:15:133303:5		
429	н282У	н274У	Согласовано	:ЗУ113		
430	н278У	н284У	Согласовано	:ЗУ114		
			Согласовано	:ЗУ115		
431	н284У	н283У	Согласовано	:ЗУ114		
			Согласовано	39:15:133303:5		
432	н281У	н285У	Согласовано	:ЗУ115		
			Согласовано	:ЗУ120		
433	н285У	н284У	Согласовано	:ЗУ115		
			Согласовано	39:15:133303:5		
434	н279У	н286У	Согласовано	:ЗУ116		
			Согласовано	39:15:133303:5		
435	н286У	н287У	Согласовано	:ЗУ116		
			Согласовано	:ЗУ117		

**АКТ
СОГЛАСОВАНИЯ МЕСТОПОЛОЖЕНИЯ ГРАНИЦ ЗЕМЕЛЬНЫХ УЧАСТКОВ
ПРИ ВЫПОЛНЕНИИ КОМПЛЕКСНЫХ КАДАСТРОВЫХ РАБОТ**

наименование субъекта Российской Федерации, муниципального образования, населенного пункта, уникальные учетные номера кадастровых кварталов, а также иные сведения, позволяющие определить местоположение территории, на которой выполняются комплексные кадастровые работы

N п/п	Обозначение части (характерной точки) границы		Результат согласования (согласовано/ спорное)	Кадастровые номера или обозначения смежных земельных участков	Сведения о лице, представившем возражения	Реквизиты вступившего в законную силу судебного акта
	от т.	до т.				
1	2	3	4	5	6	7
436	н287У	н288У	Согласовано	:ЗУ116		
			Согласовано	:ЗУ119		
437	н288У	н280У	Согласовано	:ЗУ116		
			Согласовано	:ЗУ120		
438	н286У	н289У	Согласовано	:ЗУ117		
			Согласовано	39:15:133303:5		
439	н289У	н290У	Согласовано	:ЗУ117		
			Согласовано	:ЗУ118		
440	н290У	н287У	Согласовано	:ЗУ117		
			Согласовано	:ЗУ119		
441	н290У	—	Согласовано	:ЗУ117		
			Согласовано	39:15:133303:998		
442	н290У	—	Согласовано	:ЗУ118		
			Согласовано	:ЗУ119		
443	н289У	н291У	Согласовано	:ЗУ118		
			Согласовано	39:15:133303:5		
444	н291У	н292У	Согласовано	:ЗУ118		
			Согласовано	39:15:133303:5		
445	н292У	н290У	Согласовано	:ЗУ118		
			Согласовано	39:15:133303:998		
446	н293У	н288У	Согласовано	:ЗУ119		
			Согласовано	:ЗУ120		
447	н290У	н294У	Согласовано	:ЗУ119		
			Согласовано	39:15:133303:998		
448	н294У	н293У	Согласовано	:ЗУ119		
			Согласовано	39:15:133303:5		

АКТ
СОГЛАСОВАНИЯ МЕСТОПОЛОЖЕНИЯ ГРАНИЦ ЗЕМЕЛЬНЫХ УЧАСТКОВ
ПРИ ВЫПОЛНЕНИИ КОМПЛЕКСНЫХ КАДАСТРОВЫХ РАБОТ

наименование субъекта Российской Федерации, муниципального образования, населенного пункта, уникальные учетные номера кадастровых кварталов, а также иные сведения, позволяющие определить местоположение территории, на которой выполняются комплексные кадастровые работы

					Всего листов: 313	Лист 35
N п/п	Обозначение части (характерной точки) границы		Результат согласования (согласовано/ спорное)	Кадастровые номера или обозначения смежных земельных участков	Сведения о лице, представившем возражения	Реквизиты вступившего в законную силу судебного акта
	от т.	до т.				
1	2	3	4	5	6	7
449	н293У	н285У	Согласовано	:3У120		
			Согласовано	39:15:133303:5		
450	н295У	н296У	Согласовано	:3У121		
			Согласовано	39:15:133303:5		
451	н296У	н297У	Согласовано	:3У121		
			Согласовано	39:15:133303:5		
452	н297У	н298У	Согласовано	:3У121		
			Согласовано	:3У210		
453	н298У	н295У	Согласовано	:3У121		
			Согласовано	:3У207		
454	н299У	н300У	Согласовано	:3У122		
			Согласовано	39:15:133303:5		
455	н300У	н301У	Согласовано	:3У122		
			Согласовано	39:15:133303:1028		
456	н301У	н302У	Согласовано	:3У122		
			Согласовано	39:15:133303:1230		
457	н302У	н303У	Согласовано	:3У122		
			Согласовано	:3У123		
458	н303У	н299У	Согласовано	:3У122		
			Согласовано	39:15:133303:5		
459	н302У	н304У	Согласовано	:3У123		
			Согласовано	39:15:133303:1230		
460	н304У	н305У	Согласовано	:3У123		
			Согласовано	:3У124		
461	н305У	н303У	Согласовано	:3У123		
			Согласовано	39:15:133303:5		

АКТ
СОГЛАСОВАНИЯ МЕСТОПОЛОЖЕНИЯ ГРАНИЦ ЗЕМЕЛЬНЫХ УЧАСТКОВ
ПРИ ВЫПОЛНЕНИИ КОМПЛЕКСНЫХ КАДАСТРОВЫХ РАБОТ

наименование субъекта Российской Федерации, муниципального образования, населенного пункта, уникальные учетные номера кадастровых кварталов, а также иные сведения, позволяющие определить местоположение территории, на которой выполняются комплексные кадастровые работы

					Всего листов: 313	Лист 36
N п/п	Обозначение части (характерной точки) границы		Результат согласования (согласовано/ спорное)	Кадастровые номера или обозначения смежных земельных участков	Сведения о лице, представившем возражения	Реквизиты вступившего в законную силу судебного акта
	от т.	до т.				
1	2	3	4	5	6	7
462	н306У	н307У	Согласовано	:3У124		
			Согласовано	:3У126		
463	н307У	н305У	Согласовано	:3У124		
			Согласовано	39:15:133303:5		
464	н304У	н308У	Согласовано	:3У124		
			Согласовано	39:15:133303:1230		
465	н308У	н306У	Согласовано	:3У124		
			Согласовано	:3У125		
466	н309У	н310У	Согласовано	:3У125		
			Согласовано	:3У407		
467	н310У	н306У	Согласовано	:3У125		
			Согласовано	:3У126		
468	н308У	н311У	Согласовано	:3У125		
			Согласовано	39:15:133303:1230		
469	н311У	н309У	Согласовано	:3У125		
			Согласовано	39:15:133303:5		
470	н312У	н313У	Согласовано	:3У126		
			Согласовано	:3У127		
471	н312У	—	Согласовано	:3У126		
			Согласовано	:3У128		
472	н313У	н307У	Согласовано	:3У126		
			Согласовано	39:15:133303:5		
473	н310У	н312У	Согласовано	:3У126		
			Согласовано	:3У407		
474	н314У	—	Согласовано	:3У127		
			Согласовано	:3У129		

**АКТ
СОГЛАСОВАНИЯ МЕСТОПОЛОЖЕНИЯ ГРАНИЦ ЗЕМЕЛЬНЫХ УЧАСТКОВ
ПРИ ВЫПОЛНЕНИИ КОМПЛЕКСНЫХ КАДАСТРОВЫХ РАБОТ**

наименование субъекта Российской Федерации, муниципального образования, населенного пункта, уникальные учетные номера кадастровых кварталов, а также иные сведения, позволяющие определить местоположение территории, на которой выполняются комплексные кадастровые работы

N п/п	Обозначение части (характерной точки) границы		Результат согласования (согласовано/ спорное)	Кадастровые номера или обозначения смежных земельных участков	Сведения о лице, представившем возражения	Реквизиты вступившего в законную силу судебного акта
	от т.	до т.				
1	2	3	4	5	6	7
475	н314У	н315У	Согласовано	:ЗУ127		
			Согласовано	:ЗУ130		
476	н315У	н313У	Согласовано	:ЗУ127		
			Согласовано	39:15:133303:5		
477	н312У	н314У	Согласовано	:ЗУ127		
			Согласовано	:ЗУ128		
478	н312У	—	Согласовано	:ЗУ127		
			Согласовано	:ЗУ407		
479	н316У	н314У	Согласовано	:ЗУ128		
			Согласовано	:ЗУ129		
480	н314У	—	Согласовано	:ЗУ128		
			Согласовано	:ЗУ130		
481	н312У	н317У	Согласовано	:ЗУ128		
			Согласовано	:ЗУ407		
482	н317У	н316У	Согласовано	:ЗУ128		
			Согласовано	39:15:133303:5		
483	н318У	н319У	Согласовано	:ЗУ129		
			Согласовано	:ЗУ132		
484	н319У	н320У	Согласовано	:ЗУ129		
			Согласовано	:ЗУ130		
485	н319У	—	Согласовано	:ЗУ129		
			Согласовано	:ЗУ131		
486	н320У	н314У	Согласовано	:ЗУ129		
			Согласовано	:ЗУ130		
487	н316У	н318У	Согласовано	:ЗУ129		
			Согласовано	39:15:133303:5		

**АКТ
СОГЛАСОВАНИЯ МЕСТОПОЛОЖЕНИЯ ГРАНИЦ ЗЕМЕЛЬНЫХ УЧАСТКОВ
ПРИ ВЫПОЛНЕНИИ КОМПЛЕКСНЫХ КАДАСТРОВЫХ РАБОТ**

наименование субъекта Российской Федерации, муниципального образования, населенного пункта, уникальные учетные номера кадастровых кварталов, а также иные сведения, позволяющие определить местоположение территории, на которой выполняются комплексные кадастровые работы

N п/п	Обозначение части (характерной точки) границы		Результат согласования (согласовано/ спорное)	Кадастровые номера или обозначения смежных земельных участков	Сведения о лице, представившем возражения	Реквизиты вступившего в законную силу судебного акта
	от т.	до т.				
1	2	3	4	5	6	7
488	н319У	н321У	Согласовано	:ЗУ130		
			Согласовано	:ЗУ131		
489	н319У	—	Согласовано	:ЗУ130		
			Согласовано	:ЗУ132		
490	н321У	н315У	Согласовано	:ЗУ130		
			Согласовано	39:15:133303:5		
491	н322У	н323У	Согласовано	:ЗУ131		
			Согласовано	:ЗУ133		
492	н323У	н321У	Согласовано	:ЗУ131		
			Согласовано	39:15:133303:5		
493	н319У	н322У	Согласовано	:ЗУ131		
			Согласовано	:ЗУ132		
494	н324У	н325У	Согласовано	:ЗУ132		
			Согласовано	:ЗУ134		
495	н325У	н322У	Согласовано	:ЗУ132		
			Согласовано	:ЗУ133		
496	н318У	н324У	Согласовано	:ЗУ132		
			Согласовано	39:15:133303:5		
497	н326У	н327У	Согласовано	:ЗУ133		
			Согласовано	:ЗУ135		
498	н327У	н323У	Согласовано	:ЗУ133		
			Согласовано	39:15:133303:5		
499	н325У	н326У	Согласовано	:ЗУ133		
			Согласовано	:ЗУ134		
500	н326У	—	Согласовано	:ЗУ134		
			Согласовано	:ЗУ135		

АКТ
СОГЛАСОВАНИЯ МЕСТОПОЛОЖЕНИЯ ГРАНИЦ ЗЕМЕЛЬНЫХ УЧАСТКОВ
ПРИ ВЫПОЛНЕНИИ КОМПЛЕКСНЫХ КАДАСТРОВЫХ РАБОТ

наименование субъекта Российской Федерации, муниципального образования, населенного пункта, уникальные учетные номера кадастровых кварталов, а также иные сведения, позволяющие определить местоположение территории, на которой выполняются комплексные кадастровые работы

N п/п	Обозначение части (характерной точки) границы		Результат согласования (согласовано/ спорное)	Кадастровые номера или обозначения смежных земельных участков	Сведения о лице, представившем возражения	Реквизиты вступившего в законную силу судебного акта
	от т.	до т.				
1	2	3	4	5	6	7
501	н324У	н328У	Согласовано	:ЗУ134		
			Согласовано	39:15:133303:5		
502	н328У	н326У	Согласовано	:ЗУ134		
503	н329У	н330У	Согласовано	:ЗУ135		
			Согласовано	:ЗУ136		
504	н329У	—	Согласовано	:ЗУ135		
			Согласовано	:ЗУ137		
505	н330У	н327У	Согласовано	:ЗУ135		
			Согласовано	39:15:133303:5		
506	н326У	н329У	Согласовано	:ЗУ135		
507	н331У	н332У	Согласовано	:ЗУ136		
			Согласовано	:ЗУ138		
508	н332У	н330У	Согласовано	:ЗУ136		
			Согласовано	39:15:133303:5		
509	н329У	н331У	Согласовано	:ЗУ136		
			Согласовано	:ЗУ137		
510	н333У	н334У	Согласовано	:ЗУ137		
			Согласовано	:ЗУ139		
511	н334У	н331У	Согласовано	:ЗУ137		
			Согласовано	:ЗУ138		
512	н335У	н333У	Согласовано	:ЗУ137		
			Согласовано	39:15:133303:5		
513	н329У	н335У	Согласовано	:ЗУ137		
514	н336У	н337У	Согласовано	:ЗУ138		
			Согласовано	:ЗУ140		

**АКТ
СОГЛАСОВАНИЯ МЕСТОПОЛОЖЕНИЯ ГРАНИЦ ЗЕМЕЛЬНЫХ УЧАСТКОВ
ПРИ ВЫПОЛНЕНИИ КОМПЛЕКСНЫХ КАДАСТРОВЫХ РАБОТ**

наименование субъекта Российской Федерации, муниципального образования, населенного пункта, уникальные учетные номера кадастровых кварталов, а также иные сведения, позволяющие определить местоположение территории, на которой выполняются комплексные кадастровые работы

N п/п	Обозначение части (характерной точки) границы		Результат согласования (согласовано/ спорное)	Кадастровые номера или обозначения смежных земельных участков	Сведения о лице, представившем возражения	Реквизиты вступившего в законную силу судебного акта
	от т.	до т.				
1	2	3	4	5	6	7
515	н336У	—	Согласовано	:ЗУ138		
			Согласовано	:ЗУ141		
516	н337У	н332У	Согласовано	:ЗУ138		
			Согласовано	39:15:133303:5		
517	н334У	н336У	Согласовано	:ЗУ138		
			Согласовано	:ЗУ139		
518	н338У	н336У	Согласовано	:ЗУ139		
			Согласовано	:ЗУ141		
519	н336У	—	Согласовано	:ЗУ139		
			Согласовано	:ЗУ140		
520	н333У	н338У	Согласовано	:ЗУ139		
			Согласовано	39:15:133303:5		
521	н339У	—	Согласовано	:ЗУ140		
			Согласовано	:ЗУ142		
522	н340У	н337У	Согласовано	:ЗУ140		
			Согласовано	39:15:133303:5		
523	н336У	н339У	Согласовано	:ЗУ140		
			Согласовано	:ЗУ141		
524	н339У	н340У	Согласовано	:ЗУ140		
525	н341У	н339У	Согласовано	:ЗУ141		
			Согласовано	:ЗУ142		
526	н338У	н341У	Согласовано	:ЗУ141		
			Согласовано	39:15:133303:5		
527	н342У	н343У	Согласовано	:ЗУ142		
			Согласовано	:ЗУ143		

Всего листов: 313

Лист 40

АКТ
СОГЛАСОВАНИЯ МЕСТОПОЛОЖЕНИЯ ГРАНИЦ ЗЕМЕЛЬНЫХ УЧАСТКОВ
ПРИ ВЫПОЛНЕНИИ КОМПЛЕКСНЫХ КАДАСТРОВЫХ РАБОТ

наименование субъекта Российской Федерации, муниципального образования, населенного пункта, уникальные учетные номера кадастровых кварталов, а также иные сведения, позволяющие определить местоположение территории, на которой выполняются комплексные кадастровые работы

N п/п	Обозначение части (характерной точки) границы		Результат согласования (согласовано/ спорное)	Кадастровые номера или обозначения смежных земельных участков	Сведения о лице, представившем возражения	Реквизиты вступившего в законную силу судебного акта
	от т.	до т.				
1	2	3	4	5	6	7
528	н341У	н342У	Согласовано	:ЗУ142		
			Согласовано	39:15:133303:5		
529	н343У	н339У	Согласовано	:ЗУ142		
530	н344У	н345У	Согласовано	:ЗУ143		
			Согласовано	:ЗУ144		
531	н345У	н346У	Согласовано	:ЗУ143		
			Согласовано	:ЗУ144		
532	н346У	н347У	Согласовано	:ЗУ143		
			Согласовано	:ЗУ145		
533	н342У	н344У	Согласовано	:ЗУ143		
			Согласовано	39:15:133303:5		
534	н347У	н348У	Согласовано	:ЗУ143		
535	н348У	н343У	Согласовано	:ЗУ143		
536	н349У	н350У	Согласовано	:ЗУ144		
			Согласовано	:ЗУ147		
537	н350У	н346У	Согласовано	:ЗУ144		
			Согласовано	:ЗУ145		
538	н344У	н349У	Согласовано	:ЗУ144		
			Согласовано	39:15:133303:5		
539	н351У	н352У	Согласовано	:ЗУ145		
			Согласовано	:ЗУ146		
540	н352У	н353У	Согласовано	:ЗУ145		
			Согласовано	:ЗУ146		
541	н353У	н354У	Согласовано	:ЗУ145		
			Согласовано	39:15:133303:5		

АКТ
СОГЛАСОВАНИЯ МЕСТОПОЛОЖЕНИЯ ГРАНИЦ ЗЕМЕЛЬНЫХ УЧАСТКОВ
ПРИ ВЫПОЛНЕНИИ КОМПЛЕКСНЫХ КАДАСТРОВЫХ РАБОТ

наименование субъекта Российской Федерации, муниципального образования, населенного пункта, уникальные учетные номера кадастровых кварталов, а также иные сведения, позволяющие определить местоположение территории, на которой выполняются комплексные кадастровые работы

N п/п	Обозначение части (характерной точки) границы		Результат согласования (согласовано/ спорное)	Кадастровые номера или обозначения смежных земельных участков	Сведения о лице, представившем возражения	Реквизиты вступившего в законную силу судебного акта
	от т.	до т.				
1	2	3	4	5	6	7
542	н350У	н351У	Согласовано	:3У145		
			Согласовано	:3У147		
543	н354У	н347У	Согласовано	:3У145		
544	н355У	н356У	Согласовано	:3У146		
			Согласовано	:3У148		
545	н355У	—	Согласовано	:3У146		
			Согласовано	:3У149		
546	н356У	н353У	Согласовано	:3У146		
			Согласовано	39:15:133303:5		
547	н351У	н355У	Согласовано	:3У146		
			Согласовано	:3У147		
548	н355У	—	Согласовано	:3У147		
			Согласовано	:3У148		
549	н349У	н357У	Согласовано	:3У147		
			Согласовано	39:15:133303:5		
550	н357У	н355У	Согласовано	:3У147		
			Согласовано	:3У149		
551	н358У	н359У	Согласовано	:3У148		
			Согласовано	:3У150		
552	н359У	н356У	Согласовано	:3У148		
			Согласовано	39:15:133303:5		
553	н355У	н360У	Согласовано	:3У148		
			Согласовано	:3У149		
554	н360У	н358У	Согласовано	:3У148		
			Согласовано	:3У151		

Всего листов: 313

Лист 42

АКТ
СОГЛАСОВАНИЯ МЕСТОПОЛОЖЕНИЯ ГРАНИЦ ЗЕМЕЛЬНЫХ УЧАСТКОВ
ПРИ ВЫПОЛНЕНИИ КОМПЛЕКСНЫХ КАДАСТРОВЫХ РАБОТ

наименование субъекта Российской Федерации, муниципального образования, населенного пункта, уникальные учетные номера кадастровых кварталов, а также иные сведения, позволяющие определить местоположение территории, на которой выполняются комплексные кадастровые работы

					Всего листов: 313	Лист 43
N п/п	Обозначение части (характерной точки) границы		Результат согласования (согласовано/ спорное)	Кадастровые номера или обозначения смежных земельных участков	Сведения о лице, представившем возражения	Реквизиты вступившего в законную силу судебного акта
	от т.	до т.				
1	2	3	4	5	6	7
555	н361У	н360У	Согласовано	:ЗУ149		
			Согласовано	:ЗУ151		
556	н357У	н361У	Согласовано	:ЗУ149		
			Согласовано	39:15:133303:5		
557	н362У	н363У	Согласовано	:ЗУ150		
			Согласовано	:ЗУ152		
558	н362У	—	Согласовано	:ЗУ150		
			Согласовано	:ЗУ153		
559	н363У	н359У	Согласовано	:ЗУ150		
			Согласовано	39:15:133303:5		
560	н358У	н362У	Согласовано	:ЗУ150		
			Согласовано	:ЗУ151		
561	н364У	н362У	Согласовано	:ЗУ151		
			Согласовано	:ЗУ153		
562	н362У	—	Согласовано	:ЗУ151		
			Согласовано	:ЗУ152		
563	н361У	н364У	Согласовано	:ЗУ151		
			Согласовано	39:15:133303:5		
564	н365У	н366У	Согласовано	:ЗУ152		
			Согласовано	:ЗУ154		
565	н365У	—	Согласовано	:ЗУ152		
			Согласовано	:ЗУ155		
566	н366У	н363У	Согласовано	:ЗУ152		
			Согласовано	39:15:133303:5		
567	н362У	н367У	Согласовано	:ЗУ152		
			Согласовано	:ЗУ153		

АКТ
СОГЛАСОВАНИЯ МЕСТОПОЛОЖЕНИЯ ГРАНИЦ ЗЕМЕЛЬНЫХ УЧАСТКОВ
ПРИ ВЫПОЛНЕНИИ КОМПЛЕКСНЫХ КАДАСТРОВЫХ РАБОТ

наименование субъекта Российской Федерации, муниципального образования, населенного пункта, уникальные учетные номера кадастровых кварталов, а также иные сведения, позволяющие определить местоположение территории, на которой выполняются комплексные кадастровые работы

N п/п	Обозначение части (характерной точки) границы		Результат согласования (согласовано/ спорное)	Кадастровые номера или обозначения смежных земельных участков	Сведения о лице, представившем возражения	Реквизиты вступившего в законную силу судебного акта
	от т.	до т.				
1	2	3	4	5	6	7
568	н367У	н365У	Согласовано	:ЗУ152		
			Согласовано	:ЗУ153		
569	н368У	н365У	Согласовано	:ЗУ153		
			Согласовано	:ЗУ155		
570	н365У	—	Согласовано	:ЗУ153		
			Согласовано	:ЗУ154		
571	н364У	н368У	Согласовано	:ЗУ153		
			Согласовано	39:15:133303:5		
572	н369У	—	Согласовано	:ЗУ154		
			Согласовано	:ЗУ156		
573	н369У	н370У	Согласовано	:ЗУ154		
			Согласовано	:ЗУ157		
574	н370У	н366У	Согласовано	:ЗУ154		
			Согласовано	39:15:133303:5		
575	н365У	н369У	Согласовано	:ЗУ154		
			Согласовано	:ЗУ155		
576	н371У	н369У	Согласовано	:ЗУ155		
			Согласовано	:ЗУ156		
577	н369У	—	Согласовано	:ЗУ155		
			Согласовано	:ЗУ157		
578	н368У	н371У	Согласовано	:ЗУ155		
			Согласовано	39:15:133303:5		
579	н372У	н373У	Согласовано	:ЗУ156		
			Согласовано	:ЗУ162		
580	н373У	н369У	Согласовано	:ЗУ156		
			Согласовано	:ЗУ157		

АКТ
СОГЛАСОВАНИЯ МЕСТОПОЛОЖЕНИЯ ГРАНИЦ ЗЕМЕЛЬНЫХ УЧАСТКОВ
ПРИ ВЫПОЛНЕНИИ КОМПЛЕКСНЫХ КАДАСТРОВЫХ РАБОТ

наименование субъекта Российской Федерации, муниципального образования, населенного пункта, уникальные учетные номера кадастровых кварталов, а также иные сведения, позволяющие определить местоположение территории, на которой выполняются комплексные кадастровые работы

					Всего листов: 313	Лист 45
N п/п	Обозначение части (характерной точки) границы		Результат согласования (согласовано/ спорное)	Кадастровые номера или обозначения смежных земельных участков	Сведения о лице, представившем возражения	Реквизиты вступившего в законную силу судебного акта
	от т.	до т.				
1	2	3	4	5	6	7
581	н373У	—	Согласовано	:3У156		
			Согласовано	:3У158		
582	н371У	н372У	Согласовано	:3У156		
			Согласовано	39:15:133303:5		
583	н373У	н374У	Согласовано	:3У157		
			Согласовано	:3У158		
584	н373У	—	Согласовано	:3У157		
			Согласовано	:3У162		
585	н374У	н370У	Согласовано	:3У157		
			Согласовано	39:15:133303:5		
586	н375У	—	Согласовано	:3У158		
			Согласовано	:3У161		
587	н375У	н376У	Согласовано	:3У158		
			Согласовано	39:15:133303:1073		
588	н376У	н374У	Согласовано	:3У158		
			Согласовано	39:15:133303:5		
589	н373У	н375У	Согласовано	:3У158		
			Согласовано	:3У162		
590	н377У	—	Согласовано	:3У159		
			Согласовано	:3У163		
591	н377У	н378У	Согласовано	:3У159		
			Согласовано	:3У164		
592	н378У	н379У	Согласовано	:3У159		
			Согласовано	39:15:133303:5		
593	н379У	н380У	Согласовано	:3У159		
			Согласовано	39:15:133303:1073		

АКТ
СОГЛАСОВАНИЯ МЕСТОПОЛОЖЕНИЯ ГРАНИЦ ЗЕМЕЛЬНЫХ УЧАСТКОВ
ПРИ ВЫПОЛНЕНИИ КОМПЛЕКСНЫХ КАДАСТРОВЫХ РАБОТ

наименование субъекта Российской Федерации, муниципального образования, населенного пункта, уникальные учетные номера кадастровых кварталов, а также иные сведения, позволяющие определить местоположение территории, на которой выполняются комплексные кадастровые работы

N п/п	Обозначение части (характерной точки) границы		Результат согласования (согласовано/ спорное)	Кадастровые номера или обозначения смежных земельных участков	Сведения о лице, представившем возражения	Реквизиты вступившего в законную силу судебного акта
	от т.	до т.				
1	2	3	4	5	6	7
594	н380У	н377У	Согласовано	:ЗУ159		
			Согласовано	:ЗУ160		
595	н380У	—	Согласовано	:ЗУ159		
			Согласовано	:ЗУ161		
596	н381У	н377У	Согласовано	:ЗУ160		
			Согласовано	:ЗУ163		
597	н377У	—	Согласовано	:ЗУ160		
			Согласовано	:ЗУ164		
598	н380У	н382У	Согласовано	:ЗУ160		
			Согласовано	:ЗУ161		
599	н380У	—	Согласовано	:ЗУ160		
			Согласовано	39:15:133303:1073		
600	н382У	н381У	Согласовано	:ЗУ160		
			Согласовано	39:15:133303:5		
601	н380У	н375У	Согласовано	:ЗУ161		
			Согласовано	39:15:133303:1073		
602	н375У	н383У	Согласовано	:ЗУ161		
			Согласовано	:ЗУ162		
603	н383У	н382У	Согласовано	:ЗУ161		
			Согласовано	39:15:133303:5		
604	н375У	—	Согласовано	:ЗУ162		
			Согласовано	39:15:133303:1073		
605	н372У	н383У	Согласовано	:ЗУ162		
			Согласовано	39:15:133303:5		
606	н384У	н385У	Согласовано	:ЗУ163		
			Согласовано	:ЗУ166		

АКТ
СОГЛАСОВАНИЯ МЕСТОПОЛОЖЕНИЯ ГРАНИЦ ЗЕМЕЛЬНЫХ УЧАСТКОВ
ПРИ ВЫПОЛНЕНИИ КОМПЛЕКСНЫХ КАДАСТРОВЫХ РАБОТ

наименование субъекта Российской Федерации, муниципального образования, населенного пункта, уникальные учетные номера кадастровых кварталов, а также иные сведения, позволяющие определить местоположение территории, на которой выполняются комплексные кадастровые работы

N п/п	Обозначение части (характерной точки) границы		Результат согласования (согласовано/ спорное)	Кадастровые номера или обозначения смежных земельных участков	Сведения о лице, представившем возражения	Реквизиты вступившего в законную силу судебного акта
	от т.	до т.				
1	2	3	4	5	6	7
607	н385У	н377У	Согласовано	:ЗУ163		
			Согласовано	:ЗУ164		
608	н381У	н384У	Согласовано	:ЗУ163		
			Согласовано	39:15:133303:5		
609	н386У	н387У	Согласовано	:ЗУ164		
			Согласовано	:ЗУ165		
610	н387У	н378У	Согласовано	:ЗУ164		
			Согласовано	39:15:133303:5		
611	н385У	н386У	Согласовано	:ЗУ164		
			Согласовано	:ЗУ166		
612	н388У	н389У	Согласовано	:ЗУ165		
			Согласовано	:ЗУ168		
613	н389У	н387У	Согласовано	:ЗУ165		
			Согласовано	39:15:133303:5		
614	н386У	н390У	Согласовано	:ЗУ165		
			Согласовано	:ЗУ166		
615	н390У	н388У	Согласовано	:ЗУ165		
			Согласовано	:ЗУ166		
616	н391У	н392У	Согласовано	:ЗУ166		
			Согласовано	:ЗУ167		
617	н392У	н388У	Согласовано	:ЗУ166		
			Согласовано	:ЗУ168		
618	н384У	н391У	Согласовано	:ЗУ166		
			Согласовано	39:15:133303:5		
619	н393У	н394У	Согласовано	:ЗУ167		
			Согласовано	:ЗУ561		

АКТ
СОГЛАСОВАНИЯ МЕСТОПОЛОЖЕНИЯ ГРАНИЦ ЗЕМЕЛЬНЫХ УЧАСТКОВ
ПРИ ВЫПОЛНЕНИИ КОМПЛЕКСНЫХ КАДАСТРОВЫХ РАБОТ

наименование субъекта Российской Федерации, муниципального образования, населенного пункта, уникальные учетные номера кадастровых кварталов, а также иные сведения, позволяющие определить местоположение территории, на которой выполняются комплексные кадастровые работы

					Всего листов: 313	Лист 48
N п/п	Обозначение части (характерной точки) границы		Результат согласования (согласовано/ спорное)	Кадастровые номера или обозначения смежных земельных участков	Сведения о лице, представившем возражения	Реквизиты вступившего в законную силу судебного акта
	от т.	до т.				
1	2	3	4	5	6	7
620	н393У	—	Согласовано	:ЗУ167		
			Согласовано	:ЗУ562		
621	н394У	н395У	Согласовано	:ЗУ167		
			Согласовано	:ЗУ561		
622	н395У	н396У	Согласовано	:ЗУ167		
			Согласовано	39:15:133303:1116		
623	н396У	н397У	Согласовано	:ЗУ167		
			Согласовано	:ЗУ168		
624	н397У	н392У	Согласовано	:ЗУ167		
			Согласовано	:ЗУ168		
625	н391У	н393У	Согласовано	:ЗУ167		
			Согласовано	39:15:133303:5		
626	н396У	н398У	Согласовано	:ЗУ168		
			Согласовано	39:15:133303:1116		
627	н398У	н399У	Согласовано	:ЗУ168		
			Согласовано	:ЗУ560		
628	н399У	н400У	Согласовано	:ЗУ168		
			Согласовано	:ЗУ560		
629	н400У	н401У	Согласовано	:ЗУ168		
			Согласовано	:ЗУ559		
630	н401У	н389У	Согласовано	:ЗУ168		
			Согласовано	39:15:133303:5		
631	н402У	н403У	Согласовано	:ЗУ169		
			Согласовано	:ЗУ568		
632	н403У	н404У	Согласовано	:ЗУ169		
			Согласовано	:ЗУ567		

**АКТ
СОГЛАСОВАНИЯ МЕСТОПОЛОЖЕНИЯ ГРАНИЦ ЗЕМЕЛЬНЫХ УЧАСТКОВ
ПРИ ВЫПОЛНЕНИИ КОМПЛЕКСНЫХ КАДАСТРОВЫХ РАБОТ**

наименование субъекта Российской Федерации, муниципального образования, населенного пункта, уникальные учетные номера кадастровых кварталов, а также иные сведения, позволяющие определить местоположение территории, на которой выполняются комплексные кадастровые работы

N п/п	Обозначение части (характерной точки) границы		Результат согласования (согласовано/ спорное)	Кадастровые номера или обозначения смежных земельных участков	Сведения о лице, представившем возражения	Реквизиты вступившего в законную силу судебного акта
	от т.	до т.				
1	2	3	4	5	6	7
633	н404У	н405У	Согласовано	:ЗУ169		
			Согласовано	:ЗУ566		
634	н405У	н406У	Согласовано	:ЗУ169		
			Согласовано	:ЗУ170		
635	н406У	—	Согласовано	:ЗУ169		
			Согласовано	:ЗУ171		
636	н406У	н407У	Согласовано	:ЗУ169		
			Согласовано	:ЗУ172		
637	н407У	н402У	Согласовано	:ЗУ169		
			Согласовано	39:15:133303:5		
638	н405У	н408У	Согласовано	:ЗУ170		
			Согласовано	:ЗУ566		
639	н408У	н409У	Согласовано	:ЗУ170		
			Согласовано	:ЗУ565		
640	н409У	н410У	Согласовано	:ЗУ170		
			Согласовано	:ЗУ564		
641	н410У	н411У	Согласовано	:ЗУ170		
			Согласовано	39:15:133303:5		
642	н411У	н406У	Согласовано	:ЗУ170		
			Согласовано	:ЗУ171		
643	н406У	—	Согласовано	:ЗУ170		
			Согласовано	:ЗУ172		
644	н411У	н412У	Согласовано	:ЗУ171		
			Согласовано	39:15:133303:5		
645	н412У	н413У	Согласовано	:ЗУ171		
			Согласовано	:ЗУ173		

АКТ
СОГЛАСОВАНИЯ МЕСТОПОЛОЖЕНИЯ ГРАНИЦ ЗЕМЕЛЬНЫХ УЧАСТКОВ
ПРИ ВЫПОЛНЕНИИ КОМПЛЕКСНЫХ КАДАСТРОВЫХ РАБОТ

наименование субъекта Российской Федерации, муниципального образования, населенного пункта, уникальные учетные номера кадастровых кварталов, а также иные сведения, позволяющие определить местоположение территории, на которой выполняются комплексные кадастровые работы

N п/п	Обозначение части (характерной точки) границы		Результат согласования (согласовано/ спорное)	Кадастровые номера или обозначения смежных земельных участков	Сведения о лице, представившем возражения	Реквизиты вступившего в законную силу судебного акта
	от т.	до т.				
1	2	3	4	5	6	7
646	н413У	н406У	Согласовано	:3У171		
			Согласовано	:3У172		
647	н413У	—	Согласовано	:3У171		
			Согласовано	:3У174		
648	н413У	—	Согласовано	:3У172		
			Согласовано	:3У173		
649	н413У	н414У	Согласовано	:3У172		
			Согласовано	:3У174		
650	н414У	н407У	Согласовано	:3У172		
			Согласовано	39:15:133303:5		
651	н412У	н415У	Согласовано	:3У173		
			Согласовано	39:15:133303:5		
652	н416У	н413У	Согласовано	:3У173		
			Согласовано	:3У174		
653	н416У	—	Согласовано	:3У173		
			Согласовано	:3У175		
654	н415У	н416У	Согласовано	:3У173		
655	н416У	н417У	Согласовано	:3У174		
			Согласовано	:3У175		
656	н417У	н414У	Согласовано	:3У174		
			Согласовано	39:15:133303:5		
657	н418У	н419У	Согласовано	:3У175		
			Согласовано	39:15:133303:5		
658	н419У	н420У	Согласовано	:3У175		
			Согласовано	:3У177		

АКТ
СОГЛАСОВАНИЯ МЕСТОПОЛОЖЕНИЯ ГРАНИЦ ЗЕМЕЛЬНЫХ УЧАСТКОВ
ПРИ ВЫПОЛНЕНИИ КОМПЛЕКСНЫХ КАДАСТРОВЫХ РАБОТ

наименование субъекта Российской Федерации, муниципального образования, населенного пункта, уникальные учетные номера кадастровых кварталов, а также иные сведения, позволяющие определить местоположение территории, на которой выполняются комплексные кадастровые работы

N п/п	Обозначение части (характерной точки) границы		Результат согласования (согласовано/ спорное)	Кадастровые номера или обозначения смежных земельных участков	Сведения о лице, представившем возражения	Реквизиты вступившего в законную силу судебного акта
	от т.	до т.				
1	2	3	4	5	6	7
659	н420У	н417У	Согласовано	:3У175		
			Согласовано	39:15:133303:5		
660	н416У	н418У	Согласовано	:3У175		
661	н421У	—	Согласовано	:3У176		
			Согласовано	:3У177		
662	н421У	н422У	Согласовано	:3У176		
			Согласовано	39:15:133303:5		
663	н422У	н423У	Согласовано	:3У176		
			Согласовано	39:15:133303:5		
664	н423У	н424У	Согласовано	:3У176		
			Согласовано	:3У180		
665	н424У	н421У	Согласовано	:3У176		
			Согласовано	:3У178		
666	н424У	—	Согласовано	:3У176		
			Согласовано	:3У179		
667	н419У	н421У	Согласовано	:3У177		
			Согласовано	39:15:133303:5		
668	н421У	н425У	Согласовано	:3У177		
			Согласовано	:3У178		
669	н425У	н420У	Согласовано	:3У177		
			Согласовано	39:15:133303:5		
670	н421У	—	Согласовано	:3У178		
			Согласовано	39:15:133303:5		
671	н424У	н426У	Согласовано	:3У178		
			Согласовано	:3У179		

АКТ
СОГЛАСОВАНИЯ МЕСТОПОЛОЖЕНИЯ ГРАНИЦ ЗЕМЕЛЬНЫХ УЧАСТКОВ
ПРИ ВЫПОЛНЕНИИ КОМПЛЕКСНЫХ КАДАСТРОВЫХ РАБОТ

наименование субъекта Российской Федерации, муниципального образования, населенного пункта, уникальные учетные номера кадастровых кварталов, а также иные сведения, позволяющие определить местоположение территории, на которой выполняются комплексные кадастровые работы

N п/п	Обозначение части (характерной точки) границы		Результат согласования (согласовано/ спорное)	Кадастровые номера или обозначения смежных земельных участков	Сведения о лице, представившем возражения	Реквизиты вступившего в законную силу судебного акта
	от т.	до т.				
1	2	3	4	5	6	7
672	н424У	—	Согласовано	:ЗУ178		
			Согласовано	:ЗУ180		
673	н426У	н425У	Согласовано	:ЗУ178		
			Согласовано	39:15:133303:5		
674	н424У	н427У	Согласовано	:ЗУ179		
			Согласовано	:ЗУ180		
675	н427У	н428У	Согласовано	:ЗУ179		
			Согласовано	:ЗУ181		
676	н427У	—	Согласовано	:ЗУ179		
			Согласовано	:ЗУ182		
677	н428У	н426У	Согласовано	:ЗУ179		
			Согласовано	39:15:133303:5		
678	н423У	н429У	Согласовано	:ЗУ180		
			Согласовано	39:15:133303:5		
679	н429У	н427У	Согласовано	:ЗУ180		
			Согласовано	:ЗУ182		
680	н427У	—	Согласовано	:ЗУ180		
			Согласовано	:ЗУ181		
681	н427У	н430У	Согласовано	:ЗУ181		
			Согласовано	:ЗУ182		
682	н430У	—	Согласовано	:ЗУ181		
			Согласовано	:ЗУ183		
683	н430У	н431У	Согласовано	:ЗУ181		
			Согласовано	:ЗУ184		
684	н431У	н428У	Согласовано	:ЗУ181		
			Согласовано	39:15:133303:5		

**АКТ
СОГЛАСОВАНИЯ МЕСТОПОЛОЖЕНИЯ ГРАНИЦ ЗЕМЕЛЬНЫХ УЧАСТКОВ
ПРИ ВЫПОЛНЕНИИ КОМПЛЕКСНЫХ КАДАСТРОВЫХ РАБОТ**

наименование субъекта Российской Федерации, муниципального образования, населенного пункта, уникальные учетные номера кадастровых кварталов, а также иные сведения, позволяющие определить местоположение территории, на которой выполняются комплексные кадастровые работы

					Всего листов: 313	Лист 53
N п/п	Обозначение части (характерной точки) границы		Результат согласования (согласовано/ спорное)	Кадастровые номера или обозначения смежных земельных участков	Сведения о лице, представившем возражения	Реквизиты вступившего в законную силу судебного акта
	от т.	до т.				
1	2	3	4	5	6	7
685	н429У	н432У	Согласовано	:ЗУ182		
			Согласовано	39:15:133303:5		
686	н432У	н430У	Согласовано	:ЗУ182		
			Согласовано	:ЗУ183		
687	н430У	—	Согласовано	:ЗУ182		
			Согласовано	:ЗУ184		
688	н432У	н433У	Согласовано	:ЗУ183		
			Согласовано	39:15:133303:5		
689	н433У	н434У	Согласовано	:ЗУ183		
			Согласовано	:ЗУ186		
690	н434У	н430У	Согласовано	:ЗУ183		
			Согласовано	:ЗУ184		
691	н434У	—	Согласовано	:ЗУ183		
			Согласовано	39:15:133303:1234		
692	н434У	—	Согласовано	:ЗУ184		
			Согласовано	:ЗУ186		
693	н434У	н435У	Согласовано	:ЗУ184		
			Согласовано	39:15:133303:1234		
694	н435У	н431У	Согласовано	:ЗУ184		
			Согласовано	39:15:133303:5		
695	н436У	н437У	Согласовано	:ЗУ185		
			Согласовано	39:15:133303:1234		
696	н437У	—	Согласовано	:ЗУ185		
			Согласовано	:ЗУ186		
697	н438У	н439У	Согласовано	:ЗУ185		
			Согласовано	:ЗУ187		

АКТ
СОГЛАСОВАНИЯ МЕСТОПОЛОЖЕНИЯ ГРАНИЦ ЗЕМЕЛЬНЫХ УЧАСТКОВ
ПРИ ВЫПОЛНЕНИИ КОМПЛЕКСНЫХ КАДАСТРОВЫХ РАБОТ

наименование субъекта Российской Федерации, муниципального образования, населенного пункта, уникальные учетные номера кадастровых кварталов, а также иные сведения, позволяющие определить местоположение территории, на которой выполняются комплексные кадастровые работы

N п/п	Обозначение части (характерной точки) границы		Результат согласования (согласовано/ спорное)	Кадастровые номера или обозначения смежных земельных участков	Сведения о лице, представившем возражения	Реквизиты вступившего в законную силу судебного акта
	от т.	до т.				
1	2	3	4	5	6	7
698	н439У	н436У	Согласовано	:ЗУ185		
			Согласовано	39:15:133303:5		
699	н437У	н438У	Согласовано	:ЗУ185		
700	н433У	н440У	Согласовано	:ЗУ186		
			Согласовано	39:15:133303:5		
701	н437У	н434У	Согласовано	:ЗУ186		
			Согласовано	39:15:133303:1234		
702	н440У	н437У	Согласовано	:ЗУ186		
703	н441У	—	Согласовано	:ЗУ187		
			Согласовано	:ЗУ188		
704	н441У	н442У	Согласовано	:ЗУ187		
			Согласовано	:ЗУ189		
705	н442У	н439У	Согласовано	:ЗУ187		
			Согласовано	39:15:133303:5		
706	н438У	н441У	Согласовано	:ЗУ187		
707	н443У	н444У	Согласовано	:ЗУ188		
			Согласовано	39:15:133303:5		
708	н444У	н445У	Согласовано	:ЗУ188		
			Согласовано	:ЗУ190		
709	н445У	н441У	Согласовано	:ЗУ188		
			Согласовано	:ЗУ189		
710	н445У	—	Согласовано	:ЗУ188		
			Согласовано	:ЗУ191		
711	н441У	н443У	Согласовано	:ЗУ188		
712	н445У	—	Согласовано	:ЗУ189		
			Согласовано	:ЗУ190		

АКТ
СОГЛАСОВАНИЯ МЕСТОПОЛОЖЕНИЯ ГРАНИЦ ЗЕМЕЛЬНЫХ УЧАСТКОВ
ПРИ ВЫПОЛНЕНИИ КОМПЛЕКСНЫХ КАДАСТРОВЫХ РАБОТ

наименование субъекта Российской Федерации, муниципального образования, населенного пункта, уникальные учетные номера кадастровых кварталов, а также иные сведения, позволяющие определить местоположение территории, на которой выполняются комплексные кадастровые работы

					Всего листов: 313	Лист 55
N п/п	Обозначение части (характерной точки) границы		Результат согласования (согласовано/ спорное)	Кадастровые номера или обозначения смежных земельных участков	Сведения о лице, представившем возражения	Реквизиты вступившего в законную силу судебного акта
	от т.	до т.				
1	2	3	4	5	6	7
713	н445У	н446У	Согласовано	:ЗУ189		
			Согласовано	:ЗУ191		
714	н446У	н442У	Согласовано	:ЗУ189		
			Согласовано	39:15:133303:5		
715	н444У	н447У	Согласовано	:ЗУ190		
			Согласовано	39:15:133303:5		
716	н447У	н448У	Согласовано	:ЗУ190		
			Согласовано	:ЗУ192		
717	н448У	н445У	Согласовано	:ЗУ190		
			Согласовано	:ЗУ191		
718	н448У	—	Согласовано	:ЗУ190		
			Согласовано	:ЗУ195		
719	н448У	—	Согласовано	:ЗУ191		
			Согласовано	:ЗУ192		
720	н448У	н449У	Согласовано	:ЗУ191		
			Согласовано	:ЗУ195		
721	н449У	н446У	Согласовано	:ЗУ191		
			Согласовано	39:15:133303:5		
722	н447У	н450У	Согласовано	:ЗУ192		
			Согласовано	39:15:133303:5		
723	н450У	н451У	Согласовано	:ЗУ192		
			Согласовано	:ЗУ193		
724	н451У	н448У	Согласовано	:ЗУ192		
			Согласовано	:ЗУ195		
725	н451У	—	Согласовано	:ЗУ192		
			Согласовано	:ЗУ196		

**АКТ
СОГЛАСОВАНИЯ МЕСТОПОЛОЖЕНИЯ ГРАНИЦ ЗЕМЕЛЬНЫХ УЧАСТКОВ
ПРИ ВЫПОЛНЕНИИ КОМПЛЕКСНЫХ КАДАСТРОВЫХ РАБОТ**

наименование субъекта Российской Федерации, муниципального образования, населенного пункта, уникальные учетные номера кадастровых кварталов, а также иные сведения, позволяющие определить местоположение территории, на которой выполняются комплексные кадастровые работы

					Всего листов: 313	Лист 56
N п/п	Обозначение части (характерной точки) границы		Результат согласования (согласовано/ спорное)	Кадастровые номера или обозначения смежных земельных участков	Сведения о лице, представившем возражения	Реквизиты вступившего в законную силу судебного акта
	от т.	до т.				
1	2	3	4	5	6	7
726	н451У	—	Согласовано	:ЗУ193		
			Согласовано	:ЗУ195		
727	н450У	н452У	Согласовано	:ЗУ193		
			Согласовано	39:15:133303:5		
728	н453У	н454У	Согласовано	:ЗУ193		
			Согласовано	:ЗУ197		
729	н454У	н451У	Согласовано	:ЗУ193		
			Согласовано	:ЗУ196		
730	н452У	н453У	Согласовано	:ЗУ193		
731	н455У	н456У	Согласовано	:ЗУ194		
			Согласовано	:ЗУ197		
732	н456У	н457У	Согласовано	:ЗУ194		
			Согласовано	:ЗУ197		
733	н458У	н459У	Согласовано	:ЗУ194		
			Согласовано	39:15:133303:5		
734	н459У	н460У	Согласовано	:ЗУ194		
			Согласовано	:ЗУ200		
735	н460У	н461У	Согласовано	:ЗУ194		
			Согласовано	:ЗУ199		
736	н461У	н462У	Согласовано	:ЗУ194		
			Согласовано	:ЗУ198		
737	н462У	н455У	Согласовано	:ЗУ194		
			Согласовано	:ЗУ198		
738	н457У	н458У	Согласовано	:ЗУ194		
739	н451У	н463У	Согласовано	:ЗУ195		
			Согласовано	:ЗУ196		

**АКТ
СОГЛАСОВАНИЯ МЕСТОПОЛОЖЕНИЯ ГРАНИЦ ЗЕМЕЛЬНЫХ УЧАСТКОВ
ПРИ ВЫПОЛНЕНИИ КОМПЛЕКСНЫХ КАДАСТРОВЫХ РАБОТ**

наименование субъекта Российской Федерации, муниципального образования, населенного пункта, уникальные учетные номера кадастровых кварталов, а также иные сведения, позволяющие определить местоположение территории, на которой выполняются комплексные кадастровые работы

N п/п	Обозначение части (характерной точки) границы		Результат согласования (согласовано/ спорное)	Кадастровые номера или обозначения смежных земельных участков	Сведения о лице, представившем возражения	Реквизиты вступившего в законную силу судебного акта
	от т.	до т.				
1	2	3	4	5	6	7
740	н463У	н449У	Согласовано	:3У195		
			Согласовано	39:15:133303:5		
741	н463У	—	Согласовано	:3У196		
			Согласовано	39:15:133303:5		
742	н454У	н464У	Согласовано	:3У196		
			Согласовано	:3У197		
743	н464У	н463У	Согласовано	:3У196		
744	н455У	н465У	Согласовано	:3У197		
			Согласовано	:3У198		
745	н465У	—	Согласовано	:3У197		
			Согласовано	39:15:133303:5		
746	н453У	н457У	Согласовано	:3У197		
747	н465У	н464У	Согласовано	:3У197		
748	н461У	н466У	Согласовано	:3У198		
			Согласовано	:3У199		
749	н466У	н465У	Согласовано	:3У198		
			Согласовано	39:15:133303:5		
750	н460У	н467У	Согласовано	:3У199		
			Согласовано	:3У200		
751	н467У	—	Согласовано	:3У199		
			Согласовано	:3У201		
752	н467У	н468У	Согласовано	:3У199		
			Согласовано	:3У204		
753	н468У	н466У	Согласовано	:3У199		
			Согласовано	39:15:133303:5		

АКТ
СОГЛАСОВАНИЯ МЕСТОПОЛОЖЕНИЯ ГРАНИЦ ЗЕМЕЛЬНЫХ УЧАСТКОВ
ПРИ ВЫПОЛНЕНИИ КОМПЛЕКСНЫХ КАДАСТРОВЫХ РАБОТ

наименование субъекта Российской Федерации, муниципального образования, населенного пункта, уникальные учетные номера кадастровых кварталов, а также иные сведения, позволяющие определить местоположение территории, на которой выполняются комплексные кадастровые работы

					Всего листов: 313	Лист 58
N п/п	Обозначение части (характерной точки) границы		Результат согласования (согласовано/ спорное)	Кадастровые номера или обозначения смежных земельных участков	Сведения о лице, представившем возражения	Реквизиты вступившего в законную силу судебного акта
	от т.	до т.				
1	2	3	4	5	6	7
754	н459У	н469У	Согласовано	:3У200		
			Согласовано	39:15:133303:5		
755	н469У	н467У	Согласовано	:3У200		
			Согласовано	:3У201		
756	н467У	—	Согласовано	:3У200		
			Согласовано	:3У204		
757	н469У	н470У	Согласовано	:3У201		
			Согласовано	39:15:133303:5		
758	н470У	н471У	Согласовано	:3У201		
			Согласовано	:3У202		
759	н471У	н467У	Согласовано	:3У201		
			Согласовано	:3У204		
760	н470У	н472У	Согласовано	:3У202		
			Согласовано	39:15:133303:5		
761	н472У	н473У	Согласовано	:3У202		
			Согласовано	:3У203		
762	н473У	н474У	Согласовано	:3У202		
			Согласовано	:3У205		
763	н473У	—	Согласовано	:3У202		
			Согласовано	39:15:133303:1010		
764	н474У	н471У	Согласовано	:3У202		
			Согласовано	:3У204		
765	н473У	—	Согласовано	:3У203		
			Согласовано	:3У205		
766	н472У	н475У	Согласовано	:3У203		
			Согласовано	39:15:133303:5		

АКТ
СОГЛАСОВАНИЯ МЕСТОПОЛОЖЕНИЯ ГРАНИЦ ЗЕМЕЛЬНЫХ УЧАСТКОВ
ПРИ ВЫПОЛНЕНИИ КОМПЛЕКСНЫХ КАДАСТРОВЫХ РАБОТ

наименование субъекта Российской Федерации, муниципального образования, населенного пункта, уникальные учетные номера кадастровых кварталов, а также иные сведения, позволяющие определить местоположение территории, на которой выполняются комплексные кадастровые работы

					Всего листов: 313	Лист 59
N п/п	Обозначение части (характерной точки) границы		Результат согласования (согласовано/ спорное)	Кадастровые номера или обозначения смежных земельных участков	Сведения о лице, представившем возражения	Реквизиты вступившего в законную силу судебного акта
	от т.	до т.				
1	2	3	4	5	6	7
767	н475У	н476У	Согласовано	:3У203		
			Согласовано	:3У206		
768	н476У	н473У	Согласовано	:3У203		
			Согласовано	39:15:133303:1010		
769	н474У	н477У	Согласовано	:3У204		
			Согласовано	:3У205		
770	н477У	н468У	Согласовано	:3У204		
			Согласовано	39:15:133303:5		
771	н473У	н478У	Согласовано	:3У205		
			Согласовано	39:15:133303:1010		
772	н478У	н477У	Согласовано	:3У205		
			Согласовано	39:15:133303:5		
773	н475У	120	Согласовано	:3У206		
			Согласовано	39:15:133303:5		
774	120	119	Согласовано	:3У206		
			Согласовано	39:15:133303:996		
775	119	н479У	Согласовано	:3У206		
			Согласовано	:3У208		
776	119	—	Согласовано	:3У206		
			Согласовано	:3У209		
777	н479У	н476У	Согласовано	:3У206		
			Согласовано	39:15:133303:1010		
778	118	117	Согласовано	:3У207		
			Согласовано	39:15:133303:996		
779	117	н480У	Согласовано	:3У207		
			Согласовано	39:15:133303:5		

**АКТ
СОГЛАСОВАНИЯ МЕСТОПОЛОЖЕНИЯ ГРАНИЦ ЗЕМЕЛЬНЫХ УЧАСТКОВ
ПРИ ВЫПОЛНЕНИИ КОМПЛЕКСНЫХ КАДАСТРОВЫХ РАБОТ**

наименование субъекта Российской Федерации, муниципального образования, населенного пункта, уникальные учетные номера кадастровых кварталов, а также иные сведения, позволяющие определить местоположение территории, на которой выполняются комплексные кадастровые работы

N п/п	Обозначение части (характерной точки) границы		Результат согласования (согласовано/ спорное)	Кадастровые номера или обозначения смежных земельных участков	Сведения о лице, представившем возражения	Реквизиты вступившего в законную силу судебного акта
	от т.	до т.				
1	2	3	4	5	6	7
780	н480У	н295У	Согласовано	:3У207		
			Согласовано	39:15:133303:5		
781	н298У	н481У	Согласовано	:3У207		
			Согласовано	:3У210		
782	н481У	н482У	Согласовано	:3У207		
			Согласовано	39:15:133303:5		
783	н482У	118	Согласовано	:3У207		
			Согласовано	:3У209		
784	н483У	н479У	Согласовано	:3У208		
			Согласовано	39:15:133303:1010		
785	119	н484У	Согласовано	:3У208		
			Согласовано	:3У209		
786	119	—	Согласовано	:3У208		
			Согласовано	39:15:133303:996		
787	н484У	н485У	Согласовано	:3У208		
			Согласовано	:3У209		
788	н485У	н483У	Согласовано	:3У208		
			Согласовано	39:15:133303:5		
789	119	118	Согласовано	:3У209		
			Согласовано	39:15:133303:996		
790	н482У	н486У	Согласовано	:3У209		
			Согласовано	39:15:133303:5		
791	н486У	н487У	Согласовано	:3У209		
			Согласовано	39:15:133303:5		
792	н487У	н485У	Согласовано	:3У209		
			Согласовано	39:15:133303:5		

АКТ
СОГЛАСОВАНИЯ МЕСТОПОЛОЖЕНИЯ ГРАНИЦ ЗЕМЕЛЬНЫХ УЧАСТКОВ
ПРИ ВЫПОЛНЕНИИ КОМПЛЕКСНЫХ КАДАСТРОВЫХ РАБОТ

наименование субъекта Российской Федерации, муниципального образования, населенного пункта, уникальные учетные номера кадастровых кварталов, а также иные сведения, позволяющие определить местоположение территории, на которой выполняются комплексные кадастровые работы

					Всего листов: 313	Лист 61
N п/п	Обозначение части (характерной точки) границы		Результат согласования (согласовано/ спорное)	Кадастровые номера или обозначения смежных земельных участков	Сведения о лице, представившем возражения	Реквизиты вступившего в законную силу судебного акта
	от т.	до т.				
1	2	3	4	5	6	7
793	н488У	н481У	Согласовано	:3У210		
			Согласовано	39:15:133303:5		
794	н297У	н489У	Согласовано	:3У210		
			Согласовано	39:15:133303:5		
795	н489У	н488У	Согласовано	:3У210		
			Согласовано	39:15:133303:5		
796	н490У	—	Согласовано	:3У211		
			Согласовано	:3У982		
797	н490У	н491У	Согласовано	:3У211		
			Согласовано	:3У993		
798	н491У	н492У	Согласовано	:3У211		
			Согласовано	39:15:133303:5		
799	н492У	н493У	Согласовано	:3У211		
			Согласовано	:3У212		
800	н493У	н494У	Согласовано	:3У211		
			Согласовано	:3У216		
801	н494У	н490У	Согласовано	:3У211		
			Согласовано	:3У215		
802	н492У	н495У	Согласовано	:3У212		
			Согласовано	39:15:133303:5		
803	н495У	н496У	Согласовано	:3У212		
			Согласовано	:3У213		
804	н496У	н493У	Согласовано	:3У212		
			Согласовано	:3У216		
805	н495У	н497У	Согласовано	:3У213		
			Согласовано	39:15:133303:5		

АКТ
СОГЛАСОВАНИЯ МЕСТОПОЛОЖЕНИЯ ГРАНИЦ ЗЕМЕЛЬНЫХ УЧАСТКОВ
ПРИ ВЫПОЛНЕНИИ КОМПЛЕКСНЫХ КАДАСТРОВЫХ РАБОТ

наименование субъекта Российской Федерации, муниципального образования, населенного пункта, уникальные учетные номера кадастровых кварталов, а также иные сведения, позволяющие определить местоположение территории, на которой выполняются комплексные кадастровые работы

N п/п	Обозначение части (характерной точки) границы		Результат согласования (согласовано/ спорное)	Кадастровые номера или обозначения смежных земельных участков	Сведения о лице, представившем возражения	Реквизиты вступившего в законную силу судебного акта
	от т.	до т.				
1	2	3	4	5	6	7
806	н497У	н498У	Согласовано	:3У213		
			Согласовано	:3У214		
807	н498У	н499У	Согласовано	:3У213		
			Согласовано	:3У217		
808	н499У	н496У	Согласовано	:3У213		
			Согласовано	:3У216		
809	н497У	н500У	Согласовано	:3У214		
			Согласовано	39:15:133303:5		
810	н500У	н501У	Согласовано	:3У214		
			Согласовано	:3У221		
811	н501У	н502У	Согласовано	:3У214		
			Согласовано	:3У218		
812	н502У	н498У	Согласовано	:3У214		
			Согласовано	:3У217		
813	н494У	н503У	Согласовано	:3У215		
			Согласовано	:3У216		
814	н503У	н504У	Согласовано	:3У215		
			Согласовано	39:15:133303:5		
815	н504У	н490У	Согласовано	:3У215		
			Согласовано	:3У982		
816	н490У	—	Согласовано	:3У215		
			Согласовано	:3У993		
817	н499У	н505У	Согласовано	:3У216		
			Согласовано	:3У217		
818	н505У	н503У	Согласовано	:3У216		
			Согласовано	39:15:133303:5		

АКТ
СОГЛАСОВАНИЯ МЕСТОПОЛОЖЕНИЯ ГРАНИЦ ЗЕМЕЛЬНЫХ УЧАСТКОВ
ПРИ ВЫПОЛНЕНИИ КОМПЛЕКСНЫХ КАДАСТРОВЫХ РАБОТ

наименование субъекта Российской Федерации, муниципального образования, населенного пункта, уникальные учетные номера кадастровых кварталов, а также иные сведения, позволяющие определить местоположение территории, на которой выполняются комплексные кадастровые работы

					Всего листов: 313	Лист 63
N п/п	Обозначение части (характерной точки) границы		Результат согласования (согласовано/ спорное)	Кадастровые номера или обозначения смежных земельных участков	Сведения о лице, представившем возражения	Реквизиты вступившего в законную силу судебного акта
	от т.	до т.				
1	2	3	4	5	6	7
819	н502У	н506У	Согласовано	:3У217		
			Согласовано	:3У218		
820	н506У	н505У	Согласовано	:3У217		
			Согласовано	39:15:133303:5		
821	н501У	н507У	Согласовано	:3У218		
			Согласовано	:3У221		
822	н507У	н508У	Согласовано	:3У218		
			Согласовано	:3У219		
823	н508У	н506У	Согласовано	:3У218		
			Согласовано	39:15:133303:5		
824	н507У	н509У	Согласовано	:3У219		
			Согласовано	:3У221		
825	н509У	н510У	Согласовано	:3У219		
			Согласовано	:3У222		
826	н510У	н511У	Согласовано	:3У219		
			Согласовано	:3У220		
827	н511У	н508У	Согласовано	:3У219		
			Согласовано	39:15:133303:5		
828	н510У	н512У	Согласовано	:3У220		
			Согласовано	:3У222		
829	н512У	н513У	Согласовано	:3У220		
			Согласовано	:3У224		
830	н513У	н511У	Согласовано	:3У220		
			Согласовано	39:15:133303:5		
831	н500У	н514У	Согласовано	:3У221		
			Согласовано	39:15:133303:5		

АКТ
СОГЛАСОВАНИЯ МЕСТОПОЛОЖЕНИЯ ГРАНИЦ ЗЕМЕЛЬНЫХ УЧАСТКОВ
ПРИ ВЫПОЛНЕНИИ КОМПЛЕКСНЫХ КАДАСТРОВЫХ РАБОТ

наименование субъекта Российской Федерации, муниципального образования, населенного пункта, уникальные учетные номера кадастровых кварталов, а также иные сведения, позволяющие определить местоположение территории, на которой выполняются комплексные кадастровые работы

					Всего листов: 313	Лист 64
N п/п	Обозначение части (характерной точки) границы		Результат согласования (согласовано/ спорное)	Кадастровые номера или обозначения смежных земельных участков	Сведения о лице, представившем возражения	Реквизиты вступившего в законную силу судебного акта
	от т.	до т.				
1	2	3	4	5	6	7
832	н514У	н509У	Согласовано	:3У221		
			Согласовано	:3У222		
833	н514У	н515У	Согласовано	:3У222		
			Согласовано	39:15:133303:5		
834	н515У	н516У	Согласовано	:3У222		
			Согласовано	:3У223		
835	н516У	н512У	Согласовано	:3У222		
			Согласовано	:3У224		
836	н515У	н517У	Согласовано	:3У223		
			Согласовано	39:15:133303:5		
837	н517У	н518У	Согласовано	:3У223		
			Согласовано	:3У225		
838	н518У	н516У	Согласовано	:3У223		
			Согласовано	:3У224		
839	н518У	—	Согласовано	:3У223		
			Согласовано	:3У229		
840	н518У	—	Согласовано	:3У224		
			Согласовано	:3У225		
841	н518У	н519У	Согласовано	:3У224		
			Согласовано	:3У229		
842	н519У	н513У	Согласовано	:3У224		
			Согласовано	39:15:133303:5		
843	н517У	н520У	Согласовано	:3У225		
			Согласовано	39:15:133303:5		
844	н520У	н521У	Согласовано	:3У225		
			Согласовано	:3У226		

АКТ
СОГЛАСОВАНИЯ МЕСТОПОЛОЖЕНИЯ ГРАНИЦ ЗЕМЕЛЬНЫХ УЧАСТКОВ
ПРИ ВЫПОЛНЕНИИ КОМПЛЕКСНЫХ КАДАСТРОВЫХ РАБОТ

наименование субъекта Российской Федерации, муниципального образования, населенного пункта, уникальные учетные номера кадастровых кварталов, а также иные сведения, позволяющие определить местоположение территории, на которой выполняются комплексные кадастровые работы

N п/п	Обозначение части (характерной точки) границы		Результат согласования (согласовано/ спорное)	Кадастровые номера или обозначения смежных земельных участков	Сведения о лице, представившем возражения	Реквизиты вступившего в законную силу судебного акта
	от т.	до т.				
1	2	3	4	5	6	7
845	н521У	н518У	Согласовано	:3У225		
			Согласовано	:3У229		
846	н521У	—	Согласовано	:3У225		
			Согласовано	:3У230		
847	н521У	—	Согласовано	:3У226		
			Согласовано	:3У229		
848	н520У	н522У	Согласовано	:3У226		
			Согласовано	39:15:133303:5		
849	н522У	н523У	Согласовано	:3У226		
			Согласовано	:3У227		
850	н523У	н524У	Согласовано	:3У226		
			Согласовано	:3У227		
851	н524У	н525У	Согласовано	:3У226		
			Согласовано	:3У231		
852	н525У	н521У	Согласовано	:3У226		
			Согласовано	:3У230		
853	н522У	н526У	Согласовано	:3У227		
			Согласовано	39:15:133303:5		
854	н526У	н527У	Согласовано	:3У227		
			Согласовано	:3У228		
855	н527У	н524У	Согласовано	:3У227		
			Согласовано	:3У231		
856	н527У	—	Согласовано	:3У227		
			Согласовано	:3У232		
857	н527У	—	Согласовано	:3У228		
			Согласовано	:3У231		

АКТ
СОГЛАСОВАНИЯ МЕСТОПОЛОЖЕНИЯ ГРАНИЦ ЗЕМЕЛЬНЫХ УЧАСТКОВ
ПРИ ВЫПОЛНЕНИИ КОМПЛЕКСНЫХ КАДАСТРОВЫХ РАБОТ

наименование субъекта Российской Федерации, муниципального образования, населенного пункта, уникальные учетные номера кадастровых кварталов, а также иные сведения, позволяющие определить местоположение территории, на которой выполняются комплексные кадастровые работы

N п/п	Обозначение части (характерной точки) границы		Результат согласования (согласовано/ спорное)	Кадастровые номера или обозначения смежных земельных участков	Сведения о лице, представившем возражения	Реквизиты вступившего в законную силу судебного акта
	от т.	до т.				
1	2	3	4	5	6	7
858	н526У	н528У	Согласовано	:3У228		
			Согласовано	39:15:133303:5		
859	н528У	н529У	Согласовано	:3У228		
			Согласовано	:3У233		
860	н529У	н527У	Согласовано	:3У228		
			Согласовано	:3У232		
861	н521У	н530У	Согласовано	:3У229		
			Согласовано	:3У230		
862	н530У	н519У	Согласовано	:3У229		
			Согласовано	39:15:133303:5		
863	н525У	н531У	Согласовано	:3У230		
			Согласовано	:3У231		
864	н531У	н530У	Согласовано	:3У230		
			Согласовано	39:15:133303:5		
865	н527У	н532У	Согласовано	:3У231		
			Согласовано	:3У232		
866	н532У	н531У	Согласовано	:3У231		
			Согласовано	39:15:133303:5		
867	н529У	н533У	Согласовано	:3У232		
			Согласовано	:3У233		
868	н533У	н534У	Согласовано	:3У232		
			Согласовано	:3У236		
869	н534У	н532У	Согласовано	:3У232		
			Согласовано	39:15:133303:5		
870	н528У	н535У	Согласовано	:3У233		
			Согласовано	39:15:133303:5		

АКТ
СОГЛАСОВАНИЯ МЕСТОПОЛОЖЕНИЯ ГРАНИЦ ЗЕМЕЛЬНЫХ УЧАСТКОВ
ПРИ ВЫПОЛНЕНИИ КОМПЛЕКСНЫХ КАДАСТРОВЫХ РАБОТ

наименование субъекта Российской Федерации, муниципального образования, населенного пункта, уникальные учетные номера кадастровых кварталов, а также иные сведения, позволяющие определить местоположение территории, на которой выполняются комплексные кадастровые работы

N п/п	Обозначение части (характерной точки) границы		Результат согласования (согласовано/ спорное)	Кадастровые номера или обозначения смежных земельных участков	Сведения о лице, представившем возражения	Реквизиты вступившего в законную силу судебного акта
	от т.	до т.				
1	2	3	4	5	6	7
871	н535У	н536У	Согласовано	:3У233		
			Согласовано	:3У234		
872	н536У	н533У	Согласовано	:3У233		
			Согласовано	:3У236		
873	н535У	н537У	Согласовано	:3У234		
			Согласовано	39:15:133303:5		
874	н537У	н538У	Согласовано	:3У234		
			Согласовано	:3У235		
875	н538У	н539У	Согласовано	:3У234		
			Согласовано	:3У238		
876	н539У	н540У	Согласовано	:3У234		
			Согласовано	:3У237		
877	н540У	н536У	Согласовано	:3У234		
			Согласовано	:3У236		
878	н537У	н541У	Согласовано	:3У235		
			Согласовано	39:15:133303:5		
879	н541У	н542У	Согласовано	:3У235		
			Согласовано	:3У239		
880	н542У	н543У	Согласовано	:3У235		
			Согласовано	:3У240		
881	н543У	н538У	Согласовано	:3У235		
			Согласовано	:3У238		
882	н540У	н544У	Согласовано	:3У236		
			Согласовано	:3У237		
883	н544У	н534У	Согласовано	:3У236		
			Согласовано	39:15:133303:5		

**АКТ
СОГЛАСОВАНИЯ МЕСТОПОЛОЖЕНИЯ ГРАНИЦ ЗЕМЕЛЬНЫХ УЧАСТКОВ
ПРИ ВЫПОЛНЕНИИ КОМПЛЕКСНЫХ КАДАСТРОВЫХ РАБОТ**

наименование субъекта Российской Федерации, муниципального образования, населенного пункта, уникальные учетные номера кадастровых кварталов, а также иные сведения, позволяющие определить местоположение территории, на которой выполняются комплексные кадастровые работы

N п/п	Обозначение части (характерной точки) границы		Результат согласования (согласовано/ спорное)	Кадастровые номера или обозначения смежных земельных участков	Сведения о лице, представившем возражения	Реквизиты вступившего в законную силу судебного акта
	от т.	до т.				
1	2	3	4	5	6	7
884	н539У	н545У	Согласовано	:3У237		
			Согласовано	:3У238		
885	н545У	н544У	Согласовано	:3У237		
			Согласовано	39:15:133303:5		
886	н543У	н546У	Согласовано	:3У238		
			Согласовано	:3У240		
887	н546У	н545У	Согласовано	:3У238		
			Согласовано	39:15:133303:5		
888	н541У	н547У	Согласовано	:3У239		
			Согласовано	39:15:133303:5		
889	н547У	н548У	Согласовано	:3У239		
			Согласовано	:3У241		
890	н548У	н542У	Согласовано	:3У239		
			Согласовано	:3У240		
891	н548У	н549У	Согласовано	:3У240		
			Согласовано	:3У241		
892	н549У	н550У	Согласовано	:3У240		
			Согласовано	:3У242		
893	н550У	н546У	Согласовано	:3У240		
			Согласовано	39:15:133303:5		
894	н547У	н551У	Согласовано	:3У241		
			Согласовано	39:15:133303:5		
895	н551У	н552У	Согласовано	:3У241		
			Согласовано	:3У243		
896	н552У	н549У	Согласовано	:3У241		
			Согласовано	:3У242		

**АКТ
СОГЛАСОВАНИЯ МЕСТОПОЛОЖЕНИЯ ГРАНИЦ ЗЕМЕЛЬНЫХ УЧАСТКОВ
ПРИ ВЫПОЛНЕНИИ КОМПЛЕКСНЫХ КАДАСТРОВЫХ РАБОТ**

наименование субъекта Российской Федерации, муниципального образования, населенного пункта, уникальные учетные номера кадастровых кварталов, а также иные сведения, позволяющие определить местоположение территории, на которой выполняются комплексные кадастровые работы

					Всего листов: 313	Лист 69
N п/п	Обозначение части (характерной точки) границы		Результат согласования (согласовано/ спорное)	Кадастровые номера или обозначения смежных земельных участков	Сведения о лице, представившем возражения	Реквизиты вступившего в законную силу судебного акта
	от т.	до т.				
1	2	3	4	5	6	7
897	н552У	н553У	Согласовано	:3У242		
			Согласовано	:3У243		
898	н553У	н554У	Согласовано	:3У242		
			Согласовано	:3У247		
899	н554У	н550У	Согласовано	:3У242		
			Согласовано	39:15:133303:5		
900	н551У	н555У	Согласовано	:3У243		
			Согласовано	39:15:133303:5		
901	н555У	н556У	Согласовано	:3У243		
			Согласовано	:3У244		
902	н556У	н557У	Согласовано	:3У243		
			Согласовано	:3У248		
903	н557У	н553У	Согласовано	:3У243		
			Согласовано	:3У247		
904	н555У	н558У	Согласовано	:3У244		
			Согласовано	39:15:133303:5		
905	н558У	н559У	Согласовано	:3У244		
			Согласовано	:3У245		
906	н559У	н556У	Согласовано	:3У244		
			Согласовано	:3У248		
907	н559У	—	Согласовано	:3У244		
			Согласовано	:3У249		
908	н559У	—	Согласовано	:3У245		
			Согласовано	:3У248		
909	н558У	н560У	Согласовано	:3У245		
			Согласовано	39:15:133303:5		

**АКТ
СОГЛАСОВАНИЯ МЕСТОПОЛОЖЕНИЯ ГРАНИЦ ЗЕМЕЛЬНЫХ УЧАСТКОВ
ПРИ ВЫПОЛНЕНИИ КОМПЛЕКСНЫХ КАДАСТРОВЫХ РАБОТ**

наименование субъекта Российской Федерации, муниципального образования, населенного пункта, уникальные учетные номера кадастровых кварталов, а также иные сведения, позволяющие определить местоположение территории, на которой выполняются комплексные кадастровые работы

					Всего листов: 313	Лист 70
N п/п	Обозначение части (характерной точки) границы		Результат согласования (согласовано/ спорное)	Кадастровые номера или обозначения смежных земельных участков	Сведения о лице, представившем возражения	Реквизиты вступившего в законную силу судебного акта
	от т.	до т.				
1	2	3	4	5	6	7
910	н560У	н561У	Согласовано	:3У245		
			Согласовано	:3У246		
911	н561У	н562У	Согласовано	:3У245		
			Согласовано	:3У250		
912	н562У	н559У	Согласовано	:3У245		
			Согласовано	:3У249		
913	н560У	н563У	Согласовано	:3У246		
			Согласовано	39:15:133303:5		
914	н563У	н564У	Согласовано	:3У246		
			Согласовано	39:15:133303:5		
915	н564У	н561У	Согласовано	:3У246		
			Согласовано	:3У250		
916	н557У	н565У	Согласовано	:3У247		
			Согласовано	:3У248		
917	н565У	н554У	Согласовано	:3У247		
			Согласовано	39:15:133303:5		
918	н559У	н566У	Согласовано	:3У248		
			Согласовано	:3У249		
919	н566У	н565У	Согласовано	:3У248		
			Согласовано	39:15:133303:5		
920	н562У	н567У	Согласовано	:3У249		
			Согласовано	:3У250		
921	н567У	н566У	Согласовано	:3У249		
			Согласовано	39:15:133303:5		
922	н564У	н568У	Согласовано	:3У250		
			Согласовано	39:15:133303:5		

**АКТ
СОГЛАСОВАНИЯ МЕСТОПОЛОЖЕНИЯ ГРАНИЦ ЗЕМЕЛЬНЫХ УЧАСТКОВ
ПРИ ВЫПОЛНЕНИИ КОМПЛЕКСНЫХ КАДАСТРОВЫХ РАБОТ**

наименование субъекта Российской Федерации, муниципального образования, населенного пункта, уникальные учетные номера кадастровых кварталов, а также иные сведения, позволяющие определить местоположение территории, на которой выполняются комплексные кадастровые работы

N п/п	Обозначение части (характерной точки) границы		Результат согласования (согласовано/ спорное)	Кадастровые номера или обозначения смежных земельных участков	Сведения о лице, представившем возражения	Реквизиты вступившего в законную силу судебного акта
	от т.	до т.				
1	2	3	4	5	6	7
923	н568У	н567У	Согласовано	:3У250		
			Согласовано	39:15:133303:5		
924	н569У	н570У	Согласовано	:3У251		
			Согласовано	:3У573		
925	н570У	н571У	Согласовано	:3У251		
			Согласовано	:3У574		
926	н571У	н572У	Согласовано	:3У251		
			Согласовано	39:15:133303:5		
927	н572У	н573У	Согласовано	:3У251		
			Согласовано	39:15:133303:5		
928	н573У	101	Согласовано	:3У251		
			Согласовано	39:15:133303:5		
929	101	104	Согласовано	:3У251		
			Согласовано	39:15:133303:984		
930	104	н569У	Согласовано	:3У251		
			Согласовано	:3У252		
931	104	н574У	Согласовано	:3У252		
			Согласовано	39:15:133303:984		
932	н574У	н575У	Согласовано	:3У252		
			Согласовано	:3У253		
933	н575У	н576У	Согласовано	:3У252		
			Согласовано	39:15:133303:5		
934	н576У	н577У	Согласовано	:3У252		
			Согласовано	:3У571		
935	н577У	н578У	Согласовано	:3У252		
			Согласовано	:3У572		

АКТ
СОГЛАСОВАНИЯ МЕСТОПОЛОЖЕНИЯ ГРАНИЦ ЗЕМЕЛЬНЫХ УЧАСТКОВ
ПРИ ВЫПОЛНЕНИИ КОМПЛЕКСНЫХ КАДАСТРОВЫХ РАБОТ

наименование субъекта Российской Федерации, муниципального образования, населенного пункта, уникальные учетные номера кадастровых кварталов, а также иные сведения, позволяющие определить местоположение территории, на которой выполняются комплексные кадастровые работы

N п/п	Обозначение части (характерной точки) границы		Результат согласования (согласовано/ спорное)	Кадастровые номера или обозначения смежных земельных участков	Сведения о лице, представившем возражения	Реквизиты вступившего в законную силу судебного акта
	от т.	до т.				
1	2	3	4	5	6	7
936	н578У	н569У	Согласовано	:3У252		
			Согласовано	:3У573		
937	н574У	103	Согласовано	:3У253		
			Согласовано	39:15:133303:984		
938	103	н579У	Согласовано	:3У253		
			Согласовано	:3У254		
939	103	—	Согласовано	:3У253		
			Согласовано	:3У255		
940	н579У	н575У	Согласовано	:3У253		
			Согласовано	39:15:133303:5		
941	103	н580У	Согласовано	:3У254		
			Согласовано	:3У255		
942	103	—	Согласовано	:3У254		
			Согласовано	39:15:133303:984		
943	н580У	н581У	Согласовано	:3У254		
			Согласовано	39:15:133303:1245		
944	н581У	н582У	Согласовано	:3У254		
			Согласовано	:3У256		
945	н582У	н579У	Согласовано	:3У254		
			Согласовано	39:15:133303:5		
946	103	102	Согласовано	:3У255		
			Согласовано	39:15:133303:984		
947	102	н583У	Согласовано	:3У255		
			Согласовано	39:15:133303:5		
948	н583У	н580У	Согласовано	:3У255		
			Согласовано	39:15:133303:1245		

АКТ
СОГЛАСОВАНИЯ МЕСТОПОЛОЖЕНИЯ ГРАНИЦ ЗЕМЕЛЬНЫХ УЧАСТКОВ
ПРИ ВЫПОЛНЕНИИ КОМПЛЕКСНЫХ КАДАСТРОВЫХ РАБОТ

наименование субъекта Российской Федерации, муниципального образования, населенного пункта, уникальные учетные номера кадастровых кварталов, а также иные сведения, позволяющие определить местоположение территории, на которой выполняются комплексные кадастровые работы

					Всего листов: 313	Лист 73
N п/п	Обозначение части (характерной точки) границы		Результат согласования (согласовано/ спорное)	Кадастровые номера или обозначения смежных земельных участков	Сведения о лице, представившем возражения	Реквизиты вступившего в законную силу судебного акта
	от т.	до т.				
1	2	3	4	5	6	7
949	н581У	н584У	Согласовано	:3У256		
			Согласовано	39:15:133303:1245		
950	н584У	н585У	Согласовано	:3У256		
			Согласовано	:3У257		
951	н585У	н586У	Согласовано	:3У256		
			Согласовано	:3У258		
952	н586У	н582У	Согласовано	:3У256		
			Согласовано	39:15:133303:5		
953	н584У	н587У	Согласовано	:3У257		
			Согласовано	39:15:133303:1245		
954	н587У	н588У	Согласовано	:3У257		
			Согласовано	39:15:133303:5		
955	н588У	н589У	Согласовано	:3У257		
			Согласовано	:3У259		
956	н589У	н585У	Согласовано	:3У257		
			Согласовано	:3У258		
957	н589У	—	Согласовано	:3У257		
			Согласовано	:3У260		
958	н589У	—	Согласовано	:3У258		
			Согласовано	:3У259		
959	н589У	н590У	Согласовано	:3У258		
			Согласовано	:3У260		
960	н590У	н586У	Согласовано	:3У258		
			Согласовано	39:15:133303:5		
961	н588У	н591У	Согласовано	:3У259		
			Согласовано	39:15:133303:5		

**АКТ
СОГЛАСОВАНИЯ МЕСТОПОЛОЖЕНИЯ ГРАНИЦ ЗЕМЕЛЬНЫХ УЧАСТКОВ
ПРИ ВЫПОЛНЕНИИ КОМПЛЕКСНЫХ КАДАСТРОВЫХ РАБОТ**

наименование субъекта Российской Федерации, муниципального образования, населенного пункта, уникальные учетные номера кадастровых кварталов, а также иные сведения, позволяющие определить местоположение территории, на которой выполняются комплексные кадастровые работы

					Всего листов: 313	Лист 74
N п/п	Обозначение части (характерной точки) границы		Результат согласования (согласовано/ спорное)	Кадастровые номера или обозначения смежных земельных участков	Сведения о лице, представившем возражения	Реквизиты вступившего в законную силу судебного акта
	от т.	до т.				
1	2	3	4	5	6	7
962	н591У	н592У	Согласовано	:3У259		
			Согласовано	:3У261		
963	н592У	н589У	Согласовано	:3У259		
			Согласовано	:3У260		
964	н592У	н593У	Согласовано	:3У260		
			Согласовано	:3У261		
965	н593У	н594У	Согласовано	:3У260		
			Согласовано	:3У262		
966	н594У	н590У	Согласовано	:3У260		
			Согласовано	39:15:133303:5		
967	н591У	н595У	Согласовано	:3У261		
			Согласовано	39:15:133303:5		
968	н595У	н596У	Согласовано	:3У261		
			Согласовано	:3У264		
969	н596У	н593У	Согласовано	:3У261		
			Согласовано	:3У262		
970	н596У	н597У	Согласовано	:3У262		
			Согласовано	:3У264		
971	н597У	н598У	Согласовано	:3У262		
			Согласовано	:3У263		
972	н598У	н594У	Согласовано	:3У262		
			Согласовано	39:15:133303:5		
973	н597У	н599У	Согласовано	:3У263		
			Согласовано	:3У264		
974	н599У	н600У	Согласовано	:3У263		
			Согласовано	:3У265		

АКТ
СОГЛАСОВАНИЯ МЕСТОПОЛОЖЕНИЯ ГРАНИЦ ЗЕМЕЛЬНЫХ УЧАСТКОВ
ПРИ ВЫПОЛНЕНИИ КОМПЛЕКСНЫХ КАДАСТРОВЫХ РАБОТ

наименование субъекта Российской Федерации, муниципального образования, населенного пункта, уникальные учетные номера кадастровых кварталов, а также иные сведения, позволяющие определить местоположение территории, на которой выполняются комплексные кадастровые работы

					Всего листов: 313	Лист 75
N п/п	Обозначение части (характерной точки) границы		Результат согласования (согласовано/ спорное)	Кадастровые номера или обозначения смежных земельных участков	Сведения о лице, представившем возражения	Реквизиты вступившего в законную силу судебного акта
	от т.	до т.				
1	2	3	4	5	6	7
975	н600У	н598У	Согласовано	:3У263		
			Согласовано	39:15:133303:5		
976	н595У	н601У	Согласовано	:3У264		
			Согласовано	39:15:133303:5		
977	н599У	—	Согласовано	:3У264		
			Согласовано	:3У265		
978	н601У	н599У	Согласовано	:3У264		
979	н602У	н603У	Согласовано	:3У265		
			Согласовано	:3У267		
980	н603У	н600У	Согласовано	:3У265		
			Согласовано	39:15:133303:5		
981	н599У	н602У	Согласовано	:3У265		
982	н604У	н605У	Согласовано	:3У266		
			Согласовано	39:15:133303:1227		
983	н605У	н606У	Согласовано	:3У266		
			Согласовано	39:15:133303:1227		
984	н606У	н607У	Согласовано	:3У266		
			Согласовано	39:15:133303:5		
985	н607У	н608У	Согласовано	:3У266		
			Согласовано	39:15:133303:1211		
986	н608У	н609У	Согласовано	:3У266		
			Согласовано	39:15:133303:1211		
987	н609У	н610У	Согласовано	:3У266		
			Согласовано	:3У268		
988	н610У	н604У	Согласовано	:3У266		
			Согласовано	:3У268		

АКТ
СОГЛАСОВАНИЯ МЕСТОПОЛОЖЕНИЯ ГРАНИЦ ЗЕМЕЛЬНЫХ УЧАСТКОВ
ПРИ ВЫПОЛНЕНИИ КОМПЛЕКСНЫХ КАДАСТРОВЫХ РАБОТ

наименование субъекта Российской Федерации, муниципального образования, населенного пункта, уникальные учетные номера кадастровых кварталов, а также иные сведения, позволяющие определить местоположение территории, на которой выполняются комплексные кадастровые работы

N п/п	Обозначение части (характерной точки) границы		Результат согласования (согласовано/ спорное)	Кадастровые номера или обозначения смежных земельных участков	Сведения о лице, представившем возражения	Реквизиты вступившего в законную силу судебного акта
	от т.	до т.				
1	2	3	4	5	6	7
989	н611У	н612У	Согласовано	:3У267		
			Согласовано	39:15:133303:1227		
990	н612У	н613У	Согласовано	:3У267		
			Согласовано	:3У268		
991	н613У	н603У	Согласовано	:3У267		
			Согласовано	39:15:133303:5		
992	н602У	н611У	Согласовано	:3У267		
993	н612У	н604У	Согласовано	:3У268		
			Согласовано	39:15:133303:1227		
994	н609У	н614У	Согласовано	:3У268		
			Согласовано	39:15:133303:1211		
995	н614У	н615У	Согласовано	:3У268		
			Согласовано	:3У269		
996	н615У	н613У	Согласовано	:3У268		
			Согласовано	39:15:133303:5		
997	н614У	—	Согласовано	:3У269		
			Согласовано	39:15:133303:1211		
998	н617У	—	Согласовано	:3У269		
			Согласовано	:3У270		
999	н617У	н615У	Согласовано	:3У269		
			Согласовано	39:15:133303:5		
1000	н614У	н616У	Согласовано	:3У269		
1001	н616У	н617У	Согласовано	:3У269		
1002	н618У	—	Согласовано	:3У270		
			Согласовано	39:15:133303:1211		

АКТ
СОГЛАСОВАНИЯ МЕСТОПОЛОЖЕНИЯ ГРАНИЦ ЗЕМЕЛЬНЫХ УЧАСТКОВ
ПРИ ВЫПОЛНЕНИИ КОМПЛЕКСНЫХ КАДАСТРОВЫХ РАБОТ

наименование субъекта Российской Федерации, муниципального образования, населенного пункта, уникальные учетные номера кадастровых кварталов, а также иные сведения, позволяющие определить местоположение территории, на которой выполняются комплексные кадастровые работы

					Всего листов: 313	Лист 77
N п/п	Обозначение части (характерной точки) границы		Результат согласования (согласовано/ спорное)	Кадастровые номера или обозначения смежных земельных участков	Сведения о лице, представившем возражения	Реквизиты вступившего в законную силу судебного акта
	от т.	до т.				
1	2	3	4	5	6	7
1003	н619У	—	Согласовано	:3У270		
			Согласовано	:3У271		
1004	н619У	н620У	Согласовано	:3У270		
			Согласовано	:3У272		
1005	н620У	н617У	Согласовано	:3У270		
			Согласовано	39:15:133303:5		
1006	н617У	н618У	Согласовано	:3У270		
1007	н618У	н619У	Согласовано	:3У270		
1008	н622У	н623У	Согласовано	:3У271		
			Согласовано	39:15:133303:5		
1009	н623У	н624У	Согласовано	:3У271		
			Согласовано	:3У273		
1010	н624У	н619У	Согласовано	:3У271		
			Согласовано	:3У272		
1011	н624У	—	Согласовано	:3У271		
			Согласовано	:3У274		
1012	н619У	н621У	Согласовано	:3У271		
1013	н621У	н622У	Согласовано	:3У271		
1014	н624У	—	Согласовано	:3У272		
			Согласовано	:3У273		
1015	н624У	н625У	Согласовано	:3У272		
			Согласовано	:3У274		
1016	н625У	н620У	Согласовано	:3У272		
			Согласовано	39:15:133303:5		
1017	н623У	—	Согласовано	:3У273		
			Согласовано	39:15:133303:5		

АКТ
СОГЛАСОВАНИЯ МЕСТОПОЛОЖЕНИЯ ГРАНИЦ ЗЕМЕЛЬНЫХ УЧАСТКОВ
ПРИ ВЫПОЛНЕНИИ КОМПЛЕКСНЫХ КАДАСТРОВЫХ РАБОТ

наименование субъекта Российской Федерации, муниципального образования, населенного пункта, уникальные учетные номера кадастровых кварталов, а также иные сведения, позволяющие определить местоположение территории, на которой выполняются комплексные кадастровые работы

N п/п	Обозначение части (характерной точки) границы		Результат согласования (согласовано/ спорное)	Кадастровые номера или обозначения смежных земельных участков	Сведения о лице, представившем возражения	Реквизиты вступившего в законную силу судебного акта
	от т.	до т.				
1	2	3	4	5	6	7
1018	н626У	н627У	Согласовано	:3У273		
			Согласовано	:3У275		
1019	н627У	н624У	Согласовано	:3У273		
			Согласовано	:3У274		
1020	н623У	н626У	Согласовано	:3У273		
1021	н627У	н628У	Согласовано	:3У274		
			Согласовано	:3У275		
1022	н628У	н629У	Согласовано	:3У274		
			Согласовано	:3У276		
1023	н629У	н625У	Согласовано	:3У274		
			Согласовано	39:15:133303:5		
1024	н630У	н631У	Согласовано	:3У275		
			Согласовано	:3У277		
1025	н630У	—	Согласовано	:3У275		
			Согласовано	39:15:133303:5		
1026	н631У	н628У	Согласовано	:3У275		
			Согласовано	:3У276		
1027	н626У	н630У	Согласовано	:3У275		
1028	н631У	н632У	Согласовано	:3У276		
			Согласовано	:3У277		
1029	н632У	н633У	Согласовано	:3У276		
			Согласовано	39:15:133303:1175		
1030	н633У	н629У	Согласовано	:3У276		
			Согласовано	39:15:133303:5		
1031	н630У	н634У	Согласовано	:3У277		
			Согласовано	39:15:133303:5		

АКТ
СОГЛАСОВАНИЯ МЕСТОПОЛОЖЕНИЯ ГРАНИЦ ЗЕМЕЛЬНЫХ УЧАСТКОВ
ПРИ ВЫПОЛНЕНИИ КОМПЛЕКСНЫХ КАДАСТРОВЫХ РАБОТ

наименование субъекта Российской Федерации, муниципального образования, населенного пункта, уникальные учетные номера кадастровых кварталов, а также иные сведения, позволяющие определить местоположение территории, на которой выполняются комплексные кадастровые работы

					Всего листов: 313	Лист 79
N п/п	Обозначение части (характерной точки) границы		Результат согласования (согласовано/ спорное)	Кадастровые номера или обозначения смежных земельных участков	Сведения о лице, представившем возражения	Реквизиты вступившего в законную силу судебного акта
	от т.	до т.				
1	2	3	4	5	6	7
1032	н634У	н635У	Согласовано	:3У277		
			Согласовано	:3У278		
1033	н635У	н632У	Согласовано	:3У277		
			Согласовано	39:15:133303:1175		
1034	н634У	н636У	Согласовано	:3У278		
			Согласовано	39:15:133303:5		
1035	н636У	н637У	Согласовано	:3У278		
			Согласовано	:3У281		
1036	н637У	н638У	Согласовано	:3У278		
			Согласовано	:3У279		
1037	н638У	н635У	Согласовано	:3У278		
			Согласовано	39:15:133303:1175		
1038	н639У	н640У	Согласовано	:3У279		
			Согласовано	39:15:133303:1175		
1039	н640У	н638У	Согласовано	:3У279		
			Согласовано	39:15:133303:1175		
1040	н637У	н641У	Согласовано	:3У279		
			Согласовано	:3У281		
1041	н641У	н642У	Согласовано	:3У279		
			Согласовано	:3У280		
1042	н642У	н639У	Согласовано	:3У279		
			Согласовано	39:15:133303:5		
1043	н641У	н643У	Согласовано	:3У280		
			Согласовано	:3У281		
1044	н643У	н644У	Согласовано	:3У280		
			Согласовано	:3У282		

АКТ
СОГЛАСОВАНИЯ МЕСТОПОЛОЖЕНИЯ ГРАНИЦ ЗЕМЕЛЬНЫХ УЧАСТКОВ
ПРИ ВЫПОЛНЕНИИ КОМПЛЕКСНЫХ КАДАСТРОВЫХ РАБОТ

наименование субъекта Российской Федерации, муниципального образования, населенного пункта, уникальные учетные номера кадастровых кварталов, а также иные сведения, позволяющие определить местоположение территории, на которой выполняются комплексные кадастровые работы

					Всего листов: 313	Лист 80
N п/п	Обозначение части (характерной точки) границы		Результат согласования (согласовано/ спорное)	Кадастровые номера или обозначения смежных земельных участков	Сведения о лице, представившем возражения	Реквизиты вступившего в законную силу судебного акта
	от т.	до т.				
1	2	3	4	5	6	7
1045	н644У	н645У	Согласовано	:3У280		
			Согласовано	:3У283		
1046	н645У	н642У	Согласовано	:3У280		
			Согласовано	39:15:133303:5		
1047	н636У	н646У	Согласовано	:3У281		
			Согласовано	39:15:133303:5		
1048	н646У	н643У	Согласовано	:3У281		
			Согласовано	:3У282		
1049	н646У	н647У	Согласовано	:3У282		
			Согласовано	39:15:133303:5		
1050	н647У	н648У	Согласовано	:3У282		
			Согласовано	:3У284		
1051	н648У	н644У	Согласовано	:3У282		
			Согласовано	:3У283		
1052	н648У	н649У	Согласовано	:3У283		
			Согласовано	:3У284		
1053	н649У	н650У	Согласовано	:3У283		
			Согласовано	:3У288		
1054	н650У	н645У	Согласовано	:3У283		
			Согласовано	39:15:133303:5		
1055	н647У	н651У	Согласовано	:3У284		
			Согласовано	39:15:133303:5		
1056	н651У	н652У	Согласовано	:3У284		
			Согласовано	:3У285		
1057	н652У	н649У	Согласовано	:3У284		
			Согласовано	:3У288		

АКТ
СОГЛАСОВАНИЯ МЕСТОПОЛОЖЕНИЯ ГРАНИЦ ЗЕМЕЛЬНЫХ УЧАСТКОВ
ПРИ ВЫПОЛНЕНИИ КОМПЛЕКСНЫХ КАДАСТРОВЫХ РАБОТ

наименование субъекта Российской Федерации, муниципального образования, населенного пункта, уникальные учетные номера кадастровых кварталов, а также иные сведения, позволяющие определить местоположение территории, на которой выполняются комплексные кадастровые работы

N п/п	Обозначение части (характерной точки) границы		Результат согласования (согласовано/ спорное)	Кадастровые номера или обозначения смежных земельных участков	Сведения о лице, представившем возражения	Реквизиты вступившего в законную силу судебного акта
	от т.	до т.				
1	2	3	4	5	6	7
1058	н651У	н653У	Согласовано	:3У285		
			Согласовано	39:15:133303:5		
1059	н653У	н654У	Согласовано	:3У285		
			Согласовано	:3У286		
1060	н654У	н655У	Согласовано	:3У285		
			Согласовано	:3У289		
1061	н655У	н652У	Согласовано	:3У285		
			Согласовано	:3У288		
1062	н653У	н656У	Согласовано	:3У286		
			Согласовано	39:15:133303:5		
1063	н656У	н657У	Согласовано	:3У286		
			Согласовано	:3У287		
1064	н657У	н658У	Согласовано	:3У286		
			Согласовано	:3У290		
1065	н658У	н654У	Согласовано	:3У286		
			Согласовано	:3У289		
1066	н656У	н659У	Согласовано	:3У287		
			Согласовано	39:15:133303:5		
1067	н659У	н660У	Согласовано	:3У287		
			Согласовано	39:15:133303:5		
1068	н661У	н657У	Согласовано	:3У287		
			Согласовано	:3У290		
1069	н660У	н661У	Согласовано	:3У287		
1070	н655У	н662У	Согласовано	:3У288		
			Согласовано	:3У289		

АКТ
СОГЛАСОВАНИЯ МЕСТОПОЛОЖЕНИЯ ГРАНИЦ ЗЕМЕЛЬНЫХ УЧАСТКОВ
ПРИ ВЫПОЛНЕНИИ КОМПЛЕКСНЫХ КАДАСТРОВЫХ РАБОТ

наименование субъекта Российской Федерации, муниципального образования, населенного пункта, уникальные учетные номера кадастровых кварталов, а также иные сведения, позволяющие определить местоположение территории, на которой выполняются комплексные кадастровые работы

N п/п	Обозначение части (характерной точки) границы		Результат согласования (согласовано/ спорное)	Кадастровые номера или обозначения смежных земельных участков	Сведения о лице, представившем возражения	Реквизиты вступившего в законную силу судебного акта
	от т.	до т.				
1	2	3	4	5	6	7
1071	н662У	н650У	Согласовано	:3У288		
			Согласовано	39:15:133303:5		
1072	н662У	—	Согласовано	:3У289		
			Согласовано	39:15:133303:5		
1073	н658У	н663У	Согласовано	:3У289		
			Согласовано	:3У290		
1074	н663У	н662У	Согласовано	:3У289		
1075	н664У	—	Согласовано	:3У290		
			Согласовано	39:15:133303:5		
1076	н661У	н664У	Согласовано	:3У290		
1077	н664У	н663У	Согласовано	:3У290		
1078	н665У	н666У	Согласовано	:3У291		
			Согласовано	39:15:133303:5		
1079	н666У	н667У	Согласовано	:3У291		
			Согласовано	39:15:133303:1002		
1080	н668У	н665У	Согласовано	:3У291		
			Согласовано	:3У292		
1081	н667У	н668У	Согласовано	:3У291		
1082	н669У	н665У	Согласовано	:3У292		
			Согласовано	39:15:133303:5		
1083	н670У	н669У	Согласовано	:3У292		
			Согласовано	39:15:133303:1083		
1084	н668У	н670У	Согласовано	:3У292		
1085	н671У	н672У	Согласовано	:3У293		
			Согласовано	39:15:133303:5		

АКТ
СОГЛАСОВАНИЯ МЕСТОПОЛОЖЕНИЯ ГРАНИЦ ЗЕМЕЛЬНЫХ УЧАСТКОВ
ПРИ ВЫПОЛНЕНИИ КОМПЛЕКСНЫХ КАДАСТРОВЫХ РАБОТ

наименование субъекта Российской Федерации, муниципального образования, населенного пункта, уникальные учетные номера кадастровых кварталов, а также иные сведения, позволяющие определить местоположение территории, на которой выполняются комплексные кадастровые работы

N п/п	Обозначение части (характерной точки) границы		Результат согласования (согласовано/ спорное)	Кадастровые номера или обозначения смежных земельных участков	Сведения о лице, представившем возражения	Реквизиты вступившего в законную силу судебного акта
	от т.	до т.				
1	2	3	4	5	6	7
1086	н672У	н673У	Согласовано	:ЗУ293		
			Согласовано	39:15:133303:1083		
1087	н673У	н674У	Согласовано	:ЗУ293		
			Согласовано	39:15:133303:1083		
1088	н675У	н671У	Согласовано	:ЗУ293		
			Согласовано	:ЗУ294		
1089	н674У	н675У	Согласовано	:ЗУ293		
1090	н676У	н671У	Согласовано	:ЗУ294		
			Согласовано	39:15:133303:5		
1091	н677У	н676У	Согласовано	:ЗУ294		
			Согласовано	:ЗУ295		
1092	н675У	н677У	Согласовано	:ЗУ294		
1093	н678У	н676У	Согласовано	:ЗУ295		
			Согласовано	39:15:133303:5		
1094	н679У	н678У	Согласовано	:ЗУ295		
			Согласовано	:ЗУ296		
1095	н677У	н679У	Согласовано	:ЗУ295		
1096	н681У	н678У	Согласовано	:ЗУ296		
			Согласовано	39:15:133303:5		
1097	н679У	н680У	Согласовано	:ЗУ296		
1098	н680У	н681У	Согласовано	:ЗУ296		
1099	н682У	н683У	Согласовано	:ЗУ297		
			Согласовано	:ЗУ298		
1100	н683У	н684У	Согласовано	:ЗУ297		
			Согласовано	39:15:133303:5		
1101	н684У	н685У	Согласовано	:ЗУ297		

**АКТ
СОГЛАСОВАНИЯ МЕСТОПОЛОЖЕНИЯ ГРАНИЦ ЗЕМЕЛЬНЫХ УЧАСТКОВ
ПРИ ВЫПОЛНЕНИИ КОМПЛЕКСНЫХ КАДАСТРОВЫХ РАБОТ**

наименование субъекта Российской Федерации, муниципального образования, населенного пункта, уникальные учетные номера кадастровых кварталов, а также иные сведения, позволяющие определить местоположение территории, на которой выполняются комплексные кадастровые работы

N п/п	Обозначение части (характерной точки) границы		Результат согласования (согласовано/ спорное)	Кадастровые номера или обозначения смежных земельных участков	Сведения о лице, представившем возражения	Реквизиты вступившего в законную силу судебного акта
	от т.	до т.				
1	2	3	4	5	6	7
1102	н685У	н682У	Согласовано	:3У297		
1103	н686У	н687У	Согласовано	:3У298		
			Согласовано	:3У299		
1104	н687У	н683У	Согласовано	:3У298		
			Согласовано	39:15:133303:5		
1105	н682У	н686У	Согласовано	:3У298		
1106	н688У	н687У	Согласовано	:3У299		
			Согласовано	39:15:133303:5		
1107	н689У	н688У	Согласовано	:3У299		
			Согласовано	:3У300		
1108	н686У	н689У	Согласовано	:3У299		
1109	н690У	н688У	Согласовано	:3У300		
			Согласовано	39:15:133303:5		
1110	н693У	н690У	Согласовано	:3У300		
			Согласовано	:3У301		
1111	н689У	н691У	Согласовано	:3У300		
1112	н691У	н692У	Согласовано	:3У300		
1113	н692У	н693У	Согласовано	:3У300		
1114	н694У	н690У	Согласовано	:3У301		
			Согласовано	39:15:133303:5		
1115	н695У	н694У	Согласовано	:3У301		
			Согласовано	:3У302		
1116	н693У	н695У	Согласовано	:3У301		
1117	н696У	н694У	Согласовано	:3У302		
			Согласовано	39:15:133303:5		

АКТ
СОГЛАСОВАНИЯ МЕСТОПОЛОЖЕНИЯ ГРАНИЦ ЗЕМЕЛЬНЫХ УЧАСТКОВ
ПРИ ВЫПОЛНЕНИИ КОМПЛЕКСНЫХ КАДАСТРОВЫХ РАБОТ

наименование субъекта Российской Федерации, муниципального образования, населенного пункта, уникальные учетные номера кадастровых кварталов, а также иные сведения, позволяющие определить местоположение территории, на которой выполняются комплексные кадастровые работы

N п/п	Обозначение части (характерной точки) границы		Результат согласования (согласовано/ спорное)	Кадастровые номера или обозначения смежных земельных участков	Сведения о лице, представившем возражения	Реквизиты вступившего в законную силу судебного акта
	от т.	до т.				
1	2	3	4	5	6	7
1118	н697У	н696У	Согласовано	:ЗУ302		
			Согласовано	:ЗУ303		
1119	н695У	н697У	Согласовано	:ЗУ302		
1120	н698У	н696У	Согласовано	:ЗУ303		
			Согласовано	39:15:133303:5		
1121	н699У	н698У	Согласовано	:ЗУ303		
			Согласовано	:ЗУ304		
1122	н697У	н699У	Согласовано	:ЗУ303		
1123	н700У	н698У	Согласовано	:ЗУ304		
			Согласовано	39:15:133303:5		
1124	н701У	н700У	Согласовано	:ЗУ304		
			Согласовано	:ЗУ305		
1125	н699У	н701У	Согласовано	:ЗУ304		
1126	н702У	н700У	Согласовано	:ЗУ305		
			Согласовано	39:15:133303:5		
1127	н703У	н702У	Согласовано	:ЗУ305		
			Согласовано	:ЗУ306		
1128	н701У	н703У	Согласовано	:ЗУ305		
1129	н704У	н705У	Согласовано	:ЗУ306		
			Согласовано	39:15:133303:5		
1130	н705У	н706У	Согласовано	:ЗУ306		
			Согласовано	39:15:133303:5		
1131	н706У	н702У	Согласовано	:ЗУ306		
			Согласовано	39:15:133303:5		
1132	н707У	н704У	Согласовано	:ЗУ306		
			Согласовано	:ЗУ307		

АКТ
СОГЛАСОВАНИЯ МЕСТОПОЛОЖЕНИЯ ГРАНИЦ ЗЕМЕЛЬНЫХ УЧАСТКОВ
ПРИ ВЫПОЛНЕНИИ КОМПЛЕКСНЫХ КАДАСТРОВЫХ РАБОТ

наименование субъекта Российской Федерации, муниципального образования, населенного пункта, уникальные учетные номера кадастровых кварталов, а также иные сведения, позволяющие определить местоположение территории, на которой выполняются комплексные кадастровые работы

N п/п	Обозначение части (характерной точки) границы		Результат согласования (согласовано/ спорное)	Кадастровые номера или обозначения смежных земельных участков	Сведения о лице, представившем возражения	Реквизиты вступившего в законную силу судебного акта
	от т.	до т.				
1	2	3	4	5	6	7
1133	н703У	н707У	Согласовано	:ЗУ306		
1134	н708У	н704У	Согласовано	:ЗУ307		
			Согласовано	39:15:133303:5		
1135	н707У	н709У	Согласовано	:ЗУ307		
1136	н709У	н708У	Согласовано	:ЗУ307		
1137	н710У	н711У	Согласовано	:ЗУ308		
			Согласовано	39:15:133303:5		
1138	н711У	н712У	Согласовано	:ЗУ308		
			Согласовано	39:15:133303:1104		
1139	н713У	н710У	Согласовано	:ЗУ308		
			Согласовано	:ЗУ309		
1140	н712У	н713У	Согласовано	:ЗУ308		
1141	н714У	н710У	Согласовано	:ЗУ309		
			Согласовано	39:15:133303:5		
1142	н715У	н714У	Согласовано	:ЗУ309		
			Согласовано	:ЗУ310		
1143	н713У	н715У	Согласовано	:ЗУ309		
1144	н716У	н714У	Согласовано	:ЗУ310		
			Согласовано	39:15:133303:5		
1145	н717У	н716У	Согласовано	:ЗУ310		
			Согласовано	:ЗУ983		
1146	н715У	н717У	Согласовано	:ЗУ310		
1147	н718У	н719У	Согласовано	:ЗУ311		
			Согласовано	39:15:133303:5		
1148	н719У	н720У	Согласовано	:ЗУ311		
			Согласовано	:ЗУ312		

**АКТ
СОГЛАСОВАНИЯ МЕСТОПОЛОЖЕНИЯ ГРАНИЦ ЗЕМЕЛЬНЫХ УЧАСТКОВ
ПРИ ВЫПОЛНЕНИИ КОМПЛЕКСНЫХ КАДАСТРОВЫХ РАБОТ**

наименование субъекта Российской Федерации, муниципального образования, населенного пункта, уникальные учетные номера кадастровых кварталов, а также иные сведения, позволяющие определить местоположение территории, на которой выполняются комплексные кадастровые работы

					Всего листов: 313	Лист 87
N п/п	Обозначение части (характерной точки) границы		Результат согласования (согласовано/ спорное)	Кадастровые номера или обозначения смежных земельных участков	Сведения о лице, представившем возражения	Реквизиты вступившего в законную силу судебного акта
	от т.	до т.				
1	2	3	4	5	6	7
1149	н722У	н718У	Согласовано	:ЗУ311		
			Согласовано	39:15:133303:5		
1150	н720У	н721У	Согласовано	:ЗУ311		
1151	н721У	н722У	Согласовано	:ЗУ311		
1152	н719У	н723У	Согласовано	:ЗУ312		
			Согласовано	39:15:133303:5		
1153	н723У	н724У	Согласовано	:ЗУ312		
			Согласовано	:ЗУ313		
1154	н724У	н720У	Согласовано	:ЗУ312		
1155	н723У	н725У	Согласовано	:ЗУ313		
			Согласовано	39:15:133303:5		
1156	н725У	н726У	Согласовано	:ЗУ313		
			Согласовано	:ЗУ314		
1157	н726У	н724У	Согласовано	:ЗУ313		
1158	н725У	н727У	Согласовано	:ЗУ314		
			Согласовано	39:15:133303:5		
1159	н727У	н728У	Согласовано	:ЗУ314		
			Согласовано	:ЗУ315		
1160	н728У	н726У	Согласовано	:ЗУ314		
1161	н727У	н729У	Согласовано	:ЗУ315		
			Согласовано	39:15:133303:5		
1162	н729У	н730У	Согласовано	:ЗУ315		
			Согласовано	:ЗУ316		
1163	н730У	н728У	Согласовано	:ЗУ315		
1164	н729У	н731У	Согласовано	:ЗУ316		
			Согласовано	39:15:133303:5		

АКТ
СОГЛАСОВАНИЯ МЕСТОПОЛОЖЕНИЯ ГРАНИЦ ЗЕМЕЛЬНЫХ УЧАСТКОВ
ПРИ ВЫПОЛНЕНИИ КОМПЛЕКСНЫХ КАДАСТРОВЫХ РАБОТ

наименование субъекта Российской Федерации, муниципального образования, населенного пункта, уникальные учетные номера кадастровых кварталов, а также иные сведения, позволяющие определить местоположение территории, на которой выполняются комплексные кадастровые работы

N п/п	Обозначение части (характерной точки) границы		Результат согласования (согласовано/ спорное)	Кадастровые номера или обозначения смежных земельных участков	Сведения о лице, представившем возражения	Реквизиты вступившего в законную силу судебного акта
	от т.	до т.				
1	2	3	4	5	6	7
1165	н731У	н732У	Согласовано	:ЗУ316		
			Согласовано	:ЗУ317		
1166	н732У	н730У	Согласовано	:ЗУ316		
1167	н731У	н733У	Согласовано	:ЗУ317		
			Согласовано	39:15:133303:5		
1168	н733У	н734У	Согласовано	:ЗУ317		
			Согласовано	:ЗУ318		
1169	н734У	н732У	Согласовано	:ЗУ317		
1170	н733У	115	Согласовано	:ЗУ318		
			Согласовано	39:15:133303:5		
1171	115	114	Согласовано	:ЗУ318		
			Согласовано	39:15:133303:993		
1172	114	н734У	Согласовано	:ЗУ318		
1173	116	н735У	Согласовано	:ЗУ319		
			Согласовано	39:15:133303:5		
1174	н735У	н736У	Согласовано	:ЗУ319		
			Согласовано	:ЗУ320		
1175	н737У	116	Согласовано	:ЗУ319		
			Согласовано	39:15:133303:993		
1176	н736У	н737У	Согласовано	:ЗУ319		
1177	н735У	н738У	Согласовано	:ЗУ320		
			Согласовано	39:15:133303:5		
1178	н738У	н739У	Согласовано	:ЗУ320		
			Согласовано	:ЗУ321		
1179	н739У	н736У	Согласовано	:ЗУ320		

**АКТ
СОГЛАСОВАНИЯ МЕСТОПОЛОЖЕНИЯ ГРАНИЦ ЗЕМЕЛЬНЫХ УЧАСТКОВ
ПРИ ВЫПОЛНЕНИИ КОМПЛЕКСНЫХ КАДАСТРОВЫХ РАБОТ**

наименование субъекта Российской Федерации, муниципального образования, населенного пункта, уникальные учетные номера кадастровых кварталов, а также иные сведения, позволяющие определить местоположение территории, на которой выполняются комплексные кадастровые работы

N п/п	Обозначение части (характерной точки) границы		Результат согласования (согласовано/ спорное)	Кадастровые номера или обозначения смежных земельных участков	Сведения о лице, представившем возражения	Реквизиты вступившего в законную силу судебного акта
	от т.	до т.				
1	2	3	4	5	6	7
1180	н738У	н740У	Согласовано	:3У321		
			Согласовано	39:15:133303:5		
1181	н740У	н741У	Согласовано	:3У321		
			Согласовано	:3У322		
1182	н741У	н739У	Согласовано	:3У321		
1183	н740У	н742У	Согласовано	:3У322		
			Согласовано	39:15:133303:5		
1184	н742У	н743У	Согласовано	:3У322		
			Согласовано	:3У323		
1185	н743У	н741У	Согласовано	:3У322		
1186	н742У	н744У	Согласовано	:3У323		
			Согласовано	39:15:133303:5		
1187	н744У	н745У	Согласовано	:3У323		
			Согласовано	:3У324		
1188	н745У	н743У	Согласовано	:3У323		
1189	н744У	н746У	Согласовано	:3У324		
			Согласовано	39:15:133303:5		
1190	н746У	н747У	Согласовано	:3У324		
			Согласовано	:3У325		
1191	н747У	н745У	Согласовано	:3У324		
1192	н746У	н748У	Согласовано	:3У325		
			Согласовано	39:15:133303:5		
1193	н748У	н749У	Согласовано	:3У325		
			Согласовано	39:15:133303:1248		
1194	н749У	н747У	Согласовано	:3У325		

АКТ
СОГЛАСОВАНИЯ МЕСТОПОЛОЖЕНИЯ ГРАНИЦ ЗЕМЕЛЬНЫХ УЧАСТКОВ
ПРИ ВЫПОЛНЕНИИ КОМПЛЕКСНЫХ КАДАСТРОВЫХ РАБОТ

наименование субъекта Российской Федерации, муниципального образования, населенного пункта, уникальные учетные номера кадастровых кварталов, а также иные сведения, позволяющие определить местоположение территории, на которой выполняются комплексные кадастровые работы

					Всего листов: 313	Лист 90
N п/п	Обозначение части (характерной точки) границы		Результат согласования (согласовано/ спорное)	Кадастровые номера или обозначения смежных земельных участков	Сведения о лице, представившем возражения	Реквизиты вступившего в законную силу судебного акта
	от т.	до т.				
1	2	3	4	5	6	7
1195	н750У	н751У	Согласовано	:ЗУ326		
			Согласовано	39:15:133303:5		
1196	н751У	н752У	Согласовано	:ЗУ326		
			Согласовано	:ЗУ327		
1197	н752У	н753У	Согласовано	:ЗУ326		
1198	н753У	н750У	Согласовано	:ЗУ326		
1199	н751У	н754У	Согласовано	:ЗУ327		
			Согласовано	39:15:133303:5		
1200	н754У	н755У	Согласовано	:ЗУ327		
			Согласовано	:ЗУ328		
1201	н755У	н752У	Согласовано	:ЗУ327		
1202	н754У	н756У	Согласовано	:ЗУ328		
			Согласовано	39:15:133303:5		
1203	н756У	н757У	Согласовано	:ЗУ328		
			Согласовано	:ЗУ329		
1204	н757У	н755У	Согласовано	:ЗУ328		
1205	н756У	н758У	Согласовано	:ЗУ329		
			Согласовано	39:15:133303:5		
1206	н758У	н759У	Согласовано	:ЗУ329		
			Согласовано	:ЗУ330		
1207	н759У	н757У	Согласовано	:ЗУ329		
1208	н758У	н760У	Согласовано	:ЗУ330		
			Согласовано	39:15:133303:5		
1209	н760У	н761У	Согласовано	:ЗУ330		
			Согласовано	:ЗУ331		
1210	н761У	н759У	Согласовано	:ЗУ330		

АКТ
СОГЛАСОВАНИЯ МЕСТОПОЛОЖЕНИЯ ГРАНИЦ ЗЕМЕЛЬНЫХ УЧАСТКОВ
ПРИ ВЫПОЛНЕНИИ КОМПЛЕКСНЫХ КАДАСТРОВЫХ РАБОТ

наименование субъекта Российской Федерации, муниципального образования, населенного пункта, уникальные учетные номера кадастровых кварталов, а также иные сведения, позволяющие определить местоположение территории, на которой выполняются комплексные кадастровые работы

N п/п	Обозначение части (характерной точки) границы		Результат согласования (согласовано/ спорное)	Кадастровые номера или обозначения смежных земельных участков	Сведения о лице, представившем возражения	Реквизиты вступившего в законную силу судебного акта
	от т.	до т.				
1	2	3	4	5	6	7
1211	н760У	н762У	Согласовано	:ЗУ331		
			Согласовано	39:15:133303:5		
1212	н762У	н763У	Согласовано	:ЗУ331		
			Согласовано	:ЗУ332		
1213	н763У	н761У	Согласовано	:ЗУ331		
1214	н762У	н764У	Согласовано	:ЗУ332		
			Согласовано	39:15:133303:5		
1215	н764У	н765У	Согласовано	:ЗУ332		
1216	н765У	н763У	Согласовано	:ЗУ332		
1217	н766У	н767У	Согласовано	:ЗУ333		
			Согласовано	39:15:133303:5		
1218	н767У	н768У	Согласовано	:ЗУ333		
			Согласовано	:ЗУ334		
1219	н769У	н766У	Согласовано	:ЗУ333		
			Согласовано	:ЗУ406		
1220	н768У	н769У	Согласовано	:ЗУ333		
1221	н767У	н770У	Согласовано	:ЗУ334		
			Согласовано	39:15:133303:5		
1222	н770У	н771У	Согласовано	:ЗУ334		
			Согласовано	:ЗУ335		
1223	н771У	н768У	Согласовано	:ЗУ334		
1224	н770У	н772У	Согласовано	:ЗУ335		
			Согласовано	39:15:133303:5		
1225	н772У	н773У	Согласовано	:ЗУ335		
			Согласовано	:ЗУ336		
1226	н773У	н771У	Согласовано	:ЗУ335		

АКТ
СОГЛАСОВАНИЯ МЕСТОПОЛОЖЕНИЯ ГРАНИЦ ЗЕМЕЛЬНЫХ УЧАСТКОВ
ПРИ ВЫПОЛНЕНИИ КОМПЛЕКСНЫХ КАДАСТРОВЫХ РАБОТ

наименование субъекта Российской Федерации, муниципального образования, населенного пункта, уникальные учетные номера кадастровых кварталов, а также иные сведения, позволяющие определить местоположение территории, на которой выполняются комплексные кадастровые работы

					Всего листов: 313	Лист 92
N п/п	Обозначение части (характерной точки) границы		Результат согласования (согласовано/ спорное)	Кадастровые номера или обозначения смежных земельных участков	Сведения о лице, представившем возражения	Реквизиты вступившего в законную силу судебного акта
	от т.	до т.				
1	2	3	4	5	6	7
1227	н772У	н774У	Согласовано	:ЗУ336		
			Согласовано	39:15:133303:5		
1228	н774У	н775У	Согласовано	:ЗУ336		
			Согласовано	:ЗУ337		
1229	н775У	н773У	Согласовано	:ЗУ336		
1230	н774У	н776У	Согласовано	:ЗУ337		
			Согласовано	39:15:133303:5		
1231	н776У	н777У	Согласовано	:ЗУ337		
			Согласовано	:ЗУ338		
1232	н777У	н775У	Согласовано	:ЗУ337		
1233	н776У	н778У	Согласовано	:ЗУ338		
			Согласовано	39:15:133303:5		
1234	н778У	н779У	Согласовано	:ЗУ338		
			Согласовано	:ЗУ339		
1235	н779У	н777У	Согласовано	:ЗУ338		
1236	н778У	н780У	Согласовано	:ЗУ339		
			Согласовано	39:15:133303:5		
1237	н780У	н781У	Согласовано	:ЗУ339		
			Согласовано	39:15:133303:5		
1238	н781У	н782У	Согласовано	:ЗУ339		
1239	н782У	н779У	Согласовано	:ЗУ339		
1240	н783У	н784У	Согласовано	:ЗУ340		
			Согласовано	39:15:133303:5		
1241	н784У	н785У	Согласовано	:ЗУ340		
			Согласовано	:ЗУ341		

**АКТ
СОГЛАСОВАНИЯ МЕСТОПОЛОЖЕНИЯ ГРАНИЦ ЗЕМЕЛЬНЫХ УЧАСТКОВ
ПРИ ВЫПОЛНЕНИИ КОМПЛЕКСНЫХ КАДАСТРОВЫХ РАБОТ**

наименование субъекта Российской Федерации, муниципального образования, населенного пункта, уникальные учетные номера кадастровых кварталов, а также иные сведения, позволяющие определить местоположение территории, на которой выполняются комплексные кадастровые работы

N п/п	Обозначение части (характерной точки) границы		Результат согласования (согласовано/ спорное)	Кадастровые номера или обозначения смежных земельных участков	Сведения о лице, представившем возражения	Реквизиты вступившего в законную силу судебного акта
	от т.	до т.				
1	2	3	4	5	6	7
1242	н786У	н783У	Согласовано	:ЗУ340		
			Согласовано	39:15:133303:5		
1243	н785У	н786У	Согласовано	:ЗУ340		
1244	н784У	н787У	Согласовано	:ЗУ341		
			Согласовано	39:15:133303:5		
1245	н787У	н788У	Согласовано	:ЗУ341		
			Согласовано	:ЗУ342		
1246	н788У	н785У	Согласовано	:ЗУ341		
1247	н787У	н789У	Согласовано	:ЗУ342		
			Согласовано	39:15:133303:5		
1248	н789У	н790У	Согласовано	:ЗУ342		
			Согласовано	:ЗУ343		
1249	н790У	н788У	Согласовано	:ЗУ342		
1250	н789У	н791У	Согласовано	:ЗУ343		
			Согласовано	39:15:133303:5		
1251	н791У	н792У	Согласовано	:ЗУ343		
			Согласовано	:ЗУ344		
1252	н792У	н790У	Согласовано	:ЗУ343		
1253	н791У	н793У	Согласовано	:ЗУ344		
			Согласовано	39:15:133303:5		
1254	н793У	н794У	Согласовано	:ЗУ344		
			Согласовано	:ЗУ345		
1255	н794У	н792У	Согласовано	:ЗУ344		
1256	н793У	н795У	Согласовано	:ЗУ345		
			Согласовано	39:15:133303:5		

АКТ
СОГЛАСОВАНИЯ МЕСТОПОЛОЖЕНИЯ ГРАНИЦ ЗЕМЕЛЬНЫХ УЧАСТКОВ
ПРИ ВЫПОЛНЕНИИ КОМПЛЕКСНЫХ КАДАСТРОВЫХ РАБОТ

наименование субъекта Российской Федерации, муниципального образования, населенного пункта, уникальные учетные номера кадастровых кварталов, а также иные сведения, позволяющие определить местоположение территории, на которой выполняются комплексные кадастровые работы

N п/п	Обозначение части (характерной точки) границы		Результат согласования (согласовано/ спорное)	Кадастровые номера или обозначения смежных земельных участков	Сведения о лице, представившем возражения	Реквизиты вступившего в законную силу судебного акта
	от т.	до т.				
1	2	3	4	5	6	7
1257	н795У	н796У	Согласовано	:ЗУ345		
			Согласовано	:ЗУ346		
1258	н796У	н794У	Согласовано	:ЗУ345		
1259	н795У	н797У	Согласовано	:ЗУ346		
			Согласовано	39:15:133303:5		
1260	н797У	н798У	Согласовано	:ЗУ346		
			Согласовано	:ЗУ347		
1261	н798У	н796У	Согласовано	:ЗУ346		
1262	н797У	н799У	Согласовано	:ЗУ347		
			Согласовано	39:15:133303:5		
1263	н799У	н800У	Согласовано	:ЗУ347		
			Согласовано	:ЗУ348		
1264	н800У	н798У	Согласовано	:ЗУ347		
1265	н799У	н801У	Согласовано	:ЗУ348		
			Согласовано	39:15:133303:5		
1266	н801У	н802У	Согласовано	:ЗУ348		
			Согласовано	39:15:133303:1223		
1267	н802У	н800У	Согласовано	:ЗУ348		
1268	н803У	н804У	Согласовано	:ЗУ349		
			Согласовано	39:15:133303:5		
1269	н804У	н805У	Согласовано	:ЗУ349		
			Согласовано	:ЗУ350		
1270	н806У	н803У	Согласовано	:ЗУ349		
			Согласовано	39:15:133303:1223		
1271	н805У	н806У	Согласовано	:ЗУ349		

АКТ
СОГЛАСОВАНИЯ МЕСТОПОЛОЖЕНИЯ ГРАНИЦ ЗЕМЕЛЬНЫХ УЧАСТКОВ
ПРИ ВЫПОЛНЕНИИ КОМПЛЕКСНЫХ КАДАСТРОВЫХ РАБОТ

наименование субъекта Российской Федерации, муниципального образования, населенного пункта, уникальные учетные номера кадастровых кварталов, а также иные сведения, позволяющие определить местоположение территории, на которой выполняются комплексные кадастровые работы

N п/п	Обозначение части (характерной точки) границы		Результат согласования (согласовано/ спорное)	Кадастровые номера или обозначения смежных земельных участков	Сведения о лице, представившем возражения	Реквизиты вступившего в законную силу судебного акта
	от т.	до т.				
1	2	3	4	5	6	7
1272	н804У	н807У	Согласовано	:ЗУ350		
			Согласовано	39:15:133303:5		
1273	н807У	н808У	Согласовано	:ЗУ350		
			Согласовано	:ЗУ351		
1274	н808У	н805У	Согласовано	:ЗУ350		
1275	н807У	н809У	Согласовано	:ЗУ351		
			Согласовано	39:15:133303:5		
1276	н809У	н810У	Согласовано	:ЗУ351		
			Согласовано	:ЗУ352		
1277	н810У	н808У	Согласовано	:ЗУ351		
1278	н809У	н811У	Согласовано	:ЗУ352		
			Согласовано	39:15:133303:5		
1279	н811У	н812У	Согласовано	:ЗУ352		
			Согласовано	:ЗУ353		
1280	н812У	н810У	Согласовано	:ЗУ352		
1281	н811У	н813У	Согласовано	:ЗУ353		
			Согласовано	39:15:133303:5		
1282	н813У	н814У	Согласовано	:ЗУ353		
			Согласовано	:ЗУ354		
1283	н814У	н812У	Согласовано	:ЗУ353		
1284	н813У	н815У	Согласовано	:ЗУ354		
			Согласовано	39:15:133303:5		
1285	н815У	н816У	Согласовано	:ЗУ354		
			Согласовано	:ЗУ355		
1286	н816У	н814У	Согласовано	:ЗУ354		

АКТ
СОГЛАСОВАНИЯ МЕСТОПОЛОЖЕНИЯ ГРАНИЦ ЗЕМЕЛЬНЫХ УЧАСТКОВ
ПРИ ВЫПОЛНЕНИИ КОМПЛЕКСНЫХ КАДАСТРОВЫХ РАБОТ

наименование субъекта Российской Федерации, муниципального образования, населенного пункта, уникальные учетные номера кадастровых кварталов, а также иные сведения, позволяющие определить местоположение территории, на которой выполняются комплексные кадастровые работы

N п/п	Обозначение части (характерной точки) границы		Результат согласования (согласовано/ спорное)	Кадастровые номера или обозначения смежных земельных участков	Сведения о лице, представившем возражения	Реквизиты вступившего в законную силу судебного акта
	от т.	до т.				
1	2	3	4	5	6	7
1287	н815У	н817У	Согласовано	:ЗУ355		
			Согласовано	39:15:133303:5		
1288	н817У	н818У	Согласовано	:ЗУ355		
			Согласовано	:ЗУ356		
1289	н818У	н816У	Согласовано	:ЗУ355		
1290	н817У	н819У	Согласовано	:ЗУ356		
			Согласовано	39:15:133303:5		
1291	н819У	н820У	Согласовано	:ЗУ356		
			Согласовано	:ЗУ357		
1292	н820У	н818У	Согласовано	:ЗУ356		
1293	н819У	н821У	Согласовано	:ЗУ357		
			Согласовано	39:15:133303:5		
1294	н821У	н822У	Согласовано	:ЗУ357		
			Согласовано	:ЗУ358		
1295	н822У	н820У	Согласовано	:ЗУ357		
1296	н821У	н823У	Согласовано	:ЗУ358		
			Согласовано	39:15:133303:5		
1297	н823У	н824У	Согласовано	:ЗУ358		
			Согласовано	:ЗУ359		
1298	н824У	н822У	Согласовано	:ЗУ358		
1299	н823У	н825У	Согласовано	:ЗУ359		
			Согласовано	39:15:133303:5		
1300	н825У	н826У	Согласовано	:ЗУ359		
			Согласовано	:ЗУ360		
1301	н826У	н824У	Согласовано	:ЗУ359		

АКТ
СОГЛАСОВАНИЯ МЕСТОПОЛОЖЕНИЯ ГРАНИЦ ЗЕМЕЛЬНЫХ УЧАСТКОВ
ПРИ ВЫПОЛНЕНИИ КОМПЛЕКСНЫХ КАДАСТРОВЫХ РАБОТ

наименование субъекта Российской Федерации, муниципального образования, населенного пункта, уникальные учетные номера кадастровых кварталов, а также иные сведения, позволяющие определить местоположение территории, на которой выполняются комплексные кадастровые работы

N п/п	Обозначение части (характерной точки) границы		Результат согласования (согласовано/ спорное)	Кадастровые номера или обозначения смежных земельных участков	Сведения о лице, представившем возражения	Реквизиты вступившего в законную силу судебного акта
	от т.	до т.				
1	2	3	4	5	6	7
1302	н825У	н827У	Согласовано	:ЗУ360		
			Согласовано	39:15:133303:5		
1303	н827У	н828У	Согласовано	:ЗУ360		
			Согласовано	:ЗУ361		
1304	н828У	н826У	Согласовано	:ЗУ360		
1305	н827У	н829У	Согласовано	:ЗУ361		
			Согласовано	39:15:133303:5		
1306	н829У	н830У	Согласовано	:ЗУ361		
			Согласовано	:ЗУ362		
1307	н830У	н828У	Согласовано	:ЗУ361		
1308	н829У	н831У	Согласовано	:ЗУ362		
			Согласовано	39:15:133303:5		
1309	н831У	н832У	Согласовано	:ЗУ362		
			Согласовано	:ЗУ363		
1310	н832У	н830У	Согласовано	:ЗУ362		
1311	н831У	н833У	Согласовано	:ЗУ363		
			Согласовано	39:15:133303:5		
1312	н833У	н834У	Согласовано	:ЗУ363		
			Согласовано	:ЗУ364		
1313	н834У	н832У	Согласовано	:ЗУ363		
1314	н833У	н835У	Согласовано	:ЗУ364		
			Согласовано	39:15:133303:5		
1315	н835У	н836У	Согласовано	:ЗУ364		
			Согласовано	:ЗУ365		
1316	н836У	н834У	Согласовано	:ЗУ364		

АКТ
СОГЛАСОВАНИЯ МЕСТОПОЛОЖЕНИЯ ГРАНИЦ ЗЕМЕЛЬНЫХ УЧАСТКОВ
ПРИ ВЫПОЛНЕНИИ КОМПЛЕКСНЫХ КАДАСТРОВЫХ РАБОТ

наименование субъекта Российской Федерации, муниципального образования, населенного пункта, уникальные учетные номера кадастровых кварталов, а также иные сведения, позволяющие определить местоположение территории, на которой выполняются комплексные кадастровые работы

N п/п	Обозначение части (характерной точки) границы		Результат согласования (согласовано/ спорное)	Кадастровые номера или обозначения смежных земельных участков	Сведения о лице, представившем возражения	Реквизиты вступившего в законную силу судебного акта
	от т.	до т.				
1	2	3	4	5	6	7
1317	н835У	н837У	Согласовано	:ЗУ365		
			Согласовано	39:15:133303:5		
1318	н837У	н838У	Согласовано	:ЗУ365		
			Согласовано	:ЗУ366		
1319	н838У	н836У	Согласовано	:ЗУ365		
1320	н837У	н839У	Согласовано	:ЗУ366		
			Согласовано	39:15:133303:5		
1321	н839У	н840У	Согласовано	:ЗУ366		
			Согласовано	:ЗУ367		
1322	н840У	н838У	Согласовано	:ЗУ366		
1323	н839У	н841У	Согласовано	:ЗУ367		
			Согласовано	39:15:133303:5		
1324	н841У	н842У	Согласовано	:ЗУ367		
			Согласовано	:ЗУ368		
1325	н842У	н840У	Согласовано	:ЗУ367		
1326	н841У	н843У	Согласовано	:ЗУ368		
			Согласовано	39:15:133303:5		
1327	н843У	н844У	Согласовано	:ЗУ368		
			Согласовано	:ЗУ369		
1328	н844У	н842У	Согласовано	:ЗУ368		
1329	н843У	н845У	Согласовано	:ЗУ369		
			Согласовано	39:15:133303:5		
1330	н845У	н846У	Согласовано	:ЗУ369		
			Согласовано	:ЗУ370		
1331	н846У	н844У	Согласовано	:ЗУ369		

АКТ
СОГЛАСОВАНИЯ МЕСТОПОЛОЖЕНИЯ ГРАНИЦ ЗЕМЕЛЬНЫХ УЧАСТКОВ
ПРИ ВЫПОЛНЕНИИ КОМПЛЕКСНЫХ КАДАСТРОВЫХ РАБОТ

наименование субъекта Российской Федерации, муниципального образования, населенного пункта, уникальные учетные номера кадастровых кварталов, а также иные сведения, позволяющие определить местоположение территории, на которой выполняются комплексные кадастровые работы

					Всего листов: 313	Лист 99
N п/п	Обозначение части (характерной точки) границы		Результат согласования (согласовано/ спорное)	Кадастровые номера или обозначения смежных земельных участков	Сведения о лице, представившем возражения	Реквизиты вступившего в законную силу судебного акта
	от т.	до т.				
1	2	3	4	5	6	7
1332	н845У	н847У	Согласовано	:ЗУ370		
			Согласовано	39:15:133303:5		
1333	н847У	н848У	Согласовано	:ЗУ370		
1334	н848У	н846У	Согласовано	:ЗУ370		
1335	н849У	н850У	Согласовано	:ЗУ371		
			Согласовано	39:15:133303:5		
1336	н850У	н851У	Согласовано	:ЗУ371		
			Согласовано	39:15:133303:1026		
1337	н851У	н852У	Согласовано	:ЗУ371		
			Согласовано	:ЗУ372		
1338	н852У	н853У	Согласовано	:ЗУ371		
			Согласовано	:ЗУ372		
1339	н854У	н855У	Согласовано	:ЗУ371		
			Согласовано	39:15:133303:1185		
1340	н855У	н849У	Согласовано	:ЗУ371		
			Согласовано	39:15:133303:1185		
1341	н853У	н854У	Согласовано	:ЗУ371		
1342	н851У	н856У	Согласовано	:ЗУ372		
			Согласовано	39:15:133303:1026		
1343	н856У	—	Согласовано	:ЗУ372		
			Согласовано	39:15:133303:5		
1344	н856У	н857У	Согласовано	:ЗУ372		
1345	н857У	н858У	Согласовано	:ЗУ372		
1346	н858У	н859У	Согласовано	:ЗУ372		
1347	н859У	н860У	Согласовано	:ЗУ372		
1348	н860У	н861У	Согласовано	:ЗУ372		

АКТ
СОГЛАСОВАНИЯ МЕСТОПОЛОЖЕНИЯ ГРАНИЦ ЗЕМЕЛЬНЫХ УЧАСТКОВ
ПРИ ВЫПОЛНЕНИИ КОМПЛЕКСНЫХ КАДАСТРОВЫХ РАБОТ

наименование субъекта Российской Федерации, муниципального образования, населенного пункта, уникальные учетные номера кадастровых кварталов, а также иные сведения, позволяющие определить местоположение территории, на которой выполняются комплексные кадастровые работы

N п/п	Обозначение части (характерной точки) границы		Результат согласования (согласовано/ спорное)	Кадастровые номера или обозначения смежных земельных участков	Сведения о лице, представившем возражения	Реквизиты вступившего в законную силу судебного акта
	от т.	до т.				
1	2	3	4	5	6	7
1349	н861У	н853У	Согласовано	:ЗУ372		
1350	н862У	н863У	Согласовано	:ЗУ373		
			Согласовано	39:15:133303:5		
1351	н863У	н864У	Согласовано	:ЗУ373		
			Согласовано	:ЗУ374		
1352	н864У	—	Согласовано	:ЗУ373		
			Согласовано	:ЗУ393		
1353	н864У	н865У	Согласовано	:ЗУ373		
			Согласовано	39:15:133303:5		
1354	н865У	н862У	Согласовано	:ЗУ373		
			Согласовано	39:15:133303:5		
1355	н863У	н866У	Согласовано	:ЗУ374		
			Согласовано	39:15:133303:5		
1356	н866У	н867У	Согласовано	:ЗУ374		
			Согласовано	:ЗУ375		
1357	н867У	н868У	Согласовано	:ЗУ374		
			Согласовано	:ЗУ375		
1358	н868У	—	Согласовано	:ЗУ374		
			Согласовано	:ЗУ392		
1359	н868У	н864У	Согласовано	:ЗУ374		
			Согласовано	:ЗУ393		
1360	н864У	—	Согласовано	:ЗУ374		
			Согласовано	39:15:133303:5		
1361	н866У	н869У	Согласовано	:ЗУ375		
			Согласовано	39:15:133303:5		

АКТ
СОГЛАСОВАНИЯ МЕСТОПОЛОЖЕНИЯ ГРАНИЦ ЗЕМЕЛЬНЫХ УЧАСТКОВ
ПРИ ВЫПОЛНЕНИИ КОМПЛЕКСНЫХ КАДАСТРОВЫХ РАБОТ

наименование субъекта Российской Федерации, муниципального образования, населенного пункта, уникальные учетные номера кадастровых кварталов, а также иные сведения, позволяющие определить местоположение территории, на которой выполняются комплексные кадастровые работы

					Всего листов: 313	Лист 101
N п/п	Обозначение части (характерной точки) границы		Результат согласования (согласовано/ спорное)	Кадастровые номера или обозначения смежных земельных участков	Сведения о лице, представившем возражения	Реквизиты вступившего в законную силу судебного акта
	от т.	до т.				
1	2	3	4	5	6	7
1362	н869У	н870У	Согласовано	:ЗУ375		
			Согласовано	:ЗУ376		
1363	н870У	н871У	Согласовано	:ЗУ375		
			Согласовано	:ЗУ391		
1364	н871У	н868У	Согласовано	:ЗУ375		
			Согласовано	:ЗУ392		
1365	н868У	—	Согласовано	:ЗУ375		
			Согласовано	:ЗУ393		
1366	н869У	н872У	Согласовано	:ЗУ376		
			Согласовано	39:15:133303:5		
1367	н872У	н873У	Согласовано	:ЗУ376		
			Согласовано	:ЗУ377		
1368	н873У	—	Согласовано	:ЗУ376		
			Согласовано	:ЗУ390		
1369	н873У	н870У	Согласовано	:ЗУ376		
			Согласовано	:ЗУ391		
1370	н872У	н874У	Согласовано	:ЗУ377		
			Согласовано	39:15:133303:5		
1371	н874У	н875У	Согласовано	:ЗУ377		
			Согласовано	:ЗУ378		
1372	н875У	н873У	Согласовано	:ЗУ377		
			Согласовано	:ЗУ390		
1373	н873У	—	Согласовано	:ЗУ377		
			Согласовано	:ЗУ391		
1374	н874У	н876У	Согласовано	:ЗУ378		
			Согласовано	39:15:133303:5		

АКТ
СОГЛАСОВАНИЯ МЕСТОПОЛОЖЕНИЯ ГРАНИЦ ЗЕМЕЛЬНЫХ УЧАСТКОВ
ПРИ ВЫПОЛНЕНИИ КОМПЛЕКСНЫХ КАДАСТРОВЫХ РАБОТ

наименование субъекта Российской Федерации, муниципального образования, населенного пункта, уникальные учетные номера кадастровых кварталов, а также иные сведения, позволяющие определить местоположение территории, на которой выполняются комплексные кадастровые работы

N п/п	Обозначение части (характерной точки) границы		Результат согласования (согласовано/ спорное)	Кадастровые номера или обозначения смежных земельных участков	Сведения о лице, представившем возражения	Реквизиты вступившего в законную силу судебного акта
	от т.	до т.				
1	2	3	4	5	6	7
1375	н876У	н877У	Согласовано	:ЗУ378		
			Согласовано	:ЗУ379		
1376	н877У	н878У	Согласовано	:ЗУ378		
			Согласовано	:ЗУ388		
1377	н878У	н879У	Согласовано	:ЗУ378		
			Согласовано	:ЗУ389		
1378	н879У	н875У	Согласовано	:ЗУ378		
			Согласовано	:ЗУ390		
1379	н876У	н880У	Согласовано	:ЗУ379		
			Согласовано	39:15:133303:5		
1380	н882У	н883У	Согласовано	:ЗУ379		
			Согласовано	39:15:133303:1086		
1381	н883У	н877У	Согласовано	:ЗУ379		
			Согласовано	:ЗУ388		
1382	н880У	н881У	Согласовано	:ЗУ379		
1383	н881У	н882У	Согласовано	:ЗУ379		
1384	н884У	н885У	Согласовано	:ЗУ380		
			Согласовано	39:15:133303:5		
1385	н885У	н886У	Согласовано	:ЗУ380		
			Согласовано	:ЗУ381		
1386	н886У	н887У	Согласовано	:ЗУ380		
			Согласовано	:ЗУ387		
1387	н887У	н888У	Согласовано	:ЗУ380		
1388	н888У	н884У	Согласовано	:ЗУ380		
1389	н885У	н889У	Согласовано	:ЗУ381		
			Согласовано	39:15:133303:5		

**АКТ
СОГЛАСОВАНИЯ МЕСТОПОЛОЖЕНИЯ ГРАНИЦ ЗЕМЕЛЬНЫХ УЧАСТКОВ
ПРИ ВЫПОЛНЕНИИ КОМПЛЕКСНЫХ КАДАСТРОВЫХ РАБОТ**

наименование субъекта Российской Федерации, муниципального образования, населенного пункта, уникальные учетные номера кадастровых кварталов, а также иные сведения, позволяющие определить местоположение территории, на которой выполняются комплексные кадастровые работы

N п/п	Обозначение части (характерной точки) границы		Результат согласования (согласовано/ спорное)	Кадастровые номера или обозначения смежных земельных участков	Сведения о лице, представившем возражения	Реквизиты вступившего в законную силу судебного акта
	от т.	до т.				
1	2	3	4	5	6	7
1390	н890У	н891У	Согласовано	:ЗУ381		
			Согласовано	:ЗУ386		
1391	н891У	н892У	Согласовано	:ЗУ381		
			Согласовано	39:15:133303:1134		
1392	н892У	н886У	Согласовано	:ЗУ381		
			Согласовано	:ЗУ387		
1393	н889У	н890У	Согласовано	:ЗУ381		
1394	н893У	н894У	Согласовано	:ЗУ382		
			Согласовано	39:15:133303:5		
1395	н894У	н895У	Согласовано	:ЗУ382		
			Согласовано	:ЗУ383		
1396	н895У	н896У	Согласовано	:ЗУ382		
			Согласовано	39:15:133303:5		
1397	н896У	н897У	Согласовано	:ЗУ382		
			Согласовано	:ЗУ386		
1398	н897У	н898У	Согласовано	:ЗУ382		
1399	н898У	н893У	Согласовано	:ЗУ382		
1400	н894У	н899У	Согласовано	:ЗУ383		
			Согласовано	39:15:133303:5		
1401	н899У	н900У	Согласовано	:ЗУ383		
			Согласовано	:ЗУ384		
1402	н900У	н895У	Согласовано	:ЗУ383		
			Согласовано	39:15:133303:5		
1403	н899У	н901У	Согласовано	:ЗУ384		
			Согласовано	39:15:133303:5		

**АКТ
СОГЛАСОВАНИЯ МЕСТОПОЛОЖЕНИЯ ГРАНИЦ ЗЕМЕЛЬНЫХ УЧАСТКОВ
ПРИ ВЫПОЛНЕНИИ КОМПЛЕКСНЫХ КАДАСТРОВЫХ РАБОТ**

наименование субъекта Российской Федерации, муниципального образования, населенного пункта, уникальные учетные номера кадастровых кварталов, а также иные сведения, позволяющие определить местоположение территории, на которой выполняются комплексные кадастровые работы

N п/п	Обозначение части (характерной точки) границы		Результат согласования (согласовано/ спорное)	Кадастровые номера или обозначения смежных земельных участков	Сведения о лице, представившем возражения	Реквизиты вступившего в законную силу судебного акта
	от т.	до т.				
1	2	3	4	5	6	7
1404	н901У	н902У	Согласовано	:ЗУ384		
			Согласовано	:ЗУ385		
1405	н902У	н900У	Согласовано	:ЗУ384		
			Согласовано	39:15:133303:5		
1406	н901У	н903У	Согласовано	:ЗУ385		
			Согласовано	39:15:133303:5		
1407	н903У	н904У	Согласовано	:ЗУ385		
			Согласовано	39:15:133303:5		
1408	н904У	н902У	Согласовано	:ЗУ385		
			Согласовано	39:15:133303:5		
1409	н896У	н905У	Согласовано	:ЗУ386		
			Согласовано	39:15:133303:5		
1410	н905У	н906У	Согласовано	:ЗУ386		
			Согласовано	39:15:133303:5		
1411	н906У	н907У	Согласовано	:ЗУ386		
			Согласовано	39:15:133303:1134		
1412	н907У	н891У	Согласовано	:ЗУ386		
			Согласовано	39:15:133303:1134		
1413	н890У	н908У	Согласовано	:ЗУ386		
1414	н908У	н897У	Согласовано	:ЗУ386		
1415	н892У	н910У	Согласовано	:ЗУ387		
			Согласовано	39:15:133303:1134		
1416	н910У	н911У	Согласовано	:ЗУ387		
			Согласовано	39:15:133303:5		
1417	н911У	н909У	Согласовано	:ЗУ387		
			Согласовано	39:15:133303:1086		

АКТ
СОГЛАСОВАНИЯ МЕСТОПОЛОЖЕНИЯ ГРАНИЦ ЗЕМЕЛЬНЫХ УЧАСТКОВ
ПРИ ВЫПОЛНЕНИИ КОМПЛЕКСНЫХ КАДАСТРОВЫХ РАБОТ

наименование субъекта Российской Федерации, муниципального образования, населенного пункта, уникальные учетные номера кадастровых кварталов, а также иные сведения, позволяющие определить местоположение территории, на которой выполняются комплексные кадастровые работы

N п/п	Обозначение части (характерной точки) границы		Результат согласования (согласовано/ спорное)	Кадастровые номера или обозначения смежных земельных участков	Сведения о лице, представившем возражения	Реквизиты вступившего в законную силу судебного акта
	от т.	до т.				
1	2	3	4	5	6	7
1418	н909У	н887У	Согласовано	:ЗУ387		
1419	н883У	н912У	Согласовано	:ЗУ388		
			Согласовано	39:15:133303:1086		
1420	н912У	н913У	Согласовано	:ЗУ388		
			Согласовано	39:15:133303:1086		
1421	н913У	н914У	Согласовано	:ЗУ388		
			Согласовано	39:15:133303:5		
1422	н914У	н878У	Согласовано	:ЗУ388		
			Согласовано	:ЗУ389		
1423	н914У	н915У	Согласовано	:ЗУ389		
			Согласовано	39:15:133303:5		
1424	н915У	н879У	Согласовано	:ЗУ389		
			Согласовано	:ЗУ390		
1425	н915У	н916У	Согласовано	:ЗУ390		
			Согласовано	39:15:133303:5		
1426	н916У	н873У	Согласовано	:ЗУ390		
			Согласовано	:ЗУ391		
1427	н916У	н917У	Согласовано	:ЗУ391		
			Согласовано	39:15:133303:5		
1428	н917У	н871У	Согласовано	:ЗУ391		
			Согласовано	:ЗУ392		
1429	н917У	н918У	Согласовано	:ЗУ392		
			Согласовано	39:15:133303:5		
1430	н918У	н868У	Согласовано	:ЗУ392		
			Согласовано	:ЗУ393		

**АКТ
СОГЛАСОВАНИЯ МЕСТОПОЛОЖЕНИЯ ГРАНИЦ ЗЕМЕЛЬНЫХ УЧАСТКОВ
ПРИ ВЫПОЛНЕНИИ КОМПЛЕКСНЫХ КАДАСТРОВЫХ РАБОТ**

наименование субъекта Российской Федерации, муниципального образования, населенного пункта, уникальные учетные номера кадастровых кварталов, а также иные сведения, позволяющие определить местоположение территории, на которой выполняются комплексные кадастровые работы

N п/п	Обозначение части (характерной точки) границы		Результат согласования (согласовано/ спорное)	Кадастровые номера или обозначения смежных земельных участков	Сведения о лице, представившем возражения	Реквизиты вступившего в законную силу судебного акта
	от т.	до т.				
1	2	3	4	5	6	7
1431	н918У	н919У	Согласовано	:ЗУ393		
			Согласовано	39:15:133303:5		
1432	н919У	н864У	Согласовано	:ЗУ393		
			Согласовано	39:15:133303:5		
1433	н921У	н922У	Согласовано	:ЗУ394		
			Согласовано	39:15:133303:5		
1434	н922У	н923У	Согласовано	:ЗУ394		
			Согласовано	39:15:133303:5		
1435	н923У	—	Согласовано	:ЗУ394		
			Согласовано	:ЗУ405		
1436	н923У	н920У	Согласовано	:ЗУ394		
			Согласовано	39:15:133303:5		
1437	н920У	н921У	Согласовано	:ЗУ394		
1438	н924У	н925У	Согласовано	:ЗУ395		
			Согласовано	39:15:133303:5		
1439	н925У	н926У	Согласовано	:ЗУ395		
			Согласовано	:ЗУ396		
1440	н926У	н927У	Согласовано	:ЗУ395		
1441	н927У	н924У	Согласовано	:ЗУ395		
1442	н925У	н928У	Согласовано	:ЗУ396		
			Согласовано	39:15:133303:5		
1443	н928У	н929У	Согласовано	:ЗУ396		
			Согласовано	:ЗУ397		
1444	н929У	н926У	Согласовано	:ЗУ396		
1445	н928У	н930У	Согласовано	:ЗУ397		
			Согласовано	39:15:133303:5		

АКТ
СОГЛАСОВАНИЯ МЕСТОПОЛОЖЕНИЯ ГРАНИЦ ЗЕМЕЛЬНЫХ УЧАСТКОВ
ПРИ ВЫПОЛНЕНИИ КОМПЛЕКСНЫХ КАДАСТРОВЫХ РАБОТ

наименование субъекта Российской Федерации, муниципального образования, населенного пункта, уникальные учетные номера кадастровых кварталов, а также иные сведения, позволяющие определить местоположение территории, на которой выполняются комплексные кадастровые работы

					Всего листов: 313	Лист 107
N п/п	Обозначение части (характерной точки) границы		Результат согласования (согласовано/ спорное)	Кадастровые номера или обозначения смежных земельных участков	Сведения о лице, представившем возражения	Реквизиты вступившего в законную силу судебного акта
	от т.	до т.				
1	2	3	4	5	6	7
1446	н930У	н931У	Согласовано	:ЗУ397		
1447	н931У	н929У	Согласовано	:ЗУ397		
1448	н932У	н933У	Согласовано	:ЗУ398		
			Согласовано	39:15:133303:5		
1449	н933У	н934У	Согласовано	:ЗУ398		
			Согласовано	:ЗУ399		
1450	н934У	н935У	Согласовано	:ЗУ398		
1451	н935У	н932У	Согласовано	:ЗУ398		
1452	н933У	н936У	Согласовано	:ЗУ399		
			Согласовано	39:15:133303:5		
1453	н936У	н937У	Согласовано	:ЗУ399		
			Согласовано	:ЗУ400		
1454	н937У	н934У	Согласовано	:ЗУ399		
1455	н936У	н938У	Согласовано	:ЗУ400		
			Согласовано	39:15:133303:5		
1456	н938У	н939У	Согласовано	:ЗУ400		
			Согласовано	:ЗУ401		
1457	н939У	н937У	Согласовано	:ЗУ400		
1458	н938У	н940У	Согласовано	:ЗУ401		
			Согласовано	39:15:133303:5		
1459	н940У	н941У	Согласовано	:ЗУ401		
			Согласовано	:ЗУ402		
1460	н941У	н939У	Согласовано	:ЗУ401		
1461	н940У	н942У	Согласовано	:ЗУ402		
			Согласовано	39:15:133303:5		

АКТ
СОГЛАСОВАНИЯ МЕСТОПОЛОЖЕНИЯ ГРАНИЦ ЗЕМЕЛЬНЫХ УЧАСТКОВ
ПРИ ВЫПОЛНЕНИИ КОМПЛЕКСНЫХ КАДАСТРОВЫХ РАБОТ

наименование субъекта Российской Федерации, муниципального образования, населенного пункта, уникальные учетные номера кадастровых кварталов, а также иные сведения, позволяющие определить местоположение территории, на которой выполняются комплексные кадастровые работы

N п/п	Обозначение части (характерной точки) границы		Результат согласования (согласовано/ спорное)	Кадастровые номера или обозначения смежных земельных участков	Сведения о лице, представившем возражения	Реквизиты вступившего в законную силу судебного акта
	от т.	до т.				
1	2	3	4	5	6	7
1462	н942У	н943У	Согласовано	:ЗУ402		
			Согласовано	39:15:133303:1052		
1463	н943У	н941У	Согласовано	:ЗУ402		
1464	н944У	н945У	Согласовано	:ЗУ403		
			Согласовано	39:15:133303:5		
1465	н945У	н946У	Согласовано	:ЗУ403		
			Согласовано	:ЗУ404		
1466	н947У	н944У	Согласовано	:ЗУ403		
			Согласовано	39:15:133303:1052		
1467	н946У	н947У	Согласовано	:ЗУ403		
1468	н945У	н948У	Согласовано	:ЗУ404		
			Согласовано	39:15:133303:5		
1469	н948У	н949У	Согласовано	:ЗУ404		
			Согласовано	:ЗУ405		
1470	н949У	н946У	Согласовано	:ЗУ404		
1471	н948У	н923У	Согласовано	:ЗУ405		
			Согласовано	39:15:133303:5		
1472	н923У	н950У	Согласовано	:ЗУ405		
			Согласовано	39:15:133303:5		
1473	н950У	н949У	Согласовано	:ЗУ405		
1474	н951У	н766У	Согласовано	:ЗУ406		
			Согласовано	39:15:133303:5		
1475	н769У	н952У	Согласовано	:ЗУ406		
1476	н952У	н951У	Согласовано	:ЗУ406		
1477	н309У	н317У	Согласовано	:ЗУ407		
			Согласовано	39:15:133303:5		

АКТ
СОГЛАСОВАНИЯ МЕСТОПОЛОЖЕНИЯ ГРАНИЦ ЗЕМЕЛЬНЫХ УЧАСТКОВ
ПРИ ВЫПОЛНЕНИИ КОМПЛЕКСНЫХ КАДАСТРОВЫХ РАБОТ

наименование субъекта Российской Федерации, муниципального образования, населенного пункта, уникальные учетные номера кадастровых кварталов, а также иные сведения, позволяющие определить местоположение территории, на которой выполняются комплексные кадастровые работы

					Всего листов: 313	Лист 109
N п/п	Обозначение части (характерной точки) границы		Результат согласования (согласовано/ спорное)	Кадастровые номера или обозначения смежных земельных участков	Сведения о лице, представившем возражения	Реквизиты вступившего в законную силу судебного акта
	от т.	до т.				
1	2	3	4	5	6	7
1478	н953У	н954У	Согласовано	:ЗУ408		
			Согласовано	:ЗУ410		
1479	н954У	н955У	Согласовано	:ЗУ408		
			Согласовано	:ЗУ409		
1480	н955У	н956У	Согласовано	:ЗУ408		
			Согласовано	39:15:133303:5		
1481	н956У	н953У	Согласовано	:ЗУ408		
			Согласовано	39:15:133303:5		
1482	н957У	н958У	Согласовано	:ЗУ409		
			Согласовано	39:15:133303:1207		
1483	н958У	н959У	Согласовано	:ЗУ409		
			Согласовано	39:15:133303:5		
1484	н959У	н955У	Согласовано	:ЗУ409		
			Согласовано	39:15:133303:5		
1485	н954У	н957У	Согласовано	:ЗУ409		
			Согласовано	:ЗУ410		
1486	н953У	н960У	Согласовано	:ЗУ410		
			Согласовано	39:15:133303:5		
1487	н960У	н961У	Согласовано	:ЗУ410		
			Согласовано	:ЗУ412		
1488	н961У	н957У	Согласовано	:ЗУ410		
			Согласовано	39:15:133303:1207		
1489	н962У	н963У	Согласовано	:ЗУ411		
			Согласовано	:ЗУ412		
1490	н963У	н964У	Согласовано	:ЗУ411		
			Согласовано	:ЗУ415		

АКТ
СОГЛАСОВАНИЯ МЕСТОПОЛОЖЕНИЯ ГРАНИЦ ЗЕМЕЛЬНЫХ УЧАСТКОВ
ПРИ ВЫПОЛНЕНИИ КОМПЛЕКСНЫХ КАДАСТРОВЫХ РАБОТ

наименование субъекта Российской Федерации, муниципального образования, населенного пункта, уникальные учетные номера кадастровых кварталов, а также иные сведения, позволяющие определить местоположение территории, на которой выполняются комплексные кадастровые работы

					Всего листов: 313	Лист 110
N п/п	Обозначение части (характерной точки) границы		Результат согласования (согласовано/ спорное)	Кадастровые номера или обозначения смежных земельных участков	Сведения о лице, представившем возражения	Реквизиты вступившего в законную силу судебного акта
	от т.	до т.				
1	2	3	4	5	6	7
1491	н964У	н965У	Согласовано	:ЗУ411		
			Согласовано	39:15:133303:5		
1492	н965У	н962У	Согласовано	:ЗУ411		
			Согласовано	39:15:133303:1207		
1493	н960У	н966У	Согласовано	:ЗУ412		
			Согласовано	39:15:133303:5		
1494	н966У	н967У	Согласовано	:ЗУ412		
			Согласовано	:ЗУ413		
1495	н967У	н963У	Согласовано	:ЗУ412		
			Согласовано	:ЗУ415		
1496	н962У	н961У	Согласовано	:ЗУ412		
			Согласовано	39:15:133303:1207		
1497	н966У	н968У	Согласовано	:ЗУ413		
			Согласовано	39:15:133303:5		
1498	н968У	н969У	Согласовано	:ЗУ413		
			Согласовано	:ЗУ414		
1499	н969У	н970У	Согласовано	:ЗУ413		
			Согласовано	:ЗУ416		
1500	н970У	н967У	Согласовано	:ЗУ413		
			Согласовано	:ЗУ415		
1501	н968У	н971У	Согласовано	:ЗУ414		
			Согласовано	39:15:133303:5		
1502	н971У	н972У	Согласовано	:ЗУ414		
			Согласовано	:ЗУ417		
1503	н972У	н973У	Согласовано	:ЗУ414		
			Согласовано	:ЗУ444		

АКТ
СОГЛАСОВАНИЯ МЕСТОПОЛОЖЕНИЯ ГРАНИЦ ЗЕМЕЛЬНЫХ УЧАСТКОВ
ПРИ ВЫПОЛНЕНИИ КОМПЛЕКСНЫХ КАДАСТРОВЫХ РАБОТ

наименование субъекта Российской Федерации, муниципального образования, населенного пункта, уникальные учетные номера кадастровых кварталов, а также иные сведения, позволяющие определить местоположение территории, на которой выполняются комплексные кадастровые работы

					Всего листов: 313	Лист 111
N п/п	Обозначение части (характерной точки) границы		Результат согласования (согласовано/ спорное)	Кадастровые номера или обозначения смежных земельных участков	Сведения о лице, представившем возражения	Реквизиты вступившего в законную силу судебного акта
	от т.	до т.				
1	2	3	4	5	6	7
1504	н973У	н969У	Согласовано	:ЗУ414		
			Согласовано	:ЗУ416		
1505	н970У	н974У	Согласовано	:ЗУ415		
			Согласовано	:ЗУ416		
1506	н974У	н975У	Согласовано	:ЗУ415		
			Согласовано	:ЗУ416		
1507	н975У	н964У	Согласовано	:ЗУ415		
			Согласовано	39:15:133303:5		
1508	н976У	н975У	Согласовано	:ЗУ416		
			Согласовано	39:15:133303:5		
1509	н973У	н976У	Согласовано	:ЗУ416		
			Согласовано	:ЗУ444		
1510	н971У	н977У	Согласовано	:ЗУ417		
			Согласовано	39:15:133303:5		
1511	н979У	н980У	Согласовано	:ЗУ417		
			Согласовано	:ЗУ443		
1512	н980У	н981У	Согласовано	:ЗУ417		
			Согласовано	:ЗУ443		
1513	н981У	н972У	Согласовано	:ЗУ417		
			Согласовано	:ЗУ444		
1514	н977У	н978У	Согласовано	:ЗУ417		
1515	н978У	н979У	Согласовано	:ЗУ417		
1516	н983У	н984У	Согласовано	:ЗУ418		
			Согласовано	39:15:133303:5		
1517	н984У	н985У	Согласовано	:ЗУ418		
			Согласовано	:ЗУ419		

АКТ
СОГЛАСОВАНИЯ МЕСТОПОЛОЖЕНИЯ ГРАНИЦ ЗЕМЕЛЬНЫХ УЧАСТКОВ
ПРИ ВЫПОЛНЕНИИ КОМПЛЕКСНЫХ КАДАСТРОВЫХ РАБОТ

наименование субъекта Российской Федерации, муниципального образования, населенного пункта, уникальные учетные номера кадастровых кварталов, а также иные сведения, позволяющие определить местоположение территории, на которой выполняются комплексные кадастровые работы

N п/п	Обозначение части (характерной точки) границы		Результат согласования (согласовано/ спорное)	Кадастровые номера или обозначения смежных земельных участков	Сведения о лице, представившем возражения	Реквизиты вступившего в законную силу судебного акта
	от т.	до т.				
1	2	3	4	5	6	7
1518	н985У	н986У	Согласовано	:ЗУ418		
			Согласовано	:ЗУ441		
1519	н986У	н987У	Согласовано	:ЗУ418		
			Согласовано	:ЗУ442		
1520	н987У	н982У	Согласовано	:ЗУ418		
			Согласовано	:ЗУ443		
1521	н982У	н983У	Согласовано	:ЗУ418		
1522	н988У	—	Согласовано	:ЗУ419		
			Согласовано	:ЗУ440		
1523	н988У	н985У	Согласовано	:ЗУ419		
			Согласовано	:ЗУ441		
1524	н984У	н989У	Согласовано	:ЗУ419		
			Согласовано	39:15:133303:5		
1525	н989У	н988У	Согласовано	:ЗУ419		
			Согласовано	:ЗУ420		
1526	н989У	н990У	Согласовано	:ЗУ420		
			Согласовано	39:15:133303:5		
1527	н990У	н991У	Согласовано	:ЗУ420		
			Согласовано	:ЗУ421		
1528	н991У	н988У	Согласовано	:ЗУ420		
			Согласовано	:ЗУ440		
1529	н988У	—	Согласовано	:ЗУ420		
			Согласовано	:ЗУ441		
1530	н990У	н992У	Согласовано	:ЗУ421		
			Согласовано	39:15:133303:5		

Всего листов: 313

Лист 112

**АКТ
СОГЛАСОВАНИЯ МЕСТОПОЛОЖЕНИЯ ГРАНИЦ ЗЕМЕЛЬНЫХ УЧАСТКОВ
ПРИ ВЫПОЛНЕНИИ КОМПЛЕКСНЫХ КАДАСТРОВЫХ РАБОТ**

наименование субъекта Российской Федерации, муниципального образования, населенного пункта, уникальные учетные номера кадастровых кварталов, а также иные сведения, позволяющие определить местоположение территории, на которой выполняются комплексные кадастровые работы

N п/п	Обозначение части (характерной точки) границы		Результат согласования (согласовано/ спорное)	Кадастровые номера или обозначения смежных земельных участков	Сведения о лице, представившем возражения	Реквизиты вступившего в законную силу судебного акта
	от т.	до т.				
1	2	3	4	5	6	7
1531	н992У	н993У	Согласовано	:ЗУ421		
			Согласовано	:ЗУ422		
1532	н993У	н994У	Согласовано	:ЗУ421		
			Согласовано	:ЗУ439		
1533	н994У	н991У	Согласовано	:ЗУ421		
			Согласовано	:ЗУ440		
1534	н995У	н996У	Согласовано	:ЗУ422		
			Согласовано	:ЗУ438		
1535	н996У	н993У	Согласовано	:ЗУ422		
			Согласовано	:ЗУ439		
1536	н992У	н997У	Согласовано	:ЗУ422		
			Согласовано	39:15:133303:5		
1537	н997У	н995У	Согласовано	:ЗУ422		
			Согласовано	:ЗУ423		
1538	н997У	н998У	Согласовано	:ЗУ423		
			Согласовано	39:15:133303:5		
1539	н998У	н999У	Согласовано	:ЗУ423		
			Согласовано	:ЗУ424		
1540	н999У	—	Согласовано	:ЗУ423		
			Согласовано	:ЗУ437		
1541	н1000У	н995У	Согласовано	:ЗУ423		
			Согласовано	:ЗУ438		
1542	н999У	н1000У	Согласовано	:ЗУ423		
1543	н998У	н1001У	Согласовано	:ЗУ424		
			Согласовано	39:15:133303:5		

**АКТ
СОГЛАСОВАНИЯ МЕСТОПОЛОЖЕНИЯ ГРАНИЦ ЗЕМЕЛЬНЫХ УЧАСТКОВ
ПРИ ВЫПОЛНЕНИИ КОМПЛЕКСНЫХ КАДАСТРОВЫХ РАБОТ**

наименование субъекта Российской Федерации, муниципального образования, населенного пункта, уникальные учетные номера кадастровых кварталов, а также иные сведения, позволяющие определить местоположение территории, на которой выполняются комплексные кадастровые работы

N п/п	Обозначение части (характерной точки) границы		Результат согласования (согласовано/ спорное)	Кадастровые номера или обозначения смежных земельных участков	Сведения о лице, представившем возражения	Реквизиты вступившего в законную силу судебного акта
	от т.	до т.				
1	2	3	4	5	6	7
1544	н1001У	н1002У	Согласовано	:ЗУ424		
			Согласовано	:ЗУ425		
1545	н1002У	н1003У	Согласовано	:ЗУ424		
			Согласовано	:ЗУ436		
1546	н1003У	н999У	Согласовано	:ЗУ424		
			Согласовано	:ЗУ437		
1547	н1001У	н1004У	Согласовано	:ЗУ425		
			Согласовано	39:15:133303:5		
1548	н1005У	н1006У	Согласовано	:ЗУ425		
			Согласовано	:ЗУ435		
1549	н1006У	н1002У	Согласовано	:ЗУ425		
			Согласовано	:ЗУ436		
1550	н1004У	н1005У	Согласовано	:ЗУ425		
1551	н1007У	н1008У	Согласовано	:ЗУ426		
			Согласовано	39:15:133303:5		
1552	н1008У	н1009У	Согласовано	:ЗУ426		
			Согласовано	:ЗУ427		
1553	н1009У	н1010У	Согласовано	:ЗУ426		
			Согласовано	:ЗУ434		
1554	н1010У	н1007У	Согласовано	:ЗУ426		
1555	н1008У	н1011У	Согласовано	:ЗУ427		
			Согласовано	39:15:133303:5		
1556	н1011У	н1012У	Согласовано	:ЗУ427		
			Согласовано	:ЗУ428		
1557	н1012У	—	Согласовано	:ЗУ427		
			Согласовано	:ЗУ432		

АКТ
СОГЛАСОВАНИЯ МЕСТОПОЛОЖЕНИЯ ГРАНИЦ ЗЕМЕЛЬНЫХ УЧАСТКОВ
ПРИ ВЫПОЛНЕНИИ КОМПЛЕКСНЫХ КАДАСТРОВЫХ РАБОТ

наименование субъекта Российской Федерации, муниципального образования, населенного пункта, уникальные учетные номера кадастровых кварталов, а также иные сведения, позволяющие определить местоположение территории, на которой выполняются комплексные кадастровые работы

					Всего листов: 313	Лист 115
N п/п	Обозначение части (характерной точки) границы		Результат согласования (согласовано/ спорное)	Кадастровые номера или обозначения смежных земельных участков	Сведения о лице, представившем возражения	Реквизиты вступившего в законную силу судебного акта
	от т.	до т.				
1	2	3	4	5	6	7
1558	н1012У	н1013У	Согласовано	:ЗУ427		
			Согласовано	:ЗУ433		
1559	н1013У	н1009У	Согласовано	:ЗУ427		
			Согласовано	:ЗУ434		
1560	н1011У	100	Согласовано	:ЗУ428		
			Согласовано	39:15:133303:5		
1561	100	98	Согласовано	:ЗУ428		
			Согласовано	39:15:133303:972		
1562	98	н1014У	Согласовано	:ЗУ428		
			Согласовано	:ЗУ431		
1563	н1014У	н1012У	Согласовано	:ЗУ428		
			Согласовано	:ЗУ432		
1564	н1012У	—	Согласовано	:ЗУ428		
			Согласовано	:ЗУ433		
1565	95	н1015У	Согласовано	:ЗУ429		
			Согласовано	39:15:133303:5		
1566	н1015У	н1016У	Согласовано	:ЗУ429		
			Согласовано	39:15:133303:5		
1567	н1016У	н1017У	Согласовано	:ЗУ429		
			Согласовано	:ЗУ430		
1568	н1017У	97	Согласовано	:ЗУ429		
			Согласовано	:ЗУ431		
1569	97	96	Согласовано	:ЗУ429		
			Согласовано	39:15:133303:972		
1570	96	95	Согласовано	:ЗУ429		
			Согласовано	39:15:133303:972		

**АКТ
СОГЛАСОВАНИЯ МЕСТОПОЛОЖЕНИЯ ГРАНИЦ ЗЕМЕЛЬНЫХ УЧАСТКОВ
ПРИ ВЫПОЛНЕНИИ КОМПЛЕКСНЫХ КАДАСТРОВЫХ РАБОТ**

наименование субъекта Российской Федерации, муниципального образования, населенного пункта, уникальные учетные номера кадастровых кварталов, а также иные сведения, позволяющие определить местоположение территории, на которой выполняются комплексные кадастровые работы

N п/п	Обозначение части (характерной точки) границы		Результат согласования (согласовано/ спорное)	Кадастровые номера или обозначения смежных земельных участков	Сведения о лице, представившем возражения	Реквизиты вступившего в законную силу судебного акта
	от т.	до т.				
1	2	3	4	5	6	7
1571	н1018У	н1017У	Согласовано	:ЗУ430		
			Согласовано	:ЗУ431		
1572	н1016У	н1019У	Согласовано	:ЗУ430		
			Согласовано	39:15:133303:5		
1573	н1019У	н1020У	Согласовано	:ЗУ430		
			Согласовано	39:15:133303:5		
1574	н1020У	н1018У	Согласовано	:ЗУ430		
			Согласовано	:ЗУ431		
1575	98	97	Согласовано	:ЗУ431		
			Согласовано	39:15:133303:972		
1576	н1020У	н1021У	Согласовано	:ЗУ431		
			Согласовано	39:15:133303:5		
1577	н1021У	н1014У	Согласовано	:ЗУ431		
			Согласовано	:ЗУ432		
1578	н1021У	н1022У	Согласовано	:ЗУ432		
			Согласовано	39:15:133303:5		
1579	н1022У	н1012У	Согласовано	:ЗУ432		
			Согласовано	:ЗУ433		
1580	н1022У	н1023У	Согласовано	:ЗУ433		
			Согласовано	39:15:133303:5		
1581	н1023У	н1013У	Согласовано	:ЗУ433		
			Согласовано	:ЗУ434		
1582	н1023У	н1024У	Согласовано	:ЗУ434		
			Согласовано	39:15:133303:5		
1583	н1024У	н1025У	Согласовано	:ЗУ434		
			Согласовано	:ЗУ435		

**АКТ
СОГЛАСОВАНИЯ МЕСТОПОЛОЖЕНИЯ ГРАНИЦ ЗЕМЕЛЬНЫХ УЧАСТКОВ
ПРИ ВЫПОЛНЕНИИ КОМПЛЕКСНЫХ КАДАСТРОВЫХ РАБОТ**

наименование субъекта Российской Федерации, муниципального образования, населенного пункта, уникальные учетные номера кадастровых кварталов, а также иные сведения, позволяющие определить местоположение территории, на которой выполняются комплексные кадастровые работы

N п/п	Обозначение части (характерной точки) границы		Результат согласования (согласовано/ спорное)	Кадастровые номера или обозначения смежных земельных участков	Сведения о лице, представившем возражения	Реквизиты вступившего в законную силу судебного акта
	от т.	до т.				
1	2	3	4	5	6	7
1584	н1025У	н1010У	Согласовано	:ЗУ434		
1585	н1024У	н1026У	Согласовано	:ЗУ435		
			Согласовано	39:15:133303:5		
1586	н1026У	н1006У	Согласовано	:ЗУ435		
			Согласовано	:ЗУ436		
1587	н1005У	н1025У	Согласовано	:ЗУ435		
1588	н1026У	н1027У	Согласовано	:ЗУ436		
			Согласовано	39:15:133303:5		
1589	н1027У	н1003У	Согласовано	:ЗУ436		
			Согласовано	:ЗУ437		
1590	н1027У	н1028У	Согласовано	:ЗУ437		
			Согласовано	39:15:133303:5		
1591	н1028У	н999У	Согласовано	:ЗУ437		
1592	н1029У	н1030У	Согласовано	:ЗУ438		
			Согласовано	39:15:133303:5		
1593	н1030У	н996У	Согласовано	:ЗУ438		
			Согласовано	:ЗУ439		
1594	н1000У	н1029У	Согласовано	:ЗУ438		
1595	н1030У	н1031У	Согласовано	:ЗУ439		
			Согласовано	39:15:133303:5		
1596	н1031У	н994У	Согласовано	:ЗУ439		
			Согласовано	:ЗУ440		
1597	н1031У	н1032У	Согласовано	:ЗУ440		
			Согласовано	39:15:133303:5		
1598	н1032У	н1033У	Согласовано	:ЗУ440		
			Согласовано	:ЗУ441		

**АКТ
СОГЛАСОВАНИЯ МЕСТОПОЛОЖЕНИЯ ГРАНИЦ ЗЕМЕЛЬНЫХ УЧАСТКОВ
ПРИ ВЫПОЛНЕНИИ КОМПЛЕКСНЫХ КАДАСТРОВЫХ РАБОТ**

наименование субъекта Российской Федерации, муниципального образования, населенного пункта, уникальные учетные номера кадастровых кварталов, а также иные сведения, позволяющие определить местоположение территории, на которой выполняются комплексные кадастровые работы

N п/п	Обозначение части (характерной точки) границы		Результат согласования (согласовано/ спорное)	Кадастровые номера или обозначения смежных земельных участков	Сведения о лице, представившем возражения	Реквизиты вступившего в законную силу судебного акта
	от т.	до т.				
1	2	3	4	5	6	7
1599	н1033У	н988У	Согласовано	:ЗУ440		
			Согласовано	:ЗУ441		
1600	н1032У	н1034У	Согласовано	:ЗУ441		
			Согласовано	39:15:133303:5		
1601	н1034У	н986У	Согласовано	:ЗУ441		
			Согласовано	:ЗУ442		
1602	н1035У	н987У	Согласовано	:ЗУ442		
			Согласовано	:ЗУ443		
1603	н1034У	н1036У	Согласовано	:ЗУ442		
			Согласовано	39:15:133303:5		
1604	н1036У	н1037У	Согласовано	:ЗУ442		
			Согласовано	:ЗУ443		
1605	н1037У	н1035У	Согласовано	:ЗУ442		
			Согласовано	:ЗУ443		
1606	н1036У	н1038У	Согласовано	:ЗУ443		
			Согласовано	39:15:133303:5		
1607	н1038У	н981У	Согласовано	:ЗУ443		
			Согласовано	:ЗУ444		
1608	н979У	н982У	Согласовано	:ЗУ443		
1609	н1038У	н976У	Согласовано	:ЗУ444		
			Согласовано	39:15:133303:5		
1610	н1039У	н1040У	Согласовано	:ЗУ445		
			Согласовано	39:15:133303:5		
1611	н1040У	н1041У	Согласовано	:ЗУ445		
			Согласовано	:ЗУ447		

АКТ
СОГЛАСОВАНИЯ МЕСТОПОЛОЖЕНИЯ ГРАНИЦ ЗЕМЕЛЬНЫХ УЧАСТКОВ
ПРИ ВЫПОЛНЕНИИ КОМПЛЕКСНЫХ КАДАСТРОВЫХ РАБОТ

наименование субъекта Российской Федерации, муниципального образования, населенного пункта, уникальные учетные номера кадастровых кварталов, а также иные сведения, позволяющие определить местоположение территории, на которой выполняются комплексные кадастровые работы

N п/п	Обозначение части (характерной точки) границы		Результат согласования (согласовано/ спорное)	Кадастровые номера или обозначения смежных земельных участков	Сведения о лице, представившем возражения	Реквизиты вступившего в законную силу судебного акта
	от т.	до т.				
1	2	3	4	5	6	7
1612	н1041У	н1042У	Согласовано	:ЗУ445		
			Согласовано	:ЗУ448		
1613	н1042У	н1043У	Согласовано	:ЗУ445		
			Согласовано	:ЗУ446		
1614	н1043У	н1039У	Согласовано	:ЗУ445		
			Согласовано	39:15:133303:5		
1615	н1042У	н1044У	Согласовано	:ЗУ446		
			Согласовано	:ЗУ448		
1616	н1044У	н1045У	Согласовано	:ЗУ446		
			Согласовано	39:15:133303:5		
1617	н1045У	н1043У	Согласовано	:ЗУ446		
			Согласовано	39:15:133303:5		
1618	н1040У	н1046У	Согласовано	:ЗУ447		
			Согласовано	39:15:133303:5		
1619	н1047У	н1048У	Согласовано	:ЗУ447		
			Согласовано	:ЗУ449		
1620	н1048У	н1041У	Согласовано	:ЗУ447		
			Согласовано	:ЗУ448		
1621	н1046У	н1047У	Согласовано	:ЗУ447		
1622	н1048У	н1049У	Согласовано	:ЗУ448		
			Согласовано	:ЗУ449		
1623	н1049У	н1044У	Согласовано	:ЗУ448		
			Согласовано	39:15:133303:5		
1624	н1050У	н1051У	Согласовано	:ЗУ449		
			Согласовано	:ЗУ450		

АКТ
СОГЛАСОВАНИЯ МЕСТОПОЛОЖЕНИЯ ГРАНИЦ ЗЕМЕЛЬНЫХ УЧАСТКОВ
ПРИ ВЫПОЛНЕНИИ КОМПЛЕКСНЫХ КАДАСТРОВЫХ РАБОТ

наименование субъекта Российской Федерации, муниципального образования, населенного пункта, уникальные учетные номера кадастровых кварталов, а также иные сведения, позволяющие определить местоположение территории, на которой выполняются комплексные кадастровые работы

					Всего листов: 313	Лист 120
N п/п	Обозначение части (характерной точки) границы		Результат согласования (согласовано/ спорное)	Кадастровые номера или обозначения смежных земельных участков	Сведения о лице, представившем возражения	Реквизиты вступившего в законную силу судебного акта
	от т.	до т.				
1	2	3	4	5	6	7
1625	н1051У	н1049У	Согласовано	:ЗУ449		
			Согласовано	39:15:133303:5		
1626	н1047У	н1050У	Согласовано	:ЗУ449		
1627	н1052У	н1053У	Согласовано	:ЗУ450		
			Согласовано	39:15:133303:1030		
1628	н1053У	н1051У	Согласовано	:ЗУ450		
			Согласовано	39:15:133303:5		
1629	н1050У	н1052У	Согласовано	:ЗУ450		
1630	н1054У	н1055У	Согласовано	:ЗУ451		
			Согласовано	39:15:133303:5		
1631	н1055У	н1056У	Согласовано	:ЗУ451		
			Согласовано	:ЗУ452		
1632	н1056У	н1057У	Согласовано	:ЗУ451		
			Согласовано	39:15:133303:1030		
1633	н1057У	н1054У	Согласовано	:ЗУ451		
1634	н1055У	н1058У	Согласовано	:ЗУ452		
			Согласовано	39:15:133303:5		
1635	н1058У	н1059У	Согласовано	:ЗУ452		
			Согласовано	:ЗУ453		
1636	н1059У	н1060У	Согласовано	:ЗУ452		
			Согласовано	39:15:133303:1067		
1637	н1056У	—	Согласовано	:ЗУ452		
			Согласовано	39:15:133303:1030		
1638	н1060У	н1056У	Согласовано	:ЗУ452		
1639	н1058У	н1061У	Согласовано	:ЗУ453		
			Согласовано	39:15:133303:5		

АКТ
СОГЛАСОВАНИЯ МЕСТОПОЛОЖЕНИЯ ГРАНИЦ ЗЕМЕЛЬНЫХ УЧАСТКОВ
ПРИ ВЫПОЛНЕНИИ КОМПЛЕКСНЫХ КАДАСТРОВЫХ РАБОТ

наименование субъекта Российской Федерации, муниципального образования, населенного пункта, уникальные учетные номера кадастровых кварталов, а также иные сведения, позволяющие определить местоположение территории, на которой выполняются комплексные кадастровые работы

					Всего листов: 313	Лист 121
N п/п	Обозначение части (характерной точки) границы		Результат согласования (согласовано/ спорное)	Кадастровые номера или обозначения смежных земельных участков	Сведения о лице, представившем возражения	Реквизиты вступившего в законную силу судебного акта
	от т.	до т.				
1	2	3	4	5	6	7
1640	н1061У	н1062У	Согласовано	:ЗУ453		
			Согласовано	:ЗУ454		
1641	н1062У	н1063У	Согласовано	:ЗУ453		
			Согласовано	39:15:133303:1129		
1642	н1063У	н1059У	Согласовано	:ЗУ453		
			Согласовано	39:15:133303:1067		
1643	н1061У	н1064У	Согласовано	:ЗУ454		
			Согласовано	39:15:133303:5		
1644	н1064У	н1065У	Согласовано	:ЗУ454		
			Согласовано	39:15:133303:1221		
1645	н1065У	н1066У	Согласовано	:ЗУ454		
			Согласовано	:ЗУ455		
1646	н1066У	н1062У	Согласовано	:ЗУ454		
			Согласовано	39:15:133303:1129		
1647	н1065У	н1067У	Согласовано	:ЗУ455		
			Согласовано	39:15:133303:1221		
1648	н1067У	н1068У	Согласовано	:ЗУ455		
			Согласовано	39:15:133303:1221		
1649	н1068У	н1069У	Согласовано	:ЗУ455		
			Согласовано	:ЗУ456		
1650	н1071У	н1066У	Согласовано	:ЗУ455		
			Согласовано	39:15:133303:1129		
1651	н1071У	—	Согласовано	:ЗУ455		
			Согласовано	39:15:133303:5		
1652	н1069У	н1070У	Согласовано	:ЗУ455		
1653	н1070У	н1071У	Согласовано	:ЗУ455		

АКТ
СОГЛАСОВАНИЯ МЕСТОПОЛОЖЕНИЯ ГРАНИЦ ЗЕМЕЛЬНЫХ УЧАСТКОВ
ПРИ ВЫПОЛНЕНИИ КОМПЛЕКСНЫХ КАДАСТРОВЫХ РАБОТ

наименование субъекта Российской Федерации, муниципального образования, населенного пункта, уникальные учетные номера кадастровых кварталов, а также иные сведения, позволяющие определить местоположение территории, на которой выполняются комплексные кадастровые работы

N п/п	Обозначение части (характерной точки) границы		Результат согласования (согласовано/ спорное)	Кадастровые номера или обозначения смежных земельных участков	Сведения о лице, представившем возражения	Реквизиты вступившего в законную силу судебного акта
	от т.	до т.				
1	2	3	4	5	6	7
1654	н1072У	н1073У	Согласовано	:ЗУ456		
			Согласовано	39:15:133303:5		
1655	н1074У	н1075У	Согласовано	:ЗУ456		
			Согласовано	:ЗУ457		
1656	н1068У	н1072У	Согласовано	:ЗУ456		
			Согласовано	39:15:133303:1221		
1657	н1073У	н1074У	Согласовано	:ЗУ456		
1658	н1075У	н1069У	Согласовано	:ЗУ456		
1659	н1076У	н1077У	Согласовано	:ЗУ457		
			Согласовано	:ЗУ459		
1660	н1077У	н1078У	Согласовано	:ЗУ457		
			Согласовано	:ЗУ458		
1661	н1078У	н1079У	Согласовано	:ЗУ457		
			Согласовано	39:15:133303:5		
1662	н1074У	н1076У	Согласовано	:ЗУ457		
1663	н1079У	н1075У	Согласовано	:ЗУ457		
1664	н1077У	н1080У	Согласовано	:ЗУ458		
			Согласовано	:ЗУ459		
1665	н1080У	н1081У	Согласовано	:ЗУ458		
			Согласовано	:ЗУ460		
1666	н1081У	н1082У	Согласовано	:ЗУ458		
			Согласовано	:ЗУ463		
1667	н1082У	н1078У	Согласовано	:ЗУ458		
			Согласовано	39:15:133303:5		
1668	н1083У	н1084У	Согласовано	:ЗУ459		
			Согласовано	39:15:133303:5		

АКТ
СОГЛАСОВАНИЯ МЕСТОПОЛОЖЕНИЯ ГРАНИЦ ЗЕМЕЛЬНЫХ УЧАСТКОВ
ПРИ ВЫПОЛНЕНИИ КОМПЛЕКСНЫХ КАДАСТРОВЫХ РАБОТ

наименование субъекта Российской Федерации, муниципального образования, населенного пункта, уникальные учетные номера кадастровых кварталов, а также иные сведения, позволяющие определить местоположение территории, на которой выполняются комплексные кадастровые работы

N п/п	Обозначение части (характерной точки) границы		Результат согласования (согласовано/ спорное)	Кадастровые номера или обозначения смежных земельных участков	Сведения о лице, представившем возражения	Реквизиты вступившего в законную силу судебного акта
	от т.	до т.				
1	2	3	4	5	6	7
1669	н1084У	н1080У	Согласовано	:ЗУ459		
			Согласовано	:ЗУ460		
1670	н1076У	н1083У	Согласовано	:ЗУ459		
1671	н1084У	н1085У	Согласовано	:ЗУ460		
			Согласовано	39:15:133303:5		
1672	н1085У	н1086У	Согласовано	:ЗУ460		
			Согласовано	:ЗУ461		
1673	н1086У	н1081У	Согласовано	:ЗУ460		
			Согласовано	:ЗУ463		
1674	н1085У	н1087У	Согласовано	:ЗУ461		
			Согласовано	39:15:133303:5		
1675	н1087У	н1088У	Согласовано	:ЗУ461		
			Согласовано	:ЗУ462		
1676	н1088У	н1089У	Согласовано	:ЗУ461		
			Согласовано	:ЗУ464		
1677	н1089У	н1086У	Согласовано	:ЗУ461		
			Согласовано	:ЗУ463		
1678	н1087У	н1090У	Согласовано	:ЗУ462		
			Согласовано	39:15:133303:5		
1679	н1090У	н1091У	Согласовано	:ЗУ462		
			Согласовано	:ЗУ466		
1680	н1091У	н1092У	Согласовано	:ЗУ462		
			Согласовано	:ЗУ465		
1681	н1092У	н1088У	Согласовано	:ЗУ462		
			Согласовано	:ЗУ464		

АКТ
СОГЛАСОВАНИЯ МЕСТОПОЛОЖЕНИЯ ГРАНИЦ ЗЕМЕЛЬНЫХ УЧАСТКОВ
ПРИ ВЫПОЛНЕНИИ КОМПЛЕКСНЫХ КАДАСТРОВЫХ РАБОТ

наименование субъекта Российской Федерации, муниципального образования, населенного пункта, уникальные учетные номера кадастровых кварталов, а также иные сведения, позволяющие определить местоположение территории, на которой выполняются комплексные кадастровые работы

					Всего листов: 313	Лист 124
N п/п	Обозначение части (характерной точки) границы		Результат согласования (согласовано/ спорное)	Кадастровые номера или обозначения смежных земельных участков	Сведения о лице, представившем возражения	Реквизиты вступившего в законную силу судебного акта
	от т.	до т.				
1	2	3	4	5	6	7
1682	н1089У	н1093У	Согласовано	:ЗУ463		
			Согласовано	:ЗУ464		
1683	н1093У	н1082У	Согласовано	:ЗУ463		
			Согласовано	39:15:133303:5		
1684	н1092У	н1094У	Согласовано	:ЗУ464		
			Согласовано	:ЗУ465		
1685	н1094У	н1093У	Согласовано	:ЗУ464		
			Согласовано	39:15:133303:5		
1686	н1091У	н1095У	Согласовано	:ЗУ465		
			Согласовано	:ЗУ466		
1687	н1095У	н1096У	Согласовано	:ЗУ465		
			Согласовано	:ЗУ467		
1688	н1096У	н1094У	Согласовано	:ЗУ465		
			Согласовано	39:15:133303:5		
1689	н1090У	н1097У	Согласовано	:ЗУ466		
			Согласовано	39:15:133303:5		
1690	н1097У	н1098У	Согласовано	:ЗУ466		
			Согласовано	39:15:133303:1203		
1691	н1098У	н1099У	Согласовано	:ЗУ466		
			Согласовано	:ЗУ467		
1692	н1099У	н1095У	Согласовано	:ЗУ466		
			Согласовано	:ЗУ467		
1693	н1098У	н1100У	Согласовано	:ЗУ467		
			Согласовано	39:15:133303:1203		
1694	н1100У	н1101У	Согласовано	:ЗУ467		
			Согласовано	:ЗУ468		

**АКТ
СОГЛАСОВАНИЯ МЕСТОПОЛОЖЕНИЯ ГРАНИЦ ЗЕМЕЛЬНЫХ УЧАСТКОВ
ПРИ ВЫПОЛНЕНИИ КОМПЛЕКСНЫХ КАДАСТРОВЫХ РАБОТ**

наименование субъекта Российской Федерации, муниципального образования, населенного пункта, уникальные учетные номера кадастровых кварталов, а также иные сведения, позволяющие определить местоположение территории, на которой выполняются комплексные кадастровые работы

N п/п	Обозначение части (характерной точки) границы		Результат согласования (согласовано/ спорное)	Кадастровые номера или обозначения смежных земельных участков	Сведения о лице, представившем возражения	Реквизиты вступившего в законную силу судебного акта
	от т.	до т.				
1	2	3	4	5	6	7
1695	н1101У	н1096У	Согласовано	:ЗУ467		
			Согласовано	39:15:133303:5		
1696	н1100У	н1102У	Согласовано	:ЗУ468		
			Согласовано	39:15:133303:1203		
1697	н1102У	н1103У	Согласовано	:ЗУ468		
			Согласовано	:ЗУ469		
1698	н1103У	н1104У	Согласовано	:ЗУ468		
			Согласовано	:ЗУ469		
1699	н1104У	н1105У	Согласовано	:ЗУ468		
			Согласовано	:ЗУ471		
1700	н1105У	н1101У	Согласовано	:ЗУ468		
			Согласовано	39:15:133303:5		
1701	н1106У	н1107У	Согласовано	:ЗУ469		
			Согласовано	39:15:133303:5		
1702	н1108У	н1104У	Согласовано	:ЗУ469		
			Согласовано	:ЗУ471		
1703	н1102У	н1106У	Согласовано	:ЗУ469		
			Согласовано	39:15:133303:1203		
1704	н1107У	н1108У	Согласовано	:ЗУ469		
1705	н1109У	н1110У	Согласовано	:ЗУ470		
			Согласовано	:ЗУ738		
1706	н1109У	н1110У	Согласовано	:ЗУ470		
			Согласовано	:ЗУ739		
1707	н1110У	н1111У	Согласовано	:ЗУ470		
			Согласовано	:ЗУ739		

АКТ
СОГЛАСОВАНИЯ МЕСТОПОЛОЖЕНИЯ ГРАНИЦ ЗЕМЕЛЬНЫХ УЧАСТКОВ
ПРИ ВЫПОЛНЕНИИ КОМПЛЕКСНЫХ КАДАСТРОВЫХ РАБОТ

наименование субъекта Российской Федерации, муниципального образования, населенного пункта, уникальные учетные номера кадастровых кварталов, а также иные сведения, позволяющие определить местоположение территории, на которой выполняются комплексные кадастровые работы

N п/п	Обозначение части (характерной точки) границы		Результат согласования (согласовано/ спорное)	Кадастровые номера или обозначения смежных земельных участков	Сведения о лице, представившем возражения	Реквизиты вступившего в законную силу судебного акта
	от т.	до т.				
1	2	3	4	5	6	7
1708	н1110У	н1111У	Согласовано	:ЗУ470		
			Согласовано	39:15:133303:5		
1709	н1111У	н1112У	Согласовано	:ЗУ470		
			Согласовано	:ЗУ739		
1710	н1111У	н1112У	Согласовано	:ЗУ470		
			Согласовано	:ЗУ740		
1711	н1112У	н1109У	Согласовано	:ЗУ470		
			Согласовано	:ЗУ739		
1712	н1112У	н1109У	Согласовано	:ЗУ470		
			Согласовано	39:15:133303:5		
1713	н1113У	н1114У	Согласовано	:ЗУ471		
			Согласовано	:ЗУ474		
1714	н1114У	н1105У	Согласовано	:ЗУ471		
			Согласовано	39:15:133303:5		
1715	н1108У	н1113У	Согласовано	:ЗУ471		
1716	н1115У	н1116У	Согласовано	:ЗУ472		
			Согласовано	39:15:133303:5		
1717	н1116У	н1117У	Согласовано	:ЗУ472		
			Согласовано	:ЗУ473		
1718	н1117У	н1118У	Согласовано	:ЗУ472		
			Согласовано	:ЗУ475		
1719	н1118У	н1119У	Согласовано	:ЗУ472		
			Согласовано	:ЗУ474		
1720	н1119У	н1115У	Согласовано	:ЗУ472		
1721	н1116У	н1120У	Согласовано	:ЗУ473		
			Согласовано	39:15:133303:5		

АКТ
СОГЛАСОВАНИЯ МЕСТОПОЛОЖЕНИЯ ГРАНИЦ ЗЕМЕЛЬНЫХ УЧАСТКОВ
ПРИ ВЫПОЛНЕНИИ КОМПЛЕКСНЫХ КАДАСТРОВЫХ РАБОТ

наименование субъекта Российской Федерации, муниципального образования, населенного пункта, уникальные учетные номера кадастровых кварталов, а также иные сведения, позволяющие определить местоположение территории, на которой выполняются комплексные кадастровые работы

N п/п	Обозначение части (характерной точки) границы		Результат согласования (согласовано/ спорное)	Кадастровые номера или обозначения смежных земельных участков	Сведения о лице, представившем возражения	Реквизиты вступившего в законную силу судебного акта
	от т.	до т.				
1	2	3	4	5	6	7
1722	н1120У	н1121У	Согласовано	:ЗУ473		
			Согласовано	39:15:133303:5		
1723	н1121У	н1117У	Согласовано	:ЗУ473		
			Согласовано	:ЗУ475		
1724	н1118У	н1122У	Согласовано	:ЗУ474		
			Согласовано	:ЗУ475		
1725	н1122У	н1114У	Согласовано	:ЗУ474		
			Согласовано	39:15:133303:5		
1726	н1113У	н1119У	Согласовано	:ЗУ474		
1727	н1121У	н1123У	Согласовано	:ЗУ475		
			Согласовано	39:15:133303:5		
1728	н1123У	н1122У	Согласовано	:ЗУ475		
			Согласовано	39:15:133303:5		
1729	н1124У	н1125У	Согласовано	:ЗУ476		
			Согласовано	39:15:133303:5		
1730	н1125У	н1126У	Согласовано	:ЗУ476		
			Согласовано	:ЗУ477		
1731	н1126У	н1127У	Согласовано	:ЗУ476		
			Согласовано	:ЗУ477		
1732	н1127У	н1128У	Согласовано	:ЗУ476		
			Согласовано	:ЗУ478		
1733	н1127У	—	Согласовано	:ЗУ476		
			Согласовано	:ЗУ481		
1734	н1128У	н1129У	Согласовано	:ЗУ476		
			Согласовано	:ЗУ478		

**АКТ
СОГЛАСОВАНИЯ МЕСТОПОЛОЖЕНИЯ ГРАНИЦ ЗЕМЕЛЬНЫХ УЧАСТКОВ
ПРИ ВЫПОЛНЕНИИ КОМПЛЕКСНЫХ КАДАСТРОВЫХ РАБОТ**

наименование субъекта Российской Федерации, муниципального образования, населенного пункта, уникальные учетные номера кадастровых кварталов, а также иные сведения, позволяющие определить местоположение территории, на которой выполняются комплексные кадастровые работы

					Всего листов: 313	Лист 128
N п/п	Обозначение части (характерной точки) границы		Результат согласования (согласовано/ спорное)	Кадастровые номера или обозначения смежных земельных участков	Сведения о лице, представившем возражения	Реквизиты вступившего в законную силу судебного акта
	от т.	до т.				
1	2	3	4	5	6	7
1735	н1129У	н1130У	Согласовано	:ЗУ476		
			Согласовано	39:15:133303:5		
1736	н1130У	н1124У	Согласовано	:ЗУ476		
			Согласовано	39:15:133303:5		
1737	н1125У	н1131У	Согласовано	:ЗУ477		
			Согласовано	39:15:133303:5		
1738	н1131У	н1132У	Согласовано	:ЗУ477		
			Согласовано	39:15:133303:5		
1739	н1132У	н1127У	Согласовано	:ЗУ477		
			Согласовано	:ЗУ481		
1740	н1132У	—	Согласовано	:ЗУ477		
			Согласовано	:ЗУ482		
1741	н1127У	—	Согласовано	:ЗУ477		
			Согласовано	:ЗУ478		
1742	н1129У	—	Согласовано	:ЗУ478		
			Согласовано	39:15:133303:5		
1743	н1127У	н1133У	Согласовано	:ЗУ478		
			Согласовано	:ЗУ481		
1744	н1133У	н1134У	Согласовано	:ЗУ478		
			Согласовано	39:15:133303:5		
1745	н1134У	н1135У	Согласовано	:ЗУ478		
1746	н1135У	н1129У	Согласовано	:ЗУ478		
1747	н1136У	н1137У	Согласовано	:ЗУ479		
			Согласовано	39:15:133303:5		
1748	н1137У	н1138У	Согласовано	:ЗУ479		
			Согласовано	:ЗУ480		

**АКТ
СОГЛАСОВАНИЯ МЕСТОПОЛОЖЕНИЯ ГРАНИЦ ЗЕМЕЛЬНЫХ УЧАСТКОВ
ПРИ ВЫПОЛНЕНИИ КОМПЛЕКСНЫХ КАДАСТРОВЫХ РАБОТ**

наименование субъекта Российской Федерации, муниципального образования, населенного пункта, уникальные учетные номера кадастровых кварталов, а также иные сведения, позволяющие определить местоположение территории, на которой выполняются комплексные кадастровые работы

N п/п	Обозначение части (характерной точки) границы		Результат согласования (согласовано/ спорное)	Кадастровые номера или обозначения смежных земельных участков	Сведения о лице, представившем возражения	Реквизиты вступившего в законную силу судебного акта
	от т.	до т.				
1	2	3	4	5	6	7
1749	н1138У	н1139У	Согласовано	:ЗУ479		
			Согласовано	:ЗУ483		
1750	н1139У	—	Согласовано	:ЗУ479		
			Согласовано	:ЗУ482		
1751	н1139У	н1136У	Согласовано	:ЗУ479		
			Согласовано	39:15:133303:5		
1752	н1137У	н1140У	Согласовано	:ЗУ480		
			Согласовано	39:15:133303:5		
1753	н1141У	н1142У	Согласовано	:ЗУ480		
			Согласовано	:ЗУ485		
1754	н1142У	н1143У	Согласовано	:ЗУ480		
			Согласовано	:ЗУ484		
1755	н1143У	н1138У	Согласовано	:ЗУ480		
			Согласовано	:ЗУ483		
1756	н1140У	н1141У	Согласовано	:ЗУ480		
1757	н1132У	н1144У	Согласовано	:ЗУ481		
			Согласовано	:ЗУ482		
1758	н1132У	—	Согласовано	:ЗУ481		
			Согласовано	39:15:133303:5		
1759	н1144У	н1133У	Согласовано	:ЗУ481		
			Согласовано	39:15:133303:5		
1760	н1132У	н1139У	Согласовано	:ЗУ482		
			Согласовано	39:15:133303:5		
1761	н1139У	н1145У	Согласовано	:ЗУ482		
			Согласовано	:ЗУ483		

**АКТ
СОГЛАСОВАНИЯ МЕСТОПОЛОЖЕНИЯ ГРАНИЦ ЗЕМЕЛЬНЫХ УЧАСТКОВ
ПРИ ВЫПОЛНЕНИИ КОМПЛЕКСНЫХ КАДАСТРОВЫХ РАБОТ**

наименование субъекта Российской Федерации, муниципального образования, населенного пункта, уникальные учетные номера кадастровых кварталов, а также иные сведения, позволяющие определить местоположение территории, на которой выполняются комплексные кадастровые работы

N п/п	Обозначение части (характерной точки) границы		Результат согласования (согласовано/ спорное)	Кадастровые номера или обозначения смежных земельных участков	Сведения о лице, представившем возражения	Реквизиты вступившего в законную силу судебного акта
	от т.	до т.				
1	2	3	4	5	6	7
1762	н1145У	н1144У	Согласовано	:ЗУ482		
			Согласовано	39:15:133303:5		
1763	н1139У	—	Согласовано	:ЗУ483		
			Согласовано	39:15:133303:5		
1764	н1143У	н1146У	Согласовано	:ЗУ483		
			Согласовано	:ЗУ484		
1765	н1146У	н1145У	Согласовано	:ЗУ483		
			Согласовано	39:15:133303:5		
1766	н1142У	н1147У	Согласовано	:ЗУ484		
			Согласовано	:ЗУ485		
1767	н1147У	н1146У	Согласовано	:ЗУ484		
			Согласовано	39:15:133303:5		
1768	н1148У	н1149У	Согласовано	:ЗУ485		
			Согласовано	39:15:133303:5		
1769	н1149У	н1150У	Согласовано	:ЗУ485		
			Согласовано	:ЗУ486		
1770	н1150У	н1147У	Согласовано	:ЗУ485		
			Согласовано	39:15:133303:5		
1771	н1141У	н1148У	Согласовано	:ЗУ485		
1772	н1149У	н1151У	Согласовано	:ЗУ486		
			Согласовано	39:15:133303:5		
1773	н1151У	н1152У	Согласовано	:ЗУ486		
			Согласовано	:ЗУ487		
1774	н1152У	н1150У	Согласовано	:ЗУ486		
			Согласовано	39:15:133303:5		

**АКТ
СОГЛАСОВАНИЯ МЕСТОПОЛОЖЕНИЯ ГРАНИЦ ЗЕМЕЛЬНЫХ УЧАСТКОВ
ПРИ ВЫПОЛНЕНИИ КОМПЛЕКСНЫХ КАДАСТРОВЫХ РАБОТ**

наименование субъекта Российской Федерации, муниципального образования, населенного пункта, уникальные учетные номера кадастровых кварталов, а также иные сведения, позволяющие определить местоположение территории, на которой выполняются комплексные кадастровые работы

N п/п	Обозначение части (характерной точки) границы		Результат согласования (согласовано/ спорное)	Кадастровые номера или обозначения смежных земельных участков	Сведения о лице, представившем возражения	Реквизиты вступившего в законную силу судебного акта
	от т.	до т.				
1	2	3	4	5	6	7
1775	н1153У	н1154У	Согласовано	:ЗУ487		
			Согласовано	:ЗУ489		
1776	н1154У	н1155У	Согласовано	:ЗУ487		
			Согласовано	:ЗУ488		
1777	н1155У	н1152У	Согласовано	:ЗУ487		
			Согласовано	39:15:133303:5		
1778	н1151У	н1153У	Согласовано	:ЗУ487		
			Согласовано	39:15:133303:5		
1779	н1154У	н1156У	Согласовано	:ЗУ488		
			Согласовано	:ЗУ489		
1780	н1156У	н1157У	Согласовано	:ЗУ488		
			Согласовано	:ЗУ490		
1781	н1157У	—	Согласовано	:ЗУ488		
			Согласовано	:ЗУ491		
1782	н1157У	н1158У	Согласовано	:ЗУ488		
			Согласовано	:ЗУ492		
1783	н1158У	н1155У	Согласовано	:ЗУ488		
			Согласовано	39:15:133303:5		
1784	н1159У	н1160У	Согласовано	:ЗУ489		
			Согласовано	39:15:133303:5		
1785	н1160У	н1156У	Согласовано	:ЗУ489		
			Согласовано	:ЗУ490		
1786	н1153У	н1159У	Согласовано	:ЗУ489		
			Согласовано	39:15:133303:5		
1787	н1160У	н1161У	Согласовано	:ЗУ490		
			Согласовано	39:15:133303:5		

**АКТ
СОГЛАСОВАНИЯ МЕСТОПОЛОЖЕНИЯ ГРАНИЦ ЗЕМЕЛЬНЫХ УЧАСТКОВ
ПРИ ВЫПОЛНЕНИИ КОМПЛЕКСНЫХ КАДАСТРОВЫХ РАБОТ**

наименование субъекта Российской Федерации, муниципального образования, населенного пункта, уникальные учетные номера кадастровых кварталов, а также иные сведения, позволяющие определить местоположение территории, на которой выполняются комплексные кадастровые работы

N п/п	Обозначение части (характерной точки) границы		Результат согласования (согласовано/ спорное)	Кадастровые номера или обозначения смежных земельных участков	Сведения о лице, представившем возражения	Реквизиты вступившего в законную силу судебного акта
	от т.	до т.				
1	2	3	4	5	6	7
1788	н1161У	н1157У	Согласовано	:ЗУ490		
			Согласовано	:ЗУ491		
1789	н1157У	—	Согласовано	:ЗУ490		
			Согласовано	:ЗУ492		
1790	н1161У	н1162У	Согласовано	:ЗУ491		
			Согласовано	39:15:133303:5		
1791	н1162У	н1163У	Согласовано	:ЗУ491		
			Согласовано	:ЗУ495		
1792	н1163У	н1164У	Согласовано	:ЗУ491		
			Согласовано	:ЗУ495		
1793	н1164У	н1165У	Согласовано	:ЗУ491		
			Согласовано	:ЗУ493		
1794	н1165У	н1157У	Согласовано	:ЗУ491		
			Согласовано	:ЗУ492		
1795	н1165У	н1166У	Согласовано	:ЗУ492		
			Согласовано	:ЗУ493		
1796	н1166У	н1158У	Согласовано	:ЗУ492		
			Согласовано	39:15:133303:5		
1797	н1164У	н1167У	Согласовано	:ЗУ493		
			Согласовано	:ЗУ495		
1798	н1167У	н1168У	Согласовано	:ЗУ493		
			Согласовано	:ЗУ494		
1799	н1168У	н1166У	Согласовано	:ЗУ493		
			Согласовано	39:15:133303:5		
1800	н1167У	н1169У	Согласовано	:ЗУ494		
			Согласовано	:ЗУ495		

**АКТ
СОГЛАСОВАНИЯ МЕСТОПОЛОЖЕНИЯ ГРАНИЦ ЗЕМЕЛЬНЫХ УЧАСТКОВ
ПРИ ВЫПОЛНЕНИИ КОМПЛЕКСНЫХ КАДАСТРОВЫХ РАБОТ**

наименование субъекта Российской Федерации, муниципального образования, населенного пункта, уникальные учетные номера кадастровых кварталов, а также иные сведения, позволяющие определить местоположение территории, на которой выполняются комплексные кадастровые работы

					Всего листов: 313	Лист 133
N п/п	Обозначение части (характерной точки) границы		Результат согласования (согласовано/ спорное)	Кадастровые номера или обозначения смежных земельных участков	Сведения о лице, представившем возражения	Реквизиты вступившего в законную силу судебного акта
	от т.	до т.				
1	2	3	4	5	6	7
1801	н1169У	н1170У	Согласовано	:ЗУ494		
			Согласовано	:ЗУ496		
1802	н1170У	н1171У	Согласовано	:ЗУ494		
			Согласовано	:ЗУ497		
1803	н1170У	—	Согласовано	:ЗУ494		
			Согласовано	:ЗУ498		
1804	н1171У	н1172У	Согласовано	:ЗУ494		
			Согласовано	:ЗУ497		
1805	н1172У	н1168У	Согласовано	:ЗУ494		
			Согласовано	39:15:133303:5		
1806	н1162У	н1173У	Согласовано	:ЗУ495		
			Согласовано	39:15:133303:5		
1807	н1173У	н1169У	Согласовано	:ЗУ495		
			Согласовано	:ЗУ496		
1808	н1173У	н1174У	Согласовано	:ЗУ496		
			Согласовано	39:15:133303:5		
1809	н1174У	н1175У	Согласовано	:ЗУ496		
			Согласовано	:ЗУ498		
1810	н1175У	н1170У	Согласовано	:ЗУ496		
			Согласовано	:ЗУ498		
1811	н1170У	—	Согласовано	:ЗУ496		
			Согласовано	:ЗУ497		
1812	н1170У	н1176У	Согласовано	:ЗУ497		
			Согласовано	:ЗУ498		
1813	н1176У	н1177У	Согласовано	:ЗУ497		
			Согласовано	:ЗУ499		

АКТ
СОГЛАСОВАНИЯ МЕСТОПОЛОЖЕНИЯ ГРАНИЦ ЗЕМЕЛЬНЫХ УЧАСТКОВ
ПРИ ВЫПОЛНЕНИИ КОМПЛЕКСНЫХ КАДАСТРОВЫХ РАБОТ

наименование субъекта Российской Федерации, муниципального образования, населенного пункта, уникальные учетные номера кадастровых кварталов, а также иные сведения, позволяющие определить местоположение территории, на которой выполняются комплексные кадастровые работы

N п/п	Обозначение части (характерной точки) границы		Результат согласования (согласовано/ спорное)	Кадастровые номера или обозначения смежных земельных участков	Сведения о лице, представившем возражения	Реквизиты вступившего в законную силу судебного акта
	от т.	до т.				
1	2	3	4	5	6	7
1814	н1177У	н1172У	Согласовано	:ЗУ497		
			Согласовано	39:15:133303:5		
1815	н1174У	—	Согласовано	:ЗУ498		
			Согласовано	39:15:133303:5		
1816	н1179У	—	Согласовано	:ЗУ498		
			Согласовано	39:15:133303:5		
1817	н1180У	н1176У	Согласовано	:ЗУ498		
			Согласовано	:ЗУ499		
1818	н1174У	н1178У	Согласовано	:ЗУ498		
1819	н1178У	н1179У	Согласовано	:ЗУ498		
1820	н1179У	н1180У	Согласовано	:ЗУ498		
1821	н1181У	н1182У	Согласовано	:ЗУ499		
			Согласовано	:ЗУ500		
1822	н1182У	н1177У	Согласовано	:ЗУ499		
			Согласовано	39:15:133303:5		
1823	н1180У	н1181У	Согласовано	:ЗУ499		
1824	н1183У	н1184У	Согласовано	:ЗУ500		
			Согласовано	:ЗУ502		
1825	н1184У	н1185У	Согласовано	:ЗУ500		
			Согласовано	:ЗУ501		
1826	н1185У	н1182У	Согласовано	:ЗУ500		
			Согласовано	39:15:133303:5		
1827	н1181У	н1183У	Согласовано	:ЗУ500		
1828	н1184У	н1186У	Согласовано	:ЗУ501		
			Согласовано	:ЗУ502		

**АКТ
СОГЛАСОВАНИЯ МЕСТОПОЛОЖЕНИЯ ГРАНИЦ ЗЕМЕЛЬНЫХ УЧАСТКОВ
ПРИ ВЫПОЛНЕНИИ КОМПЛЕКСНЫХ КАДАСТРОВЫХ РАБОТ**

наименование субъекта Российской Федерации, муниципального образования, населенного пункта, уникальные учетные номера кадастровых кварталов, а также иные сведения, позволяющие определить местоположение территории, на которой выполняются комплексные кадастровые работы

N п/п	Обозначение части (характерной точки) границы		Результат согласования (согласовано/ спорное)	Кадастровые номера или обозначения смежных земельных участков	Сведения о лице, представившем возражения	Реквизиты вступившего в законную силу судебного акта
	от т.	до т.				
1	2	3	4	5	6	7
1829	н1186У	—	Согласовано	:ЗУ501		
			Согласовано	:ЗУ503		
1830	н1186У	н1187У	Согласовано	:ЗУ501		
			Согласовано	:ЗУ506		
1831	н1187У	н1185У	Согласовано	:ЗУ501		
			Согласовано	39:15:133303:5		
1832	н1188У	н1189У	Согласовано	:ЗУ502		
			Согласовано	39:15:133303:5		
1833	н1189У	н1186У	Согласовано	:ЗУ502		
			Согласовано	:ЗУ503		
1834	н1186У	—	Согласовано	:ЗУ502		
			Согласовано	:ЗУ506		
1835	н1183У	н1188У	Согласовано	:ЗУ502		
1836	н1189У	н1190У	Согласовано	:ЗУ503		
			Согласовано	39:15:133303:5		
1837	н1190У	н1191У	Согласовано	:ЗУ503		
			Согласовано	:ЗУ504		
1838	н1191У	н1192У	Согласовано	:ЗУ503		
			Согласовано	:ЗУ507		
1839	н1192У	н1186У	Согласовано	:ЗУ503		
			Согласовано	:ЗУ506		
1840	н1190У	н1193У	Согласовано	:ЗУ504		
			Согласовано	39:15:133303:5		
1841	н1193У	н1194У	Согласовано	:ЗУ504		
			Согласовано	:ЗУ505		

**АКТ
СОГЛАСОВАНИЯ МЕСТОПОЛОЖЕНИЯ ГРАНИЦ ЗЕМЕЛЬНЫХ УЧАСТКОВ
ПРИ ВЫПОЛНЕНИИ КОМПЛЕКСНЫХ КАДАСТРОВЫХ РАБОТ**

наименование субъекта Российской Федерации, муниципального образования, населенного пункта, уникальные учетные номера кадастровых кварталов, а также иные сведения, позволяющие определить местоположение территории, на которой выполняются комплексные кадастровые работы

					Всего листов: 313	Лист 136
N п/п	Обозначение части (характерной точки) границы		Результат согласования (согласовано/ спорное)	Кадастровые номера или обозначения смежных земельных участков	Сведения о лице, представившем возражения	Реквизиты вступившего в законную силу судебного акта
	от т.	до т.				
1	2	3	4	5	6	7
1842	н1194У	н1195У	Согласовано	:3У504		
			Согласовано	:3У508		
1843	н1195У	н1191У	Согласовано	:3У504		
			Согласовано	:3У507		
1844	н1193У	н1196У	Согласовано	:3У505		
			Согласовано	39:15:133303:5		
1845	н1196У	н1197У	Согласовано	:3У505		
			Согласовано	:3У509		
1846	н1197У	н1194У	Согласовано	:3У505		
			Согласовано	:3У508		
1847	н1192У	н1198У	Согласовано	:3У506		
			Согласовано	:3У507		
1848	н1198У	н1187У	Согласовано	:3У506		
			Согласовано	39:15:133303:5		
1849	н1195У	н1199У	Согласовано	:3У507		
			Согласовано	:3У508		
1850	н1199У	н1198У	Согласовано	:3У507		
			Согласовано	39:15:133303:5		
1851	н1197У	—	Согласовано	:3У508		
			Согласовано	:3У509		
1852	н1200У	н1199У	Согласовано	:3У508		
			Согласовано	39:15:133303:5		
1853	н1197У	н1200У	Согласовано	:3У508		
1854	н1196У	н1201У	Согласовано	:3У509		
			Согласовано	39:15:133303:5		

АКТ
СОГЛАСОВАНИЯ МЕСТОПОЛОЖЕНИЯ ГРАНИЦ ЗЕМЕЛЬНЫХ УЧАСТКОВ
ПРИ ВЫПОЛНЕНИИ КОМПЛЕКСНЫХ КАДАСТРОВЫХ РАБОТ

наименование субъекта Российской Федерации, муниципального образования, населенного пункта, уникальные учетные номера кадастровых кварталов, а также иные сведения, позволяющие определить местоположение территории, на которой выполняются комплексные кадастровые работы

N п/п	Обозначение части (характерной точки) границы		Результат согласования (согласовано/ спорное)	Кадастровые номера или обозначения смежных земельных участков	Сведения о лице, представившем возражения	Реквизиты вступившего в законную силу судебного акта
	от т.	до т.				
1	2	3	4	5	6	7
1855	н1201У	н1202У	Согласовано	:3У509		
			Согласовано	39:15:133303:5		
1856	н1202У	н1197У	Согласовано	:3У509		
1857	н1203У	н1204У	Согласовано	:3У510		
			Согласовано	39:15:133303:5		
1858	н1204У	н1205У	Согласовано	:3У510		
			Согласовано	:3У512		
1859	н1205У	н1206У	Согласовано	:3У510		
			Согласовано	:3У511		
1860	н1206У	н1203У	Согласовано	:3У510		
			Согласовано	39:15:133303:5		
1861	н1205У	н1207У	Согласовано	:3У511		
			Согласовано	:3У512		
1862	н1207У	н1208У	Согласовано	:3У511		
			Согласовано	:3У513		
1863	н1208У	н1209У	Согласовано	:3У511		
			Согласовано	39:15:133303:5		
1864	н1209У	н1206У	Согласовано	:3У511		
			Согласовано	39:15:133303:5		
1865	н1204У	н1210У	Согласовано	:3У512		
			Согласовано	39:15:133303:5		
1866	н1210У	н1211У	Согласовано	:3У512		
			Согласовано	:3У514		
1867	н1211У	н1207У	Согласовано	:3У512		
			Согласовано	:3У513		

**АКТ
СОГЛАСОВАНИЯ МЕСТОПОЛОЖЕНИЯ ГРАНИЦ ЗЕМЕЛЬНЫХ УЧАСТКОВ
ПРИ ВЫПОЛНЕНИИ КОМПЛЕКСНЫХ КАДАСТРОВЫХ РАБОТ**

наименование субъекта Российской Федерации, муниципального образования, населенного пункта, уникальные учетные номера кадастровых кварталов, а также иные сведения, позволяющие определить местоположение территории, на которой выполняются комплексные кадастровые работы

N п/п	Обозначение части (характерной точки) границы		Результат согласования (согласовано/ спорное)	Кадастровые номера или обозначения смежных земельных участков	Сведения о лице, представившем возражения	Реквизиты вступившего в законную силу судебного акта
	от т.	до т.				
1	2	3	4	5	6	7
1868	н1211У	н1212У	Согласовано	:3У513		
			Согласовано	:3У514		
1869	н1212У	н1213У	Согласовано	:3У513		
			Согласовано	:3У515		
1870	н1213У	н1208У	Согласовано	:3У513		
			Согласовано	39:15:133303:5		
1871	н1210У	н1214У	Согласовано	:3У514		
			Согласовано	39:15:133303:5		
1872	н1214У	н1215У	Согласовано	:3У514		
			Согласовано	:3У517		
1873	н1215У	н1216У	Согласовано	:3У514		
			Согласовано	:3У516		
1874	н1216У	н1212У	Согласовано	:3У514		
			Согласовано	:3У515		
1875	н1216У	н1217У	Согласовано	:3У515		
			Согласовано	:3У516		
1876	н1217У	н1213У	Согласовано	:3У515		
			Согласовано	39:15:133303:5		
1877	н1215У	н1218У	Согласовано	:3У516		
			Согласовано	:3У517		
1878	н1218У	н1219У	Согласовано	:3У516		
			Согласовано	:3У518		
1879	н1219У	н1217У	Согласовано	:3У516		
			Согласовано	39:15:133303:5		
1880	н1214У	н1220У	Согласовано	:3У517		
			Согласовано	39:15:133303:5		

**АКТ
СОГЛАСОВАНИЯ МЕСТОПОЛОЖЕНИЯ ГРАНИЦ ЗЕМЕЛЬНЫХ УЧАСТКОВ
ПРИ ВЫПОЛНЕНИИ КОМПЛЕКСНЫХ КАДАСТРОВЫХ РАБОТ**

наименование субъекта Российской Федерации, муниципального образования, населенного пункта, уникальные учетные номера кадастровых кварталов, а также иные сведения, позволяющие определить местоположение территории, на которой выполняются комплексные кадастровые работы

N п/п	Обозначение части (характерной точки) границы		Результат согласования (согласовано/ спорное)	Кадастровые номера или обозначения смежных земельных участков	Сведения о лице, представившем возражения	Реквизиты вступившего в законную силу судебного акта
	от т.	до т.				
1	2	3	4	5	6	7
1881	н1220У	н1221У	Согласовано	:3У517		
			Согласовано	:3У519		
1882	н1221У	н1222У	Согласовано	:3У517		
			Согласовано	:3У519		
1883	н1222У	н1218У	Согласовано	:3У517		
			Согласовано	:3У518		
1884	н1222У	н1223У	Согласовано	:3У518		
			Согласовано	:3У519		
1885	н1223У	н1224У	Согласовано	:3У518		
			Согласовано	:3У520		
1886	н1224У	н1219У	Согласовано	:3У518		
			Согласовано	39:15:133303:5		
1887	н1220У	н1225У	Согласовано	:3У519		
			Согласовано	39:15:133303:5		
1888	н1225У	н1226У	Согласовано	:3У519		
			Согласовано	:3У521		
1889	н1226У	н1223У	Согласовано	:3У519		
			Согласовано	:3У520		
1890	н1226У	н1227У	Согласовано	:3У520		
			Согласовано	:3У521		
1891	н1227У	н1228У	Согласовано	:3У520		
			Согласовано	39:15:133303:1093		
1892	н1228У	н1224У	Согласовано	:3У520		
			Согласовано	39:15:133303:5		
1893	н1225У	н1229У	Согласовано	:3У521		
			Согласовано	39:15:133303:5		

**АКТ
СОГЛАСОВАНИЯ МЕСТОПОЛОЖЕНИЯ ГРАНИЦ ЗЕМЕЛЬНЫХ УЧАСТКОВ
ПРИ ВЫПОЛНЕНИИ КОМПЛЕКСНЫХ КАДАСТРОВЫХ РАБОТ**

наименование субъекта Российской Федерации, муниципального образования, населенного пункта, уникальные учетные номера кадастровых кварталов, а также иные сведения, позволяющие определить местоположение территории, на которой выполняются комплексные кадастровые работы

N п/п	Обозначение части (характерной точки) границы		Результат согласования (согласовано/ спорное)	Кадастровые номера или обозначения смежных земельных участков	Сведения о лице, представившем возражения	Реквизиты вступившего в законную силу судебного акта
	от т.	до т.				
1	2	3	4	5	6	7
1894	н1229У	н1230У	Согласовано	:3У521		
			Согласовано	:3У522		
1895	н1230У	н1227У	Согласовано	:3У521		
			Согласовано	39:15:133303:1093		
1896	н1229У	н1231У	Согласовано	:3У522		
			Согласовано	39:15:133303:5		
1897	н1231У	н1232У	Согласовано	:3У522		
			Согласовано	:3У524		
1898	н1232У	н1233У	Согласовано	:3У522		
			Согласовано	:3У523		
1899	н1233У	н1230У	Согласовано	:3У522		
			Согласовано	39:15:133303:1093		
1900	н1232У	н1234У	Согласовано	:3У523		
			Согласовано	:3У524		
1901	н1234У	н1235У	Согласовано	:3У523		
			Согласовано	:3У525		
1902	н1235У	н1236У	Согласовано	:3У523		
			Согласовано	39:15:133303:5		
1903	н1236У	н1233У	Согласовано	:3У523		
			Согласовано	39:15:133303:1093		
1904	н1231У	н1237У	Согласовано	:3У524		
			Согласовано	39:15:133303:5		
1905	н1237У	н1238У	Согласовано	:3У524		
			Согласовано	:3У526		
1906	н1238У	н1234У	Согласовано	:3У524		
			Согласовано	:3У525		

АКТ
СОГЛАСОВАНИЯ МЕСТОПОЛОЖЕНИЯ ГРАНИЦ ЗЕМЕЛЬНЫХ УЧАСТКОВ
ПРИ ВЫПОЛНЕНИИ КОМПЛЕКСНЫХ КАДАСТРОВЫХ РАБОТ

наименование субъекта Российской Федерации, муниципального образования, населенного пункта, уникальные учетные номера кадастровых кварталов, а также иные сведения, позволяющие определить местоположение территории, на которой выполняются комплексные кадастровые работы

N п/п	Обозначение части (характерной точки) границы		Результат согласования (согласовано/ спорное)	Кадастровые номера или обозначения смежных земельных участков	Сведения о лице, представившем возражения	Реквизиты вступившего в законную силу судебного акта
	от т.	до т.				
1	2	3	4	5	6	7
1907	н1238У	н1239У	Согласовано	:3У525		
			Согласовано	:3У526		
1908	н1239У	н1240У	Согласовано	:3У525		
			Согласовано	:3У527		
1909	н1240У	н1241У	Согласовано	:3У525		
			Согласовано	:3У527		
1910	н1241У	н1235У	Согласовано	:3У525		
			Согласовано	39:15:133303:5		
1911	н1237У	н1242У	Согласовано	:3У526		
			Согласовано	39:15:133303:5		
1912	н1242У	н1243У	Согласовано	:3У526		
			Согласовано	:3У529		
1913	н1243У	н1244У	Согласовано	:3У526		
			Согласовано	:3У528		
1914	н1244У	н1239У	Согласовано	:3У526		
			Согласовано	:3У527		
1915	н1244У	н1245У	Согласовано	:3У527		
			Согласовано	:3У528		
1916	н1245У	н1241У	Согласовано	:3У527		
			Согласовано	39:15:133303:5		
1917	н1243У	н1246У	Согласовано	:3У528		
			Согласовано	:3У529		
1918	н1246У	н1247У	Согласовано	:3У528		
			Согласовано	:3У532		
1919	н1247У	н1245У	Согласовано	:3У528		
			Согласовано	39:15:133303:5		

**АКТ
СОГЛАСОВАНИЯ МЕСТОПОЛОЖЕНИЯ ГРАНИЦ ЗЕМЕЛЬНЫХ УЧАСТКОВ
ПРИ ВЫПОЛНЕНИИ КОМПЛЕКСНЫХ КАДАСТРОВЫХ РАБОТ**

наименование субъекта Российской Федерации, муниципального образования, населенного пункта, уникальные учетные номера кадастровых кварталов, а также иные сведения, позволяющие определить местоположение территории, на которой выполняются комплексные кадастровые работы

					Всего листов: 313	Лист 142
N п/п	Обозначение части (характерной точки) границы		Результат согласования (согласовано/ спорное)	Кадастровые номера или обозначения смежных земельных участков	Сведения о лице, представившем возражения	Реквизиты вступившего в законную силу судебного акта
	от т.	до т.				
1	2	3	4	5	6	7
1920	н1242У	н1248У	Согласовано	:3У529		
			Согласовано	39:15:133303:5		
1921	н1249У	н1246У	Согласовано	:3У529		
			Согласовано	:3У532		
1922	н1248У	н1249У	Согласовано	:3У529		
1923	н1250У	н1251У	Согласовано	:3У530		
			Согласовано	39:15:133303:5		
1924	н1251У	н1252У	Согласовано	:3У530		
			Согласовано	:3У531		
1925	н1252У	н1253У	Согласовано	:3У530		
			Согласовано	:3У533		
1926	н1252У	—	Согласовано	:3У530		
			Согласовано	:3У534		
1927	н1253У	—	Согласовано	:3У530		
			Согласовано	:3У532		
1928	н1253У	н1250У	Согласовано	:3У530		
1929	н1251У	н1254У	Согласовано	:3У531		
			Согласовано	39:15:133303:5		
1930	н1254У	н1255У	Согласовано	:3У531		
			Согласовано	:3У535		
1931	н1255У	н1252У	Согласовано	:3У531		
			Согласовано	:3У534		
1932	н1252У	—	Согласовано	:3У531		
			Согласовано	:3У533		
1933	н1253У	н1256У	Согласовано	:3У532		
			Согласовано	:3У533		

АКТ
СОГЛАСОВАНИЯ МЕСТОПОЛОЖЕНИЯ ГРАНИЦ ЗЕМЕЛЬНЫХ УЧАСТКОВ
ПРИ ВЫПОЛНЕНИИ КОМПЛЕКСНЫХ КАДАСТРОВЫХ РАБОТ

наименование субъекта Российской Федерации, муниципального образования, населенного пункта, уникальные учетные номера кадастровых кварталов, а также иные сведения, позволяющие определить местоположение территории, на которой выполняются комплексные кадастровые работы

					Всего листов: 313	Лист 143
N п/п	Обозначение части (характерной точки) границы		Результат согласования (согласовано/ спорное)	Кадастровые номера или обозначения смежных земельных участков	Сведения о лице, представившем возражения	Реквизиты вступившего в законную силу судебного акта
	от т.	до т.				
1	2	3	4	5	6	7
1934	н1256У	н1257У	Согласовано	:3У532		
			Согласовано	:3У533		
1935	н1257У	н1247У	Согласовано	:3У532		
			Согласовано	39:15:133303:5		
1936	н1249У	н1253У	Согласовано	:3У532		
1937	н1252У	н1258У	Согласовано	:3У533		
			Согласовано	:3У534		
1938	н1258У	н1257У	Согласовано	:3У533		
			Согласовано	39:15:133303:5		
1939	н1255У	н1259У	Согласовано	:3У534		
			Согласовано	:3У535		
1940	н1260У	н1261У	Согласовано	:3У534		
			Согласовано	39:15:133303:5		
1941	н1261У	н1258У	Согласовано	:3У534		
			Согласовано	39:15:133303:5		
1942	н1259У	н1260У	Согласовано	:3У534		
1943	н1254У	н1262У	Согласовано	:3У535		
			Согласовано	39:15:133303:5		
1944	н1262У	н1263У	Согласовано	:3У535		
			Согласовано	:3У536		
1945	н1263У	н1264У	Согласовано	:3У535		
			Согласовано	:3У538		
1946	н1264У	н1259У	Согласовано	:3У535		
1947	н1262У	н1265У	Согласовано	:3У536		
			Согласовано	39:15:133303:5		

АКТ
СОГЛАСОВАНИЯ МЕСТОПОЛОЖЕНИЯ ГРАНИЦ ЗЕМЕЛЬНЫХ УЧАСТКОВ
ПРИ ВЫПОЛНЕНИИ КОМПЛЕКСНЫХ КАДАСТРОВЫХ РАБОТ

наименование субъекта Российской Федерации, муниципального образования, населенного пункта, уникальные учетные номера кадастровых кварталов, а также иные сведения, позволяющие определить местоположение территории, на которой выполняются комплексные кадастровые работы

N п/п	Обозначение части (характерной точки) границы		Результат согласования (согласовано/ спорное)	Кадастровые номера или обозначения смежных земельных участков	Сведения о лице, представившем возражения	Реквизиты вступившего в законную силу судебного акта
	от т.	до т.				
1	2	3	4	5	6	7
1948	н1265У	н1266У	Согласовано	:3У536		
			Согласовано	:3У537		
1949	н1266У	н1267У	Согласовано	:3У536		
			Согласовано	:3У539		
1950	н1267У	н1263У	Согласовано	:3У536		
			Согласовано	:3У538		
1951	н1265У	н1268У	Согласовано	:3У537		
			Согласовано	39:15:133303:5		
1952	н1268У	н1269У	Согласовано	:3У537		
			Согласовано	39:15:133303:5		
1953	н1269У	н1266У	Согласовано	:3У537		
			Согласовано	:3У539		
1954	н1267У	н1270У	Согласовано	:3У538		
			Согласовано	:3У539		
1955	н1270У	н1271У	Согласовано	:3У538		
			Согласовано	39:15:133303:5		
1956	н1271У	н1264У	Согласовано	:3У538		
1957	н1269У	н1272У	Согласовано	:3У539		
			Согласовано	39:15:133303:5		
1958	н1272У	н1273У	Согласовано	:3У539		
			Согласовано	:3У540		
1959	н1273У	н1270У	Согласовано	:3У539		
			Согласовано	39:15:133303:5		
1960	н1272У	н1274У	Согласовано	:3У540		
			Согласовано	39:15:133303:5		

АКТ
СОГЛАСОВАНИЯ МЕСТОПОЛОЖЕНИЯ ГРАНИЦ ЗЕМЕЛЬНЫХ УЧАСТКОВ
ПРИ ВЫПОЛНЕНИИ КОМПЛЕКСНЫХ КАДАСТРОВЫХ РАБОТ

наименование субъекта Российской Федерации, муниципального образования, населенного пункта, уникальные учетные номера кадастровых кварталов, а также иные сведения, позволяющие определить местоположение территории, на которой выполняются комплексные кадастровые работы

					Всего листов: 313	Лист 145
N п/п	Обозначение части (характерной точки) границы		Результат согласования (согласовано/ спорное)	Кадастровые номера или обозначения смежных земельных участков	Сведения о лице, представившем возражения	Реквизиты вступившего в законную силу судебного акта
	от т.	до т.				
1	2	3	4	5	6	7
1961	н1274У	н1275У	Согласовано	:3У540		
			Согласовано	:3У542		
1962	н1275У	н1276У	Согласовано	:3У540		
			Согласовано	:3У541		
1963	н1276У	н1273У	Согласовано	:3У540		
			Согласовано	39:15:133303:5		
1964	н1275У	н1277У	Согласовано	:3У541		
			Согласовано	:3У542		
1965	н1277У	н1278У	Согласовано	:3У541		
			Согласовано	:3У544		
1966	н1278У	н1276У	Согласовано	:3У541		
			Согласовано	39:15:133303:5		
1967	н1279У	н1280У	Согласовано	:3У542		
			Согласовано	39:15:133303:5		
1968	н1280У	н1281У	Согласовано	:3У542		
			Согласовано	:3У543		
1969	н1281У	н1277У	Согласовано	:3У542		
			Согласовано	:3У544		
1970	н1274У	н1279У	Согласовано	:3У542		
			Согласовано	39:15:133303:5		
1971	н1280У	н1282У	Согласовано	:3У543		
			Согласовано	39:15:133303:5		
1972	н1282У	н1283У	Согласовано	:3У543		
			Согласовано	:3У547		
1973	н1283У	н1284У	Согласовано	:3У543		
			Согласовано	:3У545		

АКТ
СОГЛАСОВАНИЯ МЕСТОПОЛОЖЕНИЯ ГРАНИЦ ЗЕМЕЛЬНЫХ УЧАСТКОВ
ПРИ ВЫПОЛНЕНИИ КОМПЛЕКСНЫХ КАДАСТРОВЫХ РАБОТ

наименование субъекта Российской Федерации, муниципального образования, населенного пункта, уникальные учетные номера кадастровых кварталов, а также иные сведения, позволяющие определить местоположение территории, на которой выполняются комплексные кадастровые работы

					Всего листов: 313	Лист 146
N п/п	Обозначение части (характерной точки) границы		Результат согласования (согласовано/ спорное)	Кадастровые номера или обозначения смежных земельных участков	Сведения о лице, представившем возражения	Реквизиты вступившего в законную силу судебного акта
	от т.	до т.				
1	2	3	4	5	6	7
1974	н1284У	н1281У	Согласовано	:3У543		
			Согласовано	:3У544		
1975	н1284У	н1285У	Согласовано	:3У544		
			Согласовано	:3У545		
1976	н1285У	н1278У	Согласовано	:3У544		
			Согласовано	39:15:133303:5		
1977	н1283У	н1286У	Согласовано	:3У545		
			Согласовано	:3У547		
1978	н1286У	н1287У	Согласовано	:3У545		
			Согласовано	:3У546		
1979	н1287У	н1285У	Согласовано	:3У545		
			Согласовано	39:15:133303:5		
1980	н1286У	н1288У	Согласовано	:3У546		
			Согласовано	:3У547		
1981	н1288У	н1289У	Согласовано	:3У546		
			Согласовано	:3У548		
1982	н1289У	н1290У	Согласовано	:3У546		
			Согласовано	39:15:133303:5		
1983	н1290У	н1287У	Согласовано	:3У546		
			Согласовано	39:15:133303:5		
1984	н1282У	н1291У	Согласовано	:3У547		
			Согласовано	39:15:133303:5		
1985	н1291У	н1288У	Согласовано	:3У547		
			Согласовано	:3У548		
1986	н1291У	н1292У	Согласовано	:3У548		
			Согласовано	39:15:133303:5		

АКТ
СОГЛАСОВАНИЯ МЕСТОПОЛОЖЕНИЯ ГРАНИЦ ЗЕМЕЛЬНЫХ УЧАСТКОВ
ПРИ ВЫПОЛНЕНИИ КОМПЛЕКСНЫХ КАДАСТРОВЫХ РАБОТ

наименование субъекта Российской Федерации, муниципального образования, населенного пункта, уникальные учетные номера кадастровых кварталов, а также иные сведения, позволяющие определить местоположение территории, на которой выполняются комплексные кадастровые работы

N п/п	Обозначение части (характерной точки) границы		Результат согласования (согласовано/ спорное)	Кадастровые номера или обозначения смежных земельных участков	Сведения о лице, представившем возражения	Реквизиты вступившего в законную силу судебного акта
	от т.	до т.				
1	2	3	4	5	6	7
1987	н1292У	н1293У	Согласовано	:ЗУ548		
			Согласовано	:ЗУ549		
1988	н1289У	—	Согласовано	:ЗУ548		
			Согласовано	39:15:133303:5		
1989	н1293У	н1289У	Согласовано	:ЗУ548		
1990	н1292У	н1294У	Согласовано	:ЗУ549		
			Согласовано	39:15:133303:5		
1991	н1294У	н1295У	Согласовано	:ЗУ549		
			Согласовано	39:15:133303:5		
1992	н1295У	н1293У	Согласовано	:ЗУ549		
1993	н204У	н1296У	Согласовано	:ЗУ550		
			Согласовано	39:15:133303:5		
1994	н1296У	н1297У	Согласовано	:ЗУ550		
			Согласовано	39:15:133303:1032		
1995	н1299У	н219У	Согласовано	:ЗУ550		
			Согласовано	:ЗУ551		
1996	н1297У	н1298У	Согласовано	:ЗУ550		
1997	н1298У	н1299У	Согласовано	:ЗУ550		
1998	н1300У	н1301У	Согласовано	:ЗУ551		
			Согласовано	39:15:133303:5		
1999	н1301У	н221У	Согласовано	:ЗУ551		
			Согласовано	39:15:133303:5		
2000	н1299У	н1300У	Согласовано	:ЗУ551		
2001	н1302У	н1303У	Согласовано	:ЗУ552		
			Согласовано	39:15:133303:5		

АКТ
СОГЛАСОВАНИЯ МЕСТОПОЛОЖЕНИЯ ГРАНИЦ ЗЕМЕЛЬНЫХ УЧАСТКОВ
ПРИ ВЫПОЛНЕНИИ КОМПЛЕКСНЫХ КАДАСТРОВЫХ РАБОТ

наименование субъекта Российской Федерации, муниципального образования, населенного пункта, уникальные учетные номера кадастровых кварталов, а также иные сведения, позволяющие определить местоположение территории, на которой выполняются комплексные кадастровые работы

					Всего листов: 313	Лист 148
N п/п	Обозначение части (характерной точки) границы		Результат согласования (согласовано/ спорное)	Кадастровые номера или обозначения смежных земельных участков	Сведения о лице, представившем возражения	Реквизиты вступившего в законную силу судебного акта
	от т.	до т.				
1	2	3	4	5	6	7
2002	н1303У	н1304У	Согласовано	:3У552		
			Согласовано	39:15:133303:5		
2003	н1304У	н1305У	Согласовано	:3У552		
			Согласовано	:3У556		
2004	н1304У	—	Согласовано	:3У552		
			Согласовано	:3У557		
2005	н1305У	н1306У	Согласовано	:3У552		
			Согласовано	:3У555		
2006	н1306У	н1307У	Согласовано	:3У552		
			Согласовано	:3У554		
2007	н1307У	—	Согласовано	:3У552		
			Согласовано	39:15:133303:5		
2008	н1309У	н1302У	Согласовано	:3У552		
			Согласовано	39:15:133303:1032		
2009	н1309У	—	Согласовано	:3У552		
			Согласовано	39:15:133303:5		
2010	н1307У	н1308У	Согласовано	:3У552		
2011	н1308У	н1309У	Согласовано	:3У552		
2012	н1310У	н1311У	Согласовано	:3У553		
			Согласовано	39:15:133303:5		
2013	н1311У	н1312У	Согласовано	:3У553		
			Согласовано	39:15:133303:5		
2014	н1314У	н1315У	Согласовано	:3У553		
			Согласовано	39:15:133303:5		
2015	н1312У	н1313У	Согласовано	:3У553		
2016	н1313У	н1314У	Согласовано	:3У553		

АКТ
СОГЛАСОВАНИЯ МЕСТОПОЛОЖЕНИЯ ГРАНИЦ ЗЕМЕЛЬНЫХ УЧАСТКОВ
ПРИ ВЫПОЛНЕНИИ КОМПЛЕКСНЫХ КАДАСТРОВЫХ РАБОТ

наименование субъекта Российской Федерации, муниципального образования, населенного пункта, уникальные учетные номера кадастровых кварталов, а также иные сведения, позволяющие определить местоположение территории, на которой выполняются комплексные кадастровые работы

					Всего листов: 313	Лист 149
N п/п	Обозначение части (характерной точки) границы		Результат согласования (согласовано/ спорное)	Кадастровые номера или обозначения смежных земельных участков	Сведения о лице, представившем возражения	Реквизиты вступившего в законную силу судебного акта
	от т.	до т.				
1	2	3	4	5	6	7
2017	н1315У	н1310У	Согласовано	:3У553		
2018	н1317У	н1307У	Согласовано	:3У554		
			Согласовано	39:15:133303:5		
2019	н1306У	н1318У	Согласовано	:3У554		
			Согласовано	:3У555		
2020	н1318У	н1316У	Согласовано	:3У554		
			Согласовано	39:15:133303:5		
2021	н1316У	н1317У	Согласовано	:3У554		
2022	н1319У	н1318У	Согласовано	:3У555		
			Согласовано	39:15:133303:5		
2023	н1305У	н1319У	Согласовано	:3У555		
			Согласовано	:3У556		
2024	н1320У	н1319У	Согласовано	:3У556		
			Согласовано	39:15:133303:5		
2025	н1304У	н1320У	Согласовано	:3У556		
			Согласовано	:3У557		
2026	н1304У	—	Согласовано	:3У556		
			Согласовано	39:15:133303:5		
2027	н1321У	н1320У	Согласовано	:3У557		
			Согласовано	39:15:133303:5		
2028	н1304У	н1322У	Согласовано	:3У557		
			Согласовано	39:15:133303:5		
2029	н1322У	н1321У	Согласовано	:3У557		
			Согласовано	:3У558		
2030	н1323У	н1321У	Согласовано	:3У558		
			Согласовано	39:15:133303:5		

**АКТ
СОГЛАСОВАНИЯ МЕСТОПОЛОЖЕНИЯ ГРАНИЦ ЗЕМЕЛЬНЫХ УЧАСТКОВ
ПРИ ВЫПОЛНЕНИИ КОМПЛЕКСНЫХ КАДАСТРОВЫХ РАБОТ**

наименование субъекта Российской Федерации, муниципального образования, населенного пункта, уникальные учетные номера кадастровых кварталов, а также иные сведения, позволяющие определить местоположение территории, на которой выполняются комплексные кадастровые работы

					Всего листов: 313	Лист 150
N п/п	Обозначение части (характерной точки) границы		Результат согласования (согласовано/ спорное)	Кадастровые номера или обозначения смежных земельных участков	Сведения о лице, представившем возражения	Реквизиты вступившего в законную силу судебного акта
	от т.	до т.				
1	2	3	4	5	6	7
2031	н1322У	н1324У	Согласовано	:ЗУ558		
			Согласовано	39:15:133303:5		
2032	н1324У	н1323У	Согласовано	:ЗУ558		
			Согласовано	:ЗУ559		
2033	н1325У	н1323У	Согласовано	:ЗУ559		
			Согласовано	39:15:133303:5		
2034	н1324У	н401У	Согласовано	:ЗУ559		
			Согласовано	39:15:133303:5		
2035	н400У	н1325У	Согласовано	:ЗУ559		
			Согласовано	:ЗУ560		
2036	н1326У	н1325У	Согласовано	:ЗУ560		
			Согласовано	39:15:133303:5		
2037	н398У	н1326У	Согласовано	:ЗУ560		
			Согласовано	39:15:133303:1116		
2038	н1327У	н1328У	Согласовано	:ЗУ561		
			Согласовано	39:15:133303:5		
2039	н1328У	н395У	Согласовано	:ЗУ561		
			Согласовано	39:15:133303:1116		
2040	н393У	н1327У	Согласовано	:ЗУ561		
			Согласовано	:ЗУ562		
2041	н393У	—	Согласовано	:ЗУ561		
			Согласовано	39:15:133303:5		
2042	н1329У	н1327У	Согласовано	:ЗУ562		
			Согласовано	39:15:133303:5		
2043	н393У	н1330У	Согласовано	:ЗУ562		
			Согласовано	39:15:133303:5		

**АКТ
СОГЛАСОВАНИЯ МЕСТОПОЛОЖЕНИЯ ГРАНИЦ ЗЕМЕЛЬНЫХ УЧАСТКОВ
ПРИ ВЫПОЛНЕНИИ КОМПЛЕКСНЫХ КАДАСТРОВЫХ РАБОТ**

наименование субъекта Российской Федерации, муниципального образования, населенного пункта, уникальные учетные номера кадастровых кварталов, а также иные сведения, позволяющие определить местоположение территории, на которой выполняются комплексные кадастровые работы

					Всего листов: 313	Лист 151
N п/п	Обозначение части (характерной точки) границы		Результат согласования (согласовано/ спорное)	Кадастровые номера или обозначения смежных земельных участков	Сведения о лице, представившем возражения	Реквизиты вступившего в законную силу судебного акта
	от т.	до т.				
1	2	3	4	5	6	7
2044	н1330У	н1329У	Согласовано	:3У562		
			Согласовано	:3У563		
2045	н1331У	н1329У	Согласовано	:3У563		
			Согласовано	39:15:133303:5		
2046	н1330У	н1332У	Согласовано	:3У563		
			Согласовано	39:15:133303:5		
2047	н1332У	н1331У	Согласовано	:3У563		
			Согласовано	:3У564		
2048	н1333У	н1331У	Согласовано	:3У564		
			Согласовано	39:15:133303:5		
2049	н1332У	н410У	Согласовано	:3У564		
			Согласовано	39:15:133303:5		
2050	н409У	н1333У	Согласовано	:3У564		
			Согласовано	:3У565		
2051	н408У	н1334У	Согласовано	:3У565		
			Согласовано	:3У566		
2052	н1334У	н1333У	Согласовано	:3У565		
			Согласовано	39:15:133303:5		
2053	н404У	н1335У	Согласовано	:3У566		
			Согласовано	:3У567		
2054	н1335У	н1334У	Согласовано	:3У566		
			Согласовано	39:15:133303:5		
2055	н403У	н1336У	Согласовано	:3У567		
			Согласовано	:3У568		
2056	н1336У	н1335У	Согласовано	:3У567		
			Согласовано	39:15:133303:5		

АКТ
СОГЛАСОВАНИЯ МЕСТОПОЛОЖЕНИЯ ГРАНИЦ ЗЕМЕЛЬНЫХ УЧАСТКОВ
ПРИ ВЫПОЛНЕНИИ КОМПЛЕКСНЫХ КАДАСТРОВЫХ РАБОТ

наименование субъекта Российской Федерации, муниципального образования, населенного пункта, уникальные учетные номера кадастровых кварталов, а также иные сведения, позволяющие определить местоположение территории, на которой выполняются комплексные кадастровые работы

					Всего листов: 313	Лист 152
N п/п	Обозначение части (характерной точки) границы		Результат согласования (согласовано/ спорное)	Кадастровые номера или обозначения смежных земельных участков	Сведения о лице, представившем возражения	Реквизиты вступившего в законную силу судебного акта
	от т.	до т.				
1	2	3	4	5	6	7
2057	н1336У	—	Согласовано	:3У568		
			Согласовано	39:15:133303:5		
2058	н402У	н1338У	Согласовано	:3У568		
			Согласовано	39:15:133303:5		
2059	н1338У	н1339У	Согласовано	:3У568		
			Согласовано	:3У569		
2060	н1339У	н1337У	Согласовано	:3У568		
			Согласовано	:3У569		
2061	н1337У	н1336У	Согласовано	:3У568		
2062	н1340У	—	Согласовано	:3У569		
			Согласовано	39:15:133303:5		
2063	н1338У	н1341У	Согласовано	:3У569		
			Согласовано	39:15:133303:5		
2064	н1341У	н1340У	Согласовано	:3У569		
			Согласовано	:3У570		
2065	н1340У	н1337У	Согласовано	:3У569		
2066	н1342У	н1340У	Согласовано	:3У570		
			Согласовано	39:15:133303:5		
2067	н1341У	н1343У	Согласовано	:3У570		
			Согласовано	39:15:133303:5		
2068	н1343У	н1344У	Согласовано	:3У570		
			Согласовано	:3У574		
2069	н1344У	н1342У	Согласовано	:3У570		
			Согласовано	:3У574		
2070	н1345У	н1346У	Согласовано	:3У571		
			Согласовано	39:15:133303:5		

**АКТ
СОГЛАСОВАНИЯ МЕСТОПОЛОЖЕНИЯ ГРАНИЦ ЗЕМЕЛЬНЫХ УЧАСТКОВ
ПРИ ВЫПОЛНЕНИИ КОМПЛЕКСНЫХ КАДАСТРОВЫХ РАБОТ**

наименование субъекта Российской Федерации, муниципального образования, населенного пункта, уникальные учетные номера кадастровых кварталов, а также иные сведения, позволяющие определить местоположение территории, на которой выполняются комплексные кадастровые работы

					Всего листов: 313	Лист 153
N п/п	Обозначение части (характерной точки) границы		Результат согласования (согласовано/ спорное)	Кадастровые номера или обозначения смежных земельных участков	Сведения о лице, представившем возражения	Реквизиты вступившего в законную силу судебного акта
	от т.	до т.				
1	2	3	4	5	6	7
2071	н1346У	н577У	Согласовано	:3У571		
			Согласовано	:3У572		
2072	н576У	н1347У	Согласовано	:3У571		
			Согласовано	39:15:133303:5		
2073	н1347У	н1345У	Согласовано	:3У571		
			Согласовано	:3У980		
2074	н1346У	н1348У	Согласовано	:3У572		
			Согласовано	39:15:133303:5		
2075	н1348У	н1349У	Согласовано	:3У572		
			Согласовано	:3У573		
2076	н1349У	н578У	Согласовано	:3У572		
			Согласовано	:3У573		
2077	н1348У	н1350У	Согласовано	:3У573		
			Согласовано	39:15:133303:5		
2078	н1350У	н570У	Согласовано	:3У573		
			Согласовано	:3У574		
2079	н1343У	н571У	Согласовано	:3У574		
			Согласовано	39:15:133303:5		
2080	н1350У	н1342У	Согласовано	:3У574		
			Согласовано	39:15:133303:5		
2081	н1351У	н1352У	Согласовано	:3У575		
			Согласовано	39:15:133303:5		
2082	н1352У	н1353У	Согласовано	:3У575		
			Согласовано	:3У576		
2083	н1353У	н1354У	Согласовано	:3У575		
			Согласовано	:3У576		

**АКТ
СОГЛАСОВАНИЯ МЕСТОПОЛОЖЕНИЯ ГРАНИЦ ЗЕМЕЛЬНЫХ УЧАСТКОВ
ПРИ ВЫПОЛНЕНИИ КОМПЛЕКСНЫХ КАДАСТРОВЫХ РАБОТ**

наименование субъекта Российской Федерации, муниципального образования, населенного пункта, уникальные учетные номера кадастровых кварталов, а также иные сведения, позволяющие определить местоположение территории, на которой выполняются комплексные кадастровые работы

N п/п	Обозначение части (характерной точки) границы		Результат согласования (согласовано/ спорное)	Кадастровые номера или обозначения смежных земельных участков	Сведения о лице, представившем возражения	Реквизиты вступившего в законную силу судебного акта
	от т.	до т.				
1	2	3	4	5	6	7
2084	н1354У	н1355У	Согласовано	:3У575		
			Согласовано	39:15:133303:5		
2085	н1355У	н1351У	Согласовано	:3У575		
			Согласовано	39:15:133303:5		
2086	н1352У	н1356У	Согласовано	:3У576		
			Согласовано	39:15:133303:5		
2087	н1356У	н1357У	Согласовано	:3У576		
			Согласовано	:3У577		
2088	н1357У	н1354У	Согласовано	:3У576		
			Согласовано	39:15:133303:5		
2089	н1356У	н1358У	Согласовано	:3У577		
			Согласовано	39:15:133303:5		
2090	н1358У	н1359У	Согласовано	:3У577		
			Согласовано	:3У578		
2091	н1359У	н1357У	Согласовано	:3У577		
			Согласовано	39:15:133303:5		
2092	н1358У	н1360У	Согласовано	:3У578		
			Согласовано	39:15:133303:5		
2093	н1360У	н1361У	Согласовано	:3У578		
			Согласовано	:3У579		
2094	н1361У	н1359У	Согласовано	:3У578		
			Согласовано	39:15:133303:5		
2095	н1360У	н1362У	Согласовано	:3У579		
			Согласовано	39:15:133303:5		
2096	н1362У	н1363У	Согласовано	:3У579		
			Согласовано	:3У580		

АКТ
СОГЛАСОВАНИЯ МЕСТОПОЛОЖЕНИЯ ГРАНИЦ ЗЕМЕЛЬНЫХ УЧАСТКОВ
ПРИ ВЫПОЛНЕНИИ КОМПЛЕКСНЫХ КАДАСТРОВЫХ РАБОТ

наименование субъекта Российской Федерации, муниципального образования, населенного пункта, уникальные учетные номера кадастровых кварталов, а также иные сведения, позволяющие определить местоположение территории, на которой выполняются комплексные кадастровые работы

					Всего листов: 313	Лист 155
N п/п	Обозначение части (характерной точки) границы		Результат согласования (согласовано/ спорное)	Кадастровые номера или обозначения смежных земельных участков	Сведения о лице, представившем возражения	Реквизиты вступившего в законную силу судебного акта
	от т.	до т.				
1	2	3	4	5	6	7
2097	н1363У	н1364У	Согласовано	:3У579		
			Согласовано	:3У581		
2098	н1364У	—	Согласовано	:3У579		
			Согласовано	39:15:133303:5		
2099	н1361У	—	Согласовано	:3У579		
			Согласовано	39:15:133303:5		
2100	н1364У	н1365У	Согласовано	:3У579		
2101	н1365У	н1361У	Согласовано	:3У579		
2102	н1366У	н1367У	Согласовано	:3У580		
			Согласовано	39:15:133303:5		
2103	н1367У	н1363У	Согласовано	:3У580		
			Согласовано	:3У581		
2104	н1362У	н1366У	Согласовано	:3У580		
			Согласовано	39:15:133303:5		
2105	н1367У	н1368У	Согласовано	:3У581		
			Согласовано	39:15:133303:5		
2106	н1368У	н1369У	Согласовано	:3У581		
			Согласовано	39:15:133303:5		
2107	н1369У	н1364У	Согласовано	:3У581		
			Согласовано	39:15:133303:5		
2108	н1370У	н1371У	Согласовано	:3У582		
			Согласовано	39:15:133303:5		
2109	н1371У	н1372У	Согласовано	:3У582		
			Согласовано	39:15:133303:5		
2110	н1372У	н1373У	Согласовано	:3У582		
			Согласовано	:3У583		

**АКТ
СОГЛАСОВАНИЯ МЕСТОПОЛОЖЕНИЯ ГРАНИЦ ЗЕМЕЛЬНЫХ УЧАСТКОВ
ПРИ ВЫПОЛНЕНИИ КОМПЛЕКСНЫХ КАДАСТРОВЫХ РАБОТ**

наименование субъекта Российской Федерации, муниципального образования, населенного пункта, уникальные учетные номера кадастровых кварталов, а также иные сведения, позволяющие определить местоположение территории, на которой выполняются комплексные кадастровые работы

N п/п	Обозначение части (характерной точки) границы		Результат согласования (согласовано/ спорное)	Кадастровые номера или обозначения смежных земельных участков	Сведения о лице, представившем возражения	Реквизиты вступившего в законную силу судебного акта
	от т.	до т.				
1	2	3	4	5	6	7
2111	н1373У	н1374У	Согласовано	:3У582		
			Согласовано	:3У586		
2112	н1374У	н1370У	Согласовано	:3У582		
			Согласовано	39:15:133303:5		
2113	н1372У	н1375У	Согласовано	:3У583		
			Согласовано	39:15:133303:5		
2114	н1375У	н1376У	Согласовано	:3У583		
			Согласовано	:3У584		
2115	н1376У	н1373У	Согласовано	:3У583		
			Согласовано	:3У586		
2116	н1375У	н1377У	Согласовано	:3У584		
			Согласовано	39:15:133303:5		
2117	н1377У	н1378У	Согласовано	:3У584		
			Согласовано	:3У585		
2118	н1378У	н1379У	Согласовано	:3У584		
			Согласовано	39:15:133303:5		
2119	н1379У	н1376У	Согласовано	:3У584		
			Согласовано	:3У586		
2120	н1377У	н1380У	Согласовано	:3У585		
			Согласовано	39:15:133303:5		
2121	н1380У	н1381У	Согласовано	:3У585		
			Согласовано	:3У600		
2122	н1381У	н1378У	Согласовано	:3У585		
			Согласовано	39:15:133303:5		
2123	н1382У	н1374У	Согласовано	:3У586		
			Согласовано	39:15:133303:5		

**АКТ
СОГЛАСОВАНИЯ МЕСТОПОЛОЖЕНИЯ ГРАНИЦ ЗЕМЕЛЬНЫХ УЧАСТКОВ
ПРИ ВЫПОЛНЕНИИ КОМПЛЕКСНЫХ КАДАСТРОВЫХ РАБОТ**

наименование субъекта Российской Федерации, муниципального образования, населенного пункта, уникальные учетные номера кадастровых кварталов, а также иные сведения, позволяющие определить местоположение территории, на которой выполняются комплексные кадастровые работы

					Всего листов: 313	Лист 157
N п/п	Обозначение части (характерной точки) границы		Результат согласования (согласовано/ спорное)	Кадастровые номера или обозначения смежных земельных участков	Сведения о лице, представившем возражения	Реквизиты вступившего в законную силу судебного акта
	от т.	до т.				
1	2	3	4	5	6	7
2124	н1379У	н1383У	Согласовано	:ЗУ586		
			Согласовано	39:15:133303:5		
2125	н1383У	н1382У	Согласовано	:ЗУ586		
			Согласовано	:ЗУ587		
2126	н1384У	н1382У	Согласовано	:ЗУ587		
			Согласовано	39:15:133303:5		
2127	н1383У	н1385У	Согласовано	:ЗУ587		
			Согласовано	39:15:133303:5		
2128	н1385У	н1384У	Согласовано	:ЗУ587		
			Согласовано	:ЗУ588		
2129	н1386У	н1384У	Согласовано	:ЗУ588		
			Согласовано	39:15:133303:5		
2130	н1385У	н1387У	Согласовано	:ЗУ588		
			Согласовано	39:15:133303:5		
2131	н1387У	н1386У	Согласовано	:ЗУ588		
			Согласовано	:ЗУ589		
2132	н1388У	н1386У	Согласовано	:ЗУ589		
			Согласовано	39:15:133303:5		
2133	н1387У	н1389У	Согласовано	:ЗУ589		
			Согласовано	39:15:133303:5		
2134	н1389У	н1388У	Согласовано	:ЗУ589		
			Согласовано	:ЗУ590		
2135	н1390У	н1388У	Согласовано	:ЗУ590		
			Согласовано	39:15:133303:5		
2136	н1389У	н1391У	Согласовано	:ЗУ590		
			Согласовано	39:15:133303:5		

АКТ
СОГЛАСОВАНИЯ МЕСТОПОЛОЖЕНИЯ ГРАНИЦ ЗЕМЕЛЬНЫХ УЧАСТКОВ
ПРИ ВЫПОЛНЕНИИ КОМПЛЕКСНЫХ КАДАСТРОВЫХ РАБОТ

наименование субъекта Российской Федерации, муниципального образования, населенного пункта, уникальные учетные номера кадастровых кварталов, а также иные сведения, позволяющие определить местоположение территории, на которой выполняются комплексные кадастровые работы

N п/п	Обозначение части (характерной точки) границы		Результат согласования (согласовано/ спорное)	Кадастровые номера или обозначения смежных земельных участков	Сведения о лице, представившем возражения	Реквизиты вступившего в законную силу судебного акта
	от т.	до т.				
1	2	3	4	5	6	7
2137	н1391У	н1390У	Согласовано	:ЗУ590		
			Согласовано	39:15:133303:5		
2138	н1392У	н1393У	Согласовано	:ЗУ591		
			Согласовано	39:15:133303:5		
2139	н1393У	н1394У	Согласовано	:ЗУ591		
			Согласовано	:ЗУ594		
2140	н1394У	н1395У	Согласовано	:ЗУ591		
			Согласовано	:ЗУ592		
2141	н1395У	н1392У	Согласовано	:ЗУ591		
			Согласовано	39:15:133303:5		
2142	н1396У	н1395У	Согласовано	:ЗУ592		
			Согласовано	39:15:133303:5		
2143	н1394У	н1397У	Согласовано	:ЗУ592		
			Согласовано	:ЗУ594		
2144	н1398У	н1396У	Согласовано	:ЗУ592		
			Согласовано	39:15:133303:5		
2145	н1397У	н1398У	Согласовано	:ЗУ592		
2146	н1399У	н1400У	Согласовано	:ЗУ593		
			Согласовано	:ЗУ595		
2147	н1400У	—	Согласовано	:ЗУ593		
			Согласовано	:ЗУ596		
2148	н1400У	н1401У	Согласовано	:ЗУ593		
			Согласовано	39:15:133303:5		
2149	н1401У	н1402У	Согласовано	:ЗУ593		
			Согласовано	39:15:133303:5		

АКТ
СОГЛАСОВАНИЯ МЕСТОПОЛОЖЕНИЯ ГРАНИЦ ЗЕМЕЛЬНЫХ УЧАСТКОВ
ПРИ ВЫПОЛНЕНИИ КОМПЛЕКСНЫХ КАДАСТРОВЫХ РАБОТ

наименование субъекта Российской Федерации, муниципального образования, населенного пункта, уникальные учетные номера кадастровых кварталов, а также иные сведения, позволяющие определить местоположение территории, на которой выполняются комплексные кадастровые работы

					Всего листов: 313	Лист 159
N п/п	Обозначение части (характерной точки) границы		Результат согласования (согласовано/ спорное)	Кадастровые номера или обозначения смежных земельных участков	Сведения о лице, представившем возражения	Реквизиты вступившего в законную силу судебного акта
	от т.	до т.				
1	2	3	4	5	6	7
2150	н1403У	н1399У	Согласовано	:3У593		
			Согласовано	:3У594		
2151	н1402У	н1403У	Согласовано	:3У593		
2152	н1393У	н1404У	Согласовано	:3У594		
			Согласовано	39:15:133303:5		
2153	н1404У	н1405У	Согласовано	:3У594		
			Согласовано	:3У595		
2154	н1405У	н1399У	Согласовано	:3У594		
			Согласовано	:3У595		
2155	н1403У	н1397У	Согласовано	:3У594		
2156	н1404У	н1406У	Согласовано	:3У595		
			Согласовано	39:15:133303:5		
2157	н1406У	н1407У	Согласовано	:3У595		
			Согласовано	:3У596		
2158	н1407У	н1400У	Согласовано	:3У595		
			Согласовано	:3У596		
2159	н1400У	—	Согласовано	:3У595		
			Согласовано	39:15:133303:5		
2160	н1406У	н1408У	Согласовано	:3У596		
			Согласовано	39:15:133303:5		
2161	н1408У	н1409У	Согласовано	:3У596		
			Согласовано	:3У597		
2162	н1409У	н1410У	Согласовано	:3У596		
			Согласовано	:3У597		
2163	н1410У	н1400У	Согласовано	:3У596		
			Согласовано	39:15:133303:5		

АКТ
СОГЛАСОВАНИЯ МЕСТОПОЛОЖЕНИЯ ГРАНИЦ ЗЕМЕЛЬНЫХ УЧАСТКОВ
ПРИ ВЫПОЛНЕНИИ КОМПЛЕКСНЫХ КАДАСТРОВЫХ РАБОТ

наименование субъекта Российской Федерации, муниципального образования, населенного пункта, уникальные учетные номера кадастровых кварталов, а также иные сведения, позволяющие определить местоположение территории, на которой выполняются комплексные кадастровые работы

N п/п	Обозначение части (характерной точки) границы		Результат согласования (согласовано/ спорное)	Кадастровые номера или обозначения смежных земельных участков	Сведения о лице, представившем возражения	Реквизиты вступившего в законную силу судебного акта
	от т.	до т.				
1	2	3	4	5	6	7
2164	н1408У	н1411У	Согласовано	:3У597		
			Согласовано	39:15:133303:5		
2165	н1411У	н1412У	Согласовано	:3У597		
			Согласовано	:3У599		
2166	н1412У	107	Согласовано	:3У597		
			Согласовано	:3У598		
2167	107	н1413У	Согласовано	:3У597		
			Согласовано	39:15:133303:986		
2168	н1413У	н1414У	Согласовано	:3У597		
			Согласовано	:3У1053		
2169	н1414У	н1410У	Согласовано	:3У597		
			Согласовано	39:15:133303:5		
2170	н1412У	н1415У	Согласовано	:3У598		
			Согласовано	:3У599		
2171	н1415У	108	Согласовано	:3У598		
			Согласовано	39:15:133303:5		
2172	108	107	Согласовано	:3У598		
			Согласовано	39:15:133303:986		
2173	н1411У	н1416У	Согласовано	:3У599		
			Согласовано	39:15:133303:5		
2174	н1416У	н1417У	Согласовано	:3У599		
			Согласовано	:3У600		
2175	н1417У	н1415У	Согласовано	:3У599		
			Согласовано	39:15:133303:5		
2176	н1416У	н1381У	Согласовано	:3У600		
			Согласовано	39:15:133303:5		

АКТ
СОГЛАСОВАНИЯ МЕСТОПОЛОЖЕНИЯ ГРАНИЦ ЗЕМЕЛЬНЫХ УЧАСТКОВ
ПРИ ВЫПОЛНЕНИИ КОМПЛЕКСНЫХ КАДАСТРОВЫХ РАБОТ

наименование субъекта Российской Федерации, муниципального образования, населенного пункта, уникальные учетные номера кадастровых кварталов, а также иные сведения, позволяющие определить местоположение территории, на которой выполняются комплексные кадастровые работы

N п/п	Обозначение части (характерной точки) границы		Результат согласования (согласовано/ спорное)	Кадастровые номера или обозначения смежных земельных участков	Сведения о лице, представившем возражения	Реквизиты вступившего в законную силу судебного акта
	от т.	до т.				
1	2	3	4	5	6	7
2177	н1380У	н1417У	Согласовано	:ЗУ600		
			Согласовано	39:15:133303:5		
2178	110	109	Согласовано	:ЗУ601		
			Согласовано	39:15:133303:987		
2179	109	н1418У	Согласовано	:ЗУ601		
			Согласовано	39:15:133303:5		
2180	н1418У	н1419У	Согласовано	:ЗУ601		
			Согласовано	39:15:133303:1145		
2181	н1419У	110	Согласовано	:ЗУ601		
			Согласовано	39:15:133303:5		
2182	н1421У	—	Согласовано	:ЗУ602		
			Согласовано	39:15:133303:5		
2183	н1422У	—	Согласовано	:ЗУ602		
			Согласовано	39:15:133303:5		
2184	н1422У	н124У	Согласовано	:ЗУ602		
			Согласовано	:ЗУ603		
2185	н123У	н1423У	Согласовано	:ЗУ602		
			Согласовано	39:15:133303:5		
2186	н1424У	н1420У	Согласовано	:ЗУ602		
			Согласовано	39:15:133303:5		
2187	н1420У	н1421У	Согласовано	:ЗУ602		
2188	н1421У	н1422У	Согласовано	:ЗУ602		
2189	н1423У	н1424У	Согласовано	:ЗУ602		
2190	н1422У	н1425У	Согласовано	:ЗУ603		
			Согласовано	39:15:133303:5		

АКТ
СОГЛАСОВАНИЯ МЕСТОПОЛОЖЕНИЯ ГРАНИЦ ЗЕМЕЛЬНЫХ УЧАСТКОВ
ПРИ ВЫПОЛНЕНИИ КОМПЛЕКСНЫХ КАДАСТРОВЫХ РАБОТ

наименование субъекта Российской Федерации, муниципального образования, населенного пункта, уникальные учетные номера кадастровых кварталов, а также иные сведения, позволяющие определить местоположение территории, на которой выполняются комплексные кадастровые работы

					Всего листов: 313	Лист 162
N п/п	Обозначение части (характерной точки) границы		Результат согласования (согласовано/ спорное)	Кадастровые номера или обозначения смежных земельных участков	Сведения о лице, представившем возражения	Реквизиты вступившего в законную силу судебного акта
	от т.	до т.				
1	2	3	4	5	6	7
2191	н1425У	н129У	Согласовано	:ЗУ603		
			Согласовано	:ЗУ604		
2192	н1425У	н1426У	Согласовано	:ЗУ604		
			Согласовано	39:15:133303:5		
2193	н1426У	н132У	Согласовано	:ЗУ604		
			Согласовано	:ЗУ605		
2194	н1426У	н1427У	Согласовано	:ЗУ605		
			Согласовано	39:15:133303:5		
2195	н1427У	н135У	Согласовано	:ЗУ605		
			Согласовано	:ЗУ606		
2196	н1427У	н1428У	Согласовано	:ЗУ606		
			Согласовано	39:15:133303:5		
2197	н1428У	н138У	Согласовано	:ЗУ606		
			Согласовано	:ЗУ607		
2198	н1428У	н1429У	Согласовано	:ЗУ607		
			Согласовано	39:15:133303:5		
2199	н1429У	н141У	Согласовано	:ЗУ607		
			Согласовано	:ЗУ608		
2200	н1429У	н1430У	Согласовано	:ЗУ608		
			Согласовано	39:15:133303:5		
2201	н1430У	н142У	Согласовано	:ЗУ608		
			Согласовано	:ЗУ609		
2202	н1430У	н1431У	Согласовано	:ЗУ609		
			Согласовано	39:15:133303:5		
2203	н1431У	н145У	Согласовано	:ЗУ609		
			Согласовано	:ЗУ610		

АКТ
СОГЛАСОВАНИЯ МЕСТОПОЛОЖЕНИЯ ГРАНИЦ ЗЕМЕЛЬНЫХ УЧАСТКОВ
ПРИ ВЫПОЛНЕНИИ КОМПЛЕКСНЫХ КАДАСТРОВЫХ РАБОТ

наименование субъекта Российской Федерации, муниципального образования, населенного пункта, уникальные учетные номера кадастровых кварталов, а также иные сведения, позволяющие определить местоположение территории, на которой выполняются комплексные кадастровые работы

N п/п	Обозначение части (характерной точки) границы		Результат согласования (согласовано/ спорное)	Кадастровые номера или обозначения смежных земельных участков	Сведения о лице, представившем возражения	Реквизиты вступившего в законную силу судебного акта
	от т.	до т.				
1	2	3	4	5	6	7
2204	н1431У	н1432У	Согласовано	:ЗУ610		
			Согласовано	39:15:133303:5		
2205	н1432У	н148У	Согласовано	:ЗУ610		
			Согласовано	:ЗУ611		
2206	н1432У	—	Согласовано	:ЗУ611		
			Согласовано	39:15:133303:5		
2207	н1433У	н1434У	Согласовано	:ЗУ611		
			Согласовано	39:15:133303:1208		
2208	н1434У	н151У	Согласовано	:ЗУ611		
			Согласовано	39:15:133303:1208		
2209	н1432У	н1433У	Согласовано	:ЗУ611		
2210	н169У	н1435У	Согласовано	:ЗУ612		
			Согласовано	39:15:133303:1120		
2211	н1435У	н1436У	Согласовано	:ЗУ612		
			Согласовано	39:15:133303:5		
2212	н1436У	н172У	Согласовано	:ЗУ612		
			Согласовано	:ЗУ613		
2213	н1436У	н1437У	Согласовано	:ЗУ613		
			Согласовано	39:15:133303:5		
2214	н1437У	н175У	Согласовано	:ЗУ613		
			Согласовано	:ЗУ1029		
2215	н1438У	н1439У	Согласовано	:ЗУ614		
			Согласовано	39:15:133303:5		
2216	н1440У	н1441У	Согласовано	:ЗУ614		
			Согласовано	39:15:133303:5		

АКТ
СОГЛАСОВАНИЯ МЕСТОПОЛОЖЕНИЯ ГРАНИЦ ЗЕМЕЛЬНЫХ УЧАСТКОВ
ПРИ ВЫПОЛНЕНИИ КОМПЛЕКСНЫХ КАДАСТРОВЫХ РАБОТ

наименование субъекта Российской Федерации, муниципального образования, населенного пункта, уникальные учетные номера кадастровых кварталов, а также иные сведения, позволяющие определить местоположение территории, на которой выполняются комплексные кадастровые работы

N п/п	Обозначение части (характерной точки) границы		Результат согласования (согласовано/ спорное)	Кадастровые номера или обозначения смежных земельных участков	Сведения о лице, представившем возражения	Реквизиты вступившего в законную силу судебного акта
	от т.	до т.				
1	2	3	4	5	6	7
2217	н1441У	н1438У	Согласовано	:ЗУ614		
			Согласовано	:ЗУ615		
2218	н1439У	н1440У	Согласовано	:ЗУ614		
2219	н1442У	н1438У	Согласовано	:ЗУ615		
			Согласовано	39:15:133303:5		
2220	н1441У	н1443У	Согласовано	:ЗУ615		
			Согласовано	39:15:133303:5		
2221	н1443У	н1442У	Согласовано	:ЗУ615		
2222	н1444У	н1445У	Согласовано	:ЗУ616		
			Согласовано	:ЗУ617		
2223	н1445У	н1446У	Согласовано	:ЗУ616		
			Согласовано	:ЗУ618		
2224	н1446У	н1447У	Согласовано	:ЗУ616		
			Согласовано	39:15:133303:5		
2225	н1447У	н1444У	Согласовано	:ЗУ616		
			Согласовано	39:15:133303:5		
2226	н1444У	н1448У	Согласовано	:ЗУ617		
			Согласовано	39:15:133303:5		
2227	н1448У	н1449У	Согласовано	:ЗУ617		
			Согласовано	39:15:133303:5		
2228	н1450У	н1445У	Согласовано	:ЗУ617		
			Согласовано	:ЗУ618		
2229	н1449У	н1450У	Согласовано	:ЗУ617		
2230	н1451У	н1452У	Согласовано	:ЗУ618		
			Согласовано	:ЗУ620		

**АКТ
СОГЛАСОВАНИЯ МЕСТОПОЛОЖЕНИЯ ГРАНИЦ ЗЕМЕЛЬНЫХ УЧАСТКОВ
ПРИ ВЫПОЛНЕНИИ КОМПЛЕКСНЫХ КАДАСТРОВЫХ РАБОТ**

наименование субъекта Российской Федерации, муниципального образования, населенного пункта, уникальные учетные номера кадастровых кварталов, а также иные сведения, позволяющие определить местоположение территории, на которой выполняются комплексные кадастровые работы

					Всего листов: 313	Лист 165
N п/п	Обозначение части (характерной точки) границы		Результат согласования (согласовано/ спорное)	Кадастровые номера или обозначения смежных земельных участков	Сведения о лице, представившем возражения	Реквизиты вступившего в законную силу судебного акта
	от т.	до т.				
1	2	3	4	5	6	7
2231	н1452У	н1453У	Согласовано	:ЗУ618		
			Согласовано	:ЗУ619		
2232	н1453У	н1446У	Согласовано	:ЗУ618		
			Согласовано	39:15:133303:5		
2233	н1450У	н1451У	Согласовано	:ЗУ618		
2234	н1452У	н1454У	Согласовано	:ЗУ619		
			Согласовано	:ЗУ620		
2235	н1454У	н1455У	Согласовано	:ЗУ619		
			Согласовано	:ЗУ621		
2236	н1454У	—	Согласовано	:ЗУ619		
			Согласовано	:ЗУ622		
			Согласовано	:ЗУ632		
2237	н1454У	н1455У	Согласовано	:ЗУ619		
			Согласовано	:ЗУ631		
2238	н1455У	н1453У	Согласовано	:ЗУ619		
			Согласовано	39:15:133303:5		
2239	н1456У	н1457У	Согласовано	:ЗУ620		
			Согласовано	39:15:133303:5		
2240	н1457У	н1454У	Согласовано	:ЗУ620		
			Согласовано	:ЗУ622		
2241	н1457У	н1454У	Согласовано	:ЗУ620		
			Согласовано	:ЗУ632		
2242	н1454У	—	Согласовано	:ЗУ620		
			Согласовано	:ЗУ621		
			Согласовано	:ЗУ631		
2243	н1451У	н1456У	Согласовано	:ЗУ620		

**АКТ
СОГЛАСОВАНИЯ МЕСТОПОЛОЖЕНИЯ ГРАНИЦ ЗЕМЕЛЬНЫХ УЧАСТКОВ
ПРИ ВЫПОЛНЕНИИ КОМПЛЕКСНЫХ КАДАСТРОВЫХ РАБОТ**

наименование субъекта Российской Федерации, муниципального образования, населенного пункта, уникальные учетные номера кадастровых кварталов, а также иные сведения, позволяющие определить местоположение территории, на которой выполняются комплексные кадастровые работы

N п/п	Обозначение части (характерной точки) границы		Результат согласования (согласовано/ спорное)	Кадастровые номера или обозначения смежных земельных участков	Сведения о лице, представившем возражения	Реквизиты вступившего в законную силу судебного акта
	от т.	до т.				
1	2	3	4	5	6	7
2244	н1455У	н1454У	Согласовано	:ЗУ621		
			Согласовано	:ЗУ631		
2245	н1454У	н1458У	Согласовано	:ЗУ621		
			Согласовано	:ЗУ622		
2246	н1454У	н1458У	Согласовано	:ЗУ621		
			Согласовано	:ЗУ631		
2247	н1454У	н1458У	Согласовано	:ЗУ621		
			Согласовано	:ЗУ632		
2248	н1458У	н1459У	Согласовано	:ЗУ621		
			Согласовано	:ЗУ624		
2249	н1458У	н1459У	Согласовано	:ЗУ621		
			Согласовано	:ЗУ631		
2250	н1458У	н1459У	Согласовано	:ЗУ621		
			Согласовано	:ЗУ634		
2251	н1459У	н1455У	Согласовано	:ЗУ621		
			Согласовано	:ЗУ631		
2252	н1459У	н1455У	Согласовано	:ЗУ621		
			Согласовано	39:15:133303:5		
2253	н1454У	н1457У	Согласовано	:ЗУ622		
			Согласовано	:ЗУ632		
2254	н1457У	н1460У	Согласовано	:ЗУ622		
			Согласовано	:ЗУ632		
2255	н1457У	н1460У	Согласовано	:ЗУ622		
			Согласовано	39:15:133303:5		
2256	н1460У	н1461У	Согласовано	:ЗУ622		
			Согласовано	:ЗУ623		

АКТ
СОГЛАСОВАНИЯ МЕСТОПОЛОЖЕНИЯ ГРАНИЦ ЗЕМЕЛЬНЫХ УЧАСТКОВ
ПРИ ВЫПОЛНЕНИИ КОМПЛЕКСНЫХ КАДАСТРОВЫХ РАБОТ

наименование субъекта Российской Федерации, муниципального образования, населенного пункта, уникальные учетные номера кадастровых кварталов, а также иные сведения, позволяющие определить местоположение территории, на которой выполняются комплексные кадастровые работы

N п/п	Обозначение части (характерной точки) границы		Результат согласования (согласовано/ спорное)	Кадастровые номера или обозначения смежных земельных участков	Сведения о лице, представившем возражения	Реквизиты вступившего в законную силу судебного акта
	от т.	до т.				
1	2	3	4	5	6	7
2257	н1460У	н1461У	Согласовано	:ЗУ622		
			Согласовано	:ЗУ632		
2258	н1460У	н1461У	Согласовано	:ЗУ622		
			Согласовано	:ЗУ633		
2259	н1461У	н1458У	Согласовано	:ЗУ622		
			Согласовано	:ЗУ624		
2260	н1461У	н1458У	Согласовано	:ЗУ622		
			Согласовано	:ЗУ632		
2261	н1461У	н1458У	Согласовано	:ЗУ622		
			Согласовано	:ЗУ634		
2262	н1458У	н1454У	Согласовано	:ЗУ622		
			Согласовано	:ЗУ631		
2263	н1458У	н1454У	Согласовано	:ЗУ622		
			Согласовано	:ЗУ632		
2264	н1461У	н1460У	Согласовано	:ЗУ623		
			Согласовано	:ЗУ632		
2265	н1461У	н1460У	Согласовано	:ЗУ623		
			Согласовано	:ЗУ633		
2266	н1460У	н1462У	Согласовано	:ЗУ623		
			Согласовано	:ЗУ633		
2267	н1460У	н1462У	Согласовано	:ЗУ623		
			Согласовано	39:15:133303:5		
2268	н1462У	н1463У	Согласовано	:ЗУ623		
			Согласовано	:ЗУ626		
2269	н1462У	н1463У	Согласовано	:ЗУ623		
			Согласовано	:ЗУ633		

АКТ
СОГЛАСОВАНИЯ МЕСТОПОЛОЖЕНИЯ ГРАНИЦ ЗЕМЕЛЬНЫХ УЧАСТКОВ
ПРИ ВЫПОЛНЕНИИ КОМПЛЕКСНЫХ КАДАСТРОВЫХ РАБОТ

наименование субъекта Российской Федерации, муниципального образования, населенного пункта, уникальные учетные номера кадастровых кварталов, а также иные сведения, позволяющие определить местоположение территории, на которой выполняются комплексные кадастровые работы

N п/п	Обозначение части (характерной точки) границы		Результат согласования (согласовано/ спорное)	Кадастровые номера или обозначения смежных земельных участков	Сведения о лице, представившем возражения	Реквизиты вступившего в законную силу судебного акта
	от т.	до т.				
1	2	3	4	5	6	7
2270	н1462У	н1463У	Согласовано	:ЗУ623		
			Согласовано	:ЗУ636		
2271	н1463У	н1464У	Согласовано	:ЗУ623		
			Согласовано	:ЗУ625		
2272	н1463У	н1464У	Согласовано	:ЗУ623		
			Согласовано	:ЗУ633		
2273	н1463У	н1464У	Согласовано	:ЗУ623		
			Согласовано	:ЗУ635		
2274	н1464У	н1461У	Согласовано	:ЗУ623		
			Согласовано	:ЗУ624		
2275	н1464У	н1461У	Согласовано	:ЗУ623		
			Согласовано	:ЗУ633		
2276	н1464У	н1461У	Согласовано	:ЗУ623		
			Согласовано	:ЗУ634		
2277	н1459У	н1458У	Согласовано	:ЗУ624		
			Согласовано	:ЗУ631		
2278	н1459У	н1458У	Согласовано	:ЗУ624		
			Согласовано	:ЗУ634		
2279	н1458У	н1461У	Согласовано	:ЗУ624		
			Согласовано	:ЗУ632		
2280	н1458У	н1461У	Согласовано	:ЗУ624		
			Согласовано	:ЗУ634		
2281	н1461У	н1464У	Согласовано	:ЗУ624		
			Согласовано	:ЗУ633		
2282	н1461У	н1464У	Согласовано	:ЗУ624		
			Согласовано	:ЗУ634		

АКТ
СОГЛАСОВАНИЯ МЕСТОПОЛОЖЕНИЯ ГРАНИЦ ЗЕМЕЛЬНЫХ УЧАСТКОВ
ПРИ ВЫПОЛНЕНИИ КОМПЛЕКСНЫХ КАДАСТРОВЫХ РАБОТ

наименование субъекта Российской Федерации, муниципального образования, населенного пункта, уникальные учетные номера кадастровых кварталов, а также иные сведения, позволяющие определить местоположение территории, на которой выполняются комплексные кадастровые работы

N п/п	Обозначение части (характерной точки) границы		Результат согласования (согласовано/ спорное)	Кадастровые номера или обозначения смежных земельных участков	Сведения о лице, представившем возражения	Реквизиты вступившего в законную силу судебного акта
	от т.	до т.				
1	2	3	4	5	6	7
2283	н1464У	н1465У	Согласовано	:ЗУ624		
			Согласовано	:ЗУ625		
2284	н1464У	н1465У	Согласовано	:ЗУ624		
			Согласовано	:ЗУ634		
2285	н1464У	н1465У	Согласовано	:ЗУ624		
			Согласовано	:ЗУ635		
2286	н1465У	н1459У	Согласовано	:ЗУ624		
			Согласовано	:ЗУ634		
2287	н1465У	н1459У	Согласовано	:ЗУ624		
			Согласовано	39:15:133303:5		
2288	н1464У	н1463У	Согласовано	:ЗУ625		
			Согласовано	:ЗУ633		
2289	н1464У	н1463У	Согласовано	:ЗУ625		
			Согласовано	:ЗУ635		
2290	н1463У	н1466У	Согласовано	:ЗУ625		
			Согласовано	:ЗУ626		
2291	н1463У	н1466У	Согласовано	:ЗУ625		
			Согласовано	:ЗУ635		
2292	н1463У	н1466У	Согласовано	:ЗУ625		
			Согласовано	:ЗУ636		
2293	н1466У	н1467У	Согласовано	:ЗУ625		
			Согласовано	:ЗУ627		
2294	н1466У	—	Согласовано	:ЗУ625		
			Согласовано	:ЗУ628		
			Согласовано	:ЗУ638		

**АКТ
СОГЛАСОВАНИЯ МЕСТОПОЛОЖЕНИЯ ГРАНИЦ ЗЕМЕЛЬНЫХ УЧАСТКОВ
ПРИ ВЫПОЛНЕНИИ КОМПЛЕКСНЫХ КАДАСТРОВЫХ РАБОТ**

наименование субъекта Российской Федерации, муниципального образования, населенного пункта, уникальные учетные номера кадастровых кварталов, а также иные сведения, позволяющие определить местоположение территории, на которой выполняются комплексные кадастровые работы

N п/п	Обозначение части (характерной точки) границы		Результат согласования (согласовано/ спорное)	Кадастровые номера или обозначения смежных земельных участков	Сведения о лице, представившем возражения	Реквизиты вступившего в законную силу судебного акта
	от т.	до т.				
1	2	3	4	5	6	7
2295	н1466У	н1467У	Согласовано	:ЗУ625		
			Согласовано	:ЗУ635		
2296	н1466У	н1467У	Согласовано	:ЗУ625		
			Согласовано	:ЗУ637		
2297	н1467У	н1465У	Согласовано	:ЗУ625		
			Согласовано	:ЗУ635		
2298	н1467У	н1465У	Согласовано	:ЗУ625		
			Согласовано	39:15:133303:5		
2299	н1465У	н1464У	Согласовано	:ЗУ625		
			Согласовано	:ЗУ634		
2300	н1465У	н1464У	Согласовано	:ЗУ625		
			Согласовано	:ЗУ635		
2301	н1463У	н1462У	Согласовано	:ЗУ626		
			Согласовано	:ЗУ633		
2302	н1463У	н1462У	Согласовано	:ЗУ626		
			Согласовано	:ЗУ636		
2303	н1462У	н1468У	Согласовано	:ЗУ626		
			Согласовано	:ЗУ636		
2304	н1462У	н1468У	Согласовано	:ЗУ626		
			Согласовано	39:15:133303:5		
2305	н1468У	н1466У	Согласовано	:ЗУ626		
			Согласовано	:ЗУ628		
2306	н1468У	н1466У	Согласовано	:ЗУ626		
			Согласовано	:ЗУ636		
2307	н1468У	н1466У	Согласовано	:ЗУ626		
			Согласовано	:ЗУ638		

АКТ
СОГЛАСОВАНИЯ МЕСТОПОЛОЖЕНИЯ ГРАНИЦ ЗЕМЕЛЬНЫХ УЧАСТКОВ
ПРИ ВЫПОЛНЕНИИ КОМПЛЕКСНЫХ КАДАСТРОВЫХ РАБОТ

наименование субъекта Российской Федерации, муниципального образования, населенного пункта, уникальные учетные номера кадастровых кварталов, а также иные сведения, позволяющие определить местоположение территории, на которой выполняются комплексные кадастровые работы

N п/п	Обозначение части (характерной точки) границы		Результат согласования (согласовано/ спорное)	Кадастровые номера или обозначения смежных земельных участков	Сведения о лице, представившем возражения	Реквизиты вступившего в законную силу судебного акта
	от т.	до т.				
1	2	3	4	5	6	7
2308	н1466У	—	Согласовано	:ЗУ626		
			Согласовано	:ЗУ627		
			Согласовано	:ЗУ637		
2309	н1466У	н1463У	Согласовано	:ЗУ626		
			Согласовано	:ЗУ635		
2310	н1466У	н1463У	Согласовано	:ЗУ626		
			Согласовано	:ЗУ636		
2311	н1467У	н1466У	Согласовано	:ЗУ627		
			Согласовано	:ЗУ635		
2312	н1467У	н1466У	Согласовано	:ЗУ627		
			Согласовано	:ЗУ637		
2313	н1466У	н1469У	Согласовано	:ЗУ627		
			Согласовано	:ЗУ628		
2314	н1466У	н1469У	Согласовано	:ЗУ627		
			Согласовано	:ЗУ637		
2315	н1466У	н1469У	Согласовано	:ЗУ627		
			Согласовано	:ЗУ638		
2316	н1469У	н1470У	Согласовано	:ЗУ627		
			Согласовано	:ЗУ629		
2317	н1469У	н1470У	Согласовано	:ЗУ627		
			Согласовано	:ЗУ637		
2318	н1469У	н1470У	Согласовано	:ЗУ627		
			Согласовано	:ЗУ639		
2319	н1470У	н1467У	Согласовано	:ЗУ627		
			Согласовано	:ЗУ637		

Всего листов: 313

Лист 171

АКТ
СОГЛАСОВАНИЯ МЕСТОПОЛОЖЕНИЯ ГРАНИЦ ЗЕМЕЛЬНЫХ УЧАСТКОВ
ПРИ ВЫПОЛНЕНИИ КОМПЛЕКСНЫХ КАДАСТРОВЫХ РАБОТ

наименование субъекта Российской Федерации, муниципального образования, населенного пункта, уникальные учетные номера кадастровых кварталов, а также иные сведения, позволяющие определить местоположение территории, на которой выполняются комплексные кадастровые работы

N п/п	Обозначение части (характерной точки) границы		Результат согласования (согласовано/ спорное)	Кадастровые номера или обозначения смежных земельных участков	Сведения о лице, представившем возражения	Реквизиты вступившего в законную силу судебного акта
	от т.	до т.				
1	2	3	4	5	6	7
2320	н1470У	н1467У	Согласовано	:ЗУ627		
			Согласовано	39:15:133303:5		
2321	н1466У	н1468У	Согласовано	:ЗУ628		
			Согласовано	:ЗУ636		
2322	н1466У	н1468У	Согласовано	:ЗУ628		
			Согласовано	:ЗУ638		
2323	н1468У	н1471У	Согласовано	:ЗУ628		
			Согласовано	:ЗУ638		
2324	н1468У	н1471У	Согласовано	:ЗУ628		
			Согласовано	39:15:133303:5		
2325	н1471У	н1472У	Согласовано	:ЗУ628		
			Согласовано	:ЗУ638		
2326	н1472У	н1469У	Согласовано	:ЗУ628		
			Согласовано	:ЗУ638		
2327	н1469У	—	Согласовано	:ЗУ628		
			Согласовано	:ЗУ629		
			Согласовано	:ЗУ639		
2328	н1469У	н1466У	Согласовано	:ЗУ628		
			Согласовано	:ЗУ637		
2329	н1469У	н1466У	Согласовано	:ЗУ628		
			Согласовано	:ЗУ638		
2330	н1470У	н1469У	Согласовано	:ЗУ629		
			Согласовано	:ЗУ637		
2331	н1470У	н1469У	Согласовано	:ЗУ629		
			Согласовано	:ЗУ639		

АКТ
СОГЛАСОВАНИЯ МЕСТОПОЛОЖЕНИЯ ГРАНИЦ ЗЕМЕЛЬНЫХ УЧАСТКОВ
ПРИ ВЫПОЛНЕНИИ КОМПЛЕКСНЫХ КАДАСТРОВЫХ РАБОТ

наименование субъекта Российской Федерации, муниципального образования, населенного пункта, уникальные учетные номера кадастровых кварталов, а также иные сведения, позволяющие определить местоположение территории, на которой выполняются комплексные кадастровые работы

N п/п	Обозначение части (характерной точки) границы		Результат согласования (согласовано/ спорное)	Кадастровые номера или обозначения смежных земельных участков	Сведения о лице, представившем возражения	Реквизиты вступившего в законную силу судебного акта
	от т.	до т.				
1	2	3	4	5	6	7
2332	н1469У	н1473У	Согласовано	:ЗУ629		
			Согласовано	:ЗУ639		
2333	н1473У	—	Согласовано	:ЗУ629		
			Согласовано	:ЗУ630		
			Согласовано	:ЗУ640		
2334	н1473У	н1474У	Согласовано	:ЗУ629		
			Согласовано	:ЗУ639		
2335	н1474У	н1470У	Согласовано	:ЗУ629		
			Согласовано	:ЗУ639		
2336	н1474У	н1470У	Согласовано	:ЗУ629		
			Согласовано	39:15:133303:5		
2337	н1473У	н1475У	Согласовано	:ЗУ630		
			Согласовано	:ЗУ640		
2338	н1475У	н1476У	Согласовано	:ЗУ630		
			Согласовано	:ЗУ640		
2339	н1476У	н1477У	Согласовано	:ЗУ630		
			Согласовано	:ЗУ640		
2340	н1476У	н1477У	Согласовано	:ЗУ630		
			Согласовано	39:15:133303:5		
2341	н1477У	н1478У	Согласовано	:ЗУ630		
			Согласовано	:ЗУ640		
2342	н1478У	н1473У	Согласовано	:ЗУ630		
			Согласовано	:ЗУ640		
2343	н1454У	н1458У	Согласовано	:ЗУ631		
			Согласовано	:ЗУ632		

Всего листов: 313

Лист 173

АКТ
СОГЛАСОВАНИЯ МЕСТОПОЛОЖЕНИЯ ГРАНИЦ ЗЕМЕЛЬНЫХ УЧАСТКОВ
ПРИ ВЫПОЛНЕНИИ КОМПЛЕКСНЫХ КАДАСТРОВЫХ РАБОТ

наименование субъекта Российской Федерации, муниципального образования, населенного пункта, уникальные учетные номера кадастровых кварталов, а также иные сведения, позволяющие определить местоположение территории, на которой выполняются комплексные кадастровые работы

N п/п	Обозначение части (характерной точки) границы		Результат согласования (согласовано/ спорное)	Кадастровые номера или обозначения смежных земельных участков	Сведения о лице, представившем возражения	Реквизиты вступившего в законную силу судебного акта
	от т.	до т.				
1	2	3	4	5	6	7
2344	н1458У	н1459У	Согласовано	:ЗУ631		
			Согласовано	:ЗУ634		
2345	н1459У	н1455У	Согласовано	:ЗУ631		
			Согласовано	39:15:133303:5		
2346	н1457У	н1460У	Согласовано	:ЗУ632		
			Согласовано	39:15:133303:5		
2347	н1460У	н1461У	Согласовано	:ЗУ632		
			Согласовано	:ЗУ633		
2348	н1461У	н1458У	Согласовано	:ЗУ632		
			Согласовано	:ЗУ634		
2349	н1460У	н1462У	Согласовано	:ЗУ633		
			Согласовано	39:15:133303:5		
2350	н1462У	н1463У	Согласовано	:ЗУ633		
			Согласовано	:ЗУ636		
2351	н1463У	н1464У	Согласовано	:ЗУ633		
			Согласовано	:ЗУ635		
2352	н1464У	н1461У	Согласовано	:ЗУ633		
			Согласовано	:ЗУ634		
2353	н1464У	н1465У	Согласовано	:ЗУ634		
			Согласовано	:ЗУ635		
2354	н1465У	н1459У	Согласовано	:ЗУ634		
			Согласовано	39:15:133303:5		
2355	н1463У	н1466У	Согласовано	:ЗУ635		
			Согласовано	:ЗУ636		
2356	н1466У	н1467У	Согласовано	:ЗУ635		
			Согласовано	:ЗУ637		

АКТ
СОГЛАСОВАНИЯ МЕСТОПОЛОЖЕНИЯ ГРАНИЦ ЗЕМЕЛЬНЫХ УЧАСТКОВ
ПРИ ВЫПОЛНЕНИИ КОМПЛЕКСНЫХ КАДАСТРОВЫХ РАБОТ

наименование субъекта Российской Федерации, муниципального образования, населенного пункта, уникальные учетные номера кадастровых кварталов, а также иные сведения, позволяющие определить местоположение территории, на которой выполняются комплексные кадастровые работы

					Всего листов: 313	Лист 175
N п/п	Обозначение части (характерной точки) границы		Результат согласования (согласовано/ спорное)	Кадастровые номера или обозначения смежных земельных участков	Сведения о лице, представившем возражения	Реквизиты вступившего в законную силу судебного акта
	от т.	до т.				
1	2	3	4	5	6	7
2357	н1467У	н1465У	Согласовано	:ЗУ635		
			Согласовано	39:15:133303:5		
2358	н1462У	н1468У	Согласовано	:ЗУ636		
			Согласовано	39:15:133303:5		
2359	н1468У	н1466У	Согласовано	:ЗУ636		
			Согласовано	:ЗУ638		
2360	н1466У	н1469У	Согласовано	:ЗУ637		
			Согласовано	:ЗУ638		
2361	н1469У	н1470У	Согласовано	:ЗУ637		
			Согласовано	:ЗУ639		
2362	н1470У	н1467У	Согласовано	:ЗУ637		
			Согласовано	39:15:133303:5		
2363	н1468У	н1471У	Согласовано	:ЗУ638		
			Согласовано	39:15:133303:5		
2364	н1474У	н1470У	Согласовано	:ЗУ639		
			Согласовано	39:15:133303:5		
2365	н1476У	н1477У	Согласовано	:ЗУ640		
			Согласовано	39:15:133303:5		
2366	н1480У	н1481У	Согласовано	:ЗУ641		
			Согласовано	39:15:133303:1176		
2367	н1481У	н1482У	Согласовано	:ЗУ641		
			Согласовано	39:15:133303:1184		
2368	н1482У	н1483У	Согласовано	:ЗУ641		
			Согласовано	:ЗУ642		
2369	н1483У	н1479У	Согласовано	:ЗУ641		
			Согласовано	39:15:133303:5		

АКТ
СОГЛАСОВАНИЯ МЕСТОПОЛОЖЕНИЯ ГРАНИЦ ЗЕМЕЛЬНЫХ УЧАСТКОВ
ПРИ ВЫПОЛНЕНИИ КОМПЛЕКСНЫХ КАДАСТРОВЫХ РАБОТ

наименование субъекта Российской Федерации, муниципального образования, населенного пункта, уникальные учетные номера кадастровых кварталов, а также иные сведения, позволяющие определить местоположение территории, на которой выполняются комплексные кадастровые работы

N п/п	Обозначение части (характерной точки) границы		Результат согласования (согласовано/ спорное)	Кадастровые номера или обозначения смежных земельных участков	Сведения о лице, представившем возражения	Реквизиты вступившего в законную силу судебного акта
	от т.	до т.				
1	2	3	4	5	6	7
2370	н1479У	н1480У	Согласовано	:ЗУ641		
2371	н1482У	н1484У	Согласовано	:ЗУ642		
			Согласовано	39:15:133303:1184		
2372	н1484У	н1485У	Согласовано	:ЗУ642		
			Согласовано	:ЗУ643		
2373	н1485У	н1486У	Согласовано	:ЗУ642		
			Согласовано	:ЗУ645		
2374	н1486У	н1483У	Согласовано	:ЗУ642		
			Согласовано	39:15:133303:5		
2375	н1484У	н1487У	Согласовано	:ЗУ643		
			Согласовано	39:15:133303:1184		
2376	н1487У	н1488У	Согласовано	:ЗУ643		
			Согласовано	39:15:133303:5		
2377	н1488У	н1489У	Согласовано	:ЗУ643		
			Согласовано	:ЗУ644		
2378	н1489У	н1485У	Согласовано	:ЗУ643		
			Согласовано	:ЗУ645		
2379	н1488У	н1490У	Согласовано	:ЗУ644		
			Согласовано	39:15:133303:5		
2380	н1490У	н1491У	Согласовано	:ЗУ644		
			Согласовано	:ЗУ647		
2381	н1491У	н1489У	Согласовано	:ЗУ644		
			Согласовано	:ЗУ645		
2382	н1491У	—	Согласовано	:ЗУ644		
			Согласовано	:ЗУ646		

АКТ
СОГЛАСОВАНИЯ МЕСТОПОЛОЖЕНИЯ ГРАНИЦ ЗЕМЕЛЬНЫХ УЧАСТКОВ
ПРИ ВЫПОЛНЕНИИ КОМПЛЕКСНЫХ КАДАСТРОВЫХ РАБОТ

наименование субъекта Российской Федерации, муниципального образования, населенного пункта, уникальные учетные номера кадастровых кварталов, а также иные сведения, позволяющие определить местоположение территории, на которой выполняются комплексные кадастровые работы

N п/п	Обозначение части (характерной точки) границы		Результат согласования (согласовано/ спорное)	Кадастровые номера или обозначения смежных земельных участков	Сведения о лице, представившем возражения	Реквизиты вступившего в законную силу судебного акта
	от т.	до т.				
1	2	3	4	5	6	7
2383	н1491У	н1492У	Согласовано	:ЗУ645		
			Согласовано	:ЗУ646		
2384	н1491У	—	Согласовано	:ЗУ645		
			Согласовано	:ЗУ647		
2385	н1492У	н1486У	Согласовано	:ЗУ645		
			Согласовано	39:15:133303:5		
2386	н1491У	н1493У	Согласовано	:ЗУ646		
			Согласовано	:ЗУ647		
2387	н1493У	н1494У	Согласовано	:ЗУ646		
			Согласовано	:ЗУ648		
2388	н1494У	н1492У	Согласовано	:ЗУ646		
			Согласовано	39:15:133303:5		
2389	н1490У	н1495У	Согласовано	:ЗУ647		
			Согласовано	39:15:133303:5		
2390	н1495У	н1496У	Согласовано	:ЗУ647		
			Согласовано	:ЗУ651		
2391	н1496У	н1493У	Согласовано	:ЗУ647		
			Согласовано	:ЗУ648		
2392	н1496У	н1497У	Согласовано	:ЗУ648		
			Согласовано	:ЗУ651		
2393	н1497У	н1498У	Согласовано	:ЗУ648		
			Согласовано	:ЗУ649		
2394	н1497У	—	Согласовано	:ЗУ648		
			Согласовано	:ЗУ652		
2395	н1498У	н1494У	Согласовано	:ЗУ648		
			Согласовано	39:15:133303:5		

**АКТ
СОГЛАСОВАНИЯ МЕСТОПОЛОЖЕНИЯ ГРАНИЦ ЗЕМЕЛЬНЫХ УЧАСТКОВ
ПРИ ВЫПОЛНЕНИИ КОМПЛЕКСНЫХ КАДАСТРОВЫХ РАБОТ**

наименование субъекта Российской Федерации, муниципального образования, населенного пункта, уникальные учетные номера кадастровых кварталов, а также иные сведения, позволяющие определить местоположение территории, на которой выполняются комплексные кадастровые работы

					Всего листов: 313	Лист 178
N п/п	Обозначение части (характерной точки) границы		Результат согласования (согласовано/ спорное)	Кадастровые номера или обозначения смежных земельных участков	Сведения о лице, представившем возражения	Реквизиты вступившего в законную силу судебного акта
	от т.	до т.				
1	2	3	4	5	6	7
2396	н1497У	—	Согласовано	:ЗУ649		
			Согласовано	:ЗУ651		
2397	н1497У	н1499У	Согласовано	:ЗУ649		
			Согласовано	:ЗУ652		
2398	н1499У	н1500У	Согласовано	:ЗУ649		
			Согласовано	:ЗУ650		
2399	н1500У	н1498У	Согласовано	:ЗУ649		
			Согласовано	39:15:133303:5		
2400	н1499У	—	Согласовано	:ЗУ650		
			Согласовано	:ЗУ652		
2401	н1501У	—	Согласовано	:ЗУ650		
			Согласовано	:ЗУ653		
2402	н1501У	н1502У	Согласовано	:ЗУ650		
			Согласовано	:ЗУ654		
2403	н1502У	н1500У	Согласовано	:ЗУ650		
			Согласовано	39:15:133303:5		
2404	н1499У	н1501У	Согласовано	:ЗУ650		
2405	н1495У	н1503У	Согласовано	:ЗУ651		
			Согласовано	39:15:133303:5		
2406	н1503У	н1497У	Согласовано	:ЗУ651		
			Согласовано	:ЗУ652		
2407	н1503У	н1504У	Согласовано	:ЗУ652		
			Согласовано	39:15:133303:5		
2408	н1504У	н1499У	Согласовано	:ЗУ652		
2409	н1505У	н1506У	Согласовано	:ЗУ653		
			Согласовано	39:15:133303:5		

АКТ
СОГЛАСОВАНИЯ МЕСТОПОЛОЖЕНИЯ ГРАНИЦ ЗЕМЕЛЬНЫХ УЧАСТКОВ
ПРИ ВЫПОЛНЕНИИ КОМПЛЕКСНЫХ КАДАСТРОВЫХ РАБОТ

наименование субъекта Российской Федерации, муниципального образования, населенного пункта, уникальные учетные номера кадастровых кварталов, а также иные сведения, позволяющие определить местоположение территории, на которой выполняются комплексные кадастровые работы

N п/п	Обозначение части (характерной точки) границы		Результат согласования (согласовано/ спорное)	Кадастровые номера или обозначения смежных земельных участков	Сведения о лице, представившем возражения	Реквизиты вступившего в законную силу судебного акта
	от т.	до т.				
1	2	3	4	5	6	7
2410	н1506У	н1507У	Согласовано	:ЗУ653		
			Согласовано	:ЗУ656		
2411	н1507У	н1508У	Согласовано	:ЗУ653		
			Согласовано	:ЗУ655		
2412	н1508У	н1501У	Согласовано	:ЗУ653		
			Согласовано	:ЗУ654		
2413	н1501У	н1505У	Согласовано	:ЗУ653		
2414	н1508У	н1509У	Согласовано	:ЗУ654		
			Согласовано	:ЗУ655		
2415	н1509У	н1502У	Согласовано	:ЗУ654		
			Согласовано	39:15:133303:5		
2416	н1507У	н1510У	Согласовано	:ЗУ655		
			Согласовано	:ЗУ656		
2417	н1510У	н1511У	Согласовано	:ЗУ655		
			Согласовано	:ЗУ657		
2418	н1511У	н1512У	Согласовано	:ЗУ655		
			Согласовано	:ЗУ658		
2419	н1512У	н1509У	Согласовано	:ЗУ655		
			Согласовано	39:15:133303:5		
2420	н1506У	н1513У	Согласовано	:ЗУ656		
			Согласовано	39:15:133303:5		
2421	н1513У	н1510У	Согласовано	:ЗУ656		
			Согласовано	:ЗУ657		
2422	н1513У	н1514У	Согласовано	:ЗУ657		
			Согласовано	39:15:133303:5		

АКТ
СОГЛАСОВАНИЯ МЕСТОПОЛОЖЕНИЯ ГРАНИЦ ЗЕМЕЛЬНЫХ УЧАСТКОВ
ПРИ ВЫПОЛНЕНИИ КОМПЛЕКСНЫХ КАДАСТРОВЫХ РАБОТ

наименование субъекта Российской Федерации, муниципального образования, населенного пункта, уникальные учетные номера кадастровых кварталов, а также иные сведения, позволяющие определить местоположение территории, на которой выполняются комплексные кадастровые работы

					Всего листов: 313	Лист 180
N п/п	Обозначение части (характерной точки) границы		Результат согласования (согласовано/ спорное)	Кадастровые номера или обозначения смежных земельных участков	Сведения о лице, представившем возражения	Реквизиты вступившего в законную силу судебного акта
	от т.	до т.				
1	2	3	4	5	6	7
2423	н1514У	н1515У	Согласовано	:3У657		
			Согласовано	:3У660		
2424	н1515У	н1511У	Согласовано	:3У657		
			Согласовано	:3У658		
2425	н1515У	н1516У	Согласовано	:3У658		
			Согласовано	:3У660		
2426	н1516У	н1517У	Согласовано	:3У658		
			Согласовано	:3У659		
2427	н1517У	н1512У	Согласовано	:3У658		
			Согласовано	39:15:133303:5		
2428	н1516У	н1518У	Согласовано	:3У659		
			Согласовано	:3У660		
2429	н1518У	—	Согласовано	:3У659		
			Согласовано	:3У661		
2430	н1518У	н1519У	Согласовано	:3У659		
			Согласовано	:3У662		
2431	н1519У	н1517У	Согласовано	:3У659		
			Согласовано	39:15:133303:5		
2432	н1514У	н1520У	Согласовано	:3У660		
			Согласовано	39:15:133303:5		
2433	н1520У	н1518У	Согласовано	:3У660		
			Согласовано	:3У661		
2434	н1518У	—	Согласовано	:3У660		
			Согласовано	:3У662		
2435	н1520У	н1521У	Согласовано	:3У661		
			Согласовано	39:15:133303:5		

**АКТ
СОГЛАСОВАНИЯ МЕСТОПОЛОЖЕНИЯ ГРАНИЦ ЗЕМЕЛЬНЫХ УЧАСТКОВ
ПРИ ВЫПОЛНЕНИИ КОМПЛЕКСНЫХ КАДАСТРОВЫХ РАБОТ**

наименование субъекта Российской Федерации, муниципального образования, населенного пункта, уникальные учетные номера кадастровых кварталов, а также иные сведения, позволяющие определить местоположение территории, на которой выполняются комплексные кадастровые работы

N п/п	Обозначение части (характерной точки) границы		Результат согласования (согласовано/ спорное)	Кадастровые номера или обозначения смежных земельных участков	Сведения о лице, представившем возражения	Реквизиты вступившего в законную силу судебного акта
	от т.	до т.				
1	2	3	4	5	6	7
2436	н1521У	н1522У	Согласовано	:ЗУ661		
			Согласовано	:ЗУ664		
2437	н1522У	н1518У	Согласовано	:ЗУ661		
			Согласовано	:ЗУ662		
2438	н1522У	—	Согласовано	:ЗУ661		
			Согласовано	:ЗУ663		
2439	н1522У	н1523У	Согласовано	:ЗУ662		
			Согласовано	:ЗУ663		
2440	н1522У	—	Согласовано	:ЗУ662		
			Согласовано	:ЗУ664		
2441	н1523У	н1524У	Согласовано	:ЗУ662		
			Согласовано	:ЗУ663		
2442	н1524У	н1519У	Согласовано	:ЗУ662		
			Согласовано	39:15:133303:5		
2443	н1522У	н1525У	Согласовано	:ЗУ663		
			Согласовано	:ЗУ664		
2444	н1525У	н1526У	Согласовано	:ЗУ663		
			Согласовано	:ЗУ666		
2445	н1526У	н1527У	Согласовано	:ЗУ663		
			Согласовано	:ЗУ665		
2446	н1527У	н1524У	Согласовано	:ЗУ663		
			Согласовано	39:15:133303:5		
2447	н1521У	н1528У	Согласовано	:ЗУ664		
			Согласовано	39:15:133303:5		
2448	н1528У	н1525У	Согласовано	:ЗУ664		
			Согласовано	:ЗУ666		

АКТ
СОГЛАСОВАНИЯ МЕСТОПОЛОЖЕНИЯ ГРАНИЦ ЗЕМЕЛЬНЫХ УЧАСТКОВ
ПРИ ВЫПОЛНЕНИИ КОМПЛЕКСНЫХ КАДАСТРОВЫХ РАБОТ

наименование субъекта Российской Федерации, муниципального образования, населенного пункта, уникальные учетные номера кадастровых кварталов, а также иные сведения, позволяющие определить местоположение территории, на которой выполняются комплексные кадастровые работы

N п/п	Обозначение части (характерной точки) границы		Результат согласования (согласовано/ спорное)	Кадастровые номера или обозначения смежных земельных участков	Сведения о лице, представившем возражения	Реквизиты вступившего в законную силу судебного акта
	от т.	до т.				
1	2	3	4	5	6	7
2449	н1526У	н1529У	Согласовано	:ЗУ665		
			Согласовано	:ЗУ666		
2450	н1529У	—	Согласовано	:ЗУ665		
			Согласовано	:ЗУ667		
2451	н1529У	н1530У	Согласовано	:ЗУ665		
			Согласовано	:ЗУ668		
2452	н1530У	н1527У	Согласовано	:ЗУ665		
			Согласовано	39:15:133303:5		
2453	н1528У	н1531У	Согласовано	:ЗУ666		
			Согласовано	39:15:133303:5		
2454	н1531У	н1529У	Согласовано	:ЗУ666		
			Согласовано	:ЗУ667		
2455	н1529У	—	Согласовано	:ЗУ666		
			Согласовано	:ЗУ668		
2456	н1531У	н1532У	Согласовано	:ЗУ667		
			Согласовано	39:15:133303:5		
2457	н1532У	н1533У	Согласовано	:ЗУ667		
			Согласовано	:ЗУ669		
2458	н1533У	н1534У	Согласовано	:ЗУ667		
			Согласовано	:ЗУ670		
2459	н1534У	н1529У	Согласовано	:ЗУ667		
			Согласовано	:ЗУ668		
2460	н1534У	н1535У	Согласовано	:ЗУ668		
			Согласовано	:ЗУ670		
2461	н1535У	н1530У	Согласовано	:ЗУ668		
			Согласовано	39:15:133303:5		

АКТ
СОГЛАСОВАНИЯ МЕСТОПОЛОЖЕНИЯ ГРАНИЦ ЗЕМЕЛЬНЫХ УЧАСТКОВ
ПРИ ВЫПОЛНЕНИИ КОМПЛЕКСНЫХ КАДАСТРОВЫХ РАБОТ

наименование субъекта Российской Федерации, муниципального образования, населенного пункта, уникальные учетные номера кадастровых кварталов, а также иные сведения, позволяющие определить местоположение территории, на которой выполняются комплексные кадастровые работы

					Всего листов: 313	Лист 183
N п/п	Обозначение части (характерной точки) границы		Результат согласования (согласовано/ спорное)	Кадастровые номера или обозначения смежных земельных участков	Сведения о лице, представившем возражения	Реквизиты вступившего в законную силу судебного акта
	от т.	до т.				
1	2	3	4	5	6	7
2462	н1532У	н1536У	Согласовано	:3У669		
			Согласовано	39:15:133303:5		
2463	н1536У	н1537У	Согласовано	:3У669		
			Согласовано	:3У672		
2464	н1537У	н1538У	Согласовано	:3У669		
			Согласовано	:3У671		
2465	н1538У	н1533У	Согласовано	:3У669		
			Согласовано	:3У670		
2466	н1538У	н1539У	Согласовано	:3У670		
			Согласовано	:3У671		
2467	н1539У	н1535У	Согласовано	:3У670		
			Согласовано	39:15:133303:5		
2468	н1537У	н1540У	Согласовано	:3У671		
			Согласовано	:3У672		
2469	н1540У	н1541У	Согласовано	:3У671		
			Согласовано	:3У673		
2470	н1541У	н1539У	Согласовано	:3У671		
			Согласовано	39:15:133303:5		
2471	н1536У	н1542У	Согласовано	:3У672		
			Согласовано	39:15:133303:5		
2472	н1542У	н1543У	Согласовано	:3У672		
			Согласовано	:3У674		
2473	н1543У	н1540У	Согласовано	:3У672		
			Согласовано	:3У673		
2474	н1543У	н1544У	Согласовано	:3У673		
			Согласовано	:3У674		

**АКТ
СОГЛАСОВАНИЯ МЕСТОПОЛОЖЕНИЯ ГРАНИЦ ЗЕМЕЛЬНЫХ УЧАСТКОВ
ПРИ ВЫПОЛНЕНИИ КОМПЛЕКСНЫХ КАДАСТРОВЫХ РАБОТ**

наименование субъекта Российской Федерации, муниципального образования, населенного пункта, уникальные учетные номера кадастровых кварталов, а также иные сведения, позволяющие определить местоположение территории, на которой выполняются комплексные кадастровые работы

N п/п	Обозначение части (характерной точки) границы		Результат согласования (согласовано/ спорное)	Кадастровые номера или обозначения смежных земельных участков	Сведения о лице, представившем возражения	Реквизиты вступившего в законную силу судебного акта
	от т.	до т.				
1	2	3	4	5	6	7
2475	н1544У	—	Согласовано	:ЗУ673		
			Согласовано	:ЗУ675		
2476	н1546У	н1541У	Согласовано	:ЗУ673		
			Согласовано	39:15:133303:5		
2477	н1544У	н1545У	Согласовано	:ЗУ673		
2478	н1545У	н1546У	Согласовано	:ЗУ673		
2479	н1542У	н1547У	Согласовано	:ЗУ674		
			Согласовано	39:15:133303:5		
2480	н1547У	н1544У	Согласовано	:ЗУ674		
			Согласовано	:ЗУ675		
2481	н1547У	н1548У	Согласовано	:ЗУ675		
			Согласовано	39:15:133303:5		
2482	н1548У	н1549У	Согласовано	:ЗУ675		
			Согласовано	:ЗУ677		
2483	н1549У	—	Согласовано	:ЗУ675		
			Согласовано	:ЗУ676		
2484	н1549У	н1544У	Согласовано	:ЗУ675		
2485	н1549У	н1552У	Согласовано	:ЗУ676		
			Согласовано	:ЗУ677		
2486	н1552У	н1553У	Согласовано	:ЗУ676		
			Согласовано	39:15:133303:5		
2487	н1553У	н1550У	Согласовано	:ЗУ676		
			Согласовано	39:15:133303:5		
2488	н1550У	н1551У	Согласовано	:ЗУ676		
2489	н1551У	н1549У	Согласовано	:ЗУ676		

АКТ
СОГЛАСОВАНИЯ МЕСТОПОЛОЖЕНИЯ ГРАНИЦ ЗЕМЕЛЬНЫХ УЧАСТКОВ
ПРИ ВЫПОЛНЕНИИ КОМПЛЕКСНЫХ КАДАСТРОВЫХ РАБОТ

наименование субъекта Российской Федерации, муниципального образования, населенного пункта, уникальные учетные номера кадастровых кварталов, а также иные сведения, позволяющие определить местоположение территории, на которой выполняются комплексные кадастровые работы

					Всего листов: 313	Лист 185
N п/п	Обозначение части (характерной точки) границы		Результат согласования (согласовано/ спорное)	Кадастровые номера или обозначения смежных земельных участков	Сведения о лице, представившем возражения	Реквизиты вступившего в законную силу судебного акта
	от т.	до т.				
1	2	3	4	5	6	7
2490	н1548У	н1554У	Согласовано	:ЗУ677		
			Согласовано	39:15:133303:5		
2491	н1554У	н1552У	Согласовано	:ЗУ677		
			Согласовано	39:15:133303:5		
2492	н1555У	н1556У	Согласовано	:ЗУ678		
			Согласовано	39:15:133303:5		
2493	н1556У	н1557У	Согласовано	:ЗУ678		
			Согласовано	:ЗУ680		
2494	н1557У	н1558У	Согласовано	:ЗУ678		
			Согласовано	:ЗУ681		
2495	н1558У	н1559У	Согласовано	:ЗУ678		
			Согласовано	:ЗУ679		
2496	н1559У	н1555У	Согласовано	:ЗУ678		
			Согласовано	39:15:133303:5		
2497	н1558У	н1560У	Согласовано	:ЗУ679		
			Согласовано	:ЗУ681		
2498	н1560У	н1561У	Согласовано	:ЗУ679		
			Согласовано	39:15:133303:5		
2499	н1561У	н1559У	Согласовано	:ЗУ679		
			Согласовано	39:15:133303:5		
2500	н1556У	н1562У	Согласовано	:ЗУ680		
			Согласовано	39:15:133303:5		
2501	н1562У	н1563У	Согласовано	:ЗУ680		
			Согласовано	:ЗУ683		
2502	н1563У	н1564У	Согласовано	:ЗУ680		
			Согласовано	:ЗУ682		

АКТ
СОГЛАСОВАНИЯ МЕСТОПОЛОЖЕНИЯ ГРАНИЦ ЗЕМЕЛЬНЫХ УЧАСТКОВ
ПРИ ВЫПОЛНЕНИИ КОМПЛЕКСНЫХ КАДАСТРОВЫХ РАБОТ

наименование субъекта Российской Федерации, муниципального образования, населенного пункта, уникальные учетные номера кадастровых кварталов, а также иные сведения, позволяющие определить местоположение территории, на которой выполняются комплексные кадастровые работы

					Всего листов: 313	Лист 186
N п/п	Обозначение части (характерной точки) границы		Результат согласования (согласовано/ спорное)	Кадастровые номера или обозначения смежных земельных участков	Сведения о лице, представившем возражения	Реквизиты вступившего в законную силу судебного акта
	от т.	до т.				
1	2	3	4	5	6	7
2503	н1564У	н1557У	Согласовано	:ЗУ680		
			Согласовано	:ЗУ681		
2504	н1564У	н1565У	Согласовано	:ЗУ681		
			Согласовано	:ЗУ682		
2505	н1565У	н1560У	Согласовано	:ЗУ681		
			Согласовано	39:15:133303:5		
2506	н1563У	н1566У	Согласовано	:ЗУ682		
			Согласовано	:ЗУ683		
2507	н1566У	н1567У	Согласовано	:ЗУ682		
			Согласовано	:ЗУ685		
2508	н1567У	н1565У	Согласовано	:ЗУ682		
			Согласовано	39:15:133303:5		
2509	н1562У	н1568У	Согласовано	:ЗУ683		
			Согласовано	39:15:133303:5		
2510	н1568У	н1569У	Согласовано	:ЗУ683		
			Согласовано	:ЗУ684		
2511	н1569У	н1566У	Согласовано	:ЗУ683		
			Согласовано	:ЗУ685		
2512	н1568У	н1570У	Согласовано	:ЗУ684		
			Согласовано	39:15:133303:5		
2513	н1570У	н1571У	Согласовано	:ЗУ684		
			Согласовано	:ЗУ686		
2514	н1571У	—	Согласовано	:ЗУ684		
			Согласовано	39:15:133303:5		
2515	н1571У	н1569У	Согласовано	:ЗУ684		
			Согласовано	:ЗУ685		

АКТ
СОГЛАСОВАНИЯ МЕСТОПОЛОЖЕНИЯ ГРАНИЦ ЗЕМЕЛЬНЫХ УЧАСТКОВ
ПРИ ВЫПОЛНЕНИИ КОМПЛЕКСНЫХ КАДАСТРОВЫХ РАБОТ

наименование субъекта Российской Федерации, муниципального образования, населенного пункта, уникальные учетные номера кадастровых кварталов, а также иные сведения, позволяющие определить местоположение территории, на которой выполняются комплексные кадастровые работы

					Всего листов: 313	Лист 187
N п/п	Обозначение части (характерной точки) границы		Результат согласования (согласовано/ спорное)	Кадастровые номера или обозначения смежных земельных участков	Сведения о лице, представившем возражения	Реквизиты вступившего в законную силу судебного акта
	от т.	до т.				
1	2	3	4	5	6	7
2516	н1571У	—	Согласовано	:ЗУ685		
			Согласовано	:ЗУ686		
			Согласовано	39:15:133303:5		
2517	н1573У	н1567У	Согласовано	:ЗУ685		
			Согласовано	39:15:133303:5		
2518	н1571У	н1572У	Согласовано	:ЗУ685		
2519	н1572У	н1573У	Согласовано	:ЗУ685		
2520	н1570У	н1574У	Согласовано	:ЗУ686		
			Согласовано	39:15:133303:5		
2521	н1574У	н1575У	Согласовано	:ЗУ686		
			Согласовано	:ЗУ687		
2522	н1575У	н1571У	Согласовано	:ЗУ686		
			Согласовано	39:15:133303:5		
2523	н1574У	н1576У	Согласовано	:ЗУ687		
			Согласовано	39:15:133303:5		
2524	н1576У	н1577У	Согласовано	:ЗУ687		
			Согласовано	:ЗУ688		
2525	н1577У	н1578У	Согласовано	:ЗУ687		
			Согласовано	:ЗУ688		
2526	н1578У	—	Согласовано	:ЗУ687		
			Согласовано	:ЗУ689		
2527	н1575У	—	Согласовано	:ЗУ687		
			Согласовано	39:15:133303:5		
2528	н1578У	н1575У	Согласовано	:ЗУ687		
2529	н1576У	н1579У	Согласовано	:ЗУ688		
			Согласовано	39:15:133303:5		

АКТ
СОГЛАСОВАНИЯ МЕСТОПОЛОЖЕНИЯ ГРАНИЦ ЗЕМЕЛЬНЫХ УЧАСТКОВ
ПРИ ВЫПОЛНЕНИИ КОМПЛЕКСНЫХ КАДАСТРОВЫХ РАБОТ

наименование субъекта Российской Федерации, муниципального образования, населенного пункта, уникальные учетные номера кадастровых кварталов, а также иные сведения, позволяющие определить местоположение территории, на которой выполняются комплексные кадастровые работы

N п/п	Обозначение части (характерной точки) границы		Результат согласования (согласовано/ спорное)	Кадастровые номера или обозначения смежных земельных участков	Сведения о лице, представившем возражения	Реквизиты вступившего в законную силу судебного акта
	от т.	до т.				
1	2	3	4	5	6	7
2530	н1580У	н1578У	Согласовано	:ЗУ688		
			Согласовано	:ЗУ689		
2531	н1580У	—	Согласовано	:ЗУ688		
			Согласовано	:ЗУ690		
2532	н1579У	н1580У	Согласовано	:ЗУ688		
2533	н1580У	н1581У	Согласовано	:ЗУ689		
			Согласовано	:ЗУ690		
2534	н1581У	н1582У	Согласовано	:ЗУ689		
			Согласовано	39:15:133303:5		
2535	н1582У	н1578У	Согласовано	:ЗУ689		
2536	н1583У	н1584У	Согласовано	:ЗУ690		
			Согласовано	:ЗУ691		
2537	н1584У	н1585У	Согласовано	:ЗУ690		
			Согласовано	:ЗУ692		
2538	н1585У	н1581У	Согласовано	:ЗУ690		
			Согласовано	39:15:133303:5		
2539	н1580У	н1583У	Согласовано	:ЗУ690		
2540	н1586У	н1587У	Согласовано	:ЗУ691		
			Согласовано	39:15:133303:5		
2541	н1587У	н1588У	Согласовано	:ЗУ691		
			Согласовано	:ЗУ693		
2542	н1588У	н1584У	Согласовано	:ЗУ691		
			Согласовано	:ЗУ692		
2543	н1583У	н1586У	Согласовано	:ЗУ691		
2544	н1588У	н1589У	Согласовано	:ЗУ692		
			Согласовано	:ЗУ693		

АКТ
СОГЛАСОВАНИЯ МЕСТОПОЛОЖЕНИЯ ГРАНИЦ ЗЕМЕЛЬНЫХ УЧАСТКОВ
ПРИ ВЫПОЛНЕНИИ КОМПЛЕКСНЫХ КАДАСТРОВЫХ РАБОТ

наименование субъекта Российской Федерации, муниципального образования, населенного пункта, уникальные учетные номера кадастровых кварталов, а также иные сведения, позволяющие определить местоположение территории, на которой выполняются комплексные кадастровые работы

					Всего листов: 313	Лист 189
N п/п	Обозначение части (характерной точки) границы		Результат согласования (согласовано/ спорное)	Кадастровые номера или обозначения смежных земельных участков	Сведения о лице, представившем возражения	Реквизиты вступившего в законную силу судебного акта
	от т.	до т.				
1	2	3	4	5	6	7
2545	н1589У	н1590У	Согласовано	:ЗУ692		
			Согласовано	:ЗУ694		
2546	н1590У	н1585У	Согласовано	:ЗУ692		
			Согласовано	39:15:133303:5		
2547	н1587У	н1591У	Согласовано	:ЗУ693		
			Согласовано	39:15:133303:5		
2548	н1592У	н1589У	Согласовано	:ЗУ693		
			Согласовано	:ЗУ694		
2549	н1591У	н1592У	Согласовано	:ЗУ693		
2550	н1593У	н1594У	Согласовано	:ЗУ694		
			Согласовано	:ЗУ695		
2551	н1593У	—	Согласовано	:ЗУ694		
			Согласовано	:ЗУ697		
2552	н1594У	н1590У	Согласовано	:ЗУ694		
			Согласовано	39:15:133303:5		
2553	н1592У	н1593У	Согласовано	:ЗУ694		
2554	н1593У	н1595У	Согласовано	:ЗУ695		
			Согласовано	:ЗУ697		
2555	н1595У	н1596У	Согласовано	:ЗУ695		
			Согласовано	:ЗУ696		
2556	н1596У	н1594У	Согласовано	:ЗУ695		
			Согласовано	39:15:133303:5		
2557	н1595У	—	Согласовано	:ЗУ696		
			Согласовано	:ЗУ697		
2558	н1597У	н1598У	Согласовано	:ЗУ696		
			Согласовано	:ЗУ698		

АКТ
СОГЛАСОВАНИЯ МЕСТОПОЛОЖЕНИЯ ГРАНИЦ ЗЕМЕЛЬНЫХ УЧАСТКОВ
ПРИ ВЫПОЛНЕНИИ КОМПЛЕКСНЫХ КАДАСТРОВЫХ РАБОТ

наименование субъекта Российской Федерации, муниципального образования, населенного пункта, уникальные учетные номера кадастровых кварталов, а также иные сведения, позволяющие определить местоположение территории, на которой выполняются комплексные кадастровые работы

					Всего листов: 313	Лист 190
N п/п	Обозначение части (характерной точки) границы		Результат согласования (согласовано/ спорное)	Кадастровые номера или обозначения смежных земельных участков	Сведения о лице, представившем возражения	Реквизиты вступившего в законную силу судебного акта
	от т.	до т.				
1	2	3	4	5	6	7
2559	н1599У	н1596У	Согласовано	:ЗУ696		
			Согласовано	39:15:133303:5		
2560	н1595У	н1597У	Согласовано	:ЗУ696		
2561	н1598У	н1599У	Согласовано	:ЗУ696		
2562	н1600У	н1601У	Согласовано	:ЗУ697		
			Согласовано	39:15:133303:5		
2563	н1601У	н1595У	Согласовано	:ЗУ697		
2564	н1593У	н1600У	Согласовано	:ЗУ697		
2565	н1602У	н1603У	Согласовано	:ЗУ698		
			Согласовано	39:15:133303:5		
2566	н1603У	н1604У	Согласовано	:ЗУ698		
			Согласовано	:ЗУ699		
2567	н1604У	—	Согласовано	:ЗУ698		
			Согласовано	:ЗУ701		
2568	н1604У	н1598У	Согласовано	:ЗУ698		
2569	н1597У	н1602У	Согласовано	:ЗУ698		
2570	н1603У	н1605У	Согласовано	:ЗУ699		
			Согласовано	39:15:133303:5		
2571	н1605У	н1606У	Согласовано	:ЗУ699		
			Согласовано	:ЗУ700		
2572	н1606У	н1604У	Согласовано	:ЗУ699		
			Согласовано	:ЗУ701		
2573	н1606У	—	Согласовано	:ЗУ699		
			Согласовано	:ЗУ702		
2574	н1605У	н1607У	Согласовано	:ЗУ700		
			Согласовано	39:15:133303:5		

**АКТ
СОГЛАСОВАНИЯ МЕСТОПОЛОЖЕНИЯ ГРАНИЦ ЗЕМЕЛЬНЫХ УЧАСТКОВ
ПРИ ВЫПОЛНЕНИИ КОМПЛЕКСНЫХ КАДАСТРОВЫХ РАБОТ**

наименование субъекта Российской Федерации, муниципального образования, населенного пункта, уникальные учетные номера кадастровых кварталов, а также иные сведения, позволяющие определить местоположение территории, на которой выполняются комплексные кадастровые работы

N п/п	Обозначение части (характерной точки) границы		Результат согласования (согласовано/ спорное)	Кадастровые номера или обозначения смежных земельных участков	Сведения о лице, представившем возражения	Реквизиты вступившего в законную силу судебного акта
	от т.	до т.				
1	2	3	4	5	6	7
2575	н1608У	н1606У	Согласовано	:ЗУ700		
			Согласовано	:ЗУ702		
2576	н1608У	—	Согласовано	:ЗУ700		
			Согласовано	:ЗУ703		
2577	н1606У	—	Согласовано	:ЗУ700		
			Согласовано	:ЗУ701		
2578	н1607У	н1608У	Согласовано	:ЗУ700		
2579	н1606У	н1609У	Согласовано	:ЗУ701		
			Согласовано	:ЗУ702		
2580	н1609У	н1610У	Согласовано	:ЗУ701		
			Согласовано	39:15:133303:5		
2581	н1610У	н1604У	Согласовано	:ЗУ701		
2582	н1608У	н1611У	Согласовано	:ЗУ702		
			Согласовано	:ЗУ703		
2583	н1611У	н1609У	Согласовано	:ЗУ702		
			Согласовано	39:15:133303:5		
2584	н1612У	—	Согласовано	:ЗУ703		
			Согласовано	:ЗУ704		
2585	н1612У	н1613У	Согласовано	:ЗУ703		
			Согласовано	:ЗУ705		
2586	н1613У	н1611У	Согласовано	:ЗУ703		
			Согласовано	39:15:133303:5		
2587	н1608У	н1612У	Согласовано	:ЗУ703		
2588	н1614У	н1615У	Согласовано	:ЗУ704		
			Согласовано	39:15:133303:5		

АКТ
СОГЛАСОВАНИЯ МЕСТОПОЛОЖЕНИЯ ГРАНИЦ ЗЕМЕЛЬНЫХ УЧАСТКОВ
ПРИ ВЫПОЛНЕНИИ КОМПЛЕКСНЫХ КАДАСТРОВЫХ РАБОТ

наименование субъекта Российской Федерации, муниципального образования, населенного пункта, уникальные учетные номера кадастровых кварталов, а также иные сведения, позволяющие определить местоположение территории, на которой выполняются комплексные кадастровые работы

N п/п	Обозначение части (характерной точки) границы		Результат согласования (согласовано/ спорное)	Кадастровые номера или обозначения смежных земельных участков	Сведения о лице, представившем возражения	Реквизиты вступившего в законную силу судебного акта
	от т.	до т.				
1	2	3	4	5	6	7
2589	н1616У	н1617У	Согласовано	:ЗУ704		
			Согласовано	:ЗУ705		
2590	н1616У	—	Согласовано	:ЗУ704		
			Согласовано	:ЗУ706		
2591	н1617У	н1612У	Согласовано	:ЗУ704		
			Согласовано	:ЗУ705		
2592	н1615У	н1616У	Согласовано	:ЗУ704		
2593	н1612У	н1614У	Согласовано	:ЗУ704		
2594	н1616У	н1618У	Согласовано	:ЗУ705		
			Согласовано	:ЗУ706		
2595	н1618У	н1619У	Согласовано	:ЗУ705		
			Согласовано	:ЗУ706		
2596	н1619У	н1613У	Согласовано	:ЗУ705		
			Согласовано	39:15:133303:5		
2597	н1620У	н1621У	Согласовано	:ЗУ706		
			Согласовано	:ЗУ707		
2598	н1620У	—	Согласовано	:ЗУ706		
			Согласовано	:ЗУ708		
2599	н1621У	н1622У	Согласовано	:ЗУ706		
			Согласовано	:ЗУ707		
2600	н1622У	н1619У	Согласовано	:ЗУ706		
			Согласовано	39:15:133303:5		
2601	н1616У	н1620У	Согласовано	:ЗУ706		
2602	н1620У	н1623У	Согласовано	:ЗУ707		
			Согласовано	:ЗУ708		

АКТ
СОГЛАСОВАНИЯ МЕСТОПОЛОЖЕНИЯ ГРАНИЦ ЗЕМЕЛЬНЫХ УЧАСТКОВ
ПРИ ВЫПОЛНЕНИИ КОМПЛЕКСНЫХ КАДАСТРОВЫХ РАБОТ

наименование субъекта Российской Федерации, муниципального образования, населенного пункта, уникальные учетные номера кадастровых кварталов, а также иные сведения, позволяющие определить местоположение территории, на которой выполняются комплексные кадастровые работы

N п/п	Обозначение части (характерной точки) границы		Результат согласования (согласовано/ спорное)	Кадастровые номера или обозначения смежных земельных участков	Сведения о лице, представившем возражения	Реквизиты вступившего в законную силу судебного акта
	от т.	до т.				
1	2	3	4	5	6	7
2603	н1623У	—	Согласовано	:ЗУ707		
			Согласовано	:ЗУ709		
2604	н1623У	н1624У	Согласовано	:ЗУ707		
			Согласовано	:ЗУ710		
2605	н1624У	н1622У	Согласовано	:ЗУ707		
			Согласовано	39:15:133303:5		
2606	н1625У	н1626У	Согласовано	:ЗУ708		
			Согласовано	39:15:133303:5		
2607	н1626У	н1623У	Согласовано	:ЗУ708		
			Согласовано	:ЗУ709		
2608	н1623У	—	Согласовано	:ЗУ708		
			Согласовано	:ЗУ710		
2609	н1620У	н1625У	Согласовано	:ЗУ708		
2610	н1626У	н1627У	Согласовано	:ЗУ709		
			Согласовано	39:15:133303:5		
2611	н1627У	н1628У	Согласовано	:ЗУ709		
			Согласовано	:ЗУ712		
2612	н1628У	н1629У	Согласовано	:ЗУ709		
			Согласовано	:ЗУ712		
2613	н1629У	н1630У	Согласовано	:ЗУ709		
			Согласовано	:ЗУ711		
2614	н1630У	н1623У	Согласовано	:ЗУ709		
			Согласовано	:ЗУ710		
2615	н1630У	н1631У	Согласовано	:ЗУ710		
			Согласовано	:ЗУ711		

**АКТ
СОГЛАСОВАНИЯ МЕСТОПОЛОЖЕНИЯ ГРАНИЦ ЗЕМЕЛЬНЫХ УЧАСТКОВ
ПРИ ВЫПОЛНЕНИИ КОМПЛЕКСНЫХ КАДАСТРОВЫХ РАБОТ**

наименование субъекта Российской Федерации, муниципального образования, населенного пункта, уникальные учетные номера кадастровых кварталов, а также иные сведения, позволяющие определить местоположение территории, на которой выполняются комплексные кадастровые работы

N п/п	Обозначение части (характерной точки) границы		Результат согласования (согласовано/ спорное)	Кадастровые номера или обозначения смежных земельных участков	Сведения о лице, представившем возражения	Реквизиты вступившего в законную силу судебного акта
	от т.	до т.				
1	2	3	4	5	6	7
2616	н1631У	н1624У	Согласовано	:ЗУ710		
			Согласовано	39:15:133303:5		
2617	н1629У	н1632У	Согласовано	:ЗУ711		
			Согласовано	:ЗУ712		
2618	н1632У	н1633У	Согласовано	:ЗУ711		
			Согласовано	:ЗУ717		
2619	н1633У	н1631У	Согласовано	:ЗУ711		
			Согласовано	39:15:133303:5		
2620	н1627У	н1634У	Согласовано	:ЗУ712		
			Согласовано	39:15:133303:5		
2621	н1634У	н1635У	Согласовано	:ЗУ712		
			Согласовано	:ЗУ713		
2622	н1635У	н1632У	Согласовано	:ЗУ712		
			Согласовано	:ЗУ717		
2623	н1634У	н1636У	Согласовано	:ЗУ713		
			Согласовано	39:15:133303:5		
2624	н1636У	н1637У	Согласовано	:ЗУ713		
			Согласовано	:ЗУ714		
2625	н1637У	н1638У	Согласовано	:ЗУ713		
			Согласовано	:ЗУ718		
2626	н1638У	н1635У	Согласовано	:ЗУ713		
			Согласовано	:ЗУ717		
2627	н1636У	н1639У	Согласовано	:ЗУ714		
			Согласовано	39:15:133303:5		
2628	н1639У	н1640У	Согласовано	:ЗУ714		
			Согласовано	:ЗУ715		

**АКТ
СОГЛАСОВАНИЯ МЕСТОПОЛОЖЕНИЯ ГРАНИЦ ЗЕМЕЛЬНЫХ УЧАСТКОВ
ПРИ ВЫПОЛНЕНИИ КОМПЛЕКСНЫХ КАДАСТРОВЫХ РАБОТ**

наименование субъекта Российской Федерации, муниципального образования, населенного пункта, уникальные учетные номера кадастровых кварталов, а также иные сведения, позволяющие определить местоположение территории, на которой выполняются комплексные кадастровые работы

N п/п	Обозначение части (характерной точки) границы		Результат согласования (согласовано/ спорное)	Кадастровые номера или обозначения смежных земельных участков	Сведения о лице, представившем возражения	Реквизиты вступившего в законную силу судебного акта
	от т.	до т.				
1	2	3	4	5	6	7
2629	н1640У	н1637У	Согласовано	:ЗУ714		
			Согласовано	:ЗУ718		
2630	н1640У	—	Согласовано	:ЗУ714		
			Согласовано	39:15:133303:1182		
2631	н1639У	н1641У	Согласовано	:ЗУ715		
			Согласовано	39:15:133303:5		
2632	н1641У	н1642У	Согласовано	:ЗУ715		
			Согласовано	:ЗУ716		
2633	н1642У	н1643У	Согласовано	:ЗУ715		
			Согласовано	:ЗУ719		
2634	н1643У	н1640У	Согласовано	:ЗУ715		
			Согласовано	39:15:133303:1182		
2635	н1640У	—	Согласовано	:ЗУ715		
			Согласовано	:ЗУ718		
2636	н1641У	н1644У	Согласовано	:ЗУ716		
			Согласовано	39:15:133303:5		
2637	н1644У	н1645У	Согласовано	:ЗУ716		
			Согласовано	39:15:133303:5		
2638	н1645У	н1642У	Согласовано	:ЗУ716		
			Согласовано	:ЗУ719		
2639	н1638У	н1646У	Согласовано	:ЗУ717		
			Согласовано	:ЗУ718		
2640	н1646У	н1633У	Согласовано	:ЗУ717		
			Согласовано	39:15:133303:5		
2641	н1640У	н1647У	Согласовано	:ЗУ718		
			Согласовано	39:15:133303:1182		

АКТ
СОГЛАСОВАНИЯ МЕСТОПОЛОЖЕНИЯ ГРАНИЦ ЗЕМЕЛЬНЫХ УЧАСТКОВ
ПРИ ВЫПОЛНЕНИИ КОМПЛЕКСНЫХ КАДАСТРОВЫХ РАБОТ

наименование субъекта Российской Федерации, муниципального образования, населенного пункта, уникальные учетные номера кадастровых кварталов, а также иные сведения, позволяющие определить местоположение территории, на которой выполняются комплексные кадастровые работы

					Всего листов: 313	Лист 196
N п/п	Обозначение части (характерной точки) границы		Результат согласования (согласовано/ спорное)	Кадастровые номера или обозначения смежных земельных участков	Сведения о лице, представившем возражения	Реквизиты вступившего в законную силу судебного акта
	от т.	до т.				
1	2	3	4	5	6	7
2642	н1647У	н1646У	Согласовано	:3У718		
			Согласовано	39:15:133303:5		
2643	н1645У	н1648У	Согласовано	:3У719		
			Согласовано	39:15:133303:5		
2644	н1648У	н1649У	Согласовано	:3У719		
			Согласовано	39:15:133303:5		
2645	н1649У	н1650У	Согласовано	:3У719		
			Согласовано	39:15:133303:1182		
2646	н1650У	н1651У	Согласовано	:3У719		
			Согласовано	39:15:133303:1182		
2647	н1651У	н1643У	Согласовано	:3У719		
			Согласовано	39:15:133303:1182		
2648	н1652У	н1653У	Согласовано	:3У720		
			Согласовано	39:15:133303:5		
2649	н1653У	н1654У	Согласовано	:3У720		
			Согласовано	:3У906		
2650	н1654У	н1655У	Согласовано	:3У720		
			Согласовано	:3У905		
2651	н1655У	н1656У	Согласовано	:3У720		
			Согласовано	39:15:133303:5		
2652	н1656У	н1652У	Согласовано	:3У720		
			Согласовано	:3У721		
2653	н1657У	н1652У	Согласовано	:3У721		
			Согласовано	39:15:133303:5		
2654	н1656У	н1658У	Согласовано	:3У721		
			Согласовано	39:15:133303:5		

АКТ
СОГЛАСОВАНИЯ МЕСТОПОЛОЖЕНИЯ ГРАНИЦ ЗЕМЕЛЬНЫХ УЧАСТКОВ
ПРИ ВЫПОЛНЕНИИ КОМПЛЕКСНЫХ КАДАСТРОВЫХ РАБОТ

наименование субъекта Российской Федерации, муниципального образования, населенного пункта, уникальные учетные номера кадастровых кварталов, а также иные сведения, позволяющие определить местоположение территории, на которой выполняются комплексные кадастровые работы

					Всего листов: 313	Лист 197
N п/п	Обозначение части (характерной точки) границы		Результат согласования (согласовано/ спорное)	Кадастровые номера или обозначения смежных земельных участков	Сведения о лице, представившем возражения	Реквизиты вступившего в законную силу судебного акта
	от т.	до т.				
1	2	3	4	5	6	7
2655	н1658У	н1657У	Согласовано	:3У721		
			Согласовано	:3У722		
2656	н1659У	н1657У	Согласовано	:3У722		
			Согласовано	39:15:133303:5		
2657	н1658У	н1660У	Согласовано	:3У722		
			Согласовано	39:15:133303:5		
2658	н1660У	н1659У	Согласовано	:3У722		
			Согласовано	:3У723		
2659	н1660У	н1661У	Согласовано	:3У723		
			Согласовано	39:15:133303:5		
2660	н1662У	н1663У	Согласовано	:3У723		
			Согласовано	39:15:133303:5		
2661	н1663У	н1659У	Согласовано	:3У723		
			Согласовано	39:15:133303:5		
2662	н1661У	н1662У	Согласовано	:3У723		
2663	н1664У	н1665У	Согласовано	:3У724		
			Согласовано	39:15:133303:5		
2664	н1666У	н1667У	Согласовано	:3У724		
			Согласовано	39:15:133303:5		
2665	н1667У	н1668У	Согласовано	:3У724		
			Согласовано	:3У725		
2666	н1668У	н1664У	Согласовано	:3У724		
			Согласовано	39:15:133303:5		
2667	н1665У	н1666У	Согласовано	:3У724		
2668	н1667У	н1669У	Согласовано	:3У725		
			Согласовано	39:15:133303:5		

**АКТ
СОГЛАСОВАНИЯ МЕСТОПОЛОЖЕНИЯ ГРАНИЦ ЗЕМЕЛЬНЫХ УЧАСТКОВ
ПРИ ВЫПОЛНЕНИИ КОМПЛЕКСНЫХ КАДАСТРОВЫХ РАБОТ**

наименование субъекта Российской Федерации, муниципального образования, населенного пункта, уникальные учетные номера кадастровых кварталов, а также иные сведения, позволяющие определить местоположение территории, на которой выполняются комплексные кадастровые работы

N п/п	Обозначение части (характерной точки) границы		Результат согласования (согласовано/ спорное)	Кадастровые номера или обозначения смежных земельных участков	Сведения о лице, представившем возражения	Реквизиты вступившего в законную силу судебного акта
	от т.	до т.				
1	2	3	4	5	6	7
2669	н1669У	н1670У	Согласовано	:3У725		
			Согласовано	:3У726		
2670	н1670У	н1668У	Согласовано	:3У725		
			Согласовано	39:15:133303:5		
2671	н1669У	н1671У	Согласовано	:3У726		
			Согласовано	39:15:133303:5		
2672	н1671У	н1672У	Согласовано	:3У726		
			Согласовано	:3У727		
2673	н1672У	н1670У	Согласовано	:3У726		
			Согласовано	39:15:133303:5		
2674	н1671У	н1673У	Согласовано	:3У727		
			Согласовано	39:15:133303:5		
2675	н1673У	н1674У	Согласовано	:3У727		
			Согласовано	:3У728		
2676	н1674У	н1672У	Согласовано	:3У727		
			Согласовано	39:15:133303:5		
2677	н1673У	н1675У	Согласовано	:3У728		
			Согласовано	39:15:133303:5		
2678	н1675У	н1676У	Согласовано	:3У728		
			Согласовано	:3У729		
2679	н1676У	н1674У	Согласовано	:3У728		
			Согласовано	39:15:133303:5		
2680	н1675У	н1677У	Согласовано	:3У729		
			Согласовано	39:15:133303:5		
2681	н1677У	н1678У	Согласовано	:3У729		
			Согласовано	:3У730		

АКТ
СОГЛАСОВАНИЯ МЕСТОПОЛОЖЕНИЯ ГРАНИЦ ЗЕМЕЛЬНЫХ УЧАСТКОВ
ПРИ ВЫПОЛНЕНИИ КОМПЛЕКСНЫХ КАДАСТРОВЫХ РАБОТ

наименование субъекта Российской Федерации, муниципального образования, населенного пункта, уникальные учетные номера кадастровых кварталов, а также иные сведения, позволяющие определить местоположение территории, на которой выполняются комплексные кадастровые работы

N п/п	Обозначение части (характерной точки) границы		Результат согласования (согласовано/ спорное)	Кадастровые номера или обозначения смежных земельных участков	Сведения о лице, представившем возражения	Реквизиты вступившего в законную силу судебного акта
	от т.	до т.				
1	2	3	4	5	6	7
2682	н1678У	н1676У	Согласовано	:ЗУ729		
			Согласовано	39:15:133303:5		
2683	н1677У	н1679У	Согласовано	:ЗУ730		
			Согласовано	39:15:133303:5		
2684	н1679У	н1680У	Согласовано	:ЗУ730		
			Согласовано	:ЗУ731		
2685	н1680У	н1678У	Согласовано	:ЗУ730		
			Согласовано	39:15:133303:5		
2686	н1679У	н1681У	Согласовано	:ЗУ731		
			Согласовано	39:15:133303:5		
2687	н1681У	н1682У	Согласовано	:ЗУ731		
			Согласовано	:ЗУ732		
2688	н1682У	н1680У	Согласовано	:ЗУ731		
			Согласовано	39:15:133303:5		
2689	н1681У	н1683У	Согласовано	:ЗУ732		
			Согласовано	39:15:133303:5		
2690	н1683У	н1684У	Согласовано	:ЗУ732		
			Согласовано	:ЗУ733		
2691	н1684У	н1682У	Согласовано	:ЗУ732		
			Согласовано	39:15:133303:5		
2692	н1683У	н1685У	Согласовано	:ЗУ733		
			Согласовано	39:15:133303:5		
2693	н1685У	н1686У	Согласовано	:ЗУ733		
			Согласовано	:ЗУ734		
2694	н1686У	н1687У	Согласовано	:ЗУ733		
			Согласовано	:ЗУ734		

АКТ
СОГЛАСОВАНИЯ МЕСТОПОЛОЖЕНИЯ ГРАНИЦ ЗЕМЕЛЬНЫХ УЧАСТКОВ
ПРИ ВЫПОЛНЕНИИ КОМПЛЕКСНЫХ КАДАСТРОВЫХ РАБОТ

наименование субъекта Российской Федерации, муниципального образования, населенного пункта, уникальные учетные номера кадастровых кварталов, а также иные сведения, позволяющие определить местоположение территории, на которой выполняются комплексные кадастровые работы

N п/п	Обозначение части (характерной точки) границы		Результат согласования (согласовано/ спорное)	Кадастровые номера или обозначения смежных земельных участков	Сведения о лице, представившем возражения	Реквизиты вступившего в законную силу судебного акта
	от т.	до т.				
1	2	3	4	5	6	7
2695	н1687У	н1684У	Согласовано	:ЗУ733		
			Согласовано	39:15:133303:5		
2696	н1685У	н1688У	Согласовано	:ЗУ734		
			Согласовано	39:15:133303:5		
2697	н1688У	н1689У	Согласовано	:ЗУ734		
			Согласовано	:ЗУ735		
2698	н1689У	н1690У	Согласовано	:ЗУ734		
			Согласовано	:ЗУ735		
2699	н1690У	н1687У	Согласовано	:ЗУ734		
			Согласовано	39:15:133303:5		
2700	н1688У	н1691У	Согласовано	:ЗУ735		
			Согласовано	39:15:133303:5		
2701	н1692У	н1690У	Согласовано	:ЗУ735		
			Согласовано	39:15:133303:5		
2702	н1691У	н1692У	Согласовано	:ЗУ735		
2703	н1694У	н1695У	Согласовано	:ЗУ736		
			Согласовано	39:15:133303:5		
2704	н1695У	н1696У	Согласовано	:ЗУ736		
			Согласовано	:ЗУ737		
2705	н1696У	н1693У	Согласовано	:ЗУ736		
			Согласовано	39:15:133303:5		
2706	н1693У	н1694У	Согласовано	:ЗУ736		
2707	н1695У	н1697У	Согласовано	:ЗУ737		
			Согласовано	39:15:133303:5		
2708	н1697У	н1698У	Согласовано	:ЗУ737		
			Согласовано	:ЗУ738		

АКТ
СОГЛАСОВАНИЯ МЕСТОПОЛОЖЕНИЯ ГРАНИЦ ЗЕМЕЛЬНЫХ УЧАСТКОВ
ПРИ ВЫПОЛНЕНИИ КОМПЛЕКСНЫХ КАДАСТРОВЫХ РАБОТ

наименование субъекта Российской Федерации, муниципального образования, населенного пункта, уникальные учетные номера кадастровых кварталов, а также иные сведения, позволяющие определить местоположение территории, на которой выполняются комплексные кадастровые работы

					Всего листов: 313	Лист 201
N п/п	Обозначение части (характерной точки) границы		Результат согласования (согласовано/ спорное)	Кадастровые номера или обозначения смежных земельных участков	Сведения о лице, представившем возражения	Реквизиты вступившего в законную силу судебного акта
	от т.	до т.				
1	2	3	4	5	6	7
2709	н1698У	н1696У	Согласовано	:ЗУ737		
			Согласовано	39:15:133303:5		
2710	н1697У	н1110У	Согласовано	:ЗУ738		
			Согласовано	39:15:133303:5		
2711	н1110У	н1109У	Согласовано	:ЗУ738		
			Согласовано	:ЗУ739		
2712	н1109У	н1698У	Согласовано	:ЗУ738		
			Согласовано	39:15:133303:5		
2713	н1110У	н1111У	Согласовано	:ЗУ739		
			Согласовано	39:15:133303:5		
2714	н1111У	н1112У	Согласовано	:ЗУ739		
			Согласовано	:ЗУ740		
2715	н1112У	н1109У	Согласовано	:ЗУ739		
			Согласовано	39:15:133303:5		
2716	н1111У	н1699У	Согласовано	:ЗУ740		
			Согласовано	39:15:133303:5		
2717	н1699У	н1700У	Согласовано	:ЗУ740		
			Согласовано	:ЗУ741		
2718	н1700У	н1112У	Согласовано	:ЗУ740		
			Согласовано	39:15:133303:5		
2719	н1699У	н1701У	Согласовано	:ЗУ741		
			Согласовано	39:15:133303:5		
2720	н1701У	н1702У	Согласовано	:ЗУ741		
			Согласовано	:ЗУ742		
2721	н1702У	н1700У	Согласовано	:ЗУ741		
			Согласовано	39:15:133303:5		

**АКТ
СОГЛАСОВАНИЯ МЕСТОПОЛОЖЕНИЯ ГРАНИЦ ЗЕМЕЛЬНЫХ УЧАСТКОВ
ПРИ ВЫПОЛНЕНИИ КОМПЛЕКСНЫХ КАДАСТРОВЫХ РАБОТ**

наименование субъекта Российской Федерации, муниципального образования, населенного пункта, уникальные учетные номера кадастровых кварталов, а также иные сведения, позволяющие определить местоположение территории, на которой выполняются комплексные кадастровые работы

N п/п	Обозначение части (характерной точки) границы		Результат согласования (согласовано/ спорное)	Кадастровые номера или обозначения смежных земельных участков	Сведения о лице, представившем возражения	Реквизиты вступившего в законную силу судебного акта
	от т.	до т.				
1	2	3	4	5	6	7
2722	н1701У	н1703У	Согласовано	:ЗУ742		
			Согласовано	39:15:133303:5		
2723	н1703У	н1704У	Согласовано	:ЗУ742		
			Согласовано	:ЗУ743		
2724	н1704У	н1702У	Согласовано	:ЗУ742		
			Согласовано	39:15:133303:5		
2725	н1703У	н1705У	Согласовано	:ЗУ743		
			Согласовано	39:15:133303:5		
2726	н1705У	н1706У	Согласовано	:ЗУ743		
			Согласовано	:ЗУ744		
2727	н1706У	н1704У	Согласовано	:ЗУ743		
			Согласовано	39:15:133303:5		
2728	н1705У	н1707У	Согласовано	:ЗУ744		
			Согласовано	39:15:133303:5		
2729	н1707У	н1708У	Согласовано	:ЗУ744		
			Согласовано	39:15:133303:5		
2730	н1708У	н1706У	Согласовано	:ЗУ744		
			Согласовано	39:15:133303:5		
2731	н1709У	н1710У	Согласовано	:ЗУ745		
			Согласовано	39:15:133303:5		
2732	н1710У	н1711У	Согласовано	:ЗУ745		
			Согласовано	:ЗУ746		
2733	н1711У	—	Согласовано	:ЗУ745		
			Согласовано	:ЗУ747		
2734	н1711У	н1712У	Согласовано	:ЗУ745		
			Согласовано	:ЗУ748		

**АКТ
СОГЛАСОВАНИЯ МЕСТОПОЛОЖЕНИЯ ГРАНИЦ ЗЕМЕЛЬНЫХ УЧАСТКОВ
ПРИ ВЫПОЛНЕНИИ КОМПЛЕКСНЫХ КАДАСТРОВЫХ РАБОТ**

наименование субъекта Российской Федерации, муниципального образования, населенного пункта, уникальные учетные номера кадастровых кварталов, а также иные сведения, позволяющие определить местоположение территории, на которой выполняются комплексные кадастровые работы

N п/п	Обозначение части (характерной точки) границы		Результат согласования (согласовано/ спорное)	Кадастровые номера или обозначения смежных земельных участков	Сведения о лице, представившем возражения	Реквизиты вступившего в законную силу судебного акта
	от т.	до т.				
1	2	3	4	5	6	7
2735	н1712У	н1709У	Согласовано	:ЗУ745		
			Согласовано	39:15:133303:5		
2736	н1710У	н1713У	Согласовано	:ЗУ746		
			Согласовано	39:15:133303:5		
2737	н1713У	н1714У	Согласовано	:ЗУ746		
			Согласовано	39:15:133303:5		
2738	н1714У	н1711У	Согласовано	:ЗУ746		
			Согласовано	:ЗУ747		
2739	н1711У	—	Согласовано	:ЗУ746		
			Согласовано	:ЗУ748		
2740	н1714У	н1715У	Согласовано	:ЗУ747		
			Согласовано	39:15:133303:5		
2741	н1715У	н1716У	Согласовано	:ЗУ747		
			Согласовано	:ЗУ750		
2742	н1716У	н1717У	Согласовано	:ЗУ747		
			Согласовано	:ЗУ749		
2743	н1717У	н1711У	Согласовано	:ЗУ747		
			Согласовано	:ЗУ748		
2744	н1717У	н1718У	Согласовано	:ЗУ748		
			Согласовано	:ЗУ749		
2745	н1718У	н1712У	Согласовано	:ЗУ748		
			Согласовано	39:15:133303:5		
2746	н1716У	н1719У	Согласовано	:ЗУ749		
			Согласовано	:ЗУ750		
2747	н1719У	н1720У	Согласовано	:ЗУ749		
			Согласовано	:ЗУ752		

АКТ
СОГЛАСОВАНИЯ МЕСТОПОЛОЖЕНИЯ ГРАНИЦ ЗЕМЕЛЬНЫХ УЧАСТКОВ
ПРИ ВЫПОЛНЕНИИ КОМПЛЕКСНЫХ КАДАСТРОВЫХ РАБОТ

наименование субъекта Российской Федерации, муниципального образования, населенного пункта, уникальные учетные номера кадастровых кварталов, а также иные сведения, позволяющие определить местоположение территории, на которой выполняются комплексные кадастровые работы

N п/п	Обозначение части (характерной точки) границы		Результат согласования (согласовано/ спорное)	Кадастровые номера или обозначения смежных земельных участков	Сведения о лице, представившем возражения	Реквизиты вступившего в законную силу судебного акта
	от т.	до т.				
1	2	3	4	5	6	7
2748	н1720У	н1718У	Согласовано	:3У749		
			Согласовано	39:15:133303:5		
2749	н1715У	н1721У	Согласовано	:3У750		
			Согласовано	39:15:133303:5		
2750	н1721У	н1722У	Согласовано	:3У750		
			Согласовано	:3У751		
2751	н1722У	н1719У	Согласовано	:3У750		
			Согласовано	:3У752		
2752	н1721У	н1723У	Согласовано	:3У751		
			Согласовано	39:15:133303:5		
2753	н1724У	—	Согласовано	:3У751		
			Согласовано	39:15:133303:5		
2754	н1724У	н1722У	Согласовано	:3У751		
			Согласовано	:3У752		
2755	н1723У	н1724У	Согласовано	:3У751		
2756	н1724У	н1725У	Согласовано	:3У752		
			Согласовано	39:15:133303:5		
2757	н1725У	н1720У	Согласовано	:3У752		
			Согласовано	39:15:133303:5		
2758	н1726У	н1727У	Согласовано	:3У753		
			Согласовано	39:15:133303:5		
2759	н1727У	н1728У	Согласовано	:3У753		
			Согласовано	:3У754		
2760	н1728У	—	Согласовано	:3У753		
			Согласовано	:3У755		

**АКТ
СОГЛАСОВАНИЯ МЕСТОПОЛОЖЕНИЯ ГРАНИЦ ЗЕМЕЛЬНЫХ УЧАСТКОВ
ПРИ ВЫПОЛНЕНИИ КОМПЛЕКСНЫХ КАДАСТРОВЫХ РАБОТ**

наименование субъекта Российской Федерации, муниципального образования, населенного пункта, уникальные учетные номера кадастровых кварталов, а также иные сведения, позволяющие определить местоположение территории, на которой выполняются комплексные кадастровые работы

N п/п	Обозначение части (характерной точки) границы		Результат согласования (согласовано/ спорное)	Кадастровые номера или обозначения смежных земельных участков	Сведения о лице, представившем возражения	Реквизиты вступившего в законную силу судебного акта
	от т.	до т.				
1	2	3	4	5	6	7
2761	н1728У	н1729У	Согласовано	:3У753		
			Согласовано	:3У756		
2762	н1729У	н1726У	Согласовано	:3У753		
			Согласовано	39:15:133303:5		
2763	н1727У	—	Согласовано	:3У754		
			Согласовано	39:15:133303:5		
2764	н1731У	н1732У	Согласовано	:3У754		
			Согласовано	39:15:133303:5		
2765	н1732У	н1728У	Согласовано	:3У754		
			Согласовано	:3У755		
2766	н1728У	—	Согласовано	:3У754		
			Согласовано	:3У756		
2767	н1727У	н1730У	Согласовано	:3У754		
2768	н1730У	н1731У	Согласовано	:3У754		
2769	н1732У	н1733У	Согласовано	:3У755		
			Согласовано	39:15:133303:5		
2770	н1734У	н1735У	Согласовано	:3У755		
			Согласовано	:3У757		
2771	н1735У	н1728У	Согласовано	:3У755		
			Согласовано	:3У756		
2772	н1733У	н1734У	Согласовано	:3У755		
2773	н1735У	н1736У	Согласовано	:3У756		
			Согласовано	:3У757		
2774	н1736У	н1729У	Согласовано	:3У756		
			Согласовано	39:15:133303:5		

**АКТ
СОГЛАСОВАНИЯ МЕСТОПОЛОЖЕНИЯ ГРАНИЦ ЗЕМЕЛЬНЫХ УЧАСТКОВ
ПРИ ВЫПОЛНЕНИИ КОМПЛЕКСНЫХ КАДАСТРОВЫХ РАБОТ**

наименование субъекта Российской Федерации, муниципального образования, населенного пункта, уникальные учетные номера кадастровых кварталов, а также иные сведения, позволяющие определить местоположение территории, на которой выполняются комплексные кадастровые работы

N п/п	Обозначение части (характерной точки) границы		Результат согласования (согласовано/ спорное)	Кадастровые номера или обозначения смежных земельных участков	Сведения о лице, представившем возражения	Реквизиты вступившего в законную силу судебного акта
	от т.	до т.				
1	2	3	4	5	6	7
2775	н1737У	н1738У	Согласовано	:3У757		
			Согласовано	:3У759		
2776	н1738У	н1739У	Согласовано	:3У757		
			Согласовано	:3У758		
2777	н1739У	н1736У	Согласовано	:3У757		
			Согласовано	39:15:133303:5		
2778	н1734У	н1737У	Согласовано	:3У757		
2779	н1738У	н1740У	Согласовано	:3У758		
			Согласовано	:3У759		
2780	н1740У	—	Согласовано	:3У758		
			Согласовано	:3У760		
2781	н1740У	н1741У	Согласовано	:3У758		
			Согласовано	:3У761		
2782	н1741У	н1739У	Согласовано	:3У758		
			Согласовано	39:15:133303:5		
2783	н1742У	н1743У	Согласовано	:3У759		
			Согласовано	39:15:133303:5		
2784	н1743У	н1740У	Согласовано	:3У759		
			Согласовано	:3У760		
2785	н1740У	—	Согласовано	:3У759		
			Согласовано	:3У761		
2786	н1737У	н1742У	Согласовано	:3У759		
2787	н1743У	н1744У	Согласовано	:3У760		
			Согласовано	39:15:133303:5		
2788	н1744У	н1745У	Согласовано	:3У760		
			Согласовано	:3У762		

**АКТ
СОГЛАСОВАНИЯ МЕСТОПОЛОЖЕНИЯ ГРАНИЦ ЗЕМЕЛЬНЫХ УЧАСТКОВ
ПРИ ВЫПОЛНЕНИИ КОМПЛЕКСНЫХ КАДАСТРОВЫХ РАБОТ**

наименование субъекта Российской Федерации, муниципального образования, населенного пункта, уникальные учетные номера кадастровых кварталов, а также иные сведения, позволяющие определить местоположение территории, на которой выполняются комплексные кадастровые работы

N п/п	Обозначение части (характерной точки) границы		Результат согласования (согласовано/ спорное)	Кадастровые номера или обозначения смежных земельных участков	Сведения о лице, представившем возражения	Реквизиты вступившего в законную силу судебного акта
	от т.	до т.				
1	2	3	4	5	6	7
2789	н1745У	н1740У	Согласовано	:ЗУ760		
			Согласовано	:ЗУ761		
2790	н1745У	н1746У	Согласовано	:ЗУ761		
			Согласовано	:ЗУ762		
2791	н1746У	н1747У	Согласовано	:ЗУ761		
			Согласовано	:ЗУ763		
2792	н1747У	н1741У	Согласовано	:ЗУ761		
			Согласовано	39:15:133303:5		
2793	н1744У	н1748У	Согласовано	:ЗУ762		
			Согласовано	39:15:133303:5		
2794	н1748У	н1749У	Согласовано	:ЗУ762		
			Согласовано	:ЗУ765		
2795	н1749У	н1750У	Согласовано	:ЗУ762		
			Согласовано	:ЗУ764		
2796	н1750У	н1746У	Согласовано	:ЗУ762		
			Согласовано	:ЗУ763		
2797	н1750У	н1751У	Согласовано	:ЗУ763		
			Согласовано	:ЗУ764		
2798	н1751У	н1747У	Согласовано	:ЗУ763		
			Согласовано	39:15:133303:5		
2799	н1749У	н1752У	Согласовано	:ЗУ764		
			Согласовано	:ЗУ765		
2800	н1752У	н1753У	Согласовано	:ЗУ764		
			Согласовано	:ЗУ805		
2801	н1753У	н1751У	Согласовано	:ЗУ764		
			Согласовано	39:15:133303:5		

АКТ
СОГЛАСОВАНИЯ МЕСТОПОЛОЖЕНИЯ ГРАНИЦ ЗЕМЕЛЬНЫХ УЧАСТКОВ
ПРИ ВЫПОЛНЕНИИ КОМПЛЕКСНЫХ КАДАСТРОВЫХ РАБОТ

наименование субъекта Российской Федерации, муниципального образования, населенного пункта, уникальные учетные номера кадастровых кварталов, а также иные сведения, позволяющие определить местоположение территории, на которой выполняются комплексные кадастровые работы

N п/п	Обозначение части (характерной точки) границы		Результат согласования (согласовано/ спорное)	Кадастровые номера или обозначения смежных земельных участков	Сведения о лице, представившем возражения	Реквизиты вступившего в законную силу судебного акта
	от т.	до т.				
1	2	3	4	5	6	7
2802	н1748У	н1754У	Согласовано	:3У765		
			Согласовано	39:15:133303:5		
2803	н1754У	н1755У	Согласовано	:3У765		
			Согласовано	:3У806		
2804	н1755У	н1752У	Согласовано	:3У765		
			Согласовано	:3У805		
2805	н1756У	н1757У	Согласовано	:3У766		
			Согласовано	:3У805		
2806	н1757У	н1758У	Согласовано	:3У766		
			Согласовано	:3У806		
2807	н1758У	н1759У	Согласовано	:3У766		
			Согласовано	:3У768		
2808	н1759У	н1760У	Согласовано	:3У766		
			Согласовано	39:15:133303:1075		
2809	н1760У	н1761У	Согласовано	:3У766		
			Согласовано	:3У767		
2810	н1761У	н1762У	Согласовано	:3У766		
			Согласовано	:3У767		
2811	н1762У	н1756У	Согласовано	:3У766		
			Согласовано	39:15:133303:5		
2812	н1760У	н1763У	Согласовано	:3У767		
			Согласовано	39:15:133303:1075		
2813	н1763У	н1764У	Согласовано	:3У767		
			Согласовано	:3У769		
2814	н1764У	н1765У	Согласовано	:3У767		
			Согласовано	:3У769		

**АКТ
СОГЛАСОВАНИЯ МЕСТОПОЛОЖЕНИЯ ГРАНИЦ ЗЕМЕЛЬНЫХ УЧАСТКОВ
ПРИ ВЫПОЛНЕНИИ КОМПЛЕКСНЫХ КАДАСТРОВЫХ РАБОТ**

наименование субъекта Российской Федерации, муниципального образования, населенного пункта, уникальные учетные номера кадастровых кварталов, а также иные сведения, позволяющие определить местоположение территории, на которой выполняются комплексные кадастровые работы

N п/п	Обозначение части (характерной точки) границы		Результат согласования (согласовано/ спорное)	Кадастровые номера или обозначения смежных земельных участков	Сведения о лице, представившем возражения	Реквизиты вступившего в законную силу судебного акта
	от т.	до т.				
1	2	3	4	5	6	7
2815	н1765У	н1766У	Согласовано	:ЗУ767		
			Согласовано	:ЗУ770		
2816	н1766У	н1762У	Согласовано	:ЗУ767		
			Согласовано	39:15:133303:5		
2817	н1758У	н1767У	Согласовано	:ЗУ768		
			Согласовано	:ЗУ806		
2818	н1767У	н1768У	Согласовано	:ЗУ768		
			Согласовано	39:15:133303:5		
2819	н1768У	н1759У	Согласовано	:ЗУ768		
			Согласовано	39:15:133303:1075		
2820	н1763У	н1769У	Согласовано	:ЗУ769		
			Согласовано	39:15:133303:1075		
2821	н1769У	н1770У	Согласовано	:ЗУ769		
			Согласовано	39:15:133303:5		
2822	н1770У	н1771У	Согласовано	:ЗУ769		
			Согласовано	:ЗУ772		
2823	н1771У	н1772У	Согласовано	:ЗУ769		
			Согласовано	:ЗУ771		
2824	н1772У	н1765У	Согласовано	:ЗУ769		
			Согласовано	:ЗУ770		
2825	н1772У	н1773У	Согласовано	:ЗУ770		
			Согласовано	:ЗУ771		
2826	н1773У	н1766У	Согласовано	:ЗУ770		
			Согласовано	39:15:133303:5		
2827	н1771У	н1774У	Согласовано	:ЗУ771		
			Согласовано	:ЗУ772		

**АКТ
СОГЛАСОВАНИЯ МЕСТОПОЛОЖЕНИЯ ГРАНИЦ ЗЕМЕЛЬНЫХ УЧАСТКОВ
ПРИ ВЫПОЛНЕНИИ КОМПЛЕКСНЫХ КАДАСТРОВЫХ РАБОТ**

наименование субъекта Российской Федерации, муниципального образования, населенного пункта, уникальные учетные номера кадастровых кварталов, а также иные сведения, позволяющие определить местоположение территории, на которой выполняются комплексные кадастровые работы

N п/п	Обозначение части (характерной точки) границы		Результат согласования (согласовано/ спорное)	Кадастровые номера или обозначения смежных земельных участков	Сведения о лице, представившем возражения	Реквизиты вступившего в законную силу судебного акта
	от т.	до т.				
1	2	3	4	5	6	7
2828	н1774У	—	Согласовано	:3У771		
			Согласовано	:3У773		
2829	н1774У	н1775У	Согласовано	:3У771		
			Согласовано	39:15:133303:1212		
2830	н1775У	н1773У	Согласовано	:3У771		
			Согласовано	39:15:133303:5		
2831	н1770У	н1776У	Согласовано	:3У772		
			Согласовано	39:15:133303:5		
2832	н1776У	н1774У	Согласовано	:3У772		
			Согласовано	:3У773		
2833	н1774У	—	Согласовано	:3У772		
			Согласовано	39:15:133303:1212		
2834	н1776У	н1777У	Согласовано	:3У773		
			Согласовано	39:15:133303:5		
2835	н1777У	н1778У	Согласовано	:3У773		
			Согласовано	:3У775		
2836	н1778У	н1774У	Согласовано	:3У773		
			Согласовано	39:15:133303:1212		
2837	н1779У	н1780У	Согласовано	:3У774		
			Согласовано	39:15:133303:1212		
2838	н1780У	н1781У	Согласовано	:3У774		
			Согласовано	39:15:133303:1212		
2839	н1781У	н1782У	Согласовано	:3У774		
			Согласовано	:3У775		
2840	н1782У	н1783У	Согласовано	:3У774		
			Согласовано	:3У776		

**АКТ
СОГЛАСОВАНИЯ МЕСТОПОЛОЖЕНИЯ ГРАНИЦ ЗЕМЕЛЬНЫХ УЧАСТКОВ
ПРИ ВЫПОЛНЕНИИ КОМПЛЕКСНЫХ КАДАСТРОВЫХ РАБОТ**

наименование субъекта Российской Федерации, муниципального образования, населенного пункта, уникальные учетные номера кадастровых кварталов, а также иные сведения, позволяющие определить местоположение территории, на которой выполняются комплексные кадастровые работы

N п/п	Обозначение части (характерной точки) границы		Результат согласования (согласовано/ спорное)	Кадастровые номера или обозначения смежных земельных участков	Сведения о лице, представившем возражения	Реквизиты вступившего в законную силу судебного акта
	от т.	до т.				
1	2	3	4	5	6	7
2841	н1783У	н1784У	Согласовано	:3У774		
			Согласовано	:3У777		
2842	н1784У	н1779У	Согласовано	:3У774		
			Согласовано	39:15:133303:5		
2843	н1777У	н1785У	Согласовано	:3У775		
			Согласовано	39:15:133303:5		
2844	н1785У	н1782У	Согласовано	:3У775		
			Согласовано	:3У776		
2845	н1781У	н1778У	Согласовано	:3У775		
			Согласовано	39:15:133303:1212		
2846	н1785У	н1786У	Согласовано	:3У776		
			Согласовано	39:15:133303:5		
2847	н1786У	н1787У	Согласовано	:3У776		
			Согласовано	:3У778		
2848	н1787У	н1783У	Согласовано	:3У776		
			Согласовано	:3У777		
2849	н1787У	н1788У	Согласовано	:3У777		
			Согласовано	:3У778		
2850	н1788У	н1789У	Согласовано	:3У777		
			Согласовано	39:15:133303:1076		
2851	н1789У	н1784У	Согласовано	:3У777		
			Согласовано	39:15:133303:5		
2852	н1786У	н1790У	Согласовано	:3У778		
			Согласовано	39:15:133303:5		
2853	н1790У	н1791У	Согласовано	:3У778		
			Согласовано	:3У780		

АКТ
СОГЛАСОВАНИЯ МЕСТОПОЛОЖЕНИЯ ГРАНИЦ ЗЕМЕЛЬНЫХ УЧАСТКОВ
ПРИ ВЫПОЛНЕНИИ КОМПЛЕКСНЫХ КАДАСТРОВЫХ РАБОТ

наименование субъекта Российской Федерации, муниципального образования, населенного пункта, уникальные учетные номера кадастровых кварталов, а также иные сведения, позволяющие определить местоположение территории, на которой выполняются комплексные кадастровые работы

N п/п	Обозначение части (характерной точки) границы		Результат согласования (согласовано/ спорное)	Кадастровые номера или обозначения смежных земельных участков	Сведения о лице, представившем возражения	Реквизиты вступившего в законную силу судебного акта
	от т.	до т.				
1	2	3	4	5	6	7
2854	н1791У	н1788У	Согласовано	:3У778		
			Согласовано	39:15:133303:1076		
2855	н1792У	н1793У	Согласовано	:3У779		
			Согласовано	39:15:133303:1076		
2856	н1793У	н1794У	Согласовано	:3У779		
			Согласовано	:3У780		
2857	н1794У	н1795У	Согласовано	:3У779		
			Согласовано	:3У781		
2858	н1795У	н1796У	Согласовано	:3У779		
			Согласовано	:3У782		
2859	н1796У	н1792У	Согласовано	:3У779		
			Согласовано	39:15:133303:5		
2860	н1790У	н1797У	Согласовано	:3У780		
			Согласовано	39:15:133303:5		
2861	н1797У	н1794У	Согласовано	:3У780		
			Согласовано	:3У781		
2862	н1793У	н1791У	Согласовано	:3У780		
			Согласовано	39:15:133303:1076		
2863	н1797У	н1798У	Согласовано	:3У781		
			Согласовано	39:15:133303:5		
2864	н1798У	н1799У	Согласовано	:3У781		
			Согласовано	:3У784		
2865	н1799У	н1795У	Согласовано	:3У781		
			Согласовано	:3У782		
2866	н1799У	н1800У	Согласовано	:3У782		
			Согласовано	:3У784		

АКТ
СОГЛАСОВАНИЯ МЕСТОПОЛОЖЕНИЯ ГРАНИЦ ЗЕМЕЛЬНЫХ УЧАСТКОВ
ПРИ ВЫПОЛНЕНИИ КОМПЛЕКСНЫХ КАДАСТРОВЫХ РАБОТ

наименование субъекта Российской Федерации, муниципального образования, населенного пункта, уникальные учетные номера кадастровых кварталов, а также иные сведения, позволяющие определить местоположение территории, на которой выполняются комплексные кадастровые работы

					Всего листов: 313	Лист 213
N п/п	Обозначение части (характерной точки) границы		Результат согласования (согласовано/ спорное)	Кадастровые номера или обозначения смежных земельных участков	Сведения о лице, представившем возражения	Реквизиты вступившего в законную силу судебного акта
	от т.	до т.				
1	2	3	4	5	6	7
2867	н1800У	н1801У	Согласовано	:ЗУ782		
			Согласовано	:ЗУ783		
2868	н1801У	н1796У	Согласовано	:ЗУ782		
			Согласовано	39:15:133303:5		
2869	н1800У	н1802У	Согласовано	:ЗУ783		
			Согласовано	:ЗУ784		
2870	н1802У	н1803У	Согласовано	:ЗУ783		
			Согласовано	:ЗУ785		
2871	н1803У	н1804У	Согласовано	:ЗУ783		
			Согласовано	:ЗУ786		
2872	н1804У	н1801У	Согласовано	:ЗУ783		
			Согласовано	39:15:133303:5		
2873	н1798У	н1805У	Согласовано	:ЗУ784		
			Согласовано	39:15:133303:5		
2874	н1805У	н1802У	Согласовано	:ЗУ784		
			Согласовано	:ЗУ785		
2875	н1805У	н1806У	Согласовано	:ЗУ785		
			Согласовано	39:15:133303:5		
2876	н1806У	н1807У	Согласовано	:ЗУ785		
			Согласовано	39:15:133303:5		
2877	н1807У	н1808У	Согласовано	:ЗУ785		
			Согласовано	:ЗУ787		
2878	н1808У	н1803У	Согласовано	:ЗУ785		
			Согласовано	:ЗУ786		
2879	н1808У	н1809У	Согласовано	:ЗУ786		
			Согласовано	:ЗУ787		

АКТ
СОГЛАСОВАНИЯ МЕСТОПОЛОЖЕНИЯ ГРАНИЦ ЗЕМЕЛЬНЫХ УЧАСТКОВ
ПРИ ВЫПОЛНЕНИИ КОМПЛЕКСНЫХ КАДАСТРОВЫХ РАБОТ

наименование субъекта Российской Федерации, муниципального образования, населенного пункта, уникальные учетные номера кадастровых кварталов, а также иные сведения, позволяющие определить местоположение территории, на которой выполняются комплексные кадастровые работы

					Всего листов: 313	Лист 214
N п/п	Обозначение части (характерной точки) границы		Результат согласования (согласовано/ спорное)	Кадастровые номера или обозначения смежных земельных участков	Сведения о лице, представившем возражения	Реквизиты вступившего в законную силу судебного акта
	от т.	до т.				
1	2	3	4	5	6	7
2880	н1809У	н1804У	Согласовано	:ЗУ786		
			Согласовано	39:15:133303:5		
2881	н1807У	н1810У	Согласовано	:ЗУ787		
			Согласовано	39:15:133303:5		
2882	н1810У	н1811У	Согласовано	:ЗУ787		
			Согласовано	:ЗУ789		
2883	н1811У	н1812У	Согласовано	:ЗУ787		
			Согласовано	:ЗУ788		
2884	н1812У	н1809У	Согласовано	:ЗУ787		
			Согласовано	39:15:133303:5		
2885	н1811У	н1813У	Согласовано	:ЗУ788		
			Согласовано	:ЗУ789		
2886	н1813У	—	Согласовано	:ЗУ788		
			Согласовано	:ЗУ790		
2887	н1813У	н1814У	Согласовано	:ЗУ788		
			Согласовано	:ЗУ791		
2888	н1814У	н1812У	Согласовано	:ЗУ788		
			Согласовано	39:15:133303:5		
2889	н1810У	н1815У	Согласовано	:ЗУ789		
			Согласовано	39:15:133303:5		
2890	н1815У	н1816У	Согласовано	:ЗУ789		
			Согласовано	39:15:133303:5		
2891	н1816У	н1813У	Согласовано	:ЗУ789		
			Согласовано	:ЗУ790		
2892	н1813У	—	Согласовано	:ЗУ789		
			Согласовано	:ЗУ791		

**АКТ
СОГЛАСОВАНИЯ МЕСТОПОЛОЖЕНИЯ ГРАНИЦ ЗЕМЕЛЬНЫХ УЧАСТКОВ
ПРИ ВЫПОЛНЕНИИ КОМПЛЕКСНЫХ КАДАСТРОВЫХ РАБОТ**

наименование субъекта Российской Федерации, муниципального образования, населенного пункта, уникальные учетные номера кадастровых кварталов, а также иные сведения, позволяющие определить местоположение территории, на которой выполняются комплексные кадастровые работы

					Всего листов: 313	Лист 215
N п/п	Обозначение части (характерной точки) границы		Результат согласования (согласовано/ спорное)	Кадастровые номера или обозначения смежных земельных участков	Сведения о лице, представившем возражения	Реквизиты вступившего в законную силу судебного акта
	от т.	до т.				
1	2	3	4	5	6	7
2893	н1816У	н1817У	Согласовано	:ЗУ790		
			Согласовано	39:15:133303:5		
2894	н1817У	н1818У	Согласовано	:ЗУ790		
			Согласовано	:ЗУ792		
2895	н1818У	н1813У	Согласовано	:ЗУ790		
			Согласовано	:ЗУ791		
2896	н1818У	—	Согласовано	:ЗУ790		
			Согласовано	:ЗУ795		
2897	н1818У	—	Согласовано	:ЗУ791		
			Согласовано	:ЗУ792		
2898	н1818У	н1819У	Согласовано	:ЗУ791		
			Согласовано	:ЗУ795		
2899	н1819У	н1814У	Согласовано	:ЗУ791		
			Согласовано	39:15:133303:5		
2900	н1817У	н1820У	Согласовано	:ЗУ792		
			Согласовано	39:15:133303:5		
2901	н1820У	н1821У	Согласовано	:ЗУ792		
			Согласовано	:ЗУ793		
2902	н1821У	н1818У	Согласовано	:ЗУ792		
			Согласовано	:ЗУ795		
2903	н1821У	—	Согласовано	:ЗУ792		
			Согласовано	:ЗУ796		
2904	н1821У	—	Согласовано	:ЗУ793		
			Согласовано	:ЗУ795		
2905	н1820У	н1822У	Согласовано	:ЗУ793		
			Согласовано	39:15:133303:5		

АКТ
СОГЛАСОВАНИЯ МЕСТОПОЛОЖЕНИЯ ГРАНИЦ ЗЕМЕЛЬНЫХ УЧАСТКОВ
ПРИ ВЫПОЛНЕНИИ КОМПЛЕКСНЫХ КАДАСТРОВЫХ РАБОТ

наименование субъекта Российской Федерации, муниципального образования, населенного пункта, уникальные учетные номера кадастровых кварталов, а также иные сведения, позволяющие определить местоположение территории, на которой выполняются комплексные кадастровые работы

					Всего листов: 313	Лист 216
N п/п	Обозначение части (характерной точки) границы		Результат согласования (согласовано/ спорное)	Кадастровые номера или обозначения смежных земельных участков	Сведения о лице, представившем возражения	Реквизиты вступившего в законную силу судебного акта
	от т.	до т.				
1	2	3	4	5	6	7
2906	н1822У	н1823У	Согласовано	:ЗУ793		
			Согласовано	39:15:133303:1013		
2907	н1823У	н1821У	Согласовано	:ЗУ793		
			Согласовано	:ЗУ796		
2908	н1823У	—	Согласовано	:ЗУ793		
			Согласовано	:ЗУ797		
2909	н1824У	—	Согласовано	:ЗУ794		
			Согласовано	:ЗУ797		
2910	н1824У	н1825У	Согласовано	:ЗУ794		
			Согласовано	39:15:133303:1013		
2911	н1825У	н1826У	Согласовано	:ЗУ794		
			Согласовано	39:15:133303:1013		
2912	н1826У	н1827У	Согласовано	:ЗУ794		
			Согласовано	39:15:133303:5		
2913	н1827У	н1828У	Согласовано	:ЗУ794		
			Согласовано	:ЗУ802		
2914	н1828У	н1829У	Согласовано	:ЗУ794		
			Согласовано	:ЗУ799		
2915	н1829У	н1824У	Согласовано	:ЗУ794		
			Согласовано	:ЗУ798		
2916	н1821У	н1830У	Согласовано	:ЗУ795		
			Согласовано	:ЗУ796		
2917	н1830У	н1819У	Согласовано	:ЗУ795		
			Согласовано	39:15:133303:5		
2918	н1823У	н1831У	Согласовано	:ЗУ796		
			Согласовано	:ЗУ797		

АКТ
СОГЛАСОВАНИЯ МЕСТОПОЛОЖЕНИЯ ГРАНИЦ ЗЕМЕЛЬНЫХ УЧАСТКОВ
ПРИ ВЫПОЛНЕНИИ КОМПЛЕКСНЫХ КАДАСТРОВЫХ РАБОТ

наименование субъекта Российской Федерации, муниципального образования, населенного пункта, уникальные учетные номера кадастровых кварталов, а также иные сведения, позволяющие определить местоположение территории, на которой выполняются комплексные кадастровые работы

					Всего листов: 313	Лист 217
N п/п	Обозначение части (характерной точки) границы		Результат согласования (согласовано/ спорное)	Кадастровые номера или обозначения смежных земельных участков	Сведения о лице, представившем возражения	Реквизиты вступившего в законную силу судебного акта
	от т.	до т.				
1	2	3	4	5	6	7
2919	н1823У	—	Согласовано	:ЗУ796		
			Согласовано	39:15:133303:1013		
2920	н1831У	н1830У	Согласовано	:ЗУ796		
			Согласовано	39:15:133303:5		
2921	н1823У	н1824У	Согласовано	:ЗУ797		
			Согласовано	39:15:133303:1013		
2922	н1824У	н1832У	Согласовано	:ЗУ797		
			Согласовано	:ЗУ798		
2923	н1832У	н1831У	Согласовано	:ЗУ797		
			Согласовано	39:15:133303:5		
2924	н1824У	—	Согласовано	:ЗУ798		
			Согласовано	39:15:133303:1013		
2925	н1829У	н1833У	Согласовано	:ЗУ798		
			Согласовано	:ЗУ799		
2926	н1833У	н1832У	Согласовано	:ЗУ798		
			Согласовано	39:15:133303:5		
2927	н1828У	н1834У	Согласовано	:ЗУ799		
			Согласовано	:ЗУ802		
2928	н1834У	н1835У	Согласовано	:ЗУ799		
			Согласовано	:ЗУ800		
2929	н1835У	н1836У	Согласовано	:ЗУ799		
			Согласовано	:ЗУ800		
2930	н1836У	н1833У	Согласовано	:ЗУ799		
			Согласовано	39:15:133303:5		
2931	н1834У	н1837У	Согласовано	:ЗУ800		
			Согласовано	:ЗУ802		

АКТ
СОГЛАСОВАНИЯ МЕСТОПОЛОЖЕНИЯ ГРАНИЦ ЗЕМЕЛЬНЫХ УЧАСТКОВ
ПРИ ВЫПОЛНЕНИИ КОМПЛЕКСНЫХ КАДАСТРОВЫХ РАБОТ

наименование субъекта Российской Федерации, муниципального образования, населенного пункта, уникальные учетные номера кадастровых кварталов, а также иные сведения, позволяющие определить местоположение территории, на которой выполняются комплексные кадастровые работы

N п/п	Обозначение части (характерной точки) границы		Результат согласования (согласовано/ спорное)	Кадастровые номера или обозначения смежных земельных участков	Сведения о лице, представившем возражения	Реквизиты вступившего в законную силу судебного акта
	от т.	до т.				
1	2	3	4	5	6	7
2932	н1837У	н1838У	Согласовано	:ЗУ800		
			Согласовано	:ЗУ803		
2933	н1838У	н1839У	Согласовано	:ЗУ800		
			Согласовано	:ЗУ801		
2934	н1839У	н1836У	Согласовано	:ЗУ800		
			Согласовано	39:15:133303:5		
2935	н1838У	н1840У	Согласовано	:ЗУ801		
			Согласовано	:ЗУ803		
2936	н1840У	н1841У	Согласовано	:ЗУ801		
			Согласовано	:ЗУ804		
2937	н1841У	н1842У	Согласовано	:ЗУ801		
			Согласовано	39:15:133303:5		
2938	н1842У	н1839У	Согласовано	:ЗУ801		
			Согласовано	39:15:133303:5		
2939	н1827У	н1843У	Согласовано	:ЗУ802		
			Согласовано	39:15:133303:5		
2940	н1843У	н1844У	Согласовано	:ЗУ802		
			Согласовано	:ЗУ803		
2941	н1844У	н1837У	Согласовано	:ЗУ802		
			Согласовано	:ЗУ803		
2942	н1843У	н1845У	Согласовано	:ЗУ803		
			Согласовано	39:15:133303:5		
2943	н1845У	н1840У	Согласовано	:ЗУ803		
			Согласовано	:ЗУ804		
2944	н1845У	н1846У	Согласовано	:ЗУ804		
			Согласовано	39:15:133303:5		

АКТ
СОГЛАСОВАНИЯ МЕСТОПОЛОЖЕНИЯ ГРАНИЦ ЗЕМЕЛЬНЫХ УЧАСТКОВ
ПРИ ВЫПОЛНЕНИИ КОМПЛЕКСНЫХ КАДАСТРОВЫХ РАБОТ

наименование субъекта Российской Федерации, муниципального образования, населенного пункта, уникальные учетные номера кадастровых кварталов, а также иные сведения, позволяющие определить местоположение территории, на которой выполняются комплексные кадастровые работы

N п/п	Обозначение части (характерной точки) границы		Результат согласования (согласовано/ спорное)	Кадастровые номера или обозначения смежных земельных участков	Сведения о лице, представившем возражения	Реквизиты вступившего в законную силу судебного акта
	от т.	до т.				
1	2	3	4	5	6	7
2945	н1846У	н1841У	Согласовано	:ЗУ804		
			Согласовано	39:15:133303:5		
2946	н1755У	н1757У	Согласовано	:ЗУ805		
			Согласовано	:ЗУ806		
2947	н1756У	н1753У	Согласовано	:ЗУ805		
			Согласовано	39:15:133303:5		
2948	н1754У	н1767У	Согласовано	:ЗУ806		
			Согласовано	39:15:133303:5		
2949	н1847У	н1848У	Согласовано	:ЗУ807		
			Согласовано	39:15:133303:5		
2950	н1848У	н1849У	Согласовано	:ЗУ807		
			Согласовано	:ЗУ808		
2951	н1849У	н1850У	Согласовано	:ЗУ807		
			Согласовано	:ЗУ809		
2952	н1850У	н1847У	Согласовано	:ЗУ807		
			Согласовано	39:15:133303:5		
2953	н1848У	н1851У	Согласовано	:ЗУ808		
			Согласовано	39:15:133303:5		
2954	н1851У	н1852У	Согласовано	:ЗУ808		
			Согласовано	39:15:133303:5		
2955	н1852У	н1853У	Согласовано	:ЗУ808		
			Согласовано	:ЗУ810		
2956	н1853У	н1849У	Согласовано	:ЗУ808		
			Согласовано	:ЗУ809		
2957	н1853У	н1854У	Согласовано	:ЗУ809		
			Согласовано	:ЗУ810		

АКТ
СОГЛАСОВАНИЯ МЕСТОПОЛОЖЕНИЯ ГРАНИЦ ЗЕМЕЛЬНЫХ УЧАСТКОВ
ПРИ ВЫПОЛНЕНИИ КОМПЛЕКСНЫХ КАДАСТРОВЫХ РАБОТ

наименование субъекта Российской Федерации, муниципального образования, населенного пункта, уникальные учетные номера кадастровых кварталов, а также иные сведения, позволяющие определить местоположение территории, на которой выполняются комплексные кадастровые работы

N п/п	Обозначение части (характерной точки) границы		Результат согласования (согласовано/ спорное)	Кадастровые номера или обозначения смежных земельных участков	Сведения о лице, представившем возражения	Реквизиты вступившего в законную силу судебного акта
	от т.	до т.				
1	2	3	4	5	6	7
2958	н1854У	н1855У	Согласовано	:ЗУ809		
			Согласовано	:ЗУ811		
2959	н1855У	н1850У	Согласовано	:ЗУ809		
			Согласовано	39:15:133303:5		
2960	н1852У	н1856У	Согласовано	:ЗУ810		
			Согласовано	39:15:133303:5		
2961	н1856У	н1857У	Согласовано	:ЗУ810		
			Согласовано	:ЗУ812		
2962	н1857У	н1854У	Согласовано	:ЗУ810		
			Согласовано	:ЗУ811		
2963	н1857У	н1858У	Согласовано	:ЗУ811		
			Согласовано	:ЗУ812		
2964	н1858У	н1859У	Согласовано	:ЗУ811		
			Согласовано	:ЗУ814		
2965	н1859У	н1855У	Согласовано	:ЗУ811		
			Согласовано	39:15:133303:5		
2966	н1856У	н1860У	Согласовано	:ЗУ812		
			Согласовано	39:15:133303:5		
2967	н1860У	н1861У	Согласовано	:ЗУ812		
			Согласовано	:ЗУ813		
2968	н1861У	н1858У	Согласовано	:ЗУ812		
			Согласовано	:ЗУ814		
2969	н1860У	н1862У	Согласовано	:ЗУ813		
			Согласовано	39:15:133303:5		
2970	н1862У	н1863У	Согласовано	:ЗУ813		
			Согласовано	:ЗУ816		

**АКТ
СОГЛАСОВАНИЯ МЕСТОПОЛОЖЕНИЯ ГРАНИЦ ЗЕМЕЛЬНЫХ УЧАСТКОВ
ПРИ ВЫПОЛНЕНИИ КОМПЛЕКСНЫХ КАДАСТРОВЫХ РАБОТ**

наименование субъекта Российской Федерации, муниципального образования, населенного пункта, уникальные учетные номера кадастровых кварталов, а также иные сведения, позволяющие определить местоположение территории, на которой выполняются комплексные кадастровые работы

N п/п	Обозначение части (характерной точки) границы		Результат согласования (согласовано/ спорное)	Кадастровые номера или обозначения смежных земельных участков	Сведения о лице, представившем возражения	Реквизиты вступившего в законную силу судебного акта
	от т.	до т.				
1	2	3	4	5	6	7
2971	н1863У	н1864У	Согласовано	:ЗУ813		
			Согласовано	:ЗУ815		
2972	н1864У	н1861У	Согласовано	:ЗУ813		
			Согласовано	:ЗУ814		
2973	н1864У	н1865У	Согласовано	:ЗУ814		
			Согласовано	:ЗУ815		
2974	н1865У	н1859У	Согласовано	:ЗУ814		
			Согласовано	39:15:133303:5		
2975	н1863У	н1866У	Согласовано	:ЗУ815		
			Согласовано	:ЗУ816		
2976	н1866У	н1867У	Согласовано	:ЗУ815		
			Согласовано	:ЗУ817		
2977	н1866У	—	Согласовано	:ЗУ815		
			Согласовано	:ЗУ818		
2978	н1867У	н1865У	Согласовано	:ЗУ815		
			Согласовано	39:15:133303:5		
2979	н1862У	н1868У	Согласовано	:ЗУ816		
			Согласовано	39:15:133303:5		
2980	н1868У	н1866У	Согласовано	:ЗУ816		
			Согласовано	:ЗУ818		
2981	н1866У	—	Согласовано	:ЗУ816		
			Согласовано	:ЗУ817		
2982	н1866У	н1869У	Согласовано	:ЗУ817		
			Согласовано	:ЗУ818		
2983	н1869У	н1870У	Согласовано	:ЗУ817		
			Согласовано	:ЗУ819		

АКТ
СОГЛАСОВАНИЯ МЕСТОПОЛОЖЕНИЯ ГРАНИЦ ЗЕМЕЛЬНЫХ УЧАСТКОВ
ПРИ ВЫПОЛНЕНИИ КОМПЛЕКСНЫХ КАДАСТРОВЫХ РАБОТ

наименование субъекта Российской Федерации, муниципального образования, населенного пункта, уникальные учетные номера кадастровых кварталов, а также иные сведения, позволяющие определить местоположение территории, на которой выполняются комплексные кадастровые работы

					Всего листов: 313	Лист 222
N п/п	Обозначение части (характерной точки) границы		Результат согласования (согласовано/ спорное)	Кадастровые номера или обозначения смежных земельных участков	Сведения о лице, представившем возражения	Реквизиты вступившего в законную силу судебного акта
	от т.	до т.				
1	2	3	4	5	6	7
2984	н1869У	—	Согласовано	:ЗУ817		
			Согласовано	:ЗУ820		
2985	н1870У	н1867У	Согласовано	:ЗУ817		
			Согласовано	39:15:133303:5		
2986	н1868У	н1871У	Согласовано	:ЗУ818		
			Согласовано	39:15:133303:5		
2987	н1871У	н1869У	Согласовано	:ЗУ818		
			Согласовано	:ЗУ820		
2988	н1869У	—	Согласовано	:ЗУ818		
			Согласовано	:ЗУ819		
2989	н1869У	н1872У	Согласовано	:ЗУ819		
			Согласовано	:ЗУ820		
2990	н1872У	н1873У	Согласовано	:ЗУ819		
			Согласовано	:ЗУ822		
2991	н1873У	н1870У	Согласовано	:ЗУ819		
			Согласовано	39:15:133303:5		
2992	н1871У	н1874У	Согласовано	:ЗУ820		
			Согласовано	39:15:133303:5		
2993	н1874У	н1875У	Согласовано	:ЗУ820		
			Согласовано	:ЗУ821		
2994	н1875У	н1872У	Согласовано	:ЗУ820		
			Согласовано	:ЗУ822		
2995	н1874У	н1876У	Согласовано	:ЗУ821		
			Согласовано	39:15:133303:5		
2996	н1876У	н1877У	Согласовано	:ЗУ821		
			Согласовано	:ЗУ824		

АКТ
СОГЛАСОВАНИЯ МЕСТОПОЛОЖЕНИЯ ГРАНИЦ ЗЕМЕЛЬНЫХ УЧАСТКОВ
ПРИ ВЫПОЛНЕНИИ КОМПЛЕКСНЫХ КАДАСТРОВЫХ РАБОТ

наименование субъекта Российской Федерации, муниципального образования, населенного пункта, уникальные учетные номера кадастровых кварталов, а также иные сведения, позволяющие определить местоположение территории, на которой выполняются комплексные кадастровые работы

					Всего листов: 313	Лист 223
N п/п	Обозначение части (характерной точки) границы		Результат согласования (согласовано/ спорное)	Кадастровые номера или обозначения смежных земельных участков	Сведения о лице, представившем возражения	Реквизиты вступившего в законную силу судебного акта
	от т.	до т.				
1	2	3	4	5	6	7
2997	н1877У	н1875У	Согласовано	:3У821		
			Согласовано	:3У822		
2998	н1877У	—	Согласовано	:3У821		
			Согласовано	:3У823		
2999	н1877У	н1878У	Согласовано	:3У822		
			Согласовано	:3У823		
3000	н1877У	—	Согласовано	:3У822		
			Согласовано	:3У824		
3001	н1878У	н1873У	Согласовано	:3У822		
			Согласовано	39:15:133303:5		
3002	н1877У	н1879У	Согласовано	:3У823		
			Согласовано	:3У824		
3003	н1879У	н1880У	Согласовано	:3У823		
			Согласовано	:3У825		
3004	н1880У	н1878У	Согласовано	:3У823		
			Согласовано	39:15:133303:5		
3005	н1876У	н1881У	Согласовано	:3У824		
			Согласовано	39:15:133303:5		
3006	н1881У	н1882У	Согласовано	:3У824		
			Согласовано	:3У828		
3007	н1882У	н1879У	Согласовано	:3У824		
			Согласовано	:3У825		
3008	н1882У	н1883У	Согласовано	:3У825		
			Согласовано	:3У828		
3009	н1883У	н1884У	Согласовано	:3У825		
			Согласовано	:3У826		

**АКТ
СОГЛАСОВАНИЯ МЕСТОПОЛОЖЕНИЯ ГРАНИЦ ЗЕМЕЛЬНЫХ УЧАСТКОВ
ПРИ ВЫПОЛНЕНИИ КОМПЛЕКСНЫХ КАДАСТРОВЫХ РАБОТ**

наименование субъекта Российской Федерации, муниципального образования, населенного пункта, уникальные учетные номера кадастровых кварталов, а также иные сведения, позволяющие определить местоположение территории, на которой выполняются комплексные кадастровые работы

N п/п	Обозначение части (характерной точки) границы		Результат согласования (согласовано/ спорное)	Кадастровые номера или обозначения смежных земельных участков	Сведения о лице, представившем возражения	Реквизиты вступившего в законную силу судебного акта
	от т.	до т.				
1	2	3	4	5	6	7
3010	н1884У	н1880У	Согласовано	:ЗУ825		
			Согласовано	39:15:133303:5		
3011	н1883У	н1885У	Согласовано	:ЗУ826		
			Согласовано	:ЗУ828		
3012	н1885У	н1886У	Согласовано	:ЗУ826		
			Согласовано	:ЗУ827		
3013	н1885У	—	Согласовано	:ЗУ826		
			Согласовано	:ЗУ829		
3014	н1886У	н1884У	Согласовано	:ЗУ826		
			Согласовано	39:15:133303:5		
3015	н1885У	—	Согласовано	:ЗУ827		
			Согласовано	:ЗУ828		
3016	н1885У	н1887У	Согласовано	:ЗУ827		
			Согласовано	:ЗУ829		
3017	н1887У	н1888У	Согласовано	:ЗУ827		
			Согласовано	:ЗУ830		
3018	н1888У	н1886У	Согласовано	:ЗУ827		
			Согласовано	39:15:133303:5		
3019	н1881У	н1889У	Согласовано	:ЗУ828		
			Согласовано	39:15:133303:5		
3020	н1889У	н1885У	Согласовано	:ЗУ828		
			Согласовано	:ЗУ829		
3021	н1889У	н1890У	Согласовано	:ЗУ829		
			Согласовано	39:15:133303:5		
3022	н1890У	н1891У	Согласовано	:ЗУ829		
			Согласовано	:ЗУ831		

АКТ
СОГЛАСОВАНИЯ МЕСТОПОЛОЖЕНИЯ ГРАНИЦ ЗЕМЕЛЬНЫХ УЧАСТКОВ
ПРИ ВЫПОЛНЕНИИ КОМПЛЕКСНЫХ КАДАСТРОВЫХ РАБОТ

наименование субъекта Российской Федерации, муниципального образования, населенного пункта, уникальные учетные номера кадастровых кварталов, а также иные сведения, позволяющие определить местоположение территории, на которой выполняются комплексные кадастровые работы

N п/п	Обозначение части (характерной точки) границы		Результат согласования (согласовано/ спорное)	Кадастровые номера или обозначения смежных земельных участков	Сведения о лице, представившем возражения	Реквизиты вступившего в законную силу судебного акта
	от т.	до т.				
1	2	3	4	5	6	7
3023	н1891У	н1887У	Согласовано	:ЗУ829		
			Согласовано	:ЗУ830		
3024	н1891У	н1892У	Согласовано	:ЗУ830		
			Согласовано	:ЗУ831		
3025	н1892У	н1893У	Согласовано	:ЗУ830		
			Согласовано	:ЗУ832		
3026	н1892У	—	Согласовано	:ЗУ830		
			Согласовано	:ЗУ833		
3027	н1893У	н1888У	Согласовано	:ЗУ830		
			Согласовано	39:15:133303:5		
3028	н1890У	н1894У	Согласовано	:ЗУ831		
			Согласовано	39:15:133303:5		
3029	н1894У	н1892У	Согласовано	:ЗУ831		
			Согласовано	:ЗУ833		
3030	н1892У	—	Согласовано	:ЗУ831		
			Согласовано	:ЗУ832		
3031	н1892У	н1895У	Согласовано	:ЗУ832		
			Согласовано	:ЗУ833		
3032	н1895У	н1896У	Согласовано	:ЗУ832		
			Согласовано	:ЗУ835		
3033	н1896У	н1893У	Согласовано	:ЗУ832		
			Согласовано	39:15:133303:5		
3034	н1894У	н1897У	Согласовано	:ЗУ833		
			Согласовано	39:15:133303:5		
3035	н1897У	н1898У	Согласовано	:ЗУ833		
			Согласовано	39:15:133303:1035		

АКТ
СОГЛАСОВАНИЯ МЕСТОПОЛОЖЕНИЯ ГРАНИЦ ЗЕМЕЛЬНЫХ УЧАСТКОВ
ПРИ ВЫПОЛНЕНИИ КОМПЛЕКСНЫХ КАДАСТРОВЫХ РАБОТ

наименование субъекта Российской Федерации, муниципального образования, населенного пункта, уникальные учетные номера кадастровых кварталов, а также иные сведения, позволяющие определить местоположение территории, на которой выполняются комплексные кадастровые работы

N п/п	Обозначение части (характерной точки) границы		Результат согласования (согласовано/ спорное)	Кадастровые номера или обозначения смежных земельных участков	Сведения о лице, представившем возражения	Реквизиты вступившего в законную силу судебного акта
	от т.	до т.				
1	2	3	4	5	6	7
3036	н1898У	н1895У	Согласовано	:ЗУ833		
			Согласовано	:ЗУ835		
3037	н1899У	н1900У	Согласовано	:ЗУ834		
			Согласовано	:ЗУ836		
3038	н1900У	н1901У	Согласовано	:ЗУ834		
			Согласовано	39:15:133303:1035		
3039	н1901У	н1902У	Согласовано	:ЗУ834		
			Согласовано	39:15:133303:5		
3040	н1902У	н1903У	Согласовано	:ЗУ834		
			Согласовано	:ЗУ838		
3041	н1903У	н1899У	Согласовано	:ЗУ834		
			Согласовано	:ЗУ836		
3042	н1898У	н1904У	Согласовано	:ЗУ835		
			Согласовано	39:15:133303:1035		
3043	н1904У	н1905У	Согласовано	:ЗУ835		
			Согласовано	:ЗУ836		
3044	н1905У	н1896У	Согласовано	:ЗУ835		
			Согласовано	39:15:133303:5		
3045	н1904У	н1900У	Согласовано	:ЗУ836		
			Согласовано	39:15:133303:1035		
3046	н1903У	н1906У	Согласовано	:ЗУ836		
			Согласовано	:ЗУ838		
3047	н1906У	н1907У	Согласовано	:ЗУ836		
			Согласовано	:ЗУ837		
3048	н1907У	н1905У	Согласовано	:ЗУ836		
			Согласовано	39:15:133303:5		

**АКТ
СОГЛАСОВАНИЯ МЕСТОПОЛОЖЕНИЯ ГРАНИЦ ЗЕМЕЛЬНЫХ УЧАСТКОВ
ПРИ ВЫПОЛНЕНИИ КОМПЛЕКСНЫХ КАДАСТРОВЫХ РАБОТ**

наименование субъекта Российской Федерации, муниципального образования, населенного пункта, уникальные учетные номера кадастровых кварталов, а также иные сведения, позволяющие определить местоположение территории, на которой выполняются комплексные кадастровые работы

					Всего листов: 313	Лист 227
N п/п	Обозначение части (характерной точки) границы		Результат согласования (согласовано/ спорное)	Кадастровые номера или обозначения смежных земельных участков	Сведения о лице, представившем возражения	Реквизиты вступившего в законную силу судебного акта
	от т.	до т.				
1	2	3	4	5	6	7
3049	н1906У	н1908У	Согласовано	:ЗУ837		
			Согласовано	:ЗУ838		
3050	н1908У	н1909У	Согласовано	:ЗУ837		
			Согласовано	:ЗУ839		
3051	н1908У	—	Согласовано	:ЗУ837		
			Согласовано	:ЗУ840		
3052	н1909У	н1907У	Согласовано	:ЗУ837		
			Согласовано	39:15:133303:5		
3053	н1902У	н1910У	Согласовано	:ЗУ838		
			Согласовано	39:15:133303:5		
3054	н1910У	н1908У	Согласовано	:ЗУ838		
			Согласовано	:ЗУ840		
3055	н1908У	—	Согласовано	:ЗУ838		
			Согласовано	:ЗУ839		
3056	н1908У	н1911У	Согласовано	:ЗУ839		
			Согласовано	:ЗУ840		
3057	н1911У	н1912У	Согласовано	:ЗУ839		
			Согласовано	:ЗУ841		
3058	н1911У	—	Согласовано	:ЗУ839		
			Согласовано	:ЗУ845		
3059	н1912У	н1909У	Согласовано	:ЗУ839		
			Согласовано	39:15:133303:5		
3060	н1910У	н1913У	Согласовано	:ЗУ840		
			Согласовано	39:15:133303:5		
3061	н1913У	н1911У	Согласовано	:ЗУ840		
			Согласовано	:ЗУ845		

АКТ
СОГЛАСОВАНИЯ МЕСТОПОЛОЖЕНИЯ ГРАНИЦ ЗЕМЕЛЬНЫХ УЧАСТКОВ
ПРИ ВЫПОЛНЕНИИ КОМПЛЕКСНЫХ КАДАСТРОВЫХ РАБОТ

наименование субъекта Российской Федерации, муниципального образования, населенного пункта, уникальные учетные номера кадастровых кварталов, а также иные сведения, позволяющие определить местоположение территории, на которой выполняются комплексные кадастровые работы

					Всего листов: 313	Лист 228
N п/п	Обозначение части (характерной точки) границы		Результат согласования (согласовано/ спорное)	Кадастровые номера или обозначения смежных земельных участков	Сведения о лице, представившем возражения	Реквизиты вступившего в законную силу судебного акта
	от т.	до т.				
1	2	3	4	5	6	7
3062	н1911У	—	Согласовано	:ЗУ840		
			Согласовано	:ЗУ841		
3063	н1911У	н1914У	Согласовано	:ЗУ841		
			Согласовано	:ЗУ845		
3064	н1914У	н1915У	Согласовано	:ЗУ841		
			Согласовано	:ЗУ842		
3065	н1914У	—	Согласовано	:ЗУ841		
			Согласовано	:ЗУ846		
3066	н1915У	н1912У	Согласовано	:ЗУ841		
			Согласовано	39:15:133303:5		
3067	н1914У	—	Согласовано	:ЗУ842		
			Согласовано	:ЗУ845		
3068	н1914У	н1916У	Согласовано	:ЗУ842		
			Согласовано	:ЗУ846		
3069	н1916У	н1917У	Согласовано	:ЗУ842		
			Согласовано	:ЗУ843		
3070	н1917У	н1915У	Согласовано	:ЗУ842		
			Согласовано	39:15:133303:5		
3071	н1916У	н1918У	Согласовано	:ЗУ843		
			Согласовано	:ЗУ846		
3072	н1918У	н1919У	Согласовано	:ЗУ843		
			Согласовано	39:15:133303:1003		
3073	н1919У	н1920У	Согласовано	:ЗУ843		
			Согласовано	:ЗУ844		
3074	н1920У	н1917У	Согласовано	:ЗУ843		
			Согласовано	39:15:133303:5		

АКТ
СОГЛАСОВАНИЯ МЕСТОПОЛОЖЕНИЯ ГРАНИЦ ЗЕМЕЛЬНЫХ УЧАСТКОВ
ПРИ ВЫПОЛНЕНИИ КОМПЛЕКСНЫХ КАДАСТРОВЫХ РАБОТ

наименование субъекта Российской Федерации, муниципального образования, населенного пункта, уникальные учетные номера кадастровых кварталов, а также иные сведения, позволяющие определить местоположение территории, на которой выполняются комплексные кадастровые работы

N п/п	Обозначение части (характерной точки) границы		Результат согласования (согласовано/ спорное)	Кадастровые номера или обозначения смежных земельных участков	Сведения о лице, представившем возражения	Реквизиты вступившего в законную силу судебного акта
	от т.	до т.				
1	2	3	4	5	6	7
3075	н1919У	н1921У	Согласовано	:ЗУ844		
			Согласовано	39:15:133303:1003		
3076	н1921У	н1922У	Согласовано	:ЗУ844		
			Согласовано	:ЗУ847		
3077	н1922У	н1923У	Согласовано	:ЗУ844		
			Согласовано	:ЗУ848		
3078	н1923У	н1920У	Согласовано	:ЗУ844		
			Согласовано	39:15:133303:5		
3079	н1913У	н1924У	Согласовано	:ЗУ845		
			Согласовано	39:15:133303:5		
3080	н1924У	н1914У	Согласовано	:ЗУ845		
			Согласовано	:ЗУ846		
3081	н1924У	н1925У	Согласовано	:ЗУ846		
			Согласовано	39:15:133303:5		
3082	н1925У	н1918У	Согласовано	:ЗУ846		
			Согласовано	39:15:133303:1003		
3083	н1921У	н1926У	Согласовано	:ЗУ847		
			Согласовано	39:15:133303:1003		
3084	н1926У	н1927У	Согласовано	:ЗУ847		
			Согласовано	39:15:133303:5		
3085	н1927У	н1928У	Согласовано	:ЗУ847		
			Согласовано	39:15:133303:1098		
3086	н1928У	н1922У	Согласовано	:ЗУ847		
			Согласовано	:ЗУ848		
3087	н1928У	н1929У	Согласовано	:ЗУ848		
			Согласовано	39:15:133303:1098		

**АКТ
СОГЛАСОВАНИЯ МЕСТОПОЛОЖЕНИЯ ГРАНИЦ ЗЕМЕЛЬНЫХ УЧАСТКОВ
ПРИ ВЫПОЛНЕНИИ КОМПЛЕКСНЫХ КАДАСТРОВЫХ РАБОТ**

наименование субъекта Российской Федерации, муниципального образования, населенного пункта, уникальные учетные номера кадастровых кварталов, а также иные сведения, позволяющие определить местоположение территории, на которой выполняются комплексные кадастровые работы

N п/п	Обозначение части (характерной точки) границы		Результат согласования (согласовано/ спорное)	Кадастровые номера или обозначения смежных земельных участков	Сведения о лице, представившем возражения	Реквизиты вступившего в законную силу судебного акта
	от т.	до т.				
1	2	3	4	5	6	7
3088	н1929У	н1930У	Согласовано	:ЗУ848		
			Согласовано	:ЗУ850		
3089	н1930У	н1923У	Согласовано	:ЗУ848		
			Согласовано	39:15:133303:5		
3090	н1931У	н1932У	Согласовано	:ЗУ849		
			Согласовано	39:15:133303:1098		
3091	н1932У	н1933У	Согласовано	:ЗУ849		
			Согласовано	39:15:133303:5		
3092	н1933У	н1934У	Согласовано	:ЗУ849		
			Согласовано	39:15:133303:1015		
3093	н1934У	н1931У	Согласовано	:ЗУ849		
			Согласовано	:ЗУ850		
3094	н1934У	—	Согласовано	:ЗУ849		
			Согласовано	:ЗУ851		
3095	н1929У	н1931У	Согласовано	:ЗУ850		
			Согласовано	39:15:133303:1098		
3096	н1934У	н1935У	Согласовано	:ЗУ850		
			Согласовано	:ЗУ851		
3097	н1934У	—	Согласовано	:ЗУ850		
			Согласовано	39:15:133303:1015		
3098	н1935У	н1936У	Согласовано	:ЗУ850		
			Согласовано	:ЗУ851		
3099	н1936У	н1930У	Согласовано	:ЗУ850		
			Согласовано	39:15:133303:5		
3100	н1934У	н1937У	Согласовано	:ЗУ851		
			Согласовано	39:15:133303:1015		

АКТ
СОГЛАСОВАНИЯ МЕСТОПОЛОЖЕНИЯ ГРАНИЦ ЗЕМЕЛЬНЫХ УЧАСТКОВ
ПРИ ВЫПОЛНЕНИИ КОМПЛЕКСНЫХ КАДАСТРОВЫХ РАБОТ

наименование субъекта Российской Федерации, муниципального образования, населенного пункта, уникальные учетные номера кадастровых кварталов, а также иные сведения, позволяющие определить местоположение территории, на которой выполняются комплексные кадастровые работы

N п/п	Обозначение части (характерной точки) границы		Результат согласования (согласовано/ спорное)	Кадастровые номера или обозначения смежных земельных участков	Сведения о лице, представившем возражения	Реквизиты вступившего в законную силу судебного акта
	от т.	до т.				
1	2	3	4	5	6	7
3101	н1937У	н1938У	Согласовано	:ЗУ851		
			Согласовано	39:15:133303:1018		
3102	н1938У	н1939У	Согласовано	:ЗУ851		
			Согласовано	39:15:133303:1018		
3103	н1939У	н1936У	Согласовано	:ЗУ851		
			Согласовано	39:15:133303:5		
3104	н1940У	—	Согласовано	:ЗУ852		
			Согласовано	39:15:133303:1018		
3105	н1941У	н1942У	Согласовано	:ЗУ852		
			Согласовано	39:15:133303:5		
3106	н1942У	н1943У	Согласовано	:ЗУ852		
			Согласовано	:ЗУ855		
3107	н1943У	н1944У	Согласовано	:ЗУ852		
			Согласовано	:ЗУ854		
3108	н1944У	н1940У	Согласовано	:ЗУ852		
			Согласовано	:ЗУ853		
3109	н1940У	н1941У	Согласовано	:ЗУ852		
3110	н1945У	н1946У	Согласовано	:ЗУ853		
			Согласовано	39:15:133303:1018		
3111	н1946У	н1940У	Согласовано	:ЗУ853		
			Согласовано	39:15:133303:1018		
3112	н1944У	н1947У	Согласовано	:ЗУ853		
			Согласовано	:ЗУ854		
3113	н1947У	н1945У	Согласовано	:ЗУ853		
			Согласовано	39:15:133303:5		

АКТ
СОГЛАСОВАНИЯ МЕСТОПОЛОЖЕНИЯ ГРАНИЦ ЗЕМЕЛЬНЫХ УЧАСТКОВ
ПРИ ВЫПОЛНЕНИИ КОМПЛЕКСНЫХ КАДАСТРОВЫХ РАБОТ

наименование субъекта Российской Федерации, муниципального образования, населенного пункта, уникальные учетные номера кадастровых кварталов, а также иные сведения, позволяющие определить местоположение территории, на которой выполняются комплексные кадастровые работы

N п/п	Обозначение части (характерной точки) границы		Результат согласования (согласовано/ спорное)	Кадастровые номера или обозначения смежных земельных участков	Сведения о лице, представившем возражения	Реквизиты вступившего в законную силу судебного акта
	от т.	до т.				
1	2	3	4	5	6	7
3114	н1943У	н1948У	Согласовано	:3У854		
			Согласовано	:3У855		
3115	н1948У	н1949У	Согласовано	:3У854		
			Согласовано	:3У856		
3116	н1949У	н1947У	Согласовано	:3У854		
			Согласовано	39:15:133303:5		
3117	н1942У	н1950У	Согласовано	:3У855		
			Согласовано	39:15:133303:5		
3118	н1950У	н1951У	Согласовано	:3У855		
			Согласовано	:3У857		
3119	н1951У	н1948У	Согласовано	:3У855		
			Согласовано	:3У856		
3120	н1951У	н1952У	Согласовано	:3У856		
			Согласовано	:3У857		
3121	н1952У	—	Согласовано	:3У856		
			Согласовано	:3У858		
3122	н1952У	н1953У	Согласовано	:3У856		
			Согласовано	:3У859		
3123	н1953У	н1949У	Согласовано	:3У856		
			Согласовано	39:15:133303:5		
3124	н1950У	н1954У	Согласовано	:3У857		
			Согласовано	39:15:133303:5		
3125	н1954У	н1952У	Согласовано	:3У857		
			Согласовано	:3У858		
3126	н1952У	—	Согласовано	:3У857		
			Согласовано	:3У859		

АКТ
СОГЛАСОВАНИЯ МЕСТОПОЛОЖЕНИЯ ГРАНИЦ ЗЕМЕЛЬНЫХ УЧАСТКОВ
ПРИ ВЫПОЛНЕНИИ КОМПЛЕКСНЫХ КАДАСТРОВЫХ РАБОТ

наименование субъекта Российской Федерации, муниципального образования, населенного пункта, уникальные учетные номера кадастровых кварталов, а также иные сведения, позволяющие определить местоположение территории, на которой выполняются комплексные кадастровые работы

N п/п	Обозначение части (характерной точки) границы		Результат согласования (согласовано/ спорное)	Кадастровые номера или обозначения смежных земельных участков	Сведения о лице, представившем возражения	Реквизиты вступившего в законную силу судебного акта
	от т.	до т.				
1	2	3	4	5	6	7
3127	н1954У	н1955У	Согласовано	:ЗУ858		
			Согласовано	39:15:133303:5		
3128	н1955У	н1956У	Согласовано	:ЗУ858		
			Согласовано	39:15:133303:1065		
3129	н1956У	н1957У	Согласовано	:ЗУ858		
			Согласовано	:ЗУ860		
3130	н1957У	н1952У	Согласовано	:ЗУ858		
			Согласовано	:ЗУ859		
3131	н1957У	н1958У	Согласовано	:ЗУ859		
			Согласовано	:ЗУ860		
3132	н1958У	н1953У	Согласовано	:ЗУ859		
			Согласовано	39:15:133303:5		
3133	н1956У	н1959У	Согласовано	:ЗУ860		
			Согласовано	39:15:133303:1065		
3134	н1959У	н1960У	Согласовано	:ЗУ860		
			Согласовано	:ЗУ862		
3135	н1960У	н1961У	Согласовано	:ЗУ860		
			Согласовано	:ЗУ862		
3136	н1961У	н1958У	Согласовано	:ЗУ860		
			Согласовано	39:15:133303:5		
3137	н1962У	н1963У	Согласовано	:ЗУ861		
			Согласовано	39:15:133303:1065		
3138	н1963У	н1964У	Согласовано	:ЗУ861		
			Согласовано	39:15:133303:5		
3139	н1964У	н1965У	Согласовано	:ЗУ861		
			Согласовано	:ЗУ863		

**АКТ
СОГЛАСОВАНИЯ МЕСТОПОЛОЖЕНИЯ ГРАНИЦ ЗЕМЕЛЬНЫХ УЧАСТКОВ
ПРИ ВЫПОЛНЕНИИ КОМПЛЕКСНЫХ КАДАСТРОВЫХ РАБОТ**

наименование субъекта Российской Федерации, муниципального образования, населенного пункта, уникальные учетные номера кадастровых кварталов, а также иные сведения, позволяющие определить местоположение территории, на которой выполняются комплексные кадастровые работы

N п/п	Обозначение части (характерной точки) границы		Результат согласования (согласовано/ спорное)	Кадастровые номера или обозначения смежных земельных участков	Сведения о лице, представившем возражения	Реквизиты вступившего в законную силу судебного акта
	от т.	до т.				
1	2	3	4	5	6	7
3140	н1965У	н1966У	Согласовано	:ЗУ861		
			Согласовано	:ЗУ867		
3141	н1966У	н1962У	Согласовано	:ЗУ861		
			Согласовано	:ЗУ862		
3142	н1959У	н1962У	Согласовано	:ЗУ862		
			Согласовано	39:15:133303:1065		
3143	н1966У	н1967У	Согласовано	:ЗУ862		
			Согласовано	:ЗУ867		
3144	н1967У	н1961У	Согласовано	:ЗУ862		
			Согласовано	39:15:133303:5		
3145	н1964У	н1968У	Согласовано	:ЗУ863		
			Согласовано	39:15:133303:5		
3146	н1968У	н1969У	Согласовано	:ЗУ863		
			Согласовано	:ЗУ864		
3147	н1969У	н1970У	Согласовано	:ЗУ863		
			Согласовано	:ЗУ868		
3148	н1970У	н1965У	Согласовано	:ЗУ863		
			Согласовано	:ЗУ867		
3149	н1968У	н1971У	Согласовано	:ЗУ864		
			Согласовано	39:15:133303:5		
3150	н1971У	н1972У	Согласовано	:ЗУ864		
			Согласовано	:ЗУ865		
3151	н1972У	н1973У	Согласовано	:ЗУ864		
			Согласовано	:ЗУ869		
3152	н1973У	н1969У	Согласовано	:ЗУ864		
			Согласовано	:ЗУ868		

АКТ
СОГЛАСОВАНИЯ МЕСТОПОЛОЖЕНИЯ ГРАНИЦ ЗЕМЕЛЬНЫХ УЧАСТКОВ
ПРИ ВЫПОЛНЕНИИ КОМПЛЕКСНЫХ КАДАСТРОВЫХ РАБОТ

наименование субъекта Российской Федерации, муниципального образования, населенного пункта, уникальные учетные номера кадастровых кварталов, а также иные сведения, позволяющие определить местоположение территории, на которой выполняются комплексные кадастровые работы

					Всего листов: 313	Лист 235
N п/п	Обозначение части (характерной точки) границы		Результат согласования (согласовано/ спорное)	Кадастровые номера или обозначения смежных земельных участков	Сведения о лице, представившем возражения	Реквизиты вступившего в законную силу судебного акта
	от т.	до т.				
1	2	3	4	5	6	7
3153	н1971У	н1974У	Согласовано	:ЗУ865		
			Согласовано	39:15:133303:5		
3154	н1974У	н1975У	Согласовано	:ЗУ865		
			Согласовано	:ЗУ866		
3155	н1975У	н1976У	Согласовано	:ЗУ865		
			Согласовано	:ЗУ870		
3156	н1976У	н1972У	Согласовано	:ЗУ865		
			Согласовано	:ЗУ869		
3157	н1974У	н1977У	Согласовано	:ЗУ866		
			Согласовано	39:15:133303:5		
3158	н1977У	н1978У	Согласовано	:ЗУ866		
			Согласовано	39:15:133303:5		
3159	н1978У	н1975У	Согласовано	:ЗУ866		
			Согласовано	:ЗУ870		
3160	н1970У	н1979У	Согласовано	:ЗУ867		
			Согласовано	:ЗУ868		
3161	н1979У	н1967У	Согласовано	:ЗУ867		
			Согласовано	39:15:133303:5		
3162	н1973У	н1980У	Согласовано	:ЗУ868		
			Согласовано	:ЗУ869		
3163	н1980У	н1979У	Согласовано	:ЗУ868		
			Согласовано	39:15:133303:5		
3164	н1976У	н1981У	Согласовано	:ЗУ869		
			Согласовано	:ЗУ870		
3165	н1981У	н1980У	Согласовано	:ЗУ869		
			Согласовано	39:15:133303:5		

АКТ
СОГЛАСОВАНИЯ МЕСТОПОЛОЖЕНИЯ ГРАНИЦ ЗЕМЕЛЬНЫХ УЧАСТКОВ
ПРИ ВЫПОЛНЕНИИ КОМПЛЕКСНЫХ КАДАСТРОВЫХ РАБОТ

наименование субъекта Российской Федерации, муниципального образования, населенного пункта, уникальные учетные номера кадастровых кварталов, а также иные сведения, позволяющие определить местоположение территории, на которой выполняются комплексные кадастровые работы

N п/п	Обозначение части (характерной точки) границы		Результат согласования (согласовано/ спорное)	Кадастровые номера или обозначения смежных земельных участков	Сведения о лице, представившем возражения	Реквизиты вступившего в законную силу судебного акта
	от т.	до т.				
1	2	3	4	5	6	7
3166	н1978У	н1982У	Согласовано	:ЗУ870		
			Согласовано	39:15:133303:5		
3167	н1982У	н1981У	Согласовано	:ЗУ870		
			Согласовано	39:15:133303:5		
3168	н1983У	н1984У	Согласовано	:ЗУ871		
			Согласовано	39:15:133303:14		
3169	н1984У	н1985У	Согласовано	:ЗУ871		
			Согласовано	39:15:133303:5		
3170	н1985У	н1986У	Согласовано	:ЗУ871		
			Согласовано	39:15:133303:5		
3171	н1986У	н1987У	Согласовано	:ЗУ871		
			Согласовано	39:15:133303:5		
3172	н1987У	н1988У	Согласовано	:ЗУ871		
			Согласовано	:ЗУ872		
3173	н1988У	н1983У	Согласовано	:ЗУ871		
			Согласовано	:ЗУ872		
3174	н1989У	н1983У	Согласовано	:ЗУ872		
			Согласовано	39:15:133303:14		
3175	н1987У	н1990У	Согласовано	:ЗУ872		
			Согласовано	39:15:133303:5		
3176	н1990У	н1991У	Согласовано	:ЗУ872		
			Согласовано	:ЗУ873		
3177	н1991У	н1989У	Согласовано	:ЗУ872		
			Согласовано	:ЗУ873		
3178	н1992У	н1989У	Согласовано	:ЗУ873		
			Согласовано	39:15:133303:14		

АКТ
СОГЛАСОВАНИЯ МЕСТОПОЛОЖЕНИЯ ГРАНИЦ ЗЕМЕЛЬНЫХ УЧАСТКОВ
ПРИ ВЫПОЛНЕНИИ КОМПЛЕКСНЫХ КАДАСТРОВЫХ РАБОТ

наименование субъекта Российской Федерации, муниципального образования, населенного пункта, уникальные учетные номера кадастровых кварталов, а также иные сведения, позволяющие определить местоположение территории, на которой выполняются комплексные кадастровые работы

N п/п	Обозначение части (характерной точки) границы		Результат согласования (согласовано/ спорное)	Кадастровые номера или обозначения смежных земельных участков	Сведения о лице, представившем возражения	Реквизиты вступившего в законную силу судебного акта
	от т.	до т.				
1	2	3	4	5	6	7
3179	н1990У	н1993У	Согласовано	:ЗУ873		
			Согласовано	39:15:133303:5		
3180	н1993У	н1994У	Согласовано	:ЗУ873		
			Согласовано	:ЗУ874		
3181	н1994У	н1992У	Согласовано	:ЗУ873		
			Согласовано	:ЗУ874		
3182	н1995У	н1992У	Согласовано	:ЗУ874		
			Согласовано	39:15:133303:14		
3183	н1993У	н1996У	Согласовано	:ЗУ874		
			Согласовано	39:15:133303:5		
3184	н1996У	н1997У	Согласовано	:ЗУ874		
			Согласовано	:ЗУ875		
3185	н1997У	н1995У	Согласовано	:ЗУ874		
			Согласовано	:ЗУ875		
3186	н1998У	н1995У	Согласовано	:ЗУ875		
			Согласовано	39:15:133303:14		
3187	н1996У	н1999У	Согласовано	:ЗУ875		
			Согласовано	39:15:133303:5		
3188	н1999У	н2000У	Согласовано	:ЗУ875		
			Согласовано	:ЗУ876		
3189	н2000У	н1998У	Согласовано	:ЗУ875		
			Согласовано	:ЗУ876		
3190	н2001У	н1998У	Согласовано	:ЗУ876		
			Согласовано	39:15:133303:14		
3191	н1999У	н2002У	Согласовано	:ЗУ876		
			Согласовано	39:15:133303:5		

АКТ
СОГЛАСОВАНИЯ МЕСТОПОЛОЖЕНИЯ ГРАНИЦ ЗЕМЕЛЬНЫХ УЧАСТКОВ
ПРИ ВЫПОЛНЕНИИ КОМПЛЕКСНЫХ КАДАСТРОВЫХ РАБОТ

наименование субъекта Российской Федерации, муниципального образования, населенного пункта, уникальные учетные номера кадастровых кварталов, а также иные сведения, позволяющие определить местоположение территории, на которой выполняются комплексные кадастровые работы

					Всего листов: 313	Лист 238
N п/п	Обозначение части (характерной точки) границы		Результат согласования (согласовано/ спорное)	Кадастровые номера или обозначения смежных земельных участков	Сведения о лице, представившем возражения	Реквизиты вступившего в законную силу судебного акта
	от т.	до т.				
1	2	3	4	5	6	7
3192	н2002У	н2003У	Согласовано	:ЗУ876		
			Согласовано	:ЗУ877		
3193	н2003У	н2001У	Согласовано	:ЗУ876		
			Согласовано	:ЗУ877		
3194	н2004У	н2001У	Согласовано	:ЗУ877		
			Согласовано	39:15:133303:14		
3195	н2002У	н2005У	Согласовано	:ЗУ877		
			Согласовано	39:15:133303:5		
3196	н2005У	н2004У	Согласовано	:ЗУ877		
			Согласовано	:ЗУ878		
3197	н2006У	н2004У	Согласовано	:ЗУ878		
			Согласовано	39:15:133303:14		
3198	н2005У	н2007У	Согласовано	:ЗУ878		
			Согласовано	39:15:133303:5		
3199	н2007У	н2006У	Согласовано	:ЗУ878		
			Согласовано	:ЗУ879		
3200	н2008У	н2006У	Согласовано	:ЗУ879		
			Согласовано	39:15:133303:14		
3201	н2007У	н2009У	Согласовано	:ЗУ879		
			Согласовано	39:15:133303:5		
3202	н2009У	н2008У	Согласовано	:ЗУ879		
			Согласовано	:ЗУ880		
3203	н2010У	н2008У	Согласовано	:ЗУ880		
			Согласовано	39:15:133303:14		
3204	н2009У	н2011У	Согласовано	:ЗУ880		
			Согласовано	39:15:133303:5		

АКТ
СОГЛАСОВАНИЯ МЕСТОПОЛОЖЕНИЯ ГРАНИЦ ЗЕМЕЛЬНЫХ УЧАСТКОВ
ПРИ ВЫПОЛНЕНИИ КОМПЛЕКСНЫХ КАДАСТРОВЫХ РАБОТ

наименование субъекта Российской Федерации, муниципального образования, населенного пункта, уникальные учетные номера кадастровых кварталов, а также иные сведения, позволяющие определить местоположение территории, на которой выполняются комплексные кадастровые работы

					Всего листов: 313	Лист 239
N п/п	Обозначение части (характерной точки) границы		Результат согласования (согласовано/ спорное)	Кадастровые номера или обозначения смежных земельных участков	Сведения о лице, представившем возражения	Реквизиты вступившего в законную силу судебного акта
	от т.	до т.				
1	2	3	4	5	6	7
3205	н2011У	н2010У	Согласовано	:ЗУ880		
			Согласовано	:ЗУ881		
3206	н2012У	н2010У	Согласовано	:ЗУ881		
			Согласовано	39:15:133303:14		
3207	н2011У	н2013У	Согласовано	:ЗУ881		
			Согласовано	39:15:133303:5		
3208	н2013У	н2012У	Согласовано	:ЗУ881		
			Согласовано	:ЗУ882		
3209	н2014У	н2012У	Согласовано	:ЗУ882		
			Согласовано	39:15:133303:14		
3210	н2013У	н2015У	Согласовано	:ЗУ882		
			Согласовано	39:15:133303:5		
3211	н2015У	н2014У	Согласовано	:ЗУ882		
			Согласовано	:ЗУ883		
3212	н2016У	н2014У	Согласовано	:ЗУ883		
			Согласовано	39:15:133303:14		
3213	н2015У	н2017У	Согласовано	:ЗУ883		
			Согласовано	39:15:133303:5		
3214	н2017У	н2018У	Согласовано	:ЗУ883		
			Согласовано	:ЗУ884		
3215	н2018У	н2016У	Согласовано	:ЗУ883		
			Согласовано	:ЗУ884		
3216	н2019У	н2016У	Согласовано	:ЗУ884		
			Согласовано	39:15:133303:14		
3217	н2017У	н2020У	Согласовано	:ЗУ884		
			Согласовано	39:15:133303:5		

**АКТ
СОГЛАСОВАНИЯ МЕСТОПОЛОЖЕНИЯ ГРАНИЦ ЗЕМЕЛЬНЫХ УЧАСТКОВ
ПРИ ВЫПОЛНЕНИИ КОМПЛЕКСНЫХ КАДАСТРОВЫХ РАБОТ**

наименование субъекта Российской Федерации, муниципального образования, населенного пункта, уникальные учетные номера кадастровых кварталов, а также иные сведения, позволяющие определить местоположение территории, на которой выполняются комплексные кадастровые работы

N п/п	Обозначение части (характерной точки) границы		Результат согласования (согласовано/ спорное)	Кадастровые номера или обозначения смежных земельных участков	Сведения о лице, представившем возражения	Реквизиты вступившего в законную силу судебного акта
	от т.	до т.				
1	2	3	4	5	6	7
3218	н2020У	н2019У	Согласовано	:ЗУ884		
			Согласовано	:ЗУ885		
3219	н2021У	н2019У	Согласовано	:ЗУ885		
			Согласовано	39:15:133303:14		
3220	н2020У	н2022У	Согласовано	:ЗУ885		
			Согласовано	39:15:133303:5		
3221	н2022У	н2021У	Согласовано	:ЗУ885		
			Согласовано	:ЗУ886		
3222	н2023У	н2021У	Согласовано	:ЗУ886		
			Согласовано	39:15:133303:14		
3223	н2022У	н2024У	Согласовано	:ЗУ886		
			Согласовано	39:15:133303:5		
3224	н2024У	н2023У	Согласовано	:ЗУ886		
			Согласовано	:ЗУ887		
3225	н2025У	н2023У	Согласовано	:ЗУ887		
			Согласовано	39:15:133303:14		
3226	н2024У	н2026У	Согласовано	:ЗУ887		
			Согласовано	39:15:133303:5		
3227	н2026У	н2025У	Согласовано	:ЗУ887		
			Согласовано	:ЗУ888		
3228	н2027У	н2025У	Согласовано	:ЗУ888		
			Согласовано	39:15:133303:14		
3229	н2026У	н2028У	Согласовано	:ЗУ888		
			Согласовано	39:15:133303:5		
3230	н2028У	н2027У	Согласовано	:ЗУ888		
			Согласовано	:ЗУ889		

АКТ
СОГЛАСОВАНИЯ МЕСТОПОЛОЖЕНИЯ ГРАНИЦ ЗЕМЕЛЬНЫХ УЧАСТКОВ
ПРИ ВЫПОЛНЕНИИ КОМПЛЕКСНЫХ КАДАСТРОВЫХ РАБОТ

наименование субъекта Российской Федерации, муниципального образования, населенного пункта, уникальные учетные номера кадастровых кварталов, а также иные сведения, позволяющие определить местоположение территории, на которой выполняются комплексные кадастровые работы

N п/п	Обозначение части (характерной точки) границы		Результат согласования (согласовано/ спорное)	Кадастровые номера или обозначения смежных земельных участков	Сведения о лице, представившем возражения	Реквизиты вступившего в законную силу судебного акта
	от т.	до т.				
1	2	3	4	5	6	7
3231	н2029У	н2027У	Согласовано	:ЗУ889		
			Согласовано	39:15:133303:14		
3232	н2028У	н2030У	Согласовано	:ЗУ889		
			Согласовано	39:15:133303:5		
3233	н2030У	н2029У	Согласовано	:ЗУ889		
3234	н2031У	н2032У	Согласовано	:ЗУ890		
			Согласовано	39:15:133303:14		
3235	н2032У	н2033У	Согласовано	:ЗУ890		
			Согласовано	39:15:133303:1118		
3236	н2033У	н2034У	Согласовано	:ЗУ890		
			Согласовано	39:15:133303:1118		
3237	н2034У	н2035У	Согласовано	:ЗУ890		
			Согласовано	39:15:133303:5		
3238	н2035У	н2031У	Согласовано	:ЗУ890		
			Согласовано	:ЗУ891		
3239	н2036У	н2031У	Согласовано	:ЗУ891		
			Согласовано	39:15:133303:14		
3240	н2035У	н2037У	Согласовано	:ЗУ891		
			Согласовано	39:15:133303:5		
3241	н2037У	н2036У	Согласовано	:ЗУ891		
			Согласовано	:ЗУ892		
3242	н2038У	н2036У	Согласовано	:ЗУ892		
			Согласовано	39:15:133303:14		
3243	н2037У	н2039У	Согласовано	:ЗУ892		
			Согласовано	39:15:133303:5		

**АКТ
СОГЛАСОВАНИЯ МЕСТОПОЛОЖЕНИЯ ГРАНИЦ ЗЕМЕЛЬНЫХ УЧАСТКОВ
ПРИ ВЫПОЛНЕНИИ КОМПЛЕКСНЫХ КАДАСТРОВЫХ РАБОТ**

наименование субъекта Российской Федерации, муниципального образования, населенного пункта, уникальные учетные номера кадастровых кварталов, а также иные сведения, позволяющие определить местоположение территории, на которой выполняются комплексные кадастровые работы

N п/п	Обозначение части (характерной точки) границы		Результат согласования (согласовано/ спорное)	Кадастровые номера или обозначения смежных земельных участков	Сведения о лице, представившем возражения	Реквизиты вступившего в законную силу судебного акта
	от т.	до т.				
1	2	3	4	5	6	7
3244	н2039У	н2038У	Согласовано	:ЗУ892		
			Согласовано	:ЗУ893		
3245	н2038У	—	Согласовано	:ЗУ893		
			Согласовано	39:15:133303:14		
3246	н2039У	н2041У	Согласовано	:ЗУ893		
			Согласовано	39:15:133303:5		
3247	н2041У	н2040У	Согласовано	:ЗУ893		
			Согласовано	:ЗУ894		
3248	н2040У	н2038У	Согласовано	:ЗУ893		
3249	н2042У	—	Согласовано	:ЗУ894		
			Согласовано	39:15:133303:14		
3250	н2041У	н2043У	Согласовано	:ЗУ894		
			Согласовано	39:15:133303:5		
3251	н2043У	н2042У	Согласовано	:ЗУ894		
			Согласовано	:ЗУ895		
3252	н2042У	н2040У	Согласовано	:ЗУ894		
3253	н2044У	н2042У	Согласовано	:ЗУ895		
			Согласовано	39:15:133303:14		
3254	н2043У	н2045У	Согласовано	:ЗУ895		
			Согласовано	39:15:133303:5		
3255	н2045У	н2044У	Согласовано	:ЗУ895		
			Согласовано	:ЗУ896		
3256	н2046У	н2044У	Согласовано	:ЗУ896		
			Согласовано	39:15:133303:14		
3257	н2045У	н2047У	Согласовано	:ЗУ896		
			Согласовано	39:15:133303:5		

**АКТ
СОГЛАСОВАНИЯ МЕСТОПОЛОЖЕНИЯ ГРАНИЦ ЗЕМЕЛЬНЫХ УЧАСТКОВ
ПРИ ВЫПОЛНЕНИИ КОМПЛЕКСНЫХ КАДАСТРОВЫХ РАБОТ**

наименование субъекта Российской Федерации, муниципального образования, населенного пункта, уникальные учетные номера кадастровых кварталов, а также иные сведения, позволяющие определить местоположение территории, на которой выполняются комплексные кадастровые работы

N п/п	Обозначение части (характерной точки) границы		Результат согласования (согласовано/ спорное)	Кадастровые номера или обозначения смежных земельных участков	Сведения о лице, представившем возражения	Реквизиты вступившего в законную силу судебного акта
	от т.	до т.				
1	2	3	4	5	6	7
3258	н2047У	н2046У	Согласовано	:ЗУ896		
			Согласовано	:ЗУ897		
3259	н2048У	н2046У	Согласовано	:ЗУ897		
			Согласовано	39:15:133303:14		
3260	н2047У	н2049У	Согласовано	:ЗУ897		
			Согласовано	39:15:133303:5		
3261	н2049У	н2050У	Согласовано	:ЗУ897		
3262	н2050У	н2048У	Согласовано	:ЗУ897		
3263	н2051У	н2052У	Согласовано	:ЗУ898		
			Согласовано	:ЗУ899		
3264	н2052У	н2053У	Согласовано	:ЗУ898		
			Согласовано	39:15:133303:14		
3265	н2055У	н2051У	Согласовано	:ЗУ898		
			Согласовано	39:15:133303:5		
3266	н2053У	н2054У	Согласовано	:ЗУ898		
3267	н2054У	н2055У	Согласовано	:ЗУ898		
3268	н2056У	н2057У	Согласовано	:ЗУ899		
			Согласовано	:ЗУ900		
3269	н2057У	н2052У	Согласовано	:ЗУ899		
			Согласовано	39:15:133303:14		
3270	н2051У	н2056У	Согласовано	:ЗУ899		
			Согласовано	39:15:133303:5		
3271	н2058У	н2059У	Согласовано	:ЗУ900		
			Согласовано	:ЗУ901		
3272	н2059У	н2057У	Согласовано	:ЗУ900		
			Согласовано	39:15:133303:14		

**АКТ
СОГЛАСОВАНИЯ МЕСТОПОЛОЖЕНИЯ ГРАНИЦ ЗЕМЕЛЬНЫХ УЧАСТКОВ
ПРИ ВЫПОЛНЕНИИ КОМПЛЕКСНЫХ КАДАСТРОВЫХ РАБОТ**

наименование субъекта Российской Федерации, муниципального образования, населенного пункта, уникальные учетные номера кадастровых кварталов, а также иные сведения, позволяющие определить местоположение территории, на которой выполняются комплексные кадастровые работы

N п/п	Обозначение части (характерной точки) границы		Результат согласования (согласовано/ спорное)	Кадастровые номера или обозначения смежных земельных участков	Сведения о лице, представившем возражения	Реквизиты вступившего в законную силу судебного акта
	от т.	до т.				
1	2	3	4	5	6	7
3273	н2056У	н2058У	Согласовано	:ЗУ900		
			Согласовано	39:15:133303:5		
3274	н2060У	н2061У	Согласовано	:ЗУ901		
			Согласовано	:ЗУ902		
3275	н2061У	н2062У	Согласовано	:ЗУ901		
			Согласовано	39:15:133303:14		
3276	н2062У	н2059У	Согласовано	:ЗУ901		
			Согласовано	39:15:133303:14		
3277	н2058У	н2060У	Согласовано	:ЗУ901		
			Согласовано	39:15:133303:5		
3278	н2063У	н2064У	Согласовано	:ЗУ902		
			Согласовано	:ЗУ903		
3279	н2064У	н2061У	Согласовано	:ЗУ902		
			Согласовано	39:15:133303:14		
3280	н2060У	н2063У	Согласовано	:ЗУ902		
			Согласовано	39:15:133303:5		
3281	н2065У	н2066У	Согласовано	:ЗУ903		
			Согласовано	:ЗУ904		
3282	н2066У	н2064У	Согласовано	:ЗУ903		
			Согласовано	39:15:133303:14		
3283	н2063У	н2065У	Согласовано	:ЗУ903		
			Согласовано	39:15:133303:5		
3284	н2067У	н2068У	Согласовано	:ЗУ904		
			Согласовано	:ЗУ905		
3285	н2068У	н2066У	Согласовано	:ЗУ904		
			Согласовано	39:15:133303:14		

**АКТ
СОГЛАСОВАНИЯ МЕСТОПОЛОЖЕНИЯ ГРАНИЦ ЗЕМЕЛЬНЫХ УЧАСТКОВ
ПРИ ВЫПОЛНЕНИИ КОМПЛЕКСНЫХ КАДАСТРОВЫХ РАБОТ**

наименование субъекта Российской Федерации, муниципального образования, населенного пункта, уникальные учетные номера кадастровых кварталов, а также иные сведения, позволяющие определить местоположение территории, на которой выполняются комплексные кадастровые работы

					Всего листов: 313	Лист 245
N п/п	Обозначение части (характерной точки) границы		Результат согласования (согласовано/ спорное)	Кадастровые номера или обозначения смежных земельных участков	Сведения о лице, представившем возражения	Реквизиты вступившего в законную силу судебного акта
	от т.	до т.				
1	2	3	4	5	6	7
3286	н2065У	н2067У	Согласовано	:ЗУ904		
			Согласовано	39:15:133303:5		
3287	н2068У	—	Согласовано	:ЗУ905		
			Согласовано	39:15:133303:14		
3288	н2067У	н1655У	Согласовано	:ЗУ905		
			Согласовано	39:15:133303:5		
3289	н1654У	н2069У	Согласовано	:ЗУ905		
			Согласовано	:ЗУ906		
3290	н2069У	н2068У	Согласовано	:ЗУ905		
3291	н1653У	н2070У	Согласовано	:ЗУ906		
			Согласовано	39:15:133303:5		
3292	н2070У	н2071У	Согласовано	:ЗУ906		
			Согласовано	:ЗУ907		
3293	н2071У	н2069У	Согласовано	:ЗУ906		
3294	н2072У	н2073У	Согласовано	:ЗУ907		
			Согласовано	:ЗУ908		
3295	н2070У	н2072У	Согласовано	:ЗУ907		
			Согласовано	39:15:133303:5		
3296	н2073У	н2071У	Согласовано	:ЗУ907		
3297	н2074У	н2075У	Согласовано	:ЗУ908		
			Согласовано	:ЗУ909		
3298	н2072У	н2074У	Согласовано	:ЗУ908		
			Согласовано	39:15:133303:5		
3299	н2075У	н2073У	Согласовано	:ЗУ908		
3300	н2076У	н2077У	Согласовано	:ЗУ909		
			Согласовано	:ЗУ910		

АКТ
СОГЛАСОВАНИЯ МЕСТОПОЛОЖЕНИЯ ГРАНИЦ ЗЕМЕЛЬНЫХ УЧАСТКОВ
ПРИ ВЫПОЛНЕНИИ КОМПЛЕКСНЫХ КАДАСТРОВЫХ РАБОТ

наименование субъекта Российской Федерации, муниципального образования, населенного пункта, уникальные учетные номера кадастровых кварталов, а также иные сведения, позволяющие определить местоположение территории, на которой выполняются комплексные кадастровые работы

N п/п	Обозначение части (характерной точки) границы		Результат согласования (согласовано/ спорное)	Кадастровые номера или обозначения смежных земельных участков	Сведения о лице, представившем возражения	Реквизиты вступившего в законную силу судебного акта
	от т.	до т.				
1	2	3	4	5	6	7
3301	н2074У	н2076У	Согласовано	:ЗУ909		
			Согласовано	39:15:133303:5		
3302	н2077У	н2075У	Согласовано	:ЗУ909		
3303	н2078У	н2079У	Согласовано	:ЗУ910		
			Согласовано	:ЗУ911		
3304	н2078У	н2079У	Согласовано	:ЗУ910		
			Согласовано	:ЗУ921		
3305	н2076У	н2078У	Согласовано	:ЗУ910		
			Согласовано	39:15:133303:5		
3306	н2079У	н2077У	Согласовано	:ЗУ910		
3307	н2080У	н2081У	Согласовано	:ЗУ911		
			Согласовано	:ЗУ912		
3308	н2080У	н2081У	Согласовано	:ЗУ911		
			Согласовано	:ЗУ921		
3309	н2080У	н2081У	Согласовано	:ЗУ911		
			Согласовано	:ЗУ922		
3310	н2081У	н2079У	Согласовано	:ЗУ911		
			Согласовано	:ЗУ921		
3311	н2079У	н2078У	Согласовано	:ЗУ911		
			Согласовано	:ЗУ921		
3312	н2078У	н2080У	Согласовано	:ЗУ911		
			Согласовано	:ЗУ921		
3313	н2078У	н2080У	Согласовано	:ЗУ911		
			Согласовано	39:15:133303:5		
3314	н2082У	н2083У	Согласовано	:ЗУ912		
			Согласовано	:ЗУ913		

АКТ
СОГЛАСОВАНИЯ МЕСТОПОЛОЖЕНИЯ ГРАНИЦ ЗЕМЕЛЬНЫХ УЧАСТКОВ
ПРИ ВЫПОЛНЕНИИ КОМПЛЕКСНЫХ КАДАСТРОВЫХ РАБОТ

наименование субъекта Российской Федерации, муниципального образования, населенного пункта, уникальные учетные номера кадастровых кварталов, а также иные сведения, позволяющие определить местоположение территории, на которой выполняются комплексные кадастровые работы

N п/п	Обозначение части (характерной точки) границы		Результат согласования (согласовано/ спорное)	Кадастровые номера или обозначения смежных земельных участков	Сведения о лице, представившем возражения	Реквизиты вступившего в законную силу судебного акта
	от т.	до т.				
1	2	3	4	5	6	7
3315	н2082У	н2083У	Согласовано	:ЗУ912		
			Согласовано	:ЗУ922		
3316	н2082У	н2083У	Согласовано	:ЗУ912		
			Согласовано	:ЗУ923		
3317	н2083У	н2081У	Согласовано	:ЗУ912		
			Согласовано	:ЗУ922		
3318	н2081У	н2080У	Согласовано	:ЗУ912		
			Согласовано	:ЗУ921		
3319	н2081У	н2080У	Согласовано	:ЗУ912		
			Согласовано	:ЗУ922		
3320	н2080У	н2084У	Согласовано	:ЗУ912		
			Согласовано	:ЗУ922		
3321	н2080У	н2084У	Согласовано	:ЗУ912		
			Согласовано	39:15:133303:5		
3322	н2084У	н2082У	Согласовано	:ЗУ912		
			Согласовано	:ЗУ913		
3323	н2084У	н2082У	Согласовано	:ЗУ912		
			Согласовано	:ЗУ922		
3324	н2084У	н2082У	Согласовано	:ЗУ912		
			Согласовано	:ЗУ923		
3325	н2085У	—	Согласовано	:ЗУ913		
			Согласовано	:ЗУ914		
			Согласовано	:ЗУ924		
3326	н2085У	н2086У	Согласовано	:ЗУ913		
			Согласовано	:ЗУ923		

АКТ
СОГЛАСОВАНИЯ МЕСТОПОЛОЖЕНИЯ ГРАНИЦ ЗЕМЕЛЬНЫХ УЧАСТКОВ
ПРИ ВЫПОЛНЕНИИ КОМПЛЕКСНЫХ КАДАСТРОВЫХ РАБОТ

наименование субъекта Российской Федерации, муниципального образования, населенного пункта, уникальные учетные номера кадастровых кварталов, а также иные сведения, позволяющие определить местоположение территории, на которой выполняются комплексные кадастровые работы

N п/п	Обозначение части (характерной точки) границы		Результат согласования (согласовано/ спорное)	Кадастровые номера или обозначения смежных земельных участков	Сведения о лице, представившем возражения	Реквизиты вступившего в законную силу судебного акта
	от т.	до т.				
1	2	3	4	5	6	7
3327	н2086У	н2087У	Согласовано	:ЗУ913		
			Согласовано	:ЗУ923		
3328	н2087У	н2083У	Согласовано	:ЗУ913		
			Согласовано	:ЗУ923		
3329	н2083У	н2082У	Согласовано	:ЗУ913		
			Согласовано	:ЗУ922		
3330	н2083У	н2082У	Согласовано	:ЗУ913		
			Согласовано	:ЗУ923		
3331	н2082У	н2084У	Согласовано	:ЗУ913		
			Согласовано	:ЗУ922		
3332	н2082У	н2084У	Согласовано	:ЗУ913		
			Согласовано	:ЗУ923		
3333	н2084У	н2088У	Согласовано	:ЗУ913		
			Согласовано	:ЗУ923		
3334	н2084У	н2088У	Согласовано	:ЗУ913		
			Согласовано	39:15:133303:5		
3335	н2088У	н2085У	Согласовано	:ЗУ913		
			Согласовано	:ЗУ914		
3336	н2088У	н2085У	Согласовано	:ЗУ913		
			Согласовано	:ЗУ924		
3337	н2085У	н2086У	Согласовано	:ЗУ913		
			Согласовано	:ЗУ923		
3338	н2086У	н2087У	Согласовано	:ЗУ913		
			Согласовано	:ЗУ923		
3339	н2087У	н2085У	Согласовано	:ЗУ913		

**АКТ
СОГЛАСОВАНИЯ МЕСТОПОЛОЖЕНИЯ ГРАНИЦ ЗЕМЕЛЬНЫХ УЧАСТКОВ
ПРИ ВЫПОЛНЕНИИ КОМПЛЕКСНЫХ КАДАСТРОВЫХ РАБОТ**

наименование субъекта Российской Федерации, муниципального образования, населенного пункта, уникальные учетные номера кадастровых кварталов, а также иные сведения, позволяющие определить местоположение территории, на которой выполняются комплексные кадастровые работы

N п/п	Обозначение части (характерной точки) границы		Результат согласования (согласовано/ спорное)	Кадастровые номера или обозначения смежных земельных участков	Сведения о лице, представившем возражения	Реквизиты вступившего в законную силу судебного акта
	от т.	до т.				
1	2	3	4	5	6	7
3340	н2088У	н2089У	Согласовано	:ЗУ914		
			Согласовано	:ЗУ924		
3341	н2088У	н2089У	Согласовано	:ЗУ914		
			Согласовано	39:15:133303:5		
3342	н2089У	н2090У	Согласовано	:ЗУ914		
			Согласовано	:ЗУ915		
3343	н2089У	н2090У	Согласовано	:ЗУ914		
			Согласовано	:ЗУ924		
3344	н2089У	н2090У	Согласовано	:ЗУ914		
			Согласовано	:ЗУ925		
3345	н2090У	н2085У	Согласовано	:ЗУ914		
			Согласовано	:ЗУ924		
3346	н2085У	н2088У	Согласовано	:ЗУ914		
			Согласовано	:ЗУ924		
3347	н2089У	н2091У	Согласовано	:ЗУ915		
			Согласовано	:ЗУ925		
3348	н2089У	н2091У	Согласовано	:ЗУ915		
			Согласовано	39:15:133303:5		
3349	н2091У	н2092У	Согласовано	:ЗУ915		
			Согласовано	:ЗУ916		
3350	н2091У	н2092У	Согласовано	:ЗУ915		
			Согласовано	:ЗУ925		
3351	н2091У	н2092У	Согласовано	:ЗУ915		
			Согласовано	:ЗУ926		
3352	н2092У	н2090У	Согласовано	:ЗУ915		
			Согласовано	:ЗУ925		

**АКТ
СОГЛАСОВАНИЯ МЕСТОПОЛОЖЕНИЯ ГРАНИЦ ЗЕМЕЛЬНЫХ УЧАСТКОВ
ПРИ ВЫПОЛНЕНИИ КОМПЛЕКСНЫХ КАДАСТРОВЫХ РАБОТ**

наименование субъекта Российской Федерации, муниципального образования, населенного пункта, уникальные учетные номера кадастровых кварталов, а также иные сведения, позволяющие определить местоположение территории, на которой выполняются комплексные кадастровые работы

					Всего листов: 313	Лист 250
N п/п	Обозначение части (характерной точки) границы		Результат согласования (согласовано/ спорное)	Кадастровые номера или обозначения смежных земельных участков	Сведения о лице, представившем возражения	Реквизиты вступившего в законную силу судебного акта
	от т.	до т.				
1	2	3	4	5	6	7
3353	н2090У	н2089У	Согласовано	:ЗУ915		
			Согласовано	:ЗУ924		
3354	н2090У	н2089У	Согласовано	:ЗУ915		
			Согласовано	:ЗУ925		
3355	н2091У	н2093У	Согласовано	:ЗУ916		
			Согласовано	:ЗУ926		
3356	н2091У	н2093У	Согласовано	:ЗУ916		
			Согласовано	39:15:133303:5		
3357	н2093У	н2094У	Согласовано	:ЗУ916		
			Согласовано	:ЗУ917		
3358	н2093У	н2094У	Согласовано	:ЗУ916		
			Согласовано	:ЗУ926		
3359	н2093У	н2094У	Согласовано	:ЗУ916		
			Согласовано	:ЗУ927		
3360	н2094У	н2092У	Согласовано	:ЗУ916		
			Согласовано	:ЗУ926		
3361	н2092У	н2091У	Согласовано	:ЗУ916		
			Согласовано	:ЗУ925		
3362	н2092У	н2091У	Согласовано	:ЗУ916		
			Согласовано	:ЗУ926		
3363	н2095У	н2096У	Согласовано	:ЗУ917		
			Согласовано	:ЗУ918		
3364	н2095У	н2096У	Согласовано	:ЗУ917		
			Согласовано	:ЗУ927		
3365	н2095У	н2096У	Согласовано	:ЗУ917		
			Согласовано	:ЗУ928		

**АКТ
СОГЛАСОВАНИЯ МЕСТОПОЛОЖЕНИЯ ГРАНИЦ ЗЕМЕЛЬНЫХ УЧАСТКОВ
ПРИ ВЫПОЛНЕНИИ КОМПЛЕКСНЫХ КАДАСТРОВЫХ РАБОТ**

наименование субъекта Российской Федерации, муниципального образования, населенного пункта, уникальные учетные номера кадастровых кварталов, а также иные сведения, позволяющие определить местоположение территории, на которой выполняются комплексные кадастровые работы

N п/п	Обозначение части (характерной точки) границы		Результат согласования (согласовано/ спорное)	Кадастровые номера или обозначения смежных земельных участков	Сведения о лице, представившем возражения	Реквизиты вступившего в законную силу судебного акта
	от т.	до т.				
1	2	3	4	5	6	7
3366	н2096У	н2097У	Согласовано	:ЗУ917		
			Согласовано	:ЗУ918		
3367	н2096У	н2097У	Согласовано	:ЗУ917		
			Согласовано	:ЗУ927		
3368	н2096У	н2097У	Согласовано	:ЗУ917		
			Согласовано	:ЗУ928		
3369	н2097У	н2094У	Согласовано	:ЗУ917		
			Согласовано	:ЗУ927		
3370	н2094У	н2093У	Согласовано	:ЗУ917		
			Согласовано	:ЗУ926		
3371	н2094У	н2093У	Согласовано	:ЗУ917		
			Согласовано	:ЗУ927		
3372	н2093У	н2095У	Согласовано	:ЗУ917		
			Согласовано	:ЗУ927		
3373	н2093У	н2095У	Согласовано	:ЗУ917		
			Согласовано	39:15:133303:5		
3374	н2095У	н2098У	Согласовано	:ЗУ918		
			Согласовано	:ЗУ928		
3375	н2095У	н2098У	Согласовано	:ЗУ918		
			Согласовано	39:15:133303:5		
3376	н2098У	н2099У	Согласовано	:ЗУ918		
			Согласовано	:ЗУ919		
3377	н2098У	н2099У	Согласовано	:ЗУ918		
			Согласовано	:ЗУ928		
3378	н2098У	н2099У	Согласовано	:ЗУ918		
			Согласовано	:ЗУ929		

АКТ
СОГЛАСОВАНИЯ МЕСТОПОЛОЖЕНИЯ ГРАНИЦ ЗЕМЕЛЬНЫХ УЧАСТКОВ
ПРИ ВЫПОЛНЕНИИ КОМПЛЕКСНЫХ КАДАСТРОВЫХ РАБОТ

наименование субъекта Российской Федерации, муниципального образования, населенного пункта, уникальные учетные номера кадастровых кварталов, а также иные сведения, позволяющие определить местоположение территории, на которой выполняются комплексные кадастровые работы

N п/п	Обозначение части (характерной точки) границы		Результат согласования (согласовано/ спорное)	Кадастровые номера или обозначения смежных земельных участков	Сведения о лице, представившем возражения	Реквизиты вступившего в законную силу судебного акта
	от т.	до т.				
1	2	3	4	5	6	7
3379	н2099У	н2097У	Согласовано	:ЗУ918		
			Согласовано	:ЗУ928		
3380	н2097У	н2096У	Согласовано	:ЗУ918		
			Согласовано	:ЗУ927		
3381	н2097У	н2096У	Согласовано	:ЗУ918		
			Согласовано	:ЗУ928		
3382	н2096У	н2095У	Согласовано	:ЗУ918		
			Согласовано	:ЗУ927		
3383	н2096У	н2095У	Согласовано	:ЗУ918		
			Согласовано	:ЗУ928		
3384	н2099У	н2098У	Согласовано	:ЗУ919		
			Согласовано	:ЗУ928		
3385	н2099У	н2098У	Согласовано	:ЗУ919		
			Согласовано	:ЗУ929		
3386	н2098У	н2100У	Согласовано	:ЗУ919		
			Согласовано	:ЗУ929		
3387	н2098У	н2100У	Согласовано	:ЗУ919		
			Согласовано	39:15:133303:5		
3388	н2100У	н2101У	Согласовано	:ЗУ919		
			Согласовано	:ЗУ920		
3389	н2100У	н2101У	Согласовано	:ЗУ919		
			Согласовано	:ЗУ929		
3390	н2100У	н2101У	Согласовано	:ЗУ919		
			Согласовано	:ЗУ930		
3391	н2101У	н2099У	Согласовано	:ЗУ919		
			Согласовано	:ЗУ929		

АКТ
СОГЛАСОВАНИЯ МЕСТОПОЛОЖЕНИЯ ГРАНИЦ ЗЕМЕЛЬНЫХ УЧАСТКОВ
ПРИ ВЫПОЛНЕНИИ КОМПЛЕКСНЫХ КАДАСТРОВЫХ РАБОТ

наименование субъекта Российской Федерации, муниципального образования, населенного пункта, уникальные учетные номера кадастровых кварталов, а также иные сведения, позволяющие определить местоположение территории, на которой выполняются комплексные кадастровые работы

N п/п	Обозначение части (характерной точки) границы		Результат согласования (согласовано/ спорное)	Кадастровые номера или обозначения смежных земельных участков	Сведения о лице, представившем возражения	Реквизиты вступившего в законную силу судебного акта
	от т.	до т.				
1	2	3	4	5	6	7
3392	н2101У	н2100У	Согласовано	:ЗУ920		
			Согласовано	:ЗУ929		
3393	н2101У	н2100У	Согласовано	:ЗУ920		
			Согласовано	:ЗУ930		
3394	н2100У	н2102У	Согласовано	:ЗУ920		
			Согласовано	:ЗУ930		
3395	н2100У	н2102У	Согласовано	:ЗУ920		
			Согласовано	39:15:133303:5		
3396	н2102У	н2103У	Согласовано	:ЗУ920		
			Согласовано	:ЗУ930		
3397	н2102У	н2103У	Согласовано	:ЗУ920		
			Согласовано	:ЗУ931		
3398	н2103У	н2101У	Согласовано	:ЗУ920		
			Согласовано	:ЗУ930		
3399	н2080У	н2081У	Согласовано	:ЗУ921		
			Согласовано	:ЗУ922		
3400	н2078У	н2080У	Согласовано	:ЗУ921		
			Согласовано	39:15:133303:5		
3401	н2082У	н2083У	Согласовано	:ЗУ922		
			Согласовано	:ЗУ923		
3402	н2080У	н2084У	Согласовано	:ЗУ922		
			Согласовано	39:15:133303:5		
3403	н2084У	н2082У	Согласовано	:ЗУ922		
			Согласовано	:ЗУ923		
3404	н2084У	н2088У	Согласовано	:ЗУ923		
			Согласовано	39:15:133303:5		

АКТ
СОГЛАСОВАНИЯ МЕСТОПОЛОЖЕНИЯ ГРАНИЦ ЗЕМЕЛЬНЫХ УЧАСТКОВ
ПРИ ВЫПОЛНЕНИИ КОМПЛЕКСНЫХ КАДАСТРОВЫХ РАБОТ

наименование субъекта Российской Федерации, муниципального образования, населенного пункта, уникальные учетные номера кадастровых кварталов, а также иные сведения, позволяющие определить местоположение территории, на которой выполняются комплексные кадастровые работы

N п/п	Обозначение части (характерной точки) границы		Результат согласования (согласовано/ спорное)	Кадастровые номера или обозначения смежных земельных участков	Сведения о лице, представившем возражения	Реквизиты вступившего в законную силу судебного акта
	от т.	до т.				
1	2	3	4	5	6	7
3405	н2088У	н2085У	Согласовано	:ЗУ923		
			Согласовано	:ЗУ924		
3406	н2087У	н2085У	Согласовано	:ЗУ923		
3407	н2088У	н2089У	Согласовано	:ЗУ924		
			Согласовано	39:15:133303:5		
3408	н2089У	н2090У	Согласовано	:ЗУ924		
			Согласовано	:ЗУ925		
3409	н2089У	н2091У	Согласовано	:ЗУ925		
			Согласовано	39:15:133303:5		
3410	н2091У	н2092У	Согласовано	:ЗУ925		
			Согласовано	:ЗУ926		
3411	н2091У	н2093У	Согласовано	:ЗУ926		
			Согласовано	39:15:133303:5		
3412	н2093У	н2094У	Согласовано	:ЗУ926		
			Согласовано	:ЗУ927		
3413	н2095У	н2096У	Согласовано	:ЗУ927		
			Согласовано	:ЗУ928		
3414	н2096У	н2097У	Согласовано	:ЗУ927		
			Согласовано	:ЗУ928		
3415	н2093У	н2095У	Согласовано	:ЗУ927		
			Согласовано	39:15:133303:5		
3416	н2095У	н2098У	Согласовано	:ЗУ928		
			Согласовано	39:15:133303:5		
3417	н2098У	н2099У	Согласовано	:ЗУ928		
			Согласовано	:ЗУ929		

**АКТ
СОГЛАСОВАНИЯ МЕСТОПОЛОЖЕНИЯ ГРАНИЦ ЗЕМЕЛЬНЫХ УЧАСТКОВ
ПРИ ВЫПОЛНЕНИИ КОМПЛЕКСНЫХ КАДАСТРОВЫХ РАБОТ**

наименование субъекта Российской Федерации, муниципального образования, населенного пункта, уникальные учетные номера кадастровых кварталов, а также иные сведения, позволяющие определить местоположение территории, на которой выполняются комплексные кадастровые работы

					Всего листов: 313	Лист 255
N п/п	Обозначение части (характерной точки) границы		Результат согласования (согласовано/ спорное)	Кадастровые номера или обозначения смежных земельных участков	Сведения о лице, представившем возражения	Реквизиты вступившего в законную силу судебного акта
	от т.	до т.				
1	2	3	4	5	6	7
3418	н2098У	н2100У	Согласовано	:ЗУ929		
			Согласовано	39:15:133303:5		
3419	н2100У	н2101У	Согласовано	:ЗУ929		
			Согласовано	:ЗУ930		
3420	н2100У	н2102У	Согласовано	:ЗУ930		
			Согласовано	39:15:133303:5		
3421	н2102У	н2103У	Согласовано	:ЗУ930		
			Согласовано	:ЗУ931		
3422	н2102У	н2104У	Согласовано	:ЗУ931		
			Согласовано	39:15:133303:5		
3423	н2104У	н2105У	Согласовано	:ЗУ931		
3424	н2105У	н2103У	Согласовано	:ЗУ931		
3425	н2106У	н2107У	Согласовано	:ЗУ932		
			Согласовано	39:15:133303:5		
3426	н2107У	н2108У	Согласовано	:ЗУ932		
			Согласовано	:ЗУ933		
3427	н2108У	н2109У	Согласовано	:ЗУ932		
3428	н2109У	н2110У	Согласовано	:ЗУ932		
3429	н2110У	н2106У	Согласовано	:ЗУ932		
3430	н2107У	н2111У	Согласовано	:ЗУ933		
			Согласовано	39:15:133303:5		
3431	н2111У	н2112У	Согласовано	:ЗУ933		
			Согласовано	:ЗУ934		
3432	н2112У	н2113У	Согласовано	:ЗУ933		
			Согласовано	:ЗУ934		
3433	н2113У	н2108У	Согласовано	:ЗУ933		

**АКТ
СОГЛАСОВАНИЯ МЕСТОПОЛОЖЕНИЯ ГРАНИЦ ЗЕМЕЛЬНЫХ УЧАСТКОВ
ПРИ ВЫПОЛНЕНИИ КОМПЛЕКСНЫХ КАДАСТРОВЫХ РАБОТ**

наименование субъекта Российской Федерации, муниципального образования, населенного пункта, уникальные учетные номера кадастровых кварталов, а также иные сведения, позволяющие определить местоположение территории, на которой выполняются комплексные кадастровые работы

N п/п	Обозначение части (характерной точки) границы		Результат согласования (согласовано/ спорное)	Кадастровые номера или обозначения смежных земельных участков	Сведения о лице, представившем возражения	Реквизиты вступившего в законную силу судебного акта
	от т.	до т.				
1	2	3	4	5	6	7
3434	н2111У	н2114У	Согласовано	:ЗУ934		
			Согласовано	39:15:133303:5		
3435	н2114У	н2115У	Согласовано	:ЗУ934		
			Согласовано	:ЗУ935		
3436	н2115У	н2116У	Согласовано	:ЗУ934		
			Согласовано	:ЗУ935		
3437	н2116У	н2113У	Согласовано	:ЗУ934		
3438	н2114У	н2117У	Согласовано	:ЗУ935		
			Согласовано	39:15:133303:5		
3439	н2117У	н2118У	Согласовано	:ЗУ935		
			Согласовано	:ЗУ936		
3440	н2118У	н2116У	Согласовано	:ЗУ935		
3441	н2117У	н2119У	Согласовано	:ЗУ936		
			Согласовано	39:15:133303:5		
3442	н2119У	н2120У	Согласовано	:ЗУ936		
			Согласовано	39:15:133303:1151		
3443	н2120У	н2121У	Согласовано	:ЗУ936		
			Согласовано	39:15:133303:1151		
3444	н2121У	н2118У	Согласовано	:ЗУ936		
3445	н2122У	н2123У	Согласовано	:ЗУ937		
			Согласовано	39:15:133303:1151		
3446	н2123У	н2124У	Согласовано	:ЗУ937		
			Согласовано	39:15:133303:1151		
3447	н2124У	н2125У	Согласовано	:ЗУ937		
			Согласовано	39:15:133303:5		

АКТ
СОГЛАСОВАНИЯ МЕСТОПОЛОЖЕНИЯ ГРАНИЦ ЗЕМЕЛЬНЫХ УЧАСТКОВ
ПРИ ВЫПОЛНЕНИИ КОМПЛЕКСНЫХ КАДАСТРОВЫХ РАБОТ

наименование субъекта Российской Федерации, муниципального образования, населенного пункта, уникальные учетные номера кадастровых кварталов, а также иные сведения, позволяющие определить местоположение территории, на которой выполняются комплексные кадастровые работы

N п/п	Обозначение части (характерной точки) границы		Результат согласования (согласовано/ спорное)	Кадастровые номера или обозначения смежных земельных участков	Сведения о лице, представившем возражения	Реквизиты вступившего в законную силу судебного акта
	от т.	до т.				
1	2	3	4	5	6	7
3448	н2125У	н2126У	Согласовано	:ЗУ937		
			Согласовано	:ЗУ938		
3449	н2126У	н2122У	Согласовано	:ЗУ937		
3450	н2125У	н2127У	Согласовано	:ЗУ938		
			Согласовано	39:15:133303:5		
3451	н2127У	н2128У	Согласовано	:ЗУ938		
			Согласовано	:ЗУ939		
3452	н2128У	н2126У	Согласовано	:ЗУ938		
3453	н2127У	н2129У	Согласовано	:ЗУ939		
			Согласовано	39:15:133303:5		
3454	н2129У	н2130У	Согласовано	:ЗУ939		
			Согласовано	:ЗУ940		
3455	н2130У	н2128У	Согласовано	:ЗУ939		
3456	н2129У	н2131У	Согласовано	:ЗУ940		
			Согласовано	39:15:133303:5		
3457	н2131У	н2132У	Согласовано	:ЗУ940		
3458	н2132У	н2130У	Согласовано	:ЗУ940		
3459	н2136У	н2137У	Согласовано	:ЗУ941		
			Согласовано	39:15:133303:5		
3460	н2137У	н2138У	Согласовано	:ЗУ941		
			Согласовано	:ЗУ942		
3461	н2138У	н2139У	Согласовано	:ЗУ941		
			Согласовано	:ЗУ942		
3462	н2133У	н2134У	Согласовано	:ЗУ941		
3463	н2134У	н2135У	Согласовано	:ЗУ941		
3464	н2135У	н2136У	Согласовано	:ЗУ941		

**АКТ
СОГЛАСОВАНИЯ МЕСТОПОЛОЖЕНИЯ ГРАНИЦ ЗЕМЕЛЬНЫХ УЧАСТКОВ
ПРИ ВЫПОЛНЕНИИ КОМПЛЕКСНЫХ КАДАСТРОВЫХ РАБОТ**

наименование субъекта Российской Федерации, муниципального образования, населенного пункта, уникальные учетные номера кадастровых кварталов, а также иные сведения, позволяющие определить местоположение территории, на которой выполняются комплексные кадастровые работы

N п/п	Обозначение части (характерной точки) границы		Результат согласования (согласовано/ спорное)	Кадастровые номера или обозначения смежных земельных участков	Сведения о лице, представившем возражения	Реквизиты вступившего в законную силу судебного акта
	от т.	до т.				
1	2	3	4	5	6	7
3465	н2139У	н2133У	Согласовано	:ЗУ941		
3466	н2137У	н2140У	Согласовано	:ЗУ942		
			Согласовано	39:15:133303:5		
3467	н2140У	н2141У	Согласовано	:ЗУ942		
			Согласовано	:ЗУ943		
3468	н2141У	н2139У	Согласовано	:ЗУ942		
3469	н2140У	н2142У	Согласовано	:ЗУ943		
			Согласовано	39:15:133303:5		
3470	н2142У	н2143У	Согласовано	:ЗУ943		
			Согласовано	:ЗУ944		
3471	н2143У	н2141У	Согласовано	:ЗУ943		
3472	н2142У	н2144У	Согласовано	:ЗУ944		
			Согласовано	39:15:133303:5		
3473	н2144У	н2145У	Согласовано	:ЗУ944		
			Согласовано	:ЗУ945		
3474	н2145У	н2146У	Согласовано	:ЗУ944		
			Согласовано	:ЗУ945		
3475	н2146У	н2143У	Согласовано	:ЗУ944		
3476	н2144У	н2147У	Согласовано	:ЗУ945		
			Согласовано	39:15:133303:5		
3477	н2147У	н2148У	Согласовано	:ЗУ945		
			Согласовано	:ЗУ946		
3478	н2148У	н2149У	Согласовано	:ЗУ945		
			Согласовано	:ЗУ946		
3479	н2149У	н2150У	Согласовано	:ЗУ945		
			Согласовано	:ЗУ946		

АКТ
СОГЛАСОВАНИЯ МЕСТОПОЛОЖЕНИЯ ГРАНИЦ ЗЕМЕЛЬНЫХ УЧАСТКОВ
ПРИ ВЫПОЛНЕНИИ КОМПЛЕКСНЫХ КАДАСТРОВЫХ РАБОТ

наименование субъекта Российской Федерации, муниципального образования, населенного пункта, уникальные учетные номера кадастровых кварталов, а также иные сведения, позволяющие определить местоположение территории, на которой выполняются комплексные кадастровые работы

N п/п	Обозначение части (характерной точки) границы		Результат согласования (согласовано/ спорное)	Кадастровые номера или обозначения смежных земельных участков	Сведения о лице, представившем возражения	Реквизиты вступившего в законную силу судебного акта
	от т.	до т.				
1	2	3	4	5	6	7
3480	н2150У	н2146У	Согласовано	:ЗУ945		
3481	н2147У	н2151У	Согласовано	:ЗУ946		
			Согласовано	39:15:133303:5		
3482	н2151У	н2152У	Согласовано	:ЗУ946		
			Согласовано	:ЗУ947		
3483	н2152У	н2153У	Согласовано	:ЗУ946		
			Согласовано	:ЗУ947		
3484	н2153У	н2150У	Согласовано	:ЗУ946		
3485	н2151У	н2154У	Согласовано	:ЗУ947		
			Согласовано	39:15:133303:5		
3486	н2154У	н2155У	Согласовано	:ЗУ947		
			Согласовано	:ЗУ948		
3487	н2155У	н2153У	Согласовано	:ЗУ947		
3488	н2154У	н2156У	Согласовано	:ЗУ948		
			Согласовано	39:15:133303:5		
3489	н2156У	н2157У	Согласовано	:ЗУ948		
			Согласовано	:ЗУ949		
3490	н2157У	н2155У	Согласовано	:ЗУ948		
3491	н2156У	н2158У	Согласовано	:ЗУ949		
			Согласовано	39:15:133303:5		
3492	н2158У	н2159У	Согласовано	:ЗУ949		
			Согласовано	:ЗУ950		
3493	н2159У	н2157У	Согласовано	:ЗУ949		
3494	н2158У	н2160У	Согласовано	:ЗУ950		
			Согласовано	39:15:133303:5		

АКТ
СОГЛАСОВАНИЯ МЕСТОПОЛОЖЕНИЯ ГРАНИЦ ЗЕМЕЛЬНЫХ УЧАСТКОВ
ПРИ ВЫПОЛНЕНИИ КОМПЛЕКСНЫХ КАДАСТРОВЫХ РАБОТ

наименование субъекта Российской Федерации, муниципального образования, населенного пункта, уникальные учетные номера кадастровых кварталов, а также иные сведения, позволяющие определить местоположение территории, на которой выполняются комплексные кадастровые работы

N п/п	Обозначение части (характерной точки) границы		Результат согласования (согласовано/ спорное)	Кадастровые номера или обозначения смежных земельных участков	Сведения о лице, представившем возражения	Реквизиты вступившего в законную силу судебного акта
	от т.	до т.				
1	2	3	4	5	6	7
3495	н2160У	н2161У	Согласовано	:ЗУ950		
			Согласовано	39:15:133303:5		
3496	н2161У	н2159У	Согласовано	:ЗУ950		
3497	н2162У	н2163У	Согласовано	:ЗУ951		
			Согласовано	39:15:133303:5		
3498	н2163У	н2164У	Согласовано	:ЗУ951		
			Согласовано	:ЗУ952		
3499	н2165У	—	Согласовано	:ЗУ951		
			Согласовано	39:15:133303:5		
3500	н2164У	н2165У	Согласовано	:ЗУ951		
3501	н2165У	н2166У	Согласовано	:ЗУ951		
3502	н2166У	н2162У	Согласовано	:ЗУ951		
3503	н2163У	н2167У	Согласовано	:ЗУ952		
			Согласовано	39:15:133303:5		
3504	н2167У	н2168У	Согласовано	:ЗУ952		
			Согласовано	:ЗУ953		
3505	н2168У	н2164У	Согласовано	:ЗУ952		
3506	н2167У	н2169У	Согласовано	:ЗУ953		
			Согласовано	39:15:133303:5		
3507	н2169У	н2170У	Согласовано	:ЗУ953		
			Согласовано	:ЗУ954		
3508	н2170У	н2168У	Согласовано	:ЗУ953		
3509	н2169У	н2171У	Согласовано	:ЗУ954		
			Согласовано	39:15:133303:5		
3510	н2171У	н2172У	Согласовано	:ЗУ954		
			Согласовано	39:15:133303:1047		

АКТ
СОГЛАСОВАНИЯ МЕСТОПОЛОЖЕНИЯ ГРАНИЦ ЗЕМЕЛЬНЫХ УЧАСТКОВ
ПРИ ВЫПОЛНЕНИИ КОМПЛЕКСНЫХ КАДАСТРОВЫХ РАБОТ

наименование субъекта Российской Федерации, муниципального образования, населенного пункта, уникальные учетные номера кадастровых кварталов, а также иные сведения, позволяющие определить местоположение территории, на которой выполняются комплексные кадастровые работы

N п/п	Обозначение части (характерной точки) границы		Результат согласования (согласовано/ спорное)	Кадастровые номера или обозначения смежных земельных участков	Сведения о лице, представившем возражения	Реквизиты вступившего в законную силу судебного акта
	от т.	до т.				
1	2	3	4	5	6	7
3511	н2172У	н2173У	Согласовано	:ЗУ954		
			Согласовано	39:15:133303:1047		
3512	н2173У	н2170У	Согласовано	:ЗУ954		
3513	н2176У	н2177У	Согласовано	:ЗУ955		
			Согласовано	39:15:133303:5		
3514	н2180У	—	Согласовано	:ЗУ955		
			Согласовано	39:15:133303:5		
3515	н2174У	н2175У	Согласовано	:ЗУ955		
3516	н2175У	н2176У	Согласовано	:ЗУ955		
3517	н2177У	н2178У	Согласовано	:ЗУ955		
3518	н2178У	н2179У	Согласовано	:ЗУ955		
3519	н2179У	н2180У	Согласовано	:ЗУ955		
3520	н2180У	н2174У	Согласовано	:ЗУ955		
3521	н2181У	н2182У	Согласовано	:ЗУ956		
			Согласовано	39:15:133303:5		
3522	н2182У	н2183У	Согласовано	:ЗУ956		
			Согласовано	:ЗУ957		
3523	н2184У	—	Согласовано	:ЗУ956		
			Согласовано	39:15:133303:5		
3524	н2183У	н2184У	Согласовано	:ЗУ956		
3525	н2184У	н2185У	Согласовано	:ЗУ956		
3526	н2185У	н2186У	Согласовано	:ЗУ956		
3527	н2186У	н2181У	Согласовано	:ЗУ956		
3528	н2182У	н2187У	Согласовано	:ЗУ957		
			Согласовано	39:15:133303:5		

АКТ
СОГЛАСОВАНИЯ МЕСТОПОЛОЖЕНИЯ ГРАНИЦ ЗЕМЕЛЬНЫХ УЧАСТКОВ
ПРИ ВЫПОЛНЕНИИ КОМПЛЕКСНЫХ КАДАСТРОВЫХ РАБОТ

наименование субъекта Российской Федерации, муниципального образования, населенного пункта, уникальные учетные номера кадастровых кварталов, а также иные сведения, позволяющие определить местоположение территории, на которой выполняются комплексные кадастровые работы

N п/п	Обозначение части (характерной точки) границы		Результат согласования (согласовано/ спорное)	Кадастровые номера или обозначения смежных земельных участков	Сведения о лице, представившем возражения	Реквизиты вступившего в законную силу судебного акта
	от т.	до т.				
1	2	3	4	5	6	7
3529	н2187У	н2188У	Согласовано	:ЗУ957		
			Согласовано	:ЗУ958		
3530	н2188У	н2189У	Согласовано	:ЗУ957		
			Согласовано	:ЗУ958		
3531	н2189У	н2183У	Согласовано	:ЗУ957		
3532	н2190У	н2191У	Согласовано	:ЗУ958		
			Согласовано	:ЗУ959		
3533	н2187У	н2190У	Согласовано	:ЗУ958		
			Согласовано	39:15:133303:5		
3534	н2191У	н2192У	Согласовано	:ЗУ958		
3535	н2192У	н2189У	Согласовано	:ЗУ958		
3536	н2190У	н2193У	Согласовано	:ЗУ959		
			Согласовано	39:15:133303:5		
3537	н2193У	н2194У	Согласовано	:ЗУ959		
			Согласовано	:ЗУ960		
3538	н2194У	н2191У	Согласовано	:ЗУ959		
3539	н2193У	н2195У	Согласовано	:ЗУ960		
			Согласовано	39:15:133303:5		
3540	н2195У	н2196У	Согласовано	:ЗУ960		
			Согласовано	:ЗУ961		
3541	н2196У	н2194У	Согласовано	:ЗУ960		
3542	н2195У	—	Согласовано	:ЗУ961		
			Согласовано	39:15:133303:5		
3543	н2197У	н2198У	Согласовано	:ЗУ961		
			Согласовано	:ЗУ962		
3544	н2195У	н2197У	Согласовано	:ЗУ961		

**АКТ
СОГЛАСОВАНИЯ МЕСТОПОЛОЖЕНИЯ ГРАНИЦ ЗЕМЕЛЬНЫХ УЧАСТКОВ
ПРИ ВЫПОЛНЕНИИ КОМПЛЕКСНЫХ КАДАСТРОВЫХ РАБОТ**

наименование субъекта Российской Федерации, муниципального образования, населенного пункта, уникальные учетные номера кадастровых кварталов, а также иные сведения, позволяющие определить местоположение территории, на которой выполняются комплексные кадастровые работы

					Всего листов: 313	Лист 263
N п/п	Обозначение части (характерной точки) границы		Результат согласования (согласовано/ спорное)	Кадастровые номера или обозначения смежных земельных участков	Сведения о лице, представившем возражения	Реквизиты вступившего в законную силу судебного акта
	от т.	до т.				
1	2	3	4	5	6	7
3545	н2198У	н2196У	Согласовано	:ЗУ961		
3546	н2199У	н2200У	Согласовано	:ЗУ962		
			Согласовано	:ЗУ963		
3547	н2199У	—	Согласовано	:ЗУ962		
			Согласовано	39:15:133303:5		
3548	н2197У	н2199У	Согласовано	:ЗУ962		
3549	н2200У	н2198У	Согласовано	:ЗУ962		
3550	н2199У	н2201У	Согласовано	:ЗУ963		
			Согласовано	39:15:133303:5		
3551	н2201У	н2202У	Согласовано	:ЗУ963		
			Согласовано	:ЗУ964		
3552	н2202У	н2200У	Согласовано	:ЗУ963		
3553	н2201У	н2203У	Согласовано	:ЗУ964		
			Согласовано	39:15:133303:5		
3554	н2203У	н2204У	Согласовано	:ЗУ964		
			Согласовано	:ЗУ965		
3555	н2204У	н2202У	Согласовано	:ЗУ964		
3556	н2203У	н2205У	Согласовано	:ЗУ965		
			Согласовано	39:15:133303:5		
3557	н2205У	н2206У	Согласовано	:ЗУ965		
			Согласовано	:ЗУ966		
3558	н2206У	н2204У	Согласовано	:ЗУ965		
3559	н2205У	н2207У	Согласовано	:ЗУ966		
			Согласовано	39:15:133303:5		
3560	н2207У	н2208У	Согласовано	:ЗУ966		
			Согласовано	:ЗУ967		

АКТ
СОГЛАСОВАНИЯ МЕСТОПОЛОЖЕНИЯ ГРАНИЦ ЗЕМЕЛЬНЫХ УЧАСТКОВ
ПРИ ВЫПОЛНЕНИИ КОМПЛЕКСНЫХ КАДАСТРОВЫХ РАБОТ

наименование субъекта Российской Федерации, муниципального образования, населенного пункта, уникальные учетные номера кадастровых кварталов, а также иные сведения, позволяющие определить местоположение территории, на которой выполняются комплексные кадастровые работы

N п/п	Обозначение части (характерной точки) границы		Результат согласования (согласовано/ спорное)	Кадастровые номера или обозначения смежных земельных участков	Сведения о лице, представившем возражения	Реквизиты вступившего в законную силу судебного акта
	от т.	до т.				
1	2	3	4	5	6	7
3561	н2208У	н2206У	Согласовано	:ЗУ966		
3562	н2207У	н2209У	Согласовано	:ЗУ967		
			Согласовано	39:15:133303:5		
3563	н2209У	н2210У	Согласовано	:ЗУ967		
3564	н2210У	н2208У	Согласовано	:ЗУ967		
3565	н2211У	н2212У	Согласовано	:ЗУ968		
			Согласовано	39:15:133303:5		
3566	н2212У	н2213У	Согласовано	:ЗУ968		
			Согласовано	:ЗУ969		
3567	н2213У	н2214У	Согласовано	:ЗУ968		
3568	н2214У	н2211У	Согласовано	:ЗУ968		
3569	н2212У	н2215У	Согласовано	:ЗУ969		
			Согласовано	39:15:133303:5		
3570	н2215У	н2216У	Согласовано	:ЗУ969		
			Согласовано	39:15:133303:1006		
3571	н2216У	н2217У	Согласовано	:ЗУ969		
			Согласовано	39:15:133303:1006		
3572	н2217У	н2213У	Согласовано	:ЗУ969		
3573	н2218У	н2219У	Согласовано	:ЗУ970		
			Согласовано	39:15:133303:1006		
3574	н2219У	н2220У	Согласовано	:ЗУ970		
			Согласовано	39:15:133303:1006		
3575	н2220У	н2221У	Согласовано	:ЗУ970		
			Согласовано	39:15:133303:5		
3576	н2221У	н2222У	Согласовано	:ЗУ970		
			Согласовано	:ЗУ971		

**АКТ
СОГЛАСОВАНИЯ МЕСТОПОЛОЖЕНИЯ ГРАНИЦ ЗЕМЕЛЬНЫХ УЧАСТКОВ
ПРИ ВЫПОЛНЕНИИ КОМПЛЕКСНЫХ КАДАСТРОВЫХ РАБОТ**

наименование субъекта Российской Федерации, муниципального образования, населенного пункта, уникальные учетные номера кадастровых кварталов, а также иные сведения, позволяющие определить местоположение территории, на которой выполняются комплексные кадастровые работы

N п/п	Обозначение части (характерной точки) границы		Результат согласования (согласовано/ спорное)	Кадастровые номера или обозначения смежных земельных участков	Сведения о лице, представившем возражения	Реквизиты вступившего в законную силу судебного акта
	от т.	до т.				
1	2	3	4	5	6	7
3577	н2222У	н2218У	Согласовано	:ЗУ970		
3578	н2221У	н2223У	Согласовано	:ЗУ971		
			Согласовано	39:15:133303:5		
3579	н2223У	н2224У	Согласовано	:ЗУ971		
			Согласовано	:ЗУ972		
3580	н2224У	н2222У	Согласовано	:ЗУ971		
3581	н2223У	н2225У	Согласовано	:ЗУ972		
			Согласовано	39:15:133303:5		
3582	н2225У	н2226У	Согласовано	:ЗУ972		
			Согласовано	39:15:133303:1078		
3583	н2226У	н2224У	Согласовано	:ЗУ972		
3584	н2227У	н2228У	Согласовано	:ЗУ973		
			Согласовано	39:15:133303:1078		
3585	н2228У	н2229У	Согласовано	:ЗУ973		
			Согласовано	39:15:133303:5		
3586	н2229У	н2230У	Согласовано	:ЗУ973		
			Согласовано	:ЗУ974		
3587	н2230У	н2227У	Согласовано	:ЗУ973		
3588	н2229У	н2231У	Согласовано	:ЗУ974		
			Согласовано	39:15:133303:5		
3589	н2231У	н2232У	Согласовано	:ЗУ974		
			Согласовано	:ЗУ975		
3590	н2232У	н2230У	Согласовано	:ЗУ974		
3591	н2231У	н2233У	Согласовано	:ЗУ975		
			Согласовано	39:15:133303:5		

АКТ
СОГЛАСОВАНИЯ МЕСТОПОЛОЖЕНИЯ ГРАНИЦ ЗЕМЕЛЬНЫХ УЧАСТКОВ
ПРИ ВЫПОЛНЕНИИ КОМПЛЕКСНЫХ КАДАСТРОВЫХ РАБОТ

наименование субъекта Российской Федерации, муниципального образования, населенного пункта, уникальные учетные номера кадастровых кварталов, а также иные сведения, позволяющие определить местоположение территории, на которой выполняются комплексные кадастровые работы

N п/п	Обозначение части (характерной точки) границы		Результат согласования (согласовано/ спорное)	Кадастровые номера или обозначения смежных земельных участков	Сведения о лице, представившем возражения	Реквизиты вступившего в законную силу судебного акта
	от т.	до т.				
1	2	3	4	5	6	7
3592	н2233У	н2234У	Согласовано	:3У975		
			Согласовано	:3У976		
3593	н2234У	н2232У	Согласовано	:3У975		
3594	н2233У	н2235У	Согласовано	:3У976		
			Согласовано	39:15:133303:5		
3595	н2235У	н2236У	Согласовано	:3У976		
			Согласовано	:3У977		
3596	н2236У	н2234У	Согласовано	:3У976		
3597	н2235У	н2237У	Согласовано	:3У977		
			Согласовано	39:15:133303:5		
3598	н2237У	н2238У	Согласовано	:3У977		
			Согласовано	:3У978		
3599	н2238У	н2236У	Согласовано	:3У977		
3600	н2237У	н2239У	Согласовано	:3У978		
			Согласовано	39:15:133303:5		
3601	н2239У	н2240У	Согласовано	:3У978		
			Согласовано	:3У979		
3602	н2240У	н2238У	Согласовано	:3У978		
3603	н2239У	н2241У	Согласовано	:3У979		
			Согласовано	39:15:133303:5		
3604	н2241У	н2242У	Согласовано	:3У979		
			Согласовано	:3У980		
3605	н2242У	н2243У	Согласовано	:3У979		
			Согласовано	:3У982		
3606	н2243У	н2240У	Согласовано	:3У979		

**АКТ
СОГЛАСОВАНИЯ МЕСТОПОЛОЖЕНИЯ ГРАНИЦ ЗЕМЕЛЬНЫХ УЧАСТКОВ
ПРИ ВЫПОЛНЕНИИ КОМПЛЕКСНЫХ КАДАСТРОВЫХ РАБОТ**

наименование субъекта Российской Федерации, муниципального образования, населенного пункта, уникальные учетные номера кадастровых кварталов, а также иные сведения, позволяющие определить местоположение территории, на которой выполняются комплексные кадастровые работы

N п/п	Обозначение части (характерной точки) границы		Результат согласования (согласовано/ спорное)	Кадастровые номера или обозначения смежных земельных участков	Сведения о лице, представившем возражения	Реквизиты вступившего в законную силу судебного акта
	от т.	до т.				
1	2	3	4	5	6	7
3607	н2241У	н1345У	Согласовано	:ЗУ980		
			Согласовано	39:15:133303:5		
3608	н1347У	н2244У	Согласовано	:ЗУ980		
			Согласовано	39:15:133303:5		
3609	н2244У	н2245У	Согласовано	:ЗУ980		
			Согласовано	:ЗУ981		
3610	н2245У	н2242У	Согласовано	:ЗУ980		
			Согласовано	:ЗУ982		
3611	н2246У	н2247У	Согласовано	:ЗУ981		
			Согласовано	:ЗУ993		
3612	н2247У	н2248У	Согласовано	:ЗУ981		
			Согласовано	:ЗУ982		
3613	н2248У	н2249У	Согласовано	:ЗУ981		
			Согласовано	:ЗУ982		
3614	н2249У	н2245У	Согласовано	:ЗУ981		
			Согласовано	:ЗУ982		
3615	н2244У	н2246У	Согласовано	:ЗУ981		
			Согласовано	39:15:133303:5		
3616	н504У	н2250У	Согласовано	:ЗУ982		
			Согласовано	39:15:133303:5		
3617	н2250У	н2251У	Согласовано	:ЗУ982		
			Согласовано	39:15:133303:5		
3618	н2253У	н2254У	Согласовано	:ЗУ982		
			Согласовано	:ЗУ992		
3619	н2253У	—	Согласовано	:ЗУ982		
			Согласовано	39:15:133303:5		

АКТ
СОГЛАСОВАНИЯ МЕСТОПОЛОЖЕНИЯ ГРАНИЦ ЗЕМЕЛЬНЫХ УЧАСТКОВ
ПРИ ВЫПОЛНЕНИИ КОМПЛЕКСНЫХ КАДАСТРОВЫХ РАБОТ

наименование субъекта Российской Федерации, муниципального образования, населенного пункта, уникальные учетные номера кадастровых кварталов, а также иные сведения, позволяющие определить местоположение территории, на которой выполняются комплексные кадастровые работы

N п/п	Обозначение части (характерной точки) границы		Результат согласования (согласовано/ спорное)	Кадастровые номера или обозначения смежных земельных участков	Сведения о лице, представившем возражения	Реквизиты вступившего в законную силу судебного акта
	от т.	до т.				
1	2	3	4	5	6	7
3620	н2247У	н490У	Согласовано	:ЗУ982		
			Согласовано	:ЗУ993		
3621	н2251У	н2252У	Согласовано	:ЗУ982		
3622	н2252У	н2253У	Согласовано	:ЗУ982		
3623	н2254У	н2243У	Согласовано	:ЗУ982		
3624	н2256У	н2257У	Согласовано	:ЗУ983		
			Согласовано	:ЗУ984		
3625	н2257У	н716У	Согласовано	:ЗУ983		
			Согласовано	39:15:133303:5		
3626	н717У	н2255У	Согласовано	:ЗУ983		
3627	н2255У	н2256У	Согласовано	:ЗУ983		
3628	н2258У	н2259У	Согласовано	:ЗУ984		
			Согласовано	:ЗУ985		
3629	н2259У	н2257У	Согласовано	:ЗУ984		
			Согласовано	39:15:133303:5		
3630	н2256У	н2258У	Согласовано	:ЗУ984		
3631	н2260У	н2261У	Согласовано	:ЗУ985		
			Согласовано	:ЗУ986		
3632	н2261У	н2259У	Согласовано	:ЗУ985		
			Согласовано	39:15:133303:5		
3633	н2258У	н2260У	Согласовано	:ЗУ985		
3634	н2262У	н2263У	Согласовано	:ЗУ986		
			Согласовано	:ЗУ987		
3635	н2263У	н2261У	Согласовано	:ЗУ986		
			Согласовано	39:15:133303:5		
3636	н2260У	н2262У	Согласовано	:ЗУ986		

**АКТ
СОГЛАСОВАНИЯ МЕСТОПОЛОЖЕНИЯ ГРАНИЦ ЗЕМЕЛЬНЫХ УЧАСТКОВ
ПРИ ВЫПОЛНЕНИИ КОМПЛЕКСНЫХ КАДАСТРОВЫХ РАБОТ**

наименование субъекта Российской Федерации, муниципального образования, населенного пункта, уникальные учетные номера кадастровых кварталов, а также иные сведения, позволяющие определить местоположение территории, на которой выполняются комплексные кадастровые работы

N п/п	Обозначение части (характерной точки) границы		Результат согласования (согласовано/ спорное)	Кадастровые номера или обозначения смежных земельных участков	Сведения о лице, представившем возражения	Реквизиты вступившего в законную силу судебного акта
	от т.	до т.				
1	2	3	4	5	6	7
3637	н2264У	н2265У	Согласовано	:ЗУ987		
			Согласовано	:ЗУ988		
3638	н2265У	н2263У	Согласовано	:ЗУ987		
			Согласовано	39:15:133303:5		
3639	н2262У	н2264У	Согласовано	:ЗУ987		
3640	н2266У	н2265У	Согласовано	:ЗУ988		
			Согласовано	39:15:133303:5		
3641	н2267У	н2266У	Согласовано	:ЗУ988		
			Согласовано	:ЗУ989		
3642	н2264У	н2267У	Согласовано	:ЗУ988		
3643	н2268У	н2269У	Согласовано	:ЗУ989		
			Согласовано	:ЗУ990		
3644	н2269У	н2266У	Согласовано	:ЗУ989		
			Согласовано	39:15:133303:5		
3645	н2267У	н2268У	Согласовано	:ЗУ989		
3646	н2270У	н2271У	Согласовано	:ЗУ990		
			Согласовано	:ЗУ991		
3647	н2271У	н2269У	Согласовано	:ЗУ990		
			Согласовано	39:15:133303:5		
3648	н2268У	н2270У	Согласовано	:ЗУ990		
3649	н2272У	н2273У	Согласовано	:ЗУ991		
			Согласовано	:ЗУ992		
3650	н2273У	н2271У	Согласовано	:ЗУ991		
			Согласовано	39:15:133303:5		
3651	н2270У	н2272У	Согласовано	:ЗУ991		

АКТ
СОГЛАСОВАНИЯ МЕСТОПОЛОЖЕНИЯ ГРАНИЦ ЗЕМЕЛЬНЫХ УЧАСТКОВ
ПРИ ВЫПОЛНЕНИИ КОМПЛЕКСНЫХ КАДАСТРОВЫХ РАБОТ

наименование субъекта Российской Федерации, муниципального образования, населенного пункта, уникальные учетные номера кадастровых кварталов, а также иные сведения, позволяющие определить местоположение территории, на которой выполняются комплексные кадастровые работы

N п/п	Обозначение части (характерной точки) границы		Результат согласования (согласовано/ спорное)	Кадастровые номера или обозначения смежных земельных участков	Сведения о лице, представившем возражения	Реквизиты вступившего в законную силу судебного акта
	от т.	до т.				
1	2	3	4	5	6	7
3652	н2253У	н2273У	Согласовано	:ЗУ992		
			Согласовано	39:15:133303:5		
3653	н2272У	н2254У	Согласовано	:ЗУ992		
3654	н2246У	н491У	Согласовано	:ЗУ993		
			Согласовано	39:15:133303:5		
3655	н2274У	н2275У	Согласовано	:ЗУ994		
			Согласовано	39:15:133303:5		
3656	н2275У	н2276У	Согласовано	:ЗУ994		
			Согласовано	:ЗУ1041		
3657	н2276У	н2277У	Согласовано	:ЗУ994		
			Согласовано	39:15:133303:5		
3658	н2277У	н2274У	Согласовано	:ЗУ994		
			Согласовано	:ЗУ1052		
3659	н2278У	н2279У	Согласовано	:ЗУ995		
			Согласовано	:ЗУ996		
3660	н2279У	н2280У	Согласовано	:ЗУ995		
			Согласовано	:ЗУ996		
3661	н2280У	н2281У	Согласовано	:ЗУ995		
			Согласовано	:ЗУ997		
3662	н2281У	н2282У	Согласовано	:ЗУ995		
			Согласовано	:ЗУ1052		
3663	н2282У	н2283У	Согласовано	:ЗУ995		
			Согласовано	39:15:133303:5		
3664	н2283У	н2284У	Согласовано	:ЗУ995		
			Согласовано	:ЗУ998		

АКТ
СОГЛАСОВАНИЯ МЕСТОПОЛОЖЕНИЯ ГРАНИЦ ЗЕМЕЛЬНЫХ УЧАСТКОВ
ПРИ ВЫПОЛНЕНИИ КОМПЛЕКСНЫХ КАДАСТРОВЫХ РАБОТ

наименование субъекта Российской Федерации, муниципального образования, населенного пункта, уникальные учетные номера кадастровых кварталов, а также иные сведения, позволяющие определить местоположение территории, на которой выполняются комплексные кадастровые работы

N п/п	Обозначение части (характерной точки) границы		Результат согласования (согласовано/ спорное)	Кадастровые номера или обозначения смежных земельных участков	Сведения о лице, представившем возражения	Реквизиты вступившего в законную силу судебного акта
	от т.	до т.				
1	2	3	4	5	6	7
3665	н2284У	н2278У	Согласовано	:ЗУ995		
			Согласовано	39:15:133303:5		
3666	н2278У	н2285У	Согласовано	:ЗУ996		
			Согласовано	39:15:133303:5		
3667	н2285У	н2280У	Согласовано	:ЗУ996		
			Согласовано	:ЗУ997		
3668	н2286У	н2281У	Согласовано	:ЗУ997		
			Согласовано	:ЗУ1052		
3669	н2285У	н2287У	Согласовано	:ЗУ997		
			Согласовано	39:15:133303:5		
3670	н2287У	н2286У	Согласовано	:ЗУ997		
			Согласовано	:ЗУ1052		
3671	н2288У	н2289У	Согласовано	:ЗУ998		
			Согласовано	39:15:133303:5		
3672	н2289У	н2290У	Согласовано	:ЗУ998		
			Согласовано	:ЗУ1030		
3673	н2289У	—	Согласовано	:ЗУ998		
			Согласовано	:ЗУ1031		
3674	н2290У	н2291У	Согласовано	:ЗУ998		
			Согласовано	:ЗУ1030		
3675	н2291У	н2284У	Согласовано	:ЗУ998		
			Согласовано	39:15:133303:5		
3676	н2283У	н2288У	Согласовано	:ЗУ998		
			Согласовано	39:15:133303:5		
3677	н2292У	н2293У	Согласовано	:ЗУ999		
			Согласовано	39:15:133303:5		

**АКТ
СОГЛАСОВАНИЯ МЕСТОПОЛОЖЕНИЯ ГРАНИЦ ЗЕМЕЛЬНЫХ УЧАСТКОВ
ПРИ ВЫПОЛНЕНИИ КОМПЛЕКСНЫХ КАДАСТРОВЫХ РАБОТ**

наименование субъекта Российской Федерации, муниципального образования, населенного пункта, уникальные учетные номера кадастровых кварталов, а также иные сведения, позволяющие определить местоположение территории, на которой выполняются комплексные кадастровые работы

N п/п	Обозначение части (характерной точки) границы		Результат согласования (согласовано/ спорное)	Кадастровые номера или обозначения смежных земельных участков	Сведения о лице, представившем возражения	Реквизиты вступившего в законную силу судебного акта
	от т.	до т.				
1	2	3	4	5	6	7
3678	н2293У	н2294У	Согласовано	:ЗУ999		
			Согласовано	:ЗУ1001		
3679	н2294У	н2295У	Согласовано	:ЗУ999		
			Согласовано	:ЗУ1003		
3680	н2295У	н2296У	Согласовано	:ЗУ999		
			Согласовано	:ЗУ1000		
3681	н2296У	н2292У	Согласовано	:ЗУ999		
			Согласовано	39:15:133303:5		
3682	н2297У	н2298У	Согласовано	:ЗУ1000		
			Согласовано	39:15:133303:5		
3683	н2298У	н2296У	Согласовано	:ЗУ1000		
			Согласовано	39:15:133303:5		
3684	н2295У	н2297У	Согласовано	:ЗУ1000		
			Согласовано	:ЗУ1003		
3685	н2299У	н2300У	Согласовано	:ЗУ1001		
			Согласовано	:ЗУ1004		
3686	н2300У	н2301У	Согласовано	:ЗУ1001		
			Согласовано	:ЗУ1004		
3687	н2301У	н2294У	Согласовано	:ЗУ1001		
			Согласовано	:ЗУ1003		
3688	н2293У	н2302У	Согласовано	:ЗУ1001		
			Согласовано	39:15:133303:5		
3689	н2302У	н2299У	Согласовано	:ЗУ1001		
3690	н2303У	н2304У	Согласовано	:ЗУ1002		
			Согласовано	:ЗУ1008		

АКТ
СОГЛАСОВАНИЯ МЕСТОПОЛОЖЕНИЯ ГРАНИЦ ЗЕМЕЛЬНЫХ УЧАСТКОВ
ПРИ ВЫПОЛНЕНИИ КОМПЛЕКСНЫХ КАДАСТРОВЫХ РАБОТ

наименование субъекта Российской Федерации, муниципального образования, населенного пункта, уникальные учетные номера кадастровых кварталов, а также иные сведения, позволяющие определить местоположение территории, на которой выполняются комплексные кадастровые работы

					Всего листов: 313	Лист 273
N п/п	Обозначение части (характерной точки) границы		Результат согласования (согласовано/ спорное)	Кадастровые номера или обозначения смежных земельных участков	Сведения о лице, представившем возражения	Реквизиты вступившего в законную силу судебного акта
	от т.	до т.				
1	2	3	4	5	6	7
3691	н2304У	н2305У	Согласовано	:3У1002		
			Согласовано	:3У1008		
3692	н2305У	н2306У	Согласовано	:3У1002		
			Согласовано	39:15:133303:1012		
3693	н2306У	н2307У	Согласовано	:3У1002		
			Согласовано	:3У1004		
3694	н2307У	н2308У	Согласовано	:3У1002		
			Согласовано	:3У1004		
3695	н2308У	н2309У	Согласовано	:3У1002		
			Согласовано	:3У1004		
3696	н2310У	н2311У	Согласовано	:3У1002		
			Согласовано	39:15:133303:5		
3697	н2311У	н2312У	Согласовано	:3У1002		
			Согласовано	39:15:133303:5		
3698	н2312У	н2303У	Согласовано	:3У1002		
			Согласовано	:3У1005		
3699	н2309У	н2310У	Согласовано	:3У1002		
3700	н2313У	н2297У	Согласовано	:3У1003		
			Согласовано	39:15:133303:5		
3701	н2301У	н2313У	Согласовано	:3У1003		
			Согласовано	:3У1004		
3702	н2314У	н2313У	Согласовано	:3У1004		
			Согласовано	39:15:133303:5		
3703	н2306У	н2314У	Согласовано	:3У1004		
			Согласовано	39:15:133303:1012		
3704	н2299У	н2309У	Согласовано	:3У1004		

АКТ
СОГЛАСОВАНИЯ МЕСТОПОЛОЖЕНИЯ ГРАНИЦ ЗЕМЕЛЬНЫХ УЧАСТКОВ
ПРИ ВЫПОЛНЕНИИ КОМПЛЕКСНЫХ КАДАСТРОВЫХ РАБОТ

наименование субъекта Российской Федерации, муниципального образования, населенного пункта, уникальные учетные номера кадастровых кварталов, а также иные сведения, позволяющие определить местоположение территории, на которой выполняются комплексные кадастровые работы

N п/п	Обозначение части (характерной точки) границы		Результат согласования (согласовано/ спорное)	Кадастровые номера или обозначения смежных земельных участков	Сведения о лице, представившем возражения	Реквизиты вступившего в законную силу судебного акта
	от т.	до т.				
1	2	3	4	5	6	7
3705	н2312У	н2315У	Согласовано	:3У1005		
			Согласовано	39:15:133303:5		
3706	н2315У	н2316У	Согласовано	:3У1005		
			Согласовано	:3У1006		
3707	н2316У	н2317У	Согласовано	:3У1005		
			Согласовано	:3У1009		
3708	н2317У	н2303У	Согласовано	:3У1005		
			Согласовано	:3У1008		
3709	н2318У	—	Согласовано	:3У1006		
			Согласовано	39:15:133303:5		
3710	н2319У	н2316У	Согласовано	:3У1006		
			Согласовано	:3У1009		
3711	н2315У	н2320У	Согласовано	:3У1006		
			Согласовано	39:15:133303:5		
3712	н2320У	н2318У	Согласовано	:3У1006		
			Согласовано	:3У1007		
3713	н2318У	н2319У	Согласовано	:3У1006		
3714	н2321У	н2322У	Согласовано	:3У1007		
			Согласовано	:3У1010		
3715	н2322У	н2318У	Согласовано	:3У1007		
			Согласовано	39:15:133303:5		
3716	н2320У	н2323У	Согласовано	:3У1007		
			Согласовано	39:15:133303:5		
3717	н2323У	н2321У	Согласовано	:3У1007		
			Согласовано	:3У1027		

Всего листов: 313

Лист 274

АКТ
СОГЛАСОВАНИЯ МЕСТОПОЛОЖЕНИЯ ГРАНИЦ ЗЕМЕЛЬНЫХ УЧАСТКОВ
ПРИ ВЫПОЛНЕНИИ КОМПЛЕКСНЫХ КАДАСТРОВЫХ РАБОТ

наименование субъекта Российской Федерации, муниципального образования, населенного пункта, уникальные учетные номера кадастровых кварталов, а также иные сведения, позволяющие определить местоположение территории, на которой выполняются комплексные кадастровые работы

N п/п	Обозначение части (характерной точки) границы		Результат согласования (согласовано/ спорное)	Кадастровые номера или обозначения смежных земельных участков	Сведения о лице, представившем возражения	Реквизиты вступившего в законную силу судебного акта
	от т.	до т.				
1	2	3	4	5	6	7
3718	н2324У	н2325У	Согласовано	:3У1008		
			Согласовано	39:15:133303:5		
3719	н2325У	н2305У	Согласовано	:3У1008		
			Согласовано	39:15:133303:1012		
3720	н2317У	н2324У	Согласовано	:3У1008		
			Согласовано	:3У1009		
3721	н2326У	н2324У	Согласовано	:3У1009		
			Согласовано	39:15:133303:5		
3722	н2319У	н2326У	Согласовано	:3У1009		
3723	н2327У	н2328У	Согласовано	:3У1010		
			Согласовано	39:15:133303:5		
3724	н2328У	н2322У	Согласовано	:3У1010		
			Согласовано	39:15:133303:5		
3725	н2321У	н2329У	Согласовано	:3У1010		
			Согласовано	:3У1027		
3726	н2329У	н2330У	Согласовано	:3У1010		
			Согласовано	:3У1027		
3727	н2330У	н2327У	Согласовано	:3У1010		
			Согласовано	:3У1011		
3728	н2330У	н2331У	Согласовано	:3У1011		
			Согласовано	:3У1027		
3729	н2331У	н2332У	Согласовано	:3У1011		
			Согласовано	:3У1027		
3730	н2332У	н2333У	Согласовано	:3У1011		
			Согласовано	:3У1013		

АКТ
СОГЛАСОВАНИЯ МЕСТОПОЛОЖЕНИЯ ГРАНИЦ ЗЕМЕЛЬНЫХ УЧАСТКОВ
ПРИ ВЫПОЛНЕНИИ КОМПЛЕКСНЫХ КАДАСТРОВЫХ РАБОТ

наименование субъекта Российской Федерации, муниципального образования, населенного пункта, уникальные учетные номера кадастровых кварталов, а также иные сведения, позволяющие определить местоположение территории, на которой выполняются комплексные кадастровые работы

					Всего листов: 313	Лист 276
N п/п	Обозначение части (характерной точки) границы		Результат согласования (согласовано/ спорное)	Кадастровые номера или обозначения смежных земельных участков	Сведения о лице, представившем возражения	Реквизиты вступившего в законную силу судебного акта
	от т.	до т.				
1	2	3	4	5	6	7
3731	н2333У	н2334У	Согласовано	:3У1011		
			Согласовано	:3У1012		
3732	н2334У	н2327У	Согласовано	:3У1011		
			Согласовано	39:15:133303:5		
3733	н2333У	н2335У	Согласовано	:3У1012		
			Согласовано	:3У1013		
3734	н2335У	н2336У	Согласовано	:3У1012		
			Согласовано	:3У1014		
3735	н2336У	—	Согласовано	:3У1012		
			Согласовано	:3У1015		
3736	н2336У	н2337У	Согласовано	:3У1012		
			Согласовано	:3У1021		
3737	н2337У	н2338У	Согласовано	:3У1012		
			Согласовано	:3У1021		
3738	н2338У	н2334У	Согласовано	:3У1012		
			Согласовано	39:15:133303:5		
3739	н2339У	н2340У	Согласовано	:3У1013		
			Согласовано	39:15:133303:5		
3740	н2340У	н2341У	Согласовано	:3У1013		
			Согласовано	:3У1014		
3741	н2341У	н2335У	Согласовано	:3У1013		
			Согласовано	:3У1014		
3742	н2332У	н2342У	Согласовано	:3У1013		
			Согласовано	:3У1027		
3743	н2342У	н2343У	Согласовано	:3У1013		
			Согласовано	:3У1027		

АКТ
СОГЛАСОВАНИЯ МЕСТОПОЛОЖЕНИЯ ГРАНИЦ ЗЕМЕЛЬНЫХ УЧАСТКОВ
ПРИ ВЫПОЛНЕНИИ КОМПЛЕКСНЫХ КАДАСТРОВЫХ РАБОТ

наименование субъекта Российской Федерации, муниципального образования, населенного пункта, уникальные учетные номера кадастровых кварталов, а также иные сведения, позволяющие определить местоположение территории, на которой выполняются комплексные кадастровые работы

N п/п	Обозначение части (характерной точки) границы		Результат согласования (согласовано/ спорное)	Кадастровые номера или обозначения смежных земельных участков	Сведения о лице, представившем возражения	Реквизиты вступившего в законную силу судебного акта
	от т.	до т.				
1	2	3	4	5	6	7
3744	н2343У	н2339У	Согласовано	:3У1013		
			Согласовано	:3У1027		
3745	н2340У	н2344У	Согласовано	:3У1014		
			Согласовано	39:15:133303:5		
3746	н2344У	н2336У	Согласовано	:3У1014		
			Согласовано	:3У1015		
3747	н2336У	—	Согласовано	:3У1014		
			Согласовано	:3У1021		
3748	н2344У	н2345У	Согласовано	:3У1015		
			Согласовано	39:15:133303:5		
3749	н2345У	н2346У	Согласовано	:3У1015		
			Согласовано	:3У1016		
3750	н2346У	н2347У	Согласовано	:3У1015		
			Согласовано	:3У1016		
3751	н2347У	н2336У	Согласовано	:3У1015		
			Согласовано	:3У1021		
3752	н2347У	—	Согласовано	:3У1015		
			Согласовано	:3У1022		
3753	н2348У	н2347У	Согласовано	:3У1016		
			Согласовано	:3У1022		
3754	н2348У	—	Согласовано	:3У1016		
			Согласовано	:3У1023		
3755	н2347У	—	Согласовано	:3У1016		
			Согласовано	:3У1021		
3756	н2345У	н2349У	Согласовано	:3У1016		
			Согласовано	39:15:133303:5		

АКТ
СОГЛАСОВАНИЯ МЕСТОПОЛОЖЕНИЯ ГРАНИЦ ЗЕМЕЛЬНЫХ УЧАСТКОВ
ПРИ ВЫПОЛНЕНИИ КОМПЛЕКСНЫХ КАДАСТРОВЫХ РАБОТ

наименование субъекта Российской Федерации, муниципального образования, населенного пункта, уникальные учетные номера кадастровых кварталов, а также иные сведения, позволяющие определить местоположение территории, на которой выполняются комплексные кадастровые работы

N п/п	Обозначение части (характерной точки) границы		Результат согласования (согласовано/ спорное)	Кадастровые номера или обозначения смежных земельных участков	Сведения о лице, представившем возражения	Реквизиты вступившего в законную силу судебного акта
	от т.	до т.				
1	2	3	4	5	6	7
3757	н2349У	н2350У	Согласовано	:3У1016		
			Согласовано	:3У1017		
3758	н2350У	н2348У	Согласовано	:3У1016		
			Согласовано	:3У1017		
3759	н2349У	н2351У	Согласовано	:3У1017		
			Согласовано	39:15:133303:5		
3760	н2351У	н2352У	Согласовано	:3У1017		
			Согласовано	:3У1018		
3761	н2352У	н2348У	Согласовано	:3У1017		
			Согласовано	:3У1023		
3762	н2348У	—	Согласовано	:3У1017		
			Согласовано	:3У1022		
3763	н2351У	н2353У	Согласовано	:3У1018		
			Согласовано	39:15:133303:5		
3764	н2353У	н2354У	Согласовано	:3У1018		
			Согласовано	:3У1019		
3765	н2354У	н2355У	Согласовано	:3У1018		
			Согласовано	:3У1024		
3766	н2355У	н2352У	Согласовано	:3У1018		
			Согласовано	:3У1023		
3767	н2353У	н2356У	Согласовано	:3У1019		
			Согласовано	39:15:133303:5		
3768	н2356У	н2357У	Согласовано	:3У1019		
			Согласовано	:3У1020		
3769	н2357У	н2358У	Согласовано	:3У1019		
			Согласовано	:3У1025		

**АКТ
СОГЛАСОВАНИЯ МЕСТОПОЛОЖЕНИЯ ГРАНИЦ ЗЕМЕЛЬНЫХ УЧАСТКОВ
ПРИ ВЫПОЛНЕНИИ КОМПЛЕКСНЫХ КАДАСТРОВЫХ РАБОТ**

наименование субъекта Российской Федерации, муниципального образования, населенного пункта, уникальные учетные номера кадастровых кварталов, а также иные сведения, позволяющие определить местоположение территории, на которой выполняются комплексные кадастровые работы

N п/п	Обозначение части (характерной точки) границы		Результат согласования (согласовано/ спорное)	Кадастровые номера или обозначения смежных земельных участков	Сведения о лице, представившем возражения	Реквизиты вступившего в законную силу судебного акта
	от т.	до т.				
1	2	3	4	5	6	7
3770	н2358У	н2354У	Согласовано	:3У1019		
			Согласовано	:3У1024		
3771	н2356У	н2359У	Согласовано	:3У1020		
			Согласовано	39:15:133303:5		
3772	н2359У	н2360У	Согласовано	:3У1020		
			Согласовано	39:15:133303:5		
3773	н2360У	н2361У	Согласовано	:3У1020		
			Согласовано	:3У1028		
3774	н2361У	н2362У	Согласовано	:3У1020		
			Согласовано	39:15:133303:1144		
3775	н2362У	н2363У	Согласовано	:3У1020		
			Согласовано	:3У1025		
3776	н2363У	н2357У	Согласовано	:3У1020		
			Согласовано	:3У1025		
3777	н2347У	н2364У	Согласовано	:3У1021		
			Согласовано	:3У1022		
3778	н2364У	н2338У	Согласовано	:3У1021		
			Согласовано	39:15:133303:5		
3779	н2348У	н2365У	Согласовано	:3У1022		
			Согласовано	:3У1023		
3780	н2365У	н2364У	Согласовано	:3У1022		
			Согласовано	39:15:133303:5		
3781	н2366У	н2365У	Согласовано	:3У1023		
			Согласовано	39:15:133303:5		
3782	н2355У	н2366У	Согласовано	:3У1023		
			Согласовано	:3У1024		

**АКТ
СОГЛАСОВАНИЯ МЕСТОПОЛОЖЕНИЯ ГРАНИЦ ЗЕМЕЛЬНЫХ УЧАСТКОВ
ПРИ ВЫПОЛНЕНИИ КОМПЛЕКСНЫХ КАДАСТРОВЫХ РАБОТ**

наименование субъекта Российской Федерации, муниципального образования, населенного пункта, уникальные учетные номера кадастровых кварталов, а также иные сведения, позволяющие определить местоположение территории, на которой выполняются комплексные кадастровые работы

N п/п	Обозначение части (характерной точки) границы		Результат согласования (согласовано/ спорное)	Кадастровые номера или обозначения смежных земельных участков	Сведения о лице, представившем возражения	Реквизиты вступившего в законную силу судебного акта
	от т.	до т.				
1	2	3	4	5	6	7
3783	н2358У	н2367У	Согласовано	:3У1024		
			Согласовано	:3У1025		
3784	н2367У	н2366У	Согласовано	:3У1024		
			Согласовано	39:15:133303:5		
3785	н2368У	н2367У	Согласовано	:3У1025		
			Согласовано	39:15:133303:5		
3786	н2362У	н2369У	Согласовано	:3У1025		
			Согласовано	39:15:133303:1144		
3787	н2369У	н2368У	Согласовано	:3У1025		
			Согласовано	39:15:133303:1144		
3788	н2370У	н2371У	Согласовано	:3У1026		
			Согласовано	39:15:133303:5		
3789	н2371У	н2372У	Согласовано	:3У1026		
			Согласовано	39:15:133303:5		
3790	н2372У	—	Согласовано	:3У1026		
			Согласовано	39:15:133303:1144		
3791	н2373У	—	Согласовано	:3У1026		
			Согласовано	39:15:133303:1144		
3792	н2373У	н2374У	Согласовано	:3У1026		
			Согласовано	:3У1028		
3793	н2374У	н2375У	Согласовано	:3У1026		
			Согласовано	:3У1028		
3794	н2375У	н181У	Согласовано	:3У1026		
			Согласовано	39:15:133303:1177		
3795	н180У	н2370У	Согласовано	:3У1026		
			Согласовано	:3У1029		

АКТ
СОГЛАСОВАНИЯ МЕСТОПОЛОЖЕНИЯ ГРАНИЦ ЗЕМЕЛЬНЫХ УЧАСТКОВ
ПРИ ВЫПОЛНЕНИИ КОМПЛЕКСНЫХ КАДАСТРОВЫХ РАБОТ

наименование субъекта Российской Федерации, муниципального образования, населенного пункта, уникальные учетные номера кадастровых кварталов, а также иные сведения, позволяющие определить местоположение территории, на которой выполняются комплексные кадастровые работы

N п/п	Обозначение части (характерной точки) границы		Результат согласования (согласовано/ спорное)	Кадастровые номера или обозначения смежных земельных участков	Сведения о лице, представившем возражения	Реквизиты вступившего в законную силу судебного акта
	от т.	до т.				
1	2	3	4	5	6	7
3796	н2372У	н2373У	Согласовано	:3У1026		
3797	н2323У	н2339У	Согласовано	:3У1027		
			Согласовано	39:15:133303:5		
3798	н2360У	н2376У	Согласовано	:3У1028		
			Согласовано	39:15:133303:5		
3799	н2376У	н2377У	Согласовано	:3У1028		
			Согласовано	:3У1040		
3800	н2377У	н2378У	Согласовано	:3У1028		
			Согласовано	39:15:133303:1166		
3801	н2378У	н2379У	Согласовано	:3У1028		
			Согласовано	39:15:133303:1177		
3802	н2379У	н2375У	Согласовано	:3У1028		
			Согласовано	39:15:133303:1177		
3803	н2373У	н2361У	Согласовано	:3У1028		
			Согласовано	39:15:133303:1144		
3804	н1437У	н2370У	Согласовано	:3У1029		
			Согласовано	39:15:133303:5		
3805	н2289У	н2380У	Согласовано	:3У1030		
			Согласовано	:3У1031		
3806	н2289У	—	Согласовано	:3У1030		
			Согласовано	39:15:133303:5		
3807	н2380У	н2381У	Согласовано	:3У1030		
			Согласовано	:3У1031		
3808	н2381У	н2291У	Согласовано	:3У1030		
			Согласовано	39:15:133303:5		

АКТ
СОГЛАСОВАНИЯ МЕСТОПОЛОЖЕНИЯ ГРАНИЦ ЗЕМЕЛЬНЫХ УЧАСТКОВ
ПРИ ВЫПОЛНЕНИИ КОМПЛЕКСНЫХ КАДАСТРОВЫХ РАБОТ

наименование субъекта Российской Федерации, муниципального образования, населенного пункта, уникальные учетные номера кадастровых кварталов, а также иные сведения, позволяющие определить местоположение территории, на которой выполняются комплексные кадастровые работы

N п/п	Обозначение части (характерной точки) границы		Результат согласования (согласовано/ спорное)	Кадастровые номера или обозначения смежных земельных участков	Сведения о лице, представившем возражения	Реквизиты вступившего в законную силу судебного акта
	от т.	до т.				
1	2	3	4	5	6	7
3809	н2289У	н2382У	Согласовано	:3У1031		
			Согласовано	39:15:133303:5		
3810	н2382У	н2383У	Согласовано	:3У1031		
			Согласовано	:3У1032		
3811	н2383У	н2384У	Согласовано	:3У1031		
			Согласовано	:3У1032		
3812	н2384У	н2381У	Согласовано	:3У1031		
			Согласовано	39:15:133303:5		
3813	н2382У	н2385У	Согласовано	:3У1032		
			Согласовано	39:15:133303:5		
3814	н2385У	н2386У	Согласовано	:3У1032		
			Согласовано	:3У1033		
3815	н2385У	—	Согласовано	:3У1032		
			Согласовано	39:15:133303:1137		
3816	н2386У	н2384У	Согласовано	:3У1032		
			Согласовано	39:15:133303:5		
3817	н2387У	н2386У	Согласовано	:3У1033		
			Согласовано	39:15:133303:5		
3818	н2385У	—	Согласовано	:3У1033		
			Согласовано	39:15:133303:5		
3819	н2385У	н2388У	Согласовано	:3У1033		
			Согласовано	39:15:133303:1137		
3820	н2388У	н2389У	Согласовано	:3У1033		
			Согласовано	39:15:133303:1240		
3821	н2389У	н2387У	Согласовано	:3У1033		
			Согласовано	39:15:133303:1240		

АКТ
СОГЛАСОВАНИЯ МЕСТОПОЛОЖЕНИЯ ГРАНИЦ ЗЕМЕЛЬНЫХ УЧАСТКОВ
ПРИ ВЫПОЛНЕНИИ КОМПЛЕКСНЫХ КАДАСТРОВЫХ РАБОТ

наименование субъекта Российской Федерации, муниципального образования, населенного пункта, уникальные учетные номера кадастровых кварталов, а также иные сведения, позволяющие определить местоположение территории, на которой выполняются комплексные кадастровые работы

N п/п	Обозначение части (характерной точки) границы		Результат согласования (согласовано/ спорное)	Кадастровые номера или обозначения смежных земельных участков	Сведения о лице, представившем возражения	Реквизиты вступившего в законную силу судебного акта
	от т.	до т.				
1	2	3	4	5	6	7
3822	н2390У	н2391У	Согласовано	:3У1034		
			Согласовано	39:15:133303:5		
3823	н2391У	н2392У	Согласовано	:3У1034		
			Согласовано	39:15:133303:1079		
3824	н2392У	н2393У	Согласовано	:3У1034		
			Согласовано	39:15:133303:1079		
3825	н2393У	н2394У	Согласовано	:3У1034		
			Согласовано	39:15:133303:1137		
3826	н2394У	н2390У	Согласовано	:3У1034		
			Согласовано	:3У1036		
3827	н2395У	н2396У	Согласовано	:3У1035		
			Согласовано	:3У1037		
3828	н2396У	н2397У	Согласовано	:3У1035		
			Согласовано	39:15:133303:5		
3829	н2397У	н2398У	Согласовано	:3У1035		
			Согласовано	:3У1036		
3830	н2398У	н2399У	Согласовано	:3У1035		
			Согласовано	:3У1036		
3831	н2399У	н2395У	Согласовано	:3У1035		
			Согласовано	39:15:133303:1241		
3832	н2397У	н2390У	Согласовано	:3У1036		
			Согласовано	39:15:133303:5		
3833	н2394У	н2400У	Согласовано	:3У1036		
			Согласовано	39:15:133303:1137		
3834	н2400У	н2399У	Согласовано	:3У1036		
			Согласовано	39:15:133303:1241		

АКТ
СОГЛАСОВАНИЯ МЕСТОПОЛОЖЕНИЯ ГРАНИЦ ЗЕМЕЛЬНЫХ УЧАСТКОВ
ПРИ ВЫПОЛНЕНИИ КОМПЛЕКСНЫХ КАДАСТРОВЫХ РАБОТ

наименование субъекта Российской Федерации, муниципального образования, населенного пункта, уникальные учетные номера кадастровых кварталов, а также иные сведения, позволяющие определить местоположение территории, на которой выполняются комплексные кадастровые работы

N п/п	Обозначение части (характерной точки) границы		Результат согласования (согласовано/ спорное)	Кадастровые номера или обозначения смежных земельных участков	Сведения о лице, представившем возражения	Реквизиты вступившего в законную силу судебного акта
	от т.	до т.				
1	2	3	4	5	6	7
3835	н2401У	н2396У	Согласовано	:3У1037		
			Согласовано	39:15:133303:5		
3836	н2395У	н2402У	Согласовано	:3У1037		
			Согласовано	39:15:133303:1241		
3837	н2402У	н200У	Согласовано	:3У1037		
			Согласовано	39:15:133303:1241		
3838	н193У	н2401У	Согласовано	:3У1037		
			Согласовано	:3У1038		
3839	н2403У	н2401У	Согласовано	:3У1038		
			Согласовано	39:15:133303:5		
3840	н190У	н2403У	Согласовано	:3У1038		
			Согласовано	:3У1039		
3841	н2404У	н2403У	Согласовано	:3У1039		
			Согласовано	39:15:133303:5		
3842	н187У	н2404У	Согласовано	:3У1039		
			Согласовано	:3У1040		
3843	н2376У	н2404У	Согласовано	:3У1040		
			Согласовано	39:15:133303:5		
3844	н184У	н2405У	Согласовано	:3У1040		
			Согласовано	39:15:133303:1166		
3845	н2405У	н2406У	Согласовано	:3У1040		
			Согласовано	39:15:133303:1166		
3846	н2406У	н2377У	Согласовано	:3У1040		
			Согласовано	39:15:133303:1166		
3847	н2407У	н2408У	Согласовано	:3У1041		
			Согласовано	:3У1042		

АКТ
СОГЛАСОВАНИЯ МЕСТОПОЛОЖЕНИЯ ГРАНИЦ ЗЕМЕЛЬНЫХ УЧАСТКОВ
ПРИ ВЫПОЛНЕНИИ КОМПЛЕКСНЫХ КАДАСТРОВЫХ РАБОТ

наименование субъекта Российской Федерации, муниципального образования, населенного пункта, уникальные учетные номера кадастровых кварталов, а также иные сведения, позволяющие определить местоположение территории, на которой выполняются комплексные кадастровые работы

N п/п	Обозначение части (характерной точки) границы		Результат согласования (согласовано/ спорное)	Кадастровые номера или обозначения смежных земельных участков	Сведения о лице, представившем возражения	Реквизиты вступившего в законную силу судебного акта
	от т.	до т.				
1	2	3	4	5	6	7
3848	н2408У	н2276У	Согласовано	:3У1041		
			Согласовано	39:15:133303:5		
3849	н2275У	н2407У	Согласовано	:3У1041		
			Согласовано	39:15:133303:5		
3850	н2407У	н2409У	Согласовано	:3У1042		
			Согласовано	39:15:133303:5		
3851	н2409У	н2410У	Согласовано	:3У1042		
			Согласовано	:3У1043		
3852	н2410У	н2408У	Согласовано	:3У1042		
			Согласовано	39:15:133303:5		
3853	н2409У	н2411У	Согласовано	:3У1043		
			Согласовано	39:15:133303:5		
3854	н2411У	н2412У	Согласовано	:3У1043		
			Согласовано	:3У1044		
3855	н2412У	н2410У	Согласовано	:3У1043		
			Согласовано	39:15:133303:5		
3856	н2411У	н2413У	Согласовано	:3У1044		
			Согласовано	39:15:133303:5		
3857	н2413У	н2414У	Согласовано	:3У1044		
			Согласовано	:3У1045		
3858	н2414У	н2415У	Согласовано	:3У1044		
			Согласовано	:3У1045		
3859	н2415У	н2412У	Согласовано	:3У1044		
			Согласовано	39:15:133303:5		
3860	н2413У	н2416У	Согласовано	:3У1045		
			Согласовано	39:15:133303:5		

АКТ
СОГЛАСОВАНИЯ МЕСТОПОЛОЖЕНИЯ ГРАНИЦ ЗЕМЕЛЬНЫХ УЧАСТКОВ
ПРИ ВЫПОЛНЕНИИ КОМПЛЕКСНЫХ КАДАСТРОВЫХ РАБОТ

наименование субъекта Российской Федерации, муниципального образования, населенного пункта, уникальные учетные номера кадастровых кварталов, а также иные сведения, позволяющие определить местоположение территории, на которой выполняются комплексные кадастровые работы

N п/п	Обозначение части (характерной точки) границы		Результат согласования (согласовано/ спорное)	Кадастровые номера или обозначения смежных земельных участков	Сведения о лице, представившем возражения	Реквизиты вступившего в законную силу судебного акта
	от т.	до т.				
1	2	3	4	5	6	7
3861	н2416У	н2417У	Согласовано	:3У1045		
			Согласовано	:3У1046		
3862	н2417У	н2418У	Согласовано	:3У1045		
			Согласовано	:3У1046		
3863	н2418У	н2419У	Согласовано	:3У1045		
			Согласовано	:3У1046		
3864	н2419У	н2415У	Согласовано	:3У1045		
			Согласовано	39:15:133303:5		
3865	н2416У	н2420У	Согласовано	:3У1046		
			Согласовано	39:15:133303:5		
3866	н2420У	н2421У	Согласовано	:3У1046		
			Согласовано	:3У1047		
3867	н2421У	н2422У	Согласовано	:3У1046		
			Согласовано	:3У1047		
3868	н2422У	н2419У	Согласовано	:3У1046		
			Согласовано	39:15:133303:5		
3869	н2420У	н2423У	Согласовано	:3У1047		
			Согласовано	39:15:133303:5		
3870	н2423У	н2424У	Согласовано	:3У1047		
			Согласовано	:3У1048		
3871	н2424У	н2422У	Согласовано	:3У1047		
			Согласовано	39:15:133303:5		
3872	н2423У	н2425У	Согласовано	:3У1048		
			Согласовано	39:15:133303:5		
3873	н2425У	н2426У	Согласовано	:3У1048		
			Согласовано	:3У1049		

**АКТ
СОГЛАСОВАНИЯ МЕСТОПОЛОЖЕНИЯ ГРАНИЦ ЗЕМЕЛЬНЫХ УЧАСТКОВ
ПРИ ВЫПОЛНЕНИИ КОМПЛЕКСНЫХ КАДАСТРОВЫХ РАБОТ**

наименование субъекта Российской Федерации, муниципального образования, населенного пункта, уникальные учетные номера кадастровых кварталов, а также иные сведения, позволяющие определить местоположение территории, на которой выполняются комплексные кадастровые работы

N п/п	Обозначение части (характерной точки) границы		Результат согласования (согласовано/ спорное)	Кадастровые номера или обозначения смежных земельных участков	Сведения о лице, представившем возражения	Реквизиты вступившего в законную силу судебного акта
	от т.	до т.				
1	2	3	4	5	6	7
3874	н2426У	н2427У	Согласовано	:3У1048		
			Согласовано	:3У1049		
3875	н2427У	н2424У	Согласовано	:3У1048		
			Согласовано	39:15:133303:5		
3876	н2425У	н2428У	Согласовано	:3У1049		
			Согласовано	39:15:133303:5		
3877	н2429У	н2430У	Согласовано	:3У1049		
			Согласовано	39:15:133303:5		
3878	н2430У	н2427У	Согласовано	:3У1049		
			Согласовано	39:15:133303:5		
3879	н2428У	н2429У	Согласовано	:3У1049		
3880	н2431У	н2432У	Согласовано	:3У1050		
			Согласовано	39:15:133303:5		
3881	н2433У	н2434У	Согласовано	:3У1050		
			Согласовано	39:15:133303:5		
3882	н2434У	н2431У	Согласовано	:3У1050		
			Согласовано	:3У1051		
3883	н2432У	н2433У	Согласовано	:3У1050		
3884	н2435У	н2431У	Согласовано	:3У1051		
			Согласовано	39:15:133303:5		
3885	н2434У	н2436У	Согласовано	:3У1051		
			Согласовано	39:15:133303:5		
3886	н2436У	н2435У	Согласовано	:3У1051		
			Согласовано	39:15:133303:5		
3887	н2437У	н2282У	Согласовано	:3У1052		
			Согласовано	39:15:133303:5		

**АКТ
СОГЛАСОВАНИЯ МЕСТОПОЛОЖЕНИЯ ГРАНИЦ ЗЕМЕЛЬНЫХ УЧАСТКОВ
ПРИ ВЫПОЛНЕНИИ КОМПЛЕКСНЫХ КАДАСТРОВЫХ РАБОТ**

наименование субъекта Российской Федерации, муниципального образования, населенного пункта, уникальные учетные номера кадастровых кварталов, а также иные сведения, позволяющие определить местоположение территории, на которой выполняются комплексные кадастровые работы

N п/п	Обозначение части (характерной точки) границы		Результат согласования (согласовано/ спорное)	Кадастровые номера или обозначения смежных земельных участков	Сведения о лице, представившем возражения	Реквизиты вступившего в законную силу судебного акта
	от т.	до т.				
1	2	3	4	5	6	7
3888	н2287У	н2274У	Согласовано	:3У1052		
			Согласовано	39:15:133303:5		
3889	н2277У	н2437У	Согласовано	:3У1052		
			Согласовано	39:15:133303:5		
3890	н1413У	106	Согласовано	:3У1053		
			Согласовано	39:15:133303:986		
3891	111	н2438У	Согласовано	:3У1053		
			Согласовано	39:15:133303:987		
3892	н2438У	н2439У	Согласовано	:3У1053		
			Согласовано	39:15:133303:5		
3893	н2439У	н1414У	Согласовано	:3У1053		
			Согласовано	39:15:133303:5		
3894	106	111	Согласовано	:3У1053		
3895	1	2	Согласовано	39:15:133303:19		
3896	2	3	Согласовано	39:15:133303:19		
3897	3	4	Согласовано	39:15:133303:19		
3898	4	5	Согласовано	39:15:133303:19		
3899	5	6	Согласовано	39:15:133303:19		
3900	6	7	Согласовано	39:15:133303:19		
3901	7	8	Согласовано	39:15:133303:19		
3902	8	9	Согласовано	39:15:133303:19		
3903	9	10	Согласовано	39:15:133303:19		
3904	10	11	Согласовано	39:15:133303:19		
3905	11	12	Согласовано	39:15:133303:19		
3906	12	13	Согласовано	39:15:133303:19		
3907	13	14	Согласовано	39:15:133303:19		

АКТ
СОГЛАСОВАНИЯ МЕСТОПОЛОЖЕНИЯ ГРАНИЦ ЗЕМЕЛЬНЫХ УЧАСТКОВ
ПРИ ВЫПОЛНЕНИИ КОМПЛЕКСНЫХ КАДАСТРОВЫХ РАБОТ

наименование субъекта Российской Федерации, муниципального образования, населенного пункта, уникальные учетные номера кадастровых кварталов, а также иные сведения, позволяющие определить местоположение территории, на которой выполняются комплексные кадастровые работы

N п/п	Обозначение части (характерной точки) границы		Результат согласования (согласовано/ спорное)	Кадастровые номера или обозначения смежных земельных участков	Сведения о лице, представившем возражения	Реквизиты вступившего в законную силу судебного акта
	от т.	до т.				
1	2	3	4	5	6	7
3908	14	15	Согласовано	39:15:133303:19		
3909	15	16	Согласовано	39:15:133303:19		
3910	16	17	Согласовано	39:15:133303:19		
3911	17	18	Согласовано	39:15:133303:19		
3912	18	19	Согласовано	39:15:133303:19		
3913	19	20	Согласовано	39:15:133303:19		
3914	20	21	Согласовано	39:15:133303:19		
3915	21	22	Согласовано	39:15:133303:19		
3916	22	23	Согласовано	39:15:133303:19		
3917	23	24	Согласовано	39:15:133303:19		
3918	24	25	Согласовано	39:15:133303:19		
3919	25	26	Согласовано	39:15:133303:19		
3920	26	27	Согласовано	39:15:133303:19		
3921	27	28	Согласовано	39:15:133303:19		
3922	28	29	Согласовано	39:15:133303:19		
3923	29	30	Согласовано	39:15:133303:19		
3924	30	31	Согласовано	39:15:133303:19		
3925	31	32	Согласовано	39:15:133303:19		
3926	32	33	Согласовано	39:15:133303:19		
3927	33	34	Согласовано	39:15:133303:19		
3928	34	35	Согласовано	39:15:133303:19		
3929	35	1	Согласовано	39:15:133303:19		
3930	36	37	Согласовано	39:15:133303:34		
3931	37	38	Согласовано	39:15:133303:34		
3932	38	39	Согласовано	39:15:133303:34		
3933	39	40	Согласовано	39:15:133303:34		

АКТ
СОГЛАСОВАНИЯ МЕСТОПОЛОЖЕНИЯ ГРАНИЦ ЗЕМЕЛЬНЫХ УЧАСТКОВ
ПРИ ВЫПОЛНЕНИИ КОМПЛЕКСНЫХ КАДАСТРОВЫХ РАБОТ

наименование субъекта Российской Федерации, муниципального образования, населенного пункта, уникальные учетные номера кадастровых кварталов, а также иные сведения, позволяющие определить местоположение территории, на которой выполняются комплексные кадастровые работы

N п/п	Обозначение части (характерной точки) границы		Результат согласования (согласовано/ спорное)	Кадастровые номера или обозначения смежных земельных участков	Сведения о лице, представившем возражения	Реквизиты вступившего в законную силу судебного акта
	от т.	до т.				
1	2	3	4	5	6	7
3934	40	41	Согласовано	39:15:133303:34		
3935	41	42	Согласовано	39:15:133303:34		
3936	42	43	Согласовано	39:15:133303:34		
3937	43	44	Согласовано	39:15:133303:34		
3938	44	45	Согласовано	39:15:133303:34		
3939	45	46	Согласовано	39:15:133303:34		
3940	46	47	Согласовано	39:15:133303:34		
3941	47	48	Согласовано	39:15:133303:34		
3942	48	49	Согласовано	39:15:133303:34		
3943	49	50	Согласовано	39:15:133303:34		
3944	50	51	Согласовано	39:15:133303:34		
3945	51	52	Согласовано	39:15:133303:34		
3946	52	53	Согласовано	39:15:133303:34		
3947	53	54	Согласовано	39:15:133303:34		
3948	54	55	Согласовано	39:15:133303:34		
3949	55	56	Согласовано	39:15:133303:34		
3950	56	57	Согласовано	39:15:133303:34		
3951	57	58	Согласовано	39:15:133303:34		
3952	58	59	Согласовано	39:15:133303:34		
3953	59	60	Согласовано	39:15:133303:34		
3954	60	61	Согласовано	39:15:133303:34		
3955	61	62	Согласовано	39:15:133303:34		
3956	62	63	Согласовано	39:15:133303:34		
3957	63	64	Согласовано	39:15:133303:34		
3958	64	65	Согласовано	39:15:133303:34		
3959	65	66	Согласовано	39:15:133303:34		

**АКТ
СОГЛАСОВАНИЯ МЕСТОПОЛОЖЕНИЯ ГРАНИЦ ЗЕМЕЛЬНЫХ УЧАСТКОВ
ПРИ ВЫПОЛНЕНИИ КОМПЛЕКСНЫХ КАДАСТРОВЫХ РАБОТ**

наименование субъекта Российской Федерации, муниципального образования, населенного пункта, уникальные учетные номера кадастровых кварталов, а также иные сведения, позволяющие определить местоположение территории, на которой выполняются комплексные кадастровые работы

N п/п	Обозначение части (характерной точки) границы		Результат согласования (согласовано/ спорное)	Кадастровые номера или обозначения смежных земельных участков	Сведения о лице, представившем возражения	Реквизиты вступившего в законную силу судебного акта
	от т.	до т.				
1	2	3	4	5	6	7
3960	66	67	Согласовано	39:15:133303:34		
3961	67	68	Согласовано	39:15:133303:34		
3962	68	69	Согласовано	39:15:133303:34		
3963	69	70	Согласовано	39:15:133303:34		
3964	70	71	Согласовано	39:15:133303:34		
3965	71	72	Согласовано	39:15:133303:34		
3966	72	73	Согласовано	39:15:133303:34		
3967	73	74	Согласовано	39:15:133303:34		
3968	74	75	Согласовано	39:15:133303:34		
3969	75	76	Согласовано	39:15:133303:34		
3970	76	77	Согласовано	39:15:133303:34		
3971	77	78	Согласовано	39:15:133303:34		
3972	78	79	Согласовано	39:15:133303:34		
3973	79	80	Согласовано	39:15:133303:34		
3974	80	38	Согласовано	39:15:133303:34		
3975	38	37	Согласовано	39:15:133303:34		
3976	37	36	Согласовано	39:15:133303:34		
3977	81	82	Согласовано	39:15:133303:34		
3978	82	83	Согласовано	39:15:133303:34		
3979	83	84	Согласовано	39:15:133303:34		
3980	84	85	Согласовано	39:15:133303:34		
3981	85	86	Согласовано	39:15:133303:34		
3982	86	87	Согласовано	39:15:133303:34		
3983	87	88	Согласовано	39:15:133303:34		
3984	88	89	Согласовано	39:15:133303:34		
3985	89	90	Согласовано	39:15:133303:34		

**АКТ
СОГЛАСОВАНИЯ МЕСТОПОЛОЖЕНИЯ ГРАНИЦ ЗЕМЕЛЬНЫХ УЧАСТКОВ
ПРИ ВЫПОЛНЕНИИ КОМПЛЕКСНЫХ КАДАСТРОВЫХ РАБОТ**

наименование субъекта Российской Федерации, муниципального образования, населенного пункта, уникальные учетные номера кадастровых кварталов, а также иные сведения, позволяющие определить местоположение территории, на которой выполняются комплексные кадастровые работы

N п/п	Обозначение части (характерной точки) границы		Результат согласования (согласовано/ спорное)	Кадастровые номера или обозначения смежных земельных участков	Сведения о лице, представившем возражения	Реквизиты вступившего в законную силу судебного акта
	от т.	до т.				
1	2	3	4	5	6	7
3986	90	81	Согласовано	39:15:133303:34		
3987	94	91	Согласовано	39:15:133303:966		
			Согласовано	39:15:133303:5		
3988	93	94	Согласовано	39:15:133303:966		
3989	95	96	Согласовано	39:15:133303:972		
			Согласовано	39:15:133303:5		
3990	101	102	Согласовано	39:15:133303:984		
			Согласовано	39:15:133303:5		
3991	108	105	Согласовано	39:15:133303:986		
			Согласовано	39:15:133303:5		
3992	105	106	Согласовано	39:15:133303:986		
3993	110	111	Согласовано	39:15:133303:987		
			Согласовано	39:15:133303:5		
3994	112	109	Согласовано	39:15:133303:987		
			Согласовано	39:15:133303:5		
3995	112	112	Согласовано	39:15:133303:987		
3996	115	116	Согласовано	39:15:133303:993		
			Согласовано	39:15:133303:5		
3997	113	114	Согласовано	39:15:133303:993		
3998	120	117	Согласовано	39:15:133303:996		
			Согласовано	39:15:133303:5		
3999	н292У	н2440У	Согласовано	39:15:133303:998		
			Согласовано	39:15:133303:5		
4000	н2440У	н2441У	Согласовано	39:15:133303:998		
			Согласовано	39:15:133303:5		

АКТ
СОГЛАСОВАНИЯ МЕСТОПОЛОЖЕНИЯ ГРАНИЦ ЗЕМЕЛЬНЫХ УЧАСТКОВ
ПРИ ВЫПОЛНЕНИИ КОМПЛЕКСНЫХ КАДАСТРОВЫХ РАБОТ

наименование субъекта Российской Федерации, муниципального образования, населенного пункта, уникальные учетные номера кадастровых кварталов, а также иные сведения, позволяющие определить местоположение территории, на которой выполняются комплексные кадастровые работы

N п/п	Обозначение части (характерной точки) границы		Результат согласования (согласовано/ спорное)	Кадастровые номера или обозначения смежных земельных участков	Сведения о лице, представившем возражения	Реквизиты вступившего в законную силу судебного акта
	от т.	до т.				
1	2	3	4	5	6	7
4001	н2441У	н294У	Согласовано	39:15:133303:998		
			Согласовано	39:15:133303:5		
4002	н666У	н2444У	Согласовано	39:15:133303:1002		
			Согласовано	39:15:133303:5		
4003	н2442У	н2443У	Согласовано	39:15:133303:1002		
4004	н2443У	н667У	Согласовано	39:15:133303:1002		
4005	н2444У	н2442У	Согласовано	39:15:133303:1002		
4006	н1925У	н1926У	Согласовано	39:15:133303:1003		
			Согласовано	39:15:133303:5		
4007	н2215У	н2220У	Согласовано	39:15:133303:1006		
			Согласовано	39:15:133303:5		
4008	н2218У	н2217У	Согласовано	39:15:133303:1006		
4009	н483У	н478У	Согласовано	39:15:133303:1010		
			Согласовано	39:15:133303:5		
4010	н60У	н66У	Согласовано	39:15:133303:1011		
			Согласовано	39:15:133303:5		
4011	н2325У	н2445У	Согласовано	39:15:133303:1012		
			Согласовано	39:15:133303:5		
4012	н2445У	н2446У	Согласовано	39:15:133303:1012		
			Согласовано	39:15:133303:5		
4013	н2446У	н2314У	Согласовано	39:15:133303:1012		
			Согласовано	39:15:133303:5		
4014	н1822У	н1826У	Согласовано	39:15:133303:1013		
			Согласовано	39:15:133303:5		
4015	н1937У	—	Согласовано	39:15:133303:1015		
			Согласовано	39:15:133303:1018		

АКТ
СОГЛАСОВАНИЯ МЕСТОПОЛОЖЕНИЯ ГРАНИЦ ЗЕМЕЛЬНЫХ УЧАСТКОВ
ПРИ ВЫПОЛНЕНИИ КОМПЛЕКСНЫХ КАДАСТРОВЫХ РАБОТ

наименование субъекта Российской Федерации, муниципального образования, населенного пункта, уникальные учетные номера кадастровых кварталов, а также иные сведения, позволяющие определить местоположение территории, на которой выполняются комплексные кадастровые работы

N п/п	Обозначение части (характерной точки) границы		Результат согласования (согласовано/ спорное)	Кадастровые номера или обозначения смежных земельных участков	Сведения о лице, представившем возражения	Реквизиты вступившего в законную силу судебного акта
	от т.	до т.				
1	2	3	4	5	6	7
4016	н1933У	н2447У	Согласовано	39:15:133303:1015		
			Согласовано	39:15:133303:5		
4017	н2447У	н2448У	Согласовано	39:15:133303:1015		
4018	н2448У	н1937У	Согласовано	39:15:133303:1015		
4019	н1945У	н1939У	Согласовано	39:15:133303:1018		
			Согласовано	39:15:133303:5		
4020	н1937У	н1940У	Согласовано	39:15:133303:1018		
4021	н850У	—	Согласовано	39:15:133303:1026		
			Согласовано	39:15:133303:5		
4022	н2449У	н856У	Согласовано	39:15:133303:1026		
			Согласовано	39:15:133303:5		
4023	н850У	н2449У	Согласовано	39:15:133303:1026		
4024	н300У	н2450У	Согласовано	39:15:133303:1028		
			Согласовано	39:15:133303:5		
4025	н2450У	н2451У	Согласовано	39:15:133303:1028		
			Согласовано	39:15:133303:5		
4026	н2451У	н2452У	Согласовано	39:15:133303:1028		
			Согласовано	39:15:133303:1230		
4027	н2452У	н301У	Согласовано	39:15:133303:1028		
			Согласовано	39:15:133303:1230		
4028	н2453У	н1053У	Согласовано	39:15:133303:1030		
			Согласовано	39:15:133303:5		
4029	н1052У	н1057У	Согласовано	39:15:133303:1030		
4030	н1056У	н2453У	Согласовано	39:15:133303:1030		
4031	н1309У	—	Согласовано	39:15:133303:1032		
			Согласовано	39:15:133303:5		

АКТ
СОГЛАСОВАНИЯ МЕСТОПОЛОЖЕНИЯ ГРАНИЦ ЗЕМЕЛЬНЫХ УЧАСТКОВ
ПРИ ВЫПОЛНЕНИИ КОМПЛЕКСНЫХ КАДАСТРОВЫХ РАБОТ

наименование субъекта Российской Федерации, муниципального образования, населенного пункта, уникальные учетные номера кадастровых кварталов, а также иные сведения, позволяющие определить местоположение территории, на которой выполняются комплексные кадастровые работы

N п/п	Обозначение части (характерной точки) границы		Результат согласования (согласовано/ спорное)	Кадастровые номера или обозначения смежных земельных участков	Сведения о лице, представившем возражения	Реквизиты вступившего в законную силу судебного акта
	от т.	до т.				
1	2	3	4	5	6	7
4032	н1296У	н1302У	Согласовано	39:15:133303:1032		
			Согласовано	39:15:133303:5		
4033	н1309У	н2454У	Согласовано	39:15:133303:1032		
4034	н2454У	н1297У	Согласовано	39:15:133303:1032		
4035	н1897У	н1901У	Согласовано	39:15:133303:1035		
			Согласовано	39:15:133303:5		
4036	н2171У	н2455У	Согласовано	39:15:133303:1047		
			Согласовано	39:15:133303:5		
4037	н2455У	н2456У	Согласовано	39:15:133303:1047		
4038	н2456У	н2457У	Согласовано	39:15:133303:1047		
4039	н2457У	н2173У	Согласовано	39:15:133303:1047		
4040	н942У	н2458У	Согласовано	39:15:133303:1052		
			Согласовано	39:15:133303:5		
4041	н2458У	н2459У	Согласовано	39:15:133303:1052		
			Согласовано	39:15:133303:5		
4042	н2459У	н944У	Согласовано	39:15:133303:1052		
			Согласовано	39:15:133303:5		
4043	н947У	н943У	Согласовано	39:15:133303:1052		
4044	н233У	н230У	Согласовано	39:15:133303:1060		
			Согласовано	39:15:133303:5		
4045	н229У	н236У	Согласовано	39:15:133303:1060		
			Согласовано	39:15:133303:5		
4046	н1955У	н1963У	Согласовано	39:15:133303:1065		
			Согласовано	39:15:133303:5		
4047	н2460У	н2461У	Согласовано	39:15:133303:1067		
			Согласовано	39:15:133303:5		

АКТ
СОГЛАСОВАНИЯ МЕСТОПОЛОЖЕНИЯ ГРАНИЦ ЗЕМЕЛЬНЫХ УЧАСТКОВ
ПРИ ВЫПОЛНЕНИИ КОМПЛЕКСНЫХ КАДАСТРОВЫХ РАБОТ

наименование субъекта Российской Федерации, муниципального образования, населенного пункта, уникальные учетные номера кадастровых кварталов, а также иные сведения, позволяющие определить местоположение территории, на которой выполняются комплексные кадастровые работы

N п/п	Обозначение части (характерной точки) границы		Результат согласования (согласовано/ спорное)	Кадастровые номера или обозначения смежных земельных участков	Сведения о лице, представившем возражения	Реквизиты вступившего в законную силу судебного акта
	от т.	до т.				
1	2	3	4	5	6	7
4048	н1063У	н2460У	Согласовано	39:15:133303:1067		
			Согласовано	39:15:133303:1129		
4049	н2461У	н1060У	Согласовано	39:15:133303:1067		
4050	н14У	н26У	Согласовано	39:15:133303:1071		
			Согласовано	39:15:133303:5		
4051	н379У	н376У	Согласовано	39:15:133303:1073		
			Согласовано	39:15:133303:5		
4052	н1768У	н1769У	Согласовано	39:15:133303:1075		
			Согласовано	39:15:133303:5		
4053	н1792У	н1789У	Согласовано	39:15:133303:1076		
			Согласовано	39:15:133303:5		
4054	н2225У	н2228У	Согласовано	39:15:133303:1078		
			Согласовано	39:15:133303:5		
4055	н2227У	н2226У	Согласовано	39:15:133303:1078		
4056	н2462У	н2393У	Согласовано	39:15:133303:1079		
			Согласовано	39:15:133303:1137		
4057	н2391У	н2463У	Согласовано	39:15:133303:1079		
			Согласовано	39:15:133303:5		
4058	н2463У	н2462У	Согласовано	39:15:133303:1079		
			Согласовано	39:15:133303:1240		
4059	н672У	н669У	Согласовано	39:15:133303:1083		
			Согласовано	39:15:133303:5		
4060	н670У	н674У	Согласовано	39:15:133303:1083		
4061	н27У	н31У	Согласовано	39:15:133303:1085		
			Согласовано	39:15:133303:5		

АКТ
СОГЛАСОВАНИЯ МЕСТОПОЛОЖЕНИЯ ГРАНИЦ ЗЕМЕЛЬНЫХ УЧАСТКОВ
ПРИ ВЫПОЛНЕНИИ КОМПЛЕКСНЫХ КАДАСТРОВЫХ РАБОТ

наименование субъекта Российской Федерации, муниципального образования, населенного пункта, уникальные учетные номера кадастровых кварталов, а также иные сведения, позволяющие определить местоположение территории, на которой выполняются комплексные кадастровые работы

N п/п	Обозначение части (характерной точки) границы		Результат согласования (согласовано/ спорное)	Кадастровые номера или обозначения смежных земельных участков	Сведения о лице, представившем возражения	Реквизиты вступившего в законную силу судебного акта
	от т.	до т.				
1	2	3	4	5	6	7
4062	н911У	н913У	Согласовано	39:15:133303:1086		
			Согласовано	39:15:133303:5		
4063	н882У	н909У	Согласовано	39:15:133303:1086		
4064	н1236У	н1228У	Согласовано	39:15:133303:1093		
			Согласовано	39:15:133303:5		
4065	н1927У	н1932У	Согласовано	39:15:133303:1098		
			Согласовано	39:15:133303:5		
4066	н711У	—	Согласовано	39:15:133303:1104		
			Согласовано	39:15:133303:5		
4067	н2464У	н2465У	Согласовано	39:15:133303:1104		
4068	н2465У	н2466У	Согласовано	39:15:133303:1104		
4069	н2466У	н712У	Согласовано	39:15:133303:1104		
4070	н711У	н2467У	Согласовано	39:15:133303:1104		
4071	н2467У	н2464У	Согласовано	39:15:133303:1104		
4072	н1328У	н1326У	Согласовано	39:15:133303:1116		
			Согласовано	39:15:133303:5		
4073	н2469У	н2034У	Согласовано	39:15:133303:1118		
			Согласовано	39:15:133303:5		
4074	н2032У	н2468У	Согласовано	39:15:133303:1118		
			Согласовано	39:15:133303:14		
4075	н2468У	н2469У	Согласовано	39:15:133303:1118		
4076	н166У	н2470У	Согласовано	39:15:133303:1120		
			Согласовано	39:15:133303:5		
4077	н2470У	н1435У	Согласовано	39:15:133303:1120		
			Согласовано	39:15:133303:5		

АКТ
СОГЛАСОВАНИЯ МЕСТОПОЛОЖЕНИЯ ГРАНИЦ ЗЕМЕЛЬНЫХ УЧАСТКОВ
ПРИ ВЫПОЛНЕНИИ КОМПЛЕКСНЫХ КАДАСТРОВЫХ РАБОТ

наименование субъекта Российской Федерации, муниципального образования, населенного пункта, уникальные учетные номера кадастровых кварталов, а также иные сведения, позволяющие определить местоположение территории, на которой выполняются комплексные кадастровые работы

N п/п	Обозначение части (характерной точки) границы		Результат согласования (согласовано/ спорное)	Кадастровые номера или обозначения смежных земельных участков	Сведения о лице, представившем возражения	Реквизиты вступившего в законную силу судебного акта
	от т.	до т.				
1	2	3	4	5	6	7
4078	н2У	н10У	Согласовано	39:15:133303:1127		
			Согласовано	39:15:133303:5		
4079	н8У	н3У	Согласовано	39:15:133303:1127		
4080	н1071У	н2460У	Согласовано	39:15:133303:1129		
			Согласовано	39:15:133303:5		
4081	н906У	н2471У	Согласовано	39:15:133303:1134		
			Согласовано	39:15:133303:5		
4082	н2471У	н2472У	Согласовано	39:15:133303:1134		
			Согласовано	39:15:133303:5		
4083	н2472У	н910У	Согласовано	39:15:133303:1134		
			Согласовано	39:15:133303:5		
4084	н2473У	н2474У	Согласовано	39:15:133303:1137		
			Согласовано	39:15:133303:5		
4085	н2474У	н2400У	Согласовано	39:15:133303:1137		
			Согласовано	39:15:133303:1241		
4086	н2462У	н2388У	Согласовано	39:15:133303:1137		
			Согласовано	39:15:133303:1240		
4087	н2385У	н2473У	Согласовано	39:15:133303:1137		
			Согласовано	39:15:133303:5		
4088	н2476У	н2477У	Согласовано	39:15:133303:1139		
			Согласовано	39:15:133303:5		
4089	н2477У	н2478У	Согласовано	39:15:133303:1139		
			Согласовано	39:15:133303:5		
4090	н2478У	н2479У	Согласовано	39:15:133303:1139		
			Согласовано	39:15:133303:5		

АКТ
СОГЛАСОВАНИЯ МЕСТОПОЛОЖЕНИЯ ГРАНИЦ ЗЕМЕЛЬНЫХ УЧАСТКОВ
ПРИ ВЫПОЛНЕНИИ КОМПЛЕКСНЫХ КАДАСТРОВЫХ РАБОТ

наименование субъекта Российской Федерации, муниципального образования, населенного пункта, уникальные учетные номера кадастровых кварталов, а также иные сведения, позволяющие определить местоположение территории, на которой выполняются комплексные кадастровые работы

N п/п	Обозначение части (характерной точки) границы		Результат согласования (согласовано/ спорное)	Кадастровые номера или обозначения смежных земельных участков	Сведения о лице, представившем возражения	Реквизиты вступившего в законную силу судебного акта
	от т.	до т.				
1	2	3	4	5	6	7
4091	н2479У	н2475У	Согласовано	39:15:133303:1139		
			Согласовано	39:15:133303:5		
4092	н2475У	н2476У	Согласовано	39:15:133303:1139		
4093	н2372У	н2368У	Согласовано	39:15:133303:1144		
			Согласовано	39:15:133303:5		
4094	н2373У	н2480У	Согласовано	39:15:133303:1144		
4095	н2480У	н2372У	Согласовано	39:15:133303:1144		
4096	н2482У	н2483У	Согласовано	39:15:133303:1145		
			Согласовано	39:15:133303:5		
4097	н2483У	н1419У	Согласовано	39:15:133303:1145		
			Согласовано	39:15:133303:5		
4098	н1418У	н2481У	Согласовано	39:15:133303:1145		
			Согласовано	39:15:133303:5		
4099	н2481У	н2482У	Согласовано	39:15:133303:1145		
4100	н78У	н80У	Согласовано	39:15:133303:1148		
			Согласовано	39:15:133303:5		
4101	н81У	н79У	Согласовано	39:15:133303:1148		
			Согласовано	39:15:133303:5		
4102	н2484У	н47У	Согласовано	39:15:133303:1149		
			Согласовано	39:15:133303:1198		
4103	н41У	н2484У	Согласовано	39:15:133303:1149		
			Согласовано	39:15:133303:5		
4104	н2119У	н2124У	Согласовано	39:15:133303:1151		
			Согласовано	39:15:133303:5		
4105	н2122У	н2121У	Согласовано	39:15:133303:1151		

АКТ
СОГЛАСОВАНИЯ МЕСТОПОЛОЖЕНИЯ ГРАНИЦ ЗЕМЕЛЬНЫХ УЧАСТКОВ
ПРИ ВЫПОЛНЕНИИ КОМПЛЕКСНЫХ КАДАСТРОВЫХ РАБОТ

наименование субъекта Российской Федерации, муниципального образования, населенного пункта, уникальные учетные номера кадастровых кварталов, а также иные сведения, позволяющие определить местоположение территории, на которой выполняются комплексные кадастровые работы

N п/п	Обозначение части (характерной точки) границы		Результат согласования (согласовано/ спорное)	Кадастровые номера или обозначения смежных земельных участков	Сведения о лице, представившем возражения	Реквизиты вступившего в законную силу судебного акта
	от т.	до т.				
1	2	3	4	5	6	7
4106	н183У	н2485У	Согласовано	39:15:133303:1166		
			Согласовано	39:15:133303:5		
4107	н2485У	н2486У	Согласовано	39:15:133303:1166		
			Согласовано	39:15:133303:5		
4108	н2486У	н2378У	Согласовано	39:15:133303:1166		
			Согласовано	39:15:133303:1177		
4109	н44У	н38У	Согласовано	39:15:133303:1169		
			Согласовано	39:15:133303:5		
4110	н639У	н633У	Согласовано	39:15:133303:1175		
			Согласовано	39:15:133303:5		
4111	н2487У	н1481У	Согласовано	39:15:133303:1176		
			Согласовано	39:15:133303:1184		
4112	н2487У	—	Согласовано	39:15:133303:1176		
			Согласовано	39:15:133303:5		
4113	н2489У	—	Согласовано	39:15:133303:1176		
			Согласовано	39:15:133303:5		
4114	н1480У	н2488У	Согласовано	39:15:133303:1176		
4115	н2488У	н2489У	Согласовано	39:15:133303:1176		
4116	н2489У	н2490У	Согласовано	39:15:133303:1176		
4117	н2490У	н2487У	Согласовано	39:15:133303:1176		
4118	н2486У	н182У	Согласовано	39:15:133303:1177		
			Согласовано	39:15:133303:5		
4119	н1649У	н1647У	Согласовано	39:15:133303:1182		
			Согласовано	39:15:133303:5		
4120	н2487У	н1487У	Согласовано	39:15:133303:1184		
			Согласовано	39:15:133303:5		

АКТ
СОГЛАСОВАНИЯ МЕСТОПОЛОЖЕНИЯ ГРАНИЦ ЗЕМЕЛЬНЫХ УЧАСТКОВ
ПРИ ВЫПОЛНЕНИИ КОМПЛЕКСНЫХ КАДАСТРОВЫХ РАБОТ

наименование субъекта Российской Федерации, муниципального образования, населенного пункта, уникальные учетные номера кадастровых кварталов, а также иные сведения, позволяющие определить местоположение территории, на которой выполняются комплексные кадастровые работы

N п/п	Обозначение части (характерной точки) границы		Результат согласования (согласовано/ спорное)	Кадастровые номера или обозначения смежных земельных участков	Сведения о лице, представившем возражения	Реквизиты вступившего в законную силу судебного акта
	от т.	до т.				
1	2	3	4	5	6	7
4121	н2492У	н849У	Согласовано	39:15:133303:1185		
			Согласовано	39:15:133303:5		
4122	н854У	н2491У	Согласовано	39:15:133303:1185		
4123	н2491У	н2492У	Согласовано	39:15:133303:1185		
4124	н2494У	н2495У	Согласовано	39:15:133303:1196		
			Согласовано	39:15:133303:1248		
4125	н2495У	н2496У	Согласовано	39:15:133303:1196		
			Согласовано	39:15:133303:5		
4126	н2493У	н2494У	Согласовано	39:15:133303:1196		
4127	н2496У	н2493У	Согласовано	39:15:133303:1196		
4128	н2484У	н53У	Согласовано	39:15:133303:1198		
			Согласовано	39:15:133303:5		
4129	н1097У	н1106У	Согласовано	39:15:133303:1203		
			Согласовано	39:15:133303:5		
4130	н965У	н958У	Согласовано	39:15:133303:1207		
			Согласовано	39:15:133303:5		
4131	н2497У	н156У	Согласовано	39:15:133303:1208		
			Согласовано	39:15:133303:5		
4132	н1433У	н2497У	Согласовано	39:15:133303:1208		
4133	н607У	н2498У	Согласовано	39:15:133303:1211		
			Согласовано	39:15:133303:5		
4134	н2498У	н618У	Согласовано	39:15:133303:1211		
4135	н618У	н614У	Согласовано	39:15:133303:1211		
4136	н1779У	н1775У	Согласовано	39:15:133303:1212		
			Согласовано	39:15:133303:5		

АКТ
СОГЛАСОВАНИЯ МЕСТОПОЛОЖЕНИЯ ГРАНИЦ ЗЕМЕЛЬНЫХ УЧАСТКОВ
ПРИ ВЫПОЛНЕНИИ КОМПЛЕКСНЫХ КАДАСТРОВЫХ РАБОТ

наименование субъекта Российской Федерации, муниципального образования, населенного пункта, уникальные учетные номера кадастровых кварталов, а также иные сведения, позволяющие определить местоположение территории, на которой выполняются комплексные кадастровые работы

N п/п	Обозначение части (характерной точки) границы		Результат согласования (согласовано/ спорное)	Кадастровые номера или обозначения смежных земельных участков	Сведения о лице, представившем возражения	Реквизиты вступившего в законную силу судебного акта
	от т.	до т.				
1	2	3	4	5	6	7
4137	н1064У	н1072У	Согласовано	39:15:133303:1221		
			Согласовано	39:15:133303:5		
4138	н801У	н803У	Согласовано	39:15:133303:1223		
			Согласовано	39:15:133303:5		
4139	н806У	н802У	Согласовано	39:15:133303:1223		
4140	н2499У	н606У	Согласовано	39:15:133303:1227		
			Согласовано	39:15:133303:5		
4141	н611У	н2499У	Согласовано	39:15:133303:1227		
4142	н2451У	н2500У	Согласовано	39:15:133303:1230		
			Согласовано	39:15:133303:5		
4143	н2500У	н311У	Согласовано	39:15:133303:1230		
			Согласовано	39:15:133303:5		
4144	н436У	н435У	Согласовано	39:15:133303:1234		
			Согласовано	39:15:133303:5		
4145	н2463У	н2387У	Согласовано	39:15:133303:1240		
			Согласовано	39:15:133303:5		
4146	н2474У	—	Согласовано	39:15:133303:1241		
			Согласовано	39:15:133303:5		
4147	н202У	—	Согласовано	39:15:133303:1241		
			Согласовано	39:15:133303:5		
4148	н2474У	н2501У	Согласовано	39:15:133303:1241		
4149	н2501У	н202У	Согласовано	39:15:133303:1241		
4150	н583У	н587У	Согласовано	39:15:133303:1245		
			Согласовано	39:15:133303:5		
4151	н748У	н2495У	Согласовано	39:15:133303:1248		
			Согласовано	39:15:133303:5		

АКТ
СОГЛАСОВАНИЯ МЕСТОПОЛОЖЕНИЯ ГРАНИЦ ЗЕМЕЛЬНЫХ УЧАСТКОВ
ПРИ ВЫПОЛНЕНИИ КОМПЛЕКСНЫХ КАДАСТРОВЫХ РАБОТ

наименование субъекта Российской Федерации, муниципального образования, населенного пункта, уникальные учетные номера кадастровых кварталов, а также иные сведения, позволяющие определить местоположение территории, на которой выполняются комплексные кадастровые работы

N п/п	Обозначение части (характерной точки) границы		Результат согласования (согласовано/ спорное)	Кадастровые номера или обозначения смежных земельных участков	Сведения о лице, представившем возражения	Реквизиты вступившего в законную силу судебного акта
	от т.	до т.				
1	2	3	4	5	6	7
4152	н2494У	н749У	Согласовано	39:15:133303:1248		
4153	н2503У	н100У	Согласовано	39:15:133303:1251		
			Согласовано	39:15:133303:5		
4154	н99У	н2502У	Согласовано	39:15:133303:1251		
			Согласовано	39:15:133303:5		
4155	н2502У	н2503У	Согласовано	39:15:133303:1251		
4156	н2504У	н2505У	Согласовано	39:15:133303:13		
4157	н2505У	н2506У	Согласовано	39:15:133303:13		
4158	н2506У	н2507У	Согласовано	39:15:133303:13		
4159	н2507У	н2508У	Согласовано	39:15:133303:13		
4160	н2508У	н2509У	Согласовано	39:15:133303:13		
4161	н2509У	н2510У	Согласовано	39:15:133303:13		
4162	н2510У	н2511У	Согласовано	39:15:133303:13		
4163	н2511У	н2512У	Согласовано	39:15:133303:13		
4164	н2512У	н2513У	Согласовано	39:15:133303:13		
4165	н2513У	н2514У	Согласовано	39:15:133303:13		
4166	н2514У	н2515У	Согласовано	39:15:133303:13		
4167	н2515У	н2516У	Согласовано	39:15:133303:13		
4168	н2516У	н2517У	Согласовано	39:15:133303:13		
4169	н2517У	н2518У	Согласовано	39:15:133303:13		
4170	н2518У	н2519У	Согласовано	39:15:133303:13		
4171	н2519У	н2520У	Согласовано	39:15:133303:13		
4172	н2520У	н2521У	Согласовано	39:15:133303:13		
4173	н2521У	н2522У	Согласовано	39:15:133303:13		
4174	н2522У	н2523У	Согласовано	39:15:133303:13		
4175	н2523У	н2524У	Согласовано	39:15:133303:13		

АКТ
СОГЛАСОВАНИЯ МЕСТОПОЛОЖЕНИЯ ГРАНИЦ ЗЕМЕЛЬНЫХ УЧАСТКОВ
ПРИ ВЫПОЛНЕНИИ КОМПЛЕКСНЫХ КАДАСТРОВЫХ РАБОТ

наименование субъекта Российской Федерации, муниципального образования, населенного пункта, уникальные учетные номера кадастровых кварталов, а также иные сведения, позволяющие определить местоположение территории, на которой выполняются комплексные кадастровые работы

N п/п	Обозначение части (характерной точки) границы		Результат согласования (согласовано/ спорное)	Кадастровые номера или обозначения смежных земельных участков	Сведения о лице, представившем возражения	Реквизиты вступившего в законную силу судебного акта
	от т.	до т.				
1	2	3	4	5	6	7
4176	н2524У	н2525У	Согласовано	39:15:133303:13		
4177	н2525У	н2526У	Согласовано	39:15:133303:13		
4178	н2526У	н2527У	Согласовано	39:15:133303:13		
4179	н2527У	н2528У	Согласовано	39:15:133303:13		
4180	н2528У	н2529У	Согласовано	39:15:133303:13		
4181	н2529У	н2530У	Согласовано	39:15:133303:13		
4182	н2530У	н2531У	Согласовано	39:15:133303:13		
4183	н2531У	н2532У	Согласовано	39:15:133303:13		
4184	н2532У	н2533У	Согласовано	39:15:133303:13		
4185	н2533У	н2534У	Согласовано	39:15:133303:13		
4186	н2534У	н2535У	Согласовано	39:15:133303:13		
4187	н2535У	н2536У	Согласовано	39:15:133303:13		
4188	н2536У	н2537У	Согласовано	39:15:133303:13		
4189	н2537У	н2538У	Согласовано	39:15:133303:13		
4190	н2538У	н2539У	Согласовано	39:15:133303:13		
4191	н2539У	н2504У	Согласовано	39:15:133303:13		
4192	н2542У	н2543У	Согласовано	39:15:133303:14		
			Согласовано	39:15:133303:5		
4193	н2543У	н2544У	Согласовано	39:15:133303:14		
			Согласовано	39:15:133303:5		
4194	н2544У	н2545У	Согласовано	39:15:133303:14		
			Согласовано	39:15:133303:5		
4195	н2545У	н2546У	Согласовано	39:15:133303:14		
			Согласовано	39:15:133303:5		
4196	н2546У	н2547У	Согласовано	39:15:133303:14		
			Согласовано	39:15:133303:5		

**АКТ
СОГЛАСОВАНИЯ МЕСТОПОЛОЖЕНИЯ ГРАНИЦ ЗЕМЕЛЬНЫХ УЧАСТКОВ
ПРИ ВЫПОЛНЕНИИ КОМПЛЕКСНЫХ КАДАСТРОВЫХ РАБОТ**

наименование субъекта Российской Федерации, муниципального образования, населенного пункта, уникальные учетные номера кадастровых кварталов, а также иные сведения, позволяющие определить местоположение территории, на которой выполняются комплексные кадастровые работы

N п/п	Обозначение части (характерной точки) границы		Результат согласования (согласовано/ спорное)	Кадастровые номера или обозначения смежных земельных участков	Сведения о лице, представившем возражения	Реквизиты вступившего в законную силу судебного акта
	от т.	до т.				
1	2	3	4	5	6	7
4197	н2547У	н2548У	Согласовано	39:15:133303:14		
			Согласовано	39:15:133303:5		
4198	н2548У	н2549У	Согласовано	39:15:133303:14		
			Согласовано	39:15:133303:5		
4199	н2549У	н2550У	Согласовано	39:15:133303:14		
			Согласовано	39:15:133303:5		
4200	н2550У	н1984У	Согласовано	39:15:133303:14		
			Согласовано	39:15:133303:5		
4201	н2540У	н2541У	Согласовано	39:15:133303:14		
4202	н2541У	н2542У	Согласовано	39:15:133303:14		
4203	н2029У	н2468У	Согласовано	39:15:133303:14		
4204	н2038У	н2551У	Согласовано	39:15:133303:14		
4205	н2551У	н2042У	Согласовано	39:15:133303:14		
4206	н2048У	н2053У	Согласовано	39:15:133303:14		
4207	н2068У	н2552У	Согласовано	39:15:133303:14		
4208	н2552У	н2553У	Согласовано	39:15:133303:14		
4209	н2553У	н2554У	Согласовано	39:15:133303:14		
4210	н2554У	н2555У	Согласовано	39:15:133303:14		
4211	н2555У	н2556У	Согласовано	39:15:133303:14		
4212	н2556У	н2557У	Согласовано	39:15:133303:14		
4213	н2557У	н2558У	Согласовано	39:15:133303:14		
4214	н2558У	н2559У	Согласовано	39:15:133303:14		
4215	н2559У	н2560У	Согласовано	39:15:133303:14		
4216	н2560У	н2561У	Согласовано	39:15:133303:14		
4217	н2561У	н2562У	Согласовано	39:15:133303:14		
4218	н2562У	н2563У	Согласовано	39:15:133303:14		

**АКТ
СОГЛАСОВАНИЯ МЕСТОПОЛОЖЕНИЯ ГРАНИЦ ЗЕМЕЛЬНЫХ УЧАСТКОВ
ПРИ ВЫПОЛНЕНИИ КОМПЛЕКСНЫХ КАДАСТРОВЫХ РАБОТ**

наименование субъекта Российской Федерации, муниципального образования, населенного пункта, уникальные учетные номера кадастровых кварталов, а также иные сведения, позволяющие определить местоположение территории, на которой выполняются комплексные кадастровые работы

N п/п	Обозначение части (характерной точки) границы		Результат согласования (согласовано/ спорное)	Кадастровые номера или обозначения смежных земельных участков	Сведения о лице, представившем возражения	Реквизиты вступившего в законную силу судебного акта
	от т.	до т.				
1	2	3	4	5	6	7
4219	н2563У	н2564У	Согласовано	39:15:133303:14		
4220	н2564У	н2565У	Согласовано	39:15:133303:14		
4221	н2565У	н2566У	Согласовано	39:15:133303:14		
4222	н2566У	н2567У	Согласовано	39:15:133303:14		
4223	н2567У	н2540У	Согласовано	39:15:133303:14		
4224	н2542У	н2432У	Согласовано	39:15:133303:5		
4225	н2433У	н2568У	Согласовано	39:15:133303:5		
4226	н2568У	н950У	Согласовано	39:15:133303:5		
4227	н932У	н930У	Согласовано	39:15:133303:5		
4228	н924У	н2569У	Согласовано	39:15:133303:5		
4229	н2569У	н2570У	Согласовано	39:15:133303:5		
4230	н2570У	н2571У	Согласовано	39:15:133303:5		
4231	н2571У	н856У	Согласовано	39:15:133303:5		
4232	н2449У	н2475У	Согласовано	39:15:133303:5		
4233	н2476У	н850У	Согласовано	39:15:133303:5		
4234	н2492У	н2572У	Согласовано	39:15:133303:5		
4235	н2572У	н2573У	Согласовано	39:15:133303:5		
4236	н2573У	н847У	Согласовано	39:15:133303:5		
4237	н786У	н781У	Согласовано	39:15:133303:5		
4238	н951У	н764У	Согласовано	39:15:133303:5		
4239	н750У	н2496У	Согласовано	39:15:133303:5		
4240	н722У	н2444У	Согласовано	39:15:133303:5		
4241	н681У	н684У	Согласовано	39:15:133303:5		
4242	н708У	н2574У	Согласовано	39:15:133303:5		
4243	н2574У	н711У	Согласовано	39:15:133303:5		
4244	н2253У	н2251У	Согласовано	39:15:133303:5		

**АКТ
СОГЛАСОВАНИЯ МЕСТОПОЛОЖЕНИЯ ГРАНИЦ ЗЕМЕЛЬНЫХ УЧАСТКОВ
ПРИ ВЫПОЛНЕНИИ КОМПЛЕКСНЫХ КАДАСТРОВЫХ РАБОТ**

наименование субъекта Российской Федерации, муниципального образования, населенного пункта, уникальные учетные номера кадастровых кварталов, а также иные сведения, позволяющие определить местоположение территории, на которой выполняются комплексные кадастровые работы

N п/п	Обозначение части (характерной точки) границы		Результат согласования (согласовано/ спорное)	Кадастровые номера или обозначения смежных земельных участков	Сведения о лице, представившем возражения	Реквизиты вступившего в законную силу судебного акта
	от т.	до т.				
1	2	3	4	5	6	7
4245	н662У	н2575У	Согласовано	39:15:133303:5		
4246	н2575У	н664У	Согласовано	39:15:133303:5		
4247	н664У	н2576У	Согласовано	39:15:133303:5		
4248	н2576У	н660У	Согласовано	39:15:133303:5		
4249	н630У	н2577У	Согласовано	39:15:133303:5		
4250	н2577У	н623У	Согласовано	39:15:133303:5		
4251	н622У	н2578У	Согласовано	39:15:133303:5		
4252	н2578У	н2498У	Согласовано	39:15:133303:5		
4253	н2499У	н601У	Согласовано	39:15:133303:5		
4254	н463У	н2579У	Согласовано	39:15:133303:5		
4255	н2579У	н465У	Согласовано	39:15:133303:5		
4256	н458У	н452У	Согласовано	39:15:133303:5		
4257	н443У	н2580У	Согласовано	39:15:133303:5		
4258	н2580У	н440У	Согласовано	39:15:133303:5		
4259	н418У	н2581У	Согласовано	39:15:133303:5		
4260	н2581У	н415У	Согласовано	39:15:133303:5		
4261	н335У	н328У	Согласовано	39:15:133303:5		
4262	н340У	н2582У	Согласовано	39:15:133303:5		
4263	н2582У	н354У	Согласовано	39:15:133303:5		
4264	н210У	н211У	Согласовано	39:15:133303:5		
4265	н272У	н282У	Согласовано	39:15:133303:5		
4266	н243У	н239У	Согласовано	39:15:133303:5		
4267	н1300У	н2583У	Согласовано	39:15:133303:5		
4268	н2583У	н2584У	Согласовано	39:15:133303:5		
4269	н2584У	н1309У	Согласовано	39:15:133303:5		
4270	н1309У	н1307У	Согласовано	39:15:133303:5		

**АКТ
СОГЛАСОВАНИЯ МЕСТОПОЛОЖЕНИЯ ГРАНИЦ ЗЕМЕЛЬНЫХ УЧАСТКОВ
ПРИ ВЫПОЛНЕНИИ КОМПЛЕКСНЫХ КАДАСТРОВЫХ РАБОТ**

наименование субъекта Российской Федерации, муниципального образования, населенного пункта, уникальные учетные номера кадастровых кварталов, а также иные сведения, позволяющие определить местоположение территории, на которой выполняются комплексные кадастровые работы

N п/п	Обозначение части (характерной точки) границы		Результат согласования (согласовано/ спорное)	Кадастровые номера или обозначения смежных земельных участков	Сведения о лице, представившем возражения	Реквизиты вступившего в законную силу судебного акта
	от т.	до т.				
1	2	3	4	5	6	7
4271	н1317У	н1315У	Согласовано	39:15:133303:5		
4272	н1314У	н1312У	Согласовано	39:15:133303:5		
4273	н1310У	н1316У	Согласовано	39:15:133303:5		
4274	н1336У	н2585У	Согласовано	39:15:133303:5		
4275	н2585У	н1340У	Согласовано	39:15:133303:5		
4276	н2211У	н2586У	Согласовано	39:15:133303:5		
4277	н2586У	н2209У	Согласовано	39:15:133303:5		
4278	н2199У	н2587У	Согласовано	39:15:133303:5		
4279	н2587У	н2195У	Согласовано	39:15:133303:5		
4280	н2181У	н2184У	Согласовано	39:15:133303:5		
4281	н2184У	н2180У	Согласовано	39:15:133303:5		
4282	н2180У	н2177У	Согласовано	39:15:133303:5		
4283	н2176У	н2588У	Согласовано	39:15:133303:5		
4284	н2588У	н2455У	Согласовано	39:15:133303:5		
4285	н2162У	н2165У	Согласовано	39:15:133303:5		
4286	н2165У	н2161У	Согласовано	39:15:133303:5		
4287	н2136У	н2589У	Согласовано	39:15:133303:5		
4288	н2589У	н2590У	Согласовано	39:15:133303:5		
4289	н2590У	н2591У	Согласовано	39:15:133303:5		
4290	н2591У	н2592У	Согласовано	39:15:133303:5		
4291	н2592У	н2593У	Согласовано	39:15:133303:5		
4292	н2593У	н2594У	Согласовано	39:15:133303:5		
4293	н2594У	н2595У	Согласовано	39:15:133303:5		
4294	н2595У	н2596У	Согласовано	39:15:133303:5		
4295	н2596У	н2597У	Согласовано	39:15:133303:5		
4296	н2597У	н2598У	Согласовано	39:15:133303:5		

**АКТ
СОГЛАСОВАНИЯ МЕСТОПОЛОЖЕНИЯ ГРАНИЦ ЗЕМЕЛЬНЫХ УЧАСТКОВ
ПРИ ВЫПОЛНЕНИИ КОМПЛЕКСНЫХ КАДАСТРОВЫХ РАБОТ**

наименование субъекта Российской Федерации, муниципального образования, населенного пункта, уникальные учетные номера кадастровых кварталов, а также иные сведения, позволяющие определить местоположение территории, на которой выполняются комплексные кадастровые работы

N п/п	Обозначение части (характерной точки) границы		Результат согласования (согласовано/ спорное)	Кадастровые номера или обозначения смежных земельных участков	Сведения о лице, представившем возражения	Реквизиты вступившего в законную силу судебного акта
	от т.	до т.				
1	2	3	4	5	6	7
4297	н2598У	н2599У	Согласовано	39:15:133303:5		
4298	н2599У	н2600У	Согласовано	39:15:133303:5		
4299	н2600У	н2601У	Согласовано	39:15:133303:5		
4300	н2601У	н2602У	Согласовано	39:15:133303:5		
4301	н2602У	н2603У	Согласовано	39:15:133303:5		
4302	н2603У	н2604У	Согласовано	39:15:133303:5		
4303	н2604У	н2131У	Согласовано	39:15:133303:5		
4304	н2106У	н2104У	Согласовано	39:15:133303:5		
4305	н1662У	н1665У	Согласовано	39:15:133303:5		
4306	н1692У	н1693У	Согласовано	39:15:133303:5		
4307	н1694У	н1691У	Согласовано	39:15:133303:5		
4308	н1666У	н1661У	Согласовано	39:15:133303:5		
4309	н2055У	н2049У	Согласовано	39:15:133303:5		
4310	н2469У	н2030У	Согласовано	39:15:133303:5		
4311	н39У	н32У	Согласовано	39:15:133303:5		
4312	н921У	н2605У	Согласовано	39:15:133303:5		
4313	н2605У	н2606У	Согласовано	39:15:133303:5		
4314	н2606У	н920У	Согласовано	39:15:133303:5		
4315	н83У	н86У	Согласовано	39:15:133303:5		
4316	н96У	н2607У	Согласовано	39:15:133303:5		
4317	н2607У	н2502У	Согласовано	39:15:133303:5		
4318	н2503У	н2608У	Согласовано	39:15:133303:5		
4319	н2608У	н95У	Согласовано	39:15:133303:5		
4320	н88У	н82У	Согласовано	39:15:133303:5		
4321	н893У	н889У	Согласовано	39:15:133303:5		
4322	н884У	н880У	Согласовано	39:15:133303:5		

**АКТ
СОГЛАСОВАНИЯ МЕСТОПОЛОЖЕНИЯ ГРАНИЦ ЗЕМЕЛЬНЫХ УЧАСТКОВ
ПРИ ВЫПОЛНЕНИИ КОМПЛЕКСНЫХ КАДАСТРОВЫХ РАБОТ**

наименование субъекта Российской Федерации, муниципального образования, населенного пункта, уникальные учетные номера кадастровых кварталов, а также иные сведения, позволяющие определить местоположение территории, на которой выполняются комплексные кадастровые работы

N п/п	Обозначение части (характерной точки) границы		Результат согласования (согласовано/ спорное)	Кадастровые номера или обозначения смежных земельных участков	Сведения о лице, представившем возражения	Реквизиты вступившего в законную силу судебного акта
	от т.	до т.				
1	2	3	4	5	6	7
4323	н1007У	н1004У	Согласовано	39:15:133303:5		
4324	н983У	н977У	Согласовано	39:15:133303:5		
4325	н1029У	н1028У	Согласовано	39:15:133303:5		
4326	н1625У	н1615У	Согласовано	39:15:133303:5		
4327	н1614У	н1607У	Согласовано	39:15:133303:5		
4328	н1602У	н1601У	Согласовано	39:15:133303:5		
4329	н1600У	н1591У	Согласовано	39:15:133303:5		
4330	н1586У	н1579У	Согласовано	39:15:133303:5		
4331	н1573У	н1571У	Согласовано	39:15:133303:5		
4332	н1575У	н2609У	Согласовано	39:15:133303:5		
4333	н2609У	н1582У	Согласовано	39:15:133303:5		
4334	н1599У	н1610У	Согласовано	39:15:133303:5		
4335	н1115У	н1107У	Согласовано	39:15:133303:5		
4336	н1083У	н1073У	Согласовано	39:15:133303:5		
4337	н1054У	н2610У	Согласовано	39:15:133303:5		
4338	н2610У	н1046У	Согласовано	39:15:133303:5		
4339	н2453У	н2461У	Согласовано	39:15:133303:5		
4340	н1071У	н2611У	Согласовано	39:15:133303:5		
4341	н2611У	н1079У	Согласовано	39:15:133303:5		
4342	н1941У	н2447У	Согласовано	39:15:133303:5		
4343	н1442У	н2612У	Согласовано	39:15:133303:5		
4344	н2612У	н2613У	Согласовано	39:15:133303:5		
4345	н2613У	н1443У	Согласовано	39:15:133303:5		
4346	н1440У	н2614У	Согласовано	39:15:133303:5		
4347	н2614У	н1439У	Согласовано	39:15:133303:5		
4348	н1742У	н1733У	Согласовано	39:15:133303:5		

**АКТ
СОГЛАСОВАНИЯ МЕСТОПОЛОЖЕНИЯ ГРАНИЦ ЗЕМЕЛЬНЫХ УЧАСТКОВ
ПРИ ВЫПОЛНЕНИИ КОМПЛЕКСНЫХ КАДАСТРОВЫХ РАБОТ**

наименование субъекта Российской Федерации, муниципального образования, населенного пункта, уникальные учетные номера кадастровых кварталов, а также иные сведения, позволяющие определить местоположение территории, на которой выполняются комплексные кадастровые работы

N п/п	Обозначение части (характерной точки) границы		Результат согласования (согласовано/ спорное)	Кадастровые номера или обозначения смежных земельных участков	Сведения о лице, представившем возражения	Реквизиты вступившего в законную силу судебного акта
	от т.	до т.				
1	2	3	4	5	6	7
4349	н1731У	н1723У	Согласовано	39:15:133303:5		
4350	н1724У	н1727У	Согласовано	39:15:133303:5		
4351	н1188У	н2615У	Согласовано	39:15:133303:5		
4352	н2615У	н1179У	Согласовано	39:15:133303:5		
4353	н1179У	н1174У	Согласовано	39:15:133303:5		
4354	н1148У	н2616У	Согласовано	39:15:133303:5		
4355	н2616У	н1140У	Согласовано	39:15:133303:5		
4356	н1129У	н1134У	Согласовано	39:15:133303:5		
4357	н1200У	н2617У	Согласовано	39:15:133303:5		
4358	н2617У	н1202У	Согласовано	39:15:133303:5		
4359	н2310У	н2302У	Согласовано	39:15:133303:5		
4360	н2326У	н2618У	Согласовано	39:15:133303:5		
4361	н2618У	н2318У	Согласовано	39:15:133303:5		
4362	н163У	н159У	Согласовано	39:15:133303:5		
4363	н2497У	н2619У	Согласовано	39:15:133303:5		
4364	н2619У	н1432У	Согласовано	39:15:133303:5		
4365	н1422У	н2620У	Согласовано	39:15:133303:5		
4366	н2620У	н1421У	Согласовано	39:15:133303:5		
4367	н1421У	н2621У	Согласовано	39:15:133303:5		
4368	н2621У	н2481У	Согласовано	39:15:133303:5		
4369	112	105	Согласовано	39:15:133303:5		
4370	н1398У	н1402У	Согласовано	39:15:133303:5		
4371	н2482У	н2622У	Согласовано	39:15:133303:5		
4372	н2622У	н2623У	Согласовано	39:15:133303:5		
4373	н2623У	н1420У	Согласовано	39:15:133303:5		
4374	н1424У	н2624У	Согласовано	39:15:133303:5		

**АКТ
СОГЛАСОВАНИЯ МЕСТОПОЛОЖЕНИЯ ГРАНИЦ ЗЕМЕЛЬНЫХ УЧАСТКОВ
ПРИ ВЫПОЛНЕНИИ КОМПЛЕКСНЫХ КАДАСТРОВЫХ РАБОТ**

наименование субъекта Российской Федерации, муниципального образования, населенного пункта, уникальные учетные номера кадастровых кварталов, а также иные сведения, позволяющие определить местоположение территории, на которой выполняются комплексные кадастровые работы

N п/п	Обозначение части (характерной точки) границы		Результат согласования (согласовано/ спорное)	Кадастровые номера или обозначения смежных земельных участков	Сведения о лице, представившем возражения	Реквизиты вступившего в законную силу судебного акта
	от т.	до т.				
1	2	3	4	5	6	7
4375	н2624У	н1423У	Согласовано	39:15:133303:5		
4376	н123У	н127У	Согласовано	39:15:133303:5		
4377	н161У	н162У	Согласовано	39:15:133303:5		
4378	н202У	н2474У	Согласовано	39:15:133303:5		
4379	н2429У	н2625У	Согласовано	39:15:133303:5		
4380	н2625У	н2626У	Согласовано	39:15:133303:5		
4381	н2626У	н2428У	Согласовано	39:15:133303:5		
4382	н1250У	н1248У	Согласовано	39:15:133303:5		
4383	н1260У	н1271У	Согласовано	39:15:133303:5		
4384	н1289У	н1295У	Согласовано	39:15:133303:5		
4385	н1474У	н2627У	Согласовано	39:15:133303:5		
4386	н2627У	н2628У	Согласовано	39:15:133303:5		
4387	н2628У	н2629У	Согласовано	39:15:133303:5		
4388	н2629У	н2630У	Согласовано	39:15:133303:5		
4389	н2630У	н2631У	Согласовано	39:15:133303:5		
4390	н2631У	н2632У	Согласовано	39:15:133303:5		
4391	н2632У	н1479У	Согласовано	39:15:133303:5		
4392	н1546У	н1550У	Согласовано	39:15:133303:5		
4393	н1505У	н1504У	Согласовано	39:15:133303:5		
4394	н2487У	н2489У	Согласовано	39:15:133303:5		
4395	н2489У	н2633У	Согласовано	39:15:133303:5		
4396	н2633У	н2634У	Согласовано	39:15:133303:5		
4397	н2634У	н2635У	Согласовано	39:15:133303:5		
4398	н2635У	н2636У	Согласовано	39:15:133303:5		
4399	н2636У	н1477У	Согласовано	39:15:133303:5		
4400	н1476У	н1471У	Согласовано	39:15:133303:5		

133 303

АКТ
СОГЛАСОВАНИЯ МЕСТОПОЛОЖЕНИЯ ГРАНИЦ ЗЕМЕЛЬНЫХ УЧАСТКОВ
ПРИ ВЫПОЛНЕНИИ КОМПЛЕКСНЫХ КАДАСТРОВЫХ РАБОТ

наименование субъекта Российской Федерации, муниципального образования, населенного пункта, уникальные учетные номера кадастровых кварталов, а также иные сведения, позволяющие определить местоположение территории, на которой выполняются комплексные кадастровые работы

N п/п	Обозначение части (характерной точки) границы		Результат согласования (согласовано/ спорное)	Кадастровые номера или обозначения смежных земельных участков	Сведения о лице, представившем возражения	Реквизиты вступившего в законную силу судебного акта
	от т.	до т.				
1	2	3	4	5	6	7
4401	н1456У	н1449У	Согласовано	39:15:133303:5		
4402	н1361У	н1364У	Согласовано	39:15:133303:5		

Председатель согласительной комиссии:



подпись

Алимов О.А.

фамилия, инициалы

**АДМИНИСТРАЦИЯ
ГОРОДСКОГО ОКРУГА «ГОРОД КАЛИНИНГРАД»**

**КОМИТЕТ МУНИЦИПАЛЬНОГО ИМУЩЕСТВА
И ЗЕМЕЛЬНЫХ РЕСУРСОВ**

РАСПОРЯЖЕНИЕ

от «13» 11 2025 г.
г. Калининград

№ 8557 /р-КМИ

Об утверждении схемы расположения земельных участков на кадастровом плане территории

В соответствии с муниципальным контрактом от 23.10.2025 № 0335300000925000067 на проведение кадастровых работ в целях реализации законодательства о «гаражной амнистии» в существующих гаражных обществах, расположенных на территории городского округа «Город Калининград», на основании заявления ООО «Региональная кадастровая компания» (ИНН 3906394737) от 11.11.2025 (вх. № в-кми-8819), согласно статей 11⁴, 11¹⁰ Земельного кодекса Российской Федерации, статьи 3⁷ Федерального закона от 25.10.2001 № 137-ФЗ «О введении в действие Земельного кодекса Российской Федерации», статьи 15 Федерального закона от 13.07.2015 № 218-ФЗ «О государственной регистрации недвижимости», Приказа Росреестра от 19.04.2022 № П/0148 «Об утверждении требований к подготовке схемы расположения земельного участка или земельных участков на кадастровом плане территории и формату схемы расположения земельного участка или земельных участков на кадастровом плане территории при подготовке схемы расположения земельного участка или земельных участков на кадастровом плане территории в форме электронного документа, формы схемы расположения земельного участка или земельных участков на кадастровом плане территории, подготовка которой осуществляется в форме документа на бумажном носителе»:

1. Утвердить схему расположения земельных участков на кадастровом плане территории, образуемых путем раздела земельного участка с кадастровым номером 39:15:133303:5 с сохранением исходного земельного участка в измененных границах (приложение) в границах которого расположена общественная организация автолюбителей-владельцев гаражей «Ялтинское» (ООАВГ «Ялтинское»).

2. Установить характеристики земельных участков, образуемых в соответствии со схемой расположения земельных участков на кадастровом плане

территории, путем раздела земельного участка с кадастровым номером 39:15:133303:5 с сохранением исходного в измененных границах:

- 2.1. площадь образуемых земельных участков – согласно приложению;
- 2.2. адрес (местоположение) образуемых земельных участков: Калининградская обл., г. Калининград, ул. Ялтинская;
- 2.3. территориальная зона: зона гаражных обществ (П-5);
- 2.4. категория земель: земли населенных пунктов;
- 2.5. вид разрешенного использования: размещение гаражей для собственных нужд (код 2.7.2).

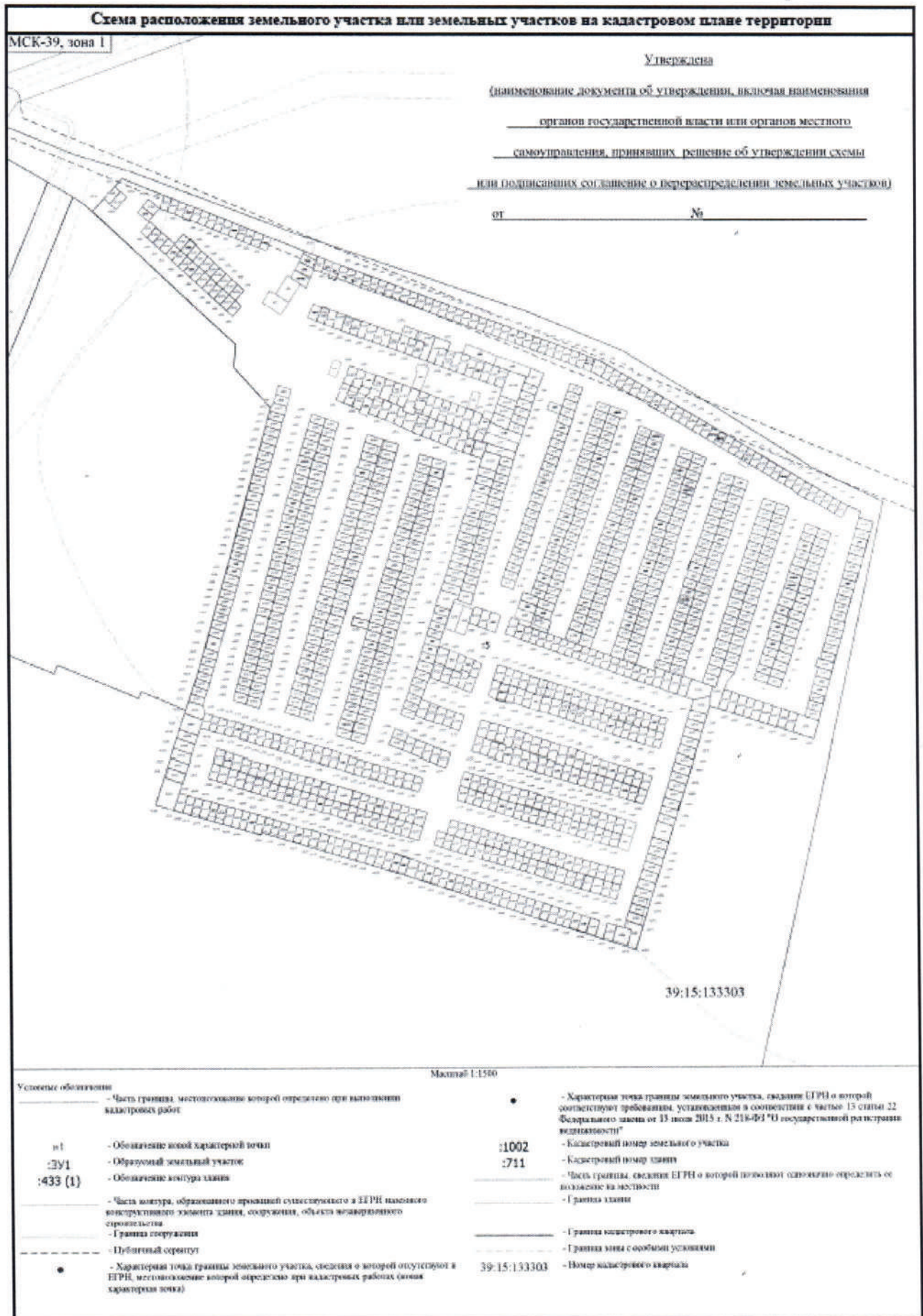
3. Отделу разграничения прав собственности на землю в течение пяти рабочих дней с момента подписания настоящего распоряжения направить его копию со схемой в Управление Росреестра по Калининградской области.

4. Распоряжение вступает в силу со дня его подписания.

Заместитель главы администрации,
председатель комитета



С.А. Радковский



Утверждена		
(наименование документа об утверждении, включая наименования		
органов государственной власти или органов местного		
самоуправления, принявших решение об утверждении схемы		
или подписавших соглашение о перераспределении земельных участков)		
от	№	
Схема расположения земельного участка или земельных участков на кадастровом плане территории		
<p>Исходный земельный участок кадастровый номер: 39:15:133303:5 Категория земель: Земли населённых пунктов Местоположение земельного участка: Калининградская обл., г Калининград, улица Ялтинская; Разрешенное использование: Под существующие гаражи для индивидуального автотранспорта; Площадь: 58 537 кв. м.</p> <p>Способ образования: Образование 1052 (одной тысячи пятидесяти двух) земельных участков путем раздела земельного участка с кадастровым номером 39:15:133303:5 с сохранением его в измененных границах; Категория земель: Земли населённых пунктов; Разрешенное использование: Под существующие гаражи для индивидуального автотранспорта; Территориальная зона: Зона гаражных обществ (П-5); Местоположение земельного участка: Калининградская обл., г Калининград, улица Ялтинская.</p>		
Условный номер земельного участка 39:15:133303:5:ЗУ1 (указывается в случае, если предусматривается образование двух и более земельных участков)		
Площадь земельного участка 22 м² (указывается проектная площадь образуемого земельного участка, вычисленная с использованием федеральной государственной географической информационной системы, обеспечивающей функционирование национальной системы пространственных данных, которой является федеральная государственная географическая информационная система "Единая цифровая платформа "Национальная система пространственных данных" (далее - информационная система), или иных технологических и программных средств с округлением до 1 квадратного метра. Указанное значение площади земельного участка может быть уточнено при проведении кадастровых работ не более чем на десять процентов)		
Обозначение характерных точек границ	Координаты, м (указываются в случае подготовки схемы расположения земельного участка с использованием информационной системы или иных технологических и программных средств. Значения координат, полученные с использованием указанных технологических и программных средств, указываются с округлением до 0,01 метра)	
	X	Y
1	2	3
1	353205.40	1193592.14
2	353208.95	1193593.25
3	353206.79	1193598.88
4	353203.48	1193597.84
1	353205.40	1193592.14
Условный номер земельного участка 39:15:133303:5:ЗУ2 (указывается в случае, если предусматривается образование двух и более земельных участков)		
Площадь земельного участка 22 м²		

(указывается проектная площадь образуемого земельного участка, вычисленная с использованием федеральной государственной географической информационной системы, обеспечивающей функционирование национальной системы пространственных данных, которой является федеральная государственная географическая информационная система "Единая цифровая платформа "Национальная система пространственных данных" (далее - информационная система), или иных технологических и программных средств с округлением до 1 квадратного метра. Указанное значение площади земельного участка может быть уточнено при проведении кадастровых работ не более чем на десять процентов)

Обозначение характерных точек границ	Координаты, м	
	(указываются в случае подготовки схемы расположения земельного участка с использованием информационной системы или иных технологических и программных средств. Значения координат, полученные с использованием указанных технологических и программных средств, указываются с округлением до 0.01 метра)	
	X	Y
1	2	3
4	353203.48	1193597.84

Обозначение характерных точек границ	Координаты, м	
	(указываются в случае подготовки схемы расположения земельного участка с использованием информационной системы или иных технологических и программных средств. Значения координат, полученные с использованием указанных технологических и программных средств, указываются с округлением до 0.01 метра)	
	X	Y
1	2	3
3	353206.79	1193598.88
5	353206.96	1193598.94
6	353204.98	1193604.77
7	353201.56	1193603.54
4	353203.48	1193597.84

Условный номер земельного участка 39:15:133303:5:3У3
(указывается в случае, если предусматривается образование двух и более земельных участков)

Площадь земельного участка 21 м²
(указывается проектная площадь образуемого земельного участка, вычисленная с использованием федеральной государственной географической информационной системы, обеспечивающей функционирование национальной системы пространственных данных, которой является федеральная государственная географическая информационная система "Единая цифровая платформа "Национальная система пространственных данных" (далее - информационная система), или иных технологических и программных средств с округлением до 1 квадратного метра. Указанное значение площади земельного участка может быть уточнено при проведении кадастровых работ не более чем на десять процентов)

Обозначение характерных точек границ	Координаты, м	
	(указываются в случае подготовки схемы расположения земельного участка с использованием информационной системы или иных технологических и программных средств. Значения координат, полученные с использованием указанных технологических и программных средств, указываются с округлением до 0.01 метра)	
	X	Y
1	2	3
5	353206.96	1193598.94
8	353210.02	1193600.01
9	353210.15	1193600.03
10	353208.02	1193605.98
6	353204.98	1193604.77
5	353206.96	1193598.94

Условный номер земельного участка 39:15:133303:5:3У4
(указывается в случае, если предусматривается образование двух и более земельных участков)

Площадь земельного участка 28 м²

(указывается проектная площадь образуемого земельного участка, вычисленная с использованием федеральной государственной географической информационной системы, обеспечивающей функционирование национальной системы пространственных данных, которой является федеральная государственная географическая информационная система "Единая цифровая платформа "Национальная система пространственных данных" (далее - информационная система), или иных технологических и программных средств с округлением до 1 квадратного метра. Указанное значение площади земельного участка может быть уточнено при проведении кадастровых работ не более чем на десять процентов)

Обозначение характерных точек границ	Координаты, м	
	(указываются в случае подготовки схемы расположения земельного участка с использованием информационной системы или иных технологических и программных средств. Значения координат, полученные с использованием указанных технологических и программных средств, указываются с округлением до 0.01 метра)	
	X	Y
1	2	3
8	353210.02	1193600.01
11	353212.19	1193594.36

Обозначение характерных точек границ	Координаты, м	
	(указываются в случае подготовки схемы расположения земельного участка с использованием информационной системы или иных технологических и программных средств. Значения координат, полученные с использованием указанных технологических и программных средств, указываются с округлением до 0.01 метра)	
	X	Y
1	2	3
12	353216.48	1193595.79
13	353214.49	1193601.60
14	353213.94	1193601.40
9	353210.15	1193600.03
8	353210.02	1193600.01

Условный номер земельного участка 39:15:133303:5:3У5

(указывается в случае, если предусматривается образование двух и более земельных участков)

Площадь земельного участка 21 м²

(указывается проектная площадь образуемого земельного участка, вычисленная с использованием федеральной государственной географической информационной системы, обеспечивающей функционирование национальной системы пространственных данных, которой является федеральная государственная географическая информационная система "Единая цифровая платформа "Национальная система пространственных данных" (далее - информационная система), или иных технологических и программных средств с округлением до 1 квадратного метра. Указанное значение площади земельного участка может быть уточнено при проведении кадастровых работ не более чем на десять процентов)

Обозначение характерных точек границ	Координаты, м	
	(указываются в случае подготовки схемы расположения земельного участка с использованием информационной системы или иных технологических и программных средств. Значения координат, полученные с использованием указанных технологических и программных средств, указываются с округлением до 0.01 метра)	
	X	Y
1	2	3
12	353216.48	1193595.79
15	353219.56	1193596.96
16	353217.62	1193602.91
13	353214.49	1193601.60
12	353216.48	1193595.79

Условный номер земельного участка 39:15:133303:5:3У6

(указывается в случае, если предусматривается образование двух и более земельных участков)

Площадь земельного участка 25 м²

(указывается проектная площадь образуемого земельного участка, вычисленная с использованием федеральной государственной географической информационной системы, обеспечивающей функционирование национальной системы пространственных данных, которой является федеральная государственная географическая информационная система "Единая цифровая платформа "Национальная система пространственных данных" (далее - информационная система), или иных технологических и программных средств с округлением до 1 квадратного метра. Указанное значение площади земельного участка может быть уточнено при проведении кадастровых работ не более чем на десять процентов)

Обозначение характерных точек границ	Координаты, м	
	(указываются в случае подготовки схемы расположения земельного участка с использованием информационной системы или иных технологических и программных средств. Значения координат, полученные с использованием указанных технологических и программных средств, указываются с округлением до 0.01 метра)	
	X	Y
1	2	3
10	353208.02	1193605.98
9	353210.15	1193600.03
14	353213.94	1193601.40

Обозначение характерных точек границ	Координаты, м	
	(указываются в случае подготовки схемы расположения земельного участка с использованием информационной системы или иных технологических и программных средств. Значения координат, полученные с использованием указанных технологических и программных средств, указываются с округлением до 0.01 метра)	
	X	Y
1	2	3
17	353213.87	1193601.58
18	353211.81	1193607.27
10	353208.02	1193605.98

Условный номер земельного участка 39:15:133303:5:3У7

(указывается в случае, если предусматривается образование двух и более земельных участков)

Площадь земельного участка 26 м²

(указывается проектная площадь образуемого земельного участка, вычисленная с использованием федеральной государственной географической информационной системы, обеспечивающей функционирование национальной системы пространственных данных, которой является федеральная государственная географическая информационная система "Единая цифровая платформа "Национальная система пространственных данных" (далее - информационная система), или иных технологических и программных средств с округлением до 1 квадратного метра. Указанное значение площади земельного участка может быть уточнено при проведении кадастровых работ не более чем на десять процентов)

Обозначение характерных точек границ	Координаты, м	
	(указываются в случае подготовки схемы расположения земельного участка с использованием информационной системы или иных технологических и программных средств. Значения координат, полученные с использованием указанных технологических и программных средств, указываются с округлением до 0.01 метра)	
	X	Y
1	2	3
18	353211.81	1193607.27
17	353213.87	1193601.58
14	353213.94	1193601.40
13	353214.49	1193601.60
16	353217.62	1193602.91
19	353217.82	1193603.01
20	353215.76	1193608.70
18	353211.81	1193607.27

Условный номер земельного участка 39:15:133303:5:3У8

(указывается в случае, если предусматривается образование двух и более земельных участков)

Площадь земельного участка 22 м² (указывается проектная площадь образуемого земельного участка, вычисленная с использованием федеральной государственной географической информационной системы, обеспечивающей функционирование национальной системы пространственных данных, которой является федеральная государственная географическая информационная система "Единая цифровая платформа "Национальная система пространственных данных" (далее - информационная система), или иных технологических и программных средств с округлением до 1 квадратного метра. Указанное значение площади земельного участка может быть уточнено при проведении кадастровых работ не более чем на десять процентов)		
Обозначение характерных точек границ	Координаты, м (указываются в случае подготовки схемы расположения земельного участка с использованием информационной системы или иных технологических и программных средств. Значения координат, полученные с использованием указанных технологических и программных средств, указываются с округлением до 0.01 метра)	
	X	Y
1	2	3
19	353217.82	1193603.01
21	353221.16	1193604.08

Обозначение характерных точек границ	Координаты, м (указываются в случае подготовки схемы расположения земельного участка с использованием информационной системы или иных технологических и программных средств. Значения координат, полученные с использованием указанных технологических и программных средств, указываются с округлением до 0.01 метра)	
	X	Y
1	2	3
22	353219.30	1193609.73
20	353215.76	1193608.70
19	353217.82	1193603.01

Условный номер земельного участка 39:15:133303:5:3У9 (указывается в случае, если предусматривается образование двух и более земельных участков)		
---	--	--

Площадь земельного участка 21 м² (указывается проектная площадь образуемого земельного участка, вычисленная с использованием федеральной государственной географической информационной системы, обеспечивающей функционирование национальной системы пространственных данных, которой является федеральная государственная географическая информационная система "Единая цифровая платформа "Национальная система пространственных данных" (далее - информационная система), или иных технологических и программных средств с округлением до 1 квадратного метра. Указанное значение площади земельного участка может быть уточнено при проведении кадастровых работ не более чем на десять процентов)		
--	--	--

Обозначение характерных точек границ	Координаты, м (указываются в случае подготовки схемы расположения земельного участка с использованием информационной системы или иных технологических и программных средств. Значения координат, полученные с использованием указанных технологических и программных средств, указываются с округлением до 0.01 метра)	
	X	Y
1	2	3
22	353219.30	1193609.73
21	353221.16	1193604.08
23	353224.59	1193605.05
24	353222.62	1193610.83
22	353219.30	1193609.73

Условный номер земельного участка 39:15:133303:5:3У10 (указывается в случае, если предусматривается образование двух и более земельных участков)		
--	--	--

Площадь земельного участка 25 м²		
---	--	--

(указывается проектная площадь образуемого земельного участка, вычисленная с использованием федеральной государственной географической информационной системы, обеспечивающей функционирование национальной системы пространственных данных, которой является федеральная государственная географическая информационная система "Единая цифровая платформа "Национальная система пространственных данных" (далее - информационная система), или иных технологических и программных средств с округлением до 1 квадратного метра. Указанное значение площади земельного участка может быть уточнено при проведении кадастровых работ не более чем на десять процентов)		
Обозначение характерных точек границ	Координаты, м (указываются в случае подготовки схемы расположения земельного участка с использованием информационной системы или иных технологических и программных средств. Значения координат, полученные с использованием указанных технологических и программных средств, указываются с округлением до 0.01 метра)	
	X	Y
1	2	3
24	353222.62	1193610.83
23	353224.59	1193605.05
25	353224.77	1193605.11
26	353228.47	1193606.41
27	353226.47	1193612.10

Обозначение характерных точек границ	Координаты, м (указываются в случае подготовки схемы расположения земельного участка с использованием информационной системы или иных технологических и программных средств. Значения координат, полученные с использованием указанных технологических и программных средств, указываются с округлением до 0.01 метра)	
	X	Y
1	2	3
24	353222.62	1193610.83
Условный номер земельного участка 39:15:133303:5:3У11 (указывается в случае, если предусматривается образование двух и более земельных участков)		
Площадь земельного участка 24 м² (указывается проектная площадь образуемого земельного участка, вычисленная с использованием федеральной государственной географической информационной системы, обеспечивающей функционирование национальной системы пространственных данных, которой является федеральная государственная географическая информационная система "Единая цифровая платформа "Национальная система пространственных данных" (далее - информационная система), или иных технологических и программных средств с округлением до 1 квадратного метра. Указанное значение площади земельного участка может быть уточнено при проведении кадастровых работ не более чем на десять процентов)		
Обозначение характерных точек границ	Координаты, м (указываются в случае подготовки схемы расположения земельного участка с использованием информационной системы или иных технологических и программных средств. Значения координат, полученные с использованием указанных технологических и программных средств, указываются с округлением до 0.01 метра)	
	X	Y
1	2	3
21	353221.16	1193604.08
28	353223.12	1193598.11
29	353226.92	1193599.10
25	353224.77	1193605.11
23	353224.59	1193605.05
21	353221.16	1193604.08
Условный номер земельного участка 39:15:133303:5:3У12 (указывается в случае, если предусматривается образование двух и более земельных участков)		
Площадь земельного участка 23 м²		

(указывается проектная площадь образуемого земельного участка, вычисленная с использованием федеральной государственной географической информационной системы, обеспечивающей функционирование национальной системы пространственных данных, которой является федеральная государственная географическая информационная система "Единая цифровая платформа "Национальная система пространственных данных" (далее - информационная система), или иных технологических и программных средств с округлением до 1 квадратного метра. Указанное значение площади земельного участка может быть уточнено при проведении кадастровых работ не более чем на десять процентов)

Обозначение характерных точек границ	Координаты, м	
	(указываются в случае подготовки схемы расположения земельного участка с использованием информационной системы или иных технологических и программных средств. Значения координат, полученные с использованием указанных технологических и программных средств, указываются с округлением до 0.01 метра)	
	X	Y
1	2	3
27	353226.47	1193612.10
26	353228.47	1193606.41
30	353232.01	1193607.59
31	353230.04	1193613.38
27	353226.47	1193612.10

Условный номер земельного участка 39:15:133303:5:3У13

(указывается в случае, если предусматривается образование двух и более земельных участков)

Площадь земельного участка 24 м²

(указывается проектная площадь образуемого земельного участка, вычисленная с использованием федеральной государственной географической информационной системы, обеспечивающей функционирование национальной системы пространственных данных, которой является федеральная государственная географическая информационная система "Единая цифровая платформа "Национальная система пространственных данных" (далее - информационная система), или иных технологических и программных средств с округлением до 1 квадратного метра. Указанное значение площади земельного участка может быть уточнено при проведении кадастровых работ не более чем на десять процентов)

Обозначение характерных точек границ	Координаты, м	
	(указываются в случае подготовки схемы расположения земельного участка с использованием информационной системы или иных технологических и программных средств. Значения координат, полученные с использованием указанных технологических и программных средств, указываются с округлением до 0.01 метра)	
	X	Y
1	2	3
26	353228.47	1193606.41
32	353230.58	1193600.42
33	353230.66	1193600.24
34	353234.20	1193601.49
35	353232.27	1193606.84
30	353232.01	1193607.59
26	353228.47	1193606.41

Условный номер земельного участка 39:15:133303:5:3У14

(указывается в случае, если предусматривается образование двух и более земельных участков)

Площадь земельного участка 26 м²

(указывается проектная площадь образуемого земельного участка, вычисленная с использованием федеральной государственной географической информационной системы, обеспечивающей функционирование национальной системы пространственных данных, которой является федеральная государственная географическая информационная система "Единая цифровая платформа "Национальная система пространственных данных" (далее - информационная система), или иных технологических и программных средств с округлением до 1 квадратного метра. Указанное значение площади земельного участка может быть уточнено при проведении кадастровых работ не более чем на десять процентов)

Обозначение характерных точек	Координаты, м
-------------------------------	---------------

	(указываются в случае подготовки схемы расположения земельного участка с использованием информационной системы или иных технологических и программных средств. Значения координат, полученные с использованием указанных технологических и программных средств, указываются с округлением до 0.01 метра)	
	X	Y
1	2	3
30	353232.01	1193607.59
35	353232.27	1193606.84
36	353235.77	1193608.10
37	353235.59	1193608.81
38	353233.38	1193614.63
31	353230.04	1193613.38
30	353232.01	1193607.59

Условный номер земельного участка 39:15:133303:5:3У15 (указывается в случае, если предусматривается образование двух и более земельных участков)		
Площадь земельного участка 24 м² (указывается проектная площадь образуемого земельного участка, вычисленная с использованием федеральной государственной географической информационной системы, обеспечивающей функционирование национальной системы пространственных данных, которой является федеральная государственная географическая информационная система "Единая цифровая платформа "Национальная система пространственных данных" (далее - информационная система), или иных технологических и программных средств с округлением до 1 квадратного метра. Указанное значение площади земельного участка может быть уточнено при проведении кадастровых работ не более чем на десять процентов)		
Обозначение характерных точек границ	Координаты, м	
	(указываются в случае подготовки схемы расположения земельного участка с использованием информационной системы или иных технологических и программных средств. Значения координат, полученные с использованием указанных технологических и программных средств, указываются с округлением до 0.01 метра)	
	X	Y
1	2	3
37	353235.59	1193608.81
39	353239.07	1193610.30
40	353237.11	1193616.05
38	353233.38	1193614.63
37	353235.59	1193608.81
Условный номер земельного участка 39:15:133303:5:3У16 (указывается в случае, если предусматривается образование двух и более земельных участков)		
Площадь земельного участка 25 м² (указывается проектная площадь образуемого земельного участка, вычисленная с использованием федеральной государственной географической информационной системы, обеспечивающей функционирование национальной системы пространственных данных, которой является федеральная государственная географическая информационная система "Единая цифровая платформа "Национальная система пространственных данных" (далее - информационная система), или иных технологических и программных средств с округлением до 1 квадратного метра. Указанное значение площади земельного участка может быть уточнено при проведении кадастровых работ не более чем на десять процентов)		
Обозначение характерных точек	Координаты, м	

	(указываются в случае подготовки схемы расположения земельного участка с использованием информационной системы или иных технологических и программных средств. Значения координат, полученные с использованием указанных технологических и программных средств, указываются с округлением до 0.01 метра)	
	X	Y
1	2	3
39	353239.07	1193610.30
37	353235.59	1193608.81
36	353235.77	1193608.10
41	353237.70	1193602.75
42	353241.21	1193604.16
39	353239.07	1193610.30

Условный номер земельного участка 39:15:133303:5:3У17 (указывается в случае, если предусматривается образование двух и более земельных участков)		
Площадь земельного участка 28 м² (указывается проектная площадь образуемого земельного участка, вычисленная с использованием федеральной государственной географической информационной системы, обеспечивающей функционирование национальной системы пространственных данных, которой является федеральная государственная географическая информационная система "Единая цифровая платформа "Национальная система пространственных данных" (далее - информационная система), или иных технологических и программных средств с округлением до 1 квадратного метра. Указанное значение площади земельного участка может быть уточнено при проведении кадастровых работ не более чем на десять процентов)		
Обозначение характерных точек границ	Координаты, м (указываются в случае подготовки схемы расположения земельного участка с использованием информационной системы или иных технологических и программных средств. Значения координат, полученные с использованием указанных технологических и программных средств, указываются с округлением до 0.01 метра)	
	X	Y
1	2	3
39	353239.07	1193610.30
42	353241.21	1193604.16
43	353245.15	1193605.64
44	353243.36	1193611.47
45	353242.85	1193611.51
39	353239.07	1193610.30
Условный номер земельного участка 39:15:133303:5:3У18 (указывается в случае, если предусматривается образование двух и более земельных участков)		
Площадь земельного участка 22 м² (указывается проектная площадь образуемого земельного участка, вычисленная с использованием федеральной государственной географической информационной системы, обеспечивающей функционирование национальной системы пространственных данных, которой является федеральная государственная географическая информационная система "Единая цифровая платформа "Национальная система пространственных данных" (далее - информационная система), или иных технологических и программных средств с округлением до 1 квадратного метра. Указанное значение площади земельного участка может быть уточнено при проведении кадастровых работ не более чем на десять процентов)		

Обозначение характерных точек границ	Координаты, м	
	X	Y
1	2	3
46	353240.94	1193617.30
45	353242.85	1193611.51
44	353243.36	1193611.47
47	353246.16	1193612.39
48	353244.37	1193618.33
46	353240.94	1193617.30

Условный номер земельного участка 39:15:133303:5:3У19 (указывается в случае, если предусматривается образование двух и более земельных участков)		
Площадь земельного участка 23 м² (указывается проектная площадь образуемого земельного участка, вычисленная с использованием федеральной государственной географической информационной системы, обеспечивающей функционирование национальной системы пространственных данных, которой является федеральная государственная географическая информационная система "Единая цифровая платформа "Национальная система пространственных данных" (далее - информационная система), или иных технологических и программных средств с округлением до 1 квадратного метра. Указанное значение площади земельного участка может быть уточнено при проведении кадастровых работ не более чем на десять процентов)		
Обозначение характерных точек границ	Координаты, м	
	X	Y
1	2	3
48	353244.37	1193618.33
47	353246.16	1193612.39
49	353246.72	1193612.50
50	353249.76	1193613.41
51	353247.92	1193619.40
48	353244.37	1193618.33
Условный номер земельного участка 39:15:133303:5:3У20 (указывается в случае, если предусматривается образование двух и более земельных участков)		
Площадь земельного участка 24 м² (указывается проектная площадь образуемого земельного участка, вычисленная с использованием федеральной государственной географической информационной системы, обеспечивающей функционирование национальной системы пространственных данных, которой является федеральная государственная географическая информационная система "Единая цифровая платформа "Национальная система пространственных данных" (далее - информационная система), или иных технологических и программных средств с округлением до 1 квадратного метра. Указанное значение площади земельного участка может быть уточнено при проведении кадастровых работ не более чем на десять процентов)		

Обозначение характерных точек границ	Координаты, м	
	X	Y
1	2	3
51	353247.92	1193619.40
50	353249.76	1193613.41
52	353250.17	1193613.53
53	353253.60	1193614.67
54	353251.54	1193620.41
51	353247.92	1193619.40

Условный номер земельного участка 39:15:133303:5:3У21 (указывается в случае, если предусматривается образование двух и более земельных участков)		
Площадь земельного участка 22 м² (указывается проектная площадь образуемого земельного участка, вычисленная с использованием федеральной государственной географической информационной системы, обеспечивающей функционирование национальной системы пространственных данных, которой является федеральная государственная географическая информационная система "Единая цифровая платформа "Национальная система пространственных данных" (далее - информационная система), или иных технологических и программных средств с округлением до 1 квадратного метра. Указанное значение площади земельного участка может быть уточнено при проведении кадастровых работ не более чем на десять процентов)		
Обозначение характерных точек границ	Координаты, м	
	X	Y
1	2	3
52	353250.17	1193613.53
55	353251.95	1193607.73
56	353255.35	1193608.78
53	353253.60	1193614.67
52	353250.17	1193613.53
Условный номер земельного участка 39:15:133303:5:3У22 (указывается в случае, если предусматривается образование двух и более земельных участков)		
Площадь земельного участка 22 м² (указывается проектная площадь образуемого земельного участка, вычисленная с использованием федеральной государственной географической информационной системы, обеспечивающей функционирование национальной системы пространственных данных, которой является федеральная государственная географическая информационная система "Единая цифровая платформа "Национальная система пространственных данных" (далее - информационная система), или иных технологических и программных средств с округлением до 1 квадратного метра. Указанное значение площади земельного участка может быть уточнено при проведении кадастровых работ не более чем на десять процентов)		
Обозначение характерных точек	Координаты, м	

	(указываются в случае подготовки схемы расположения земельного участка с использованием информационной системы или иных технологических и программных средств. Значения координат, полученные с использованием указанных технологических и программных средств, указываются с округлением до 0.01 метра)	
	X	Y
1	2	3
53	353253.60	1193614.67
56	353255.35	1193608.78
57	353258.83	1193610.25
58	353256.85	1193616.08
53	353253.60	1193614.67

Условный номер земельного участка 39:15:133303:5:3У23 (указывается в случае, если предусматривается образование двух и более земельных участков)		
Площадь земельного участка 21 м² (указывается проектная площадь образуемого земельного участка, вычисленная с использованием федеральной государственной географической информационной системы, обеспечивающей функционирование национальной системы пространственных данных, которой является федеральная государственная географическая информационная система "Единая цифровая платформа "Национальная система пространственных данных" (далее - информационная система), или иных технологических и программных средств с округлением до 1 квадратного метра. Указанное значение площади земельного участка может быть уточнено при проведении кадастровых работ не более чем на десять процентов)		
Обозначение характерных точек границ	Координаты, м (указываются в случае подготовки схемы расположения земельного участка с использованием информационной системы или иных технологических и программных средств. Значения координат, полученные с использованием указанных технологических и программных средств, указываются с округлением до 0.01 метра)	
	X	Y
1	2	3
54	353251.54	1193620.41
53	353253.60	1193614.67
58	353256.85	1193616.08
59	353254.99	1193621.55
54	353251.54	1193620.41
Условный номер земельного участка 39:15:133303:5:3У24 (указывается в случае, если предусматривается образование двух и более земельных участков)		
Площадь земельного участка 22 м² (указывается проектная площадь образуемого земельного участка, вычисленная с использованием федеральной государственной географической информационной системы, обеспечивающей функционирование национальной системы пространственных данных, которой является федеральная государственная географическая информационная система "Единая цифровая платформа "Национальная система пространственных данных" (далее - информационная система), или иных технологических и программных средств с округлением до 1 квадратного метра. Указанное значение площади земельного участка может быть уточнено при проведении кадастровых работ не более чем на десять процентов)		
Обозначение характерных точек	Координаты, м	

	(указываются в случае подготовки схемы расположения земельного участка с использованием информационной системы или иных технологических и программных средств. Значения координат, полученные с использованием указанных технологических и программных средств, указываются с округлением до 0.01 метра)	
	X	Y
1	2	3
59	353254.99	1193621.55
58	353256.85	1193616.08
60	353260.41	1193617.03
61	353258.34	1193622.95
59	353254.99	1193621.55

Условный номер земельного участка 39:15:133303:5:3У25 (указывается в случае, если предусматривается образование двух и более земельных участков)		
Площадь земельного участка 22 м² (указывается проектная площадь образуемого земельного участка, вычисленная с использованием федеральной государственной географической информационной системы, обеспечивающей функционирование национальной системы пространственных данных, которой является федеральная государственная географическая информационная система "Единая цифровая платформа "Национальная система пространственных данных" (далее - информационная система), или иных технологических и программных средств с округлением до 1 квадратного метра. Указанное значение площади земельного участка может быть уточнено при проведении кадастровых работ не более чем на десять процентов)		
Обозначение характерных точек границ	Координаты, м (указываются в случае подготовки схемы расположения земельного участка с использованием информационной системы или иных технологических и программных средств. Значения координат, полученные с использованием указанных технологических и программных средств, указываются с округлением до 0.01 метра)	
	X	Y
1	2	3
58	353256.85	1193616.08
57	353258.83	1193610.25
62	353262.35	1193611.36
60	353260.41	1193617.03
58	353256.85	1193616.08
Условный номер земельного участка 39:15:133303:5:3У26 (указывается в случае, если предусматривается образование двух и более земельных участков)		
Площадь земельного участка 23 м² (указывается проектная площадь образуемого земельного участка, вычисленная с использованием федеральной государственной географической информационной системы, обеспечивающей функционирование национальной системы пространственных данных, которой является федеральная государственная географическая информационная система "Единая цифровая платформа "Национальная система пространственных данных" (далее - информационная система), или иных технологических и программных средств с округлением до 1 квадратного метра. Указанное значение площади земельного участка может быть уточнено при проведении кадастровых работ не более чем на десять процентов)		
Обозначение характерных точек	Координаты, м	

	(указываются в случае подготовки схемы расположения земельного участка с использованием информационной системы или иных технологических и программных средств. Значения координат, полученные с использованием указанных технологических и программных средств, указываются с округлением до 0.01 метра)	
	X	Y
1	2	3
60	353260.41	1193617.03
63	353263.93	1193618.24
64	353261.84	1193624.16
61	353258.34	1193622.95
60	353260.41	1193617.03

Условный номер земельного участка 39:15:133303:5:3У27 (указывается в случае, если предусматривается образование двух и более земельных участков)		
Площадь земельного участка 23 м² (указывается проектная площадь образуемого земельного участка, вычисленная с использованием федеральной государственной географической информационной системы, обеспечивающей функционирование национальной системы пространственных данных, которой является федеральная государственная географическая информационная система "Единая цифровая платформа "Национальная система пространственных данных" (далее - информационная система), или иных технологических и программных средств с округлением до 1 квадратного метра. Указанное значение площади земельного участка может быть уточнено при проведении кадастровых работ не более чем на десять процентов)		
Обозначение характерных точек границ	Координаты, м (указываются в случае подготовки схемы расположения земельного участка с использованием информационной системы или иных технологических и программных средств. Значения координат, полученные с использованием указанных технологических и программных средств, указываются с округлением до 0.01 метра)	
	X	Y
1	2	3
63	353263.93	1193618.24
65	353264.48	1193618.42
66	353267.37	1193619.68
67	353265.45	1193625.30
64	353261.84	1193624.16
63	353263.93	1193618.24
Условный номер земельного участка 39:15:133303:5:3У28 (указывается в случае, если предусматривается образование двух и более земельных участков)		
Площадь земельного участка 22 м² (указывается проектная площадь образуемого земельного участка, вычисленная с использованием федеральной государственной географической информационной системы, обеспечивающей функционирование национальной системы пространственных данных, которой является федеральная государственная географическая информационная система "Единая цифровая платформа "Национальная система пространственных данных" (далее - информационная система), или иных технологических и программных средств с округлением до 1 квадратного метра. Указанное значение площади земельного участка может быть уточнено при проведении кадастровых работ не более чем на десять процентов)		

Обозначение характерных точек границ	Координаты, м	
	X	Y
1	2	3
65	353264.48	1193618.42
68	353266.42	1193612.75
69	353269.77	1193613.99
70	353267.78	1193619.82
66	353267.37	1193619.68
65	353264.48	1193618.42

Условный номер земельного участка 39:15:133303:5:3У29 (указывается в случае, если предусматривается образование двух и более земельных участков)		
Площадь земельного участка 23 м² (указывается проектная площадь образуемого земельного участка, вычисленная с использованием федеральной государственной географической информационной системы, обеспечивающей функционирование национальной системы пространственных данных, которой является федеральная государственная географическая информационная система "Единая цифровая платформа "Национальная система пространственных данных" (далее - информационная система), или иных технологических и программных средств с округлением до 1 квадратного метра. Указанное значение площади земельного участка может быть уточнено при проведении кадастровых работ не более чем на десять процентов)		
Обозначение характерных точек границ	Координаты, м	
	X	Y
1	2	3
70	353267.78	1193619.82
69	353269.77	1193613.99
71	353273.47	1193615.40
72	353271.29	1193621.02
70	353267.78	1193619.82
Условный номер земельного участка 39:15:133303:5:3У30 (указывается в случае, если предусматривается образование двух и более земельных участков)		
Площадь земельного участка 24 м² (указывается проектная площадь образуемого земельного участка, вычисленная с использованием федеральной государственной географической информационной системы, обеспечивающей функционирование национальной системы пространственных данных, которой является федеральная государственная географическая информационная система "Единая цифровая платформа "Национальная система пространственных данных" (далее - информационная система), или иных технологических и программных средств с округлением до 1 квадратного метра. Указанное значение площади земельного участка может быть уточнено при проведении кадастровых работ не более чем на десять процентов)		
Обозначение характерных точек	Координаты, м	

	(указываются в случае подготовки схемы расположения земельного участка с использованием информационной системы или иных технологических и программных средств. Значения координат, полученные с использованием указанных технологических и программных средств, указываются с округлением до 0.01 метра)	
	X	Y
1	2	3
67	353265.45	1193625.30
66	353267.37	1193619.68
70	353267.78	1193619.82
72	353271.29	1193621.02
73	353269.12	1193626.64
67	353265.45	1193625.30

Условный номер земельного участка 39:15:133303:5:3У31 (указывается в случае, если предусматривается образование двух и более земельных участков)		
Площадь земельного участка 20 м² (указывается проектная площадь образуемого земельного участка, вычисленная с использованием федеральной государственной географической информационной системы, обеспечивающей функционирование национальной системы пространственных данных, которой является федеральная государственная географическая информационная система "Единая цифровая платформа "Национальная система пространственных данных" (далее - информационная система), или иных технологических и программных средств с округлением до 1 квадратного метра. Указанное значение площади земельного участка может быть уточнено при проведении кадастровых работ не более чем на десять процентов)		
Обозначение характерных точек границ	Координаты, м (указываются в случае подготовки схемы расположения земельного участка с использованием информационной системы или иных технологических и программных средств. Значения координат, полученные с использованием указанных технологических и программных средств, указываются с округлением до 0.01 метра)	
	X	Y
1	2	3
74	353334.64	1193511.74
75	353332.63	1193517.27
76	353329.48	1193516.12
77	353331.47	1193510.54
74	353334.64	1193511.74
Условный номер земельного участка 39:15:133303:5:3У32 (указывается в случае, если предусматривается образование двух и более земельных участков)		
Площадь земельного участка 22 м² (указывается проектная площадь образуемого земельного участка, вычисленная с использованием федеральной государственной географической информационной системы, обеспечивающей функционирование национальной системы пространственных данных, которой является федеральная государственная географическая информационная система "Единая цифровая платформа "Национальная система пространственных данных" (далее - информационная система), или иных технологических и программных средств с округлением до 1 квадратного метра. Указанное значение площади земельного участка может быть уточнено при проведении кадастровых работ не более чем на десять процентов)		
Обозначение характерных точек	Координаты, м	

	(указываются в случае подготовки схемы расположения земельного участка с использованием информационной системы или иных технологических и программных средств. Значения координат, полученные с использованием указанных технологических и программных средств, указываются с округлением до 0.01 метра)	
	X	Y
1	2	3
78	353326.00	1193514.88
79	353327.99	1193509.30
77	353331.47	1193510.54
76	353329.48	1193516.12
78	353326.00	1193514.88

Условный номер земельного участка 39:15:133303:5:3У33 (указывается в случае, если предусматривается образование двух и более земельных участков)		
Площадь земельного участка 22 м² (указывается проектная площадь образуемого земельного участка, вычисленная с использованием федеральной государственной географической информационной системы, обеспечивающей функционирование национальной системы пространственных данных, которой является федеральная государственная географическая информационная система "Единая цифровая платформа "Национальная система пространственных данных" (далее - информационная система), или иных технологических и программных средств с округлением до 1 квадратного метра. Указанное значение площади земельного участка может быть уточнено при проведении кадастровых работ не более чем на десять процентов)		
Обозначение характерных точек границ	Координаты, м (указываются в случае подготовки схемы расположения земельного участка с использованием информационной системы или иных технологических и программных средств. Значения координат, полученные с использованием указанных технологических и программных средств, указываются с округлением до 0.01 метра)	
	X	Y
1	2	3
78	353326.00	1193514.88
80	353322.53	1193513.64
81	353324.52	1193508.07
79	353327.99	1193509.30
78	353326.00	1193514.88
Условный номер земельного участка 39:15:133303:5:3У34 (указывается в случае, если предусматривается образование двух и более земельных участков)		
Площадь земельного участка 22 м² (указывается проектная площадь образуемого земельного участка, вычисленная с использованием федеральной государственной географической информационной системы, обеспечивающей функционирование национальной системы пространственных данных, которой является федеральная государственная географическая информационная система "Единая цифровая платформа "Национальная система пространственных данных" (далее - информационная система), или иных технологических и программных средств с округлением до 1 квадратного метра. Указанное значение площади земельного участка может быть уточнено при проведении кадастровых работ не более чем на десять процентов)		
Обозначение характерных точек	Координаты, м	

	(указываются в случае подготовки схемы расположения земельного участка с использованием информационной системы или иных технологических и программных средств. Значения координат, полученные с использованием указанных технологических и программных средств, указываются с округлением до 0.01 метра)	
	X	Y
1	2	3
82	353315.69	1193511.59
83	353317.85	1193505.77
84	353321.22	1193506.93
85	353319.02	1193512.83
82	353315.69	1193511.59

Условный номер земельного участка 39:15:133303:5:3У35 (указывается в случае, если предусматривается образование двух и более земельных участков)		
Площадь земельного участка 22 м² (указывается проектная площадь образуемого земельного участка, вычисленная с использованием федеральной государственной географической информационной системы, обеспечивающей функционирование национальной системы пространственных данных, которой является федеральная государственная географическая информационная система "Единая цифровая платформа "Национальная система пространственных данных" (далее - информационная система), или иных технологических и программных средств с округлением до 1 квадратного метра. Указанное значение площади земельного участка может быть уточнено при проведении кадастровых работ не более чем на десять процентов)		
Обозначение характерных точек границ	Координаты, м (указываются в случае подготовки схемы расположения земельного участка с использованием информационной системы или иных технологических и программных средств. Значения координат, полученные с использованием указанных технологических и программных средств, указываются с округлением до 0.01 метра)	
	X	Y
1	2	3
86	353308.95	1193509.15
87	353311.06	1193503.42
88	353314.52	1193504.54
89	353312.43	1193510.16
90	353312.36	1193510.35
86	353308.95	1193509.15
Условный номер земельного участка 39:15:133303:5:3У36 (указывается в случае, если предусматривается образование двух и более земельных участков)		
Площадь земельного участка 22 м² (указывается проектная площадь образуемого земельного участка, вычисленная с использованием федеральной государственной географической информационной системы, обеспечивающей функционирование национальной системы пространственных данных, которой является федеральная государственная географическая информационная система "Единая цифровая платформа "Национальная система пространственных данных" (далее - информационная система), или иных технологических и программных средств с округлением до 1 квадратного метра. Указанное значение площади земельного участка может быть уточнено при проведении кадастровых работ не более чем на десять процентов)		

Обозначение характерных точек границ	Координаты, м	
	X	Y
1	2	3
91	353305.52	1193507.89
92	353307.63	1193502.16
87	353311.06	1193503.42
86	353308.95	1193509.15
91	353305.52	1193507.89

Условный номер земельного участка 39:15:133303:5:3У37 (указывается в случае, если предусматривается образование двух и более земельных участков)		
Площадь земельного участка 22 м² (указывается проектная площадь образуемого земельного участка, вычисленная с использованием федеральной государственной географической информационной системы, обеспечивающей функционирование национальной системы пространственных данных, которой является федеральная государственная географическая информационная система "Единая цифровая платформа "Национальная система пространственных данных" (далее - информационная система), или иных технологических и программных средств с округлением до 1 квадратного метра. Указанное значение площади земельного участка может быть уточнено при проведении кадастровых работ не более чем на десять процентов)		
Обозначение характерных точек границ	Координаты, м	
	X	Y
1	2	3
93	353302.07	1193506.72
94	353304.21	1193501.00
92	353307.63	1193502.16
91	353305.52	1193507.89
93	353302.07	1193506.72
Условный номер земельного участка 39:15:133303:5:3У38 (указывается в случае, если предусматривается образование двух и более земельных участков)		
Площадь земельного участка 22 м² (указывается проектная площадь образуемого земельного участка, вычисленная с использованием федеральной государственной географической информационной системы, обеспечивающей функционирование национальной системы пространственных данных, которой является федеральная государственная географическая информационная система "Единая цифровая платформа "Национальная система пространственных данных" (далее - информационная система), или иных технологических и программных средств с округлением до 1 квадратного метра. Указанное значение площади земельного участка может быть уточнено при проведении кадастровых работ не более чем на десять процентов)		
Обозначение характерных точек	Координаты, м	

	(указываются в случае подготовки схемы расположения земельного участка с использованием информационной системы или иных технологических и программных средств. Значения координат, полученные с использованием указанных технологических и программных средств, указываются с округлением до 0.01 метра)	
	X	Y
1	2	3
95	353298.77	1193505.49
96	353300.91	1193499.77
94	353304.21	1193501.00
93	353302.07	1193506.72
95	353298.77	1193505.49

Условный номер земельного участка 39:15:133303:5:3У39 (указывается в случае, если предусматривается образование двух и более земельных участков)		
Площадь земельного участка 21 м² (указывается проектная площадь образуемого земельного участка, вычисленная с использованием федеральной государственной географической информационной системы, обеспечивающей функционирование национальной системы пространственных данных, которой является федеральная государственная географическая информационная система "Единая цифровая платформа "Национальная система пространственных данных" (далее - информационная система), или иных технологических и программных средств с округлением до 1 квадратного метра. Указанное значение площади земельного участка может быть уточнено при проведении кадастровых работ не более чем на десять процентов)		
Обозначение характерных точек границ	Координаты, м	
	(указываются в случае подготовки схемы расположения земельного участка с использованием информационной системы или иных технологических и программных средств. Значения координат, полученные с использованием указанных технологических и программных средств, указываются с округлением до 0.01 метра)	
	X	Y
1	2	3
97	353295.56	1193504.28
98	353297.69	1193498.53
96	353300.91	1193499.77
95	353298.77	1193505.49
97	353295.56	1193504.28
Условный номер земельного участка 39:15:133303:5:3У40 (указывается в случае, если предусматривается образование двух и более земельных участков)		
Площадь земельного участка 23 м² (указывается проектная площадь образуемого земельного участка, вычисленная с использованием федеральной государственной географической информационной системы, обеспечивающей функционирование национальной системы пространственных данных, которой является федеральная государственная географическая информационная система "Единая цифровая платформа "Национальная система пространственных данных" (далее - информационная система), или иных технологических и программных средств с округлением до 1 квадратного метра. Указанное значение площади земельного участка может быть уточнено при проведении кадастровых работ не более чем на десять процентов)		
Обозначение характерных точек	Координаты, м	

	(указываются в случае подготовки схемы расположения земельного участка с использованием информационной системы или иных технологических и программных средств. Значения координат, полученные с использованием указанных технологических и программных средств, указываются с округлением до 0.01 метра)	
	X	Y
1	2	3
99	353281.89	1193499.08
100	353283.94	1193493.59
101	353287.50	1193494.84
102	353285.42	1193500.61
99	353281.89	1193499.08

Условный номер земельного участка 39:15:133303:5:3У41		
(указывается в случае, если предусматривается образование двух и более земельных участков)		
Площадь земельного участка 21 м²		
(указывается проектная площадь образуемого земельного участка, вычисленная с использованием федеральной государственной географической информационной системы, обеспечивающей функционирование национальной системы пространственных данных, которой является федеральная государственная географическая информационная система "Единая цифровая платформа "Национальная система пространственных данных" (далее - информационная система), или иных технологических и программных средств с округлением до 1 квадратного метра. Указанное значение площади земельного участка может быть уточнено при проведении кадастровых работ не более чем на десять процентов)		
Обозначение характерных точек границ	Координаты, м	
	(указываются в случае подготовки схемы расположения земельного участка с использованием информационной системы или иных технологических и программных средств. Значения координат, полученные с использованием указанных технологических и программных средств, указываются с округлением до 0.01 метра)	
	X	Y
1	2	3
103	353278.50	1193497.87
104	353280.54	1193492.37
100	353283.94	1193493.59
99	353281.89	1193499.08
103	353278.50	1193497.87
Условный номер земельного участка 39:15:133303:5:3У42		
(указывается в случае, если предусматривается образование двух и более земельных участков)		
Площадь земельного участка 21 м²		
(указывается проектная площадь образуемого земельного участка, вычисленная с использованием федеральной государственной географической информационной системы, обеспечивающей функционирование национальной системы пространственных данных, которой является федеральная государственная географическая информационная система "Единая цифровая платформа "Национальная система пространственных данных" (далее - информационная система), или иных технологических и программных средств с округлением до 1 квадратного метра. Указанное значение площади земельного участка может быть уточнено при проведении кадастровых работ не более чем на десять процентов)		
Обозначение характерных точек	Координаты, м	

	(указываются в случае подготовки схемы расположения земельного участка с использованием информационной системы или иных технологических и программных средств. Значения координат, полученные с использованием указанных технологических и программных средств, указываются с округлением до 0.01 метра)	
	X	Y
1	2	3
105	353275.16	1193496.69
106	353277.15	1193491.17
104	353280.54	1193492.37
103	353278.50	1193497.87
105	353275.16	1193496.69

Условный номер земельного участка 39:15:133303:5:3У43 (указывается в случае, если предусматривается образование двух и более земельных участков)		
Площадь земельного участка 21 м² (указывается проектная площадь образуемого земельного участка, вычисленная с использованием федеральной государственной географической информационной системы, обеспечивающей функционирование национальной системы пространственных данных, которой является федеральная государственная географическая информационная система "Единая цифровая платформа "Национальная система пространственных данных" (далее - информационная система), или иных технологических и программных средств с округлением до 1 квадратного метра. Указанное значение площади земельного участка может быть уточнено при проведении кадастровых работ не более чем на десять процентов)		
Обозначение характерных точек границ	Координаты, м	
	(указываются в случае подготовки схемы расположения земельного участка с использованием информационной системы или иных технологических и программных средств. Значения координат, полученные с использованием указанных технологических и программных средств, указываются с округлением до 0.01 метра)	
	X	Y
1	2	3
107	353271.75	1193495.51
108	353273.77	1193489.98
106	353277.15	1193491.17
105	353275.16	1193496.69
107	353271.75	1193495.51
Условный номер земельного участка 39:15:133303:5:3У44 (указывается в случае, если предусматривается образование двух и более земельных участков)		
Площадь земельного участка 21 м² (указывается проектная площадь образуемого земельного участка, вычисленная с использованием федеральной государственной географической информационной системы, обеспечивающей функционирование национальной системы пространственных данных, которой является федеральная государственная географическая информационная система "Единая цифровая платформа "Национальная система пространственных данных" (далее - информационная система), или иных технологических и программных средств с округлением до 1 квадратного метра. Указанное значение площади земельного участка может быть уточнено при проведении кадастровых работ не более чем на десять процентов)		
Обозначение характерных точек	Координаты, м	

	(указываются в случае подготовки схемы расположения земельного участка с использованием информационной системы или иных технологических и программных средств. Значения координат, полученные с использованием указанных технологических и программных средств, указываются с округлением до 0.01 метра)	
	X	Y
1	2	3
109	353268.35	1193494.55
110	353270.38	1193488.94
108	353273.77	1193489.98
107	353271.75	1193495.51
109	353268.35	1193494.55

Условный номер земельного участка 39:15:133303:5:3У45 (указывается в случае, если предусматривается образование двух и более земельных участков)		
Площадь земельного участка 21 м² (указывается проектная площадь образуемого земельного участка, вычисленная с использованием федеральной государственной географической информационной системы, обеспечивающей функционирование национальной системы пространственных данных, которой является федеральная государственная географическая информационная система "Единая цифровая платформа "Национальная система пространственных данных" (далее - информационная система), или иных технологических и программных средств с округлением до 1 квадратного метра. Указанное значение площади земельного участка может быть уточнено при проведении кадастровых работ не более чем на десять процентов)		
Обозначение характерных точек границ	Координаты, м (указываются в случае подготовки схемы расположения земельного участка с использованием информационной системы или иных технологических и программных средств. Значения координат, полученные с использованием указанных технологических и программных средств, указываются с округлением до 0.01 метра)	
	X	Y
1	2	3
111	353264.97	1193493.33
112	353267.00	1193487.72
110	353270.38	1193488.94
109	353268.35	1193494.55
111	353264.97	1193493.33
Условный номер земельного участка 39:15:133303:5:3У46 (указывается в случае, если предусматривается образование двух и более земельных участков)		
Площадь земельного участка 22 м² (указывается проектная площадь образуемого земельного участка, вычисленная с использованием федеральной государственной географической информационной системы, обеспечивающей функционирование национальной системы пространственных данных, которой является федеральная государственная географическая информационная система "Единая цифровая платформа "Национальная система пространственных данных" (далее - информационная система), или иных технологических и программных средств с округлением до 1 квадратного метра. Указанное значение площади земельного участка может быть уточнено при проведении кадастровых работ не более чем на десять процентов)		
Обозначение характерных точек	Координаты, м	

	(указываются в случае подготовки схемы расположения земельного участка с использованием информационной системы или иных технологических и программных средств. Значения координат, полученные с использованием указанных технологических и программных средств, указываются с округлением до 0.01 метра)	
	X	Y
1	2	3
113	353261.55	1193491.86
114	353263.54	1193486.36
112	353267.00	1193487.72
111	353264.97	1193493.33
113	353261.55	1193491.86

Условный номер земельного участка 39:15:133303:5:3У47 (указывается в случае, если предусматривается образование двух и более земельных участков)		
Площадь земельного участка 21 м² (указывается проектная площадь образуемого земельного участка, вычисленная с использованием федеральной государственной географической информационной системы, обеспечивающей функционирование национальной системы пространственных данных, которой является федеральная государственная географическая информационная система "Единая цифровая платформа "Национальная система пространственных данных" (далее - информационная система), или иных технологических и программных средств с округлением до 1 квадратного метра. Указанное значение площади земельного участка может быть уточнено при проведении кадастровых работ не более чем на десять процентов)		
Обозначение характерных точек границ	Координаты, м (указываются в случае подготовки схемы расположения земельного участка с использованием информационной системы или иных технологических и программных средств. Значения координат, полученные с использованием указанных технологических и программных средств, указываются с округлением до 0.01 метра)	
	X	Y
1	2	3
115	353258.18	1193490.70
116	353260.14	1193485.17
114	353263.54	1193486.36
113	353261.55	1193491.86
115	353258.18	1193490.70
Условный номер земельного участка 39:15:133303:5:3У48 (указывается в случае, если предусматривается образование двух и более земельных участков)		
Площадь земельного участка 21 м² (указывается проектная площадь образуемого земельного участка, вычисленная с использованием федеральной государственной географической информационной системы, обеспечивающей функционирование национальной системы пространственных данных, которой является федеральная государственная географическая информационная система "Единая цифровая платформа "Национальная система пространственных данных" (далее - информационная система), или иных технологических и программных средств с округлением до 1 квадратного метра. Указанное значение площади земельного участка может быть уточнено при проведении кадастровых работ не более чем на десять процентов)		
Обозначение характерных точек	Координаты, м	

	(указываются в случае подготовки схемы расположения земельного участка с использованием информационной системы или иных технологических и программных средств. Значения координат, полученные с использованием указанных технологических и программных средств, указываются с округлением до 0.01 метра)	
	X	Y
1	2	3
117	353254.75	1193489.50
118	353256.74	1193483.92
116	353260.14	1193485.17
115	353258.18	1193490.70
117	353254.75	1193489.50

Условный номер земельного участка 39:15:133303:5:3У49 (указывается в случае, если предусматривается образование двух и более земельных участков)		
Площадь земельного участка 21 м² (указывается проектная площадь образуемого земельного участка, вычисленная с использованием федеральной государственной географической информационной системы, обеспечивающей функционирование национальной системы пространственных данных, которой является федеральная государственная географическая информационная система "Единая цифровая платформа "Национальная система пространственных данных" (далее - информационная система), или иных технологических и программных средств с округлением до 1 квадратного метра. Указанное значение площади земельного участка может быть уточнено при проведении кадастровых работ не более чем на десять процентов)		
Обозначение характерных точек границ	Координаты, м (указываются в случае подготовки схемы расположения земельного участка с использованием информационной системы или иных технологических и программных средств. Значения координат, полученные с использованием указанных технологических и программных средств, указываются с округлением до 0.01 метра)	
	X	Y
1	2	3
119	353251.34	1193488.28
120	353253.33	1193482.71
118	353256.74	1193483.92
117	353254.75	1193489.50
119	353251.34	1193488.28
Условный номер земельного участка 39:15:133303:5:3У50 (указывается в случае, если предусматривается образование двух и более земельных участков)		
Площадь земельного участка 21 м² (указывается проектная площадь образуемого земельного участка, вычисленная с использованием федеральной государственной географической информационной системы, обеспечивающей функционирование национальной системы пространственных данных, которой является федеральная государственная географическая информационная система "Единая цифровая платформа "Национальная система пространственных данных" (далее - информационная система), или иных технологических и программных средств с округлением до 1 квадратного метра. Указанное значение площади земельного участка может быть уточнено при проведении кадастровых работ не более чем на десять процентов)		
Обозначение характерных точек	Координаты, м	

	(указываются в случае подготовки схемы расположения земельного участка с использованием информационной системы или иных технологических и программных средств. Значения координат, полученные с использованием указанных технологических и программных средств, указываются с округлением до 0.01 метра)	
	X	Y
1	2	3
121	353247.97	1193487.12
122	353249.93	1193481.55
120	353253.33	1193482.71
119	353251.34	1193488.28
121	353247.97	1193487.12

Условный номер земельного участка 39:15:133303:5:3У51		
(указывается в случае, если предусматривается образование двух и более земельных участков)		
Площадь земельного участка 21 м² (указывается проектная площадь образуемого земельного участка, вычисленная с использованием федеральной государственной географической информационной системы, обеспечивающей функционирование национальной системы пространственных данных, которой является федеральная государственная географическая информационная система "Единая цифровая платформа "Национальная система пространственных данных" (далее - информационная система), или иных технологических и программных средств с округлением до 1 квадратного метра. Указанное значение площади земельного участка может быть уточнено при проведении кадастровых работ не более чем на десять процентов)		
Обозначение характерных точек границ	Координаты, м	
	(указываются в случае подготовки схемы расположения земельного участка с использованием информационной системы или иных технологических и программных средств. Значения координат, полученные с использованием указанных технологических и программных средств, указываются с округлением до 0.01 метра)	
	X	Y
1	2	3
123	353244.55	1193485.86
124	353246.53	1193480.35
122	353249.93	1193481.55
121	353247.97	1193487.12
123	353244.55	1193485.86
Условный номер земельного участка 39:15:133303:5:3У52		
(указывается в случае, если предусматривается образование двух и более земельных участков)		
Площадь земельного участка 30 м² (указывается проектная площадь образуемого земельного участка, вычисленная с использованием федеральной государственной географической информационной системы, обеспечивающей функционирование национальной системы пространственных данных, которой является федеральная государственная географическая информационная система "Единая цифровая платформа "Национальная система пространственных данных" (далее - информационная система), или иных технологических и программных средств с округлением до 1 квадратного метра. Указанное значение площади земельного участка может быть уточнено при проведении кадастровых работ не более чем на десять процентов)		
Обозначение характерных точек	Координаты, м	

	(указываются в случае подготовки схемы расположения земельного участка с использованием информационной системы или иных технологических и программных средств. Значения координат, полученные с использованием указанных технологических и программных средств, указываются с округлением до 0.01 метра)	
	X	Y
1	2	3
125	353239.90	1193461.60
126	353242.01	1193462.24
127	353244.50	1193463.00
128	353242.75	1193468.71
129	353237.74	1193467.47
130	353238.79	1193464.60
125	353239.90	1193461.60

Условный номер земельного участка 39:15:133303:5:3У53 (указывается в случае, если предусматривается образование двух и более земельных участков)		
Площадь земельного участка 22 м² (указывается проектная площадь образуемого земельного участка, вычисленная с использованием федеральной государственной географической информационной системы, обеспечивающей функционирование национальной системы пространственных данных, которой является федеральная государственная географическая информационная система "Единая цифровая платформа "Национальная система пространственных данных" (далее - информационная система), или иных технологических и программных средств с округлением до 1 квадратного метра. Указанное значение площади земельного участка может быть уточнено при проведении кадастровых работ не более чем на десять процентов)		
Обозначение характерных точек границ	Координаты, м (указываются в случае подготовки схемы расположения земельного участка с использованием информационной системы или иных технологических и программных средств. Значения координат, полученные с использованием указанных технологических и программных средств, указываются с округлением до 0.01 метра)	
	X	Y
1	2	3
127	353244.50	1193463.00
131	353245.58	1193463.33
132	353247.96	1193464.06
133	353246.21	1193469.79
128	353242.75	1193468.71
127	353244.50	1193463.00
Условный номер земельного участка 39:15:133303:5:3У54 (указывается в случае, если предусматривается образование двух и более земельных участков)		
Площадь земельного участка 21 м² (указывается проектная площадь образуемого земельного участка, вычисленная с использованием федеральной государственной географической информационной системы, обеспечивающей функционирование национальной системы пространственных данных, которой является федеральная государственная географическая информационная система "Единая цифровая платформа "Национальная система пространственных данных" (далее - информационная система), или иных технологических и программных средств с округлением до 1 квадратного метра. Указанное значение площади земельного участка может быть уточнено при проведении кадастровых работ не более чем на десять процентов)		

Обозначение характерных точек границ	Координаты, м	
	X	Y
1	2	3
133	353246.21	1193469.79
132	353247.96	1193464.06
134	353248.72	1193464.29
135	353251.40	1193465.11
136	353249.66	1193470.80
133	353246.21	1193469.79

Условный номер земельного участка 39:15:133303:5:3У55 (указывается в случае, если предусматривается образование двух и более земельных участков)		
Площадь земельного участка 22 м² (указывается проектная площадь образуемого земельного участка, вычисленная с использованием федеральной государственной географической информационной системы, обеспечивающей функционирование национальной системы пространственных данных, которой является федеральная государственная географическая информационная система "Единая цифровая платформа "Национальная система пространственных данных" (далее - информационная система), или иных технологических и программных средств с округлением до 1 квадратного метра. Указанное значение площади земельного участка может быть уточнено при проведении кадастровых работ не более чем на десять процентов)		
Обозначение характерных точек границ	Координаты, м	
	X	Y
1	2	3
136	353249.66	1193470.80
135	353251.40	1193465.11
137	353251.99	1193465.29
138	353254.86	1193466.17
139	353253.13	1193471.84
136	353249.66	1193470.80
Условный номер земельного участка 39:15:133303:5:3У56 (указывается в случае, если предусматривается образование двух и более земельных участков)		
Площадь земельного участка 21 м² (указывается проектная площадь образуемого земельного участка, вычисленная с использованием федеральной государственной географической информационной системы, обеспечивающей функционирование национальной системы пространственных данных, которой является федеральная государственная географическая информационная система "Единая цифровая платформа "Национальная система пространственных данных" (далее - информационная система), или иных технологических и программных средств с округлением до 1 квадратного метра. Указанное значение площади земельного участка может быть уточнено при проведении кадастровых работ не более чем на десять процентов)		

Обозначение характерных точек границ	Координаты, м	
	X	Y
1	2	3
139	353253.13	1193471.84
138	353254.86	1193466.17
140	353254.96	1193466.20
141	353258.30	1193467.22
142	353256.57	1193472.86
139	353253.13	1193471.84

Условный номер земельного участка 39:15:133303:5:3У57 (указывается в случае, если предусматривается образование двух и более земельных участков)		
Площадь земельного участка 21 м² (указывается проектная площадь образуемого земельного участка, вычисленная с использованием федеральной государственной географической информационной системы, обеспечивающей функционирование национальной системы пространственных данных, которой является федеральная государственная географическая информационная система "Единая цифровая платформа "Национальная система пространственных данных" (далее - информационная система), или иных технологических и программных средств с округлением до 1 квадратного метра. Указанное значение площади земельного участка может быть уточнено при проведении кадастровых работ не более чем на десять процентов)		
Обозначение характерных точек границ	Координаты, м	
	X	Y
1	2	3
142	353256.57	1193472.86
141	353258.30	1193467.22
143	353258.56	1193467.30
144	353261.59	1193468.22
145	353261.66	1193468.24
146	353259.94	1193473.85
142	353256.57	1193472.86
Условный номер земельного участка 39:15:133303:5:3У58 (указывается в случае, если предусматривается образование двух и более земельных участков)		
Площадь земельного участка 21 м²		

(указывается проектная площадь образуемого земельного участка, вычисленная с использованием федеральной государственной географической информационной системы, обеспечивающей функционирование национальной системы пространственных данных, которой является федеральная государственная географическая информационная система "Единая цифровая платформа "Национальная система пространственных данных" (далее - информационная система), или иных технологических и программных средств с округлением до 1 квадратного метра. Указанное значение площади земельного участка может быть уточнено при проведении кадастровых работ не более чем на десять процентов)		
Обозначение характерных точек границ	Координаты, м	
	(указываются в случае подготовки схемы расположения земельного участка с использованием информационной системы или иных технологических и программных средств. Значения координат, полученные с использованием указанных технологических и программных средств, указываются с округлением до 0.01 метра)	
1	X	Y
2	3	
146	353259.94	1193473.85
145	353261.66	1193468.24
147	353264.46	1193469.10
148	353265.11	1193469.30
149	353263.39	1193474.91
146	353259.94	1193473.85

Условный номер земельного участка 39:15:133303:5:3У59		
(указывается в случае, если предусматривается образование двух и более земельных участков)		
Площадь земельного участка 21 м²		
(указывается проектная площадь образуемого земельного участка, вычисленная с использованием федеральной государственной географической информационной системы, обеспечивающей функционирование национальной системы пространственных данных, которой является федеральная государственная географическая информационная система "Единая цифровая платформа "Национальная система пространственных данных" (далее - информационная система), или иных технологических и программных средств с округлением до 1 квадратного метра. Указанное значение площади земельного участка может быть уточнено при проведении кадастровых работ не более чем на десять процентов)		
Обозначение характерных точек границ	Координаты, м	
	(указываются в случае подготовки схемы расположения земельного участка с использованием информационной системы или иных технологических и программных средств. Значения координат, полученные с использованием указанных технологических и программных средств, указываются с округлением до 0.01 метра)	
1	X	Y
2	3	
149	353263.39	1193474.91
148	353265.11	1193469.30
150	353267.99	1193470.17
151	353268.56	1193470.35
152	353266.85	1193475.94
149	353263.39	1193474.91
Условный номер земельного участка 39:15:133303:5:3У60		
(указывается в случае, если предусматривается образование двух и более земельных участков)		
Площадь земельного участка 21 м²		

(указывается проектная площадь образуемого земельного участка, вычисленная с использованием федеральной государственной географической информационной системы, обеспечивающей функционирование национальной системы пространственных данных, которой является федеральная государственная географическая информационная система "Единая цифровая платформа "Национальная система пространственных данных" (далее - информационная система), или иных технологических и программных средств с округлением до 1 квадратного метра. Указанное значение площади земельного участка может быть уточнено при проведении кадастровых работ не более чем на десять процентов)

Обозначение характерных точек границ	Координаты, м	
	X	Y
1	2	3
152	353266.85	1193475.94
151	353268.56	1193470.35
153	353271.73	1193471.32
154	353272.02	1193471.41
155	353270.31	1193476.99
152	353266.85	1193475.94

Условный номер земельного участка 39:15:133303:5:3У61

(указывается в случае, если предусматривается образование двух и более земельных участков)

Площадь земельного участка 21 м²

(указывается проектная площадь образуемого земельного участка, вычисленная с использованием федеральной государственной географической информационной системы, обеспечивающей функционирование национальной системы пространственных данных, которой является федеральная государственная географическая информационная система "Единая цифровая платформа "Национальная система пространственных данных" (далее - информационная система), или иных технологических и программных средств с округлением до 1 квадратного метра. Указанное значение площади земельного участка может быть уточнено при проведении кадастровых работ не более чем на десять процентов)

Обозначение характерных точек границ	Координаты, м	
	X	Y
1	2	3
155	353270.31	1193476.99
154	353272.02	1193471.41
156	353275.36	1193472.43
157	353273.68	1193478.15
155	353270.31	1193476.99

Условный номер земельного участка 39:15:133303:5:3У62

(указывается в случае, если предусматривается образование двух и более земельных участков)

Площадь земельного участка 27 м²

(указывается проектная площадь образуемого земельного участка, вычисленная с использованием федеральной государственной географической информационной системы, обеспечивающей функционирование национальной системы пространственных данных, которой является федеральная государственная географическая информационная система "Единая цифровая платформа "Национальная система пространственных данных" (далее - информационная система), или иных технологических и программных средств с округлением до 1 квадратного метра. Указанное значение площади земельного участка может быть уточнено при проведении кадастровых работ не более чем на десять процентов)

Обозначение характерных точек границ	Координаты, м	
	X	Y
1	2	3
157	353273.68	1193478.15
156	353275.36	1193472.43
158	353275.66	1193470.99
159	353279.13	1193472.05
160	353278.75	1193473.32
161	353278.84	1193473.35
162	353278.82	1193473.44
163	353277.13	1193479.17
157	353273.68	1193478.15

Условный номер земельного участка 39:15:133303:5:ЗУ63

(указывается в случае, если предусматривается образование двух и более земельных участков)

Площадь земельного участка 22 м²

(указывается проектная площадь образуемого земельного участка, вычисленная с использованием федеральной государственной географической информационной системы, обеспечивающей функционирование национальной системы пространственных данных, которой является федеральная государственная географическая информационная система "Единая цифровая платформа "Национальная система пространственных данных" (далее - информационная система), или иных технологических и программных средств с округлением до 1 квадратного метра. Указанное значение площади земельного участка может быть уточнено при проведении кадастровых работ не более чем на десять процентов)

Обозначение характерных точек границ	Координаты, м	
	X	Y
1	2	3
164	353280.62	1193480.19
165	353282.42	1193474.45
166	353285.84	1193475.50
167	353284.03	1193481.26
164	353280.62	1193480.19

Условный номер земельного участка 39:15:133303:5:ЗУ64

(указывается в случае, если предусматривается образование двух и более земельных участков)

Площадь земельного участка 21 м²

(указывается проектная площадь образуемого земельного участка, вычисленная с использованием федеральной государственной географической информационной системы, обеспечивающей функционирование национальной системы пространственных данных, которой является федеральная государственная географическая информационная система "Единая цифровая платформа "Национальная система пространственных данных" (далее - информационная система), или иных технологических и программных средств с округлением до 1 квадратного метра. Указанное значение площади земельного участка может быть уточнено при проведении кадастровых работ не более чем на десять процентов)

Обозначение характерных точек границ	Координаты, м	
	X	Y
1	2	3
167	353284.03	1193481.26
166	353285.84	1193475.50
168	353286.15	1193475.59
169	353289.25	1193476.59
170	353287.54	1193482.20
167	353284.03	1193481.26

Условный номер земельного участка 39:15:133303:5:3У65

(указывается в случае, если предусматривается образование двух и более земельных участков)

Площадь земельного участка 21 м²

(указывается проектная площадь образуемого земельного участка, вычисленная с использованием федеральной государственной географической информационной системы, обеспечивающей функционирование национальной системы пространственных данных, которой является федеральная государственная географическая информационная система "Единая цифровая платформа "Национальная система пространственных данных" (далее - информационная система), или иных технологических и программных средств с округлением до 1 квадратного метра. Указанное значение площади земельного участка может быть уточнено при проведении кадастровых работ не более чем на десять процентов)

Обозначение характерных точек границ	Координаты, м	
	X	Y
1	2	3
170	353287.54	1193482.20
169	353289.25	1193476.59
171	353289.48	1193476.66
172	353292.57	1193477.63
173	353290.84	1193483.30
170	353287.54	1193482.20

Условный номер земельного участка 39:15:133303:5:3У66

(указывается в случае, если предусматривается образование двух и более земельных участков)

Площадь земельного участка 21 м² (указывается проектная площадь образуемого земельного участка, вычисленная с использованием федеральной государственной географической информационной системы, обеспечивающей функционирование национальной системы пространственных данных, которой является федеральная государственная географическая информационная система "Единая цифровая платформа "Национальная система пространственных данных" (далее - информационная система), или иных технологических и программных средств с округлением до 1 квадратного метра. Указанное значение площади земельного участка может быть уточнено при проведении кадастровых работ не более чем на десять процентов)		
Обозначение характерных точек границ	Координаты, м (указываются в случае подготовки схемы расположения земельного участка с использованием информационной системы или иных технологических и программных средств. Значения координат, полученные с использованием указанных технологических и программных средств, указываются с округлением до 0.01 метра)	
	X	Y
1	2	3
173	353290.84	1193483.30
172	353292.57	1193477.63
174	353292.92	1193477.72
175	353296.00	1193478.68
176	353294.27	1193484.35
173	353290.84	1193483.30

Условный номер земельного участка 39:15:133303:5:3У67 (указывается в случае, если предусматривается образование двух и более земельных участков)		
Площадь земельного участка 22 м² (указывается проектная площадь образуемого земельного участка, вычисленная с использованием федеральной государственной географической информационной системы, обеспечивающей функционирование национальной системы пространственных данных, которой является федеральная государственная географическая информационная система "Единая цифровая платформа "Национальная система пространственных данных" (далее - информационная система), или иных технологических и программных средств с округлением до 1 квадратного метра. Указанное значение площади земельного участка может быть уточнено при проведении кадастровых работ не более чем на десять процентов)		
Обозначение характерных точек границ	Координаты, м (указываются в случае подготовки схемы расположения земельного участка с использованием информационной системы или иных технологических и программных средств. Значения координат, полученные с использованием указанных технологических и программных средств, указываются с округлением до 0.01 метра)	
	X	Y
1	2	3
176	353294.27	1193484.35
175	353296.00	1193478.68
177	353296.41	1193478.81
178	353299.57	1193479.81
179	353297.85	1193485.35
176	353294.27	1193484.35
Условный номер земельного участка 39:15:133303:5:3У68 (указывается в случае, если предусматривается образование двух и более земельных участков)		

Площадь земельного участка 22 м² (указывается проектная площадь образуемого земельного участка, вычисленная с использованием федеральной государственной географической информационной системы, обеспечивающей функционирование национальной системы пространственных данных, которой является федеральная государственная географическая информационная система "Единая цифровая платформа "Национальная система пространственных данных" (далее - информационная система), или иных технологических и программных средств с округлением до 1 квадратного метра. Указанное значение площади земельного участка может быть уточнено при проведении кадастровых работ не более чем на десять процентов)		
Обозначение характерных точек границ	Координаты, м (указываются в случае подготовки схемы расположения земельного участка с использованием информационной системы или иных технологических и программных средств. Значения координат, полученные с использованием указанных технологических и программных средств, указываются с округлением до 0.01 метра)	
	X	Y
1	2	3
179	353297.85	1193485.35
178	353299.57	1193479.81
180	353303.12	1193480.91
181	353301.40	1193486.47
179	353297.85	1193485.35

Условный номер земельного участка 39:15:133303:5:3У69 (указывается в случае, если предусматривается образование двух и более земельных участков)		
Площадь земельного участка 46 м² (указывается проектная площадь образуемого земельного участка, вычисленная с использованием федеральной государственной географической информационной системы, обеспечивающей функционирование национальной системы пространственных данных, которой является федеральная государственная географическая информационная система "Единая цифровая платформа "Национальная система пространственных данных" (далее - информационная система), или иных технологических и программных средств с округлением до 1 квадратного метра. Указанное значение площади земельного участка может быть уточнено при проведении кадастровых работ не более чем на десять процентов)		
Обозначение характерных точек границ	Координаты, м (указываются в случае подготовки схемы расположения земельного участка с использованием информационной системы или иных технологических и программных средств. Значения координат, полученные с использованием указанных технологических и программных средств, указываются с округлением до 0.01 метра)	
	X	Y
1	2	3
181	353301.40	1193486.47
180	353303.12	1193480.91
182	353305.25	1193473.78
183	353308.67	1193475.08
184	353304.65	1193487.41
181	353301.40	1193486.47
Условный номер земельного участка 39:15:133303:5:3У70 (указывается в случае, если предусматривается образование двух и более земельных участков)		

Площадь земельного участка 24 м² (указывается проектная площадь образуемого земельного участка, вычисленная с использованием федеральной государственной географической информационной системы, обеспечивающей функционирование национальной системы пространственных данных, которой является федеральная государственная географическая информационная система "Единая цифровая платформа "Национальная система пространственных данных" (далее - информационная система), или иных технологических и программных средств с округлением до 1 квадратного метра. Указанное значение площади земельного участка может быть уточнено при проведении кадастровых работ не более чем на десять процентов)		
Обозначение характерных точек границ	Координаты, м (указываются в случае подготовки схемы расположения земельного участка с использованием информационной системы или иных технологических и программных средств. Значения координат, полученные с использованием указанных технологических и программных средств, указываются с округлением до 0.01 метра)	
	X	Y
1	2	3
185	353312.37	1193490.24
186	353314.60	1193483.96
187	353318.06	1193485.14
188	353315.82	1193491.31
185	353312.37	1193490.24

Условный номер земельного участка 39:15:133303:5:3У71 (указывается в случае, если предусматривается образование двух и более земельных участков)		
Площадь земельного участка 24 м² (указывается проектная площадь образуемого земельного участка, вычисленная с использованием федеральной государственной географической информационной системы, обеспечивающей функционирование национальной системы пространственных данных, которой является федеральная государственная географическая информационная система "Единая цифровая платформа "Национальная система пространственных данных" (далее - информационная система), или иных технологических и программных средств с округлением до 1 квадратного метра. Указанное значение площади земельного участка может быть уточнено при проведении кадастровых работ не более чем на десять процентов)		
Обозначение характерных точек границ	Координаты, м (указываются в случае подготовки схемы расположения земельного участка с использованием информационной системы или иных технологических и программных средств. Значения координат, полученные с использованием указанных технологических и программных средств, указываются с округлением до 0.01 метра)	
	X	Y
1	2	3
188	353315.82	1193491.31
187	353318.06	1193485.14
189	353319.10	1193485.49
190	353321.38	1193486.28
191	353319.16	1193492.64
188	353315.82	1193491.31
Условный номер земельного участка 39:15:133303:5:3У72 (указывается в случае, если предусматривается образование двух и более земельных участков)		

Площадь земельного участка 24 м² (указывается проектная площадь образуемого земельного участка, вычисленная с использованием федеральной государственной географической информационной системы, обеспечивающей функционирование национальной системы пространственных данных, которой является федеральная государственная географическая информационная система "Единая цифровая платформа "Национальная система пространственных данных" (далее - информационная система), или иных технологических и программных средств с округлением до 1 квадратного метра. Указанное значение площади земельного участка может быть уточнено при проведении кадастровых работ не более чем на десять процентов)		
Обозначение характерных точек границ	Координаты, м (указываются в случае подготовки схемы расположения земельного участка с использованием информационной системы или иных технологических и программных средств. Значения координат, полученные с использованием указанных технологических и программных средств, указываются с округлением до 0.01 метра)	
	X	Y
1	2	3
191	353319.16	1193492.64
190	353321.38	1193486.28
192	353322.86	1193486.80
193	353324.78	1193487.54
194	353322.55	1193493.88
191	353319.16	1193492.64

Условный номер земельного участка 39:15:133303:5:3У73 (указывается в случае, если предусматривается образование двух и более земельных участков)		
Площадь земельного участка 25 м² (указывается проектная площадь образуемого земельного участка, вычисленная с использованием федеральной государственной географической информационной системы, обеспечивающей функционирование национальной системы пространственных данных, которой является федеральная государственная географическая информационная система "Единая цифровая платформа "Национальная система пространственных данных" (далее - информационная система), или иных технологических и программных средств с округлением до 1 квадратного метра. Указанное значение площади земельного участка может быть уточнено при проведении кадастровых работ не более чем на десять процентов)		
Обозначение характерных точек границ	Координаты, м (указываются в случае подготовки схемы расположения земельного участка с использованием информационной системы или иных технологических и программных средств. Значения координат, полученные с использованием указанных технологических и программных средств, указываются с округлением до 0.01 метра)	
	X	Y
1	2	3
194	353322.55	1193493.88
193	353324.78	1193487.54
195	353326.58	1193488.24
196	353328.42	1193488.90
197	353326.03	1193495.08
194	353322.55	1193493.88
Условный номер земельного участка 39:15:133303:5:3У74 (указывается в случае, если предусматривается образование двух и более земельных участков)		

Площадь земельного участка 24 м² (указывается проектная площадь образуемого земельного участка, вычисленная с использованием федеральной государственной географической информационной системы, обеспечивающей функционирование национальной системы пространственных данных, которой является федеральная государственная географическая информационная система "Единая цифровая платформа "Национальная система пространственных данных" (далее - информационная система), или иных технологических и программных средств с округлением до 1 квадратного метра. Указанное значение площади земельного участка может быть уточнено при проведении кадастровых работ не более чем на десять процентов)		
Обозначение характерных точек границ	Координаты, м (указываются в случае подготовки схемы расположения земельного участка с использованием информационной системы или иных технологических и программных средств. Значения координат, полученные с использованием указанных технологических и программных средств, указываются с округлением до 0.01 метра)	
	X	Y
1	2	3
197	353326.03	1193495.08
196	353328.42	1193488.90
198	353331.74	1193490.08
199	353329.39	1193496.31
197	353326.03	1193495.08

Условный номер земельного участка 39:15:133303:5:3У75 (указывается в случае, если предусматривается образование двух и более земельных участков)		
Площадь земельного участка 24 м² (указывается проектная площадь образуемого земельного участка, вычисленная с использованием федеральной государственной географической информационной системы, обеспечивающей функционирование национальной системы пространственных данных, которой является федеральная государственная географическая информационная система "Единая цифровая платформа "Национальная система пространственных данных" (далее - информационная система), или иных технологических и программных средств с округлением до 1 квадратного метра. Указанное значение площади земельного участка может быть уточнено при проведении кадастровых работ не более чем на десять процентов)		
Обозначение характерных точек границ	Координаты, м (указываются в случае подготовки схемы расположения земельного участка с использованием информационной системы или иных технологических и программных средств. Значения координат, полученные с использованием указанных технологических и программных средств, указываются с округлением до 0.01 метра)	
	X	Y
1	2	3
199	353329.39	1193496.31
198	353331.74	1193490.08
200	353335.18	1193491.30
201	353332.79	1193497.55
199	353329.39	1193496.31
Условный номер земельного участка 39:15:133303:5:3У76 (указывается в случае, если предусматривается образование двух и более земельных участков)		
Площадь земельного участка 44 м²		

(указывается проектная площадь образуемого земельного участка, вычисленная с использованием федеральной государственной географической информационной системы, обеспечивающей функционирование национальной системы пространственных данных, которой является федеральная государственная географическая информационная система "Единая цифровая платформа "Национальная система пространственных данных" (далее - информационная система), или иных технологических и программных средств с округлением до 1 квадратного метра. Указанное значение площади земельного участка может быть уточнено при проведении кадастровых работ не более чем на десять процентов)		
Обозначение характерных точек границ	Координаты, м	
	X	Y
1	2	3
200	353335.18	1193491.30
202	353337.80	1193492.24
203	353337.54	1193493.01
204	353341.49	1193494.51
205	353339.17	1193500.05
201	353332.79	1193497.55
200	353335.18	1193491.30

Условный номер земельного участка 39:15:133303:5:3У77		
(указывается в случае, если предусматривается образование двух и более земельных участков)		
Площадь земельного участка 19 м²		
(указывается проектная площадь образуемого земельного участка, вычисленная с использованием федеральной государственной географической информационной системы, обеспечивающей функционирование национальной системы пространственных данных, которой является федеральная государственная географическая информационная система "Единая цифровая платформа "Национальная система пространственных данных" (далее - информационная система), или иных технологических и программных средств с округлением до 1 квадратного метра. Указанное значение площади земельного участка может быть уточнено при проведении кадастровых работ не более чем на десять процентов)		
Обозначение характерных точек границ	Координаты, м	
	X	Y
1	2	3
206	353237.97	1193504.60
207	353239.84	1193499.39
208	353243.04	1193500.51
209	353241.20	1193505.71
206	353237.97	1193504.60
Условный номер земельного участка 39:15:133303:5:3У78		
(указывается в случае, если предусматривается образование двух и более земельных участков)		
Площадь земельного участка 19 м²		

(указывается проектная площадь образуемого земельного участка, вычисленная с использованием федеральной государственной географической информационной системы, обеспечивающей функционирование национальной системы пространственных данных, которой является федеральная государственная географическая информационная система "Единая цифровая платформа "Национальная система пространственных данных" (далее - информационная система), или иных технологических и программных средств с округлением до 1 квадратного метра. Указанное значение площади земельного участка может быть уточнено при проведении кадастровых работ не более чем на десять процентов)

Обозначение характерных точек границ	Координаты, м	
	X	Y
1	2	3
209	353241.20	1193505.71
208	353243.04	1193500.51
210	353243.25	1193500.59
211	353246.05	1193501.58
212	353244.23	1193507.23
209	353241.20	1193505.71

Условный номер земельного участка 39:15:133303:5:3У79

(указывается в случае, если предусматривается образование двух и более земельных участков)

Площадь земельного участка 22 м²

(указывается проектная площадь образуемого земельного участка, вычисленная с использованием федеральной государственной географической информационной системы, обеспечивающей функционирование национальной системы пространственных данных, которой является федеральная государственная географическая информационная система "Единая цифровая платформа "Национальная система пространственных данных" (далее - информационная система), или иных технологических и программных средств с округлением до 1 квадратного метра. Указанное значение площади земельного участка может быть уточнено при проведении кадастровых работ не более чем на десять процентов)

Обозначение характерных точек границ	Координаты, м	
	X	Y
1	2	3
213	353247.80	1193508.44
214	353249.37	1193503.01
215	353249.42	1193502.83
216	353249.94	1193503.02
217	353253.16	1193504.11
218	353251.33	1193509.46
213	353247.80	1193508.44

Условный номер земельного участка 39:15:133303:5:3У80

(указывается в случае, если предусматривается образование двух и более земельных участков)		
Площадь земельного участка 20 м² (указывается проектная площадь образуемого земельного участка, вычисленная с использованием федеральной государственной географической информационной системы, обеспечивающей функционирование национальной системы пространственных данных, которой является федеральная государственная географическая информационная система "Единая цифровая платформа "Национальная система пространственных данных" (далее - информационная система), или иных технологических и программных средств с округлением до 1 квадратного метра. Указанное значение площади земельного участка может быть уточнено при проведении кадастровых работ не более чем на десять процентов)		
Обозначение характерных точек границ	Координаты, м	
	(указываются в случае подготовки схемы расположения земельного участка с использованием информационной системы или иных технологических и программных средств. Значения координат, полученные с использованием указанных технологических и программных средств, указываются с округлением до 0.01 метра)	
	X	Y
1	2	3
218	353251.33	1193509.46
217	353253.16	1193504.11
219	353253.34	1193504.16
220	353256.71	1193505.65
221	353254.76	1193510.55
218	353251.33	1193509.46

Условный номер земельного участка 39:15:133303:5:3У81 (указывается в случае, если предусматривается образование двух и более земельных участков)		
Площадь земельного участка 22 м² (указывается проектная площадь образуемого земельного участка, вычисленная с использованием федеральной государственной географической информационной системы, обеспечивающей функционирование национальной системы пространственных данных, которой является федеральная государственная географическая информационная система "Единая цифровая платформа "Национальная система пространственных данных" (далее - информационная система), или иных технологических и программных средств с округлением до 1 квадратного метра. Указанное значение площади земельного участка может быть уточнено при проведении кадастровых работ не более чем на десять процентов)		
Обозначение характерных точек границ	Координаты, м	
	(указываются в случае подготовки схемы расположения земельного участка с использованием информационной системы или иных технологических и программных средств. Значения координат, полученные с использованием указанных технологических и программных средств, указываются с округлением до 0.01 метра)	
	X	Y
1	2	3
207	353239.84	1193499.39
222	353240.50	1193497.57
223	353240.74	1193497.65
224	353242.18	1193493.51
225	353245.32	1193494.74
210	353243.25	1193500.59
208	353243.04	1193500.51
207	353239.84	1193499.39

Условный номер земельного участка 39:15:133303:5:ЗУ82 (указывается в случае, если предусматривается образование двух и более земельных участков)		
Площадь земельного участка 22 м² (указывается проектная площадь образуемого земельного участка, вычисленная с использованием федеральной государственной географической информационной системы, обеспечивающей функционирование национальной системы пространственных данных, которой является федеральная государственная географическая информационная система "Единая цифровая платформа "Национальная система пространственных данных" (далее - информационная система), или иных технологических и программных средств с округлением до 1 квадратного метра. Указанное значение площади земельного участка может быть уточнено при проведении кадастровых работ не более чем на десять процентов)		
Обозначение характерных точек границ	Координаты, м (указываются в случае подготовки схемы расположения земельного участка с использованием информационной системы или иных технологических и программных средств. Значения координат, полученные с использованием указанных технологических и программных средств, указываются с округлением до 0.01 метра)	
	X	Y
1	2	3
210	353243.25	1193500.59
225	353245.32	1193494.74
226	353248.64	1193496.09
227	353246.52	1193501.74
211	353246.05	1193501.58
210	353243.25	1193500.59

Условный номер земельного участка 39:15:133303:5:ЗУ83 (указывается в случае, если предусматривается образование двух и более земельных участков)		
Площадь земельного участка 21 м² (указывается проектная площадь образуемого земельного участка, вычисленная с использованием федеральной государственной географической информационной системы, обеспечивающей функционирование национальной системы пространственных данных, которой является федеральная государственная географическая информационная система "Единая цифровая платформа "Национальная система пространственных данных" (далее - информационная система), или иных технологических и программных средств с округлением до 1 квадратного метра. Указанное значение площади земельного участка может быть уточнено при проведении кадастровых работ не более чем на десять процентов)		
Обозначение характерных точек границ	Координаты, м (указываются в случае подготовки схемы расположения земельного участка с использованием информационной системы или иных технологических и программных средств. Значения координат, полученные с использованием указанных технологических и программных средств, указываются с округлением до 0.01 метра)	
	X	Y
1	2	3
216	353249.94	1193503.02
228	353252.06	1193497.38
229	353255.33	1193498.49
219	353253.34	1193504.16
217	353253.16	1193504.11
216	353249.94	1193503.02
Условный номер земельного участка 39:15:133303:5:ЗУ84 (указывается в случае, если предусматривается образование двух и более земельных участков)		

Площадь земельного участка 23 м² (указывается проектная площадь образуемого земельного участка, вычисленная с использованием федеральной государственной географической информационной системы, обеспечивающей функционирование национальной системы пространственных данных, которой является федеральная государственная географическая информационная система "Единая цифровая платформа "Национальная система пространственных данных" (далее - информационная система), или иных технологических и программных средств с округлением до 1 квадратного метра. Указанное значение площади земельного участка может быть уточнено при проведении кадастровых работ не более чем на десять процентов)		
Обозначение характерных точек границ	Координаты, м (указываются в случае подготовки схемы расположения земельного участка с использованием информационной системы или иных технологических и программных средств. Значения координат, полученные с использованием указанных технологических и программных средств, указываются с округлением до 0.01 метра)	
	X	Y
1	2	3
219	353253.34	1193504.16
229	353255.33	1193498.49
230	353258.80	1193499.81
220	353256.71	1193505.65
219	353253.34	1193504.16

Условный номер земельного участка 39:15:133303:5:3У85 (указывается в случае, если предусматривается образование двух и более земельных участков)		
Площадь земельного участка 22 м² (указывается проектная площадь образуемого земельного участка, вычисленная с использованием федеральной государственной географической информационной системы, обеспечивающей функционирование национальной системы пространственных данных, которой является федеральная государственная географическая информационная система "Единая цифровая платформа "Национальная система пространственных данных" (далее - информационная система), или иных технологических и программных средств с округлением до 1 квадратного метра. Указанное значение площади земельного участка может быть уточнено при проведении кадастровых работ не более чем на десять процентов)		
Обозначение характерных точек границ	Координаты, м (указываются в случае подготовки схемы расположения земельного участка с использованием информационной системы или иных технологических и программных средств. Значения координат, полученные с использованием указанных технологических и программных средств, указываются с округлением до 0.01 метра)	
	X	Y
1	2	3
220	353256.71	1193505.65
230	353258.80	1193499.81
231	353262.17	1193501.02
232	353260.36	1193506.11
233	353260.08	1193506.86
234	353259.95	1193506.82
220	353256.71	1193505.65
Условный номер земельного участка 39:15:133303:5:3У86		

(указывается в случае, если предусматривается образование двух и более земельных участков)

Площадь земельного участка 19 м²

(указывается проектная площадь образуемого земельного участка, вычисленная с использованием федеральной государственной географической информационной системы, обеспечивающей функционирование национальной системы пространственных данных, которой является федеральная государственная географическая информационная система "Единая цифровая платформа "Национальная система пространственных данных" (далее - информационная система), или иных технологических и программных средств с округлением до 1 квадратного метра. Указанное значение площади земельного участка может быть уточнено при проведении кадастровых работ не более чем на десять процентов)

Обозначение характерных точек границ	Координаты, м	
	(указываются в случае подготовки схемы расположения земельного участка с использованием информационной системы или иных технологических и программных средств. Значения координат, полученные с использованием указанных технологических и программных средств, указываются с округлением до 0.01 метра)	
	X	Y
1	2	3
232	353260.36	1193506.11
231	353262.17	1193501.02
235	353265.46	1193502.09
236	353263.59	1193507.32
232	353260.36	1193506.11

Условный номер земельного участка 39:15:133303:5:ЗУ87

(указывается в случае, если предусматривается образование двух и более земельных участков)

Площадь земельного участка 19 м²

(указывается проектная площадь образуемого земельного участка, вычисленная с использованием федеральной государственной географической информационной системы, обеспечивающей функционирование национальной системы пространственных данных, которой является федеральная государственная географическая информационная система "Единая цифровая платформа "Национальная система пространственных данных" (далее - информационная система), или иных технологических и программных средств с округлением до 1 квадратного метра. Указанное значение площади земельного участка может быть уточнено при проведении кадастровых работ не более чем на десять процентов)

Обозначение характерных точек границ	Координаты, м	
	(указываются в случае подготовки схемы расположения земельного участка с использованием информационной системы или иных технологических и программных средств. Значения координат, полученные с использованием указанных технологических и программных средств, указываются с округлением до 0.01 метра)	
	X	Y
1	2	3
221	353254.76	1193510.55
220	353256.71	1193505.65
234	353259.95	1193506.82
237	353258.13	1193511.83
221	353254.76	1193510.55

Условный номер земельного участка 39:15:133303:5:ЗУ88

(указывается в случае, если предусматривается образование двух и более земельных участков)

Площадь земельного участка 21 м²

(указывается проектная площадь образуемого земельного участка, вычисленная с использованием федеральной государственной географической информационной системы, обеспечивающей функционирование национальной системы пространственных данных, которой является федеральная государственная географическая информационная система "Единая цифровая платформа "Национальная система пространственных данных" (далее - информационная система), или иных технологических и программных средств с округлением до 1 квадратного метра. Указанное значение площади земельного участка может быть уточнено при проведении кадастровых работ не более чем на десять процентов)

Обозначение характерных точек границ	Координаты, м	
	X	Y
1	2	3
238	353261.52	1193513.06
239	353263.53	1193507.59
240	353266.99	1193508.80
241	353264.98	1193514.20
238	353261.52	1193513.06

Условный номер земельного участка 39:15:133303:5:3У89 (указывается в случае, если предусматривается образование двух и более земельных участков)		
Площадь земельного участка 21 м² (указывается проектная площадь образуемого земельного участка, вычисленная с использованием федеральной государственной географической информационной системы, обеспечивающей функционирование национальной системы пространственных данных, которой является федеральная государственная географическая информационная система "Единая цифровая платформа "Национальная система пространственных данных" (далее - информационная система), или иных технологических и программных средств с округлением до 1 квадратного метра. Указанное значение площади земельного участка может быть уточнено при проведении кадастровых работ не более чем на десять процентов)		
Обозначение характерных точек границ	Координаты, м	
	X	Y
1	2	3
240	353266.99	1193508.80
242	353268.91	1193503.30
243	353272.31	1193504.46
244	353270.37	1193510.02
240	353266.99	1193508.80
Условный номер земельного участка 39:15:133303:5:3У90 (указывается в случае, если предусматривается образование двух и более земельных участков)		
Площадь земельного участка 23 м²		

(указывается проектная площадь образуемого земельного участка, вычисленная с использованием федеральной государственной географической информационной системы, обеспечивающей функционирование национальной системы пространственных данных, которой является федеральная государственная географическая информационная система "Единая цифровая платформа "Национальная система пространственных данных" (далее - информационная система), или иных технологических и программных средств с округлением до 1 квадратного метра. Указанное значение площади земельного участка может быть уточнено при проведении кадастровых работ не более чем на десять процентов)

Обозначение характерных точек границ	Координаты, м	
	X	Y
1	2	3
244	353270.37	1193510.02
243	353272.31	1193504.46
245	353275.79	1193505.84
246	353273.69	1193511.79
247	353273.48	1193511.73
244	353270.37	1193510.02

Условный номер земельного участка 39:15:133303:5:ЗУ91

(указывается в случае, если предусматривается образование двух и более земельных участков)

Площадь земельного участка 21 м²

(указывается проектная площадь образуемого земельного участка, вычисленная с использованием федеральной государственной географической информационной системы, обеспечивающей функционирование национальной системы пространственных данных, которой является федеральная государственная географическая информационная система "Единая цифровая платформа "Национальная система пространственных данных" (далее - информационная система), или иных технологических и программных средств с округлением до 1 квадратного метра. Указанное значение площади земельного участка может быть уточнено при проведении кадастровых работ не более чем на десять процентов)

Обозначение характерных точек границ	Координаты, м	
	X	Y
1	2	3
248	353277.06	1193512.98
249	353279.16	1193507.03
250	353282.47	1193508.18
251	353280.55	1193513.43
252	353280.44	1193513.72
248	353277.06	1193512.98

Условный номер земельного участка 39:15:133303:5:ЗУ92

(указывается в случае, если предусматривается образование двух и более земельных участков)

Площадь земельного участка 21 м² (указывается проектная площадь образуемого земельного участка, вычисленная с использованием федеральной государственной географической информационной системы, обеспечивающей функционирование национальной системы пространственных данных, которой является федеральная государственная географическая информационная система "Единая цифровая платформа "Национальная система пространственных данных" (далее - информационная система), или иных технологических и программных средств с округлением до 1 квадратного метра. Указанное значение площади земельного участка может быть уточнено при проведении кадастровых работ не более чем на десять процентов)		
Обозначение характерных точек границ	Координаты, м (указываются в случае подготовки схемы расположения земельного участка с использованием информационной системы или иных технологических и программных средств. Значения координат, полученные с использованием указанных технологических и программных средств, указываются с округлением до 0.01 метра)	
	X	Y
1	2	3
241	353264.98	1193514.20
240	353266.99	1193508.80
244	353270.37	1193510.02
253	353268.37	1193515.41
241	353264.98	1193514.20

Условный номер земельного участка 39:15:133303:5:ЗУ93 (указывается в случае, если предусматривается образование двух и более земельных участков)		
Площадь земельного участка 20 м² (указывается проектная площадь образуемого земельного участка, вычисленная с использованием федеральной государственной географической информационной системы, обеспечивающей функционирование национальной системы пространственных данных, которой является федеральная государственная географическая информационная система "Единая цифровая платформа "Национальная система пространственных данных" (далее - информационная система), или иных технологических и программных средств с округлением до 1 квадратного метра. Указанное значение площади земельного участка может быть уточнено при проведении кадастровых работ не более чем на десять процентов)		
Обозначение характерных точек границ	Координаты, м (указываются в случае подготовки схемы расположения земельного участка с использованием информационной системы или иных технологических и программных средств. Значения координат, полученные с использованием указанных технологических и программных средств, указываются с округлением до 0.01 метра)	
	X	Y
1	2	3
253	353268.37	1193515.41
244	353270.37	1193510.02
247	353273.48	1193511.73
254	353271.71	1193516.80
253	353268.37	1193515.41
Условный номер земельного участка 39:15:133303:5:ЗУ94 (указывается в случае, если предусматривается образование двух и более земельных участков)		
Площадь земельного участка 20 м²		

(указывается проектная площадь образуемого земельного участка, вычисленная с использованием федеральной государственной географической информационной системы, обеспечивающей функционирование национальной системы пространственных данных, которой является федеральная государственная географическая информационная система "Единая цифровая платформа "Национальная система пространственных данных" (далее - информационная система), или иных технологических и программных средств с округлением до 1 квадратного метра. Указанное значение площади земельного участка может быть уточнено при проведении кадастровых работ не более чем на десять процентов)

Обозначение характерных точек границ	Координаты, м	
	X	Y
1	2	3
254	353271.71	1193516.80
247	353273.48	1193511.73
246	353273.69	1193511.79
248	353277.06	1193512.98
255	353275.14	1193518.05
254	353271.71	1193516.80

Условный номер земельного участка 39:15:133303:5:3У95

(указывается в случае, если предусматривается образование двух и более земельных участков)

Площадь земельного участка 20 м²

(указывается проектная площадь образуемого земельного участка, вычисленная с использованием федеральной государственной географической информационной системы, обеспечивающей функционирование национальной системы пространственных данных, которой является федеральная государственная географическая информационная система "Единая цифровая платформа "Национальная система пространственных данных" (далее - информационная система), или иных технологических и программных средств с округлением до 1 квадратного метра. Указанное значение площади земельного участка может быть уточнено при проведении кадастровых работ не более чем на десять процентов)

Обозначение характерных точек границ	Координаты, м	
	X	Y
1	2	3
255	353275.14	1193518.05
248	353277.06	1193512.98
252	353280.44	1193513.72
256	353278.56	1193519.20
255	353275.14	1193518.05

Условный номер земельного участка 39:15:133303:5:3У96

(указывается в случае, если предусматривается образование двух и более земельных участков)

Площадь земельного участка 22 м²

(указывается проектная площадь образуемого земельного участка, вычисленная с использованием федеральной государственной географической информационной системы, обеспечивающей функционирование национальной системы пространственных данных, которой является федеральная государственная географическая информационная система "Единая цифровая платформа "Национальная система пространственных данных" (далее - информационная система), или иных технологических и программных средств с округлением до 1 квадратного метра. Указанное значение площади земельного участка может быть уточнено при проведении кадастровых работ не более чем на десять процентов)

Обозначение характерных точек границ	Координаты, м	
	X	Y
1	2	3
256	353278.56	1193519.20
252	353280.44	1193513.72
251	353280.55	1193513.43
257	353283.95	1193514.60
258	353283.85	1193514.92
259	353281.95	1193520.38
256	353278.56	1193519.20

Условный номер земельного участка 39:15:133303:5:3У97

(указывается в случае, если предусматривается образование двух и более земельных участков)

Площадь земельного участка 20 м²

(указывается проектная площадь образуемого земельного участка, вычисленная с использованием федеральной государственной географической информационной системы, обеспечивающей функционирование национальной системы пространственных данных, которой является федеральная государственная географическая информационная система "Единая цифровая платформа "Национальная система пространственных данных" (далее - информационная система), или иных технологических и программных средств с округлением до 1 квадратного метра. Указанное значение площади земельного участка может быть уточнено при проведении кадастровых работ не более чем на десять процентов)

Обозначение характерных точек границ	Координаты, м	
	X	Y
1	2	3
251	353280.55	1193513.43
250	353282.47	1193508.18
260	353285.87	1193509.42
257	353283.95	1193514.60
251	353280.55	1193513.43

Условный номер земельного участка 39:15:133303:5:3У98

(указывается в случае, если предусматривается образование двух и более земельных участков)

Площадь земельного участка 21 м²

(указывается проектная площадь образуемого земельного участка, вычисленная с использованием федеральной государственной географической информационной системы, обеспечивающей функционирование национальной системы пространственных данных, которой является федеральная государственная географическая информационная система "Единая цифровая платформа "Национальная система пространственных данных" (далее - информационная система), или иных технологических и программных средств с округлением до 1 квадратного метра. Указанное значение площади земельного участка может быть уточнено при проведении кадастровых работ не более чем на десять процентов)

Обозначение характерных точек границ	Координаты, м	
	X	Y
1	2	3
258	353283.85	1193514.92
257	353283.95	1193514.60
260	353285.87	1193509.42
261	353289.26	1193510.59
262	353287.30	1193516.15
263	353287.17	1193516.10
258	353283.85	1193514.92

Условный номер земельного участка 39:15:133303:5:ЗУ99 (указывается в случае, если предусматривается образование двух и более земельных участков)		
Площадь земельного участка 20 м² (указывается проектная площадь образуемого земельного участка, вычисленная с использованием федеральной государственной географической информационной системы, обеспечивающей функционирование национальной системы пространственных данных, которой является федеральная государственная географическая информационная система "Единая цифровая платформа "Национальная система пространственных данных" (далее - информационная система), или иных технологических и программных средств с округлением до 1 квадратного метра. Указанное значение площади земельного участка может быть уточнено при проведении кадастровых работ не более чем на десять процентов)		
Обозначение характерных точек границ	Координаты, м	
	X	Y
1	2	3
259	353281.95	1193520.38
258	353283.85	1193514.92
263	353287.17	1193516.10
264	353285.28	1193521.45
259	353281.95	1193520.38
Условный номер земельного участка 39:15:133303:5:ЗУ100 (указывается в случае, если предусматривается образование двух и более земельных участков)		
Площадь земельного участка 22 м²		

(указывается проектная площадь образуемого земельного участка, вычисленная с использованием федеральной государственной географической информационной системы, обеспечивающей функционирование национальной системы пространственных данных, которой является федеральная государственная географическая информационная система "Единая цифровая платформа "Национальная система пространственных данных" (далее - информационная система), или иных технологических и программных средств с округлением до 1 квадратного метра. Указанное значение площади земельного участка может быть уточнено при проведении кадастровых работ не более чем на десять процентов)

Обозначение характерных точек границ	Координаты, м	
	X	Y
1	2	3
262	353287.30	1193516.15
261	353289.26	1193510.59
265	353292.65	1193511.82
266	353290.98	1193517.08
267	353290.88	1193517.33
262	353287.30	1193516.15

Условный номер земельного участка 39:15:133303:5:3У101 (указывается в случае, если предусматривается образование двух и более земельных участков)		
Площадь земельного участка 20 м² (указывается проектная площадь образуемого земельного участка, вычисленная с использованием федеральной государственной географической информационной системы, обеспечивающей функционирование национальной системы пространственных данных, которой является федеральная государственная географическая информационная система "Единая цифровая платформа "Национальная система пространственных данных" (далее - информационная система), или иных технологических и программных средств с округлением до 1 квадратного метра. Указанное значение площади земельного участка может быть уточнено при проведении кадастровых работ не более чем на десять процентов)		
Обозначение характерных точек границ	Координаты, м	
	X	Y
1	2	3
266	353290.98	1193517.08
265	353292.65	1193511.82
268	353296.03	1193513.00
269	353294.37	1193518.42
266	353290.98	1193517.08
Условный номер земельного участка 39:15:133303:5:3У102 (указывается в случае, если предусматривается образование двух и более земельных участков)		
Площадь земельного участка 20 м²		

(указывается проектная площадь образуемого земельного участка, вычисленная с использованием федеральной государственной географической информационной системы, обеспечивающей функционирование национальной системы пространственных данных, которой является федеральная государственная географическая информационная система "Единая цифровая платформа "Национальная система пространственных данных" (далее - информационная система), или иных технологических и программных средств с округлением до 1 квадратного метра. Указанное значение площади земельного участка может быть уточнено при проведении кадастровых работ не более чем на десять процентов)

Обозначение характерных точек границ	Координаты, м	
	X	Y
1	2	3
269	353294.37	1193518.42
268	353296.03	1193513.00
270	353299.43	1193514.24
271	353297.49	1193519.75
272	353297.37	1193519.70
269	353294.37	1193518.42

Условный номер земельного участка 39:15:133303:5:3У103 (указывается в случае, если предусматривается образование двух и более земельных участков)		
Площадь земельного участка 21 м² (указывается проектная площадь образуемого земельного участка, вычисленная с использованием федеральной государственной географической информационной системы, обеспечивающей функционирование национальной системы пространственных данных, которой является федеральная государственная географическая информационная система "Единая цифровая платформа "Национальная система пространственных данных" (далее - информационная система), или иных технологических и программных средств с округлением до 1 квадратного метра. Указанное значение площади земельного участка может быть уточнено при проведении кадастровых работ не более чем на десять процентов)		
Обозначение характерных точек границ	Координаты, м	
	X	Y
1	2	3
271	353297.49	1193519.75
270	353299.43	1193514.24
273	353302.80	1193515.49
274	353300.98	1193520.89
271	353297.49	1193519.75
Условный номер земельного участка 39:15:133303:5:3У104 (указывается в случае, если предусматривается образование двух и более земельных участков)		
Площадь земельного участка 22 м²		

(указывается проектная площадь образуемого земельного участка, вычисленная с использованием федеральной государственной географической информационной системы, обеспечивающей функционирование национальной системы пространственных данных, которой является федеральная государственная географическая информационная система "Единая цифровая платформа "Национальная система пространственных данных" (далее - информационная система), или иных технологических и программных средств с округлением до 1 квадратного метра. Указанное значение площади земельного участка может быть уточнено при проведении кадастровых работ не более чем на десять процентов)

Обозначение характерных точек границ	Координаты, м	
	X	Y
1	2	3
264	353285.28	1193521.45
263	353287.17	1193516.10
262	353287.30	1193516.15
267	353290.88	1193517.33
275	353288.71	1193522.86
264	353285.28	1193521.45

Условный номер земельного участка 39:15:133303:5:3У105

(указывается в случае, если предусматривается образование двух и более земельных участков)

Площадь земельного участка 23 м²

(указывается проектная площадь образуемого земельного участка, вычисленная с использованием федеральной государственной географической информационной системы, обеспечивающей функционирование национальной системы пространственных данных, которой является федеральная государственная географическая информационная система "Единая цифровая платформа "Национальная система пространственных данных" (далее - информационная система), или иных технологических и программных средств с округлением до 1 квадратного метра. Указанное значение площади земельного участка может быть уточнено при проведении кадастровых работ не более чем на десять процентов)

Обозначение характерных точек границ	Координаты, м	
	X	Y
1	2	3
275	353288.71	1193522.86
267	353290.88	1193517.33
266	353290.98	1193517.08
269	353294.37	1193518.42
276	353292.09	1193524.19
275	353288.71	1193522.86

Условный номер земельного участка 39:15:133303:5:3У106

(указывается в случае, если предусматривается образование двух и более земельных участков)

Площадь земельного участка 20 м² (указывается проектная площадь образуемого земельного участка, вычисленная с использованием федеральной государственной географической информационной системы, обеспечивающей функционирование национальной системы пространственных данных, которой является федеральная государственная географическая информационная система "Единая цифровая платформа "Национальная система пространственных данных" (далее - информационная система), или иных технологических и программных средств с округлением до 1 квадратного метра. Указанное значение площади земельного участка может быть уточнено при проведении кадастровых работ не более чем на десять процентов)		
Обозначение характерных точек границ	Координаты, м (указываются в случае подготовки схемы расположения земельного участка с использованием информационной системы или иных технологических и программных средств. Значения координат, полученные с использованием указанных технологических и программных средств, указываются с округлением до 0.01 метра)	
	X	Y
1	2	3
276	353292.09	1193524.19
269	353294.37	1193518.42
272	353297.37	1193519.70
277	353295.43	1193525.20
276	353292.09	1193524.19

Условный номер земельного участка 39:15:133303:5:3У107 (указывается в случае, если предусматривается образование двух и более земельных участков)		
Площадь земельного участка 22 м² (указывается проектная площадь образуемого земельного участка, вычисленная с использованием федеральной государственной географической информационной системы, обеспечивающей функционирование национальной системы пространственных данных, которой является федеральная государственная географическая информационная система "Единая цифровая платформа "Национальная система пространственных данных" (далее - информационная система), или иных технологических и программных средств с округлением до 1 квадратного метра. Указанное значение площади земельного участка может быть уточнено при проведении кадастровых работ не более чем на десять процентов)		
Обозначение характерных точек границ	Координаты, м (указываются в случае подготовки схемы расположения земельного участка с использованием информационной системы или иных технологических и программных средств. Значения координат, полученные с использованием указанных технологических и программных средств, указываются с округлением до 0.01 метра)	
	X	Y
1	2	3
277	353295.43	1193525.20
272	353297.37	1193519.70
271	353297.49	1193519.75
274	353300.98	1193520.89
278	353298.95	1193526.54
277	353295.43	1193525.20
Условный номер земельного участка 39:15:133303:5:3У108 (указывается в случае, если предусматривается образование двух и более земельных участков)		

Площадь земельного участка 20 м² (указывается проектная площадь образуемого земельного участка, вычисленная с использованием федеральной государственной географической информационной системы, обеспечивающей функционирование национальной системы пространственных данных, которой является федеральная государственная географическая информационная система "Единая цифровая платформа "Национальная система пространственных данных" (далее - информационная система), или иных технологических и программных средств с округлением до 1 квадратного метра. Указанное значение площади земельного участка может быть уточнено при проведении кадастровых работ не более чем на десять процентов)		
Обозначение характерных точек границ	Координаты, м (указываются в случае подготовки схемы расположения земельного участка с использованием информационной системы или иных технологических и программных средств. Значения координат, полученные с использованием указанных технологических и программных средств, указываются с округлением до 0.01 метра)	
	X	Y
1	2	3
274	353300.98	1193520.89
273	353302.80	1193515.49
279	353306.21	1193516.73
280	353304.34	1193522.10
274	353300.98	1193520.89

Условный номер земельного участка 39:15:133303:5:ЗУ109 (указывается в случае, если предусматривается образование двух и более земельных участков)		
Площадь земельного участка 20 м² (указывается проектная площадь образуемого земельного участка, вычисленная с использованием федеральной государственной географической информационной системы, обеспечивающей функционирование национальной системы пространственных данных, которой является федеральная государственная географическая информационная система "Единая цифровая платформа "Национальная система пространственных данных" (далее - информационная система), или иных технологических и программных средств с округлением до 1 квадратного метра. Указанное значение площади земельного участка может быть уточнено при проведении кадастровых работ не более чем на десять процентов)		
Обозначение характерных точек границ	Координаты, м (указываются в случае подготовки схемы расположения земельного участка с использованием информационной системы или иных технологических и программных средств. Значения координат, полученные с использованием указанных технологических и программных средств, указываются с округлением до 0.01 метра)	
	X	Y
1	2	3
280	353304.34	1193522.10
279	353306.21	1193516.73
281	353309.63	1193517.77
282	353307.61	1193523.25
280	353304.34	1193522.10
Условный номер земельного участка 39:15:133303:5:ЗУ110 (указывается в случае, если предусматривается образование двух и более земельных участков)		
Площадь земельного участка 22 м²		

(указывается проектная площадь образуемого земельного участка, вычисленная с использованием федеральной государственной географической информационной системы, обеспечивающей функционирование национальной системы пространственных данных, которой является федеральная государственная географическая информационная система "Единая цифровая платформа "Национальная система пространственных данных" (далее - информационная система), или иных технологических и программных средств с округлением до 1 квадратного метра. Указанное значение площади земельного участка может быть уточнено при проведении кадастровых работ не более чем на десять процентов)

Обозначение характерных точек границ	Координаты, м	
	X	Y
1	2	3
282	353307.61	1193523.25
281	353309.63	1193517.77
283	353313.07	1193519.03
284	353311.07	1193524.54
282	353307.61	1193523.25

Условный номер земельного участка 39:15:133303:5:3У111

(указывается в случае, если предусматривается образование двух и более земельных участков)

Площадь земельного участка 22 м²

(указывается проектная площадь образуемого земельного участка, вычисленная с использованием федеральной государственной географической информационной системы, обеспечивающей функционирование национальной системы пространственных данных, которой является федеральная государственная географическая информационная система "Единая цифровая платформа "Национальная система пространственных данных" (далее - информационная система), или иных технологических и программных средств с округлением до 1 квадратного метра. Указанное значение площади земельного участка может быть уточнено при проведении кадастровых работ не более чем на десять процентов)

Обозначение характерных точек границ	Координаты, м	
	X	Y
1	2	3
284	353311.07	1193524.54
283	353313.07	1193519.03
285	353316.53	1193520.27
286	353314.65	1193525.87
287	353314.37	1193525.77
284	353311.07	1193524.54

Условный номер земельного участка 39:15:133303:5:3У112

(указывается в случае, если предусматривается образование двух и более земельных участков)

Площадь земельного участка 21 м² (указывается проектная площадь образуемого земельного участка, вычисленная с использованием федеральной государственной географической информационной системы, обеспечивающей функционирование национальной системы пространственных данных, которой является федеральная государственная географическая информационная система "Единая цифровая платформа "Национальная система пространственных данных" (далее - информационная система), или иных технологических и программных средств с округлением до 1 квадратного метра. Указанное значение площади земельного участка может быть уточнено при проведении кадастровых работ не более чем на десять процентов)		
Обозначение характерных точек границ	Координаты, м (указываются в случае подготовки схемы расположения земельного участка с использованием информационной системы или иных технологических и программных средств. Значения координат, полученные с использованием указанных технологических и программных средств, указываются с округлением до 0.01 метра)	
	X	Y
1	2	3
288	353302.32	1193527.75
280	353304.34	1193522.10
282	353307.61	1193523.25
289	353305.68	1193528.86
288	353302.32	1193527.75

Условный номер земельного участка 39:15:133303:5:ЗУ113 (указывается в случае, если предусматривается образование двух и более земельных участков)		
Площадь земельного участка 22 м² (указывается проектная площадь образуемого земельного участка, вычисленная с использованием федеральной государственной географической информационной системы, обеспечивающей функционирование национальной системы пространственных данных, которой является федеральная государственная географическая информационная система "Единая цифровая платформа "Национальная система пространственных данных" (далее - информационная система), или иных технологических и программных средств с округлением до 1 квадратного метра. Указанное значение площади земельного участка может быть уточнено при проведении кадастровых работ не более чем на десять процентов)		
Обозначение характерных точек границ	Координаты, м (указываются в случае подготовки схемы расположения земельного участка с использованием информационной системы или иных технологических и программных средств. Значения координат, полученные с использованием указанных технологических и программных средств, указываются с округлением до 0.01 метра)	
	X	Y
1	2	3
289	353305.68	1193528.86
282	353307.61	1193523.25
284	353311.07	1193524.54
290	353309.11	1193530.08
289	353305.68	1193528.86
Условный номер земельного участка 39:15:133303:5:ЗУ114 (указывается в случае, если предусматривается образование двух и более земельных участков)		
Площадь земельного участка 21 м²		

(указывается проектная площадь образуемого земельного участка, вычисленная с использованием федеральной государственной географической информационной системы, обеспечивающей функционирование национальной системы пространственных данных, которой является федеральная государственная географическая информационная система "Единая цифровая платформа "Национальная система пространственных данных" (далее - информационная система), или иных технологических и программных средств с округлением до 1 квадратного метра. Указанное значение площади земельного участка может быть уточнено при проведении кадастровых работ не более чем на десять процентов)

Обозначение характерных точек границ	Координаты, м	
	X	Y
1	2	3
290	353309.11	1193530.08
284	353311.07	1193524.54
287	353314.37	1193525.77
291	353312.46	1193531.20
290	353309.11	1193530.08

Условный номер земельного участка 39:15:133303:5:3У115

(указывается в случае, если предусматривается образование двух и более земельных участков)

Площадь земельного участка 21 м²

(указывается проектная площадь образуемого земельного участка, вычисленная с использованием федеральной государственной географической информационной системы, обеспечивающей функционирование национальной системы пространственных данных, которой является федеральная государственная географическая информационная система "Единая цифровая платформа "Национальная система пространственных данных" (далее - информационная система), или иных технологических и программных средств с округлением до 1 квадратного метра. Указанное значение площади земельного участка может быть уточнено при проведении кадастровых работ не более чем на десять процентов)

Обозначение характерных точек границ	Координаты, м	
	X	Y
1	2	3
286	353314.65	1193525.87
285	353316.53	1193520.27
292	353319.93	1193521.41
293	353318.05	1193527.01
294	353317.79	1193526.93
286	353314.65	1193525.87

Условный номер земельного участка 39:15:133303:5:3У116

(указывается в случае, если предусматривается образование двух и более земельных участков)

Площадь земельного участка 21 м² (указывается проектная площадь образуемого земельного участка, вычисленная с использованием федеральной государственной географической информационной системы, обеспечивающей функционирование национальной системы пространственных данных, которой является федеральная государственная географическая информационная система "Единая цифровая платформа "Национальная система пространственных данных" (далее - информационная система), или иных технологических и программных средств с округлением до 1 квадратного метра. Указанное значение площади земельного участка может быть уточнено при проведении кадастровых работ не более чем на десять процентов)		
Обозначение характерных точек границ	Координаты, м (указываются в случае подготовки схемы расположения земельного участка с использованием информационной системы или иных технологических и программных средств. Значения координат, полученные с использованием указанных технологических и программных средств, указываются с округлением до 0.01 метра)	
	X	Y
1	2	3
293	353318.05	1193527.01
292	353319.93	1193521.41
295	353323.24	1193522.66
296	353321.31	1193528.25
293	353318.05	1193527.01

Условный номер земельного участка 39:15:133303:5:ЗУ117 (указывается в случае, если предусматривается образование двух и более земельных участков)		
Площадь земельного участка 21 м² (указывается проектная площадь образуемого земельного участка, вычисленная с использованием федеральной государственной географической информационной системы, обеспечивающей функционирование национальной системы пространственных данных, которой является федеральная государственная географическая информационная система "Единая цифровая платформа "Национальная система пространственных данных" (далее - информационная система), или иных технологических и программных средств с округлением до 1 квадратного метра. Указанное значение площади земельного участка может быть уточнено при проведении кадастровых работ не более чем на десять процентов)		
Обозначение характерных точек границ	Координаты, м (указываются в случае подготовки схемы расположения земельного участка с использованием информационной системы или иных технологических и программных средств. Значения координат, полученные с использованием указанных технологических и программных средств, указываются с округлением до 0.01 метра)	
	X	Y
1	2	3
296	353321.31	1193528.25
295	353323.24	1193522.66
297	353326.59	1193523.81
298	353324.71	1193529.39
296	353321.31	1193528.25
Условный номер земельного участка 39:15:133303:5:ЗУ118 (указывается в случае, если предусматривается образование двух и более земельных участков)		
Площадь земельного участка 22 м²		

(указывается проектная площадь образуемого земельного участка, вычисленная с использованием федеральной государственной географической информационной системы, обеспечивающей функционирование национальной системы пространственных данных, которой является федеральная государственная географическая информационная система "Единая цифровая платформа "Национальная система пространственных данных" (далее - информационная система), или иных технологических и программных средств с округлением до 1 квадратного метра. Указанное значение площади земельного участка может быть уточнено при проведении кадастровых работ не более чем на десять процентов)

Обозначение характерных точек границ	Координаты, м	
	(указываются в случае подготовки схемы расположения земельного участка с использованием информационной системы или иных технологических и программных средств. Значения координат, полученные с использованием указанных технологических и программных средств, указываются с округлением до 0.01 метра)	
1	X	Y
2	3	
299	353315.86	1193532.37
294	353317.79	1193526.93
293	353318.05	1193527.01
296	353321.31	1193528.25
300	353319.48	1193533.68
299	353315.86	1193532.37

Условный номер земельного участка 39:15:133303:5:3У119 (указывается в случае, если предусматривается образование двух и более земельных участков)		
Площадь земельного участка 21 м² (указывается проектная площадь образуемого земельного участка, вычисленная с использованием федеральной государственной географической информационной системы, обеспечивающей функционирование национальной системы пространственных данных, которой является федеральная государственная географическая информационная система "Единая цифровая платформа "Национальная система пространственных данных" (далее - информационная система), или иных технологических и программных средств с округлением до 1 квадратного метра. Указанное значение площади земельного участка может быть уточнено при проведении кадастровых работ не более чем на десять процентов)		
Обозначение характерных точек границ	Координаты, м	
	(указываются в случае подготовки схемы расположения земельного участка с использованием информационной системы или иных технологических и программных средств. Значения координат, полученные с использованием указанных технологических и программных средств, указываются с округлением до 0.01 метра)	
1	X	Y
2	3	
291	353312.46	1193531.20
287	353314.37	1193525.77
286	353314.65	1193525.87
294	353317.79	1193526.93
299	353315.86	1193532.37
291	353312.46	1193531.20
Условный номер земельного участка 39:15:133303:5:3У120 (указывается в случае, если предусматривается образование двух и более земельных участков)		

Площадь земельного участка 23 м² (указывается проектная площадь образуемого земельного участка, вычисленная с использованием федеральной государственной географической информационной системы, обеспечивающей функционирование национальной системы пространственных данных, которой является федеральная государственная географическая информационная система "Единая цифровая платформа "Национальная система пространственных данных" (далее - информационная система), или иных технологических и программных средств с округлением до 1 квадратного метра. Указанное значение площади земельного участка может быть уточнено при проведении кадастровых работ не более чем на десять процентов)		
Обозначение характерных точек границ	Координаты, м (указываются в случае подготовки схемы расположения земельного участка с использованием информационной системы или иных технологических и программных средств. Значения координат, полученные с использованием указанных технологических и программных средств, указываются с округлением до 0.01 метра)	
	X	Y
1	2	3
301	353302.90	1193559.33
302	353306.63	1193560.65
303	353304.49	1193566.25
304	353300.94	1193565.00
301	353302.90	1193559.33

Условный номер земельного участка 39:15:133303:5:3У121 (указывается в случае, если предусматривается образование двух и более земельных участков)		
Площадь земельного участка 21 м² (указывается проектная площадь образуемого земельного участка, вычисленная с использованием федеральной государственной географической информационной системы, обеспечивающей функционирование национальной системы пространственных данных, которой является федеральная государственная географическая информационная система "Единая цифровая платформа "Национальная система пространственных данных" (далее - информационная система), или иных технологических и программных средств с округлением до 1 квадратного метра. Указанное значение площади земельного участка может быть уточнено при проведении кадастровых работ не более чем на десять процентов)		
Обозначение характерных точек границ	Координаты, м (указываются в случае подготовки схемы расположения земельного участка с использованием информационной системы или иных технологических и программных средств. Значения координат, полученные с использованием указанных технологических и программных средств, указываются с округлением до 0.01 метра)	
	X	Y
1	2	3
305	353316.13	1193542.37
306	353314.10	1193547.70
307	353310.72	1193546.45
308	353310.83	1193546.15
309	353312.75	1193541.12
305	353316.13	1193542.37
Условный номер земельного участка 39:15:133303:5:3У122 (указывается в случае, если предусматривается образование двух и более земельных участков)		

Площадь земельного участка 19 м² (указывается проектная площадь образуемого земельного участка, вычисленная с использованием федеральной государственной географической информационной системы, обеспечивающей функционирование национальной системы пространственных данных, которой является федеральная государственная географическая информационная система "Единая цифровая платформа "Национальная система пространственных данных" (далее - информационная система), или иных технологических и программных средств с округлением до 1 квадратного метра. Указанное значение площади земельного участка может быть уточнено при проведении кадастровых работ не более чем на десять процентов)		
Обозначение характерных точек границ	Координаты, м (указываются в случае подготовки схемы расположения земельного участка с использованием информационной системы или иных технологических и программных средств. Значения координат, полученные с использованием указанных технологических и программных средств, указываются с округлением до 0.01 метра)	
	X	Y
1	2	3
309	353312.75	1193541.12
308	353310.83	1193546.15
310	353307.56	1193544.93
311	353309.33	1193539.86
309	353312.75	1193541.12

Условный номер земельного участка 39:15:133303:5:3У123 (указывается в случае, если предусматривается образование двух и более земельных участков)		
Площадь земельного участка 21 м² (указывается проектная площадь образуемого земельного участка, вычисленная с использованием федеральной государственной географической информационной системы, обеспечивающей функционирование национальной системы пространственных данных, которой является федеральная государственная географическая информационная система "Единая цифровая платформа "Национальная система пространственных данных" (далее - информационная система), или иных технологических и программных средств с округлением до 1 квадратного метра. Указанное значение площади земельного участка может быть уточнено при проведении кадастровых работ не более чем на десять процентов)		
Обозначение характерных точек границ	Координаты, м (указываются в случае подготовки схемы расположения земельного участка с использованием информационной системы или иных технологических и программных средств. Значения координат, полученные с использованием указанных технологических и программных средств, указываются с округлением до 0.01 метра)	
	X	Y
1	2	3
312	353303.99	1193544.13
313	353305.93	1193538.67
311	353309.33	1193539.86
310	353307.56	1193544.93
314	353307.40	1193545.35
312	353303.99	1193544.13
Условный номер земельного участка 39:15:133303:5:3У124 (указывается в случае, если предусматривается образование двух и более земельных участков)		

Площадь земельного участка 21 м² (указывается проектная площадь образуемого земельного участка, вычисленная с использованием федеральной государственной географической информационной системы, обеспечивающей функционирование национальной системы пространственных данных, которой является федеральная государственная географическая информационная система "Единая цифровая платформа "Национальная система пространственных данных" (далее - информационная система), или иных технологических и программных средств с округлением до 1 квадратного метра. Указанное значение площади земельного участка может быть уточнено при проведении кадастровых работ не более чем на десять процентов)		
Обозначение характерных точек границ	Координаты, м (указываются в случае подготовки схемы расположения земельного участка с использованием информационной системы или иных технологических и программных средств. Значения координат, полученные с использованием указанных технологических и программных средств, указываются с округлением до 0.01 метра)	
	X	Y
1	2	3
315	353301.97	1193549.57
316	353303.91	1193544.10
312	353303.99	1193544.13
314	353307.40	1193545.35
317	353305.34	1193550.89
315	353301.97	1193549.57

Условный номер земельного участка 39:15:133303:5:3У125 (указывается в случае, если предусматривается образование двух и более земельных участков)		
Площадь земельного участка 21 м² (указывается проектная площадь образуемого земельного участка, вычисленная с использованием федеральной государственной географической информационной системы, обеспечивающей функционирование национальной системы пространственных данных, которой является федеральная государственная географическая информационная система "Единая цифровая платформа "Национальная система пространственных данных" (далее - информационная система), или иных технологических и программных средств с округлением до 1 квадратного метра. Указанное значение площади земельного участка может быть уточнено при проведении кадастровых работ не более чем на десять процентов)		
Обозначение характерных точек границ	Координаты, м (указываются в случае подготовки схемы расположения земельного участка с использованием информационной системы или иных технологических и программных средств. Значения координат, полученные с использованием указанных технологических и программных средств, указываются с округлением до 0.01 метра)	
	X	Y
1	2	3
318	353300.60	1193542.93
319	353302.55	1193537.42
313	353305.93	1193538.67
312	353303.99	1193544.13
316	353303.91	1193544.10
318	353300.60	1193542.93
Условный номер земельного участка 39:15:133303:5:3У126 (указывается в случае, если предусматривается образование двух и более земельных участков)		

Площадь земельного участка 22 м² (указывается проектная площадь образуемого земельного участка, вычисленная с использованием федеральной государственной географической информационной системы, обеспечивающей функционирование национальной системы пространственных данных, которой является федеральная государственная географическая информационная система "Единая цифровая платформа "Национальная система пространственных данных" (далее - информационная система), или иных технологических и программных средств с округлением до 1 квадратного метра. Указанное значение площади земельного участка может быть уточнено при проведении кадастровых работ не более чем на десять процентов)		
Обозначение характерных точек границ	Координаты, м (указываются в случае подготовки схемы расположения земельного участка с использованием информационной системы или иных технологических и программных средств. Значения координат, полученные с использованием указанных технологических и программных средств, указываются с округлением до 0.01 метра)	
	X	Y
1	2	3
320	353297.06	1193541.78
321	353299.13	1193536.06
319	353302.55	1193537.42
318	353300.60	1193542.93
320	353297.06	1193541.78

Условный номер земельного участка 39:15:133303:5:3У127 (указывается в случае, если предусматривается образование двух и более земельных участков)		
Площадь земельного участка 22 м² (указывается проектная площадь образуемого земельного участка, вычисленная с использованием федеральной государственной географической информационной системы, обеспечивающей функционирование национальной системы пространственных данных, которой является федеральная государственная географическая информационная система "Единая цифровая платформа "Национальная система пространственных данных" (далее - информационная система), или иных технологических и программных средств с округлением до 1 квадратного метра. Указанное значение площади земельного участка может быть уточнено при проведении кадастровых работ не более чем на десять процентов)		
Обозначение характерных точек границ	Координаты, м (указываются в случае подготовки схемы расположения земельного участка с использованием информационной системы или иных технологических и программных средств. Значения координат, полученные с использованием указанных технологических и программных средств, указываются с округлением до 0.01 метра)	
	X	Y
1	2	3
322	353295.13	1193547.17
320	353297.06	1193541.78
318	353300.60	1193542.93
323	353298.56	1193548.50
322	353295.13	1193547.17
Условный номер земельного участка 39:15:133303:5:3У128 (указывается в случае, если предусматривается образование двух и более земельных участков)		
Площадь земельного участка 21 м²		

(указывается проектная площадь образуемого земельного участка, вычисленная с использованием федеральной государственной географической информационной системы, обеспечивающей функционирование национальной системы пространственных данных, которой является федеральная государственная географическая информационная система "Единая цифровая платформа "Национальная система пространственных данных" (далее - информационная система), или иных технологических и программных средств с округлением до 1 квадратного метра. Указанное значение площади земельного участка может быть уточнено при проведении кадастровых работ не более чем на десять процентов)

Обозначение характерных точек границ	Координаты, м	
	X	Y
1	2	3
324	353291.77	1193545.85
325	353293.57	1193540.48
326	353296.85	1193541.73
320	353297.06	1193541.78
322	353295.13	1193547.17
324	353291.77	1193545.85

Условный номер земельного участка 39:15:133303:5:3У129

(указывается в случае, если предусматривается образование двух и более земельных участков)

Площадь земельного участка 22 м²

(указывается проектная площадь образуемого земельного участка, вычисленная с использованием федеральной государственной географической информационной системы, обеспечивающей функционирование национальной системы пространственных данных, которой является федеральная государственная географическая информационная система "Единая цифровая платформа "Национальная система пространственных данных" (далее - информационная система), или иных технологических и программных средств с округлением до 1 квадратного метра. Указанное значение площади земельного участка может быть уточнено при проведении кадастровых работ не более чем на десять процентов)

Обозначение характерных точек границ	Координаты, м	
	X	Y
1	2	3
325	353293.57	1193540.48
327	353295.84	1193534.83
321	353299.13	1193536.06
320	353297.06	1193541.78
326	353296.85	1193541.73
325	353293.57	1193540.48

Условный номер земельного участка 39:15:133303:5:3У130

(указывается в случае, если предусматривается образование двух и более земельных участков)

Площадь земельного участка 21 м²

(указывается проектная площадь образуемого земельного участка, вычисленная с использованием федеральной государственной географической информационной системы, обеспечивающей функционирование национальной системы пространственных данных, которой является федеральная государственная географическая информационная система "Единая цифровая платформа "Национальная система пространственных данных" (далее - информационная система), или иных технологических и программных средств с округлением до 1 квадратного метра. Указанное значение площади земельного участка может быть уточнено при проведении кадастровых работ не более чем на десять процентов)

Обозначение характерных точек границ	Координаты, м	
	X	Y
1	2	3
328	353290.37	1193539.29
329	353292.34	1193533.75
327	353295.84	1193534.83
325	353293.57	1193540.48
328	353290.37	1193539.29

Условный номер земельного участка 39:15:133303:5:3У131

(указывается в случае, если предусматривается образование двух и более земельных участков)

Площадь земельного участка 20 м²

(указывается проектная площадь образуемого земельного участка, вычисленная с использованием федеральной государственной географической информационной системы, обеспечивающей функционирование национальной системы пространственных данных, которой является федеральная государственная географическая информационная система "Единая цифровая платформа "Национальная система пространственных данных" (далее - информационная система), или иных технологических и программных средств с округлением до 1 квадратного метра. Указанное значение площади земельного участка может быть уточнено при проведении кадастровых работ не более чем на десять процентов)

Обозначение характерных точек границ	Координаты, м	
	X	Y
1	2	3
330	353288.43	1193544.60
331	353290.32	1193539.27
328	353290.37	1193539.29
325	353293.57	1193540.48
324	353291.77	1193545.85
330	353288.43	1193544.60

Условный номер земельного участка 39:15:133303:5:3У132

(указывается в случае, если предусматривается образование двух и более земельных участков)

Площадь земельного участка 21 м² (указывается проектная площадь образуемого земельного участка, вычисленная с использованием федеральной государственной географической информационной системы, обеспечивающей функционирование национальной системы пространственных данных, которой является федеральная государственная географическая информационная система "Единая цифровая платформа "Национальная система пространственных данных" (далее - информационная система), или иных технологических и программных средств с округлением до 1 квадратного метра. Указанное значение площади земельного участка может быть уточнено при проведении кадастровых работ не более чем на десять процентов)		
Обозначение характерных точек границ	Координаты, м (указываются в случае подготовки схемы расположения земельного участка с использованием информационной системы или иных технологических и программных средств. Значения координат, полученные с использованием указанных технологических и программных средств, указываются с округлением до 0.01 метра)	
	X	Y
1	2	3
332	353286.95	1193537.94
333	353288.92	1193532.57
329	353292.34	1193533.75
328	353290.37	1193539.29
331	353290.32	1193539.27
332	353286.95	1193537.94

Условный номер земельного участка 39:15:133303:5:3У133 (указывается в случае, если предусматривается образование двух и более земельных участков)		
Площадь земельного участка 21 м² (указывается проектная площадь образуемого земельного участка, вычисленная с использованием федеральной государственной географической информационной системы, обеспечивающей функционирование национальной системы пространственных данных, которой является федеральная государственная географическая информационная система "Единая цифровая платформа "Национальная система пространственных данных" (далее - информационная система), или иных технологических и программных средств с округлением до 1 квадратного метра. Указанное значение площади земельного участка может быть уточнено при проведении кадастровых работ не более чем на десять процентов)		
Обозначение характерных точек границ	Координаты, м (указываются в случае подготовки схемы расположения земельного участка с использованием информационной системы или иных технологических и программных средств. Значения координат, полученные с использованием указанных технологических и программных средств, указываются с округлением до 0.01 метра)	
	X	Y
1	2	3
334	353285.12	1193543.62
332	353286.95	1193537.94
331	353290.32	1193539.27
330	353288.43	1193544.60
334	353285.12	1193543.62
Условный номер земельного участка 39:15:133303:5:3У134 (указывается в случае, если предусматривается образование двух и более земельных участков)		
Площадь земельного участка 21 м²		

(указывается проектная площадь образуемого земельного участка, вычисленная с использованием федеральной государственной географической информационной системы, обеспечивающей функционирование национальной системы пространственных данных, которой является федеральная государственная географическая информационная система "Единая цифровая платформа "Национальная система пространственных данных" (далее - информационная система), или иных технологических и программных средств с округлением до 1 квадратного метра. Указанное значение площади земельного участка может быть уточнено при проведении кадастровых работ не более чем на десять процентов)

Обозначение характерных точек границ	Координаты, м	
	X	Y
1	2	3
335	353283.40	1193536.83
336	353285.50	1193531.38
333	353288.92	1193532.57
332	353286.95	1193537.94
335	353283.40	1193536.83

Условный номер земельного участка 39:15:133303:5:3У135

(указывается в случае, если предусматривается образование двух и более земельных участков)

Площадь земельного участка 21 м²

(указывается проектная площадь образуемого земельного участка, вычисленная с использованием федеральной государственной географической информационной системы, обеспечивающей функционирование национальной системы пространственных данных, которой является федеральная государственная географическая информационная система "Единая цифровая платформа "Национальная система пространственных данных" (далее - информационная система), или иных технологических и программных средств с округлением до 1 квадратного метра. Указанное значение площади земельного участка может быть уточнено при проведении кадастровых работ не более чем на десять процентов)

Обозначение характерных точек границ	Координаты, м	
	X	Y
1	2	3
337	353280.16	1193535.66
338	353282.12	1193530.15
336	353285.50	1193531.38
335	353283.40	1193536.83
337	353280.16	1193535.66

Условный номер земельного участка 39:15:133303:5:3У136

(указывается в случае, если предусматривается образование двух и более земельных участков)

Площадь земельного участка 21 м²

(указывается проектная площадь образуемого земельного участка, вычисленная с использованием федеральной государственной географической информационной системы, обеспечивающей функционирование национальной системы пространственных данных, которой является федеральная государственная географическая информационная система "Единая цифровая платформа "Национальная система пространственных данных" (далее - информационная система), или иных технологических и программных средств с округлением до 1 квадратного метра. Указанное значение площади земельного участка может быть уточнено при проведении кадастровых работ не более чем на десять процентов)

Обозначение характерных точек границ	Координаты, м	
	X	Y
1	2	3
339	353278.17	1193541.08
340	353280.10	1193535.64
337	353280.16	1193535.66
335	353283.40	1193536.83
341	353281.52	1193542.36
339	353278.17	1193541.08

Условный номер земельного участка 39:15:133303:5:3У137

(указывается в случае, если предусматривается образование двух и более земельных участков)

Площадь земельного участка 22 м²

(указывается проектная площадь образуемого земельного участка, вычисленная с использованием федеральной государственной географической информационной системы, обеспечивающей функционирование национальной системы пространственных данных, которой является федеральная государственная географическая информационная система "Единая цифровая платформа "Национальная система пространственных данных" (далее - информационная система), или иных технологических и программных средств с округлением до 1 квадратного метра. Указанное значение площади земельного участка может быть уточнено при проведении кадастровых работ не более чем на десять процентов)

Обозначение характерных точек границ	Координаты, м	
	X	Y
1	2	3
342	353276.52	1193534.56
343	353278.82	1193529.01
338	353282.12	1193530.15
337	353280.16	1193535.66
340	353280.10	1193535.64
342	353276.52	1193534.56

Условный номер земельного участка 39:15:133303:5:3У138

(указывается в случае, если предусматривается образование двух и более земельных участков)

Площадь земельного участка 21 м² (указывается проектная площадь образуемого земельного участка, вычисленная с использованием федеральной государственной географической информационной системы, обеспечивающей функционирование национальной системы пространственных данных, которой является федеральная государственная географическая информационная система "Единая цифровая платформа "Национальная система пространственных данных" (далее - информационная система), или иных технологических и программных средств с округлением до 1 квадратного метра. Указанное значение площади земельного участка может быть уточнено при проведении кадастровых работ не более чем на десять процентов)		
Обозначение характерных точек границ	Координаты, м (указываются в случае подготовки схемы расположения земельного участка с использованием информационной системы или иных технологических и программных средств. Значения координат, полученные с использованием указанных технологических и программных средств, указываются с округлением до 0.01 метра)	
	X	Y
1	2	3
344	353274.81	1193539.82
342	353276.52	1193534.56
340	353280.10	1193535.64
339	353278.17	1193541.08
344	353274.81	1193539.82

Условный номер земельного участка 39:15:133303:5:3У139 (указывается в случае, если предусматривается образование двух и более земельных участков)		
Площадь земельного участка 21 м² (указывается проектная площадь образуемого земельного участка, вычисленная с использованием федеральной государственной географической информационной системы, обеспечивающей функционирование национальной системы пространственных данных, которой является федеральная государственная географическая информационная система "Единая цифровая платформа "Национальная система пространственных данных" (далее - информационная система), или иных технологических и программных средств с округлением до 1 квадратного метра. Указанное значение площади земельного участка может быть уточнено при проведении кадастровых работ не более чем на десять процентов)		
Обозначение характерных точек границ	Координаты, м (указываются в случае подготовки схемы расположения земельного участка с использованием информационной системы или иных технологических и программных средств. Значения координат, полученные с использованием указанных технологических и программных средств, указываются с округлением до 0.01 метра)	
	X	Y
1	2	3
345	353273.33	1193533.45
346	353275.50	1193527.64
343	353278.82	1193529.01
342	353276.52	1193534.56
345	353273.33	1193533.45
Условный номер земельного участка 39:15:133303:5:3У140 (указывается в случае, если предусматривается образование двух и более земельных участков)		
Площадь земельного участка 19 м²		

Обозначение характерных точек границ	Координаты, м (указываются в случае подготовки схемы расположения земельного участка с использованием информационной системы или иных технологических и программных средств. Значения координат, полученные с использованием указанных технологических и программных средств, указываются с округлением до 0,01 метра)	
	X	Y
1	2	3
347	353271.41	1193538.61
345	353273.33	1193533.45
342	353276.52	1193534.56
344	353274.81	1193539.82
347	353271.41	1193538.61

(указывается в случае, если предусматривается образование двух и более земельных участков)

(указывается проектная площадь образуемого земельного участка, вычисленная с использованием федеральной государственной географической информационной системы, обеспечивающей функционирование национальной системы пространственных данных, которой является федеральная государственная географическая информационная система "Единая цифровая платформа "Национальная система пространственных данных" (далее - информационная система), или иных технологических и программных средств с округлением до 1 квадратного метра. Указанное значение площади земельного участка может быть уточнено при проведении кадастровых работ не более чем на десять процентов)

Обозначение характерных точек границ	Координаты, м	
	X	Y
1	2	3
348	353268.07	1193537.46
349	353269.88	1193532.16
345	353273.33	1193533.45
347	353271.41	1193538.61
348	353268.07	1193537.46

(указывается в случае, если предусматривается образование двух и более земельных участков)

(указывается проектная площадь образуемого земельного участка, вычисленная с использованием федеральной государственной географической информационной системы, обеспечивающей функционирование национальной системы пространственных данных, которой является федеральная государственная географическая информационная система "Единая цифровая платформа "Национальная система пространственных данных" (далее - информационная система), или иных технологических и программных средств с округлением до 1 квадратного метра. Указанное значение площади земельного участка может быть уточнено при проведении кадастровых работ не более чем на десять процентов)

Обозначение характерных точек границ	Координаты, м	
	X	Y
1	2	3
350	353264.71	1193536.34
351	353266.70	1193530.62
352	353266.67	1193530.60
353	353266.71	1193530.48
354	353270.05	1193531.71
349	353269.88	1193532.16
348	353268.07	1193537.46
350	353264.71	1193536.34

Условный номер земельного участка 39:15:133303:5:3У143

(указывается в случае, если предусматривается образование двух и более земельных участков)

Площадь земельного участка 22 м²

(указывается проектная площадь образуемого земельного участка, вычисленная с использованием федеральной государственной географической информационной системы, обеспечивающей функционирование национальной системы пространственных данных, которой является федеральная государственная географическая информационная система "Единая цифровая платформа "Национальная система пространственных данных" (далее - информационная система), или иных технологических и программных средств с округлением до 1 квадратного метра. Указанное значение площади земельного участка может быть уточнено при проведении кадастровых работ не более чем на десять процентов)

Обозначение характерных точек границ	Координаты, м	
	X	Y
1	2	3
355	353261.27	1193535.14
356	353263.26	1193529.42
352	353266.67	1193530.60
351	353266.70	1193530.62
350	353264.71	1193536.34
355	353261.27	1193535.14

Условный номер земельного участка 39:15:133303:5:3У144

(указывается в случае, если предусматривается образование двух и более земельных участков)

Площадь земельного участка 21 м² (указывается проектная площадь образуемого земельного участка, вычисленная с использованием федеральной государственной географической информационной системы, обеспечивающей функционирование национальной системы пространственных данных, которой является федеральная государственная географическая информационная система "Единая цифровая платформа "Национальная система пространственных данных" (далее - информационная система), или иных технологических и программных средств с округлением до 1 квадратного метра. Указанное значение площади земельного участка может быть уточнено при проведении кадастровых работ не более чем на десять процентов)		
Обозначение характерных точек границ	Координаты, м (указываются в случае подготовки схемы расположения земельного участка с использованием информационной системы или иных технологических и программных средств. Значения координат, полученные с использованием указанных технологических и программных средств, указываются с округлением до 0.01 метра)	
	X	Y
1	2	3
357	353263.30	1193529.35
358	353265.27	1193523.88
359	353268.69	1193525.11
353	353266.71	1193530.48
352	353266.67	1193530.60
356	353263.26	1193529.42
357	353263.30	1193529.35

Условный номер земельного участка 39:15:133303:5:3У145 (указывается в случае, если предусматривается образование двух и более земельных участков)		
Площадь земельного участка 21 м² (указывается проектная площадь образуемого земельного участка, вычисленная с использованием федеральной государственной географической информационной системы, обеспечивающей функционирование национальной системы пространственных данных, которой является федеральная государственная географическая информационная система "Единая цифровая платформа "Национальная система пространственных данных" (далее - информационная система), или иных технологических и программных средств с округлением до 1 квадратного метра. Указанное значение площади земельного участка может быть уточнено при проведении кадастровых работ не более чем на десять процентов)		
Обозначение характерных точек границ	Координаты, м (указываются в случае подготовки схемы расположения земельного участка с использованием информационной системы или иных технологических и программных средств. Значения координат, полученные с использованием указанных технологических и программных средств, указываются с округлением до 0.01 метра)	
	X	Y
1	2	3
360	353259.80	1193528.09
361	353261.73	1193522.74
358	353265.27	1193523.88
357	353263.30	1193529.35
360	353259.80	1193528.09
Условный номер земельного участка 39:15:133303:5:3У146 (указывается в случае, если предусматривается образование двух и более земельных участков)		
Площадь земельного участка 22 м²		

(указывается проектная площадь образуемого земельного участка, вычисленная с использованием федеральной государственной географической информационной системы, обеспечивающей функционирование национальной системы пространственных данных, которой является федеральная государственная географическая информационная система "Единая цифровая платформа "Национальная система пространственных данных" (далее - информационная система), или иных технологических и программных средств с округлением до 1 квадратного метра. Указанное значение площади земельного участка может быть уточнено при проведении кадастровых работ не более чем на десять процентов)

Обозначение характерных точек границ	Координаты, м	
	X	Y
1	2	3
360	353259.80	1193528.09
357	353263.30	1193529.35
356	353263.26	1193529.42
355	353261.27	1193535.14
362	353257.89	1193533.76
360	353259.80	1193528.09

Условный номер земельного участка 39:15:133303:5:3У147

(указывается в случае, если предусматривается образование двух и более земельных участков)

Площадь земельного участка 20 м²

(указывается проектная площадь образуемого земельного участка, вычисленная с использованием федеральной государственной географической информационной системы, обеспечивающей функционирование национальной системы пространственных данных, которой является федеральная государственная географическая информационная система "Единая цифровая платформа "Национальная система пространственных данных" (далее - информационная система), или иных технологических и программных средств с округлением до 1 квадратного метра. Указанное значение площади земельного участка может быть уточнено при проведении кадастровых работ не более чем на десять процентов)

Обозначение характерных точек границ	Координаты, м	
	X	Y
1	2	3
363	353256.45	1193526.87
364	353258.41	1193521.56
361	353261.73	1193522.74
360	353259.80	1193528.09
365	353256.61	1193526.93
363	353256.45	1193526.87

Условный номер земельного участка 39:15:133303:5:3У148

(указывается в случае, если предусматривается образование двух и более земельных участков)

Площадь земельного участка 22 м² (указывается проектная площадь образуемого земельного участка, вычисленная с использованием федеральной государственной географической информационной системы, обеспечивающей функционирование национальной системы пространственных данных, которой является федеральная государственная географическая информационная система "Единая цифровая платформа "Национальная система пространственных данных" (далее - информационная система), или иных технологических и программных средств с округлением до 1 квадратного метра. Указанное значение площади земельного участка может быть уточнено при проведении кадастровых работ не более чем на десять процентов)		
Обозначение характерных точек границ	Координаты, м (указываются в случае подготовки схемы расположения земельного участка с использованием информационной системы или иных технологических и программных средств. Значения координат, полученные с использованием указанных технологических и программных средств, указываются с округлением до 0.01 метра)	
	X	Y
1	2	3
366	353254.41	1193532.96
365	353256.61	1193526.93
360	353259.80	1193528.09
362	353257.89	1193533.76
366	353254.41	1193532.96

Условный номер земельного участка 39:15:133303:5:3У149 (указывается в случае, если предусматривается образование двух и более земельных участков)		
Площадь земельного участка 20 м² (указывается проектная площадь образуемого земельного участка, вычисленная с использованием федеральной государственной географической информационной системы, обеспечивающей функционирование национальной системы пространственных данных, которой является федеральная государственная географическая информационная система "Единая цифровая платформа "Национальная система пространственных данных" (далее - информационная система), или иных технологических и программных средств с округлением до 1 квадратного метра. Указанное значение площади земельного участка может быть уточнено при проведении кадастровых работ не более чем на десять процентов)		
Обозначение характерных точек границ	Координаты, м (указываются в случае подготовки схемы расположения земельного участка с использованием информационной системы или иных технологических и программных средств. Значения координат, полученные с использованием указанных технологических и программных средств, указываются с округлением до 0.01 метра)	
	X	Y
1	2	3
367	353253.16	1193525.67
368	353254.97	1193520.42
364	353258.41	1193521.56
363	353256.45	1193526.87
367	353253.16	1193525.67
Условный номер земельного участка 39:15:133303:5:3У150 (указывается в случае, если предусматривается образование двух и более земельных участков)		
Площадь земельного участка 23 м²		

(указывается проектная площадь образуемого земельного участка, вычисленная с использованием федеральной государственной географической информационной системы, обеспечивающей функционирование национальной системы пространственных данных, которой является федеральная государственная географическая информационная система "Единая цифровая платформа "Национальная система пространственных данных" (далее - информационная система), или иных технологических и программных средств с округлением до 1 квадратного метра. Указанное значение площади земельного участка может быть уточнено при проведении кадастровых работ не более чем на десять процентов)

Обозначение характерных точек границ	Координаты, м	
	(указываются в случае подготовки схемы расположения земельного участка с использованием информационной системы или иных технологических и программных средств. Значения координат, полученные с использованием указанных технологических и программных средств, указываются с округлением до 0.01 метра)	
1	X	Y
2	3	
369	353251.01	1193531.73
367	353253.16	1193525.67
363	353256.45	1193526.87
365	353256.61	1193526.93
366	353254.41	1193532.96
369	353251.01	1193531.73

Условный номер земельного участка 39:15:133303:5:3У151

(указывается в случае, если предусматривается образование двух и более земельных участков)

Площадь земельного участка 22 м²

(указывается проектная площадь образуемого земельного участка, вычисленная с использованием федеральной государственной географической информационной системы, обеспечивающей функционирование национальной системы пространственных данных, которой является федеральная государственная географическая информационная система "Единая цифровая платформа "Национальная система пространственных данных" (далее - информационная система), или иных технологических и программных средств с округлением до 1 квадратного метра. Указанное значение площади земельного участка может быть уточнено при проведении кадастровых работ не более чем на десять процентов)

Обозначение характерных точек границ	Координаты, м	
	(указываются в случае подготовки схемы расположения земельного участка с использованием информационной системы или иных технологических и программных средств. Значения координат, полученные с использованием указанных технологических и программных средств, указываются с округлением до 0.01 метра)	
1	X	Y
2	3	
370	353249.34	1193524.73
371	353251.48	1193519.16
368	353254.97	1193520.42
367	353253.16	1193525.67
372	353249.64	1193524.73
370	353249.34	1193524.73

Условный номер земельного участка 39:15:133303:5:3У152

(указывается в случае, если предусматривается образование двух и более земельных участков)

Площадь земельного участка 23 м² (указывается проектная площадь образуемого земельного участка, вычисленная с использованием федеральной государственной географической информационной системы, обеспечивающей функционирование национальной системы пространственных данных, которой является федеральная государственная географическая информационная система "Единая цифровая платформа "Национальная система пространственных данных" (далее - информационная система), или иных технологических и программных средств с округлением до 1 квадратного метра. Указанное значение площади земельного участка может быть уточнено при проведении кадастровых работ не более чем на десять процентов)		
Обозначение характерных точек границ	Координаты, м (указываются в случае подготовки схемы расположения земельного участка с использованием информационной системы или иных технологических и программных средств. Значения координат, полученные с использованием указанных технологических и программных средств, указываются с округлением до 0.01 метра)	
	X	Y
1	2	3
373	353247.63	1193530.15
370	353249.34	1193524.73
372	353249.64	1193524.73
367	353253.16	1193525.67
369	353251.01	1193531.73
373	353247.63	1193530.15

Условный номер земельного участка 39:15:133303:5:3У153 (указывается в случае, если предусматривается образование двух и более земельных участков)		
Площадь земельного участка 21 м² (указывается проектная площадь образуемого земельного участка, вычисленная с использованием федеральной государственной географической информационной системы, обеспечивающей функционирование национальной системы пространственных данных, которой является федеральная государственная географическая информационная система "Единая цифровая платформа "Национальная система пространственных данных" (далее - информационная система), или иных технологических и программных средств с округлением до 1 квадратного метра. Указанное значение площади земельного участка может быть уточнено при проведении кадастровых работ не более чем на десять процентов)		
Обозначение характерных точек границ	Координаты, м (указываются в случае подготовки схемы расположения земельного участка с использованием информационной системы или иных технологических и программных средств. Значения координат, полученные с использованием указанных технологических и программных средств, указываются с округлением до 0.01 метра)	
	X	Y
1	2	3
374	353246.00	1193523.54
375	353247.98	1193517.99
371	353251.48	1193519.16
370	353249.34	1193524.73
374	353246.00	1193523.54
Условный номер земельного участка 39:15:133303:5:3У154 (указывается в случае, если предусматривается образование двух и более земельных участков)		
Площадь земельного участка 20 м²		

(указывается проектная площадь образуемого земельного участка, вычисленная с использованием федеральной государственной географической информационной системы, обеспечивающей функционирование национальной системы пространственных данных, которой является федеральная государственная географическая информационная система "Единая цифровая платформа "Национальная система пространственных данных" (далее - информационная система), или иных технологических и программных средств с округлением до 1 квадратного метра. Указанное значение площади земельного участка может быть уточнено при проведении кадастровых работ не более чем на десять процентов)

Обозначение характерных точек границ	Координаты, м	
	X	Y
1	2	3
376	353244.29	1193528.93
374	353246.00	1193523.54
370	353249.34	1193524.73
373	353247.63	1193530.15
376	353244.29	1193528.93

Условный номер земельного участка 39:15:133303:5:3У155

(указывается в случае, если предусматривается образование двух и более земельных участков)

Площадь земельного участка 20 м²

(указывается проектная площадь образуемого земельного участка, вычисленная с использованием федеральной государственной географической информационной системы, обеспечивающей функционирование национальной системы пространственных данных, которой является федеральная государственная географическая информационная система "Единая цифровая платформа "Национальная система пространственных данных" (далее - информационная система), или иных технологических и программных средств с округлением до 1 квадратного метра. Указанное значение площади земельного участка может быть уточнено при проведении кадастровых работ не более чем на десять процентов)

Обозначение характерных точек границ	Координаты, м	
	X	Y
1	2	3
377	353240.95	1193527.86
378	353242.88	1193522.38
374	353246.00	1193523.54
376	353244.29	1193528.93
377	353240.95	1193527.86

Условный номер земельного участка 39:15:133303:5:3У156

(указывается в случае, если предусматривается образование двух и более земельных участков)

Площадь земельного участка 20 м²

(указывается проектная площадь образуемого земельного участка, вычисленная с использованием федеральной государственной географической информационной системы, обеспечивающей функционирование национальной системы пространственных данных, которой является федеральная государственная географическая информационная система "Единая цифровая платформа "Национальная система пространственных данных" (далее - информационная система), или иных технологических и программных средств с округлением до 1 квадратного метра. Указанное значение площади земельного участка может быть уточнено при проведении кадастровых работ не более чем на десять процентов)

Обозначение характерных точек границ	Координаты, м	
	X	Y
1	2	3
378	353242.88	1193522.38
379	353244.81	1193516.81
375	353247.98	1193517.99
374	353246.00	1193523.54
378	353242.88	1193522.38

Условный номер земельного участка 39:15:133303:5:3У157

(указывается в случае, если предусматривается образование двух и более земельных участков)

Площадь земельного участка 22 м²

(указывается проектная площадь образуемого земельного участка, вычисленная с использованием федеральной государственной географической информационной системы, обеспечивающей функционирование национальной системы пространственных данных, которой является федеральная государственная географическая информационная система "Единая цифровая платформа "Национальная система пространственных данных" (далее - информационная система), или иных технологических и программных средств с округлением до 1 квадратного метра. Указанное значение площади земельного участка может быть уточнено при проведении кадастровых работ не более чем на десять процентов)

Обозначение характерных точек границ	Координаты, м	
	X	Y
1	2	3
380	353239.39	1193520.94
381	353241.30	1193515.61
379	353244.81	1193516.81
378	353242.88	1193522.38
380	353239.39	1193520.94

Условный номер земельного участка 39:15:133303:5:3У158

(указывается в случае, если предусматривается образование двух и более земельных участков)

Площадь земельного участка 20 м²

(указывается проектная площадь образуемого земельного участка, вычисленная с использованием федеральной государственной географической информационной системы, обеспечивающей функционирование национальной системы пространственных данных, которой является федеральная государственная географическая информационная система "Единая цифровая платформа "Национальная система пространственных данных" (далее - информационная система), или иных технологических и программных средств с округлением до 1 квадратного метра. Указанное значение площади земельного участка может быть уточнено при проведении кадастровых работ не более чем на десять процентов)

Обозначение характерных точек границ	Координаты, м	
	X	Y
1	2	3
382	353232.71	1193518.63
383	353234.59	1193513.16
384	353237.97	1193514.42
385	353236.06	1193519.75
382	353232.71	1193518.63

Условный номер земельного участка 39:15:133303:5:3У159 (указывается в случае, если предусматривается образование двух и более земельных участков)		
Площадь земельного участка 21 м² (указывается проектная площадь образуемого земельного участка, вычисленная с использованием федеральной государственной географической информационной системы, обеспечивающей функционирование национальной системы пространственных данных, которой является федеральная государственная географическая информационная система "Единая цифровая платформа "Национальная система пространственных данных" (далее - информационная система), или иных технологических и программных средств с округлением до 1 квадратного метра. Указанное значение площади земельного участка может быть уточнено при проведении кадастровых работ не более чем на десять процентов)		
Обозначение характерных точек границ	Координаты, м	
	X	Y
1	2	3
386	353230.81	1193524.32
382	353232.71	1193518.63
385	353236.06	1193519.75
387	353234.15	1193525.44
386	353230.81	1193524.32
Условный номер земельного участка 39:15:133303:5:3У160 (указывается в случае, если предусматривается образование двух и более земельных участков)		
Площадь земельного участка 22 м²		

(указывается проектная площадь образуемого земельного участка, вычисленная с использованием федеральной государственной географической информационной системы, обеспечивающей функционирование национальной системы пространственных данных, которой является федеральная государственная географическая информационная система "Единая цифровая платформа "Национальная система пространственных данных" (далее - информационная система), или иных технологических и программных средств с округлением до 1 квадратного метра. Указанное значение площади земельного участка может быть уточнено при проведении кадастровых работ не более чем на десять процентов)

Обозначение характерных точек границ	Координаты, м	
	X	Y
1	2	3
387	353234.15	1193525.44
385	353236.06	1193519.75
380	353239.39	1193520.94
388	353237.58	1193526.66
387	353234.15	1193525.44

Условный номер земельного участка 39:15:133303:5:3У161

(указывается в случае, если предусматривается образование двух и более земельных участков)

Площадь земельного участка 22 м²

(указывается проектная площадь образуемого земельного участка, вычисленная с использованием федеральной государственной географической информационной системы, обеспечивающей функционирование национальной системы пространственных данных, которой является федеральная государственная географическая информационная система "Единая цифровая платформа "Национальная система пространственных данных" (далее - информационная система), или иных технологических и программных средств с округлением до 1 квадратного метра. Указанное значение площади земельного участка может быть уточнено при проведении кадастровых работ не более чем на десять процентов)

Обозначение характерных точек границ	Координаты, м	
	X	Y
1	2	3
388	353237.58	1193526.66
380	353239.39	1193520.94
378	353242.88	1193522.38
377	353240.95	1193527.86
388	353237.58	1193526.66

Условный номер земельного участка 39:15:133303:5:3У162

(указывается в случае, если предусматривается образование двух и более земельных участков)

Площадь земельного участка 21 м²

(указывается проектная площадь образуемого земельного участка, вычисленная с использованием федеральной государственной географической информационной системы, обеспечивающей функционирование национальной системы пространственных данных, которой является федеральная государственная географическая информационная система "Единая цифровая платформа "Национальная система пространственных данных" (далее - информационная система), или иных технологических и программных средств с округлением до 1 квадратного метра. Указанное значение площади земельного участка может быть уточнено при проведении кадастровых работ не более чем на десять процентов)

Обозначение характерных точек границ	Координаты, м	
	X	Y
1	2	3
389	353227.32	1193523.04
390	353229.60	1193517.60
382	353232.71	1193518.63
386	353230.81	1193524.32
389	353227.32	1193523.04

Условный номер земельного участка 39:15:133303:5:3У163

(указывается в случае, если предусматривается образование двух и более земельных участков)

Площадь земельного участка 22 м²

(указывается проектная площадь образуемого земельного участка, вычисленная с использованием федеральной государственной географической информационной системы, обеспечивающей функционирование национальной системы пространственных данных, которой является федеральная государственная географическая информационная система "Единая цифровая платформа "Национальная система пространственных данных" (далее - информационная система), или иных технологических и программных средств с округлением до 1 квадратного метра. Указанное значение площади земельного участка может быть уточнено при проведении кадастровых работ не более чем на десять процентов)

Обозначение характерных точек границ	Координаты, м	
	X	Y
1	2	3
391	353229.01	1193517.35
392	353231.27	1193511.99
383	353234.59	1193513.16
382	353232.71	1193518.63
390	353229.60	1193517.60
391	353229.01	1193517.35

Условный номер земельного участка 39:15:133303:5:3У164

(указывается в случае, если предусматривается образование двух и более земельных участков)

Площадь земельного участка 22 м² (указывается проектная площадь образуемого земельного участка, вычисленная с использованием федеральной государственной географической информационной системы, обеспечивающей функционирование национальной системы пространственных данных, которой является федеральная государственная географическая информационная система "Единая цифровая платформа "Национальная система пространственных данных" (далее - информационная система), или иных технологических и программных средств с округлением до 1 квадратного метра. Указанное значение площади земельного участка может быть уточнено при проведении кадастровых работ не более чем на десять процентов)		
Обозначение характерных точек границ	Координаты, м (указываются в случае подготовки схемы расположения земельного участка с использованием информационной системы или иных технологических и программных средств. Значения координат, полученные с использованием указанных технологических и программных средств, указываются с округлением до 0.01 метра)	
	X	Y
1	2	3
393	353225.63	1193515.93
394	353227.61	1193510.45
392	353231.27	1193511.99
391	353229.01	1193517.35
395	353225.78	1193516.00
393	353225.63	1193515.93

Условный номер земельного участка 39:15:133303:5:3У165 (указывается в случае, если предусматривается образование двух и более земельных участков)		
Площадь земельного участка 25 м² (указывается проектная площадь образуемого земельного участка, вычисленная с использованием федеральной государственной географической информационной системы, обеспечивающей функционирование национальной системы пространственных данных, которой является федеральная государственная географическая информационная система "Единая цифровая платформа "Национальная система пространственных данных" (далее - информационная система), или иных технологических и программных средств с округлением до 1 квадратного метра. Указанное значение площади земельного участка может быть уточнено при проведении кадастровых работ не более чем на десять процентов)		
Обозначение характерных точек границ	Координаты, м (указываются в случае подготовки схемы расположения земельного участка с использованием информационной системы или иных технологических и программных средств. Значения координат, полученные с использованием указанных технологических и программных средств, указываются с округлением до 0.01 метра)	
	X	Y
1	2	3
396	353223.50	1193521.44
397	353225.49	1193516.30
393	353225.63	1193515.93
395	353225.78	1193516.00
391	353229.01	1193517.35
390	353229.60	1193517.60
389	353227.32	1193523.04
396	353223.50	1193521.44

Условный номер земельного участка 39:15:133303:5:ЗУ166 (указывается в случае, если предусматривается образование двух и более земельных участков)		
Площадь земельного участка 28 м² (указывается проектная площадь образуемого земельного участка, вычисленная с использованием федеральной государственной географической информационной системы, обеспечивающей функционирование национальной системы пространственных данных, которой является федеральная государственная географическая информационная система "Единая цифровая платформа "Национальная система пространственных данных" (далее - информационная система), или иных технологических и программных средств с округлением до 1 квадратного метра. Указанное значение площади земельного участка может быть уточнено при проведении кадастровых работ не более чем на десять процентов)		
Обозначение характерных точек границ	Координаты, м (указываются в случае подготовки схемы расположения земельного участка с использованием информационной системы или иных технологических и программных средств. Значения координат, полученные с использованием указанных технологических и программных средств, указываются с округлением до 0.01 метра)	
	X	Y
1	2	3
398	353218.88	1193519.76
399	353220.02	1193516.50
400	353219.89	1193516.47
401	353220.56	1193514.49
402	353221.46	1193514.81
397	353225.49	1193516.30
396	353223.50	1193521.44
398	353218.88	1193519.76

Условный номер земельного участка 39:15:133303:5:ЗУ167 (указывается в случае, если предусматривается образование двух и более земельных участков)		
Площадь земельного участка 32 м² (указывается проектная площадь образуемого земельного участка, вычисленная с использованием федеральной государственной географической информационной системы, обеспечивающей функционирование национальной системы пространственных данных, которой является федеральная государственная географическая информационная система "Единая цифровая платформа "Национальная система пространственных данных" (далее - информационная система), или иных технологических и программных средств с округлением до 1 квадратного метра. Указанное значение площади земельного участка может быть уточнено при проведении кадастровых работ не более чем на десять процентов)		
Обозначение характерных точек границ	Координаты, м (указываются в случае подготовки схемы расположения земельного участка с использованием информационной системы или иных технологических и программных средств. Значения координат, полученные с использованием указанных технологических и программных средств, указываются с округлением до 0.01 метра)	
	X	Y
1	2	3
401	353220.56	1193514.49
403	353220.96	1193513.30
404	353221.12	1193513.34
405	353222.17	1193510.33
406	353222.76	1193508.65
394	353227.61	1193510.45
393	353225.63	1193515.93
397	353225.49	1193516.30

402	353221.46	1193514.81
401	353220.56	1193514.49
Условный номер земельного участка 39:15:133303:5:ЗУ168 (указывается в случае, если предусматривается образование двух и более земельных участков)		
Площадь земельного участка 30 м² (указывается проектная площадь образуемого земельного участка, вычисленная с использованием федеральной государственной географической информационной системы, обеспечивающей функционирование национальной системы пространственных данных, которой является федеральная государственная географическая информационная система "Единая цифровая платформа "Национальная система пространственных данных" (далее - информационная система), или иных технологических и программных средств с округлением до 1 квадратного метра. Указанное значение площади земельного участка может быть уточнено при проведении кадастровых работ не более чем на десять процентов)		
Обозначение характерных точек границ	Координаты, м (указываются в случае подготовки схемы расположения земельного участка с использованием информационной системы или иных технологических и программных средств. Значения координат, полученные с использованием указанных технологических и программных средств, указываются с округлением до 0.01 метра)	
	X	Y
1	2	3
407	353211.86	1193540.14
408	353212.10	1193539.44
409	353213.05	1193536.46
410	353213.84	1193534.18
411	353218.38	1193535.74
412	353216.49	1193541.54
407	353211.86	1193540.14

Условный номер земельного участка 39:15:133303:5:ЗУ169 (указывается в случае, если предусматривается образование двух и более земельных участков)		
Площадь земельного участка 28 м² (указывается проектная площадь образуемого земельного участка, вычисленная с использованием федеральной государственной географической информационной системы, обеспечивающей функционирование национальной системы пространственных данных, которой является федеральная государственная географическая информационная система "Единая цифровая платформа "Национальная система пространственных данных" (далее - информационная система), или иных технологических и программных средств с округлением до 1 квадратного метра. Указанное значение площади земельного участка может быть уточнено при проведении кадастровых работ не более чем на десять процентов)		
Обозначение характерных точек границ	Координаты, м (указываются в случае подготовки схемы расположения земельного участка с использованием информационной системы или иных технологических и программных средств. Значения координат, полученные с использованием указанных технологических и программных средств, указываются с округлением до 0.01 метра)	
	X	Y
1	2	3
410	353213.84	1193534.18
413	353214.24	1193533.04
414	353215.45	1193529.59
415	353215.79	1193528.63
416	353220.43	1193530.38
411	353218.38	1193535.74
410	353213.84	1193534.18
Условный номер земельного участка 39:15:133303:5:ЗУ170		

(указывается в случае, если предусматривается образование двух и более земельных участков)

Площадь земельного участка 25 м²

(указывается проектная площадь образуемого земельного участка, вычисленная с использованием федеральной государственной географической информационной системы, обеспечивающей функционирование национальной системы пространственных данных, которой является федеральная государственная географическая информационная система "Единая цифровая платформа "Национальная система пространственных данных" (далее - информационная система), или иных технологических и программных средств с округлением до 1 квадратного метра. Указанное значение площади земельного участка может быть уточнено при проведении кадастровых работ не более чем на десять процентов)

Обозначение характерных точек границ	Координаты, м	
	(указываются в случае подготовки схемы расположения земельного участка с использованием информационной системы или иных технологических и программных средств. Значения координат, полученные с использованием указанных технологических и программных средств, указываются с округлением до 0.01 метра)	
	X	Y
1	2	3
411	353218.38	1193535.74
416	353220.43	1193530.38
417	353224.46	1193531.84
418	353222.53	1193537.31
411	353218.38	1193535.74

Условный номер земельного участка 39:15:133303:5:3У171

(указывается в случае, если предусматривается образование двух и более земельных участков)

Площадь земельного участка 26 м²

(указывается проектная площадь образуемого земельного участка, вычисленная с использованием федеральной государственной географической информационной системы, обеспечивающей функционирование национальной системы пространственных данных, которой является федеральная государственная географическая информационная система "Единая цифровая платформа "Национальная система пространственных данных" (далее - информационная система), или иных технологических и программных средств с округлением до 1 квадратного метра. Указанное значение площади земельного участка может быть уточнено при проведении кадастровых работ не более чем на десять процентов)

Обозначение характерных точек границ	Координаты, м	
	(указываются в случае подготовки схемы расположения земельного участка с использованием информационной системы или иных технологических и программных средств. Значения координат, полученные с использованием указанных технологических и программных средств, указываются с округлением до 0.01 метра)	
	X	Y
1	2	3
412	353216.49	1193541.54
411	353218.38	1193535.74
418	353222.53	1193537.31
419	353220.62	1193542.73
412	353216.49	1193541.54

Условный номер земельного участка 39:15:133303:5:3У172

(указывается в случае, если предусматривается образование двух и более земельных участков)

Площадь земельного участка 22 м²

(указывается проектная площадь образуемого земельного участка, вычисленная с использованием федеральной государственной географической информационной системы, обеспечивающей функционирование национальной системы пространственных данных, которой является федеральная государственная географическая информационная система "Единая цифровая платформа "Национальная система пространственных данных" (далее - информационная система), или иных технологических и программных средств с округлением до 1 квадратного метра. Указанное значение площади земельного участка может быть уточнено при проведении кадастровых работ не более чем на десять процентов)

Обозначение характерных точек границ	Координаты, м	
	X	Y
1	2	3
418	353222.53	1193537.31
417	353224.46	1193531.84
420	353227.91	1193533.10
421	353226.06	1193538.68
418	353222.53	1193537.31

Условный номер земельного участка 39:15:133303:5:3У173 (указывается в случае, если предусматривается образование двух и более земельных участков)		
Площадь земельного участка 21 м² (указывается проектная площадь образуемого земельного участка, вычисленная с использованием федеральной государственной географической информационной системы, обеспечивающей функционирование национальной системы пространственных данных, которой является федеральная государственная географическая информационная система "Единая цифровая платформа "Национальная система пространственных данных" (далее - информационная система), или иных технологических и программных средств с округлением до 1 квадратного метра. Указанное значение площади земельного участка может быть уточнено при проведении кадастровых работ не более чем на десять процентов)		
Обозначение характерных точек границ	Координаты, м	
	X	Y
1	2	3
419	353220.62	1193542.73
418	353222.53	1193537.31
421	353226.06	1193538.68
422	353224.03	1193543.96
419	353220.62	1193542.73
Условный номер земельного участка 39:15:133303:5:3У174 (указывается в случае, если предусматривается образование двух и более земельных участков)		
Площадь земельного участка 21 м²		

(указывается проектная площадь образуемого земельного участка, вычисленная с использованием федеральной государственной географической информационной системы, обеспечивающей функционирование национальной системы пространственных данных, которой является федеральная государственная географическая информационная система "Единая цифровая платформа "Национальная система пространственных данных" (далее - информационная система), или иных технологических и программных средств с округлением до 1 квадратного метра. Указанное значение площади земельного участка может быть уточнено при проведении кадастровых работ не более чем на десять процентов)

Обозначение характерных точек границ	Координаты, м	
	X	Y
1	2	3
422	353224.03	1193543.96
421	353226.06	1193538.68
423	353229.51	1193539.82
424	353229.48	1193539.94
425	353227.42	1193545.17
422	353224.03	1193543.96

Условный номер земельного участка 39:15:133303:5:3У175 (указывается в случае, если предусматривается образование двух и более земельных участков)		
Площадь земельного участка 20 м² (указывается проектная площадь образуемого земельного участка, вычисленная с использованием федеральной государственной географической информационной системы, обеспечивающей функционирование национальной системы пространственных данных, которой является федеральная государственная географическая информационная система "Единая цифровая платформа "Национальная система пространственных данных" (далее - информационная система), или иных технологических и программных средств с округлением до 1 квадратного метра. Указанное значение площади земельного участка может быть уточнено при проведении кадастровых работ не более чем на десять процентов)		
Обозначение характерных точек границ	Координаты, м	
	X	Y
1	2	3
426	353232.90	1193541.08
427	353234.86	1193535.42
428	353238.05	1193536.63
429	353236.11	1193542.11
426	353232.90	1193541.08
Условный номер земельного участка 39:15:133303:5:3У176 (указывается в случае, если предусматривается образование двух и более земельных участков)		
Площадь земельного участка 20 м²		

(указывается проектная площадь образуемого земельного участка, вычисленная с использованием федеральной государственной географической информационной системы, обеспечивающей функционирование национальной системы пространственных данных, которой является федеральная государственная географическая информационная система "Единая цифровая платформа "Национальная система пространственных данных" (далее - информационная система), или иных технологических и программных средств с округлением до 1 квадратного метра. Указанное значение площади земельного участка может быть уточнено при проведении кадастровых работ не более чем на десять процентов)

Обозначение характерных точек границ	Координаты, м	
	X	Y
1	2	3
425	353227.42	1193545.17
424	353229.48	1193539.94
426	353232.90	1193541.08
430	353230.82	1193546.35
425	353227.42	1193545.17

Условный номер земельного участка 39:15:133303:5:3У177 (указывается в случае, если предусматривается образование двух и более земельных участков)		
Площадь земельного участка 20 м² (указывается проектная площадь образуемого земельного участка, вычисленная с использованием федеральной государственной географической информационной системы, обеспечивающей функционирование национальной системы пространственных данных, которой является федеральная государственная географическая информационная система "Единая цифровая платформа "Национальная система пространственных данных" (далее - информационная система), или иных технологических и программных средств с округлением до 1 квадратного метра. Указанное значение площади земельного участка может быть уточнено при проведении кадастровых работ не более чем на десять процентов)		
Обозначение характерных точек границ	Координаты, м	
	X	Y
1	2	3
430	353230.82	1193546.35
426	353232.90	1193541.08
429	353236.11	1193542.11
431	353234.19	1193547.52
430	353230.82	1193546.35
Условный номер земельного участка 39:15:133303:5:3У178 (указывается в случае, если предусматривается образование двух и более земельных участков)		
Площадь земельного участка 21 м²		

(указывается проектная площадь образуемого земельного участка, вычисленная с использованием федеральной государственной географической информационной системы, обеспечивающей функционирование национальной системы пространственных данных, которой является федеральная государственная географическая информационная система "Единая цифровая платформа "Национальная система пространственных данных" (далее - информационная система), или иных технологических и программных средств с округлением до 1 квадратного метра. Указанное значение площади земельного участка может быть уточнено при проведении кадастровых работ не более чем на десять процентов)

Обозначение характерных точек границ	Координаты, м	
	X	Y
1	2	3
431	353234.19	1193547.52
429	353236.11	1193542.11
432	353239.51	1193543.31
433	353237.59	1193548.74
431	353234.19	1193547.52

Условный номер земельного участка 39:15:133303:5:3У179

(указывается в случае, если предусматривается образование двух и более земельных участков)

Площадь земельного участка 21 м²

(указывается проектная площадь образуемого земельного участка, вычисленная с использованием федеральной государственной географической информационной системы, обеспечивающей функционирование национальной системы пространственных данных, которой является федеральная государственная географическая информационная система "Единая цифровая платформа "Национальная система пространственных данных" (далее - информационная система), или иных технологических и программных средств с округлением до 1 квадратного метра. Указанное значение площади земельного участка может быть уточнено при проведении кадастровых работ не более чем на десять процентов)

Обозначение характерных точек границ	Координаты, м	
	X	Y
1	2	3
429	353236.11	1193542.11
428	353238.05	1193536.63
434	353241.45	1193537.82
432	353239.51	1193543.31
429	353236.11	1193542.11

Условный номер земельного участка 39:15:133303:5:3У180

(указывается в случае, если предусматривается образование двух и более земельных участков)

Площадь земельного участка 21 м²

(указывается проектная площадь образуемого земельного участка, вычисленная с использованием федеральной государственной географической информационной системы, обеспечивающей функционирование национальной системы пространственных данных, которой является федеральная государственная географическая информационная система "Единая цифровая платформа "Национальная система пространственных данных" (далее - информационная система), или иных технологических и программных средств с округлением до 1 квадратного метра. Указанное значение площади земельного участка может быть уточнено при проведении кадастровых работ не более чем на десять процентов)

Обозначение характерных точек границ	Координаты, м	
	X	Y
1	2	3
433	353237.59	1193548.74
432	353239.51	1193543.31
435	353242.94	1193544.52
436	353241.04	1193549.92
433	353237.59	1193548.74

Условный номер земельного участка 39:15:133303:5:3У181 (указывается в случае, если предусматривается образование двух и более земельных участков)		
Площадь земельного участка 21 м² (указывается проектная площадь образуемого земельного участка, вычисленная с использованием федеральной государственной географической информационной системы, обеспечивающей функционирование национальной системы пространственных данных, которой является федеральная государственная географическая информационная система "Единая цифровая платформа "Национальная система пространственных данных" (далее - информационная система), или иных технологических и программных средств с округлением до 1 квадратного метра. Указанное значение площади земельного участка может быть уточнено при проведении кадастровых работ не более чем на десять процентов)		
Обозначение характерных точек границ	Координаты, м	
	X	Y
1	2	3
432	353239.51	1193543.31
434	353241.45	1193537.82
437	353244.89	1193539.01
435	353242.94	1193544.52
432	353239.51	1193543.31
Условный номер земельного участка 39:15:133303:5:3У182 (указывается в случае, если предусматривается образование двух и более земельных участков)		
Площадь земельного участка 20 м²		

(указывается проектная площадь образуемого земельного участка, вычисленная с использованием федеральной государственной географической информационной системы, обеспечивающей функционирование национальной системы пространственных данных, которой является федеральная государственная географическая информационная система "Единая цифровая платформа "Национальная система пространственных данных" (далее - информационная система), или иных технологических и программных средств с округлением до 1 квадратного метра. Указанное значение площади земельного участка может быть уточнено при проведении кадастровых работ не более чем на десять процентов)

Обозначение характерных точек границ	Координаты, м (указываются в случае подготовки схемы расположения земельного участка с использованием информационной системы или иных технологических и программных средств. Значения координат, полученные с использованием указанных технологических и программных средств, указываются с округлением до 0,01 метра)	
	X	Y
1	2	3
435	353242.94	1193544.52
437	353244.89	1193539.01
438	353248.30	1193540.22
439	353246.31	1193545.38
435	353242.94	1193544.52

Условный номер земельного участка 39:15:133303:5:ЗУ183

(указывается в случае, если предусматривается образование двух и более земельных участков)

Площадь земельного участка 20 м²

(указывается проектная площадь образуемого земельного участка, вычисленная с использованием федеральной государственной географической информационной системы, обеспечивающей функционирование национальной системы пространственных данных, которой является федеральная государственная географическая информационная система "Единая цифровая платформа "Национальная система пространственных данных" (далее - информационная система), или иных технологических и программных средств с округлением до 1 квадратного метра. Указанное значение площади земельного участка может быть уточнено при проведении кадастровых работ не более чем на десять процентов)

Обозначение характерных точек границ	Координаты, м	
	X	Y
1	2	3
436	353241.04	1193549.92
435	353242.94	1193544.52
439	353246.31	1193545.38
440	353244.31	1193551.10
436	353241.04	1193549.92

Условный номер земельного участка 39:15:133303:5:ЗУ184

(указывается в случае, если предусматривается образование двух и более земельных участков)

Площадь земельного участка 21 м²

(указывается проектная площадь образуемого земельного участка, вычисленная с использованием федеральной государственной географической информационной системы, обеспечивающей функционирование национальной системы пространственных данных, которой является федеральная государственная географическая информационная система "Единая цифровая платформа "Национальная система пространственных данных" (далее - информационная система), или иных технологических и программных средств с округлением до 1 квадратного метра. Указанное значение площади земельного участка может быть уточнено при проведении кадастровых работ не более чем на десять процентов)

Обозначение характерных точек границ	Координаты, м	
	X	Y
1	2	3
441	353247.93	1193552.37
442	353249.94	1193546.99
443	353253.29	1193548.15
444	353251.34	1193553.56
441	353247.93	1193552.37

Условный номер земельного участка 39:15:133303:5:3У185

(указывается в случае, если предусматривается образование двух и более земельных участков)

Площадь земельного участка 21 м²

(указывается проектная площадь образуемого земельного участка, вычисленная с использованием федеральной государственной географической информационной системы, обеспечивающей функционирование национальной системы пространственных данных, которой является федеральная государственная географическая информационная система "Единая цифровая платформа "Национальная система пространственных данных" (далее - информационная система), или иных технологических и программных средств с округлением до 1 квадратного метра. Указанное значение площади земельного участка может быть уточнено при проведении кадастровых работ не более чем на десять процентов)

Обозначение характерных точек границ	Координаты, м	
	X	Y
1	2	3
439	353246.31	1193545.38
438	353248.30	1193540.22
445	353251.77	1193541.33
446	353249.99	1193546.67
439	353246.31	1193545.38

Условный номер земельного участка 39:15:133303:5:3У186

(указывается в случае, если предусматривается образование двух и более земельных участков)

Площадь земельного участка 21 м²

(указывается проектная площадь образуемого земельного участка, вычисленная с использованием федеральной государственной географической информационной системы, обеспечивающей функционирование национальной системы пространственных данных, которой является федеральная государственная географическая информационная система "Единая цифровая платформа "Национальная система пространственных данных" (далее - информационная система), или иных технологических и программных средств с округлением до 1 квадратного метра. Указанное значение площади земельного участка может быть уточнено при проведении кадастровых работ не более чем на десять процентов)

Обозначение характерных точек границ	Координаты, м	
	X	Y
1	2	3
444	353251.34	1193553.56
443	353253.29	1193548.15
447	353256.59	1193549.31
448	353254.61	1193555.26
444	353251.34	1193553.56

Условный номер земельного участка 39:15:133303:5:3У187

(указывается в случае, если предусматривается образование двух и более земельных участков)

Площадь земельного участка 22 м²

(указывается проектная площадь образуемого земельного участка, вычисленная с использованием федеральной государственной географической информационной системы, обеспечивающей функционирование национальной системы пространственных данных, которой является федеральная государственная географическая информационная система "Единая цифровая платформа "Национальная система пространственных данных" (далее - информационная система), или иных технологических и программных средств с округлением до 1 квадратного метра. Указанное значение площади земельного участка может быть уточнено при проведении кадастровых работ не более чем на десять процентов)

Обозначение характерных точек границ	Координаты, м	
	X	Y
1	2	3
447	353256.59	1193549.31
449	353258.43	1193543.65
450	353261.93	1193545.03
451	353260.02	1193550.63
447	353256.59	1193549.31

Условный номер земельного участка 39:15:133303:5:3У188

(указывается в случае, если предусматривается образование двух и более земельных участков)

Площадь земельного участка 23 м²

(указывается проектная площадь образуемого земельного участка, вычисленная с использованием федеральной государственной географической информационной системы, обеспечивающей функционирование национальной системы пространственных данных, которой является федеральная государственная географическая информационная система "Единая цифровая платформа "Национальная система пространственных данных" (далее - информационная система), или иных технологических и программных средств с округлением до 1 квадратного метра. Указанное значение площади земельного участка может быть уточнено при проведении кадастровых работ не более чем на десять процентов)

Обозначение характерных точек границ	Координаты, м	
	X	Y
1	2	3
448	353254.61	1193555.26
447	353256.59	1193549.31
451	353260.02	1193550.63
452	353258.07	1193556.41
448	353254.61	1193555.26

Условный номер земельного участка 39:15:133303:5:3У189

(указывается в случае, если предусматривается образование двух и более земельных участков)

Площадь земельного участка 21 м²

(указывается проектная площадь образуемого земельного участка, вычисленная с использованием федеральной государственной географической информационной системы, обеспечивающей функционирование национальной системы пространственных данных, которой является федеральная государственная географическая информационная система "Единая цифровая платформа "Национальная система пространственных данных" (далее - информационная система), или иных технологических и программных средств с округлением до 1 квадратного метра. Указанное значение площади земельного участка может быть уточнено при проведении кадастровых работ не более чем на десять процентов)

Обозначение характерных точек границ	Координаты, м	
	X	Y
1	2	3
451	353260.02	1193550.63
450	353261.93	1193545.03
453	353265.35	1193546.19
454	353263.45	1193551.79
451	353260.02	1193550.63

Условный номер земельного участка 39:15:133303:5:3У190

(указывается в случае, если предусматривается образование двух и более земельных участков)

Площадь земельного участка 22 м²

(указывается проектная площадь образуемого земельного участка, вычисленная с использованием федеральной государственной географической информационной системы, обеспечивающей функционирование национальной системы пространственных данных, которой является федеральная государственная географическая информационная система "Единая цифровая платформа "Национальная система пространственных данных" (далее - информационная система), или иных технологических и программных средств с округлением до 1 квадратного метра. Указанное значение площади земельного участка может быть уточнено при проведении кадастровых работ не более чем на десять процентов)

Обозначение характерных точек границ	Координаты, м	
	X	Y
1	2	3
452	353258.07	1193556.41
451	353260.02	1193550.63
454	353263.45	1193551.79
455	353261.50	1193557.57
452	353258.07	1193556.41

Условный номер земельного участка 39:15:133303:5:3У191

(указывается в случае, если предусматривается образование двух и более земельных участков)

Площадь земельного участка 20 м²

(указывается проектная площадь образуемого земельного участка, вычисленная с использованием федеральной государственной географической информационной системы, обеспечивающей функционирование национальной системы пространственных данных, которой является федеральная государственная географическая информационная система "Единая цифровая платформа "Национальная система пространственных данных" (далее - информационная система), или иных технологических и программных средств с округлением до 1 квадратного метра. Указанное значение площади земельного участка может быть уточнено при проведении кадастровых работ не более чем на десять процентов)

Обозначение характерных точек границ	Координаты, м	
	X	Y
1	2	3
454	353263.45	1193551.79
453	353265.35	1193546.19
456	353268.65	1193547.21
457	353266.73	1193552.85
454	353263.45	1193551.79

Условный номер земельного участка 39:15:133303:5:3У192

(указывается в случае, если предусматривается образование двух и более земельных участков)

Площадь земельного участка 22 м²

(указывается проектная площадь образуемого земельного участка, вычисленная с использованием федеральной государственной географической информационной системы, обеспечивающей функционирование национальной системы пространственных данных, которой является федеральная государственная географическая информационная система "Единая цифровая платформа "Национальная система пространственных данных" (далее - информационная система), или иных технологических и программных средств с округлением до 1 квадратного метра. Указанное значение площади земельного участка может быть уточнено при проведении кадастровых работ не более чем на десять процентов)

Обозначение характерных точек границ	Координаты, м	
	X	Y
1	2	3
457	353266.73	1193552.85
456	353268.65	1193547.21
458	353272.20	1193547.97
459	353270.35	1193553.47
460	353270.18	1193553.99
457	353266.73	1193552.85

Условный номер земельного участка 39:15:133303:5:3У193

(указывается в случае, если предусматривается образование двух и более земельных участков)

Площадь земельного участка 22 м²

(указывается проектная площадь образуемого земельного участка, вычисленная с использованием федеральной государственной географической информационной системы, обеспечивающей функционирование национальной системы пространственных данных, которой является федеральная государственная географическая информационная система "Единая цифровая платформа "Национальная система пространственных данных" (далее - информационная система), или иных технологических и программных средств с округлением до 1 квадратного метра. Указанное значение площади земельного участка может быть уточнено при проведении кадастровых работ не более чем на десять процентов)

Обозначение характерных точек границ	Координаты, м	
	X	Y
1	2	3
461	353273.55	1193555.11
462	353273.72	1193554.60
463	353275.57	1193549.10
464	353278.91	1193550.88
465	353277.00	1193556.26
466	353276.97	1193556.32
467	353273.60	1193555.13
461	353273.55	1193555.11

Условный номер земельного участка 39:15:133303:5:ЗУ194 (указывается в случае, если предусматривается образование двух и более земельных участков)		
Площадь земельного участка 20 м² (указывается проектная площадь образуемого земельного участка, вычисленная с использованием федеральной государственной географической информационной системы, обеспечивающей функционирование национальной системы пространственных данных, которой является федеральная государственная географическая информационная система "Единая цифровая платформа "Национальная система пространственных данных" (далее - информационная система), или иных технологических и программных средств с округлением до 1 квадратного метра. Указанное значение площади земельного участка может быть уточнено при проведении кадастровых работ не более чем на десять процентов)		
Обозначение характерных точек границ	Координаты, м (указываются в случае подготовки схемы расположения земельного участка с использованием информационной системы или иных технологических и программных средств. Значения координат, полученные с использованием указанных технологических и программных средств, указываются с округлением до 0.01 метра)	
	X	Y
1	2	3
455	353261.50	1193557.57
454	353263.45	1193551.79
457	353266.73	1193552.85
468	353264.87	1193558.26
455	353261.50	1193557.57

Условный номер земельного участка 39:15:133303:5:ЗУ195 (указывается в случае, если предусматривается образование двух и более земельных участков)		
Площадь земельного участка 21 м² (указывается проектная площадь образуемого земельного участка, вычисленная с использованием федеральной государственной географической информационной системы, обеспечивающей функционирование национальной системы пространственных данных, которой является федеральная государственная географическая информационная система "Единая цифровая платформа "Национальная система пространственных данных" (далее - информационная система), или иных технологических и программных средств с округлением до 1 квадратного метра. Указанное значение площади земельного участка может быть уточнено при проведении кадастровых работ не более чем на десять процентов)		
Обозначение характерных точек границ	Координаты, м (указываются в случае подготовки схемы расположения земельного участка с использованием информационной системы или иных технологических и программных средств. Значения координат, полученные с использованием указанных технологических и программных средств, указываются с округлением до 0.01 метра)	
	X	Y
1	2	3
468	353264.87	1193558.26
457	353266.73	1193552.85
460	353270.18	1193553.99
469	353268.32	1193559.44
468	353264.87	1193558.26
Условный номер земельного участка 39:15:133303:5:ЗУ196 (указывается в случае, если предусматривается образование двух и более земельных участков)		
Площадь земельного участка 23 м²		

(указывается проектная площадь образуемого земельного участка, вычисленная с использованием федеральной государственной географической информационной системы, обеспечивающей функционирование национальной системы пространственных данных, которой является федеральная государственная географическая информационная система "Единая цифровая платформа "Национальная система пространственных данных" (далее - информационная система), или иных технологических и программных средств с округлением до 1 квадратного метра. Указанное значение площади земельного участка может быть уточнено при проведении кадастровых работ не более чем на десять процентов)

Обозначение характерных точек границ	Координаты, м	
	Х	Y
1	2	3
469	353268.32	1193559.44
460	353270.18	1193553.99
459	353270.35	1193553.47
470	353273.74	1193554.54
462	353273.72	1193554.60
461	353273.55	1193555.11
471	353271.72	1193560.62
469	353268.32	1193559.44

Условный номер земельного участка 39:15:133303:5:3У197

(указывается в случае, если предусматривается образование двух и более земельных участков)

Площадь земельного участка 21 м²

(указывается проектная площадь образуемого земельного участка, вычисленная с использованием федеральной государственной географической информационной системы, обеспечивающей функционирование национальной системы пространственных данных, которой является федеральная государственная географическая информационная система "Единая цифровая платформа "Национальная система пространственных данных" (далее - информационная система), или иных технологических и программных средств с округлением до 1 квадратного метра. Указанное значение площади земельного участка может быть уточнено при проведении кадастровых работ не более чем на десять процентов)

Обозначение характерных точек границ	Координаты, м	
	Х	Y
1	2	3
471	353271.72	1193560.62
461	353273.55	1193555.11
467	353273.60	1193555.13
466	353276.97	1193556.32
472	353275.04	1193561.90
471	353271.72	1193560.62

Условный номер земельного участка 39:15:133303:5:3У198

(указывается в случае, если предусматривается образование двух и более земельных участков)

Площадь земельного участка 23 м² (указывается проектная площадь образуемого земельного участка, вычисленная с использованием федеральной государственной географической информационной системы, обеспечивающей функционирование национальной системы пространственных данных, которой является федеральная государственная географическая информационная система "Единая цифровая платформа "Национальная система пространственных данных" (далее - информационная система), или иных технологических и программных средств с округлением до 1 квадратного метра. Указанное значение площади земельного участка может быть уточнено при проведении кадастровых работ не более чем на десять процентов)		
Обозначение характерных точек границ	Координаты, м (указываются в случае подготовки схемы расположения земельного участка с использованием информационной системы или иных технологических и программных средств. Значения координат, полученные с использованием указанных технологических и программных средств, указываются с округлением до 0.01 метра)	
	X	Y
1	2	3
472	353275.04	1193561.90
466	353276.97	1193556.32
465	353277.00	1193556.26
473	353280.58	1193557.50
474	353278.62	1193563.14
472	353275.04	1193561.90

Условный номер земельного участка 39:15:133303:5:3У199 (указывается в случае, если предусматривается образование двух и более земельных участков)		
Площадь земельного участка 21 м² (указывается проектная площадь образуемого земельного участка, вычисленная с использованием федеральной государственной географической информационной системы, обеспечивающей функционирование национальной системы пространственных данных, которой является федеральная государственная географическая информационная система "Единая цифровая платформа "Национальная система пространственных данных" (далее - информационная система), или иных технологических и программных средств с округлением до 1 квадратного метра. Указанное значение площади земельного участка может быть уточнено при проведении кадастровых работ не более чем на десять процентов)		
Обозначение характерных точек границ	Координаты, м (указываются в случае подготовки схемы расположения земельного участка с использованием информационной системы или иных технологических и программных средств. Значения координат, полученные с использованием указанных технологических и программных средств, указываются с округлением до 0.01 метра)	
	X	Y
1	2	3
465	353277.00	1193556.26
464	353278.91	1193550.88
475	353282.31	1193552.15
473	353280.58	1193557.50
465	353277.00	1193556.26
Условный номер земельного участка 39:15:133303:5:3У200 (указывается в случае, если предусматривается образование двух и более земельных участков)		
Площадь земельного участка 20 м²		

(указывается проектная площадь образуемого земельного участка, вычисленная с использованием федеральной государственной географической информационной системы, обеспечивающей функционирование национальной системы пространственных данных, которой является федеральная государственная географическая информационная система "Единая цифровая платформа "Национальная система пространственных данных" (далее - информационная система), или иных технологических и программных средств с округлением до 1 квадратного метра. Указанное значение площади земельного участка может быть уточнено при проведении кадастровых работ не более чем на десять процентов)

Обозначение характерных точек границ	Координаты, м	
	X	Y
1	2	3
473	353280.58	1193557.50
475	353282.31	1193552.15
476	353285.68	1193553.38
477	353283.71	1193558.94
473	353280.58	1193557.50

Условный номер земельного участка 39:15:133303:5:3У201

(указывается в случае, если предусматривается образование двух и более земельных участков)

Площадь земельного участка 21 м²

(указывается проектная площадь образуемого земельного участка, вычисленная с использованием федеральной государственной географической информационной системы, обеспечивающей функционирование национальной системы пространственных данных, которой является федеральная государственная географическая информационная система "Единая цифровая платформа "Национальная система пространственных данных" (далее - информационная система), или иных технологических и программных средств с округлением до 1 квадратного метра. Указанное значение площади земельного участка может быть уточнено при проведении кадастровых работ не более чем на десять процентов)

Обозначение характерных точек границ	Координаты, м	
	X	Y
1	2	3
477	353283.71	1193558.94
476	353285.68	1193553.38
478	353289.06	1193554.50
479	353287.44	1193559.88
480	353283.96	1193559.02
477	353283.71	1193558.94

Условный номер земельного участка 39:15:133303:5:3У202

(указывается в случае, если предусматривается образование двух и более земельных участков)

Площадь земельного участка 19 м² (указывается проектная площадь образуемого земельного участка, вычисленная с использованием федеральной государственной географической информационной системы, обеспечивающей функционирование национальной системы пространственных данных, которой является федеральная государственная географическая информационная система "Единая цифровая платформа "Национальная система пространственных данных" (далее - информационная система), или иных технологических и программных средств с округлением до 1 квадратного метра. Указанное значение площади земельного участка может быть уточнено при проведении кадастровых работ не более чем на десять процентов)		
Обозначение характерных точек границ	Координаты, м (указываются в случае подготовки схемы расположения земельного участка с использованием информационной системы или иных технологических и программных средств. Значения координат, полученные с использованием указанных технологических и программных средств, указываются с округлением до 0.01 метра)	
	X	Y
1	2	3
479	353287.44	1193559.88
478	353289.06	1193554.50
481	353292.50	1193555.67
482	353290.49	1193560.96
479	353287.44	1193559.88

Условный номер земельного участка 39:15:133303:5:3У203 (указывается в случае, если предусматривается образование двух и более земельных участков)		
Площадь земельного участка 21 м² (указывается проектная площадь образуемого земельного участка, вычисленная с использованием федеральной государственной географической информационной системы, обеспечивающей функционирование национальной системы пространственных данных, которой является федеральная государственная географическая информационная система "Единая цифровая платформа "Национальная система пространственных данных" (далее - информационная система), или иных технологических и программных средств с округлением до 1 квадратного метра. Указанное значение площади земельного участка может быть уточнено при проведении кадастровых работ не более чем на десять процентов)		
Обозначение характерных точек границ	Координаты, м (указываются в случае подготовки схемы расположения земельного участка с использованием информационной системы или иных технологических и программных средств. Значения координат, полученные с использованием указанных технологических и программных средств, указываются с округлением до 0.01 метра)	
	X	Y
1	2	3
474	353278.62	1193563.14
473	353280.58	1193557.50
477	353283.71	1193558.94
480	353283.96	1193559.02
483	353282.08	1193564.36
474	353278.62	1193563.14
Условный номер земельного участка 39:15:133303:5:3У204 (указывается в случае, если предусматривается образование двух и более земельных участков)		

Площадь земельного участка 21 м² (указывается проектная площадь образуемого земельного участка, вычисленная с использованием федеральной государственной географической информационной системы, обеспечивающей функционирование национальной системы пространственных данных, которой является федеральная государственная географическая информационная система "Единая цифровая платформа "Национальная система пространственных данных" (далее - информационная система), или иных технологических и программных средств с округлением до 1 квадратного метра. Указанное значение площади земельного участка может быть уточнено при проведении кадастровых работ не более чем на десять процентов)		
Обозначение характерных точек границ	Координаты, м (указываются в случае подготовки схемы расположения земельного участка с использованием информационной системы или иных технологических и программных средств. Значения координат, полученные с использованием указанных технологических и программных средств, указываются с округлением до 0.01 метра)	
	X	Y
1	2	3
483	353282.08	1193564.36
480	353283.96	1193559.02
479	353287.44	1193559.88
484	353285.52	1193565.58
483	353282.08	1193564.36

Условный номер земельного участка 39:15:133303:5:3У205 (указывается в случае, если предусматривается образование двух и более земельных участков)		
Площадь земельного участка 20 м² (указывается проектная площадь образуемого земельного участка, вычисленная с использованием федеральной государственной географической информационной системы, обеспечивающей функционирование национальной системы пространственных данных, которой является федеральная государственная географическая информационная система "Единая цифровая платформа "Национальная система пространственных данных" (далее - информационная система), или иных технологических и программных средств с округлением до 1 квадратного метра. Указанное значение площади земельного участка может быть уточнено при проведении кадастровых работ не более чем на десять процентов)		
Обозначение характерных точек границ	Координаты, м (указываются в случае подготовки схемы расположения земельного участка с использованием информационной системы или иных технологических и программных средств. Значения координат, полученные с использованием указанных технологических и программных средств, указываются с округлением до 0.01 метра)	
	X	Y
1	2	3
482	353290.49	1193560.96
481	353292.50	1193555.67
485	353295.83	1193556.89
486	353293.90	1193562.12
487	353290.77	1193561.07
482	353290.49	1193560.96
Условный номер земельного участка 39:15:133303:5:3У206 (указывается в случае, если предусматривается образование двух и более земельных участков)		

Площадь земельного участка 23 м² (указывается проектная площадь образуемого земельного участка, вычисленная с использованием федеральной государственной географической информационной системы, обеспечивающей функционирование национальной системы пространственных данных, которой является федеральная государственная географическая информационная система "Единая цифровая платформа "Национальная система пространственных данных" (далее - информационная система), или иных технологических и программных средств с округлением до 1 квадратного метра. Указанное значение площади земельного участка может быть уточнено при проведении кадастровых работ не более чем на десять процентов)		
Обозначение характерных точек границ	Координаты, м (указываются в случае подготовки схемы расположения земельного участка с использованием информационной системы или иных технологических и программных средств. Значения координат, полученные с использованием указанных технологических и программных средств, указываются с округлением до 0.01 метра)	
	X	Y
1	2	3
488	353297.37	1193563.43
489	353299.34	1193558.23
490	353299.39	1193558.10
301	353302.90	1193559.33
304	353300.94	1193565.00
491	353300.60	1193564.92
492	353297.33	1193563.75
488	353297.37	1193563.43

Условный номер земельного участка 39:15:133303:5:3У207 (указывается в случае, если предусматривается образование двух и более земельных участков)		
Площадь земельного участка 20 м² (указывается проектная площадь образуемого земельного участка, вычисленная с использованием федеральной государственной географической информационной системы, обеспечивающей функционирование национальной системы пространственных данных, которой является федеральная государственная географическая информационная система "Единая цифровая платформа "Национальная система пространственных данных" (далее - информационная система), или иных технологических и программных средств с округлением до 1 квадратного метра. Указанное значение площади земельного участка может быть уточнено при проведении кадастровых работ не более чем на десять процентов)		
Обозначение характерных точек границ	Координаты, м (указываются в случае подготовки схемы расположения земельного участка с использованием информационной системы или иных технологических и программных средств. Значения координат, полученные с использованием указанных технологических и программных средств, указываются с округлением до 0.01 метра)	
	X	Y
1	2	3
493	353288.82	1193566.77
487	353290.77	1193561.07
486	353293.90	1193562.12
494	353293.78	1193562.29
495	353291.91	1193567.90
493	353288.82	1193566.77
Условный номер земельного участка 39:15:133303:5:3У208 (указывается в случае, если предусматривается образование двух и более земельных участков)		

Площадь земельного участка 23 м² (указывается проектная площадь образуемого земельного участка, вычисленная с использованием федеральной государственной географической информационной системы, обеспечивающей функционирование национальной системы пространственных данных, которой является федеральная государственная географическая информационная система "Единая цифровая платформа "Национальная система пространственных данных" (далее - информационная система), или иных технологических и программных средств с округлением до 1 квадратного метра. Указанное значение площади земельного участка может быть уточнено при проведении кадастровых работ не более чем на десять процентов)		
Обозначение характерных точек границ	Координаты, м (указываются в случае подготовки схемы расположения земельного участка с использованием информационной системы или иных технологических и программных средств. Значения координат, полученные с использованием указанных технологических и программных средств, указываются с округлением до 0.01 метра)	
	X	Y
1	2	3
495	353291.91	1193567.90
494	353293.78	1193562.29
486	353293.90	1193562.12
488	353297.37	1193563.43
492	353297.33	1193563.75
496	353297.15	1193563.76
497	353295.32	1193569.31
495	353291.91	1193567.90

Условный номер земельного участка 39:15:133303:5:3У209 (указывается в случае, если предусматривается образование двух и более земельных участков)		
Площадь земельного участка 23 м² (указывается проектная площадь образуемого земельного участка, вычисленная с использованием федеральной государственной географической информационной системы, обеспечивающей функционирование национальной системы пространственных данных, которой является федеральная государственная географическая информационная система "Единая цифровая платформа "Национальная система пространственных данных" (далее - информационная система), или иных технологических и программных средств с округлением до 1 квадратного метра. Указанное значение площади земельного участка может быть уточнено при проведении кадастровых работ не более чем на десять процентов)		
Обозначение характерных точек границ	Координаты, м (указываются в случае подготовки схемы расположения земельного участка с использованием информационной системы или иных технологических и программных средств. Значения координат, полученные с использованием указанных технологических и программных средств, указываются с округлением до 0.01 метра)	
	X	Y
1	2	3
498	353298.68	1193570.42
491	353300.60	1193564.92
304	353300.94	1193565.00
303	353304.49	1193566.25
499	353302.14	1193571.64
498	353298.68	1193570.42
Условный номер земельного участка 39:15:133303:5:3У210 (указывается в случае, если предусматривается образование двух и более земельных участков)		

Площадь земельного участка 25 м² (указывается проектная площадь образуемого земельного участка, вычисленная с использованием федеральной государственной географической информационной системы, обеспечивающей функционирование национальной системы пространственных данных, которой является федеральная государственная географическая информационная система "Единая цифровая платформа "Национальная система пространственных данных" (далее - информационная система), или иных технологических и программных средств с округлением до 1 квадратного метра. Указанное значение площади земельного участка может быть уточнено при проведении кадастровых работ не более чем на десять процентов)		
Обозначение характерных точек границ	Координаты, м (указываются в случае подготовки схемы расположения земельного участка с использованием информационной системы или иных технологических и программных средств. Значения координат, полученные с использованием указанных технологических и программных средств, указываются с округлением до 0.01 метра)	
	X	Y
1	2	3
500	353209.99	1193577.95
501	353212.14	1193572.19
502	353215.93	1193573.50
503	353213.92	1193579.29
504	353213.82	1193579.26
500	353209.99	1193577.95

Условный номер земельного участка 39:15:133303:5:ЗУ211 (указывается в случае, если предусматривается образование двух и более земельных участков)		
Площадь земельного участка 22 м² (указывается проектная площадь образуемого земельного участка, вычисленная с использованием федеральной государственной географической информационной системы, обеспечивающей функционирование национальной системы пространственных данных, которой является федеральная государственная географическая информационная система "Единая цифровая платформа "Национальная система пространственных данных" (далее - информационная система), или иных технологических и программных средств с округлением до 1 квадратного метра. Указанное значение площади земельного участка может быть уточнено при проведении кадастровых работ не более чем на десять процентов)		
Обозначение характерных точек границ	Координаты, м (указываются в случае подготовки схемы расположения земельного участка с использованием информационной системы или иных технологических и программных средств. Значения координат, полученные с использованием указанных технологических и программных средств, указываются с округлением до 0.01 метра)	
	X	Y
1	2	3
503	353213.92	1193579.29
502	353215.93	1193573.50
505	353219.36	1193574.69
506	353217.35	1193580.48
503	353213.92	1193579.29
Условный номер земельного участка 39:15:133303:5:ЗУ212 (указывается в случае, если предусматривается образование двух и более земельных участков)		
Площадь земельного участка 24 м²		

(указывается проектная площадь образуемого земельного участка, вычисленная с использованием федеральной государственной географической информационной системы, обеспечивающей функционирование национальной системы пространственных данных, которой является федеральная государственная географическая информационная система "Единая цифровая платформа "Национальная система пространственных данных" (далее - информационная система), или иных технологических и программных средств с округлением до 1 квадратного метра. Указанное значение площади земельного участка может быть уточнено при проведении кадастровых работ не более чем на десять процентов)

Обозначение характерных точек границ	Координаты, м	
	X	Y
1	2	3
506	353217.35	1193580.48
505	353219.36	1193574.69
507	353223.00	1193575.88
508	353221.01	1193581.71
509	353217.51	1193580.52
506	353217.35	1193580.48

Условный номер земельного участка 39:15:133303:5:3У213

(указывается в случае, если предусматривается образование двух и более земельных участков)

Площадь земельного участка 24 м²

(указывается проектная площадь образуемого земельного участка, вычисленная с использованием федеральной государственной географической информационной системы, обеспечивающей функционирование национальной системы пространственных данных, которой является федеральная государственная географическая информационная система "Единая цифровая платформа "Национальная система пространственных данных" (далее - информационная система), или иных технологических и программных средств с округлением до 1 квадратного метра. Указанное значение площади земельного участка может быть уточнено при проведении кадастровых работ не более чем на десять процентов)

Обозначение характерных точек границ	Координаты, м	
	X	Y
1	2	3
508	353221.01	1193581.71
507	353223.00	1193575.88
510	353226.67	1193577.10
511	353224.67	1193582.96
512	353221.09	1193581.74
508	353221.01	1193581.71

Условный номер земельного участка 39:15:133303:5:3У214

(указывается в случае, если предусматривается образование двух и более земельных участков)

Площадь земельного участка 24 м² (указывается проектная площадь образуемого земельного участка, вычисленная с использованием федеральной государственной географической информационной системы, обеспечивающей функционирование национальной системы пространственных данных, которой является федеральная государственная географическая информационная система "Единая цифровая платформа "Национальная система пространственных данных" (далее - информационная система), или иных технологических и программных средств с округлением до 1 квадратного метра. Указанное значение площади земельного участка может быть уточнено при проведении кадастровых работ не более чем на десять процентов)		
Обозначение характерных точек границ	Координаты, м (указываются в случае подготовки схемы расположения земельного участка с использованием информационной системы или иных технологических и программных средств. Значения координат, полученные с использованием указанных технологических и программных средств, указываются с округлением до 0.01 метра)	
	X	Y
1	2	3
500	353209.99	1193577.95
513	353208.07	1193583.57
514	353211.90	1193584.89
504	353213.82	1193579.26
500	353209.99	1193577.95

Условный номер земельного участка 39:15:133303:5:3У215 (указывается в случае, если предусматривается образование двух и более земельных участков)		
Площадь земельного участка 23 м² (указывается проектная площадь образуемого земельного участка, вычисленная с использованием федеральной государственной географической информационной системы, обеспечивающей функционирование национальной системы пространственных данных, которой является федеральная государственная географическая информационная система "Единая цифровая платформа "Национальная система пространственных данных" (далее - информационная система), или иных технологических и программных средств с округлением до 1 квадратного метра. Указанное значение площади земельного участка может быть уточнено при проведении кадастровых работ не более чем на десять процентов)		
Обозначение характерных точек границ	Координаты, м (указываются в случае подготовки схемы расположения земельного участка с использованием информационной системы или иных технологических и программных средств. Значения координат, полученные с использованием указанных технологических и программных средств, указываются с округлением до 0.01 метра)	
	X	Y
1	2	3
514	353211.90	1193584.89
504	353213.82	1193579.26
503	353213.92	1193579.29
506	353217.35	1193580.48
509	353217.51	1193580.52
515	353215.60	1193586.10
514	353211.90	1193584.89
Условный номер земельного участка 39:15:133303:5:3У216		

(указывается в случае, если предусматривается образование двух и более земельных участков)		
Площадь земельного участка 22 м² (указывается проектная площадь образуемого земельного участка, вычисленная с использованием федеральной государственной географической информационной системы, обеспечивающей функционирование национальной системы пространственных данных, которой является федеральная государственная географическая информационная система "Единая цифровая платформа "Национальная система пространственных данных" (далее - информационная система), или иных технологических и программных средств с округлением до 1 квадратного метра. Указанное значение площади земельного участка может быть уточнено при проведении кадастровых работ не более чем на десять процентов)		
Обозначение характерных точек границ	Координаты, м	
	(указываются в случае подготовки схемы расположения земельного участка с использованием информационной системы или иных технологических и программных средств. Значения координат, полученные с использованием указанных технологических и программных средств, указываются с округлением до 0.01 метра)	
	X	Y
1	2	3
515	353215.60	1193586.10
509	353217.51	1193580.52
508	353221.01	1193581.71
512	353221.09	1193581.74
516	353219.19	1193587.28
515	353215.60	1193586.10

Условный номер земельного участка 39:15:133303:5:3У217 (указывается в случае, если предусматривается образование двух и более земельных участков)		
Площадь земельного участка 24 м² (указывается проектная площадь образуемого земельного участка, вычисленная с использованием федеральной государственной географической информационной системы, обеспечивающей функционирование национальной системы пространственных данных, которой является федеральная государственная географическая информационная система "Единая цифровая платформа "Национальная система пространственных данных" (далее - информационная система), или иных технологических и программных средств с округлением до 1 квадратного метра. Указанное значение площади земельного участка может быть уточнено при проведении кадастровых работ не более чем на десять процентов)		
Обозначение характерных точек границ	Координаты, м	
	(указываются в случае подготовки схемы расположения земельного участка с использованием информационной системы или иных технологических и программных средств. Значения координат, полученные с использованием указанных технологических и программных средств, указываются с округлением до 0.01 метра)	
	X	Y
1	2	3
516	353219.19	1193587.28
512	353221.09	1193581.74
511	353224.67	1193582.96
517	353224.90	1193583.04
518	353223.01	1193588.59
516	353219.19	1193587.28
Условный номер земельного участка 39:15:133303:5:3У218 (указывается в случае, если предусматривается образование двух и более земельных участков)		

Площадь земельного участка 21 м² (указывается проектная площадь образуемого земельного участка, вычисленная с использованием федеральной государственной географической информационной системы, обеспечивающей функционирование национальной системы пространственных данных, которой является федеральная государственная географическая информационная система "Единая цифровая платформа "Национальная система пространственных данных" (далее - информационная система), или иных технологических и программных средств с округлением до 1 квадратного метра. Указанное значение площади земельного участка может быть уточнено при проведении кадастровых работ не более чем на десять процентов)		
Обозначение характерных точек границ	Координаты, м (указываются в случае подготовки схемы расположения земельного участка с использованием информационной системы или иных технологических и программных средств. Значения координат, полученные с использованием указанных технологических и программных средств, указываются с округлением до 0.01 метра)	
	X	Y
1	2	3
518	353223.01	1193588.59
517	353224.90	1193583.04
519	353227.99	1193584.10
520	353228.24	1193584.18
521	353226.34	1193589.74
518	353223.01	1193588.59

Условный номер земельного участка 39:15:133303:5:3У219 (указывается в случае, если предусматривается образование двух и более земельных участков)		
Площадь земельного участка 20 м² (указывается проектная площадь образуемого земельного участка, вычисленная с использованием федеральной государственной географической информационной системы, обеспечивающей функционирование национальной системы пространственных данных, которой является федеральная государственная географическая информационная система "Единая цифровая платформа "Национальная система пространственных данных" (далее - информационная система), или иных технологических и программных средств с округлением до 1 квадратного метра. Указанное значение площади земельного участка может быть уточнено при проведении кадастровых работ не более чем на десять процентов)		
Обозначение характерных точек границ	Координаты, м (указываются в случае подготовки схемы расположения земельного участка с использованием информационной системы или иных технологических и программных средств. Значения координат, полученные с использованием указанных технологических и программных средств, указываются с округлением до 0.01 метра)	
	X	Y
1	2	3
521	353226.34	1193589.74
520	353228.24	1193584.18
522	353231.48	1193585.29
523	353229.59	1193590.82
521	353226.34	1193589.74
Условный номер земельного участка 39:15:133303:5:3У220 (указывается в случае, если предусматривается образование двух и более земельных участков)		
Площадь земельного участка 22 м²		

(указывается проектная площадь образуемого земельного участка, вычисленная с использованием федеральной государственной географической информационной системы, обеспечивающей функционирование национальной системы пространственных данных, которой является федеральная государственная географическая информационная система "Единая цифровая платформа "Национальная система пространственных данных" (далее - информационная система), или иных технологических и программных средств с округлением до 1 квадратного метра. Указанное значение площади земельного участка может быть уточнено при проведении кадастровых работ не более чем на десять процентов)

Обозначение характерных точек границ	Координаты, м	
	X	Y
1	2	3
511	353224.67	1193582.96
510	353226.67	1193577.10
524	353230.03	1193578.14
519	353227.99	1193584.10
517	353224.90	1193583.04
511	353224.67	1193582.96

Условный номер земельного участка 39:15:133303:5:3У221

(указывается в случае, если предусматривается образование двух и более земельных участков)

Площадь земельного участка 24 м²

(указывается проектная площадь образуемого земельного участка, вычисленная с использованием федеральной государственной географической информационной системы, обеспечивающей функционирование национальной системы пространственных данных, которой является федеральная государственная географическая информационная система "Единая цифровая платформа "Национальная система пространственных данных" (далее - информационная система), или иных технологических и программных средств с округлением до 1 квадратного метра. Указанное значение площади земельного участка может быть уточнено при проведении кадастровых работ не более чем на десять процентов)

Обозначение характерных точек границ	Координаты, м	
	X	Y
1	2	3
519	353227.99	1193584.10
524	353230.03	1193578.14
525	353233.66	1193579.31
526	353231.60	1193585.33
522	353231.48	1193585.29
520	353228.24	1193584.18
519	353227.99	1193584.10

Условный номер земельного участка 39:15:133303:5:3У222

(указывается в случае, если предусматривается образование двух и более земельных участков)		
Площадь земельного участка 24 м² (указывается проектная площадь образуемого земельного участка, вычисленная с использованием федеральной государственной географической информационной системы, обеспечивающей функционирование национальной системы пространственных данных, которой является федеральная государственная географическая информационная система "Единая цифровая платформа "Национальная система пространственных данных" (далее - информационная система), или иных технологических и программных средств с округлением до 1 квадратного метра. Указанное значение площади земельного участка может быть уточнено при проведении кадастровых работ не более чем на десять процентов)		
Обозначение характерных точек границ	Координаты, м	
	(указываются в случае подготовки схемы расположения земельного участка с использованием информационной системы или иных технологических и программных средств. Значения координат, полученные с использованием указанных технологических и программных средств, указываются с округлением до 0.01 метра)	
	X	Y
1	2	3
526	353231.60	1193585.33
525	353233.66	1193579.31
527	353237.24	1193580.64
528	353235.38	1193586.48
526	353231.60	1193585.33

Условный номер земельного участка 39:15:133303:5:3У223 (указывается в случае, если предусматривается образование двух и более земельных участков)		
Площадь земельного участка 24 м² (указывается проектная площадь образуемого земельного участка, вычисленная с использованием федеральной государственной географической информационной системы, обеспечивающей функционирование национальной системы пространственных данных, которой является федеральная государственная географическая информационная система "Единая цифровая платформа "Национальная система пространственных данных" (далее - информационная система), или иных технологических и программных средств с округлением до 1 квадратного метра. Указанное значение площади земельного участка может быть уточнено при проведении кадастровых работ не более чем на десять процентов)		
Обозначение характерных точек границ	Координаты, м	
	(указываются в случае подготовки схемы расположения земельного участка с использованием информационной системы или иных технологических и программных средств. Значения координат, полученные с использованием указанных технологических и программных средств, указываются с округлением до 0.01 метра)	
	X	Y
1	2	3
523	353229.59	1193590.82
522	353231.48	1193585.29
526	353231.60	1193585.33
528	353235.38	1193586.48
529	353233.35	1193592.21
523	353229.59	1193590.82
Условный номер земельного участка 39:15:133303:5:3У224 (указывается в случае, если предусматривается образование двух и более земельных участков)		

Площадь земельного участка 25 м² (указывается проектная площадь образуемого земельного участка, вычисленная с использованием федеральной государственной географической информационной системы, обеспечивающей функционирование национальной системы пространственных данных, которой является федеральная государственная географическая информационная система "Единая цифровая платформа "Национальная система пространственных данных" (далее - информационная система), или иных технологических и программных средств с округлением до 1 квадратного метра. Указанное значение площади земельного участка может быть уточнено при проведении кадастровых работ не более чем на десять процентов)		
Обозначение характерных точек границ	Координаты, м (указываются в случае подготовки схемы расположения земельного участка с использованием информационной системы или иных технологических и программных средств. Значения координат, полученные с использованием указанных технологических и программных средств, указываются с округлением до 0.01 метра)	
	X	Y
1	2	3
528	353235.38	1193586.48
527	353237.24	1193580.64
530	353241.26	1193581.87
531	353239.13	1193587.70
528	353235.38	1193586.48

Условный номер земельного участка 39:15:133303:5:3У225 (указывается в случае, если предусматривается образование двух и более земельных участков)		
Площадь земельного участка 23 м² (указывается проектная площадь образуемого земельного участка, вычисленная с использованием федеральной государственной географической информационной системы, обеспечивающей функционирование национальной системы пространственных данных, которой является федеральная государственная географическая информационная система "Единая цифровая платформа "Национальная система пространственных данных" (далее - информационная система), или иных технологических и программных средств с округлением до 1 квадратного метра. Указанное значение площади земельного участка может быть уточнено при проведении кадастровых работ не более чем на десять процентов)		
Обозначение характерных точек границ	Координаты, м (указываются в случае подготовки схемы расположения земельного участка с использованием информационной системы или иных технологических и программных средств. Значения координат, полученные с использованием указанных технологических и программных средств, указываются с округлением до 0.01 метра)	
	X	Y
1	2	3
531	353239.13	1193587.70
530	353241.26	1193581.87
532	353244.71	1193583.10
533	353242.65	1193588.75
534	353242.57	1193588.99
535	353242.40	1193588.94
531	353239.13	1193587.70
Условный номер земельного участка 39:15:133303:5:3У226		

(указывается в случае, если предусматривается образование двух и более земельных участков)		
Площадь земельного участка 23 м² (указывается проектная площадь образуемого земельного участка, вычисленная с использованием федеральной государственной географической информационной системы, обеспечивающей функционирование национальной системы пространственных данных, которой является федеральная государственная географическая информационная система "Единая цифровая платформа "Национальная система пространственных данных" (далее - информационная система), или иных технологических и программных средств с округлением до 1 квадратного метра. Указанное значение площади земельного участка может быть уточнено при проведении кадастровых работ не более чем на десять процентов)		
Обозначение характерных точек границ	Координаты, м	
	(указываются в случае подготовки схемы расположения земельного участка с использованием информационной системы или иных технологических и программных средств. Значения координат, полученные с использованием указанных технологических и программных средств, указываются с округлением до 0.01 метра)	
	X	Y
1	2	3
534	353242.57	1193588.99
533	353242.65	1193588.75
532	353244.71	1193583.10
536	353248.13	1193584.21
537	353246.02	1193590.26
534	353242.57	1193588.99

Условный номер земельного участка 39:15:133303:5:3У227 (указывается в случае, если предусматривается образование двух и более земельных участков)		
Площадь земельного участка 24 м² (указывается проектная площадь образуемого земельного участка, вычисленная с использованием федеральной государственной географической информационной системы, обеспечивающей функционирование национальной системы пространственных данных, которой является федеральная государственная географическая информационная система "Единая цифровая платформа "Национальная система пространственных данных" (далее - информационная система), или иных технологических и программных средств с округлением до 1 квадратного метра. Указанное значение площади земельного участка может быть уточнено при проведении кадастровых работ не более чем на десять процентов)		
Обозначение характерных точек границ	Координаты, м	
	(указываются в случае подготовки схемы расположения земельного участка с использованием информационной системы или иных технологических и программных средств. Значения координат, полученные с использованием указанных технологических и программных средств, указываются с округлением до 0.01 метра)	
	X	Y
1	2	3
537	353246.02	1193590.26
536	353248.13	1193584.21
538	353251.60	1193585.49
539	353249.55	1193591.46
537	353246.02	1193590.26
Условный номер земельного участка 39:15:133303:5:3У228 (указывается в случае, если предусматривается образование двух и более земельных участков)		
Площадь земельного участка 24 м²		

(указывается проектная площадь образуемого земельного участка, вычисленная с использованием федеральной государственной географической информационной системы, обеспечивающей функционирование национальной системы пространственных данных, которой является федеральная государственная географическая информационная система "Единая цифровая платформа "Национальная система пространственных данных" (далее - информационная система), или иных технологических и программных средств с округлением до 1 квадратного метра. Указанное значение площади земельного участка может быть уточнено при проведении кадастровых работ не более чем на десять процентов)

Обозначение характерных точек границ	Координаты, м	
	X	Y
1	2	3
529	353233.35	1193592.21
528	353235.38	1193586.48
531	353239.13	1193587.70
540	353236.99	1193593.51
529	353233.35	1193592.21

Условный номер земельного участка 39:15:133303:5:3У229

(указывается в случае, если предусматривается образование двух и более земельных участков)

Площадь земельного участка 21 м²

(указывается проектная площадь образуемого земельного участка, вычисленная с использованием федеральной государственной географической информационной системы, обеспечивающей функционирование национальной системы пространственных данных, которой является федеральная государственная географическая информационная система "Единая цифровая платформа "Национальная система пространственных данных" (далее - информационная система), или иных технологических и программных средств с округлением до 1 квадратного метра. Указанное значение площади земельного участка может быть уточнено при проведении кадастровых работ не более чем на десять процентов)

Обозначение характерных точек границ	Координаты, м	
	X	Y
1	2	3
540	353236.99	1193593.51
531	353239.13	1193587.70
535	353242.40	1193588.94
541	353240.52	1193594.45
540	353236.99	1193593.51

Условный номер земельного участка 39:15:133303:5:3У230

(указывается в случае, если предусматривается образование двух и более земельных участков)

Площадь земельного участка 22 м²

(указывается проектная площадь образуемого земельного участка, вычисленная с использованием федеральной государственной географической информационной системы, обеспечивающей функционирование национальной системы пространственных данных, которой является федеральная государственная географическая информационная система "Единая цифровая платформа "Национальная система пространственных данных" (далее - информационная система), или иных технологических и программных средств с округлением до 1 квадратного метра. Указанное значение площади земельного участка может быть уточнено при проведении кадастровых работ не более чем на десять процентов)

Обозначение характерных точек границ	Координаты, м	
	X	Y
1	2	3
541	353240.52	1193594.45
535	353242.40	1193588.94
534	353242.57	1193588.99
537	353246.02	1193590.26
542	353244.15	1193595.67
541	353240.52	1193594.45

Условный номер земельного участка 39:15:133303:5:3У231

(указывается в случае, если предусматривается образование двух и более земельных участков)

Площадь земельного участка 22 м²

(указывается проектная площадь образуемого земельного участка, вычисленная с использованием федеральной государственной географической информационной системы, обеспечивающей функционирование национальной системы пространственных данных, которой является федеральная государственная географическая информационная система "Единая цифровая платформа "Национальная система пространственных данных" (далее - информационная система), или иных технологических и программных средств с округлением до 1 квадратного метра. Указанное значение площади земельного участка может быть уточнено при проведении кадастровых работ не более чем на десять процентов)

Обозначение характерных точек границ	Координаты, м	
	X	Y
1	2	3
542	353244.15	1193595.67
537	353246.02	1193590.26
539	353249.55	1193591.46
543	353249.66	1193591.50
544	353247.79	1193597.00
542	353244.15	1193595.67

Условный номер земельного участка 39:15:133303:5:3У232

(указывается в случае, если предусматривается образование двух и более земельных участков)

Площадь земельного участка 24 м² (указывается проектная площадь образуемого земельного участка, вычисленная с использованием федеральной государственной географической информационной системы, обеспечивающей функционирование национальной системы пространственных данных, которой является федеральная государственная географическая информационная система "Единая цифровая платформа "Национальная система пространственных данных" (далее - информационная система), или иных технологических и программных средств с округлением до 1 квадратного метра. Указанное значение площади земельного участка может быть уточнено при проведении кадастровых работ не более чем на десять процентов)		
Обозначение характерных точек границ	Координаты, м (указываются в случае подготовки схемы расположения земельного участка с использованием информационной системы или иных технологических и программных средств. Значения координат, полученные с использованием указанных технологических и программных средств, указываются с округлением до 0.01 метра)	
	X	Y
1	2	3
539	353249.55	1193591.46
538	353251.60	1193585.49
545	353255.12	1193586.66
546	353253.07	1193592.67
543	353249.66	1193591.50
539	353249.55	1193591.46

Условный номер земельного участка 39:15:133303:5:3У233 (указывается в случае, если предусматривается образование двух и более земельных участков)		
Площадь земельного участка 23 м² (указывается проектная площадь образуемого земельного участка, вычисленная с использованием федеральной государственной географической информационной системы, обеспечивающей функционирование национальной системы пространственных данных, которой является федеральная государственная географическая информационная система "Единая цифровая платформа "Национальная система пространственных данных" (далее - информационная система), или иных технологических и программных средств с округлением до 1 квадратного метра. Указанное значение площади земельного участка может быть уточнено при проведении кадастровых работ не более чем на десять процентов)		
Обозначение характерных точек границ	Координаты, м (указываются в случае подготовки схемы расположения земельного участка с использованием информационной системы или иных технологических и программных средств. Значения координат, полученные с использованием указанных технологических и программных средств, указываются с округлением до 0.01 метра)	
	X	Y
1	2	3
546	353253.07	1193592.67
545	353255.12	1193586.66
547	353258.61	1193587.88
548	353256.56	1193593.86
549	353256.51	1193593.84
550	353253.18	1193592.71
546	353253.07	1193592.67
Условный номер земельного участка 39:15:133303:5:3У234		

(указывается в случае, если предусматривается образование двух и более земельных участков)

Площадь земельного участка 26 м²

(указывается проектная площадь образуемого земельного участка, вычисленная с использованием федеральной государственной географической информационной системы, обеспечивающей функционирование национальной системы пространственных данных, которой является федеральная государственная географическая информационная система "Единая цифровая платформа "Национальная система пространственных данных" (далее - информационная система), или иных технологических и программных средств с округлением до 1 квадратного метра. Указанное значение площади земельного участка может быть уточнено при проведении кадастровых работ не более чем на десять процентов)

Обозначение характерных точек границ	Координаты, м	
	(указываются в случае подготовки схемы расположения земельного участка с использованием информационной системы или иных технологических и программных средств. Значения координат, полученные с использованием указанных технологических и программных средств, указываются с округлением до 0.01 метра)	
	X	Y
1	2	3
548	353256.56	1193593.86
547	353258.61	1193587.88
551	353262.45	1193589.12
552	353260.34	1193595.15
553	353260.26	1193595.12
548	353256.56	1193593.86

Условный номер земельного участка 39:15:133303:5:3У235

(указывается в случае, если предусматривается образование двух и более земельных участков)

Площадь земельного участка 22 м²

(указывается проектная площадь образуемого земельного участка, вычисленная с использованием федеральной государственной географической информационной системы, обеспечивающей функционирование национальной системы пространственных данных, которой является федеральная государственная географическая информационная система "Единая цифровая платформа "Национальная система пространственных данных" (далее - информационная система), или иных технологических и программных средств с округлением до 1 квадратного метра. Указанное значение площади земельного участка может быть уточнено при проведении кадастровых работ не более чем на десять процентов)

Обозначение характерных точек границ	Координаты, м	
	(указываются в случае подготовки схемы расположения земельного участка с использованием информационной системы или иных технологических и программных средств. Значения координат, полученные с использованием указанных технологических и программных средств, указываются с округлением до 0.01 метра)	
	X	Y
1	2	3
544	353247.79	1193597.00
543	353249.66	1193591.50
546	353253.07	1193592.67
550	353253.18	1193592.71
554	353251.31	1193598.18
544	353247.79	1193597.00

Условный номер земельного участка 39:15:133303:5:3У236

(указывается в случае, если предусматривается образование двух и более земельных участков)

Площадь земельного участка 20 м² (указывается проектная площадь образуемого земельного участка, вычисленная с использованием федеральной государственной географической информационной системы, обеспечивающей функционирование национальной системы пространственных данных, которой является федеральная государственная географическая информационная система "Единая цифровая платформа "Национальная система пространственных данных" (далее - информационная система), или иных технологических и программных средств с округлением до 1 квадратного метра. Указанное значение площади земельного участка может быть уточнено при проведении кадастровых работ не более чем на десять процентов)		
Обозначение характерных точек границ	Координаты, м (указываются в случае подготовки схемы расположения земельного участка с использованием информационной системы или иных технологических и программных средств. Значения координат, полученные с использованием указанных технологических и программных средств, указываются с округлением до 0.01 метра)	
	X	Y
1	2	3
554	353251.31	1193598.18
550	353253.18	1193592.71
549	353256.51	1193593.84
555	353254.68	1193599.20
554	353251.31	1193598.18

Условный номер земельного участка 39:15:133303:5:3У237 (указывается в случае, если предусматривается образование двух и более земельных участков)		
Площадь земельного участка 22 м² (указывается проектная площадь образуемого земельного участка, вычисленная с использованием федеральной государственной географической информационной системы, обеспечивающей функционирование национальной системы пространственных данных, которой является федеральная государственная географическая информационная система "Единая цифровая платформа "Национальная система пространственных данных" (далее - информационная система), или иных технологических и программных средств с округлением до 1 квадратного метра. Указанное значение площади земельного участка может быть уточнено при проведении кадастровых работ не более чем на десять процентов)		
Обозначение характерных точек границ	Координаты, м (указываются в случае подготовки схемы расположения земельного участка с использованием информационной системы или иных технологических и программных средств. Значения координат, полученные с использованием указанных технологических и программных средств, указываются с округлением до 0.01 метра)	
	X	Y
1	2	3
555	353254.68	1193599.20
549	353256.51	1193593.84
548	353256.56	1193593.86
553	353260.26	1193595.12
556	353258.42	1193600.48
555	353254.68	1193599.20
Условный номер земельного участка 39:15:133303:5:3У238 (указывается в случае, если предусматривается образование двух и более земельных участков)		

Площадь земельного участка 23 м² (указывается проектная площадь образуемого земельного участка, вычисленная с использованием федеральной государственной географической информационной системы, обеспечивающей функционирование национальной системы пространственных данных, которой является федеральная государственная географическая информационная система "Единая цифровая платформа "Национальная система пространственных данных" (далее - информационная система), или иных технологических и программных средств с округлением до 1 квадратного метра. Указанное значение площади земельного участка может быть уточнено при проведении кадастровых работ не более чем на десять процентов)		
Обозначение характерных точек границ	Координаты, м (указываются в случае подготовки схемы расположения земельного участка с использованием информационной системы или иных технологических и программных средств. Значения координат, полученные с использованием указанных технологических и программных средств, указываются с округлением до 0.01 метра)	
	X	Y
1	2	3
552	353260.34	1193595.15
551	353262.45	1193589.12
557	353265.84	1193590.29
558	353263.77	1193596.32
552	353260.34	1193595.15

Условный номер земельного участка 39:15:133303:5:3У239 (указывается в случае, если предусматривается образование двух и более земельных участков)		
Площадь земельного участка 22 м² (указывается проектная площадь образуемого земельного участка, вычисленная с использованием федеральной государственной географической информационной системы, обеспечивающей функционирование национальной системы пространственных данных, которой является федеральная государственная географическая информационная система "Единая цифровая платформа "Национальная система пространственных данных" (далее - информационная система), или иных технологических и программных средств с округлением до 1 квадратного метра. Указанное значение площади земельного участка может быть уточнено при проведении кадастровых работ не более чем на десять процентов)		
Обозначение характерных точек границ	Координаты, м (указываются в случае подготовки схемы расположения земельного участка с использованием информационной системы или иных технологических и программных средств. Значения координат, полученные с использованием указанных технологических и программных средств, указываются с округлением до 0.01 метра)	
	X	Y
1	2	3
556	353258.42	1193600.48
553	353260.26	1193595.12
552	353260.34	1193595.15
558	353263.77	1193596.32
559	353263.90	1193596.37
560	353262.06	1193601.74
556	353258.42	1193600.48
Условный номер земельного участка 39:15:133303:5:3У240		

(указывается в случае, если предусматривается образование двух и более земельных участков)

Площадь земельного участка 25 м²

(указывается проектная площадь образуемого земельного участка, вычисленная с использованием федеральной государственной географической информационной системы, обеспечивающей функционирование национальной системы пространственных данных, которой является федеральная государственная географическая информационная система "Единая цифровая платформа "Национальная система пространственных данных" (далее - информационная система), или иных технологических и программных средств с округлением до 1 квадратного метра. Указанное значение площади земельного участка может быть уточнено при проведении кадастровых работ не более чем на десять процентов)

Обозначение характерных точек границ	Координаты, м	
	(указываются в случае подготовки схемы расположения земельного участка с использованием информационной системы или иных технологических и программных средств. Значения координат, полученные с использованием указанных технологических и программных средств, указываются с округлением до 0.01 метра)	
	X	Y
1	2	3
558	353263.77	1193596.32
557	353265.84	1193590.29
561	353269.48	1193591.52
562	353267.41	1193597.57
559	353263.90	1193596.37
558	353263.77	1193596.32

Условный номер земельного участка 39:15:133303:5:3У241

(указывается в случае, если предусматривается образование двух и более земельных участков)

Площадь земельного участка 22 м²

(указывается проектная площадь образуемого земельного участка, вычисленная с использованием федеральной государственной географической информационной системы, обеспечивающей функционирование национальной системы пространственных данных, которой является федеральная государственная географическая информационная система "Единая цифровая платформа "Национальная система пространственных данных" (далее - информационная система), или иных технологических и программных средств с округлением до 1 квадратного метра. Указанное значение площади земельного участка может быть уточнено при проведении кадастровых работ не более чем на десять процентов)

Обозначение характерных точек границ	Координаты, м	
	(указываются в случае подготовки схемы расположения земельного участка с использованием информационной системы или иных технологических и программных средств. Значения координат, полученные с использованием указанных технологических и программных средств, указываются с округлением до 0.01 метра)	
	X	Y
1	2	3
560	353262.06	1193601.74
559	353263.90	1193596.37
562	353267.41	1193597.57
563	353267.54	1193597.61
564	353265.70	1193603.00
560	353262.06	1193601.74

Условный номер земельного участка 39:15:133303:5:3У242

(указывается в случае, если предусматривается образование двух и более земельных участков)

Площадь земельного участка 25 м² (указывается проектная площадь образуемого земельного участка, вычисленная с использованием федеральной государственной географической информационной системы, обеспечивающей функционирование национальной системы пространственных данных, которой является федеральная государственная географическая информационная система "Единая цифровая платформа "Национальная система пространственных данных" (далее - информационная система), или иных технологических и программных средств с округлением до 1 квадратного метра. Указанное значение площади земельного участка может быть уточнено при проведении кадастровых работ не более чем на десять процентов)		
Обозначение характерных точек границ	Координаты, м (указываются в случае подготовки схемы расположения земельного участка с использованием информационной системы или иных технологических и программных средств. Значения координат, полученные с использованием указанных технологических и программных средств, указываются с округлением до 0.01 метра)	
	X	Y
1	2	3
562	353267.41	1193597.57
561	353269.48	1193591.52
565	353273.17	1193592.79
566	353271.11	1193598.83
567	353270.94	1193598.77
563	353267.54	1193597.61
562	353267.41	1193597.57

Условный номер земельного участка 39:15:133303:5:3У243 (указывается в случае, если предусматривается образование двух и более земельных участков)		
Площадь земельного участка 24 м² (указывается проектная площадь образуемого земельного участка, вычисленная с использованием федеральной государственной географической информационной системы, обеспечивающей функционирование национальной системы пространственных данных, которой является федеральная государственная географическая информационная система "Единая цифровая платформа "Национальная система пространственных данных" (далее - информационная система), или иных технологических и программных средств с округлением до 1 квадратного метра. Указанное значение площади земельного участка может быть уточнено при проведении кадастровых работ не более чем на десять процентов)		
Обозначение характерных точек границ	Координаты, м (указываются в случае подготовки схемы расположения земельного участка с использованием информационной системы или иных технологических и программных средств. Значения координат, полученные с использованием указанных технологических и программных средств, указываются с округлением до 0.01 метра)	
	X	Y
1	2	3
566	353271.11	1193598.83
565	353273.17	1193592.79
568	353276.65	1193593.92
569	353274.60	1193600.02
566	353271.11	1193598.83
Условный номер земельного участка 39:15:133303:5:3У244 (указывается в случае, если предусматривается образование двух и более земельных участков)		
Площадь земельного участка 24 м²		

(указывается проектная площадь образуемого земельного участка, вычисленная с использованием федеральной государственной географической информационной системы, обеспечивающей функционирование национальной системы пространственных данных, которой является федеральная государственная географическая информационная система "Единая цифровая платформа "Национальная система пространственных данных" (далее - информационная система), или иных технологических и программных средств с округлением до 1 квадратного метра. Указанное значение площади земельного участка может быть уточнено при проведении кадастровых работ не более чем на десять процентов)

Обозначение характерных точек границ	Координаты, м	
	X	Y
1	2	3
569	353274.60	1193600.02
568	353276.65	1193593.92
570	353280.22	1193595.29
571	353278.19	1193601.25
572	353278.11	1193601.22
569	353274.60	1193600.02

Условный номер земельного участка 39:15:133303:5:3У245 (указывается в случае, если предусматривается образование двух и более земельных участков)		
Площадь земельного участка 29 м² (указывается проектная площадь образуемого земельного участка, вычисленная с использованием федеральной государственной географической информационной системы, обеспечивающей функционирование национальной системы пространственных данных, которой является федеральная государственная географическая информационная система "Единая цифровая платформа "Национальная система пространственных данных" (далее - информационная система), или иных технологических и программных средств с округлением до 1 квадратного метра. Указанное значение площади земельного участка может быть уточнено при проведении кадастровых работ не более чем на десять процентов)		
Обозначение характерных точек границ	Координаты, м	
	X	Y
1	2	3
571	353278.19	1193601.25
570	353280.22	1193595.29
573	353284.55	1193596.84
574	353282.48	1193602.72
571	353278.19	1193601.25
Условный номер земельного участка 39:15:133303:5:3У246 (указывается в случае, если предусматривается образование двух и более земельных участков)		
Площадь земельного участка 21 м²		

(указывается проектная площадь образуемого земельного участка, вычисленная с использованием федеральной государственной географической информационной системы, обеспечивающей функционирование национальной системы пространственных данных, которой является федеральная государственная географическая информационная система "Единая цифровая платформа "Национальная система пространственных данных" (далее - информационная система), или иных технологических и программных средств с округлением до 1 квадратного метра. Указанное значение площади земельного участка может быть уточнено при проведении кадастровых работ не более чем на десять процентов)

Обозначение характерных точек границ	Координаты, м	
	X	Y
1	2	3
564	353265.70	1193603.00
563	353267.54	1193597.61
567	353270.94	1193598.77
575	353269.09	1193604.19
564	353265.70	1193603.00

Условный номер земельного участка 39:15:133303:5:3У247

(указывается в случае, если предусматривается образование двух и более земельных участков)

Площадь земельного участка 22 м²

(указывается проектная площадь образуемого земельного участка, вычисленная с использованием федеральной государственной географической информационной системы, обеспечивающей функционирование национальной системы пространственных данных, которой является федеральная государственная географическая информационная система "Единая цифровая платформа "Национальная система пространственных данных" (далее - информационная система), или иных технологических и программных средств с округлением до 1 квадратного метра. Указанное значение площади земельного участка может быть уточнено при проведении кадастровых работ не более чем на десять процентов)

Обозначение характерных точек границ	Координаты, м	
	X	Y
1	2	3
575	353269.09	1193604.19
567	353270.94	1193598.77
566	353271.11	1193598.83
569	353274.60	1193600.02
576	353272.74	1193605.45
575	353269.09	1193604.19

Условный номер земельного участка 39:15:133303:5:3У248

(указывается в случае, если предусматривается образование двух и более земельных участков)

Площадь земельного участка 21 м² (указывается проектная площадь образуемого земельного участка, вычисленная с использованием федеральной государственной географической информационной системы, обеспечивающей функционирование национальной системы пространственных данных, которой является федеральная государственная географическая информационная система "Единая цифровая платформа "Национальная система пространственных данных" (далее - информационная система), или иных технологических и программных средств с округлением до 1 квадратного метра. Указанное значение площади земельного участка может быть уточнено при проведении кадастровых работ не более чем на десять процентов)		
Обозначение характерных точек границ	Координаты, м (указываются в случае подготовки схемы расположения земельного участка с использованием информационной системы или иных технологических и программных средств. Значения координат, полученные с использованием указанных технологических и программных средств, указываются с округлением до 0.01 метра)	
	X	Y
1	2	3
576	353272.74	1193605.45
569	353274.60	1193600.02
572	353278.11	1193601.22
577	353276.26	1193606.65
576	353272.74	1193605.45

Условный номер земельного участка 39:15:133303:5:3У249 (указывается в случае, если предусматривается образование двух и более земельных участков)		
Площадь земельного участка 26 м² (указывается проектная площадь образуемого земельного участка, вычисленная с использованием федеральной государственной географической информационной системы, обеспечивающей функционирование национальной системы пространственных данных, которой является федеральная государственная географическая информационная система "Единая цифровая платформа "Национальная система пространственных данных" (далее - информационная система), или иных технологических и программных средств с округлением до 1 квадратного метра. Указанное значение площади земельного участка может быть уточнено при проведении кадастровых работ не более чем на десять процентов)		
Обозначение характерных точек границ	Координаты, м (указываются в случае подготовки схемы расположения земельного участка с использованием информационной системы или иных технологических и программных средств. Значения координат, полученные с использованием указанных технологических и программных средств, указываются с округлением до 0.01 метра)	
	X	Y
1	2	3
577	353276.26	1193606.65
572	353278.11	1193601.22
571	353278.19	1193601.25
574	353282.48	1193602.72
578	353280.57	1193608.13
577	353276.26	1193606.65
Условный номер земельного участка 39:15:133303:5:3У250 (указывается в случае, если предусматривается образование двух и более земельных участков)		

Площадь земельного участка 25 м² (указывается проектная площадь образуемого земельного участка, вычисленная с использованием федеральной государственной географической информационной системы, обеспечивающей функционирование национальной системы пространственных данных, которой является федеральная государственная географическая информационная система "Единая цифровая платформа "Национальная система пространственных данных" (далее - информационная система), или иных технологических и программных средств с округлением до 1 квадратного метра. Указанное значение площади земельного участка может быть уточнено при проведении кадастровых работ не более чем на десять процентов)		
Обозначение характерных точек границ	Координаты, м (указываются в случае подготовки схемы расположения земельного участка с использованием информационной системы или иных технологических и программных средств. Значения координат, полученные с использованием указанных технологических и программных средств, указываются с округлением до 0.01 метра)	
	X	Y
1	2	3
579	353208.59	1193554.67
580	353209.13	1193553.05
581	353210.51	1193549.01
582	353210.85	1193548.03
583	353214.19	1193549.10
584	353213.86	1193550.14
585	353211.95	1193555.74
579	353208.59	1193554.67

Условный номер земельного участка 39:15:133303:5:3У251 (указывается в случае, если предусматривается образование двух и более земельных участков)		
Площадь земельного участка 24 м² (указывается проектная площадь образуемого земельного участка, вычисленная с использованием федеральной государственной географической информационной системы, обеспечивающей функционирование национальной системы пространственных данных, которой является федеральная государственная географическая информационная система "Единая цифровая платформа "Национальная система пространственных данных" (далее - информационная система), или иных технологических и программных средств с округлением до 1 квадратного метра. Указанное значение площади земельного участка может быть уточнено при проведении кадастровых работ не более чем на десять процентов)		
Обозначение характерных точек границ	Координаты, м (указываются в случае подготовки схемы расположения земельного участка с использованием информационной системы или иных технологических и программных средств. Значения координат, полученные с использованием указанных технологических и программных средств, указываются с округлением до 0.01 метра)	
	X	Y
1	2	3
579	353208.59	1193554.67
586	353207.97	1193556.45
587	353206.78	1193560.48
588	353206.70	1193560.74
589	353210.48	1193561.76
590	353212.22	1193555.90
585	353211.95	1193555.74
579	353208.59	1193554.67

Условный номер земельного участка 39:15:133303:5:3У252 (указывается в случае, если предусматривается образование двух и более земельных участков)		
Площадь земельного участка 19 м² (указывается проектная площадь образуемого земельного участка, вычисленная с использованием федеральной государственной географической информационной системы, обеспечивающей функционирование национальной системы пространственных данных, которой является федеральная государственная географическая информационная система "Единая цифровая платформа "Национальная система пространственных данных" (далее - информационная система), или иных технологических и программных средств с округлением до 1 квадратного метра. Указанное значение площади земельного участка может быть уточнено при проведении кадастровых работ не более чем на десять процентов)		
Обозначение характерных точек границ	Координаты, м (указываются в случае подготовки схемы расположения земельного участка с использованием информационной системы или иных технологических и программных средств. Значения координат, полученные с использованием указанных технологических и программных средств, указываются с округлением до 0.01 метра)	
	X	Y
1	2	3
590	353212.22	1193555.90
591	353215.30	1193556.73
592	353213.46	1193562.64
589	353210.48	1193561.76
590	353212.22	1193555.90

Условный номер земельного участка 39:15:133303:5:3У253 (указывается в случае, если предусматривается образование двух и более земельных участков)		
Площадь земельного участка 25 м² (указывается проектная площадь образуемого земельного участка, вычисленная с использованием федеральной государственной географической информационной системы, обеспечивающей функционирование национальной системы пространственных данных, которой является федеральная государственная географическая информационная система "Единая цифровая платформа "Национальная система пространственных данных" (далее - информационная система), или иных технологических и программных средств с округлением до 1 квадратного метра. Указанное значение площади земельного участка может быть уточнено при проведении кадастровых работ не более чем на десять процентов)		
Обозначение характерных точек границ	Координаты, м (указываются в случае подготовки схемы расположения земельного участка с использованием информационной системы или иных технологических и программных средств. Значения координат, полученные с использованием указанных технологических и программных средств, указываются с округлением до 0.01 метра)	
	X	Y
1	2	3
592	353213.46	1193562.64
591	353215.30	1193556.73
593	353219.03	1193558.19
594	353219.26	1193558.28
595	353217.32	1193563.91
592	353213.46	1193562.64
Условный номер земельного участка 39:15:133303:5:3У254 (указывается в случае, если предусматривается образование двух и более земельных участков)		

Площадь земельного участка 23 м² (указывается проектная площадь образуемого земельного участка, вычисленная с использованием федеральной государственной географической информационной системы, обеспечивающей функционирование национальной системы пространственных данных, которой является федеральная государственная географическая информационная система "Единая цифровая платформа "Национальная система пространственных данных" (далее - информационная система), или иных технологических и программных средств с округлением до 1 квадратного метра. Указанное значение площади земельного участка может быть уточнено при проведении кадастровых работ не более чем на десять процентов)		
Обозначение характерных точек границ	Координаты, м (указываются в случае подготовки схемы расположения земельного участка с использованием информационной системы или иных технологических и программных средств. Значения координат, полученные с использованием указанных технологических и программных средств, указываются с округлением до 0.01 метра)	
	X	Y
1	2	3
591	353215.30	1193556.73
596	353217.17	1193551.27
597	353220.91	1193552.54
593	353219.03	1193558.19
591	353215.30	1193556.73

Условный номер земельного участка 39:15:133303:5:3У255 (указывается в случае, если предусматривается образование двух и более земельных участков)		
Площадь земельного участка 22 м² (указывается проектная площадь образуемого земельного участка, вычисленная с использованием федеральной государственной географической информационной системы, обеспечивающей функционирование национальной системы пространственных данных, которой является федеральная государственная географическая информационная система "Единая цифровая платформа "Национальная система пространственных данных" (далее - информационная система), или иных технологических и программных средств с округлением до 1 квадратного метра. Указанное значение площади земельного участка может быть уточнено при проведении кадастровых работ не более чем на десять процентов)		
Обозначение характерных точек границ	Координаты, м (указываются в случае подготовки схемы расположения земельного участка с использованием информационной системы или иных технологических и программных средств. Значения координат, полученные с использованием указанных технологических и программных средств, указываются с округлением до 0.01 метра)	
	X	Y
1	2	3
595	353217.32	1193563.91
594	353219.26	1193558.28
598	353222.60	1193559.47
599	353222.79	1193559.54
600	353220.83	1193565.20
595	353217.32	1193563.91
Условный номер земельного участка 39:15:133303:5:3У256 (указывается в случае, если предусматривается образование двух и более земельных участков)		

Площадь земельного участка 22 м² (указывается проектная площадь образуемого земельного участка, вычисленная с использованием федеральной государственной географической информационной системы, обеспечивающей функционирование национальной системы пространственных данных, которой является федеральная государственная географическая информационная система "Единая цифровая платформа "Национальная система пространственных данных" (далее - информационная система), или иных технологических и программных средств с округлением до 1 квадратного метра. Указанное значение площади земельного участка может быть уточнено при проведении кадастровых работ не более чем на десять процентов)		
Обозначение характерных точек границ	Координаты, м (указываются в случае подготовки схемы расположения земельного участка с использованием информационной системы или иных технологических и программных средств. Значения координат, полученные с использованием указанных технологических и программных средств, указываются с округлением до 0.01 метра)	
	X	Y
1	2	3
598	353222.60	1193559.47
601	353224.55	1193553.81
602	353228.07	1193555.04
603	353225.97	1193560.79
599	353222.79	1193559.54
598	353222.60	1193559.47

Условный номер земельного участка 39:15:133303:5:3У257 (указывается в случае, если предусматривается образование двух и более земельных участков)		
Площадь земельного участка 21 м² (указывается проектная площадь образуемого земельного участка, вычисленная с использованием федеральной государственной географической информационной системы, обеспечивающей функционирование национальной системы пространственных данных, которой является федеральная государственная географическая информационная система "Единая цифровая платформа "Национальная система пространственных данных" (далее - информационная система), или иных технологических и программных средств с округлением до 1 квадратного метра. Указанное значение площади земельного участка может быть уточнено при проведении кадастровых работ не более чем на десять процентов)		
Обозначение характерных точек границ	Координаты, м (указываются в случае подготовки схемы расположения земельного участка с использованием информационной системы или иных технологических и программных средств. Значения координат, полученные с использованием указанных технологических и программных средств, указываются с округлением до 0.01 метра)	
	X	Y
1	2	3
600	353220.83	1193565.20
599	353222.79	1193559.54
603	353225.97	1193560.79
604	353224.10	1193566.54
600	353220.83	1193565.20
Условный номер земельного участка 39:15:133303:5:3У258 (указывается в случае, если предусматривается образование двух и более земельных участков)		
Площадь земельного участка 23 м²		

(указывается проектная площадь образуемого земельного участка, вычисленная с использованием федеральной государственной географической информационной системы, обеспечивающей функционирование национальной системы пространственных данных, которой является федеральная государственная географическая информационная система "Единая цифровая платформа "Национальная система пространственных данных" (далее - информационная система), или иных технологических и программных средств с округлением до 1 квадратного метра. Указанное значение площади земельного участка может быть уточнено при проведении кадастровых работ не более чем на десять процентов)

Обозначение характерных точек границ	Координаты, м	
	X	Y
1	2	3
603	353225.97	1193560.79
602	353228.07	1193555.04
605	353231.62	1193556.20
606	353229.59	1193561.97
603	353225.97	1193560.79

Условный номер земельного участка 39:15:133303:5:3У259

(указывается в случае, если предусматривается образование двух и более земельных участков)

Площадь земельного участка 24 м²

(указывается проектная площадь образуемого земельного участка, вычисленная с использованием федеральной государственной географической информационной системы, обеспечивающей функционирование национальной системы пространственных данных, которой является федеральная государственная географическая информационная система "Единая цифровая платформа "Национальная система пространственных данных" (далее - информационная система), или иных технологических и программных средств с округлением до 1 квадратного метра. Указанное значение площади земельного участка может быть уточнено при проведении кадастровых работ не более чем на десять процентов)

Обозначение характерных точек границ	Координаты, м	
	X	Y
1	2	3
604	353224.10	1193566.54
603	353225.97	1193560.79
606	353229.59	1193561.97
607	353229.78	1193562.06
608	353227.84	1193567.87
604	353224.10	1193566.54

Условный номер земельного участка 39:15:133303:5:3У260

(указывается в случае, если предусматривается образование двух и более земельных участков)

Площадь земельного участка 22 м² (указывается проектная площадь образуемого земельного участка, вычисленная с использованием федеральной государственной географической информационной системы, обеспечивающей функционирование национальной системы пространственных данных, которой является федеральная государственная географическая информационная система "Единая цифровая платформа "Национальная система пространственных данных" (далее - информационная система), или иных технологических и программных средств с округлением до 1 квадратного метра. Указанное значение площади земельного участка может быть уточнено при проведении кадастровых работ не более чем на десять процентов)		
Обозначение характерных точек границ	Координаты, м (указываются в случае подготовки схемы расположения земельного участка с использованием информационной системы или иных технологических и программных средств. Значения координат, полученные с использованием указанных технологических и программных средств, указываются с округлением до 0.01 метра)	
	X	Y
1	2	3
606	353229.59	1193561.97
605	353231.62	1193556.20
609	353235.03	1193557.39
610	353233.05	1193563.15
607	353229.78	1193562.06
606	353229.59	1193561.97

Условный номер земельного участка 39:15:133303:5:3У261 (указывается в случае, если предусматривается образование двух и более земельных участков)		
Площадь земельного участка 22 м² (указывается проектная площадь образуемого земельного участка, вычисленная с использованием федеральной государственной географической информационной системы, обеспечивающей функционирование национальной системы пространственных данных, которой является федеральная государственная географическая информационная система "Единая цифровая платформа "Национальная система пространственных данных" (далее - информационная система), или иных технологических и программных средств с округлением до 1 квадратного метра. Указанное значение площади земельного участка может быть уточнено при проведении кадастровых работ не более чем на десять процентов)		
Обозначение характерных точек границ	Координаты, м (указываются в случае подготовки схемы расположения земельного участка с использованием информационной системы или иных технологических и программных средств. Значения координат, полученные с использованием указанных технологических и программных средств, указываются с округлением до 0.01 метра)	
	X	Y
1	2	3
608	353227.84	1193567.87
607	353229.78	1193562.06
610	353233.05	1193563.15
611	353233.34	1193563.24
612	353231.38	1193568.90
608	353227.84	1193567.87
Условный номер земельного участка 39:15:133303:5:3У262 (указывается в случае, если предусматривается образование двух и более земельных участков)		

Площадь земельного участка 22 м² (указывается проектная площадь образуемого земельного участка, вычисленная с использованием федеральной государственной географической информационной системы, обеспечивающей функционирование национальной системы пространственных данных, которой является федеральная государственная географическая информационная система "Единая цифровая платформа "Национальная система пространственных данных" (далее - информационная система), или иных технологических и программных средств с округлением до 1 квадратного метра. Указанное значение площади земельного участка может быть уточнено при проведении кадастровых работ не более чем на десять процентов)		
Обозначение характерных точек границ	Координаты, м (указываются в случае подготовки схемы расположения земельного участка с использованием информационной системы или иных технологических и программных средств. Значения координат, полученные с использованием указанных технологических и программных средств, указываются с округлением до 0.01 метра)	
	X	Y
1	2	3
612	353231.38	1193568.90
611	353233.34	1193563.24
613	353236.81	1193564.52
614	353234.88	1193570.09
612	353231.38	1193568.90

Условный номер земельного участка 39:15:133303:5:3У263 (указывается в случае, если предусматривается образование двух и более земельных участков)		
Площадь земельного участка 25 м² (указывается проектная площадь образуемого земельного участка, вычисленная с использованием федеральной государственной географической информационной системы, обеспечивающей функционирование национальной системы пространственных данных, которой является федеральная государственная географическая информационная система "Единая цифровая платформа "Национальная система пространственных данных" (далее - информационная система), или иных технологических и программных средств с округлением до 1 квадратного метра. Указанное значение площади земельного участка может быть уточнено при проведении кадастровых работ не более чем на десять процентов)		
Обозначение характерных точек границ	Координаты, м (указываются в случае подготовки схемы расположения земельного участка с использованием информационной системы или иных технологических и программных средств. Значения координат, полученные с использованием указанных технологических и программных средств, указываются с округлением до 0.01 метра)	
	X	Y
1	2	3
610	353233.05	1193563.15
609	353235.03	1193557.39
615	353238.85	1193558.72
613	353236.81	1193564.52
611	353233.34	1193563.24
610	353233.05	1193563.15
Условный номер земельного участка 39:15:133303:5:3У264 (указывается в случае, если предусматривается образование двух и более земельных участков)		

Площадь земельного участка 23 м² (указывается проектная площадь образуемого земельного участка, вычисленная с использованием федеральной государственной географической информационной системы, обеспечивающей функционирование национальной системы пространственных данных, которой является федеральная государственная географическая информационная система "Единая цифровая платформа "Национальная система пространственных данных" (далее - информационная система), или иных технологических и программных средств с округлением до 1 квадратного метра. Указанное значение площади земельного участка может быть уточнено при проведении кадастровых работ не более чем на десять процентов)		
Обозначение характерных точек границ	Координаты, м (указываются в случае подготовки схемы расположения земельного участка с использованием информационной системы или иных технологических и программных средств. Значения координат, полученные с использованием указанных технологических и программных средств, указываются с округлением до 0.01 метра)	
	X	Y
1	2	3
614	353234.88	1193570.09
613	353236.81	1193564.52
616	353240.45	1193565.80
617	353238.60	1193571.37
614	353234.88	1193570.09

Условный номер земельного участка 39:15:133303:5:3У265 (указывается в случае, если предусматривается образование двух и более земельных участков)		
Площадь земельного участка 23 м² (указывается проектная площадь образуемого земельного участка, вычисленная с использованием федеральной государственной географической информационной системы, обеспечивающей функционирование национальной системы пространственных данных, которой является федеральная государственная географическая информационная система "Единая цифровая платформа "Национальная система пространственных данных" (далее - информационная система), или иных технологических и программных средств с округлением до 1 квадратного метра. Указанное значение площади земельного участка может быть уточнено при проведении кадастровых работ не более чем на десять процентов)		
Обозначение характерных точек границ	Координаты, м (указываются в случае подготовки схемы расположения земельного участка с использованием информационной системы или иных технологических и программных средств. Значения координат, полученные с использованием указанных технологических и программных средств, указываются с округлением до 0.01 метра)	
	X	Y
1	2	3
618	353243.96	1193566.22
619	353245.73	1193561.13
620	353246.13	1193560.94
621	353249.62	1193562.21
622	353249.58	1193562.47
623	353247.74	1193567.58
624	353247.68	1193567.56
618	353243.96	1193566.22

Условный номер земельного участка 39:15:133303:5:ЗУ266 (указывается в случае, если предусматривается образование двух и более земельных участков)		
Площадь земельного участка 21 м² (указывается проектная площадь образуемого земельного участка, вычисленная с использованием федеральной государственной географической информационной системы, обеспечивающей функционирование национальной системы пространственных данных, которой является федеральная государственная географическая информационная система "Единая цифровая платформа "Национальная система пространственных данных" (далее - информационная система), или иных технологических и программных средств с округлением до 1 квадратного метра. Указанное значение площади земельного участка может быть уточнено при проведении кадастровых работ не более чем на десять процентов)		
Обозначение характерных точек границ	Координаты, м (указываются в случае подготовки схемы расположения земельного участка с использованием информационной системы или иных технологических и программных средств. Значения координат, полученные с использованием указанных технологических и программных средств, указываются с округлением до 0.01 метра)	
	X	Y
1	2	3
617	353238.60	1193571.37
616	353240.45	1193565.80
625	353240.50	1193565.65
626	353243.76	1193566.79
627	353241.93	1193572.53
617	353238.60	1193571.37

Условный номер земельного участка 39:15:133303:5:ЗУ267 (указывается в случае, если предусматривается образование двух и более земельных участков)		
Площадь земельного участка 26 м² (указывается проектная площадь образуемого земельного участка, вычисленная с использованием федеральной государственной географической информационной системы, обеспечивающей функционирование национальной системы пространственных данных, которой является федеральная государственная географическая информационная система "Единая цифровая платформа "Национальная система пространственных данных" (далее - информационная система), или иных технологических и программных средств с округлением до 1 квадратного метра. Указанное значение площади земельного участка может быть уточнено при проведении кадастровых работ не более чем на десять процентов)		
Обозначение характерных точек границ	Координаты, м (указываются в случае подготовки схемы расположения земельного участка с использованием информационной системы или иных технологических и программных средств. Значения координат, полученные с использованием указанных технологических и программных средств, указываются с округлением до 0.01 метра)	
	X	Y
1	2	3
627	353241.93	1193572.53
626	353243.76	1193566.79
618	353243.96	1193566.22
624	353247.68	1193567.56
623	353247.74	1193567.58
628	353247.51	1193568.23
629	353245.60	1193573.75
627	353241.93	1193572.53

Условный номер земельного участка 39:15:133303:5:ЗУ268 (указывается в случае, если предусматривается образование двух и более земельных участков)		
Площадь земельного участка 22 м² (указывается проектная площадь образуемого земельного участка, вычисленная с использованием федеральной государственной географической информационной системы, обеспечивающей функционирование национальной системы пространственных данных, которой является федеральная государственная географическая информационная система "Единая цифровая платформа "Национальная система пространственных данных" (далее - информационная система), или иных технологических и программных средств с округлением до 1 квадратного метра. Указанное значение площади земельного участка может быть уточнено при проведении кадастровых работ не более чем на десять процентов)		
Обозначение характерных точек границ	Координаты, м (указываются в случае подготовки схемы расположения земельного участка с использованием информационной системы или иных технологических и программных средств. Значения координат, полученные с использованием указанных технологических и программных средств, указываются с округлением до 0.01 метра)	
	X	Y
1	2	3
629	353245.60	1193573.75
628	353247.51	1193568.23
630	353250.87	1193569.46
631	353249.27	1193575.05
629	353245.60	1193573.75

Условный номер земельного участка 39:15:133303:5:ЗУ269 (указывается в случае, если предусматривается образование двух и более земельных участков)		
Площадь земельного участка 21 м² (указывается проектная площадь образуемого земельного участка, вычисленная с использованием федеральной государственной географической информационной системы, обеспечивающей функционирование национальной системы пространственных данных, которой является федеральная государственная географическая информационная система "Единая цифровая платформа "Национальная система пространственных данных" (далее - информационная система), или иных технологических и программных средств с округлением до 1 квадратного метра. Указанное значение площади земельного участка может быть уточнено при проведении кадастровых работ не более чем на десять процентов)		
Обозначение характерных точек границ	Координаты, м (указываются в случае подготовки схемы расположения земельного участка с использованием информационной системы или иных технологических и программных средств. Значения координат, полученные с использованием указанных технологических и программных средств, указываются с округлением до 0.01 метра)	
	X	Y
1	2	3
631	353249.27	1193575.05
632	353250.88	1193569.46
633	353254.54	1193570.80
634	353252.52	1193576.23
631	353249.27	1193575.05
Условный номер земельного участка 39:15:133303:5:ЗУ270 (указывается в случае, если предусматривается образование двух и более земельных участков)		
Площадь земельного участка 23 м²		

(указывается проектная площадь образуемого земельного участка, вычисленная с использованием федеральной государственной географической информационной системы, обеспечивающей функционирование национальной системы пространственных данных, которой является федеральная государственная географическая информационная система "Единая цифровая платформа "Национальная система пространственных данных" (далее - информационная система), или иных технологических и программных средств с округлением до 1 квадратного метра. Указанное значение площади земельного участка может быть уточнено при проведении кадастровых работ не более чем на десять процентов)

Обозначение характерных точек границ	Координаты, м	
	X	Y
1	2	3
633	353254.54	1193570.80
635	353256.68	1193564.96
636	353256.85	1193564.49
637	353260.08	1193566.16
638	353258.14	1193571.82
633	353254.54	1193570.80

Условный номер земельного участка 39:15:133303:5:3У271 (указывается в случае, если предусматривается образование двух и более земельных участков)		
Площадь земельного участка 22 м² (указывается проектная площадь образуемого земельного участка, вычисленная с использованием федеральной государственной географической информационной системы, обеспечивающей функционирование национальной системы пространственных данных, которой является федеральная государственная географическая информационная система "Единая цифровая платформа "Национальная система пространственных данных" (далее - информационная система), или иных технологических и программных средств с округлением до 1 квадратного метра. Указанное значение площади земельного участка может быть уточнено при проведении кадастровых работ не более чем на десять процентов)		
Обозначение характерных точек границ	Координаты, м	
	X	Y
1	2	3
634	353252.52	1193576.23
633	353254.54	1193570.80
638	353258.14	1193571.82
639	353256.17	1193577.51
634	353252.52	1193576.23
Условный номер земельного участка 39:15:133303:5:3У272 (указывается в случае, если предусматривается образование двух и более земельных участков)		
Площадь земельного участка 23 м²		

(указывается проектная площадь образуемого земельного участка, вычисленная с использованием федеральной государственной географической информационной системы, обеспечивающей функционирование национальной системы пространственных данных, которой является федеральная государственная географическая информационная система "Единая цифровая платформа "Национальная система пространственных данных" (далее - информационная система), или иных технологических и программных средств с округлением до 1 квадратного метра. Указанное значение площади земельного участка может быть уточнено при проведении кадастровых работ не более чем на десять процентов)

Обозначение характерных точек границ	Координаты, м	
	X	Y
1	2	3
638	353258.14	1193571.82
637	353260.08	1193566.16
640	353263.66	1193567.43
641	353261.71	1193573.05
638	353258.14	1193571.82

Условный номер земельного участка 39:15:133303:5:3У273

(указывается в случае, если предусматривается образование двух и более земельных участков)

Площадь земельного участка 24 м²

(указывается проектная площадь образуемого земельного участка, вычисленная с использованием федеральной государственной географической информационной системы, обеспечивающей функционирование национальной системы пространственных данных, которой является федеральная государственная географическая информационная система "Единая цифровая платформа "Национальная система пространственных данных" (далее - информационная система), или иных технологических и программных средств с округлением до 1 квадратного метра. Указанное значение площади земельного участка может быть уточнено при проведении кадастровых работ не более чем на десять процентов)

Обозначение характерных точек границ	Координаты, м	
	X	Y
1	2	3
639	353256.17	1193577.51
638	353258.14	1193571.82
641	353261.71	1193573.05
642	353261.96	1193573.14
643	353259.99	1193578.83
639	353256.17	1193577.51

Условный номер земельного участка 39:15:133303:5:3У274

(указывается в случае, если предусматривается образование двух и более земельных участков)

Площадь земельного участка 22 м² (указывается проектная площадь образуемого земельного участка, вычисленная с использованием федеральной государственной географической информационной системы, обеспечивающей функционирование национальной системы пространственных данных, которой является федеральная государственная географическая информационная система "Единая цифровая платформа "Национальная система пространственных данных" (далее - информационная система), или иных технологических и программных средств с округлением до 1 квадратного метра. Указанное значение площади земельного участка может быть уточнено при проведении кадастровых работ не более чем на десять процентов)		
Обозначение характерных точек границ	Координаты, м (указываются в случае подготовки схемы расположения земельного участка с использованием информационной системы или иных технологических и программных средств. Значения координат, полученные с использованием указанных технологических и программных средств, указываются с округлением до 0.01 метра)	
	X	Y
1	2	3
641	353261.71	1193573.05
640	353263.66	1193567.43
644	353267.16	1193568.70
645	353265.17	1193574.43
642	353261.96	1193573.14
641	353261.71	1193573.05

Условный номер земельного участка 39:15:133303:5:3У275 (указывается в случае, если предусматривается образование двух и более земельных участков)		
Площадь земельного участка 23 м² (указывается проектная площадь образуемого земельного участка, вычисленная с использованием федеральной государственной географической информационной системы, обеспечивающей функционирование национальной системы пространственных данных, которой является федеральная государственная географическая информационная система "Единая цифровая платформа "Национальная система пространственных данных" (далее - информационная система), или иных технологических и программных средств с округлением до 1 квадратного метра. Указанное значение площади земельного участка может быть уточнено при проведении кадастровых работ не более чем на десять процентов)		
Обозначение характерных точек границ	Координаты, м (указываются в случае подготовки схемы расположения земельного участка с использованием информационной системы или иных технологических и программных средств. Значения координат, полученные с использованием указанных технологических и программных средств, указываются с округлением до 0.01 метра)	
	X	Y
1	2	3
643	353259.99	1193578.83
642	353261.96	1193573.14
645	353265.17	1193574.43
646	353265.41	1193574.53
647	353263.42	1193580.34
643	353259.99	1193578.83
Условный номер земельного участка 39:15:133303:5:3У276 (указывается в случае, если предусматривается образование двух и более земельных участков)		

Площадь земельного участка 22 м² (указывается проектная площадь образуемого земельного участка, вычисленная с использованием федеральной государственной географической информационной системы, обеспечивающей функционирование национальной системы пространственных данных, которой является федеральная государственная географическая информационная система "Единая цифровая платформа "Национальная система пространственных данных" (далее - информационная система), или иных технологических и программных средств с округлением до 1 квадратного метра. Указанное значение площади земельного участка может быть уточнено при проведении кадастровых работ не более чем на десять процентов)		
Обозначение характерных точек границ	Координаты, м (указываются в случае подготовки схемы расположения земельного участка с использованием информационной системы или иных технологических и программных средств. Значения координат, полученные с использованием указанных технологических и программных средств, указываются с округлением до 0.01 метра)	
	X	Y
1	2	3
645	353265.17	1193574.43
644	353267.16	1193568.70
648	353270.60	1193569.89
649	353268.61	1193575.60
646	353265.41	1193574.53
645	353265.17	1193574.43

Условный номер земельного участка 39:15:133303:5:3У277 (указывается в случае, если предусматривается образование двух и более земельных участков)		
Площадь земельного участка 23 м² (указывается проектная площадь образуемого земельного участка, вычисленная с использованием федеральной государственной географической информационной системы, обеспечивающей функционирование национальной системы пространственных данных, которой является федеральная государственная географическая информационная система "Единая цифровая платформа "Национальная система пространственных данных" (далее - информационная система), или иных технологических и программных средств с округлением до 1 квадратного метра. Указанное значение площади земельного участка может быть уточнено при проведении кадастровых работ не более чем на десять процентов)		
Обозначение характерных точек границ	Координаты, м (указываются в случае подготовки схемы расположения земельного участка с использованием информационной системы или иных технологических и программных средств. Значения координат, полученные с использованием указанных технологических и программных средств, указываются с округлением до 0.01 метра)	
	X	Y
1	2	3
649	353268.61	1193575.60
648	353270.60	1193569.89
650	353274.10	1193571.07
651	353272.07	1193576.95
652	353269.04	1193575.75
649	353268.61	1193575.60
Условный номер земельного участка 39:15:133303:5:3У278 (указывается в случае, если предусматривается образование двух и более земельных участков)		

Площадь земельного участка 21 м² (указывается проектная площадь образуемого земельного участка, вычисленная с использованием федеральной государственной географической информационной системы, обеспечивающей функционирование национальной системы пространственных данных, которой является федеральная государственная географическая информационная система "Единая цифровая платформа "Национальная система пространственных данных" (далее - информационная система), или иных технологических и программных средств с округлением до 1 квадратного метра. Указанное значение площади земельного участка может быть уточнено при проведении кадастровых работ не более чем на десять процентов)		
Обозначение характерных точек границ	Координаты, м (указываются в случае подготовки схемы расположения земельного участка с использованием информационной системы или иных технологических и программных средств. Значения координат, полученные с использованием указанных технологических и программных средств, указываются с округлением до 0.01 метра)	
	X	Y
1	2	3
653	353267.02	1193581.59
654	353268.99	1193575.90
652	353269.04	1193575.75
651	353272.07	1193576.95
655	353272.30	1193577.04
656	353270.33	1193582.74
653	353267.02	1193581.59

Условный номер земельного участка 39:15:133303:5:3У279 (указывается в случае, если предусматривается образование двух и более земельных участков)		
Площадь земельного участка 23 м² (указывается проектная площадь образуемого земельного участка, вычисленная с использованием федеральной государственной географической информационной системы, обеспечивающей функционирование национальной системы пространственных данных, которой является федеральная государственная географическая информационная система "Единая цифровая платформа "Национальная система пространственных данных" (далее - информационная система), или иных технологических и программных средств с округлением до 1 квадратного метра. Указанное значение площади земельного участка может быть уточнено при проведении кадастровых работ не более чем на десять процентов)		
Обозначение характерных точек границ	Координаты, м (указываются в случае подготовки схемы расположения земельного участка с использованием информационной системы или иных технологических и программных средств. Значения координат, полученные с использованием указанных технологических и программных средств, указываются с округлением до 0.01 метра)	
	X	Y
1	2	3
656	353270.33	1193582.74
655	353272.30	1193577.04
657	353275.55	1193578.04
658	353275.93	1193578.18
659	353273.98	1193583.85
656	353270.33	1193582.74
Условный номер земельного участка 39:15:133303:5:3У280 (указывается в случае, если предусматривается образование двух и более земельных участков)		

Площадь земельного участка 22 м² (указывается проектная площадь образуемого земельного участка, вычисленная с использованием федеральной государственной географической информационной системы, обеспечивающей функционирование национальной системы пространственных данных, которой является федеральная государственная географическая информационная система "Единая цифровая платформа "Национальная система пространственных данных" (далее - информационная система), или иных технологических и программных средств с округлением до 1 квадратного метра. Указанное значение площади земельного участка может быть уточнено при проведении кадастровых работ не более чем на десять процентов)		
Обозначение характерных точек границ	Координаты, м (указываются в случае подготовки схемы расположения земельного участка с использованием информационной системы или иных технологических и программных средств. Значения координат, полученные с использованием указанных технологических и программных средств, указываются с округлением до 0.01 метра)	
	X	Y
1	2	3
651	353272.07	1193576.95
650	353274.10	1193571.07
660	353277.53	1193572.28
657	353275.55	1193578.04
655	353272.30	1193577.04
651	353272.07	1193576.95

Условный номер земельного участка 39:15:133303:5:3У281 (указывается в случае, если предусматривается образование двух и более земельных участков)		
Площадь земельного участка 23 м² (указывается проектная площадь образуемого земельного участка, вычисленная с использованием федеральной государственной географической информационной системы, обеспечивающей функционирование национальной системы пространственных данных, которой является федеральная государственная географическая информационная система "Единая цифровая платформа "Национальная система пространственных данных" (далее - информационная система), или иных технологических и программных средств с округлением до 1 квадратного метра. Указанное значение площади земельного участка может быть уточнено при проведении кадастровых работ не более чем на десять процентов)		
Обозначение характерных точек границ	Координаты, м (указываются в случае подготовки схемы расположения земельного участка с использованием информационной системы или иных технологических и программных средств. Значения координат, полученные с использованием указанных технологических и программных средств, указываются с округлением до 0.01 метра)	
	X	Y
1	2	3
657	353275.55	1193578.04
660	353277.53	1193572.28
661	353281.08	1193573.52
662	353279.07	1193579.24
658	353275.93	1193578.18
657	353275.55	1193578.04
Условный номер земельного участка 39:15:133303:5:3У282 (указывается в случае, если предусматривается образование двух и более земельных участков)		

Площадь земельного участка 23 м² (указывается проектная площадь образуемого земельного участка, вычисленная с использованием федеральной государственной географической информационной системы, обеспечивающей функционирование национальной системы пространственных данных, которой является федеральная государственная географическая информационная система "Единая цифровая платформа "Национальная система пространственных данных" (далее - информационная система), или иных технологических и программных средств с округлением до 1 квадратного метра. Указанное значение площади земельного участка может быть уточнено при проведении кадастровых работ не более чем на десять процентов)		
Обозначение характерных точек границ	Координаты, м (указываются в случае подготовки схемы расположения земельного участка с использованием информационной системы или иных технологических и программных средств. Значения координат, полученные с использованием указанных технологических и программных средств, указываются с округлением до 0.01 метра)	
	X	Y
1	2	3
659	353273.98	1193583.85
658	353275.93	1193578.18
662	353279.07	1193579.24
663	353279.62	1193579.40
664	353277.65	1193585.10
659	353273.98	1193583.85

Условный номер земельного участка 39:15:133303:5:3У283 (указывается в случае, если предусматривается образование двух и более земельных участков)		
Площадь земельного участка 22 м² (указывается проектная площадь образуемого земельного участка, вычисленная с использованием федеральной государственной географической информационной системы, обеспечивающей функционирование национальной системы пространственных данных, которой является федеральная государственная географическая информационная система "Единая цифровая платформа "Национальная система пространственных данных" (далее - информационная система), или иных технологических и программных средств с округлением до 1 квадратного метра. Указанное значение площади земельного участка может быть уточнено при проведении кадастровых работ не более чем на десять процентов)		
Обозначение характерных точек границ	Координаты, м (указываются в случае подготовки схемы расположения земельного участка с использованием информационной системы или иных технологических и программных средств. Значения координат, полученные с использованием указанных технологических и программных средств, указываются с округлением до 0.01 метра)	
	X	Y
1	2	3
662	353279.07	1193579.24
661	353281.08	1193573.52
665	353284.62	1193574.65
666	353282.64	1193580.32
663	353279.62	1193579.40
662	353279.07	1193579.24
Условный номер земельного участка 39:15:133303:5:3У284 (указывается в случае, если предусматривается образование двух и более земельных участков)		

Площадь земельного участка 23 м² (указывается проектная площадь образуемого земельного участка, вычисленная с использованием федеральной государственной географической информационной системы, обеспечивающей функционирование национальной системы пространственных данных, которой является федеральная государственная географическая информационная система "Единая цифровая платформа "Национальная система пространственных данных" (далее - информационная система), или иных технологических и программных средств с округлением до 1 квадратного метра. Указанное значение площади земельного участка может быть уточнено при проведении кадастровых работ не более чем на десять процентов)		
Обозначение характерных точек границ	Координаты, м (указываются в случае подготовки схемы расположения земельного участка с использованием информационной системы или иных технологических и программных средств. Значения координат, полученные с использованием указанных технологических и программных средств, указываются с округлением до 0.01 метра)	
	X	Y
1	2	3
666	353282.64	1193580.32
665	353284.62	1193574.65
667	353288.24	1193575.94
668	353286.29	1193581.56
669	353283.05	1193580.44
666	353282.64	1193580.32

Условный номер земельного участка 39:15:133303:5:3У285 (указывается в случае, если предусматривается образование двух и более земельных участков)		
Площадь земельного участка 21 м² (указывается проектная площадь образуемого земельного участка, вычисленная с использованием федеральной государственной географической информационной системы, обеспечивающей функционирование национальной системы пространственных данных, которой является федеральная государственная географическая информационная система "Единая цифровая платформа "Национальная система пространственных данных" (далее - информационная система), или иных технологических и программных средств с округлением до 1 квадратного метра. Указанное значение площади земельного участка может быть уточнено при проведении кадастровых работ не более чем на десять процентов)		
Обозначение характерных точек границ	Координаты, м (указываются в случае подготовки схемы расположения земельного участка с использованием информационной системы или иных технологических и программных средств. Значения координат, полученные с использованием указанных технологических и программных средств, указываются с округлением до 0.01 метра)	
	X	Y
1	2	3
668	353286.29	1193581.56
667	353288.24	1193575.94
670	353291.65	1193577.15
671	353289.71	1193582.74
672	353286.85	1193581.75
668	353286.29	1193581.56
Условный номер земельного участка 39:15:133303:5:3У286 (указывается в случае, если предусматривается образование двух и более земельных участков)		

Площадь земельного участка 26 м² (указывается проектная площадь образуемого земельного участка, вычисленная с использованием федеральной государственной географической информационной системы, обеспечивающей функционирование национальной системы пространственных данных, которой является федеральная государственная географическая информационная система "Единая цифровая платформа "Национальная система пространственных данных" (далее - информационная система), или иных технологических и программных средств с округлением до 1 квадратного метра. Указанное значение площади земельного участка может быть уточнено при проведении кадастровых работ не более чем на десять процентов)		
Обозначение характерных точек границ	Координаты, м (указываются в случае подготовки схемы расположения земельного участка с использованием информационной системы или иных технологических и программных средств. Значения координат, полученные с использованием указанных технологических и программных средств, указываются с округлением до 0.01 метра)	
	X	Y
1	2	3
670	353291.65	1193577.15
673	353295.47	1193578.43
674	353294.18	1193584.37
675	353290.26	1193582.98
671	353289.71	1193582.74
670	353291.65	1193577.15

Условный номер земельного участка 39:15:133303:5:3У287 (указывается в случае, если предусматривается образование двух и более земельных участков)		
Площадь земельного участка 22 м² (указывается проектная площадь образуемого земельного участка, вычисленная с использованием федеральной государственной географической информационной системы, обеспечивающей функционирование национальной системы пространственных данных, которой является федеральная государственная географическая информационная система "Единая цифровая платформа "Национальная система пространственных данных" (далее - информационная система), или иных технологических и программных средств с округлением до 1 квадратного метра. Указанное значение площади земельного участка может быть уточнено при проведении кадастровых работ не более чем на десять процентов)		
Обозначение характерных точек границ	Координаты, м (указываются в случае подготовки схемы расположения земельного участка с использованием информационной системы или иных технологических и программных средств. Значения координат, полученные с использованием указанных технологических и программных средств, указываются с округлением до 0.01 метра)	
	X	Y
1	2	3
664	353277.65	1193585.10
663	353279.62	1193579.40
666	353282.64	1193580.32
669	353283.05	1193580.44
676	353281.02	1193586.32
664	353277.65	1193585.10
Условный номер земельного участка 39:15:133303:5:3У288 (указывается в случае, если предусматривается образование двух и более земельных участков)		

Площадь земельного участка 25 м² (указывается проектная площадь образуемого земельного участка, вычисленная с использованием федеральной государственной географической информационной системы, обеспечивающей функционирование национальной системы пространственных данных, которой является федеральная государственная географическая информационная система "Единая цифровая платформа "Национальная система пространственных данных" (далее - информационная система), или иных технологических и программных средств с округлением до 1 квадратного метра. Указанное значение площади земельного участка может быть уточнено при проведении кадастровых работ не более чем на десять процентов)		
Обозначение характерных точек границ	Координаты, м (указываются в случае подготовки схемы расположения земельного участка с использованием информационной системы или иных технологических и программных средств. Значения координат, полученные с использованием указанных технологических и программных средств, указываются с округлением до 0.01 метра)	
	X	Y
1	2	3
676	353281.02	1193586.32
669	353283.05	1193580.44
668	353286.29	1193581.56
672	353286.85	1193581.75
677	353284.83	1193587.61
676	353281.02	1193586.32

Условный номер земельного участка 39:15:133303:5:3У289 (указывается в случае, если предусматривается образование двух и более земельных участков)		
Площадь земельного участка 23 м² (указывается проектная площадь образуемого земельного участка, вычисленная с использованием федеральной государственной географической информационной системы, обеспечивающей функционирование национальной системы пространственных данных, которой является федеральная государственная географическая информационная система "Единая цифровая платформа "Национальная система пространственных данных" (далее - информационная система), или иных технологических и программных средств с округлением до 1 квадратного метра. Указанное значение площади земельного участка может быть уточнено при проведении кадастровых работ не более чем на десять процентов)		
Обозначение характерных точек границ	Координаты, м (указываются в случае подготовки схемы расположения земельного участка с использованием информационной системы или иных технологических и программных средств. Значения координат, полученные с использованием указанных технологических и программных средств, указываются с округлением до 0.01 метра)	
	X	Y
1	2	3
677	353284.83	1193587.61
672	353286.85	1193581.75
671	353289.71	1193582.74
675	353290.26	1193582.98
678	353288.16	1193588.91
677	353284.83	1193587.61
Условный номер земельного участка 39:15:133303:5:3У290 (указывается в случае, если предусматривается образование двух и более земельных участков)		

Площадь земельного участка 31 м² (указывается проектная площадь образуемого земельного участка, вычисленная с использованием федеральной государственной географической информационной системы, обеспечивающей функционирование национальной системы пространственных данных, которой является федеральная государственная географическая информационная система "Единая цифровая платформа "Национальная система пространственных данных" (далее - информационная система), или иных технологических и программных средств с округлением до 1 квадратного метра. Указанное значение площади земельного участка может быть уточнено при проведении кадастровых работ не более чем на десять процентов)		
Обозначение характерных точек границ	Координаты, м (указываются в случае подготовки схемы расположения земельного участка с использованием информационной системы или иных технологических и программных средств. Значения координат, полученные с использованием указанных технологических и программных средств, указываются с округлением до 0.01 метра)	
	X	Y
1	2	3
679	353271.30	1193637.67
680	353275.87	1193638.84
681	353274.03	1193645.26
682	353269.49	1193643.96
679	353271.30	1193637.67

Условный номер земельного участка 39:15:133303:5:3У291 (указывается в случае, если предусматривается образование двух и более земельных участков)		
Площадь земельного участка 25 м² (указывается проектная площадь образуемого земельного участка, вычисленная с использованием федеральной государственной географической информационной системы, обеспечивающей функционирование национальной системы пространственных данных, которой является федеральная государственная географическая информационная система "Единая цифровая платформа "Национальная система пространственных данных" (далее - информационная система), или иных технологических и программных средств с округлением до 1 квадратного метра. Указанное значение площади земельного участка может быть уточнено при проведении кадастровых работ не более чем на десять процентов)		
Обозначение характерных точек границ	Координаты, м (указываются в случае подготовки схемы расположения земельного участка с использованием информационной системы или иных технологических и программных средств. Значения координат, полученные с использованием указанных технологических и программных средств, указываются с округлением до 0.01 метра)	
	X	Y
1	2	3
683	353267.61	1193636.58
679	353271.30	1193637.67
682	353269.49	1193643.96
684	353265.82	1193642.91
683	353267.61	1193636.58
Условный номер земельного участка 39:15:133303:5:3У292 (указывается в случае, если предусматривается образование двух и более земельных участков)		
Площадь земельного участка 26 м²		

(указывается проектная площадь образуемого земельного участка, вычисленная с использованием федеральной государственной географической информационной системы, обеспечивающей функционирование национальной системы пространственных данных, которой является федеральная государственная географическая информационная система "Единая цифровая платформа "Национальная система пространственных данных" (далее - информационная система), или иных технологических и программных средств с округлением до 1 квадратного метра. Указанное значение площади земельного участка может быть уточнено при проведении кадастровых работ не более чем на десять процентов)

Обозначение характерных точек границ	Координаты, м	
	X	Y
1	2	3
685	353260.20	1193634.31
686	353263.93	1193635.39
687	353263.90	1193635.53
688	353262.05	1193641.84
689	353258.32	1193640.76
685	353260.20	1193634.31

Условный номер земельного участка 39:15:133303:5:3У293

(указывается в случае, если предусматривается образование двух и более земельных участков)

Площадь земельного участка 26 м²

(указывается проектная площадь образуемого земельного участка, вычисленная с использованием федеральной государственной географической информационной системы, обеспечивающей функционирование национальной системы пространственных данных, которой является федеральная государственная географическая информационная система "Единая цифровая платформа "Национальная система пространственных данных" (далее - информационная система), или иных технологических и программных средств с округлением до 1 квадратного метра. Указанное значение площади земельного участка может быть уточнено при проведении кадастровых работ не более чем на десять процентов)

Обозначение характерных точек границ	Координаты, м	
	X	Y
1	2	3
690	353256.38	1193633.30
685	353260.20	1193634.31
689	353258.32	1193640.76
691	353254.54	1193639.68
690	353256.38	1193633.30

Условный номер земельного участка 39:15:133303:5:3У294

(указывается в случае, если предусматривается образование двух и более земельных участков)

Площадь земельного участка 25 м²

(указывается проектная площадь образуемого земельного участка, вычисленная с использованием федеральной государственной географической информационной системы, обеспечивающей функционирование национальной системы пространственных данных, которой является федеральная государственная географическая информационная система "Единая цифровая платформа "Национальная система пространственных данных" (далее - информационная система), или иных технологических и программных средств с округлением до 1 квадратного метра. Указанное значение площади земельного участка может быть уточнено при проведении кадастровых работ не более чем на десять процентов)

Обозначение характерных точек границ	Координаты, м	
	X	Y
1	2	3
692	353252.54	1193632.21
690	353256.38	1193633.30
691	353254.54	1193639.68
693	353251.05	1193638.62
692	353252.54	1193632.21

Условный номер земельного участка 39:15:133303:5:3У295 (указывается в случае, если предусматривается образование двух и более земельных участков)		
Площадь земельного участка 24 м² (указывается проектная площадь образуемого земельного участка, вычисленная с использованием федеральной государственной географической информационной системы, обеспечивающей функционирование национальной системы пространственных данных, которой является федеральная государственная географическая информационная система "Единая цифровая платформа "Национальная система пространственных данных" (далее - информационная система), или иных технологических и программных средств с округлением до 1 квадратного метра. Указанное значение площади земельного участка может быть уточнено при проведении кадастровых работ не более чем на десять процентов)		
Обозначение характерных точек границ	Координаты, м	
	X	Y
1	2	3
694	353247.28	1193637.46
695	353249.10	1193631.40
692	353252.54	1193632.21
693	353251.05	1193638.62
694	353247.28	1193637.46
Условный номер земельного участка 39:15:133303:5:3У296 (указывается в случае, если предусматривается образование двух и более земельных участков)		
Площадь земельного участка 25 м²		

(указывается проектная площадь образуемого земельного участка, вычисленная с использованием федеральной государственной географической информационной системы, обеспечивающей функционирование национальной системы пространственных данных, которой является федеральная государственная географическая информационная система "Единая цифровая платформа "Национальная система пространственных данных" (далее - информационная система), или иных технологических и программных средств с округлением до 1 квадратного метра. Указанное значение площади земельного участка может быть уточнено при проведении кадастровых работ не более чем на десять процентов)

Обозначение характерных точек границ	Координаты, м	
	X	Y
1	2	3
696	353240.20	1193635.32
697	353241.98	1193629.14
698	353245.72	1193630.38
699	353243.90	1193636.43
696	353240.20	1193635.32

Условный номер земельного участка 39:15:133303:5:3У297 (указывается в случае, если предусматривается образование двух и более земельных участков)		
Площадь земельного участка 23 м² (указывается проектная площадь образуемого земельного участка, вычисленная с использованием федеральной государственной географической информационной системы, обеспечивающей функционирование национальной системы пространственных данных, которой является федеральная государственная географическая информационная система "Единая цифровая платформа "Национальная система пространственных данных" (далее - информационная система), или иных технологических и программных средств с округлением до 1 квадратного метра. Указанное значение площади земельного участка может быть уточнено при проведении кадастровых работ не более чем на десять процентов)		
Обозначение характерных точек границ	Координаты, м	
	X	Y
1	2	3
700	353236.81	1193634.29
701	353238.59	1193628.16
697	353241.98	1193629.14
696	353240.20	1193635.32
700	353236.81	1193634.29
Условный номер земельного участка 39:15:133303:5:3У298 (указывается в случае, если предусматривается образование двух и более земельных участков)		
Площадь земельного участка 22 м²		

(указывается проектная площадь образуемого земельного участка, вычисленная с использованием федеральной государственной географической информационной системы, обеспечивающей функционирование национальной системы пространственных данных, которой является федеральная государственная географическая информационная система "Единая цифровая платформа "Национальная система пространственных данных" (далее - информационная система), или иных технологических и программных средств с округлением до 1 квадратного метра. Указанное значение площади земельного участка может быть уточнено при проведении кадастровых работ не более чем на десять процентов)

Обозначение характерных точек границ	Координаты, м	
	X	Y
1	2	3
702	353235.20	1193627.33
701	353238.59	1193628.16
700	353236.81	1193634.29
703	353233.49	1193633.28
702	353235.20	1193627.33

Условный номер земельного участка 39:15:133303:5:3У299

(указывается в случае, если предусматривается образование двух и более земельных участков)

Площадь земельного участка 24 м²

(указывается проектная площадь образуемого земельного участка, вычисленная с использованием федеральной государственной географической информационной системы, обеспечивающей функционирование национальной системы пространственных данных, которой является федеральная государственная географическая информационная система "Единая цифровая платформа "Национальная система пространственных данных" (далее - информационная система), или иных технологических и программных средств с округлением до 1 квадратного метра. Указанное значение площади земельного участка может быть уточнено при проведении кадастровых работ не более чем на десять процентов)

Обозначение характерных точек границ	Координаты, м	
	X	Y
1	2	3
704	353231.50	1193626.17
702	353235.20	1193627.33
703	353233.49	1193633.28
705	353230.30	1193632.31
706	353230.17	1193632.79
707	353229.63	1193632.63
704	353231.50	1193626.17

Условный номер земельного участка 39:15:133303:5:3У300

(указывается в случае, если предусматривается образование двух и более земельных участков)

Площадь земельного участка 25 м²

(указывается проектная площадь образуемого земельного участка, вычисленная с использованием федеральной государственной географической информационной системы, обеспечивающей функционирование национальной системы пространственных данных, которой является федеральная государственная географическая информационная система "Единая цифровая платформа "Национальная система пространственных данных" (далее - информационная система), или иных технологических и программных средств с округлением до 1 квадратного метра. Указанное значение площади земельного участка может быть уточнено при проведении кадастровых работ не более чем на десять процентов)

Обозначение характерных точек границ	Координаты, м	
	(указываются в случае подготовки схемы расположения земельного участка с использованием информационной системы или иных технологических и программных средств. Значения координат, полученные с использованием указанных технологических и программных средств, указываются с округлением до 0.01 метра)	
	X	Y
1	2	3
708	353227.89	1193625.29
704	353231.50	1193626.17
707	353229.63	1193632.63
709	353226.06	1193631.59
708	353227.89	1193625.29

Условный номер земельного участка 39:15:133303:5:ЗУ301

(указывается в случае, если предусматривается образование двух и более земельных участков)

Площадь земельного участка 23 м²

(указывается проектная площадь образуемого земельного участка, вычисленная с использованием федеральной государственной географической информационной системы, обеспечивающей функционирование национальной системы пространственных данных, которой является федеральная государственная географическая информационная система "Единая цифровая платформа "Национальная система пространственных данных" (далее - информационная система), или иных технологических и программных средств с округлением до 1 квадратного метра. Указанное значение площади земельного участка может быть уточнено при проведении кадастровых работ не более чем на десять процентов)

Обозначение характерных точек границ	Координаты, м	
	(указываются в случае подготовки схемы расположения земельного участка с использованием информационной системы или иных технологических и программных средств. Значения координат, полученные с использованием указанных технологических и программных средств, указываются с округлением до 0.01 метра)	
	X	Y
1	2	3
710	353224.48	1193624.32
708	353227.89	1193625.29
709	353226.06	1193631.59
711	353222.66	1193630.61
710	353224.48	1193624.32

Условный номер земельного участка 39:15:133303:5:ЗУ302

(указывается в случае, если предусматривается образование двух и более земельных участков)

Площадь земельного участка 24 м²

(указывается проектная площадь образуемого земельного участка, вычисленная с использованием федеральной государственной географической информационной системы, обеспечивающей функционирование национальной системы пространственных данных, которой является федеральная государственная географическая информационная система "Единая цифровая платформа "Национальная система пространственных данных" (далее - информационная система), или иных технологических и программных средств с округлением до 1 квадратного метра. Указанное значение площади земельного участка может быть уточнено при проведении кадастровых работ не более чем на десять процентов)

Обозначение характерных точек границ	Координаты, м	
	X	Y
1	2	3
712	353220.96	1193623.24
710	353224.48	1193624.32
711	353222.66	1193630.61
713	353219.12	1193629.58
712	353220.96	1193623.24

Условный номер земельного участка 39:15:133303:5:3У303

(указывается в случае, если предусматривается образование двух и более земельных участков)

Площадь земельного участка 24 м²

(указывается проектная площадь образуемого земельного участка, вычисленная с использованием федеральной государственной географической информационной системы, обеспечивающей функционирование национальной системы пространственных данных, которой является федеральная государственная географическая информационная система "Единая цифровая платформа "Национальная система пространственных данных" (далее - информационная система), или иных технологических и программных средств с округлением до 1 квадратного метра. Указанное значение площади земельного участка может быть уточнено при проведении кадастровых работ не более чем на десять процентов)

Обозначение характерных точек границ	Координаты, м	
	X	Y
1	2	3
714	353217.45	1193622.19
712	353220.96	1193623.24
713	353219.12	1193629.58
715	353215.69	1193628.59
714	353217.45	1193622.19

Условный номер земельного участка 39:15:133303:5:3У304

(указывается в случае, если предусматривается образование двух и более земельных участков)

Площадь земельного участка 23 м²

(указывается проектная площадь образуемого земельного участка, вычисленная с использованием федеральной государственной географической информационной системы, обеспечивающей функционирование национальной системы пространственных данных, которой является федеральная государственная географическая информационная система "Единая цифровая платформа "Национальная система пространственных данных" (далее - информационная система), или иных технологических и программных средств с округлением до 1 квадратного метра. Указанное значение площади земельного участка может быть уточнено при проведении кадастровых работ не более чем на десять процентов)

Обозначение характерных точек границ	Координаты, м	
	(указываются в случае подготовки схемы расположения земельного участка с использованием информационной системы или иных технологических и программных средств. Значения координат, полученные с использованием указанных технологических и программных средств, указываются с округлением до 0.01 метра)	
1	X	Y
2	3	
716	353214.10	1193621.31
714	353217.45	1193622.19
715	353215.69	1193628.59
717	353212.21	1193627.58
716	353214.10	1193621.31

Условный номер земельного участка 39:15:133303:5:3У305 (указывается в случае, если предусматривается образование двух и более земельных участков)		
Площадь земельного участка 29 м² (указывается проектная площадь образуемого земельного участка, вычисленная с использованием федеральной государственной географической информационной системы, обеспечивающей функционирование национальной системы пространственных данных, которой является федеральная государственная географическая информационная система "Единая цифровая платформа "Национальная система пространственных данных" (далее - информационная система), или иных технологических и программных средств с округлением до 1 квадратного метра. Указанное значение площади земельного участка может быть уточнено при проведении кадастровых работ не более чем на десять процентов)		
Обозначение характерных точек границ	Координаты, м	
	(указываются в случае подготовки схемы расположения земельного участка с использованием информационной системы или иных технологических и программных средств. Значения координат, полученные с использованием указанных технологических и программных средств, указываются с округлением до 0.01 метра)	
1	X	Y
2	3	
718	353210.45	1193620.37
719	353210.84	1193619.15
720	353214.34	1193620.19
716	353214.10	1193621.31
717	353212.21	1193627.58
721	353208.58	1193626.53
718	353210.45	1193620.37
Условный номер земельного участка 39:15:133303:5:3У306		

(указывается в случае, если предусматривается образование двух и более земельных участков)

Площадь земельного участка 24 м²

(указывается проектная площадь образуемого земельного участка, вычисленная с использованием федеральной государственной географической информационной системы, обеспечивающей функционирование национальной системы пространственных данных, которой является федеральная государственная географическая информационная система "Единая цифровая платформа "Национальная система пространственных данных" (далее - информационная система), или иных технологических и программных средств с округлением до 1 квадратного метра. Указанное значение площади земельного участка может быть уточнено при проведении кадастровых работ не более чем на десять процентов)

Обозначение характерных точек границ	Координаты, м	
	(указываются в случае подготовки схемы расположения земельного участка с использованием информационной системы или иных технологических и программных средств. Значения координат, полученные с использованием указанных технологических и программных средств, указываются с округлением до 0.01 метра)	
	X	Y
1	2	3
722	353206.84	1193619.22
718	353210.45	1193620.37
721	353208.58	1193626.53
723	353205.01	1193625.49
722	353206.84	1193619.22

Условный номер земельного участка 39:15:133303:5:ЗУ307

(указывается в случае, если предусматривается образование двух и более земельных участков)

Площадь земельного участка 23 м²

(указывается проектная площадь образуемого земельного участка, вычисленная с использованием федеральной государственной географической информационной системы, обеспечивающей функционирование национальной системы пространственных данных, которой является федеральная государственная географическая информационная система "Единая цифровая платформа "Национальная система пространственных данных" (далее - информационная система), или иных технологических и программных средств с округлением до 1 квадратного метра. Указанное значение площади земельного участка может быть уточнено при проведении кадастровых работ не более чем на десять процентов)

Обозначение характерных точек границ	Координаты, м	
	(указываются в случае подготовки схемы расположения земельного участка с использованием информационной системы или иных технологических и программных средств. Значения координат, полученные с использованием указанных технологических и программных средств, указываются с округлением до 0.01 метра)	
	X	Y
1	2	3
724	353196.35	1193616.27
725	353199.78	1193617.17
726	353197.90	1193622.90
727	353197.89	1193622.92
728	353197.77	1193623.40
729	353194.34	1193622.41
724	353196.35	1193616.27

Условный номер земельного участка 39:15:133303:5:ЗУ308

(указывается в случае, если предусматривается образование двух и более земельных участков)		
Площадь земельного участка 24 м² (указывается проектная площадь образуемого земельного участка, вычисленная с использованием федеральной государственной географической информационной системы, обеспечивающей функционирование национальной системы пространственных данных, которой является федеральная государственная географическая информационная система "Единая цифровая платформа "Национальная система пространственных данных" (далее - информационная система), или иных технологических и программных средств с округлением до 1 квадратного метра. Указанное значение площади земельного участка может быть уточнено при проведении кадастровых работ не более чем на десять процентов)		
Обозначение характерных точек границ	Координаты, м (указываются в случае подготовки схемы расположения земельного участка с использованием информационной системы или иных технологических и программных средств. Значения координат, полученные с использованием указанных технологических и программных средств, указываются с округлением до 0.01 метра)	
	X	Y
1	2	3
730	353192.67	1193615.34
724	353196.35	1193616.27
729	353194.34	1193622.41
731	353190.91	1193621.44
730	353192.67	1193615.34

Условный номер земельного участка 39:15:133303:5:ЗУ309 (указывается в случае, если предусматривается образование двух и более земельных участков)		
Площадь земельного участка 24 м² (указывается проектная площадь образуемого земельного участка, вычисленная с использованием федеральной государственной географической информационной системы, обеспечивающей функционирование национальной системы пространственных данных, которой является федеральная государственная географическая информационная система "Единая цифровая платформа "Национальная система пространственных данных" (далее - информационная система), или иных технологических и программных средств с округлением до 1 квадратного метра. Указанное значение площади земельного участка может быть уточнено при проведении кадастровых работ не более чем на десять процентов)		
Обозначение характерных точек границ	Координаты, м (указываются в случае подготовки схемы расположения земельного участка с использованием информационной системы или иных технологических и программных средств. Значения координат, полученные с использованием указанных технологических и программных средств, указываются с округлением до 0.01 метра)	
	X	Y
1	2	3
732	353189.14	1193614.39
730	353192.67	1193615.34
731	353190.91	1193621.44
733	353187.24	1193620.39
732	353189.14	1193614.39
Условный номер земельного участка 39:15:133303:5:ЗУ310 (указывается в случае, если предусматривается образование двух и более земельных участков)		
Площадь земельного участка 22 м²		

(указывается проектная площадь образуемого земельного участка, вычисленная с использованием федеральной государственной географической информационной системы, обеспечивающей функционирование национальной системы пространственных данных, которой является федеральная государственная географическая информационная система "Единая цифровая платформа "Национальная система пространственных данных" (далее - информационная система), или иных технологических и программных средств с округлением до 1 квадратного метра. Указанное значение площади земельного участка может быть уточнено при проведении кадастровых работ не более чем на десять процентов)

Обозначение характерных точек границ	Координаты, м	
	X	Y
1	2	3
734	353275.89	1193631.26
735	353277.81	1193627.92
736	353282.84	1193631.08
737	353281.47	1193633.44
738	353281.11	1193634.23
734	353275.89	1193631.26

Условный номер земельного участка 39:15:133303:5:3У311 (указывается в случае, если предусматривается образование двух и более земельных участков)		
Площадь земельного участка 23 м² (указывается проектная площадь образуемого земельного участка, вычисленная с использованием федеральной государственной географической информационной системы, обеспечивающей функционирование национальной системы пространственных данных, которой является федеральная государственная географическая информационная система "Единая цифровая платформа "Национальная система пространственных данных" (далее - информационная система), или иных технологических и программных средств с округлением до 1 квадратного метра. Указанное значение площади земельного участка может быть уточнено при проведении кадастровых работ не более чем на десять процентов)		
Обозначение характерных точек границ	Координаты, м	
	X	Y
1	2	3
735	353277.81	1193627.92
739	353279.69	1193624.72
740	353284.81	1193627.70
736	353282.84	1193631.08
735	353277.81	1193627.92
Условный номер земельного участка 39:15:133303:5:3У312 (указывается в случае, если предусматривается образование двух и более земельных участков)		
Площадь земельного участка 21 м²		

(указывается проектная площадь образуемого земельного участка, вычисленная с использованием федеральной государственной географической информационной системы, обеспечивающей функционирование национальной системы пространственных данных, которой является федеральная государственная географическая информационная система "Единая цифровая платформа "Национальная система пространственных данных" (далее - информационная система), или иных технологических и программных средств с округлением до 1 квадратного метра. Указанное значение площади земельного участка может быть уточнено при проведении кадастровых работ не более чем на десять процентов)

Обозначение характерных точек границ	Координаты, м	
	X	Y
1	2	3
739	353279.69	1193624.72
741	353281.51	1193621.58
742	353286.63	1193624.57
740	353284.81	1193627.70
739	353279.69	1193624.72

Условный номер земельного участка 39:15:133303:5:3У313

(указывается в случае, если предусматривается образование двух и более земельных участков)

Площадь земельного участка 21 м²

(указывается проектная площадь образуемого земельного участка, вычисленная с использованием федеральной государственной географической информационной системы, обеспечивающей функционирование национальной системы пространственных данных, которой является федеральная государственная географическая информационная система "Единая цифровая платформа "Национальная система пространственных данных" (далее - информационная система), или иных технологических и программных средств с округлением до 1 квадратного метра. Указанное значение площади земельного участка может быть уточнено при проведении кадастровых работ не более чем на десять процентов)

Обозначение характерных точек границ	Координаты, м	
	X	Y
1	2	3
741	353281.51	1193621.58
743	353283.25	1193618.44
744	353288.44	1193621.47
742	353286.63	1193624.57
741	353281.51	1193621.58

Условный номер земельного участка 39:15:133303:5:3У314

(указывается в случае, если предусматривается образование двух и более земельных участков)

Площадь земельного участка 23 м²

(указывается проектная площадь образуемого земельного участка, вычисленная с использованием федеральной государственной географической информационной системы, обеспечивающей функционирование национальной системы пространственных данных, которой является федеральная государственная географическая информационная система "Единая цифровая платформа "Национальная система пространственных данных" (далее - информационная система), или иных технологических и программных средств с округлением до 1 квадратного метра. Указанное значение площади земельного участка может быть уточнено при проведении кадастровых работ не более чем на десять процентов)

Обозначение характерных точек границ	Координаты, м	
	X	Y
1	2	3
743	353283.25	1193618.44
745	353284.48	1193614.98
746	353290.21	1193618.44
744	353288.44	1193621.47
743	353283.25	1193618.44

Условный номер земельного участка 39:15:133303:5:3У315

(указывается в случае, если предусматривается образование двух и более земельных участков)

Площадь земельного участка 24 м²

(указывается проектная площадь образуемого земельного участка, вычисленная с использованием федеральной государственной географической информационной системы, обеспечивающей функционирование национальной системы пространственных данных, которой является федеральная государственная географическая информационная система "Единая цифровая платформа "Национальная система пространственных данных" (далее - информационная система), или иных технологических и программных средств с округлением до 1 квадратного метра. Указанное значение площади земельного участка может быть уточнено при проведении кадастровых работ не более чем на десять процентов)

Обозначение характерных точек границ	Координаты, м	
	X	Y
1	2	3
745	353284.48	1193614.98
747	353286.34	1193611.88
748	353292.04	1193615.29
746	353290.21	1193618.44
745	353284.48	1193614.98

Условный номер земельного участка 39:15:133303:5:3У316

(указывается в случае, если предусматривается образование двух и более земельных участков)

Площадь земельного участка 23 м²

(указывается проектная площадь образуемого земельного участка, вычисленная с использованием федеральной государственной географической информационной системы, обеспечивающей функционирование национальной системы пространственных данных, которой является федеральная государственная географическая информационная система "Единая цифровая платформа "Национальная система пространственных данных" (далее - информационная система), или иных технологических и программных средств с округлением до 1 квадратного метра. Указанное значение площади земельного участка может быть уточнено при проведении кадастровых работ не более чем на десять процентов)

Обозначение характерных точек границ	Координаты, м	
	(указываются в случае подготовки схемы расположения земельного участка с использованием информационной системы или иных технологических и программных средств. Значения координат, полученные с использованием указанных технологических и программных средств, указываются с округлением до 0.01 метра)	
1	X	Y
2	3	
747	353286.34	1193611.88
749	353288.74	1193609.06
750	353293.92	1193612.08
748	353292.04	1193615.29
747	353286.34	1193611.88

Условный номер земельного участка 39:15:133303:5:3У317 (указывается в случае, если предусматривается образование двух и более земельных участков)		
Площадь земельного участка 22 м² (указывается проектная площадь образуемого земельного участка, вычисленная с использованием федеральной государственной географической информационной системы, обеспечивающей функционирование национальной системы пространственных данных, которой является федеральная государственная географическая информационная система "Единая цифровая платформа "Национальная система пространственных данных" (далее - информационная система), или иных технологических и программных средств с округлением до 1 квадратного метра. Указанное значение площади земельного участка может быть уточнено при проведении кадастровых работ не более чем на десять процентов)		
Обозначение характерных точек границ	Координаты, м	
	(указываются в случае подготовки схемы расположения земельного участка с использованием информационной системы или иных технологических и программных средств. Значения координат, полученные с использованием указанных технологических и программных средств, указываются с округлением до 0.01 метра)	
1	X	Y
2	3	
749	353288.74	1193609.06
751	353290.51	1193605.81
752	353295.70	1193608.81
750	353293.92	1193612.08
749	353288.74	1193609.06
Условный номер земельного участка 39:15:133303:5:3У318 (указывается в случае, если предусматривается образование двух и более земельных участков)		
Площадь земельного участка 20 м²		

(указывается проектная площадь образуемого земельного участка, вычисленная с использованием федеральной государственной географической информационной системы, обеспечивающей функционирование национальной системы пространственных данных, которой является федеральная государственная географическая информационная система "Единая цифровая платформа "Национальная система пространственных данных" (далее - информационная система), или иных технологических и программных средств с округлением до 1 квадратного метра. Указанное значение площади земельного участка может быть уточнено при проведении кадастровых работ не более чем на десять процентов)

Обозначение характерных точек границ	Координаты, м	
	X	Y
1	2	3
753	353292.31	1193602.69
754	353294.14	1193599.79
755	353299.30	1193602.85
756	353297.50	1193605.70
753	353292.31	1193602.69

Условный номер земельного участка 39:15:133303:5:3У319 (указывается в случае, если предусматривается образование двух и более земельных участков)		
Площадь земельного участка 23 м² (указывается проектная площадь образуемого земельного участка, вычисленная с использованием федеральной государственной географической информационной системы, обеспечивающей функционирование национальной системы пространственных данных, которой является федеральная государственная географическая информационная система "Единая цифровая платформа "Национальная система пространственных данных" (далее - информационная система), или иных технологических и программных средств с округлением до 1 квадратного метра. Указанное значение площади земельного участка может быть уточнено при проведении кадастровых работ не более чем на десять процентов)		
Обозначение характерных точек границ	Координаты, м	
	X	Y
1	2	3
754	353294.14	1193599.79
757	353296.07	1193596.48
758	353301.15	1193599.50
759	353301.23	1193599.54
755	353299.30	1193602.85
754	353294.14	1193599.79
Условный номер земельного участка 39:15:133303:5:3У320 (указывается в случае, если предусматривается образование двух и более земельных участков)		

Площадь земельного участка 21 м² (указывается проектная площадь образуемого земельного участка, вычисленная с использованием федеральной государственной географической информационной системы, обеспечивающей функционирование национальной системы пространственных данных, которой является федеральная государственная географическая информационная система "Единая цифровая платформа "Национальная система пространственных данных" (далее - информационная система), или иных технологических и программных средств с округлением до 1 квадратного метра. Указанное значение площади земельного участка может быть уточнено при проведении кадастровых работ не более чем на десять процентов)		
Обозначение характерных точек границ	Координаты, м (указываются в случае подготовки схемы расположения земельного участка с использованием информационной системы или иных технологических и программных средств. Значения координат, полученные с использованием указанных технологических и программных средств, указываются с округлением до 0.01 метра)	
	X	Y
1	2	3
757	353296.07	1193596.48
760	353297.84	1193593.55
761	353302.91	1193596.47
762	353302.99	1193596.52
759	353301.23	1193599.54
758	353301.15	1193599.50
757	353296.07	1193596.48

Условный номер земельного участка 39:15:133303:5:3У321 (указывается в случае, если предусматривается образование двух и более земельных участков)		
Площадь земельного участка 21 м² (указывается проектная площадь образуемого земельного участка, вычисленная с использованием федеральной государственной географической информационной системы, обеспечивающей функционирование национальной системы пространственных данных, которой является федеральная государственная географическая информационная система "Единая цифровая платформа "Национальная система пространственных данных" (далее - информационная система), или иных технологических и программных средств с округлением до 1 квадратного метра. Указанное значение площади земельного участка может быть уточнено при проведении кадастровых работ не более чем на десять процентов)		
Обозначение характерных точек границ	Координаты, м (указываются в случае подготовки схемы расположения земельного участка с использованием информационной системы или иных технологических и программных средств. Значения координат, полученные с использованием указанных технологических и программных средств, указываются с округлением до 0.01 метра)	
	X	Y
1	2	3
760	353297.84	1193593.55
763	353299.58	1193590.52
764	353304.75	1193593.50
762	353302.99	1193596.52
761	353302.91	1193596.47
760	353297.84	1193593.55
Условный номер земельного участка 39:15:133303:5:3У322 (указывается в случае, если предусматривается образование двух и более земельных участков)		

Площадь земельного участка 22 м² (указывается проектная площадь образуемого земельного участка, вычисленная с использованием федеральной государственной географической информационной системы, обеспечивающей функционирование национальной системы пространственных данных, которой является федеральная государственная географическая информационная система "Единая цифровая платформа "Национальная система пространственных данных" (далее - информационная система), или иных технологических и программных средств с округлением до 1 квадратного метра. Указанное значение площади земельного участка может быть уточнено при проведении кадастровых работ не более чем на десять процентов)		
Обозначение характерных точек границ	Координаты, м (указываются в случае подготовки схемы расположения земельного участка с использованием информационной системы или иных технологических и программных средств. Значения координат, полученные с использованием указанных технологических и программных средств, указываются с округлением до 0.01 метра)	
	X	Y
1	2	3
763	353299.58	1193590.52
765	353301.47	1193587.39
766	353306.57	1193590.37
764	353304.75	1193593.50
763	353299.58	1193590.52

Условный номер земельного участка 39:15:133303:5:3У323 (указывается в случае, если предусматривается образование двух и более земельных участков)		
Площадь земельного участка 21 м² (указывается проектная площадь образуемого земельного участка, вычисленная с использованием федеральной государственной географической информационной системы, обеспечивающей функционирование национальной системы пространственных данных, которой является федеральная государственная географическая информационная система "Единая цифровая платформа "Национальная система пространственных данных" (далее - информационная система), или иных технологических и программных средств с округлением до 1 квадратного метра. Указанное значение площади земельного участка может быть уточнено при проведении кадастровых работ не более чем на десять процентов)		
Обозначение характерных точек границ	Координаты, м (указываются в случае подготовки схемы расположения земельного участка с использованием информационной системы или иных технологических и программных средств. Значения координат, полученные с использованием указанных технологических и программных средств, указываются с округлением до 0.01 метра)	
	X	Y
1	2	3
765	353301.47	1193587.39
767	353303.19	1193584.28
768	353308.28	1193587.44
766	353306.57	1193590.37
765	353301.47	1193587.39
Условный номер земельного участка 39:15:133303:5:3У324 (указывается в случае, если предусматривается образование двух и более земельных участков)		
Площадь земельного участка 22 м²		

(указывается проектная площадь образуемого земельного участка, вычисленная с использованием федеральной государственной географической информационной системы, обеспечивающей функционирование национальной системы пространственных данных, которой является федеральная государственная географическая информационная система "Единая цифровая платформа "Национальная система пространственных данных" (далее - информационная система), или иных технологических и программных средств с округлением до 1 квадратного метра. Указанное значение площади земельного участка может быть уточнено при проведении кадастровых работ не более чем на десять процентов)

Обозначение характерных точек границ	Координаты, м	
	(указываются в случае подготовки схемы расположения земельного участка с использованием информационной системы или иных технологических и программных средств. Значения координат, полученные с использованием указанных технологических и программных средств, указываются с округлением до 0.01 метра)	
1	X	Y
2	3	
767	353303.19	1193584.28
769	353305.02	1193581.05
770	353309.98	1193584.27
771	353310.09	1193584.34
768	353308.28	1193587.44
767	353303.19	1193584.28

Условный номер земельного участка 39:15:133303:5:3У325 (указывается в случае, если предусматривается образование двух и более земельных участков)		
Площадь земельного участка 22 м² (указывается проектная площадь образуемого земельного участка, вычисленная с использованием федеральной государственной географической информационной системы, обеспечивающей функционирование национальной системы пространственных данных, которой является федеральная государственная географическая информационная система "Единая цифровая платформа "Национальная система пространственных данных" (далее - информационная система), или иных технологических и программных средств с округлением до 1 квадратного метра. Указанное значение площади земельного участка может быть уточнено при проведении кадастровых работ не более чем на десять процентов)		
Обозначение характерных точек границ	Координаты, м	
	(указываются в случае подготовки схемы расположения земельного участка с использованием информационной системы или иных технологических и программных средств. Значения координат, полученные с использованием указанных технологических и программных средств, указываются с округлением до 0.01 метра)	
1	X	Y
2	3	
772	353310.50	1193571.77
773	353312.31	1193568.71
774	353317.45	1193571.71
775	353315.61	1193574.87
772	353310.50	1193571.77
Условный номер земельного участка 39:15:133303:5:3У326 (указывается в случае, если предусматривается образование двух и более земельных участков)		
Площадь земельного участка 22 м²		

(указывается проектная площадь образуемого земельного участка, вычисленная с использованием федеральной государственной географической информационной системы, обеспечивающей функционирование национальной системы пространственных данных, которой является федеральная государственная географическая информационная система "Единая цифровая платформа "Национальная система пространственных данных" (далее - информационная система), или иных технологических и программных средств с округлением до 1 квадратного метра. Указанное значение площади земельного участка может быть уточнено при проведении кадастровых работ не более чем на десять процентов)

Обозначение характерных точек границ	Координаты, м	
	X	Y
1	2	3
773	353312.31	1193568.71
776	353314.15	1193565.57
777	353319.28	1193568.57
774	353317.45	1193571.71
773	353312.31	1193568.71

Условный номер земельного участка 39:15:133303:5:ЗУ327

(указывается в случае, если предусматривается образование двух и более земельных участков)

Площадь земельного участка 21 м²

(указывается проектная площадь образуемого земельного участка, вычисленная с использованием федеральной государственной географической информационной системы, обеспечивающей функционирование национальной системы пространственных данных, которой является федеральная государственная географическая информационная система "Единая цифровая платформа "Национальная система пространственных данных" (далее - информационная система), или иных технологических и программных средств с округлением до 1 квадратного метра. Указанное значение площади земельного участка может быть уточнено при проведении кадастровых работ не более чем на десять процентов)

Обозначение характерных точек границ	Координаты, м	
	X	Y
1	2	3
776	353314.15	1193565.57
778	353315.93	1193562.48
779	353321.08	1193565.49
777	353319.28	1193568.57
776	353314.15	1193565.57

Условный номер земельного участка 39:15:133303:5:ЗУ328

(указывается в случае, если предусматривается образование двух и более земельных участков)

Площадь земельного участка 22 м²

(указывается проектная площадь образуемого земельного участка, вычисленная с использованием федеральной государственной географической информационной системы, обеспечивающей функционирование национальной системы пространственных данных, которой является федеральная государственная географическая информационная система "Единая цифровая платформа "Национальная система пространственных данных" (далее - информационная система), или иных технологических и программных средств с округлением до 1 квадратного метра. Указанное значение площади земельного участка может быть уточнено при проведении кадастровых работ не более чем на десять процентов)

Обозначение характерных точек границ	Координаты, м	
	X	Y
1	2	3
778	353315.93	1193562.48
780	353317.64	1193559.35
781	353322.91	1193562.35
779	353321.08	1193565.49
778	353315.93	1193562.48

Условный номер земельного участка 39:15:133303:5:ЗУ329

(указывается в случае, если предусматривается образование двух и более земельных участков)

Площадь земельного участка 22 м²

(указывается проектная площадь образуемого земельного участка, вычисленная с использованием федеральной государственной географической информационной системы, обеспечивающей функционирование национальной системы пространственных данных, которой является федеральная государственная географическая информационная система "Единая цифровая платформа "Национальная система пространственных данных" (далее - информационная система), или иных технологических и программных средств с округлением до 1 квадратного метра. Указанное значение площади земельного участка может быть уточнено при проведении кадастровых работ не более чем на десять процентов)

Обозначение характерных точек границ	Координаты, м	
	X	Y
1	2	3
780	353317.64	1193559.35
782	353319.42	1193556.21
783	353324.73	1193559.23
781	353322.91	1193562.35
780	353317.64	1193559.35

Условный номер земельного участка 39:15:133303:5:ЗУ330

(указывается в случае, если предусматривается образование двух и более земельных участков)

Площадь земельного участка 22 м²

(указывается проектная площадь образуемого земельного участка, вычисленная с использованием федеральной государственной географической информационной системы, обеспечивающей функционирование национальной системы пространственных данных, которой является федеральная государственная географическая информационная система "Единая цифровая платформа "Национальная система пространственных данных" (далее - информационная система), или иных технологических и программных средств с округлением до 1 квадратного метра. Указанное значение площади земельного участка может быть уточнено при проведении кадастровых работ не более чем на десять процентов)

Обозначение характерных точек границ	Координаты, м	
	X	Y
1	2	3
782	353319.42	1193556.21
784	353321.30	1193553.10
785	353326.53	1193556.14
783	353324.73	1193559.23
782	353319.42	1193556.21

Условный номер земельного участка 39:15:133303:5:3У331

(указывается в случае, если предусматривается образование двух и более земельных участков)

Площадь земельного участка 23 м²

(указывается проектная площадь образуемого земельного участка, вычисленная с использованием федеральной государственной географической информационной системы, обеспечивающей функционирование национальной системы пространственных данных, которой является федеральная государственная географическая информационная система "Единая цифровая платформа "Национальная система пространственных данных" (далее - информационная система), или иных технологических и программных средств с округлением до 1 квадратного метра. Указанное значение площади земельного участка может быть уточнено при проведении кадастровых работ не более чем на десять процентов)

Обозначение характерных точек границ	Координаты, м	
	X	Y
1	2	3
784	353321.30	1193553.10
786	353323.08	1193549.84
787	353328.44	1193552.87
785	353326.53	1193556.14
784	353321.30	1193553.10

Условный номер земельного участка 39:15:133303:5:3У332

(указывается в случае, если предусматривается образование двух и более земельных участков)

Площадь земельного участка 21 м²

(указывается проектная площадь образуемого земельного участка, вычисленная с использованием федеральной государственной географической информационной системы, обеспечивающей функционирование национальной системы пространственных данных, которой является федеральная государственная географическая информационная система "Единая цифровая платформа "Национальная система пространственных данных" (далее - информационная система), или иных технологических и программных средств с округлением до 1 квадратного метра. Указанное значение площади земельного участка может быть уточнено при проведении кадастровых работ не более чем на десять процентов)

Обозначение характерных точек границ	Координаты, м	
	X	Y
1	2	3
788	353326.89	1193543.90
789	353328.64	1193540.82
790	353333.76	1193543.74
791	353331.97	1193546.81
788	353326.89	1193543.90

Условный номер земельного участка 39:15:133303:5:3У333

(указывается в случае, если предусматривается образование двух и более земельных участков)

Площадь земельного участка 22 м²

(указывается проектная площадь образуемого земельного участка, вычисленная с использованием федеральной государственной географической информационной системы, обеспечивающей функционирование национальной системы пространственных данных, которой является федеральная государственная географическая информационная система "Единая цифровая платформа "Национальная система пространственных данных" (далее - информационная система), или иных технологических и программных средств с округлением до 1 квадратного метра. Указанное значение площади земельного участка может быть уточнено при проведении кадастровых работ не более чем на десять процентов)

Обозначение характерных точек границ	Координаты, м	
	X	Y
1	2	3
789	353328.64	1193540.82
792	353330.36	1193537.52
793	353335.60	1193540.58
790	353333.76	1193543.74
789	353328.64	1193540.82

Условный номер земельного участка 39:15:133303:5:3У334

(указывается в случае, если предусматривается образование двух и более земельных участков)

Площадь земельного участка 22 м²

(указывается проектная площадь образуемого земельного участка, вычисленная с использованием федеральной государственной географической информационной системы, обеспечивающей функционирование национальной системы пространственных данных, которой является федеральная государственная географическая информационная система "Единая цифровая платформа "Национальная система пространственных данных" (далее - информационная система), или иных технологических и программных средств с округлением до 1 квадратного метра. Указанное значение площади земельного участка может быть уточнено при проведении кадастровых работ не более чем на десять процентов)

Обозначение характерных точек границ	Координаты, м	
	X	Y
1	2	3
792	353330.36	1193537.52
794	353332.03	1193534.31
795	353337.45	1193537.41
793	353335.60	1193540.58
792	353330.36	1193537.52

Условный номер земельного участка 39:15:133303:5:3У335

(указывается в случае, если предусматривается образование двух и более земельных участков)

Площадь земельного участка 22 м²

(указывается проектная площадь образуемого земельного участка, вычисленная с использованием федеральной государственной географической информационной системы, обеспечивающей функционирование национальной системы пространственных данных, которой является федеральная государственная географическая информационная система "Единая цифровая платформа "Национальная система пространственных данных" (далее - информационная система), или иных технологических и программных средств с округлением до 1 квадратного метра. Указанное значение площади земельного участка может быть уточнено при проведении кадастровых работ не более чем на десять процентов)

Обозначение характерных точек границ	Координаты, м	
	X	Y
1	2	3
794	353332.03	1193534.31
796	353333.80	1193531.22
797	353339.25	1193534.32
795	353337.45	1193537.41
794	353332.03	1193534.31

Условный номер земельного участка 39:15:133303:5:3У336

(указывается в случае, если предусматривается образование двух и более земельных участков)

Площадь земельного участка 22 м²

(указывается проектная площадь образуемого земельного участка, вычисленная с использованием федеральной государственной географической информационной системы, обеспечивающей функционирование национальной системы пространственных данных, которой является федеральная государственная географическая информационная система "Единая цифровая платформа "Национальная система пространственных данных" (далее - информационная система), или иных технологических и программных средств с округлением до 1 квадратного метра. Указанное значение площади земельного участка может быть уточнено при проведении кадастровых работ не более чем на десять процентов)

Обозначение характерных точек границ	Координаты, м	
	X	Y
1	2	3
796	353333.80	1193531.22
798	353335.88	1193528.30
799	353341.03	1193531.27
797	353339.25	1193534.32
796	353333.80	1193531.22

Условный номер земельного участка 39:15:133303:5:3У337

(указывается в случае, если предусматривается образование двух и более земельных участков)

Площадь земельного участка 21 м²

(указывается проектная площадь образуемого земельного участка, вычисленная с использованием федеральной государственной географической информационной системы, обеспечивающей функционирование национальной системы пространственных данных, которой является федеральная государственная географическая информационная система "Единая цифровая платформа "Национальная система пространственных данных" (далее - информационная система), или иных технологических и программных средств с округлением до 1 квадратного метра. Указанное значение площади земельного участка может быть уточнено при проведении кадастровых работ не более чем на десять процентов)

Обозначение характерных точек границ	Координаты, м	
	X	Y
1	2	3
798	353335.88	1193528.30
800	353337.64	1193525.23
801	353342.73	1193528.15
802	353342.82	1193528.20
799	353341.03	1193531.27
798	353335.88	1193528.30

Условный номер земельного участка 39:15:133303:5:3У338

(указывается в случае, если предусматривается образование двух и более земельных участков)

Площадь земельного участка 34 м² (указывается проектная площадь образуемого земельного участка, вычисленная с использованием федеральной государственной географической информационной системы, обеспечивающей функционирование национальной системы пространственных данных, которой является федеральная государственная географическая информационная система "Единая цифровая платформа "Национальная система пространственных данных" (далее - информационная система), или иных технологических и программных средств с округлением до 1 квадратного метра. Указанное значение площади земельного участка может быть уточнено при проведении кадастровых работ не более чем на десять процентов)		
Обозначение характерных точек границ	Координаты, м (указываются в случае подготовки схемы расположения земельного участка с использованием информационной системы или иных технологических и программных средств. Значения координат, полученные с использованием указанных технологических и программных средств, указываются с округлением до 0.01 метра)	
	X	Y
1	2	3
800	353337.64	1193525.23
803	353340.01	1193520.76
804	353345.46	1193522.71
805	353345.50	1193522.73
806	353344.69	1193525.00
802	353342.82	1193528.20
801	353342.73	1193528.15
800	353337.64	1193525.23

Условный номер земельного участка 39:15:133303:5:3У339 (указывается в случае, если предусматривается образование двух и более земельных участков)		
Площадь земельного участка 21 м² (указывается проектная площадь образуемого земельного участка, вычисленная с использованием федеральной государственной географической информационной системы, обеспечивающей функционирование национальной системы пространственных данных, которой является федеральная государственная географическая информационная система "Единая цифровая платформа "Национальная система пространственных данных" (далее - информационная система), или иных технологических и программных средств с округлением до 1 квадратного метра. Указанное значение площади земельного участка может быть уточнено при проведении кадастровых работ не более чем на десять процентов)		
Обозначение характерных точек границ	Координаты, м (указываются в случае подготовки схемы расположения земельного участка с использованием информационной системы или иных технологических и программных средств. Значения координат, полученные с использованием указанных технологических и программных средств, указываются с округлением до 0.01 метра)	
	X	Y
1	2	3
807	353341.22	1193517.36
808	353342.44	1193513.96
809	353347.97	1193515.92
810	353346.73	1193519.33
811	353346.67	1193519.31
807	353341.22	1193517.36
Условный номер земельного участка 39:15:133303:5:3У340 (указывается в случае, если предусматривается образование двух и более земельных участков)		

Площадь земельного участка 21 м² (указывается проектная площадь образуемого земельного участка, вычисленная с использованием федеральной государственной географической информационной системы, обеспечивающей функционирование национальной системы пространственных данных, которой является федеральная государственная географическая информационная система "Единая цифровая платформа "Национальная система пространственных данных" (далее - информационная система), или иных технологических и программных средств с округлением до 1 квадратного метра. Указанное значение площади земельного участка может быть уточнено при проведении кадастровых работ не более чем на десять процентов)		
Обозначение характерных точек границ	Координаты, м (указываются в случае подготовки схемы расположения земельного участка с использованием информационной системы или иных технологических и программных средств. Значения координат, полученные с использованием указанных технологических и программных средств, указываются с округлением до 0.01 метра)	
	X	Y
1	2	3
808	353342.44	1193513.96
812	353343.80	1193510.65
813	353349.18	1193512.59
809	353347.97	1193515.92
808	353342.44	1193513.96

Условный номер земельного участка 39:15:133303:5:ЗУ341 (указывается в случае, если предусматривается образование двух и более земельных участков)		
Площадь земельного участка 21 м² (указывается проектная площадь образуемого земельного участка, вычисленная с использованием федеральной государственной географической информационной системы, обеспечивающей функционирование национальной системы пространственных данных, которой является федеральная государственная географическая информационная система "Единая цифровая платформа "Национальная система пространственных данных" (далее - информационная система), или иных технологических и программных средств с округлением до 1 квадратного метра. Указанное значение площади земельного участка может быть уточнено при проведении кадастровых работ не более чем на десять процентов)		
Обозначение характерных точек границ	Координаты, м (указываются в случае подготовки схемы расположения земельного участка с использованием информационной системы или иных технологических и программных средств. Значения координат, полученные с использованием указанных технологических и программных средств, указываются с округлением до 0.01 метра)	
	X	Y
1	2	3
812	353343.80	1193510.65
814	353345.01	1193507.25
815	353350.40	1193509.20
813	353349.18	1193512.59
812	353343.80	1193510.65
Условный номер земельного участка 39:15:133303:5:ЗУ342 (указывается в случае, если предусматривается образование двух и более земельных участков)		
Площадь земельного участка 21 м²		

(указывается проектная площадь образуемого земельного участка, вычисленная с использованием федеральной государственной географической информационной системы, обеспечивающей функционирование национальной системы пространственных данных, которой является федеральная государственная географическая информационная система "Единая цифровая платформа "Национальная система пространственных данных" (далее - информационная система), или иных технологических и программных средств с округлением до 1 квадратного метра. Указанное значение площади земельного участка может быть уточнено при проведении кадастровых работ не более чем на десять процентов)

Обозначение характерных точек границ	Координаты, м	
	X	Y
1	2	3
814	353345.01	1193507.25
816	353346.25	1193503.88
817	353351.63	1193505.83
815	353350.40	1193509.20
814	353345.01	1193507.25

Условный номер земельного участка 39:15:133303:5:ЗУ343

(указывается в случае, если предусматривается образование двух и более земельных участков)

Площадь земельного участка 21 м²

(указывается проектная площадь образуемого земельного участка, вычисленная с использованием федеральной государственной географической информационной системы, обеспечивающей функционирование национальной системы пространственных данных, которой является федеральная государственная географическая информационная система "Единая цифровая платформа "Национальная система пространственных данных" (далее - информационная система), или иных технологических и программных средств с округлением до 1 квадратного метра. Указанное значение площади земельного участка может быть уточнено при проведении кадастровых работ не более чем на десять процентов)

Обозначение характерных точек границ	Координаты, м	
	X	Y
1	2	3
816	353346.25	1193503.88
818	353347.44	1193500.49
819	353352.85	1193502.45
817	353351.63	1193505.83
816	353346.25	1193503.88

Условный номер земельного участка 39:15:133303:5:ЗУ344

(указывается в случае, если предусматривается образование двух и более земельных участков)

Площадь земельного участка 21 м²

(указывается проектная площадь образуемого земельного участка, вычисленная с использованием федеральной государственной географической информационной системы, обеспечивающей функционирование национальной системы пространственных данных, которой является федеральная государственная географическая информационная система "Единая цифровая платформа "Национальная система пространственных данных" (далее - информационная система), или иных технологических и программных средств с округлением до 1 квадратного метра. Указанное значение площади земельного участка может быть уточнено при проведении кадастровых работ не более чем на десять процентов)

Обозначение характерных точек границ	Координаты, м	
	X	Y
1	2	3
818	353347.44	1193500.49
820	353348.67	1193497.15
821	353354.07	1193499.08
819	353352.85	1193502.45
818	353347.44	1193500.49

Условный номер земельного участка 39:15:133303:5:ЗУ345

(указывается в случае, если предусматривается образование двух и более земельных участков)

Площадь земельного участка 21 м²

(указывается проектная площадь образуемого земельного участка, вычисленная с использованием федеральной государственной географической информационной системы, обеспечивающей функционирование национальной системы пространственных данных, которой является федеральная государственная географическая информационная система "Единая цифровая платформа "Национальная система пространственных данных" (далее - информационная система), или иных технологических и программных средств с округлением до 1 квадратного метра. Указанное значение площади земельного участка может быть уточнено при проведении кадастровых работ не более чем на десять процентов)

Обозначение характерных точек границ	Координаты, м	
	X	Y
1	2	3
820	353348.67	1193497.15
822	353349.88	1193493.76
823	353355.30	1193495.69
821	353354.07	1193499.08
820	353348.67	1193497.15

Условный номер земельного участка 39:15:133303:5:ЗУ346

(указывается в случае, если предусматривается образование двух и более земельных участков)

Площадь земельного участка 21 м²

(указывается проектная площадь образуемого земельного участка, вычисленная с использованием федеральной государственной географической информационной системы, обеспечивающей функционирование национальной системы пространственных данных, которой является федеральная государственная географическая информационная система "Единая цифровая платформа "Национальная система пространственных данных" (далее - информационная система), или иных технологических и программных средств с округлением до 1 квадратного метра. Указанное значение площади земельного участка может быть уточнено при проведении кадастровых работ не более чем на десять процентов)

Обозначение характерных точек границ	Координаты, м	
	X	Y
1	2	3
822	353349.88	1193493.76
824	353351.13	1193490.28
825	353356.54	1193492.24
823	353355.30	1193495.69
822	353349.88	1193493.76

Условный номер земельного участка 39:15:133303:5:ЗУ347

(указывается в случае, если предусматривается образование двух и более земельных участков)

Площадь земельного участка 20 м²

(указывается проектная площадь образуемого земельного участка, вычисленная с использованием федеральной государственной географической информационной системы, обеспечивающей функционирование национальной системы пространственных данных, которой является федеральная государственная географическая информационная система "Единая цифровая платформа "Национальная система пространственных данных" (далее - информационная система), или иных технологических и программных средств с округлением до 1 квадратного метра. Указанное значение площади земельного участка может быть уточнено при проведении кадастровых работ не более чем на десять процентов)

Обозначение характерных точек границ	Координаты, м	
	X	Y
1	2	3
824	353351.13	1193490.28
826	353352.30	1193486.98
827	353357.72	1193488.91
825	353356.54	1193492.24
824	353351.13	1193490.28

Условный номер земельного участка 39:15:133303:5:ЗУ348

(указывается в случае, если предусматривается образование двух и более земельных участков)

Площадь земельного участка 21 м²

(указывается проектная площадь образуемого земельного участка, вычисленная с использованием федеральной государственной географической информационной системы, обеспечивающей функционирование национальной системы пространственных данных, которой является федеральная государственная географическая информационная система "Единая цифровая платформа "Национальная система пространственных данных" (далее - информационная система), или иных технологических и программных средств с округлением до 1 квадратного метра. Указанное значение площади земельного участка может быть уточнено при проведении кадастровых работ не более чем на десять процентов)

Обозначение характерных точек границ	Координаты, м	
	X	Y
1	2	3
828	353353.51	1193483.59
829	353354.79	1193480.18
830	353360.21	1193482.13
831	353358.96	1193485.54
828	353353.51	1193483.59

Условный номер земельного участка 39:15:133303:5:ЗУ349

(указывается в случае, если предусматривается образование двух и более земельных участков)

Площадь земельного участка 21 м²

(указывается проектная площадь образуемого земельного участка, вычисленная с использованием федеральной государственной географической информационной системы, обеспечивающей функционирование национальной системы пространственных данных, которой является федеральная государственная географическая информационная система "Единая цифровая платформа "Национальная система пространственных данных" (далее - информационная система), или иных технологических и программных средств с округлением до 1 квадратного метра. Указанное значение площади земельного участка может быть уточнено при проведении кадастровых работ не более чем на десять процентов)

Обозначение характерных точек границ	Координаты, м	
	X	Y
1	2	3
829	353354.79	1193480.18
832	353356.02	1193476.77
833	353361.44	1193478.73
830	353360.21	1193482.13
829	353354.79	1193480.18

Условный номер земельного участка 39:15:133303:5:ЗУ350

(указывается в случае, если предусматривается образование двух и более земельных участков)

Площадь земельного участка 21 м²

(указывается проектная площадь образуемого земельного участка, вычисленная с использованием федеральной государственной географической информационной системы, обеспечивающей функционирование национальной системы пространственных данных, которой является федеральная государственная географическая информационная система "Единая цифровая платформа "Национальная система пространственных данных" (далее - информационная система), или иных технологических и программных средств с округлением до 1 квадратного метра. Указанное значение площади земельного участка может быть уточнено при проведении кадастровых работ не более чем на десять процентов)

Обозначение характерных точек границ	Координаты, м	
	X	Y
1	2	3
832	353356.02	1193476.77
834	353357.26	1193473.40
835	353362.66	1193475.35
833	353361.44	1193478.73
832	353356.02	1193476.77

Условный номер земельного участка 39:15:133303:5:3У351

(указывается в случае, если предусматривается образование двух и более земельных участков)

Площадь земельного участка 21 м²

(указывается проектная площадь образуемого земельного участка, вычисленная с использованием федеральной государственной географической информационной системы, обеспечивающей функционирование национальной системы пространственных данных, которой является федеральная государственная географическая информационная система "Единая цифровая платформа "Национальная система пространственных данных" (далее - информационная система), или иных технологических и программных средств с округлением до 1 квадратного метра. Указанное значение площади земельного участка может быть уточнено при проведении кадастровых работ не более чем на десять процентов)

Обозначение характерных точек границ	Координаты, м	
	X	Y
1	2	3
834	353357.26	1193473.40
836	353358.47	1193469.99
837	353363.89	1193471.95
835	353362.66	1193475.35
834	353357.26	1193473.40

Условный номер земельного участка 39:15:133303:5:3У352

(указывается в случае, если предусматривается образование двух и более земельных участков)

Площадь земельного участка 21 м²

(указывается проектная площадь образуемого земельного участка, вычисленная с использованием федеральной государственной географической информационной системы, обеспечивающей функционирование национальной системы пространственных данных, которой является федеральная государственная географическая информационная система "Единая цифровая платформа "Национальная система пространственных данных" (далее - информационная система), или иных технологических и программных средств с округлением до 1 квадратного метра. Указанное значение площади земельного участка может быть уточнено при проведении кадастровых работ не более чем на десять процентов)

Обозначение характерных точек границ	Координаты, м	
	X	Y
1	2	3
836	353358.47	1193469.99
838	353359.71	1193466.60
839	353365.12	1193468.56
837	353363.89	1193471.95
836	353358.47	1193469.99

Условный номер земельного участка 39:15:133303:5:3У353

(указывается в случае, если предусматривается образование двух и более земельных участков)

Площадь земельного участка 21 м²

(указывается проектная площадь образуемого земельного участка, вычисленная с использованием федеральной государственной географической информационной системы, обеспечивающей функционирование национальной системы пространственных данных, которой является федеральная государственная географическая информационная система "Единая цифровая платформа "Национальная система пространственных данных" (далее - информационная система), или иных технологических и программных средств с округлением до 1 квадратного метра. Указанное значение площади земельного участка может быть уточнено при проведении кадастровых работ не более чем на десять процентов)

Обозначение характерных точек границ	Координаты, м	
	X	Y
1	2	3
838	353359.71	1193466.60
840	353360.96	1193463.19
841	353366.36	1193465.14
839	353365.12	1193468.56
838	353359.71	1193466.60

Условный номер земельного участка 39:15:133303:5:3У354

(указывается в случае, если предусматривается образование двух и более земельных участков)

Площадь земельного участка 20 м²

(указывается проектная площадь образуемого земельного участка, вычисленная с использованием федеральной государственной географической информационной системы, обеспечивающей функционирование национальной системы пространственных данных, которой является федеральная государственная географическая информационная система "Единая цифровая платформа "Национальная система пространственных данных" (далее - информационная система), или иных технологических и программных средств с округлением до 1 квадратного метра. Указанное значение площади земельного участка может быть уточнено при проведении кадастровых работ не более чем на десять процентов)

Обозначение характерных точек границ	Координаты, м	
	X	Y
1	2	3
840	353360.96	1193463.19
842	353362.18	1193459.91
843	353367.56	1193461.83
841	353366.36	1193465.14
840	353360.96	1193463.19

Условный номер земельного участка 39:15:133303:5:3У355

(указывается в случае, если предусматривается образование двух и более земельных участков)

Площадь земельного участка 20 м²

(указывается проектная площадь образуемого земельного участка, вычисленная с использованием федеральной государственной географической информационной системы, обеспечивающей функционирование национальной системы пространственных данных, которой является федеральная государственная географическая информационная система "Единая цифровая платформа "Национальная система пространственных данных" (далее - информационная система), или иных технологических и программных средств с округлением до 1 квадратного метра. Указанное значение площади земельного участка может быть уточнено при проведении кадастровых работ не более чем на десять процентов)

Обозначение характерных точек границ	Координаты, м	
	X	Y
1	2	3
842	353362.18	1193459.91
844	353363.37	1193456.56
845	353368.78	1193458.46
843	353367.56	1193461.83
842	353362.18	1193459.91

Условный номер земельного участка 39:15:133303:5:3У356

(указывается в случае, если предусматривается образование двух и более земельных участков)

Площадь земельного участка 21 м²

(указывается проектная площадь образуемого земельного участка, вычисленная с использованием федеральной государственной географической информационной системы, обеспечивающей функционирование национальной системы пространственных данных, которой является федеральная государственная географическая информационная система "Единая цифровая платформа "Национальная система пространственных данных" (далее - информационная система), или иных технологических и программных средств с округлением до 1 квадратного метра. Указанное значение площади земельного участка может быть уточнено при проведении кадастровых работ не более чем на десять процентов)

Обозначение характерных точек границ	Координаты, м	
	X	Y
1	2	3
844	353363.37	1193456.56
846	353364.61	1193453.06
847	353370.02	1193455.02
845	353368.78	1193458.46
844	353363.37	1193456.56

Условный номер земельного участка 39:15:133303:5:3У357

(указывается в случае, если предусматривается образование двух и более земельных участков)

Площадь земельного участка 21 м²

(указывается проектная площадь образуемого земельного участка, вычисленная с использованием федеральной государственной географической информационной системы, обеспечивающей функционирование национальной системы пространственных данных, которой является федеральная государственная географическая информационная система "Единая цифровая платформа "Национальная система пространственных данных" (далее - информационная система), или иных технологических и программных средств с округлением до 1 квадратного метра. Указанное значение площади земельного участка может быть уточнено при проведении кадастровых работ не более чем на десять процентов)

Обозначение характерных точек границ	Координаты, м	
	X	Y
1	2	3
846	353364.61	1193453.06
848	353365.84	1193449.71
849	353371.24	1193451.66
847	353370.02	1193455.02
846	353364.61	1193453.06

Условный номер земельного участка 39:15:133303:5:3У358

(указывается в случае, если предусматривается образование двух и более земельных участков)

Площадь земельного участка 20 м²

(указывается проектная площадь образуемого земельного участка, вычисленная с использованием федеральной государственной географической информационной системы, обеспечивающей функционирование национальной системы пространственных данных, которой является федеральная государственная географическая информационная система "Единая цифровая платформа "Национальная система пространственных данных" (далее - информационная система), или иных технологических и программных средств с округлением до 1 квадратного метра. Указанное значение площади земельного участка может быть уточнено при проведении кадастровых работ не более чем на десять процентов)

Обозначение характерных точек границ	Координаты, м	
	X	Y
1	2	3
848	353365.84	1193449.71
850	353367.03	1193446.39
851	353372.43	1193448.38
849	353371.24	1193451.66
848	353365.84	1193449.71

Условный номер земельного участка 39:15:133303:5:3У359

(указывается в случае, если предусматривается образование двух и более земельных участков)

Площадь земельного участка 21 м²

(указывается проектная площадь образуемого земельного участка, вычисленная с использованием федеральной государственной географической информационной системы, обеспечивающей функционирование национальной системы пространственных данных, которой является федеральная государственная географическая информационная система "Единая цифровая платформа "Национальная система пространственных данных" (далее - информационная система), или иных технологических и программных средств с округлением до 1 квадратного метра. Указанное значение площади земельного участка может быть уточнено при проведении кадастровых работ не более чем на десять процентов)

Обозначение характерных точек границ	Координаты, м	
	X	Y
1	2	3
850	353367.03	1193446.39
852	353368.26	1193442.96
853	353373.66	1193444.97
851	353372.43	1193448.38
850	353367.03	1193446.39

Условный номер земельного участка 39:15:133303:5:3У360

(указывается в случае, если предусматривается образование двух и более земельных участков)

Площадь земельного участка 21 м²

(указывается проектная площадь образуемого земельного участка, вычисленная с использованием федеральной государственной географической информационной системы, обеспечивающей функционирование национальной системы пространственных данных, которой является федеральная государственная географическая информационная система "Единая цифровая платформа "Национальная система пространственных данных" (далее - информационная система), или иных технологических и программных средств с округлением до 1 квадратного метра. Указанное значение площади земельного участка может быть уточнено при проведении кадастровых работ не более чем на десять процентов)

Обозначение характерных точек границ	Координаты, м	
	X	Y
1	2	3
852	353368.26	1193442.96
854	353369.48	1193439.62
855	353374.89	1193441.58
853	353373.66	1193444.97
852	353368.26	1193442.96

Условный номер земельного участка 39:15:133303:5:3У361

(указывается в случае, если предусматривается образование двух и более земельных участков)

Площадь земельного участка 21 м²

(указывается проектная площадь образуемого земельного участка, вычисленная с использованием федеральной государственной географической информационной системы, обеспечивающей функционирование национальной системы пространственных данных, которой является федеральная государственная географическая информационная система "Единая цифровая платформа "Национальная система пространственных данных" (далее - информационная система), или иных технологических и программных средств с округлением до 1 квадратного метра. Указанное значение площади земельного участка может быть уточнено при проведении кадастровых работ не более чем на десять процентов)

Обозначение характерных точек границ	Координаты, м	
	X	Y
1	2	3
854	353369.48	1193439.62
856	353370.71	1193436.19
857	353376.13	1193438.16
855	353374.89	1193441.58
854	353369.48	1193439.62

Условный номер земельного участка 39:15:133303:5:3У362

(указывается в случае, если предусматривается образование двух и более земельных участков)

Площадь земельного участка 20 м²

(указывается проектная площадь образуемого земельного участка, вычисленная с использованием федеральной государственной географической информационной системы, обеспечивающей функционирование национальной системы пространственных данных, которой является федеральная государственная географическая информационная система "Единая цифровая платформа "Национальная система пространственных данных" (далее - информационная система), или иных технологических и программных средств с округлением до 1 квадратного метра. Указанное значение площади земельного участка может быть уточнено при проведении кадастровых работ не более чем на десять процентов)

Обозначение характерных точек границ	Координаты, м	
	X	Y
1	2	3
856	353370.71	1193436.19
858	353371.92	1193432.88
859	353377.34	1193434.81
857	353376.13	1193438.16
856	353370.71	1193436.19

Условный номер земельного участка 39:15:133303:5:3У363 (указывается в случае, если предусматривается образование двух и более земельных участков)		
Площадь земельного участка 21 м² (указывается проектная площадь образуемого земельного участка, вычисленная с использованием федеральной государственной географической информационной системы, обеспечивающей функционирование национальной системы пространственных данных, которой является федеральная государственная географическая информационная система "Единая цифровая платформа "Национальная система пространственных данных" (далее - информационная система), или иных технологических и программных средств с округлением до 1 квадратного метра. Указанное значение площади земельного участка может быть уточнено при проведении кадастровых работ не более чем на десять процентов)		
Обозначение характерных точек границ	Координаты, м	
	X	Y
1	2	3
858	353371.92	1193432.88
860	353373.16	1193429.40
861	353378.58	1193431.37
859	353377.34	1193434.81
858	353371.92	1193432.88
Условный номер земельного участка 39:15:133303:5:3У364 (указывается в случае, если предусматривается образование двух и более земельных участков)		
Площадь земельного участка 21 м²		

(указывается проектная площадь образуемого земельного участка, вычисленная с использованием федеральной государственной географической информационной системы, обеспечивающей функционирование национальной системы пространственных данных, которой является федеральная государственная географическая информационная система "Единая цифровая платформа "Национальная система пространственных данных" (далее - информационная система), или иных технологических и программных средств с округлением до 1 квадратного метра. Указанное значение площади земельного участка может быть уточнено при проведении кадастровых работ не более чем на десять процентов)

Обозначение характерных точек границ	Координаты, м	
	X	Y
1	2	3
860	353373.16	1193429.40
862	353374.38	1193426.04
863	353379.80	1193428.00
861	353378.58	1193431.37
860	353373.16	1193429.40

Условный номер земельного участка 39:15:133303:5:3У365

(указывается в случае, если предусматривается образование двух и более земельных участков)

Площадь земельного участка 21 м²

(указывается проектная площадь образуемого земельного участка, вычисленная с использованием федеральной государственной географической информационной системы, обеспечивающей функционирование национальной системы пространственных данных, которой является федеральная государственная географическая информационная система "Единая цифровая платформа "Национальная система пространственных данных" (далее - информационная система), или иных технологических и программных средств с округлением до 1 квадратного метра. Указанное значение площади земельного участка может быть уточнено при проведении кадастровых работ не более чем на десять процентов)

Обозначение характерных точек границ	Координаты, м	
	X	Y
1	2	3
862	353374.38	1193426.04
864	353375.37	1193422.64
865	353381.02	1193424.63
863	353379.80	1193428.00
862	353374.38	1193426.04

Условный номер земельного участка 39:15:133303:5:3У366

(указывается в случае, если предусматривается образование двух и более земельных участков)

Площадь земельного участка 21 м²

(указывается проектная площадь образуемого земельного участка, вычисленная с использованием федеральной государственной географической информационной системы, обеспечивающей функционирование национальной системы пространственных данных, которой является федеральная государственная географическая информационная система "Единая цифровая платформа "Национальная система пространственных данных" (далее - информационная система), или иных технологических и программных средств с округлением до 1 квадратного метра. Указанное значение площади земельного участка может быть уточнено при проведении кадастровых работ не более чем на десять процентов)

Обозначение характерных точек границ	Координаты, м	
	X	Y
1	2	3
864	353375.37	1193422.64
866	353376.53	1193419.33
867	353382.23	1193421.29
865	353381.02	1193424.63
864	353375.37	1193422.64

Условный номер земельного участка 39:15:133303:5:3У367

(указывается в случае, если предусматривается образование двух и более земельных участков)

Площадь земельного участка 22 м²

(указывается проектная площадь образуемого земельного участка, вычисленная с использованием федеральной государственной географической информационной системы, обеспечивающей функционирование национальной системы пространственных данных, которой является федеральная государственная географическая информационная система "Единая цифровая платформа "Национальная система пространственных данных" (далее - информационная система), или иных технологических и программных средств с округлением до 1 квадратного метра. Указанное значение площади земельного участка может быть уточнено при проведении кадастровых работ не более чем на десять процентов)

Обозначение характерных точек границ	Координаты, м	
	X	Y
1	2	3
866	353376.53	1193419.33
868	353378.05	1193415.82
869	353383.50	1193417.79
867	353382.23	1193421.29
866	353376.53	1193419.33

Условный номер земельного участка 39:15:133303:5:3У368

(указывается в случае, если предусматривается образование двух и более земельных участков)

Площадь земельного участка 21 м²

(указывается проектная площадь образуемого земельного участка, вычисленная с использованием федеральной государственной географической информационной системы, обеспечивающей функционирование национальной системы пространственных данных, которой является федеральная государственная географическая информационная система "Единая цифровая платформа "Национальная система пространственных данных" (далее - информационная система), или иных технологических и программных средств с округлением до 1 квадратного метра. Указанное значение площади земельного участка может быть уточнено при проведении кадастровых работ не более чем на десять процентов)

Обозначение характерных точек границ	Координаты, м	
	X	Y
1	2	3
868	353378.05	1193415.82
870	353379.24	1193412.45
871	353384.71	1193414.43
869	353383.50	1193417.79
868	353378.05	1193415.82

Условный номер земельного участка 39:15:133303:5:ЗУ369

(указывается в случае, если предусматривается образование двух и более земельных участков)

Площадь земельного участка 21 м²

(указывается проектная площадь образуемого земельного участка, вычисленная с использованием федеральной государственной географической информационной системы, обеспечивающей функционирование национальной системы пространственных данных, которой является федеральная государственная географическая информационная система "Единая цифровая платформа "Национальная система пространственных данных" (далее - информационная система), или иных технологических и программных средств с округлением до 1 квадратного метра. Указанное значение площади земельного участка может быть уточнено при проведении кадастровых работ не более чем на десять процентов)

Обозначение характерных точек границ	Координаты, м	
	X	Y
1	2	3
870	353379.24	1193412.45
872	353380.48	1193409.06
873	353385.96	1193411.00
871	353384.71	1193414.43
870	353379.24	1193412.45

Условный номер земельного участка 39:15:133303:5:ЗУ370

(указывается в случае, если предусматривается образование двух и более земельных участков)

Площадь земельного участка 20 м²

(указывается проектная площадь образуемого земельного участка, вычисленная с использованием федеральной государственной географической информационной системы, обеспечивающей функционирование национальной системы пространственных данных, которой является федеральная государственная географическая информационная система "Единая цифровая платформа "Национальная система пространственных данных" (далее - информационная система), или иных технологических и программных средств с округлением до 1 квадратного метра. Указанное значение площади земельного участка может быть уточнено при проведении кадастровых работ не более чем на десять процентов)

Обозначение характерных точек границ	Координаты, м	
	X	Y
1	2	3
874	353382.94	1193402.36
875	353384.04	1193399.02
876	353387.79	1193400.27
877	353389.63	1193400.87
878	353388.43	1193404.18
879	353388.35	1193404.15
874	353382.94	1193402.36

Условный номер земельного участка 39:15:133303:5:3У371 (указывается в случае, если предусматривается образование двух и более земельных участков)		
Площадь земельного участка 10 м² (указывается проектная площадь образуемого земельного участка, вычисленная с использованием федеральной государственной географической информационной системы, обеспечивающей функционирование национальной системы пространственных данных, которой является федеральная государственная географическая информационная система "Единая цифровая платформа "Национальная система пространственных данных" (далее - информационная система), или иных технологических и программных средств с округлением до 1 квадратного метра. Указанное значение площади земельного участка может быть уточнено при проведении кадастровых работ не более чем на десять процентов)		
Обозначение характерных точек границ	Координаты, м	
	X	Y
1	2	3
876	353387.79	1193400.27
880	353390.84	1193394.37
881	353391.83	1193394.82
877	353389.63	1193400.87
876	353387.79	1193400.27
Условный номер земельного участка 39:15:133303:5:3У372 (указывается в случае, если предусматривается образование двух и более земельных участков)		
Площадь земельного участка 22 м²		

(указывается проектная площадь образуемого земельного участка, вычисленная с использованием федеральной государственной географической информационной системы, обеспечивающей функционирование национальной системы пространственных данных, которой является федеральная государственная географическая информационная система "Единая цифровая платформа "Национальная система пространственных данных" (далее - информационная система), или иных технологических и программных средств с округлением до 1 квадратного метра. Указанное значение площади земельного участка может быть уточнено при проведении кадастровых работ не более чем на десять процентов)

Обозначение характерных точек границ	Координаты, м	
	X	Y
1	2	3
882	353364.04	1193363.03
883	353366.47	1193360.30
884	353370.91	1193364.28
885	353368.37	1193366.99
882	353364.04	1193363.03

Условный номер земельного участка 39:15:133303:5:3У373

(указывается в случае, если предусматривается образование двух и более земельных участков)

Площадь земельного участка 22 м²

(указывается проектная площадь образуемого земельного участка, вычисленная с использованием федеральной государственной географической информационной системы, обеспечивающей функционирование национальной системы пространственных данных, которой является федеральная государственная географическая информационная система "Единая цифровая платформа "Национальная система пространственных данных" (далее - информационная система), или иных технологических и программных средств с округлением до 1 квадратного метра. Указанное значение площади земельного участка может быть уточнено при проведении кадастровых работ не более чем на десять процентов)

Обозначение характерных точек границ	Координаты, м	
	X	Y
1	2	3
883	353366.47	1193360.30
886	353369.01	1193357.51
887	353369.12	1193357.61
888	353373.42	1193361.45
884	353370.91	1193364.28
883	353366.47	1193360.30

Условный номер земельного участка 39:15:133303:5:3У374

(указывается в случае, если предусматривается образование двух и более земельных участков)

Площадь земельного участка 22 м² (указывается проектная площадь образуемого земельного участка, вычисленная с использованием федеральной государственной географической информационной системы, обеспечивающей функционирование национальной системы пространственных данных, которой является федеральная государственная географическая информационная система "Единая цифровая платформа "Национальная система пространственных данных" (далее - информационная система), или иных технологических и программных средств с округлением до 1 квадратного метра. Указанное значение площади земельного участка может быть уточнено при проведении кадастровых работ не более чем на десять процентов)		
Обозначение характерных точек границ	Координаты, м (указываются в случае подготовки схемы расположения земельного участка с использованием информационной системы или иных технологических и программных средств. Значения координат, полученные с использованием указанных технологических и программных средств, указываются с округлением до 0.01 метра)	
	X	Y
1	2	3
886	353369.01	1193357.51
889	353371.51	1193354.69
890	353375.92	1193358.61
891	353375.72	1193358.85
888	353373.42	1193361.45
887	353369.12	1193357.61
886	353369.01	1193357.51

Условный номер земельного участка 39:15:133303:5:3У375 (указывается в случае, если предусматривается образование двух и более земельных участков)		
Площадь земельного участка 19 м² (указывается проектная площадь образуемого земельного участка, вычисленная с использованием федеральной государственной географической информационной системы, обеспечивающей функционирование национальной системы пространственных данных, которой является федеральная государственная географическая информационная система "Единая цифровая платформа "Национальная система пространственных данных" (далее - информационная система), или иных технологических и программных средств с округлением до 1 квадратного метра. Указанное значение площади земельного участка может быть уточнено при проведении кадастровых работ не более чем на десять процентов)		
Обозначение характерных точек границ	Координаты, м (указываются в случае подготовки схемы расположения земельного участка с использованием информационной системы или иных технологических и программных средств. Значения координат, полученные с использованием указанных технологических и программных средств, указываются с округлением до 0.01 метра)	
	X	Y
1	2	3
889	353371.51	1193354.69
892	353373.70	1193352.22
893	353377.97	1193356.04
890	353375.92	1193358.61
889	353371.51	1193354.69
Условный номер земельного участка 39:15:133303:5:3У376 (указывается в случае, если предусматривается образование двух и более земельных участков)		
Площадь земельного участка 21 м²		

(указывается проектная площадь образуемого земельного участка, вычисленная с использованием федеральной государственной географической информационной системы, обеспечивающей функционирование национальной системы пространственных данных, которой является федеральная государственная географическая информационная система "Единая цифровая платформа "Национальная система пространственных данных" (далее - информационная система), или иных технологических и программных средств с округлением до 1 квадратного метра. Указанное значение площади земельного участка может быть уточнено при проведении кадастровых работ не более чем на десять процентов)

Обозначение характерных точек границ	Координаты, м	
	X	Y
1	2	3
892	353373.70	1193352.22
894	353376.07	1193349.54
895	353380.41	1193353.43
893	353377.97	1193356.04
892	353373.70	1193352.22

Условный номер земельного участка 39:15:133303:5:3У377

(указывается в случае, если предусматривается образование двух и более земельных участков)

Площадь земельного участка 22 м²

(указывается проектная площадь образуемого земельного участка, вычисленная с использованием федеральной государственной географической информационной системы, обеспечивающей функционирование национальной системы пространственных данных, которой является федеральная государственная географическая информационная система "Единая цифровая платформа "Национальная система пространственных данных" (далее - информационная система), или иных технологических и программных средств с округлением до 1 квадратного метра. Указанное значение площади земельного участка может быть уточнено при проведении кадастровых работ не более чем на десять процентов)

Обозначение характерных точек границ	Координаты, м	
	X	Y
1	2	3
894	353376.07	1193349.54
896	353378.50	1193346.80
897	353382.99	1193350.83
898	353382.85	1193350.99
899	353380.58	1193353.25
895	353380.41	1193353.43
894	353376.07	1193349.54

Условный номер земельного участка 39:15:133303:5:3У378

(указывается в случае, если предусматривается образование двух и более земельных участков)

Площадь земельного участка 21 м²

(указывается проектная площадь образуемого земельного участка, вычисленная с использованием федеральной государственной географической информационной системы, обеспечивающей функционирование национальной системы пространственных данных, которой является федеральная государственная географическая информационная система "Единая цифровая платформа "Национальная система пространственных данных" (далее - информационная система), или иных технологических и программных средств с округлением до 1 квадратного метра. Указанное значение площади земельного участка может быть уточнено при проведении кадастровых работ не более чем на десять процентов)

Обозначение характерных точек границ	Координаты, м	
	(указываются в случае подготовки схемы расположения земельного участка с использованием информационной системы или иных технологических и программных средств. Значения координат, полученные с использованием указанных технологических и программных средств, указываются с округлением до 0.01 метра)	
	X	Y
1	2	3
896	353378.50	1193346.80
900	353380.72	1193344.17
901	353385.03	1193348.02
902	353385.15	1193347.98
903	353385.39	1193348.21
897	353382.99	1193350.83
896	353378.50	1193346.80

Условный номер земельного участка 39:15:133303:5:3У379

(указывается в случае, если предусматривается образование двух и более земельных участков)

Площадь земельного участка 19 м²

(указывается проектная площадь образуемого земельного участка, вычисленная с использованием федеральной государственной географической информационной системы, обеспечивающей функционирование национальной системы пространственных данных, которой является федеральная государственная географическая информационная система "Единая цифровая платформа "Национальная система пространственных данных" (далее - информационная система), или иных технологических и программных средств с округлением до 1 квадратного метра. Указанное значение площади земельного участка может быть уточнено при проведении кадастровых работ не более чем на десять процентов)

Обозначение характерных точек границ	Координаты, м	
	(указываются в случае подготовки схемы расположения земельного участка с использованием информационной системы или иных технологических и программных средств. Значения координат, полученные с использованием указанных технологических и программных средств, указываются с округлением до 0.01 метра)	
	X	Y
1	2	3
904	353383.23	1193341.36
905	353385.37	1193338.96
906	353389.63	1193342.85
907	353387.62	1193345.28
908	353387.54	1193345.21
904	353383.23	1193341.36

Условный номер земельного участка 39:15:133303:5:3У380

(указывается в случае, если предусматривается образование двух и более земельных участков)

Площадь земельного участка 22 м² (указывается проектная площадь образуемого земельного участка, вычисленная с использованием федеральной государственной географической информационной системы, обеспечивающей функционирование национальной системы пространственных данных, которой является федеральная государственная географическая информационная система "Единая цифровая платформа "Национальная система пространственных данных" (далее - информационная система), или иных технологических и программных средств с округлением до 1 квадратного метра. Указанное значение площади земельного участка может быть уточнено при проведении кадастровых работ не более чем на десять процентов)		
Обозначение характерных точек границ	Координаты, м (указываются в случае подготовки схемы расположения земельного участка с использованием информационной системы или иных технологических и программных средств. Значения координат, полученные с использованием указанных технологических и программных средств, указываются с округлением до 0.01 метра)	
	X	Y
1	2	3
905	353385.37	1193338.96
909	353387.88	1193336.15
910	353392.16	1193340.04
911	353392.14	1193340.07
912	353389.82	1193342.64
906	353389.63	1193342.85
905	353385.37	1193338.96

Условный номер земельного участка 39:15:133303:5:3У381 (указывается в случае, если предусматривается образование двух и более земельных участков)		
Площадь земельного участка 23 м² (указывается проектная площадь образуемого земельного участка, вычисленная с использованием федеральной государственной географической информационной системы, обеспечивающей функционирование национальной системы пространственных данных, которой является федеральная государственная географическая информационная система "Единая цифровая платформа "Национальная система пространственных данных" (далее - информационная система), или иных технологических и программных средств с округлением до 1 квадратного метра. Указанное значение площади земельного участка может быть уточнено при проведении кадастровых работ не более чем на десять процентов)		
Обозначение характерных точек границ	Координаты, м (указываются в случае подготовки схемы расположения земельного участка с использованием информационной системы или иных технологических и программных средств. Значения координат, полученные с использованием указанных технологических и программных средств, указываются с округлением до 0.01 метра)	
	X	Y
1	2	3
913	353390.39	1193333.41
914	353392.87	1193330.61
915	353397.41	1193334.78
916	353394.91	1193337.53
917	353394.66	1193337.31
918	353390.47	1193333.48
913	353390.39	1193333.41
Условный номер земельного участка 39:15:133303:5:3У382		

(указывается в случае, если предусматривается образование двух и более земельных участков)		
Площадь земельного участка 23 м² (указывается проектная площадь образуемого земельного участка, вычисленная с использованием федеральной государственной географической информационной системы, обеспечивающей функционирование национальной системы пространственных данных, которой является федеральная государственная географическая информационная система "Единая цифровая платформа "Национальная система пространственных данных" (далее - информационная система), или иных технологических и программных средств с округлением до 1 квадратного метра. Указанное значение площади земельного участка может быть уточнено при проведении кадастровых работ не более чем на десять процентов)		
Обозначение характерных точек границ	Координаты, м (указываются в случае подготовки схемы расположения земельного участка с использованием информационной системы или иных технологических и программных средств. Значения координат, полученные с использованием указанных технологических и программных средств, указываются с округлением до 0.01 метра)	
	X	Y
1	2	3
914	353392.87	1193330.61
919	353395.31	1193327.92
920	353399.80	1193331.77
915	353397.41	1193334.78
914	353392.87	1193330.61

Условный номер земельного участка 39:15:133303:5:ЗУ383 (указывается в случае, если предусматривается образование двух и более земельных участков)		
Площадь земельного участка 21 м² (указывается проектная площадь образуемого земельного участка, вычисленная с использованием федеральной государственной географической информационной системы, обеспечивающей функционирование национальной системы пространственных данных, которой является федеральная государственная географическая информационная система "Единая цифровая платформа "Национальная система пространственных данных" (далее - информационная система), или иных технологических и программных средств с округлением до 1 квадратного метра. Указанное значение площади земельного участка может быть уточнено при проведении кадастровых работ не более чем на десять процентов)		
Обозначение характерных точек границ	Координаты, м (указываются в случае подготовки схемы расположения земельного участка с использованием информационной системы или иных технологических и программных средств. Значения координат, полученные с использованием указанных технологических и программных средств, указываются с округлением до 0.01 метра)	
	X	Y
1	2	3
919	353395.31	1193327.92
921	353397.58	1193325.19
922	353402.13	1193329.12
920	353399.80	1193331.77
919	353395.31	1193327.92
Условный номер земельного участка 39:15:133303:5:ЗУ384 (указывается в случае, если предусматривается образование двух и более земельных участков)		
Площадь земельного участка 21 м²		

(указывается проектная площадь образуемого земельного участка, вычисленная с использованием федеральной государственной географической информационной системы, обеспечивающей функционирование национальной системы пространственных данных, которой является федеральная государственная географическая информационная система "Единая цифровая платформа "Национальная система пространственных данных" (далее - информационная система), или иных технологических и программных средств с округлением до 1 квадратного метра. Указанное значение площади земельного участка может быть уточнено при проведении кадастровых работ не более чем на десять процентов)

Обозначение характерных точек границ	Координаты, м	
	X	Y
1	2	3
921	353397.58	1193325.19
923	353399.97	1193322.58
924	353404.43	1193326.49
922	353402.13	1193329.12
921	353397.58	1193325.19

Условный номер земельного участка 39:15:133303:5:3У385 (указывается в случае, если предусматривается образование двух и более земельных участков)		
Площадь земельного участка 22 м² (указывается проектная площадь образуемого земельного участка, вычисленная с использованием федеральной государственной географической информационной системы, обеспечивающей функционирование национальной системы пространственных данных, которой является федеральная государственная географическая информационная система "Единая цифровая платформа "Национальная система пространственных данных" (далее - информационная система), или иных технологических и программных средств с округлением до 1 квадратного метра. Указанное значение площади земельного участка может быть уточнено при проведении кадастровых работ не более чем на десять процентов)		
Обозначение характерных точек границ	Координаты, м	
	X	Y
1	2	3
917	353394.66	1193337.31
916	353394.91	1193337.53
925	353399.25	1193341.23
926	353396.75	1193343.97
927	353392.16	1193340.08
911	353392.14	1193340.07
910	353392.16	1193340.04
928	353394.62	1193337.36

917	353394.66	1193337.31
Условный номер земельного участка 39:15:133303:5:ЗУ386 (указывается в случае, если предусматривается образование двух и более земельных участков)		
Площадь земельного участка 22 м² (указывается проектная площадь образуемого земельного участка, вычисленная с использованием федеральной государственной географической информационной системы, обеспечивающей функционирование национальной системы пространственных данных, которой является федеральная государственная географическая информационная система "Единая цифровая платформа "Национальная система пространственных данных" (далее - информационная система), или иных технологических и программных средств с округлением до 1 квадратного метра. Указанное значение площади земельного участка может быть уточнено при проведении кадастровых работ не более чем на десять процентов)		
Обозначение характерных точек границ	Координаты, м (указываются в случае подготовки схемы расположения земельного участка с использованием информационной системы или иных технологических и программных средств. Значения координат, полученные с использованием указанных технологических и программных средств, указываются с округлением до 0.01 метра)	
	X	Y
1	2	3
929	353387.52	1193345.40
907	353387.62	1193345.28
906	353389.63	1193342.85
912	353389.82	1193342.64
930	353394.35	1193346.64
931	353391.97	1193349.33
929	353387.52	1193345.40

Условный номер земельного участка 39:15:133303:5:ЗУ387 (указывается в случае, если предусматривается образование двух и более земельных участков)		
Площадь земельного участка 22 м² (указывается проектная площадь образуемого земельного участка, вычисленная с использованием федеральной государственной географической информационной системы, обеспечивающей функционирование национальной системы пространственных данных, которой является федеральная государственная географическая информационная система "Единая цифровая платформа "Национальная система пространственных данных" (далее - информационная система), или иных технологических и программных средств с округлением до 1 квадратного метра. Указанное значение площади земельного участка может быть уточнено при проведении кадастровых работ не более чем на десять процентов)		
Обозначение характерных точек границ	Координаты, м (указываются в случае подготовки схемы расположения земельного участка с использованием информационной системы или иных технологических и программных средств. Значения координат, полученные с использованием указанных технологических и программных средств, указываются с округлением до 0.01 метра)	
	X	Y
1	2	3
898	353382.85	1193350.99
897	353382.99	1193350.83
903	353385.39	1193348.21
932	353389.48	1193352.01
933	353389.63	1193352.15
934	353387.07	1193354.93
898	353382.85	1193350.99
Условный номер земельного участка 39:15:133303:5:ЗУ388		

(указывается в случае, если предусматривается образование двух и более земельных участков)

Площадь земельного участка 19 м²

(указывается проектная площадь образуемого земельного участка, вычисленная с использованием федеральной государственной географической информационной системы, обеспечивающей функционирование национальной системы пространственных данных, которой является федеральная государственная географическая информационная система "Единая цифровая платформа "Национальная система пространственных данных" (далее - информационная система), или иных технологических и программных средств с округлением до 1 квадратного метра. Указанное значение площади земельного участка может быть уточнено при проведении кадастровых работ не более чем на десять процентов)

Обозначение характерных точек границ	Координаты, м	
	(указываются в случае подготовки схемы расположения земельного участка с использованием информационной системы или иных технологических и программных средств. Значения координат, полученные с использованием указанных технологических и программных средств, указываются с округлением до 0.01 метра)	
	X	Y
1	2	3
899	353380.58	1193353.25
898	353382.85	1193350.99
934	353387.07	1193354.93
935	353384.93	1193357.33
899	353380.58	1193353.25

Условный номер земельного участка 39:15:133303:5:3У389

(указывается в случае, если предусматривается образование двух и более земельных участков)

Площадь земельного участка 23 м²

(указывается проектная площадь образуемого земельного участка, вычисленная с использованием федеральной государственной географической информационной системы, обеспечивающей функционирование национальной системы пространственных данных, которой является федеральная государственная географическая информационная система "Единая цифровая платформа "Национальная система пространственных данных" (далее - информационная система), или иных технологических и программных средств с округлением до 1 квадратного метра. Указанное значение площади земельного участка может быть уточнено при проведении кадастровых работ не более чем на десять процентов)

Обозначение характерных точек границ	Координаты, м	
	(указываются в случае подготовки схемы расположения земельного участка с использованием информационной системы или иных технологических и программных средств. Значения координат, полученные с использованием указанных технологических и программных средств, указываются с округлением до 0.01 метра)	
	X	Y
1	2	3
893	353377.97	1193356.04
895	353380.41	1193353.43
899	353380.58	1193353.25
935	353384.93	1193357.33
936	353382.31	1193360.12
893	353377.97	1193356.04

Условный номер земельного участка 39:15:133303:5:3У390

(указывается в случае, если предусматривается образование двух и более земельных участков)

Площадь земельного участка 21 м² (указывается проектная площадь образуемого земельного участка, вычисленная с использованием федеральной государственной географической информационной системы, обеспечивающей функционирование национальной системы пространственных данных, которой является федеральная государственная географическая информационная система "Единая цифровая платформа "Национальная система пространственных данных" (далее - информационная система), или иных технологических и программных средств с округлением до 1 квадратного метра. Указанное значение площади земельного участка может быть уточнено при проведении кадастровых работ не более чем на десять процентов)		
Обозначение характерных точек границ	Координаты, м (указываются в случае подготовки схемы расположения земельного участка с использованием информационной системы или иных технологических и программных средств. Значения координат, полученные с использованием указанных технологических и программных средств, указываются с округлением до 0.01 метра)	
	X	Y
1	2	3
891	353375.72	1193358.85
890	353375.92	1193358.61
893	353377.97	1193356.04
936	353382.31	1193360.12
937	353379.99	1193362.69
891	353375.72	1193358.85

Условный номер земельного участка 39:15:133303:5:ЗУ391 (указывается в случае, если предусматривается образование двух и более земельных участков)		
Площадь земельного участка 20 м² (указывается проектная площадь образуемого земельного участка, вычисленная с использованием федеральной государственной географической информационной системы, обеспечивающей функционирование национальной системы пространственных данных, которой является федеральная государственная географическая информационная система "Единая цифровая платформа "Национальная система пространственных данных" (далее - информационная система), или иных технологических и программных средств с округлением до 1 квадратного метра. Указанное значение площади земельного участка может быть уточнено при проведении кадастровых работ не более чем на десять процентов)		
Обозначение характерных точек границ	Координаты, м (указываются в случае подготовки схемы расположения земельного участка с использованием информационной системы или иных технологических и программных средств. Значения координат, полученные с использованием указанных технологических и программных средств, указываются с округлением до 0.01 метра)	
	X	Y
1	2	3
888	353373.42	1193361.45
891	353375.72	1193358.85
937	353379.99	1193362.69
938	353377.72	1193365.32
888	353373.42	1193361.45
Условный номер земельного участка 39:15:133303:5:ЗУ392 (указывается в случае, если предусматривается образование двух и более земельных участков)		
Площадь земельного участка 22 м²		

(указывается проектная площадь образуемого земельного участка, вычисленная с использованием федеральной государственной географической информационной системы, обеспечивающей функционирование национальной системы пространственных данных, которой является федеральная государственная географическая информационная система "Единая цифровая платформа "Национальная система пространственных данных" (далее - информационная система), или иных технологических и программных средств с округлением до 1 квадратного метра. Указанное значение площади земельного участка может быть уточнено при проведении кадастровых работ не более чем на десять процентов)

Обозначение характерных точек границ	Координаты, м	
	X	Y
1	2	3
884	353370.91	1193364.28
888	353373.42	1193361.45
938	353377.72	1193365.32
939	353375.20	1193368.22
884	353370.91	1193364.28

Условный номер земельного участка 39:15:133303:5:3У393

(указывается в случае, если предусматривается образование двух и более земельных участков)

Площадь земельного участка 26 м²

(указывается проектная площадь образуемого земельного участка, вычисленная с использованием федеральной государственной географической информационной системы, обеспечивающей функционирование национальной системы пространственных данных, которой является федеральная государственная географическая информационная система "Единая цифровая платформа "Национальная система пространственных данных" (далее - информационная система), или иных технологических и программных средств с округлением до 1 квадратного метра. Указанное значение площади земельного участка может быть уточнено при проведении кадастровых работ не более чем на десять процентов)

Обозначение характерных точек границ	Координаты, м	
	X	Y
1	2	3
940	353407.10	1193327.93
941	353410.82	1193323.23
942	353414.12	1193325.85
943	353409.99	1193330.87
940	353407.10	1193327.93

Условный номер земельного участка 39:15:133303:5:3У394

(указывается в случае, если предусматривается образование двух и более земельных участков)

Площадь земельного участка 24 м²

(указывается проектная площадь образуемого земельного участка, вычисленная с использованием федеральной государственной географической информационной системы, обеспечивающей функционирование национальной системы пространственных данных, которой является федеральная государственная географическая информационная система "Единая цифровая платформа "Национальная система пространственных данных" (далее - информационная система), или иных технологических и программных средств с округлением до 1 квадратного метра. Указанное значение площади земельного участка может быть уточнено при проведении кадастровых работ не более чем на десять процентов)

Обозначение характерных точек границ	Координаты, м	
	X	Y
1	2	3
944	353393.26	1193374.98
945	353394.71	1193371.12
946	353400.19	1193373.24
947	353398.69	1193377.09
944	353393.26	1193374.98

Условный номер земельного участка 39:15:133303:5:3У395

(указывается в случае, если предусматривается образование двух и более земельных участков)

Площадь земельного участка 21 м²

(указывается проектная площадь образуемого земельного участка, вычисленная с использованием федеральной государственной географической информационной системы, обеспечивающей функционирование национальной системы пространственных данных, которой является федеральная государственная географическая информационная система "Единая цифровая платформа "Национальная система пространственных данных" (далее - информационная система), или иных технологических и программных средств с округлением до 1 квадратного метра. Указанное значение площади земельного участка может быть уточнено при проведении кадастровых работ не более чем на десять процентов)

Обозначение характерных точек границ	Координаты, м	
	X	Y
1	2	3
945	353394.71	1193371.12
948	353396.04	1193367.79
949	353401.48	1193369.89
946	353400.19	1193373.24
945	353394.71	1193371.12

Условный номер земельного участка 39:15:133303:5:3У396

(указывается в случае, если предусматривается образование двух и более земельных участков)

Площадь земельного участка 20 м²

(указывается проектная площадь образуемого земельного участка, вычисленная с использованием федеральной государственной географической информационной системы, обеспечивающей функционирование национальной системы пространственных данных, которой является федеральная государственная географическая информационная система "Единая цифровая платформа "Национальная система пространственных данных" (далее - информационная система), или иных технологических и программных средств с округлением до 1 квадратного метра. Указанное значение площади земельного участка может быть уточнено при проведении кадастровых работ не более чем на десять процентов)

Обозначение характерных точек границ	Координаты, м	
	(указываются в случае подготовки схемы расположения земельного участка с использованием информационной системы или иных технологических и программных средств. Значения координат, полученные с использованием указанных технологических и программных средств, указываются с округлением до 0.01 метра)	
	X	Y
1	2	3
948	353396.04	1193367.79
950	353397.27	1193364.63
951	353402.70	1193366.74
949	353401.48	1193369.89
948	353396.04	1193367.79

Условный номер земельного участка 39:15:133303:5:3У397

(указывается в случае, если предусматривается образование двух и более земельных участков)

Площадь земельного участка 22 м²

(указывается проектная площадь образуемого земельного участка, вычисленная с использованием федеральной государственной географической информационной системы, обеспечивающей функционирование национальной системы пространственных данных, которой является федеральная государственная географическая информационная система "Единая цифровая платформа "Национальная система пространственных данных" (далее - информационная система), или иных технологических и программных средств с округлением до 1 квадратного метра. Указанное значение площади земельного участка может быть уточнено при проведении кадастровых работ не более чем на десять процентов)

Обозначение характерных точек границ	Координаты, м	
	(указываются в случае подготовки схемы расположения земельного участка с использованием информационной системы или иных технологических и программных средств. Значения координат, полученные с использованием указанных технологических и программных средств, указываются с округлением до 0.01 метра)	
	X	Y
1	2	3
952	353398.59	1193361.22
953	353399.91	1193357.65
954	353405.37	1193359.84
955	353404.02	1193363.33
952	353398.59	1193361.22

Условный номер земельного участка 39:15:133303:5:3У398

(указывается в случае, если предусматривается образование двух и более земельных участков)

Площадь земельного участка 21 м²

(указывается проектная площадь образуемого земельного участка, вычисленная с использованием федеральной государственной географической информационной системы, обеспечивающей функционирование национальной системы пространственных данных, которой является федеральная государственная географическая информационная система "Единая цифровая платформа "Национальная система пространственных данных" (далее - информационная система), или иных технологических и программных средств с округлением до 1 квадратного метра. Указанное значение площади земельного участка может быть уточнено при проведении кадастровых работ не более чем на десять процентов)

Обозначение характерных точек границ	Координаты, м	
	X	Y
1	2	3
953	353399.91	1193357.65
956	353401.21	1193354.37
957	353406.63	1193356.52
954	353405.37	1193359.84
953	353399.91	1193357.65

Условный номер земельного участка 39:15:133303:5:3У399

(указывается в случае, если предусматривается образование двух и более земельных участков)

Площадь земельного участка 21 м²

(указывается проектная площадь образуемого земельного участка, вычисленная с использованием федеральной государственной географической информационной системы, обеспечивающей функционирование национальной системы пространственных данных, которой является федеральная государственная географическая информационная система "Единая цифровая платформа "Национальная система пространственных данных" (далее - информационная система), или иных технологических и программных средств с округлением до 1 квадратного метра. Указанное значение площади земельного участка может быть уточнено при проведении кадастровых работ не более чем на десять процентов)

Обозначение характерных точек границ	Координаты, м	
	X	Y
1	2	3
956	353401.21	1193354.37
958	353402.55	1193350.96
959	353407.98	1193353.07
957	353406.63	1193356.52
956	353401.21	1193354.37

Условный номер земельного участка 39:15:133303:5:3У400

(указывается в случае, если предусматривается образование двух и более земельных участков)

Площадь земельного участка 21 м²

(указывается проектная площадь образуемого земельного участка, вычисленная с использованием федеральной государственной географической информационной системы, обеспечивающей функционирование национальной системы пространственных данных, которой является федеральная государственная географическая информационная система "Единая цифровая платформа "Национальная система пространственных данных" (далее - информационная система), или иных технологических и программных средств с округлением до 1 квадратного метра. Указанное значение площади земельного участка может быть уточнено при проведении кадастровых работ не более чем на десять процентов)

Обозначение характерных точек границ	Координаты, м	
	X	Y
1	2	3
958	353402.55	1193350.96
960	353403.84	1193347.61
961	353409.27	1193349.70
959	353407.98	1193353.07
958	353402.55	1193350.96

Условный номер земельного участка 39:15:133303:5:3У401

(указывается в случае, если предусматривается образование двух и более земельных участков)

Площадь земельного участка 21 м²

(указывается проектная площадь образуемого земельного участка, вычисленная с использованием федеральной государственной географической информационной системы, обеспечивающей функционирование национальной системы пространственных данных, которой является федеральная государственная географическая информационная система "Единая цифровая платформа "Национальная система пространственных данных" (далее - информационная система), или иных технологических и программных средств с округлением до 1 квадратного метра. Указанное значение площади земельного участка может быть уточнено при проведении кадастровых работ не более чем на десять процентов)

Обозначение характерных точек границ	Координаты, м	
	X	Y
1	2	3
960	353403.84	1193347.61
962	353405.02	1193344.24
963	353410.54	1193346.35
961	353409.27	1193349.70
960	353403.84	1193347.61

Условный номер земельного участка 39:15:133303:5:3У402

(указывается в случае, если предусматривается образование двух и более земельных участков)

Площадь земельного участка 21 м²

(указывается проектная площадь образуемого земельного участка, вычисленная с использованием федеральной государственной географической информационной системы, обеспечивающей функционирование национальной системы пространственных данных, которой является федеральная государственная географическая информационная система "Единая цифровая платформа "Национальная система пространственных данных" (далее - информационная система), или иных технологических и программных средств с округлением до 1 квадратного метра. Указанное значение площади земельного участка может быть уточнено при проведении кадастровых работ не более чем на десять процентов)

Обозначение характерных точек границ	Координаты, м	
	X	Y
1	2	3
964	353406.33	1193340.86
965	353407.61	1193337.49
966	353413.13	1193339.62
967	353411.84	1193342.98
964	353406.33	1193340.86

Условный номер земельного участка 39:15:133303:5:3У403 (указывается в случае, если предусматривается образование двух и более земельных участков)		
Площадь земельного участка 21 м² (указывается проектная площадь образуемого земельного участка, вычисленная с использованием федеральной государственной географической информационной системы, обеспечивающей функционирование национальной системы пространственных данных, которой является федеральная государственная географическая информационная система "Единая цифровая платформа "Национальная система пространственных данных" (далее - информационная система), или иных технологических и программных средств с округлением до 1 квадратного метра. Указанное значение площади земельного участка может быть уточнено при проведении кадастровых работ не более чем на десять процентов)		
Обозначение характерных точек границ	Координаты, м	
	X	Y
1	2	3
965	353407.61	1193337.49
968	353408.74	1193334.24
969	353414.37	1193336.38
966	353413.13	1193339.62
965	353407.61	1193337.49
Условный номер земельного участка 39:15:133303:5:3У404 (указывается в случае, если предусматривается образование двух и более земельных участков)		
Площадь земельного участка 22 м²		

(указывается проектная площадь образуемого земельного участка, вычисленная с использованием федеральной государственной географической информационной системы, обеспечивающей функционирование национальной системы пространственных данных, которой является федеральная государственная географическая информационная система "Единая цифровая платформа "Национальная система пространственных данных" (далее - информационная система), или иных технологических и программных средств с округлением до 1 квадратного метра. Указанное значение площади земельного участка может быть уточнено при проведении кадастровых работ не более чем на десять процентов)

Обозначение характерных точек границ	Координаты, м	
	X	Y
1	2	3
968	353408.74	1193334.24
943	353409.99	1193330.87
970	353415.71	1193332.89
969	353414.37	1193336.38
968	353408.74	1193334.24

Условный номер земельного участка 39:15:133303:5:3У405

(указывается в случае, если предусматривается образование двух и более земельных участков)

Площадь земельного участка 21 м²

(указывается проектная площадь образуемого земельного участка, вычисленная с использованием федеральной государственной географической информационной системы, обеспечивающей функционирование национальной системы пространственных данных, которой является федеральная государственная географическая информационная система "Единая цифровая платформа "Национальная система пространственных данных" (далее - информационная система), или иных технологических и программных средств с округлением до 1 квадратного метра. Указанное значение площади земельного участка может быть уточнено при проведении кадастровых работ не более чем на десять процентов)

Обозначение характерных точек границ	Координаты, м	
	X	Y
1	2	3
971	353324.90	1193546.73
788	353326.89	1193543.90
791	353331.97	1193546.81
972	353330.25	1193549.75
971	353324.90	1193546.73

Условный номер земельного участка 39:15:133303:5:3У406

(указывается в случае, если предусматривается образование двух и более земельных участков)

Площадь земельного участка 21 м²

(указывается проектная площадь образуемого земельного участка, вычисленная с использованием федеральной государственной географической информационной системы, обеспечивающей функционирование национальной системы пространственных данных, которой является федеральная государственная географическая информационная система "Единая цифровая платформа "Национальная система пространственных данных" (далее - информационная система), или иных технологических и программных средств с округлением до 1 квадратного метра. Указанное значение площади земельного участка может быть уточнено при проведении кадастровых работ не более чем на десять процентов)

Обозначение характерных точек границ	Координаты, м	
	X	Y
1	2	3
323	353298.56	1193548.50
318	353300.60	1193542.93
316	353303.91	1193544.10
315	353301.97	1193549.57
323	353298.56	1193548.50

Условный номер земельного участка 39:15:133303:5:3У407 (указывается в случае, если предусматривается образование двух и более земельных участков)		
Площадь земельного участка 23 м² (указывается проектная площадь образуемого земельного участка, вычисленная с использованием федеральной государственной географической информационной системы, обеспечивающей функционирование национальной системы пространственных данных, которой является федеральная государственная географическая информационная система "Единая цифровая платформа "Национальная система пространственных данных" (далее - информационная система), или иных технологических и программных средств с округлением до 1 квадратного метра. Указанное значение площади земельного участка может быть уточнено при проведении кадастровых работ не более чем на десять процентов)		
Обозначение характерных точек границ	Координаты, м	
	X	Y
1	2	3
973	353176.49	1193546.95
974	353183.08	1193548.99
975	353182.22	1193552.10
976	353175.57	1193550.24
973	353176.49	1193546.95
Условный номер земельного участка 39:15:133303:5:3У408 (указывается в случае, если предусматривается образование двух и более земельных участков)		
Площадь земельного участка 21 м²		

(указывается проектная площадь образуемого земельного участка, вычисленная с использованием федеральной государственной географической информационной системы, обеспечивающей функционирование национальной системы пространственных данных, которой является федеральная государственная географическая информационная система "Единая цифровая платформа "Национальная система пространственных данных" (далее - информационная система), или иных технологических и программных средств с округлением до 1 квадратного метра. Указанное значение площади земельного участка может быть уточнено при проведении кадастровых работ не более чем на десять процентов)

Обозначение характерных точек границ	Координаты, м	
	X	Y
1	2	3
977	353183.13	1193548.82
978	353189.13	1193550.70
979	353188.41	1193553.82
975	353182.22	1193552.10
974	353183.08	1193548.99
977	353183.13	1193548.82

Условный номер земельного участка 39:15:133303:5:3У409

(указывается в случае, если предусматривается образование двух и более земельных участков)

Площадь земельного участка 25 м²

(указывается проектная площадь образуемого земельного участка, вычисленная с использованием федеральной государственной географической информационной системы, обеспечивающей функционирование национальной системы пространственных данных, которой является федеральная государственная географическая информационная система "Единая цифровая платформа "Национальная система пространственных данных" (далее - информационная система), или иных технологических и программных средств с округлением до 1 квадратного метра. Указанное значение площади земельного участка может быть уточнено при проведении кадастровых работ не более чем на десять процентов)

Обозначение характерных точек границ	Координаты, м	
	X	Y
1	2	3
973	353176.49	1193546.95
980	353177.50	1193543.47
981	353184.17	1193545.54
977	353183.13	1193548.82
974	353183.08	1193548.99
973	353176.49	1193546.95

Условный номер земельного участка 39:15:133303:5:3У410

(указывается в случае, если предусматривается образование двух и более земельных участков)

Площадь земельного участка 22 м² (указывается проектная площадь образуемого земельного участка, вычисленная с использованием федеральной государственной географической информационной системы, обеспечивающей функционирование национальной системы пространственных данных, которой является федеральная государственная географическая информационная система "Единая цифровая платформа "Национальная система пространственных данных" (далее - информационная система), или иных технологических и программных средств с округлением до 1 квадратного метра. Указанное значение площади земельного участка может быть уточнено при проведении кадастровых работ не более чем на десять процентов)		
Обозначение характерных точек границ	Координаты, м (указываются в случае подготовки схемы расположения земельного участка с использованием информационной системы или иных технологических и программных средств. Значения координат, полученные с использованием указанных технологических и программных средств, указываются с округлением до 0.01 метра)	
	X	Y
1	2	3
982	353190.24	1193547.12
983	353191.39	1193543.72
984	353185.45	1193541.83
985	353184.27	1193545.24
982	353190.24	1193547.12

Условный номер земельного участка 39:15:133303:5:3У411 (указывается в случае, если предусматривается образование двух и более земельных участков)		
Площадь земельного участка 27 м² (указывается проектная площадь образуемого земельного участка, вычисленная с использованием федеральной государственной географической информационной системы, обеспечивающей функционирование национальной системы пространственных данных, которой является федеральная государственная географическая информационная система "Единая цифровая платформа "Национальная система пространственных данных" (далее - информационная система), или иных технологических и программных средств с округлением до 1 квадратного метра. Указанное значение площади земельного участка может быть уточнено при проведении кадастровых работ не более чем на десять процентов)		
Обозначение характерных точек границ	Координаты, м (указываются в случае подготовки схемы расположения земельного участка с использованием информационной системы или иных технологических и программных средств. Значения координат, полученные с использованием указанных технологических и программных средств, указываются с округлением до 0.01 метра)	
	X	Y
1	2	3
980	353177.50	1193543.47
986	353178.66	1193539.85
987	353184.63	1193541.56
984	353185.45	1193541.83
985	353184.27	1193545.24
981	353184.17	1193545.54
980	353177.50	1193543.47
Условный номер земельного участка 39:15:133303:5:3У412		

(указывается в случае, если предусматривается образование двух и более земельных участков)		
Площадь земельного участка 25 м² (указывается проектная площадь образуемого земельного участка, вычисленная с использованием федеральной государственной географической информационной системы, обеспечивающей функционирование национальной системы пространственных данных, которой является федеральная государственная географическая информационная система "Единая цифровая платформа "Национальная система пространственных данных" (далее - информационная система), или иных технологических и программных средств с округлением до 1 квадратного метра. Указанное значение площади земельного участка может быть уточнено при проведении кадастровых работ не более чем на десять процентов)		
Обозначение характерных точек границ	Координаты, м (указываются в случае подготовки схемы расположения земельного участка с использованием информационной системы или иных технологических и программных средств. Значения координат, полученные с использованием указанных технологических и программных средств, указываются с округлением до 0.01 метра)	
	X	Y
1	2	3
986	353178.66	1193539.85
988	353179.71	1193535.99
989	353185.82	1193537.91
990	353185.63	1193538.43
987	353184.63	1193541.56
986	353178.66	1193539.85

Условный номер земельного участка 39:15:133303:5:3У413 (указывается в случае, если предусматривается образование двух и более земельных участков)		
Площадь земельного участка 22 м² (указывается проектная площадь образуемого земельного участка, вычисленная с использованием федеральной государственной географической информационной системы, обеспечивающей функционирование национальной системы пространственных данных, которой является федеральная государственная географическая информационная система "Единая цифровая платформа "Национальная система пространственных данных" (далее - информационная система), или иных технологических и программных средств с округлением до 1 квадратного метра. Указанное значение площади земельного участка может быть уточнено при проведении кадастровых работ не более чем на десять процентов)		
Обозначение характерных точек границ	Координаты, м (указываются в случае подготовки схемы расположения земельного участка с использованием информационной системы или иных технологических и программных средств. Значения координат, полученные с использованием указанных технологических и программных средств, указываются с округлением до 0.01 метра)	
	X	Y
1	2	3
988	353179.71	1193535.99
991	353180.73	1193532.74
992	353186.84	1193534.66
993	353186.79	1193534.89
989	353185.82	1193537.91
988	353179.71	1193535.99
Условный номер земельного участка 39:15:133303:5:3У414 (указывается в случае, если предусматривается образование двух и более земельных участков)		

Площадь земельного участка 23 м² (указывается проектная площадь образуемого земельного участка, вычисленная с использованием федеральной государственной географической информационной системы, обеспечивающей функционирование национальной системы пространственных данных, которой является федеральная государственная географическая информационная система "Единая цифровая платформа "Национальная система пространственных данных" (далее - информационная система), или иных технологических и программных средств с округлением до 1 квадратного метра. Указанное значение площади земельного участка может быть уточнено при проведении кадастровых работ не более чем на десять процентов)		
Обозначение характерных точек границ	Координаты, м (указываются в случае подготовки схемы расположения земельного участка с использованием информационной системы или иных технологических и программных средств. Значения координат, полученные с использованием указанных технологических и программных средств, указываются с округлением до 0.01 метра)	
	X	Y
1	2	3
984	353185.45	1193541.83
987	353184.63	1193541.56
990	353185.63	1193538.43
994	353186.58	1193538.73
995	353192.39	1193540.60
983	353191.39	1193543.72
984	353185.45	1193541.83

Условный номер земельного участка 39:15:133303:5:3У415 (указывается в случае, если предусматривается образование двух и более земельных участков)		
Площадь земельного участка 26 м² (указывается проектная площадь образуемого земельного участка, вычисленная с использованием федеральной государственной географической информационной системы, обеспечивающей функционирование национальной системы пространственных данных, которой является федеральная государственная географическая информационная система "Единая цифровая платформа "Национальная система пространственных данных" (далее - информационная система), или иных технологических и программных средств с округлением до 1 квадратного метра. Указанное значение площади земельного участка может быть уточнено при проведении кадастровых работ не более чем на десять процентов)		
Обозначение характерных точек границ	Координаты, м (указываются в случае подготовки схемы расположения земельного участка с использованием информационной системы или иных технологических и программных средств. Значения координат, полученные с использованием указанных технологических и программных средств, указываются с округлением до 0.01 метра)	
	X	Y
1	2	3
996	353193.53	1193537.01
995	353192.39	1193540.60
994	353186.58	1193538.73
990	353185.63	1193538.43
989	353185.82	1193537.91
993	353186.79	1193534.89
996	353193.53	1193537.01
Условный номер земельного участка 39:15:133303:5:3У416		

(указывается в случае, если предусматривается образование двух и более земельных участков)

Площадь земельного участка 23 м²

(указывается проектная площадь образуемого земельного участка, вычисленная с использованием федеральной государственной географической информационной системы, обеспечивающей функционирование национальной системы пространственных данных, которой является федеральная государственная географическая информационная система "Единая цифровая платформа "Национальная система пространственных данных" (далее - информационная система), или иных технологических и программных средств с округлением до 1 квадратного метра. Указанное значение площади земельного участка может быть уточнено при проведении кадастровых работ не более чем на десять процентов)

Обозначение характерных точек границ	Координаты, м	
	(указываются в случае подготовки схемы расположения земельного участка с использованием информационной системы или иных технологических и программных средств. Значения координат, полученные с использованием указанных технологических и программных средств, указываются с округлением до 0.01 метра)	
	X	Y
1	2	3
992	353186.84	1193534.66
997	353187.80	1193531.69
998	353187.89	1193531.34
999	353187.73	1193531.23
1000	353181.80	1193529.39
1001	353181.79	1193529.41
991	353180.73	1193532.74
992	353186.84	1193534.66

Условный номер земельного участка 39:15:133303:5:3У417

(указывается в случае, если предусматривается образование двух и более земельных участков)

Площадь земельного участка 25 м²

(указывается проектная площадь образуемого земельного участка, вычисленная с использованием федеральной государственной географической информационной системы, обеспечивающей функционирование национальной системы пространственных данных, которой является федеральная государственная географическая информационная система "Единая цифровая платформа "Национальная система пространственных данных" (далее - информационная система), или иных технологических и программных средств с округлением до 1 квадратного метра. Указанное значение площади земельного участка может быть уточнено при проведении кадастровых работ не более чем на десять процентов)

Обозначение характерных точек границ	Координаты, м	
	(указываются в случае подготовки схемы расположения земельного участка с использованием информационной системы или иных технологических и программных средств. Значения координат, полученные с использованием указанных технологических и программных средств, указываются с округлением до 0.01 метра)	
	X	Y
1	2	3
1002	353189.69	1193527.99
1003	353190.59	1193525.07
1004	353190.71	1193524.68
1005	353184.13	1193522.64
1006	353182.86	1193525.92
1007	353188.80	1193527.74
1002	353189.69	1193527.99

Условный номер земельного участка 39:15:133303:5:3У418

(указывается в случае, если предусматривается образование двух и более земельных участков)		
Площадь земельного участка 25 м² (указывается проектная площадь образуемого земельного участка, вычисленная с использованием федеральной государственной географической информационной системы, обеспечивающей функционирование национальной системы пространственных данных, которой является федеральная государственная географическая информационная система "Единая цифровая платформа "Национальная система пространственных данных" (далее - информационная система), или иных технологических и программных средств с округлением до 1 квадратного метра. Указанное значение площади земельного участка может быть уточнено при проведении кадастровых работ не более чем на десять процентов)		
Обозначение характерных точек границ	Координаты, м (указываются в случае подготовки схемы расположения земельного участка с использованием информационной системы или иных технологических и программных средств. Значения координат, полученные с использованием указанных технологических и программных средств, указываются с округлением до 0.01 метра)	
	X	Y
1	2	3
1008	353191.77	1193521.24
1004	353190.71	1193524.68
1005	353184.13	1193522.64
1009	353185.24	1193519.22
1008	353191.77	1193521.24

Условный номер земельного участка 39:15:133303:5:ЗУ419 (указывается в случае, если предусматривается образование двух и более земельных участков)		
Площадь земельного участка 24 м² (указывается проектная площадь образуемого земельного участка, вычисленная с использованием федеральной государственной географической информационной системы, обеспечивающей функционирование национальной системы пространственных данных, которой является федеральная государственная географическая информационная система "Единая цифровая платформа "Национальная система пространственных данных" (далее - информационная система), или иных технологических и программных средств с округлением до 1 квадратного метра. Указанное значение площади земельного участка может быть уточнено при проведении кадастровых работ не более чем на десять процентов)		
Обозначение характерных точек границ	Координаты, м (указываются в случае подготовки схемы расположения земельного участка с использованием информационной системы или иных технологических и программных средств. Значения координат, полученные с использованием указанных технологических и программных средств, указываются с округлением до 0.01 метра)	
	X	Y
1	2	3
1009	353185.24	1193519.22
1010	353186.15	1193515.87
1011	353192.77	1193518.00
1008	353191.77	1193521.24
1009	353185.24	1193519.22
Условный номер земельного участка 39:15:133303:5:ЗУ420 (указывается в случае, если предусматривается образование двух и более земельных участков)		
Площадь земельного участка 25 м²		

(указывается проектная площадь образуемого земельного участка, вычисленная с использованием федеральной государственной географической информационной системы, обеспечивающей функционирование национальной системы пространственных данных, которой является федеральная государственная географическая информационная система "Единая цифровая платформа "Национальная система пространственных данных" (далее - информационная система), или иных технологических и программных средств с округлением до 1 квадратного метра. Указанное значение площади земельного участка может быть уточнено при проведении кадастровых работ не более чем на десять процентов)

Обозначение характерных точек границ	Координаты, м	
	X	Y
1	2	3
1011	353192.77	1193518.00
1012	353192.90	1193517.59
1013	353193.86	1193514.48
1014	353187.26	1193512.39
1010	353186.15	1193515.87
1011	353192.77	1193518.00

Условный номер земельного участка 39:15:133303:5:3У421

(указывается в случае, если предусматривается образование двух и более земельных участков)

Площадь земельного участка 27 м²

(указывается проектная площадь образуемого земельного участка, вычисленная с использованием федеральной государственной географической информационной системы, обеспечивающей функционирование национальной системы пространственных данных, которой является федеральная государственная географическая информационная система "Единая цифровая платформа "Национальная система пространственных данных" (далее - информационная система), или иных технологических и программных средств с округлением до 1 квадратного метра. Указанное значение площади земельного участка может быть уточнено при проведении кадастровых работ не более чем на десять процентов)

Обозначение характерных точек границ	Координаты, м	
	X	Y
1	2	3
1015	353195.36	1193510.91
1016	353193.99	1193514.10
1013	353193.86	1193514.48
1014	353187.26	1193512.39
1017	353188.45	1193508.78
1015	353195.36	1193510.91

Условный номер земельного участка 39:15:133303:5:3У422

(указывается в случае, если предусматривается образование двух и более земельных участков)

Площадь земельного участка 27 м² (указывается проектная площадь образуемого земельного участка, вычисленная с использованием федеральной государственной географической информационной системы, обеспечивающей функционирование национальной системы пространственных данных, которой является федеральная государственная географическая информационная система "Единая цифровая платформа "Национальная система пространственных данных" (далее - информационная система), или иных технологических и программных средств с округлением до 1 квадратного метра. Указанное значение площади земельного участка может быть уточнено при проведении кадастровых работ не более чем на десять процентов)		
Обозначение характерных точек границ	Координаты, м (указываются в случае подготовки схемы расположения земельного участка с использованием информационной системы или иных технологических и программных средств. Значения координат, полученные с использованием указанных технологических и программных средств, указываются с округлением до 0.01 метра)	
	X	Y
1	2	3
1015	353195.36	1193510.91
1018	353195.47	1193510.65
1019	353196.49	1193507.27
1020	353189.52	1193505.29
1017	353188.45	1193508.78
1015	353195.36	1193510.91

Условный номер земельного участка 39:15:133303:5:3У423 (указывается в случае, если предусматривается образование двух и более земельных участков)		
Площадь земельного участка 31 м² (указывается проектная площадь образуемого земельного участка, вычисленная с использованием федеральной государственной географической информационной системы, обеспечивающей функционирование национальной системы пространственных данных, которой является федеральная государственная географическая информационная система "Единая цифровая платформа "Национальная система пространственных данных" (далее - информационная система), или иных технологических и программных средств с округлением до 1 квадратного метра. Указанное значение площади земельного участка может быть уточнено при проведении кадастровых работ не более чем на десять процентов)		
Обозначение характерных точек границ	Координаты, м (указываются в случае подготовки схемы расположения земельного участка с использованием информационной системы или иных технологических и программных средств. Значения координат, полученные с использованием указанных технологических и программных средств, указываются с округлением до 0.01 метра)	
	X	Y
1	2	3
1019	353196.49	1193507.27
1021	353197.32	1193503.32
1022	353197.40	1193503.06
1023	353190.84	1193501.03
1020	353189.52	1193505.29
1019	353196.49	1193507.27
Условный номер земельного участка 39:15:133303:5:3У424 (указывается в случае, если предусматривается образование двух и более земельных участков)		

Площадь земельного участка 30 м² (указывается проектная площадь образуемого земельного участка, вычисленная с использованием федеральной государственной географической информационной системы, обеспечивающей функционирование национальной системы пространственных данных, которой является федеральная государственная географическая информационная система "Единая цифровая платформа "Национальная система пространственных данных" (далее - информационная система), или иных технологических и программных средств с округлением до 1 квадратного метра. Указанное значение площади земельного участка может быть уточнено при проведении кадастровых работ не более чем на десять процентов)		
Обозначение характерных точек границ	Координаты, м (указываются в случае подготовки схемы расположения земельного участка с использованием информационной системы или иных технологических и программных средств. Значения координат, полученные с использованием указанных технологических и программных средств, указываются с округлением до 0.01 метра)	
	X	Y
1	2	3
1023	353190.84	1193501.03
1024	353192.02	1193496.81
1025	353198.27	1193498.63
1026	353198.17	1193499.13
1022	353197.40	1193503.06
1023	353190.84	1193501.03

Условный номер земельного участка 39:15:133303:5:3У425 (указывается в случае, если предусматривается образование двух и более земельных участков)		
Площадь земельного участка 24 м² (указывается проектная площадь образуемого земельного участка, вычисленная с использованием федеральной государственной географической информационной системы, обеспечивающей функционирование национальной системы пространственных данных, которой является федеральная государственная географическая информационная система "Единая цифровая платформа "Национальная система пространственных данных" (далее - информационная система), или иных технологических и программных средств с округлением до 1 квадратного метра. Указанное значение площади земельного участка может быть уточнено при проведении кадастровых работ не более чем на десять процентов)		
Обозначение характерных точек границ	Координаты, м (указываются в случае подготовки схемы расположения земельного участка с использованием информационной системы или иных технологических и программных средств. Значения координат, полученные с использованием указанных технологических и программных средств, указываются с округлением до 0.01 метра)	
	X	Y
1	2	3
1027	353193.22	1193492.69
1028	353194.47	1193489.00
1029	353200.62	1193491.08
1030	353199.47	1193494.51
1027	353193.22	1193492.69
Условный номер земельного участка 39:15:133303:5:3У426 (указывается в случае, если предусматривается образование двух и более земельных участков)		
Площадь земельного участка 26 м²		

(указывается проектная площадь образуемого земельного участка, вычисленная с использованием федеральной государственной географической информационной системы, обеспечивающей функционирование национальной системы пространственных данных, которой является федеральная государственная географическая информационная система "Единая цифровая платформа "Национальная система пространственных данных" (далее - информационная система), или иных технологических и программных средств с округлением до 1 квадратного метра. Указанное значение площади земельного участка может быть уточнено при проведении кадастровых работ не более чем на десять процентов)

Обозначение характерных точек границ	Координаты, м	
	X	Y
1	2	3
1028	353194.47	1193489.00
1031	353195.45	1193485.46
1032	353202.12	1193487.54
1033	353201.06	1193491.20
1029	353200.62	1193491.08
1028	353194.47	1193489.00

Условный номер земельного участка 39:15:133303:5:3У427

(указывается в случае, если предусматривается образование двух и более земельных участков)

Площадь земельного участка 26 м²

(указывается проектная площадь образуемого земельного участка, вычисленная с использованием федеральной государственной географической информационной системы, обеспечивающей функционирование национальной системы пространственных данных, которой является федеральная государственная географическая информационная система "Единая цифровая платформа "Национальная система пространственных данных" (далее - информационная система), или иных технологических и программных средств с округлением до 1 квадратного метра. Указанное значение площади земельного участка может быть уточнено при проведении кадастровых работ не более чем на десять процентов)

Обозначение характерных точек границ	Координаты, м	
	X	Y
1	2	3
1031	353195.45	1193485.46
1034	353195.66	1193481.82
1035	353202.90	1193484.00
1036	353203.07	1193484.03
1032	353202.12	1193487.54
1031	353195.45	1193485.46

Условный номер земельного участка 39:15:133303:5:3У428

(указывается в случае, если предусматривается образование двух и более земельных участков)

Площадь земельного участка 27 м² (указывается проектная площадь образуемого земельного участка, вычисленная с использованием федеральной государственной географической информационной системы, обеспечивающей функционирование национальной системы пространственных данных, которой является федеральная государственная географическая информационная система "Единая цифровая платформа "Национальная система пространственных данных" (далее - информационная система), или иных технологических и программных средств с округлением до 1 квадратного метра. Указанное значение площади земельного участка может быть уточнено при проведении кадастровых работ не более чем на десять процентов)		
Обозначение характерных точек границ	Координаты, м (указываются в случае подготовки схемы расположения земельного участка с использованием информационной системы или иных технологических и программных средств. Значения координат, полученные с использованием указанных технологических и программных средств, указываются с округлением до 0.01 метра)	
	X	Y
1	2	3
1037	353196.77	1193477.94
1038	353198.76	1193474.72
1039	353205.54	1193476.76
1040	353204.43	1193480.19
1041	353204.08	1193480.09
1042	353197.25	1193478.08
1037	353196.77	1193477.94

Условный номер земельного участка 39:15:133303:5:3У429 (указывается в случае, если предусматривается образование двух и более земельных участков)		
Площадь земельного участка 30 м² (указывается проектная площадь образуемого земельного участка, вычисленная с использованием федеральной государственной географической информационной системы, обеспечивающей функционирование национальной системы пространственных данных, которой является федеральная государственная географическая информационная система "Единая цифровая платформа "Национальная система пространственных данных" (далее - информационная система), или иных технологических и программных средств с округлением до 1 квадратного метра. Указанное значение площади земельного участка может быть уточнено при проведении кадастровых работ не более чем на десять процентов)		
Обозначение характерных точек границ	Координаты, м (указываются в случае подготовки схемы расположения земельного участка с использованием информационной системы или иных технологических и программных средств. Значения координат, полученные с использованием указанных технологических и программных средств, указываются с округлением до 0.01 метра)	
	X	Y
1	2	3
1043	353204.22	1193480.86
1040	353204.43	1193480.19
1039	353205.54	1193476.76
1044	353212.16	1193479.01
1045	353210.90	1193483.04
1043	353204.22	1193480.86
Условный номер земельного участка 39:15:133303:5:3У430 (указывается в случае, если предусматривается образование двух и более земельных участков)		

Площадь земельного участка 25 м² (указывается проектная площадь образуемого земельного участка, вычисленная с использованием федеральной государственной географической информационной системы, обеспечивающей функционирование национальной системы пространственных данных, которой является федеральная государственная географическая информационная система "Единая цифровая платформа "Национальная система пространственных данных" (далее - информационная система), или иных технологических и программных средств с округлением до 1 квадратного метра. Указанное значение площади земельного участка может быть уточнено при проведении кадастровых работ не более чем на десять процентов)		
Обозначение характерных точек границ	Координаты, м (указываются в случае подготовки схемы расположения земельного участка с использованием информационной системы или иных технологических и программных средств. Значения координат, полученные с использованием указанных технологических и программных средств, указываются с округлением до 0.01 метра)	
	X	Y
1	2	3
1035	353202.90	1193484.00
1041	353204.08	1193480.09
1040	353204.43	1193480.19
1043	353204.22	1193480.86
1045	353210.90	1193483.04
1046	353209.64	1193486.19
1036	353203.07	1193484.03
1035	353202.90	1193484.00

Условный номер земельного участка 39:15:133303:5:3У431 (указывается в случае, если предусматривается образование двух и более земельных участков)		
Площадь земельного участка 24 м² (указывается проектная площадь образуемого земельного участка, вычисленная с использованием федеральной государственной географической информационной системы, обеспечивающей функционирование национальной системы пространственных данных, которой является федеральная государственная географическая информационная система "Единая цифровая платформа "Национальная система пространственных данных" (далее - информационная система), или иных технологических и программных средств с округлением до 1 квадратного метра. Указанное значение площади земельного участка может быть уточнено при проведении кадастровых работ не более чем на десять процентов)		
Обозначение характерных точек границ	Координаты, м (указываются в случае подготовки схемы расположения земельного участка с использованием информационной системы или иных технологических и программных средств. Значения координат, полученные с использованием указанных технологических и программных средств, указываются с округлением до 0.01 метра)	
	X	Y
1	2	3
1032	353202.12	1193487.54
1036	353203.07	1193484.03
1046	353209.64	1193486.19
1047	353208.53	1193489.55
1032	353202.12	1193487.54
Условный номер земельного участка 39:15:133303:5:3У432 (указывается в случае, если предусматривается образование двух и более земельных участков)		
Площадь земельного участка 25 м²		

(указывается проектная площадь образуемого земельного участка, вычисленная с использованием федеральной государственной географической информационной системы, обеспечивающей функционирование национальной системы пространственных данных, которой является федеральная государственная географическая информационная система "Единая цифровая платформа "Национальная система пространственных данных" (далее - информационная система), или иных технологических и программных средств с округлением до 1 квадратного метра. Указанное значение площади земельного участка может быть уточнено при проведении кадастровых работ не более чем на десять процентов)

Обозначение характерных точек границ	Координаты, м	
	X	Y
1	2	3
1032	353202.12	1193487.54
1047	353208.53	1193489.55
1048	353207.36	1193493.16
1033	353201.06	1193491.20
1032	353202.12	1193487.54

Условный номер земельного участка 39:15:133303:5:3У433 (указывается в случае, если предусматривается образование двух и более земельных участков)		
Площадь земельного участка 32 м² (указывается проектная площадь образуемого земельного участка, вычисленная с использованием федеральной государственной географической информационной системы, обеспечивающей функционирование национальной системы пространственных данных, которой является федеральная государственная географическая информационная система "Единая цифровая платформа "Национальная система пространственных данных" (далее - информационная система), или иных технологических и программных средств с округлением до 1 квадратного метра. Указанное значение площади земельного участка может быть уточнено при проведении кадастровых работ не более чем на десять процентов)		
Обозначение характерных точек границ	Координаты, м	
	X	Y
1	2	3
1029	353200.62	1193491.08
1033	353201.06	1193491.20
1048	353207.36	1193493.16
1049	353205.93	1193497.51
1050	353199.23	1193495.36
1030	353199.47	1193494.51
1029	353200.62	1193491.08
Условный номер земельного участка 39:15:133303:5:3У434		

(указывается в случае, если предусматривается образование двух и более земельных участков)		
Площадь земельного участка 27 м² (указывается проектная площадь образуемого земельного участка, вычисленная с использованием федеральной государственной географической информационной системы, обеспечивающей функционирование национальной системы пространственных данных, которой является федеральная государственная географическая информационная система "Единая цифровая платформа "Национальная система пространственных данных" (далее - информационная система), или иных технологических и программных средств с округлением до 1 квадратного метра. Указанное значение площади земельного участка может быть уточнено при проведении кадастровых работ не более чем на десять процентов)		
Обозначение характерных точек границ	Координаты, м (указываются в случае подготовки схемы расположения земельного участка с использованием информационной системы или иных технологических и программных средств. Значения координат, полученные с использованием указанных технологических и программных средств, указываются с округлением до 0.01 метра)	
	X	Y
1	2	3
1026	353198.17	1193499.13
1025	353198.27	1193498.63
1050	353199.23	1193495.36
1049	353205.93	1193497.51
1051	353204.79	1193501.17
1026	353198.17	1193499.13

Условный номер земельного участка 39:15:133303:5:3У435 (указывается в случае, если предусматривается образование двух и более земельных участков)		
Площадь земельного участка 28 м² (указывается проектная площадь образуемого земельного участка, вычисленная с использованием федеральной государственной географической информационной системы, обеспечивающей функционирование национальной системы пространственных данных, которой является федеральная государственная географическая информационная система "Единая цифровая платформа "Национальная система пространственных данных" (далее - информационная система), или иных технологических и программных средств с округлением до 1 квадратного метра. Указанное значение площади земельного участка может быть уточнено при проведении кадастровых работ не более чем на десять процентов)		
Обозначение характерных точек границ	Координаты, м (указываются в случае подготовки схемы расположения земельного участка с использованием информационной системы или иных технологических и программных средств. Значения координат, полученные с использованием указанных технологических и программных средств, указываются с округлением до 0.01 метра)	
	X	Y
1	2	3
1021	353197.32	1193503.32
1022	353197.40	1193503.06
1026	353198.17	1193499.13
1051	353204.79	1193501.17
1052	353203.45	1193505.21
1021	353197.32	1193503.32
Условный номер земельного участка 39:15:133303:5:3У436 (указывается в случае, если предусматривается образование двух и более земельных участков)		

Площадь земельного участка 25 м² (указывается проектная площадь образуемого земельного участка, вычисленная с использованием федеральной государственной географической информационной системы, обеспечивающей функционирование национальной системы пространственных данных, которой является федеральная государственная географическая информационная система "Единая цифровая платформа "Национальная система пространственных данных" (далее - информационная система), или иных технологических и программных средств с округлением до 1 квадратного метра. Указанное значение площади земельного участка может быть уточнено при проведении кадастровых работ не более чем на десять процентов)		
Обозначение характерных точек границ	Координаты, м (указываются в случае подготовки схемы расположения земельного участка с использованием информационной системы или иных технологических и программных средств. Значения координат, полученные с использованием указанных технологических и программных средств, указываются с округлением до 0.01 метра)	
	X	Y
1	2	3
1019	353196.49	1193507.27
1021	353197.32	1193503.32
1052	353203.45	1193505.21
1053	353202.44	1193509.07
1019	353196.49	1193507.27

Условный номер земельного участка 39:15:133303:5:3У437 (указывается в случае, если предусматривается образование двух и более земельных участков)		
Площадь земельного участка 23 м² (указывается проектная площадь образуемого земельного участка, вычисленная с использованием федеральной государственной географической информационной системы, обеспечивающей функционирование национальной системы пространственных данных, которой является федеральная государственная географическая информационная система "Единая цифровая платформа "Национальная система пространственных данных" (далее - информационная система), или иных технологических и программных средств с округлением до 1 квадратного метра. Указанное значение площади земельного участка может быть уточнено при проведении кадастровых работ не более чем на десять процентов)		
Обозначение характерных точек границ	Координаты, м (указываются в случае подготовки схемы расположения земельного участка с использованием информационной системы или иных технологических и программных средств. Значения координат, полученные с использованием указанных технологических и программных средств, указываются с округлением до 0.01 метра)	
	X	Y
1	2	3
1016	353193.99	1193514.10
1015	353195.36	1193510.91
1018	353195.47	1193510.65
1054	353201.42	1193512.45
1055	353199.98	1193515.95
1016	353193.99	1193514.10
Условный номер земельного участка 39:15:133303:5:3У438 (указывается в случае, если предусматривается образование двух и более земельных участков)		

Площадь земельного участка 23 м² (указывается проектная площадь образуемого земельного участка, вычисленная с использованием федеральной государственной географической информационной системы, обеспечивающей функционирование национальной системы пространственных данных, которой является федеральная государственная географическая информационная система "Единая цифровая платформа "Национальная система пространственных данных" (далее - информационная система), или иных технологических и программных средств с округлением до 1 квадратного метра. Указанное значение площади земельного участка может быть уточнено при проведении кадастровых работ не более чем на десять процентов)		
Обозначение характерных точек границ	Координаты, м (указываются в случае подготовки схемы расположения земельного участка с использованием информационной системы или иных технологических и программных средств. Значения координат, полученные с использованием указанных технологических и программных средств, указываются с округлением до 0.01 метра)	
	X	Y
1	2	3
1012	353192.90	1193517.59
1013	353193.86	1193514.48
1016	353193.99	1193514.10
1055	353199.98	1193515.95
1056	353198.90	1193519.45
1012	353192.90	1193517.59

Условный номер земельного участка 39:15:133303:5:3У439 (указывается в случае, если предусматривается образование двух и более земельных участков)		
Площадь земельного участка 24 м² (указывается проектная площадь образуемого земельного участка, вычисленная с использованием федеральной государственной географической информационной системы, обеспечивающей функционирование национальной системы пространственных данных, которой является федеральная государственная географическая информационная система "Единая цифровая платформа "Национальная система пространственных данных" (далее - информационная система), или иных технологических и программных средств с округлением до 1 квадратного метра. Указанное значение площади земельного участка может быть уточнено при проведении кадастровых работ не более чем на десять процентов)		
Обозначение характерных точек границ	Координаты, м (указываются в случае подготовки схемы расположения земельного участка с использованием информационной системы или иных технологических и программных средств. Значения координат, полученные с использованием указанных технологических и программных средств, указываются с округлением до 0.01 метра)	
	X	Y
1	2	3
1008	353191.77	1193521.24
1011	353192.77	1193518.00
1012	353192.90	1193517.59
1056	353198.90	1193519.45
1057	353197.88	1193523.21
1058	353192.08	1193521.24
1008	353191.77	1193521.24
Условный номер земельного участка 39:15:133303:5:3У440		

(указывается в случае, если предусматривается образование двух и более земельных участков)

Площадь земельного участка 26 м²

(указывается проектная площадь образуемого земельного участка, вычисленная с использованием федеральной государственной географической информационной системы, обеспечивающей функционирование национальной системы пространственных данных, которой является федеральная государственная географическая информационная система "Единая цифровая платформа "Национальная система пространственных данных" (далее - информационная система), или иных технологических и программных средств с округлением до 1 квадратного метра. Указанное значение площади земельного участка может быть уточнено при проведении кадастровых работ не более чем на десять процентов)

Обозначение характерных точек границ	Координаты, м	
	(указываются в случае подготовки схемы расположения земельного участка с использованием информационной системы или иных технологических и программных средств. Значения координат, полученные с использованием указанных технологических и программных средств, указываются с округлением до 0.01 метра)	
	X	Y
1	2	3
1003	353190.59	1193525.07
1004	353190.71	1193524.68
1008	353191.77	1193521.24
1058	353192.08	1193521.24
1057	353197.88	1193523.21
1059	353196.57	1193527.08
1003	353190.59	1193525.07

Условный номер земельного участка 39:15:133303:5:3У441

(указывается в случае, если предусматривается образование двух и более земельных участков)

Площадь земельного участка 24 м²

(указывается проектная площадь образуемого земельного участка, вычисленная с использованием федеральной государственной географической информационной системы, обеспечивающей функционирование национальной системы пространственных данных, которой является федеральная государственная географическая информационная система "Единая цифровая платформа "Национальная система пространственных данных" (далее - информационная система), или иных технологических и программных средств с округлением до 1 квадратного метра. Указанное значение площади земельного участка может быть уточнено при проведении кадастровых работ не более чем на десять процентов)

Обозначение характерных точек границ	Координаты, м	
	(указываются в случае подготовки схемы расположения земельного участка с использованием информационной системы или иных технологических и программных средств. Значения координат, полученные с использованием указанных технологических и программных средств, указываются с округлением до 0.01 метра)	
	X	Y
1	2	3
1060	353189.46	1193528.73
1002	353189.69	1193527.99
1003	353190.59	1193525.07
1059	353196.57	1193527.08
1061	353195.55	1193530.65
1062	353189.81	1193528.82
1060	353189.46	1193528.73

Условный номер земельного участка 39:15:133303:5:3У442

(указывается в случае, если предусматривается образование двух и более земельных участков)		
Площадь земельного участка 25 м² (указывается проектная площадь образуемого земельного участка, вычисленная с использованием федеральной государственной географической информационной системы, обеспечивающей функционирование национальной системы пространственных данных, которой является федеральная государственная географическая информационная система "Единая цифровая платформа "Национальная система пространственных данных" (далее - информационная система), или иных технологических и программных средств с округлением до 1 квадратного метра. Указанное значение площади земельного участка может быть уточнено при проведении кадастровых работ не более чем на десять процентов)		
Обозначение характерных точек границ	Координаты, м (указываются в случае подготовки схемы расположения земельного участка с использованием информационной системы или иных технологических и программных средств. Значения координат, полученные с использованием указанных технологических и программных средств, указываются с округлением до 0.01 метра)	
	X	Y
1	2	3
997	353187.80	1193531.69
998	353187.89	1193531.34
999	353187.73	1193531.23
1007	353188.80	1193527.74
1002	353189.69	1193527.99
1060	353189.46	1193528.73
1062	353189.81	1193528.82
1061	353195.55	1193530.65
1063	353194.54	1193533.86
997	353187.80	1193531.69

Условный номер земельного участка 39:15:133303:5:3У443 (указывается в случае, если предусматривается образование двух и более земельных участков)		
Площадь земельного участка 24 м² (указывается проектная площадь образуемого земельного участка, вычисленная с использованием федеральной государственной географической информационной системы, обеспечивающей функционирование национальной системы пространственных данных, которой является федеральная государственная географическая информационная система "Единая цифровая платформа "Национальная система пространственных данных" (далее - информационная система), или иных технологических и программных средств с округлением до 1 квадратного метра. Указанное значение площади земельного участка может быть уточнено при проведении кадастровых работ не более чем на десять процентов)		
Обозначение характерных точек границ	Координаты, м (указываются в случае подготовки схемы расположения земельного участка с использованием информационной системы или иных технологических и программных средств. Значения координат, полученные с использованием указанных технологических и программных средств, указываются с округлением до 0.01 метра)	
	X	Y
1	2	3
993	353186.79	1193534.89
992	353186.84	1193534.66
997	353187.80	1193531.69
1063	353194.54	1193533.86
996	353193.53	1193537.01
993	353186.79	1193534.89
Условный номер земельного участка 39:15:133303:5:3У444 (указывается в случае, если предусматривается образование двух и более земельных участков)		

Площадь земельного участка 25 м² (указывается проектная площадь образуемого земельного участка, вычисленная с использованием федеральной государственной географической информационной системы, обеспечивающей функционирование национальной системы пространственных данных, которой является федеральная государственная географическая информационная система "Единая цифровая платформа "Национальная система пространственных данных" (далее - информационная система), или иных технологических и программных средств с округлением до 1 квадратного метра. Указанное значение площади земельного участка может быть уточнено при проведении кадастровых работ не более чем на десять процентов)		
Обозначение характерных точек границ	Координаты, м (указываются в случае подготовки схемы расположения земельного участка с использованием информационной системы или иных технологических и программных средств. Значения координат, полученные с использованием указанных технологических и программных средств, указываются с округлением до 0.01 метра)	
	X	Y
1	2	3
1064	353152.06	1193542.74
1065	353153.26	1193539.13
1066	353159.30	1193541.14
1067	353159.27	1193541.27
1068	353157.98	1193544.92
1064	353152.06	1193542.74

Условный номер земельного участка 39:15:133303:5:3У445 (указывается в случае, если предусматривается образование двух и более земельных участков)		
Площадь земельного участка 26 м² (указывается проектная площадь образуемого земельного участка, вычисленная с использованием федеральной государственной географической информационной системы, обеспечивающей функционирование национальной системы пространственных данных, которой является федеральная государственная географическая информационная система "Единая цифровая платформа "Национальная система пространственных данных" (далее - информационная система), или иных технологических и программных средств с округлением до 1 квадратного метра. Указанное значение площади земельного участка может быть уточнено при проведении кадастровых работ не более чем на десять процентов)		
Обозначение характерных точек границ	Координаты, м (указываются в случае подготовки схемы расположения земельного участка с использованием информационной системы или иных технологических и программных средств. Значения координат, полученные с использованием указанных технологических и программных средств, указываются с округлением до 0.01 метра)	
	X	Y
1	2	3
1068	353157.98	1193544.92
1067	353159.27	1193541.27
1069	353165.55	1193543.16
1070	353164.02	1193546.96
1068	353157.98	1193544.92
Условный номер земельного участка 39:15:133303:5:3У446 (указывается в случае, если предусматривается образование двух и более земельных участков)		
Площадь земельного участка 25 м²		

(указывается проектная площадь образуемого земельного участка, вычисленная с использованием федеральной государственной географической информационной системы, обеспечивающей функционирование национальной системы пространственных данных, которой является федеральная государственная географическая информационная система "Единая цифровая платформа "Национальная система пространственных данных" (далее - информационная система), или иных технологических и программных средств с округлением до 1 квадратного метра. Указанное значение площади земельного участка может быть уточнено при проведении кадастровых работ не более чем на десять процентов)

Обозначение характерных точек границ	Координаты, м	
	X	Y
1	2	3
1065	353153.26	1193539.13
1071	353154.39	1193535.52
1072	353160.39	1193537.40
1073	353160.60	1193537.44
1066	353159.30	1193541.14
1065	353153.26	1193539.13

Условный номер земельного участка 39:15:133303:5:3У447 (указывается в случае, если предусматривается образование двух и более земельных участков)		
Площадь земельного участка 25 м² (указывается проектная площадь образуемого земельного участка, вычисленная с использованием федеральной государственной географической информационной системы, обеспечивающей функционирование национальной системы пространственных данных, которой является федеральная государственная географическая информационная система "Единая цифровая платформа "Национальная система пространственных данных" (далее - информационная система), или иных технологических и программных средств с округлением до 1 квадратного метра. Указанное значение площади земельного участка может быть уточнено при проведении кадастровых работ не более чем на десять процентов)		
Обозначение характерных точек границ	Координаты, м	
	X	Y
1	2	3
1067	353159.27	1193541.27
1066	353159.30	1193541.14
1073	353160.60	1193537.44
1074	353166.72	1193539.65
1069	353165.55	1193543.16
1067	353159.27	1193541.27
Условный номер земельного участка 39:15:133303:5:3У448 (указывается в случае, если предусматривается образование двух и более земельных участков)		

Площадь земельного участка 26 м² (указывается проектная площадь образуемого земельного участка, вычисленная с использованием федеральной государственной географической информационной системы, обеспечивающей функционирование национальной системы пространственных данных, которой является федеральная государственная географическая информационная система "Единая цифровая платформа "Национальная система пространственных данных" (далее - информационная система), или иных технологических и программных средств с округлением до 1 квадратного метра. Указанное значение площади земельного участка может быть уточнено при проведении кадастровых работ не более чем на десять процентов)		
Обозначение характерных точек границ	Координаты, м (указываются в случае подготовки схемы расположения земельного участка с использованием информационной системы или иных технологических и программных средств. Значения координат, полученные с использованием указанных технологических и программных средств, указываются с округлением до 0.01 метра)	
	X	Y
1	2	3
1073	353160.60	1193537.44
1072	353160.39	1193537.40
1075	353161.57	1193533.63
1076	353168.00	1193536.10
1074	353166.72	1193539.65
1073	353160.60	1193537.44

Условный номер земельного участка 39:15:133303:5:3У449 (указывается в случае, если предусматривается образование двух и более земельных участков)		
Площадь земельного участка 27 м² (указывается проектная площадь образуемого земельного участка, вычисленная с использованием федеральной государственной географической информационной системы, обеспечивающей функционирование национальной системы пространственных данных, которой является федеральная государственная географическая информационная система "Единая цифровая платформа "Национальная система пространственных данных" (далее - информационная система), или иных технологических и программных средств с округлением до 1 квадратного метра. Указанное значение площади земельного участка может быть уточнено при проведении кадастровых работ не более чем на десять процентов)		
Обозначение характерных точек границ	Координаты, м (указываются в случае подготовки схемы расположения земельного участка с использованием информационной системы или иных технологических и программных средств. Значения координат, полученные с использованием указанных технологических и программных средств, указываются с округлением до 0.01 метра)	
	X	Y
1	2	3
1076	353168.00	1193536.10
1077	353169.08	1193532.14
1078	353162.76	1193530.08
1075	353161.57	1193533.63
1076	353168.00	1193536.10
Условный номер земельного участка 39:15:133303:5:3У450 (указывается в случае, если предусматривается образование двух и более земельных участков)		
Площадь земельного участка 26 м²		

(указывается проектная площадь образуемого земельного участка, вычисленная с использованием федеральной государственной географической информационной системы, обеспечивающей функционирование национальной системы пространственных данных, которой является федеральная государственная географическая информационная система "Единая цифровая платформа "Национальная система пространственных данных" (далее - информационная система), или иных технологических и программных средств с округлением до 1 квадратного метра. Указанное значение площади земельного участка может быть уточнено при проведении кадастровых работ не более чем на десять процентов)

Обозначение характерных точек границ	Координаты, м	
	X	Y
1	2	3
1079	353156.70	1193527.87
1080	353157.82	1193523.99
1081	353164.12	1193526.00
1082	353162.85	1193529.80
1079	353156.70	1193527.87

Условный номер земельного участка 39:15:133303:5:3У451 (указывается в случае, если предусматривается образование двух и более земельных участков)		
Площадь земельного участка 26 м² (указывается проектная площадь образуемого земельного участка, вычисленная с использованием федеральной государственной географической информационной системы, обеспечивающей функционирование национальной системы пространственных данных, которой является федеральная государственная географическая информационная система "Единая цифровая платформа "Национальная система пространственных данных" (далее - информационная система), или иных технологических и программных средств с округлением до 1 квадратного метра. Указанное значение площади земельного участка может быть уточнено при проведении кадастровых работ не более чем на десять процентов)		
Обозначение характерных точек границ	Координаты, м	
	X	Y
1	2	3
1080	353157.82	1193523.99
1083	353158.97	1193520.30
1084	353165.27	1193522.25
1085	353165.24	1193522.37
1081	353164.12	1193526.00
1080	353157.82	1193523.99
Условный номер земельного участка 39:15:133303:5:3У452 (указывается в случае, если предусматривается образование двух и более земельных участков)		

Площадь земельного участка 23 м² (указывается проектная площадь образуемого земельного участка, вычисленная с использованием федеральной государственной географической информационной системы, обеспечивающей функционирование национальной системы пространственных данных, которой является федеральная государственная географическая информационная система "Единая цифровая платформа "Национальная система пространственных данных" (далее - информационная система), или иных технологических и программных средств с округлением до 1 квадратного метра. Указанное значение площади земельного участка может быть уточнено при проведении кадастровых работ не более чем на десять процентов)		
Обозначение характерных точек границ	Координаты, м (указываются в случае подготовки схемы расположения земельного участка с использованием информационной системы или иных технологических и программных средств. Значения координат, полученные с использованием указанных технологических и программных средств, указываются с округлением до 0.01 метра)	
	X	Y
1	2	3
1083	353158.97	1193520.30
1086	353160.06	1193516.88
1087	353165.94	1193518.82
1088	353166.29	1193518.96
1084	353165.27	1193522.25
1083	353158.97	1193520.30

Условный номер земельного участка 39:15:133303:5:3У453 (указывается в случае, если предусматривается образование двух и более земельных участков)		
Площадь земельного участка 23 м² (указывается проектная площадь образуемого земельного участка, вычисленная с использованием федеральной государственной географической информационной системы, обеспечивающей функционирование национальной системы пространственных данных, которой является федеральная государственная географическая информационная система "Единая цифровая платформа "Национальная система пространственных данных" (далее - информационная система), или иных технологических и программных средств с округлением до 1 квадратного метра. Указанное значение площади земельного участка может быть уточнено при проведении кадастровых работ не более чем на десять процентов)		
Обозначение характерных точек границ	Координаты, м (указываются в случае подготовки схемы расположения земельного участка с использованием информационной системы или иных технологических и программных средств. Значения координат, полученные с использованием указанных технологических и программных средств, указываются с округлением до 0.01 метра)	
	X	Y
1	2	3
1086	353160.06	1193516.88
1089	353161.10	1193513.50
1090	353167.11	1193515.19
1087	353165.94	1193518.82
1086	353160.06	1193516.88
Условный номер земельного участка 39:15:133303:5:3У454 (указывается в случае, если предусматривается образование двух и более земельных участков)		
Площадь земельного участка 28 м²		

(указывается проектная площадь образуемого земельного участка, вычисленная с использованием федеральной государственной географической информационной системы, обеспечивающей функционирование национальной системы пространственных данных, которой является федеральная государственная географическая информационная система "Единая цифровая платформа "Национальная система пространственных данных" (далее - информационная система), или иных технологических и программных средств с округлением до 1 квадратного метра. Указанное значение площади земельного участка может быть уточнено при проведении кадастровых работ не более чем на десять процентов)

Обозначение характерных точек границ	Координаты, м	
	(указываются в случае подготовки схемы расположения земельного участка с использованием информационной системы или иных технологических и программных средств. Значения координат, полученные с использованием указанных технологических и программных средств, указываются с округлением до 0.01 метра)	
1	X	Y
2	3	
1091	353167.06	1193515.35
1090	353167.11	1193515.19
1092	353167.26	1193515.23
1093	353168.41	1193511.47
1094	353168.60	1193511.66
1095	353175.25	1193513.71
1096	353173.71	1193517.46
1091	353167.06	1193515.35

Условный номер земельного участка 39:15:133303:5:3У455 (указывается в случае, если предусматривается образование двух и более земельных участков)		
Площадь земельного участка 25 м² (указывается проектная площадь образуемого земельного участка, вычисленная с использованием федеральной государственной географической информационной системы, обеспечивающей функционирование национальной системы пространственных данных, которой является федеральная государственная географическая информационная система "Единая цифровая платформа "Национальная система пространственных данных" (далее - информационная система), или иных технологических и программных средств с округлением до 1 квадратного метра. Указанное значение площади земельного участка может быть уточнено при проведении кадастровых работ не более чем на десять процентов)		
Обозначение характерных точек границ	Координаты, м	
	(указываются в случае подготовки схемы расположения земельного участка с использованием информационной системы или иных технологических и программных средств. Значения координат, полученные с использованием указанных технологических и программных средств, указываются с округлением до 0.01 метра)	
1	X	Y
2	3	
1097	353162.13	1193509.51
1098	353163.17	1193506.10
1099	353168.97	1193507.64
1100	353169.69	1193508.15
1094	353168.60	1193511.66
1093	353168.41	1193511.47
1097	353162.13	1193509.51
Условный номер земельного участка 39:15:133303:5:3У456		

(указывается в случае, если предусматривается образование двух и более земельных участков)

Площадь земельного участка 31 м²

(указывается проектная площадь образуемого земельного участка, вычисленная с использованием федеральной государственной географической информационной системы, обеспечивающей функционирование национальной системы пространственных данных, которой является федеральная государственная географическая информационная система "Единая цифровая платформа "Национальная система пространственных данных" (далее - информационная система), или иных технологических и программных средств с округлением до 1 квадратного метра. Указанное значение площади земельного участка может быть уточнено при проведении кадастровых работ не более чем на десять процентов)

Обозначение характерных точек границ	Координаты, м	
	(указываются в случае подготовки схемы расположения земельного участка с использованием информационной системы или иных технологических и программных средств. Значения координат, полученные с использованием указанных технологических и программных средств, указываются с округлением до 0.01 метра)	
	X	Y
1	2	3
1100	353169.69	1193508.15
1099	353168.97	1193507.64
1101	353170.10	1193503.70
1102	353170.69	1193504.21
1103	353177.30	1193506.28
1104	353176.33	1193510.21
1100	353169.69	1193508.15

Условный номер земельного участка 39:15:133303:5:3У457

(указывается в случае, если предусматривается образование двух и более земельных участков)

Площадь земельного участка 30 м²

(указывается проектная площадь образуемого земельного участка, вычисленная с использованием федеральной государственной географической информационной системы, обеспечивающей функционирование национальной системы пространственных данных, которой является федеральная государственная географическая информационная система "Единая цифровая платформа "Национальная система пространственных данных" (далее - информационная система), или иных технологических и программных средств с округлением до 1 квадратного метра. Указанное значение площади земельного участка может быть уточнено при проведении кадастровых работ не более чем на десять процентов)

Обозначение характерных точек границ	Координаты, м	
	(указываются в случае подготовки схемы расположения земельного участка с использованием информационной системы или иных технологических и программных средств. Значения координат, полученные с использованием указанных технологических и программных средств, указываются с округлением до 0.01 метра)	
	X	Y
1	2	3
1102	353170.69	1193504.21
1105	353171.77	1193500.71
1106	353171.94	1193500.15
1107	353178.60	1193502.21
1103	353177.30	1193506.28
1102	353170.69	1193504.21

Условный номер земельного участка 39:15:133303:5:3У458

(указывается в случае, если предусматривается образование двух и более земельных участков)

Площадь земельного участка 23 м² (указывается проектная площадь образуемого земельного участка, вычисленная с использованием федеральной государственной географической информационной системы, обеспечивающей функционирование национальной системы пространственных данных, которой является федеральная государственная географическая информационная система "Единая цифровая платформа "Национальная система пространственных данных" (далее - информационная система), или иных технологических и программных средств с округлением до 1 квадратного метра. Указанное значение площади земельного участка может быть уточнено при проведении кадастровых работ не более чем на десять процентов)		
Обозначение характерных точек границ	Координаты, м (указываются в случае подготовки схемы расположения земельного участка с использованием информационной системы или иных технологических и программных средств. Значения координат, полученные с использованием указанных технологических и программных средств, указываются с округлением до 0.01 метра)	
	X	Y
1	2	3
1108	353164.30	1193502.18
1109	353165.43	1193498.76
1105	353171.77	1193500.71
1102	353170.69	1193504.21
1101	353170.10	1193503.70
1108	353164.30	1193502.18

Условный номер земельного участка 39:15:133303:5:3У459 (указывается в случае, если предусматривается образование двух и более земельных участков)		
Площадь земельного участка 26 м² (указывается проектная площадь образуемого земельного участка, вычисленная с использованием федеральной государственной географической информационной системы, обеспечивающей функционирование национальной системы пространственных данных, которой является федеральная государственная географическая информационная система "Единая цифровая платформа "Национальная система пространственных данных" (далее - информационная система), или иных технологических и программных средств с округлением до 1 квадратного метра. Указанное значение площади земельного участка может быть уточнено при проведении кадастровых работ не более чем на десять процентов)		
Обозначение характерных точек границ	Координаты, м (указываются в случае подготовки схемы расположения земельного участка с использованием информационной системы или иных технологических и программных средств. Значения координат, полученные с использованием указанных технологических и программных средств, указываются с округлением до 0.01 метра)	
	X	Y
1	2	3
1109	353165.43	1193498.76
1110	353166.44	1193495.13
1111	353172.91	1193497.02
1106	353171.94	1193500.15
1105	353171.77	1193500.71
1109	353165.43	1193498.76
Условный номер земельного участка 39:15:133303:5:3У460 (указывается в случае, если предусматривается образование двух и более земельных участков)		

Площадь земельного участка 28 м² (указывается проектная площадь образуемого земельного участка, вычисленная с использованием федеральной государственной географической информационной системы, обеспечивающей функционирование национальной системы пространственных данных, которой является федеральная государственная географическая информационная система "Единая цифровая платформа "Национальная система пространственных данных" (далее - информационная система), или иных технологических и программных средств с округлением до 1 квадратного метра. Указанное значение площади земельного участка может быть уточнено при проведении кадастровых работ не более чем на десять процентов)		
Обозначение характерных точек границ	Координаты, м (указываются в случае подготовки схемы расположения земельного участка с использованием информационной системы или иных технологических и программных средств. Значения координат, полученные с использованием указанных технологических и программных средств, указываются с округлением до 0.01 метра)	
	X	Y
1	2	3
1110	353166.44	1193495.13
1112	353167.58	1193491.14
1113	353174.15	1193493.02
1114	353173.17	1193496.18
1111	353172.91	1193497.02
1110	353166.44	1193495.13

Условный номер земельного участка 39:15:133303:5:3У461 (указывается в случае, если предусматривается образование двух и более земельных участков)		
Площадь земельного участка 24 м² (указывается проектная площадь образуемого земельного участка, вычисленная с использованием федеральной государственной географической информационной системы, обеспечивающей функционирование национальной системы пространственных данных, которой является федеральная государственная географическая информационная система "Единая цифровая платформа "Национальная система пространственных данных" (далее - информационная система), или иных технологических и программных средств с округлением до 1 квадратного метра. Указанное значение площади земельного участка может быть уточнено при проведении кадастровых работ не более чем на десять процентов)		
Обозначение характерных точек границ	Координаты, м (указываются в случае подготовки схемы расположения земельного участка с использованием информационной системы или иных технологических и программных средств. Значения координат, полученные с использованием указанных технологических и программных средств, указываются с округлением до 0.01 метра)	
	X	Y
1	2	3
1112	353167.58	1193491.14
1115	353168.73	1193487.68
1116	353175.18	1193489.67
1117	353174.42	1193492.12
1113	353174.15	1193493.02
1112	353167.58	1193491.14
Условный номер земельного участка 39:15:133303:5:3У462 (указывается в случае, если предусматривается образование двух и более земельных участков)		

Площадь земельного участка 29 м² (указывается проектная площадь образуемого земельного участка, вычисленная с использованием федеральной государственной географической информационной системы, обеспечивающей функционирование национальной системы пространственных данных, которой является федеральная государственная географическая информационная система "Единая цифровая платформа "Национальная система пространственных данных" (далее - информационная система), или иных технологических и программных средств с округлением до 1 квадратного метра. Указанное значение площади земельного участка может быть уточнено при проведении кадастровых работ не более чем на десять процентов)		
Обозначение характерных точек границ	Координаты, м (указываются в случае подготовки схемы расположения земельного участка с использованием информационной системы или иных технологических и программных средств. Значения координат, полученные с использованием указанных технологических и программных средств, указываются с округлением до 0.01 метра)	
	X	Y
1	2	3
1106	353171.94	1193500.15
1111	353172.91	1193497.02
1114	353173.17	1193496.18
1118	353179.94	1193498.27
1107	353178.60	1193502.21
1106	353171.94	1193500.15

Условный номер земельного участка 39:15:133303:5:3У463 (указывается в случае, если предусматривается образование двух и более земельных участков)		
Площадь земельного участка 30 м² (указывается проектная площадь образуемого земельного участка, вычисленная с использованием федеральной государственной географической информационной системы, обеспечивающей функционирование национальной системы пространственных данных, которой является федеральная государственная географическая информационная система "Единая цифровая платформа "Национальная система пространственных данных" (далее - информационная система), или иных технологических и программных средств с округлением до 1 квадратного метра. Указанное значение площади земельного участка может быть уточнено при проведении кадастровых работ не более чем на десять процентов)		
Обозначение характерных точек границ	Координаты, м (указываются в случае подготовки схемы расположения земельного участка с использованием информационной системы или иных технологических и программных средств. Значения координат, полученные с использованием указанных технологических и программных средств, указываются с округлением до 0.01 метра)	
	X	Y
1	2	3
1114	353173.17	1193496.18
1113	353174.15	1193493.02
1117	353174.42	1193492.12
1119	353181.23	1193494.22
1118	353179.94	1193498.27
1114	353173.17	1193496.18
Условный номер земельного участка 39:15:133303:5:3У464 (указывается в случае, если предусматривается образование двух и более земельных участков)		

Площадь земельного участка 28 м² (указывается проектная площадь образуемого земельного участка, вычисленная с использованием федеральной государственной географической информационной системы, обеспечивающей функционирование национальной системы пространственных данных, которой является федеральная государственная географическая информационная система "Единая цифровая платформа "Национальная система пространственных данных" (далее - информационная система), или иных технологических и программных средств с округлением до 1 квадратного метра. Указанное значение площади земельного участка может быть уточнено при проведении кадастровых работ не более чем на десять процентов)		
Обозначение характерных точек границ	Координаты, м (указываются в случае подготовки схемы расположения земельного участка с использованием информационной системы или иных технологических и программных средств. Значения координат, полученные с использованием указанных технологических и программных средств, указываются с округлением до 0.01 метра)	
	X	Y
1	2	3
1117	353174.42	1193492.12
1116	353175.18	1193489.67
1120	353175.59	1193488.36
1121	353182.56	1193490.66
1119	353181.23	1193494.22
1117	353174.42	1193492.12

Условный номер земельного участка 39:15:133303:5:3У465 (указывается в случае, если предусматривается образование двух и более земельных участков)		
Площадь земельного участка 27 м² (указывается проектная площадь образуемого земельного участка, вычисленная с использованием федеральной государственной географической информационной системы, обеспечивающей функционирование национальной системы пространственных данных, которой является федеральная государственная географическая информационная система "Единая цифровая платформа "Национальная система пространственных данных" (далее - информационная система), или иных технологических и программных средств с округлением до 1 квадратного метра. Указанное значение площади земельного участка может быть уточнено при проведении кадастровых работ не более чем на десять процентов)		
Обозначение характерных точек границ	Координаты, м (указываются в случае подготовки схемы расположения земельного участка с использованием информационной системы или иных технологических и программных средств. Значения координат, полученные с использованием указанных технологических и программных средств, указываются с округлением до 0.01 метра)	
	X	Y
1	2	3
1115	353168.73	1193487.68
1122	353169.66	1193483.88
1123	353175.48	1193485.67
1124	353176.34	1193485.93
1120	353175.59	1193488.36
1116	353175.18	1193489.67
1115	353168.73	1193487.68
Условный номер земельного участка 39:15:133303:5:3У466		

(указывается в случае, если предусматривается образование двух и более земельных участков)		
Площадь земельного участка 30 м² (указывается проектная площадь образуемого земельного участка, вычисленная с использованием федеральной государственной географической информационной системы, обеспечивающей функционирование национальной системы пространственных данных, которой является федеральная государственная географическая информационная система "Единая цифровая платформа "Национальная система пространственных данных" (далее - информационная система), или иных технологических и программных средств с округлением до 1 квадратного метра. Указанное значение площади земельного участка может быть уточнено при проведении кадастровых работ не более чем на десять процентов)		
Обозначение характерных точек границ	Координаты, м (указываются в случае подготовки схемы расположения земельного участка с использованием информационной системы или иных технологических и программных средств. Значения координат, полученные с использованием указанных технологических и программных средств, указываются с округлением до 0.01 метра)	
	X	Y
1	2	3
1120	353175.59	1193488.36
1124	353176.34	1193485.93
1123	353175.48	1193485.67
1125	353175.90	1193484.33
1126	353183.78	1193486.96
1121	353182.56	1193490.66
1120	353175.59	1193488.36

Условный номер земельного участка 39:15:133303:5:3У467 (указывается в случае, если предусматривается образование двух и более земельных участков)		
Площадь земельного участка 31 м² (указывается проектная площадь образуемого земельного участка, вычисленная с использованием федеральной государственной географической информационной системы, обеспечивающей функционирование национальной системы пространственных данных, которой является федеральная государственная географическая информационная система "Единая цифровая платформа "Национальная система пространственных данных" (далее - информационная система), или иных технологических и программных средств с округлением до 1 квадратного метра. Указанное значение площади земельного участка может быть уточнено при проведении кадастровых работ не более чем на десять процентов)		
Обозначение характерных точек границ	Координаты, м (указываются в случае подготовки схемы расположения земельного участка с использованием информационной системы или иных технологических и программных средств. Значения координат, полученные с использованием указанных технологических и программных средств, указываются с округлением до 0.01 метра)	
	X	Y
1	2	3
1125	353175.90	1193484.33
1127	353176.54	1193482.23
1128	353177.39	1193482.51
1129	353177.89	1193480.89
1130	353184.82	1193483.21
1126	353183.78	1193486.96
1125	353175.90	1193484.33
Условный номер земельного участка 39:15:133303:5:3У468		

(указывается в случае, если предусматривается образование двух и более земельных участков)

Площадь земельного участка 23 м²

(указывается проектная площадь образуемого земельного участка, вычисленная с использованием федеральной государственной географической информационной системы, обеспечивающей функционирование национальной системы пространственных данных, которой является федеральная государственная географическая информационная система "Единая цифровая платформа "Национальная система пространственных данных" (далее - информационная система), или иных технологических и программных средств с округлением до 1 квадратного метра. Указанное значение площади земельного участка может быть уточнено при проведении кадастровых работ не более чем на десять процентов)

Обозначение характерных точек границ	Координаты, м	
	(указываются в случае подготовки схемы расположения земельного участка с использованием информационной системы или иных технологических и программных средств. Значения координат, полученные с использованием указанных технологических и программных средств, указываются с округлением до 0.01 метра)	
	X	Y
1	2	3
1131	353170.72	1193480.44
1132	353171.73	1193477.30
1133	353178.33	1193479.45
1129	353177.89	1193480.89
1128	353177.39	1193482.51
1127	353176.54	1193482.23
1131	353170.72	1193480.44

Условный номер земельного участка 39:15:133303:5:3У469

(указывается в случае, если предусматривается образование двух и более земельных участков)

Площадь земельного участка 24 м²

(указывается проектная площадь образуемого земельного участка, вычисленная с использованием федеральной государственной географической информационной системы, обеспечивающей функционирование национальной системы пространственных данных, которой является федеральная государственная географическая информационная система "Единая цифровая платформа "Национальная система пространственных данных" (далее - информационная система), или иных технологических и программных средств с округлением до 1 квадратного метра. Указанное значение площади земельного участка может быть уточнено при проведении кадастровых работ не более чем на десять процентов)

Обозначение характерных точек границ	Координаты, м	
	(указываются в случае подготовки схемы расположения земельного участка с использованием информационной системы или иных технологических и программных средств. Значения координат, полученные с использованием указанных технологических и программных средств, указываются с округлением до 0.01 метра)	
	X	Y
1	2	3
1132	353171.73	1193477.30
1134	353172.78	1193474.06
1135	353179.34	1193476.16
1136	353179.07	1193477.03
1133	353178.33	1193479.45
1132	353171.73	1193477.30

Условный номер земельного участка 39:15:133303:5:3У470

(указывается в случае, если предусматривается образование двух и более земельных участков)

Площадь земельного участка 30 м² (указывается проектная площадь образуемого земельного участка, вычисленная с использованием федеральной государственной географической информационной системы, обеспечивающей функционирование национальной системы пространственных данных, которой является федеральная государственная географическая информационная система "Единая цифровая платформа "Национальная система пространственных данных" (далее - информационная система), или иных технологических и программных средств с округлением до 1 квадратного метра. Указанное значение площади земельного участка может быть уточнено при проведении кадастровых работ не более чем на десять процентов)		
Обозначение характерных точек границ	Координаты, м (указываются в случае подготовки схемы расположения земельного участка с использованием информационной системы или иных технологических и программных средств. Значения координат, полученные с использованием указанных технологических и программных средств, указываются с округлением до 0.01 метра)	
	X	Y
1	2	3
1129	353177.89	1193480.89
1133	353178.33	1193479.45
1136	353179.07	1193477.03
1137	353186.16	1193479.45
1130	353184.82	1193483.21
1129	353177.89	1193480.89

Условный номер земельного участка 39:15:133303:5:3У471 (указывается в случае, если предусматривается образование двух и более земельных участков)		
Площадь земельного участка 25 м² (указывается проектная площадь образуемого земельного участка, вычисленная с использованием федеральной государственной географической информационной системы, обеспечивающей функционирование национальной системы пространственных данных, которой является федеральная государственная географическая информационная система "Единая цифровая платформа "Национальная система пространственных данных" (далее - информационная система), или иных технологических и программных средств с округлением до 1 квадратного метра. Указанное значение площади земельного участка может быть уточнено при проведении кадастровых работ не более чем на десять процентов)		
Обозначение характерных точек границ	Координаты, м (указываются в случае подготовки схемы расположения земельного участка с использованием информационной системы или иных технологических и программных средств. Значения координат, полученные с использованием указанных технологических и программных средств, указываются с округлением до 0.01 метра)	
	X	Y
1	2	3
1134	353172.78	1193474.06
1138	353173.85	1193470.62
1139	353180.43	1193472.64
1140	353180.21	1193473.34
1135	353179.34	1193476.16
1134	353172.78	1193474.06
Условный номер земельного участка 39:15:133303:5:3У472 (указывается в случае, если предусматривается образование двух и более земельных участков)		

Площадь земельного участка 25 м² (указывается проектная площадь образуемого земельного участка, вычисленная с использованием федеральной государственной географической информационной системы, обеспечивающей функционирование национальной системы пространственных данных, которой является федеральная государственная географическая информационная система "Единая цифровая платформа "Национальная система пространственных данных" (далее - информационная система), или иных технологических и программных средств с округлением до 1 квадратного метра. Указанное значение площади земельного участка может быть уточнено при проведении кадастровых работ не более чем на десять процентов)		
Обозначение характерных точек границ	Координаты, м (указываются в случае подготовки схемы расположения земельного участка с использованием информационной системы или иных технологических и программных средств. Значения координат, полученные с использованием указанных технологических и программных средств, указываются с округлением до 0.01 метра)	
	X	Y
1	2	3
1138	353173.85	1193470.62
1141	353174.79	1193467.20
1142	353181.49	1193469.22
1139	353180.43	1193472.64
1138	353173.85	1193470.62

Условный номер земельного участка 39:15:133303:5:3У473 (указывается в случае, если предусматривается образование двух и более земельных участков)		
Площадь земельного участка 29 м² (указывается проектная площадь образуемого земельного участка, вычисленная с использованием федеральной государственной географической информационной системы, обеспечивающей функционирование национальной системы пространственных данных, которой является федеральная государственная географическая информационная система "Единая цифровая платформа "Национальная система пространственных данных" (далее - информационная система), или иных технологических и программных средств с округлением до 1 квадратного метра. Указанное значение площади земельного участка может быть уточнено при проведении кадастровых работ не более чем на десять процентов)		
Обозначение характерных точек границ	Координаты, м (указываются в случае подготовки схемы расположения земельного участка с использованием информационной системы или иных технологических и программных средств. Значения координат, полученные с использованием указанных технологических и программных средств, указываются с округлением до 0.01 метра)	
	X	Y
1	2	3
1136	353179.07	1193477.03
1135	353179.34	1193476.16
1140	353180.21	1193473.34
1143	353187.09	1193475.46
1137	353186.16	1193479.45
1136	353179.07	1193477.03
Условный номер земельного участка 39:15:133303:5:3У474 (указывается в случае, если предусматривается образование двух и более земельных участков)		

Площадь земельного участка 31 м² (указывается проектная площадь образуемого земельного участка, вычисленная с использованием федеральной государственной географической информационной системы, обеспечивающей функционирование национальной системы пространственных данных, которой является федеральная государственная географическая информационная система "Единая цифровая платформа "Национальная система пространственных данных" (далее - информационная система), или иных технологических и программных средств с округлением до 1 квадратного метра. Указанное значение площади земельного участка может быть уточнено при проведении кадастровых работ не более чем на десять процентов)		
Обозначение характерных точек границ	Координаты, м (указываются в случае подготовки схемы расположения земельного участка с использованием информационной системы или иных технологических и программных средств. Значения координат, полученные с использованием указанных технологических и программных средств, указываются с округлением до 0.01 метра)	
	X	Y
1	2	3
1140	353180.21	1193473.34
1139	353180.43	1193472.64
1142	353181.49	1193469.22
1144	353188.27	1193471.38
1143	353187.09	1193475.46
1140	353180.21	1193473.34

Условный номер земельного участка 39:15:133303:5:3У475 (указывается в случае, если предусматривается образование двух и более земельных участков)		
Площадь земельного участка 25 м² (указывается проектная площадь образуемого земельного участка, вычисленная с использованием федеральной государственной географической информационной системы, обеспечивающей функционирование национальной системы пространственных данных, которой является федеральная государственная географическая информационная система "Единая цифровая платформа "Национальная система пространственных данных" (далее - информационная система), или иных технологических и программных средств с округлением до 1 квадратного метра. Указанное значение площади земельного участка может быть уточнено при проведении кадастровых работ не более чем на десять процентов)		
Обозначение характерных точек границ	Координаты, м (указываются в случае подготовки схемы расположения земельного участка с использованием информационной системы или иных технологических и программных средств. Значения координат, полученные с использованием указанных технологических и программных средств, указываются с округлением до 0.01 метра)	
	X	Y
1	2	3
1145	353133.03	1193530.97
1146	353134.04	1193527.31
1147	353139.90	1193528.93
1148	353140.07	1193529.01
1149	353138.91	1193532.77
1150	353139.16	1193533.12
1151	353133.09	1193531.10
1145	353133.03	1193530.97

Условный номер земельного участка 39:15:133303:5:ЗУ476 (указывается в случае, если предусматривается образование двух и более земельных участков)		
Площадь земельного участка 24 м² (указывается проектная площадь образуемого земельного участка, вычисленная с использованием федеральной государственной географической информационной системы, обеспечивающей функционирование национальной системы пространственных данных, которой является федеральная государственная географическая информационная система "Единая цифровая платформа "Национальная система пространственных данных" (далее - информационная система), или иных технологических и программных средств с округлением до 1 квадратного метра. Указанное значение площади земельного участка может быть уточнено при проведении кадастровых работ не более чем на десять процентов)		
Обозначение характерных точек границ	Координаты, м (указываются в случае подготовки схемы расположения земельного участка с использованием информационной системы или иных технологических и программных средств. Значения координат, полученные с использованием указанных технологических и программных средств, указываются с округлением до 0.01 метра)	
	X	Y
1	2	3
1146	353134.04	1193527.31
1152	353134.96	1193523.59
1153	353141.17	1193525.51
1148	353140.07	1193529.01
1147	353139.90	1193528.93
1146	353134.04	1193527.31

Условный номер земельного участка 39:15:133303:5:ЗУ477 (указывается в случае, если предусматривается образование двух и более земельных участков)		
Площадь земельного участка 28 м² (указывается проектная площадь образуемого земельного участка, вычисленная с использованием федеральной государственной географической информационной системы, обеспечивающей функционирование национальной системы пространственных данных, которой является федеральная государственная географическая информационная система "Единая цифровая платформа "Национальная система пространственных данных" (далее - информационная система), или иных технологических и программных средств с округлением до 1 квадратного метра. Указанное значение площади земельного участка может быть уточнено при проведении кадастровых работ не более чем на десять процентов)		
Обозначение характерных точек границ	Координаты, м (указываются в случае подготовки схемы расположения земельного участка с использованием информационной системы или иных технологических и программных средств. Значения координат, полученные с использованием указанных технологических и программных средств, указываются с округлением до 0.01 метра)	
	X	Y
1	2	3
1150	353139.16	1193533.12
1149	353138.91	1193532.77
1148	353140.07	1193529.01
1154	353146.30	1193531.00
1155	353145.22	1193535.14
1156	353143.83	1193534.68
1150	353139.16	1193533.12
Условный номер земельного участка 39:15:133303:5:ЗУ478		

(указывается в случае, если предусматривается образование двух и более земельных участков)

Площадь земельного участка 23 м²

(указывается проектная площадь образуемого земельного участка, вычисленная с использованием федеральной государственной географической информационной системы, обеспечивающей функционирование национальной системы пространственных данных, которой является федеральная государственная географическая информационная система "Единая цифровая платформа "Национальная система пространственных данных" (далее - информационная система), или иных технологических и программных средств с округлением до 1 квадратного метра. Указанное значение площади земельного участка может быть уточнено при проведении кадастровых работ не более чем на десять процентов)

Обозначение характерных точек границ	Координаты, м	
	(указываются в случае подготовки схемы расположения земельного участка с использованием информационной системы или иных технологических и программных средств. Значения координат, полученные с использованием указанных технологических и программных средств, указываются с округлением до 0.01 метра)	
	X	Y
1	2	3
1157	353136.06	1193520.02
1158	353137.25	1193516.57
1159	353143.27	1193518.39
1160	353142.27	1193521.95
1157	353136.06	1193520.02

Условный номер земельного участка 39:15:133303:5:3У479

(указывается в случае, если предусматривается образование двух и более земельных участков)

Площадь земельного участка 24 м²

(указывается проектная площадь образуемого земельного участка, вычисленная с использованием федеральной государственной географической информационной системы, обеспечивающей функционирование национальной системы пространственных данных, которой является федеральная государственная географическая информационная система "Единая цифровая платформа "Национальная система пространственных данных" (далее - информационная система), или иных технологических и программных средств с округлением до 1 квадратного метра. Указанное значение площади земельного участка может быть уточнено при проведении кадастровых работ не более чем на десять процентов)

Обозначение характерных точек границ	Координаты, м	
	(указываются в случае подготовки схемы расположения земельного участка с использованием информационной системы или иных технологических и программных средств. Значения координат, полученные с использованием указанных технологических и программных средств, указываются с округлением до 0.01 метра)	
	X	Y
1	2	3
1158	353137.25	1193516.57
1161	353138.30	1193512.94
1162	353144.06	1193514.71
1163	353144.36	1193514.79
1164	353143.31	1193518.26
1159	353143.27	1193518.39
1158	353137.25	1193516.57

Условный номер земельного участка 39:15:133303:5:3У480

(указывается в случае, если предусматривается образование двух и более земельных участков)

Площадь земельного участка 25 м²

(указывается проектная площадь образуемого земельного участка, вычисленная с использованием федеральной государственной географической информационной системы, обеспечивающей функционирование национальной системы пространственных данных, которой является федеральная государственная географическая информационная система "Единая цифровая платформа "Национальная система пространственных данных" (далее - информационная система), или иных технологических и программных средств с округлением до 1 квадратного метра. Указанное значение площади земельного участка может быть уточнено при проведении кадастровых работ не более чем на десять процентов)

Обозначение характерных точек границ	Координаты, м	
	(указываются в случае подготовки схемы расположения земельного участка с использованием информационной системы или иных технологических и программных средств. Значения координат, полученные с использованием указанных технологических и программных средств, указываются с округлением до 0.01 метра)	
	X	Y
1	2	3
1148	353140.07	1193529.01
1153	353141.17	1193525.51
1165	353147.59	1193527.26
1154	353146.30	1193531.00
1148	353140.07	1193529.01

Условный номер земельного участка 39:15:133303:5:3У481

(указывается в случае, если предусматривается образование двух и более земельных участков)

Площадь земельного участка 25 м²

(указывается проектная площадь образуемого земельного участка, вычисленная с использованием федеральной государственной географической информационной системы, обеспечивающей функционирование национальной системы пространственных данных, которой является федеральная государственная географическая информационная система "Единая цифровая платформа "Национальная система пространственных данных" (далее - информационная система), или иных технологических и программных средств с округлением до 1 квадратного метра. Указанное значение площади земельного участка может быть уточнено при проведении кадастровых работ не более чем на десять процентов)

Обозначение характерных точек границ	Координаты, м	
	(указываются в случае подготовки схемы расположения земельного участка с использованием информационной системы или иных технологических и программных средств. Значения координат, полученные с использованием указанных технологических и программных средств, указываются с округлением до 0.01 метра)	
	X	Y
1	2	3
1153	353141.17	1193525.51
1160	353142.27	1193521.95
1166	353148.70	1193523.74
1165	353147.59	1193527.26
1153	353141.17	1193525.51

Условный номер земельного участка 39:15:133303:5:3У482

(указывается в случае, если предусматривается образование двух и более земельных участков)

Площадь земельного участка 25 м²

(указывается проектная площадь образуемого земельного участка, вычисленная с использованием федеральной государственной географической информационной системы, обеспечивающей функционирование национальной системы пространственных данных, которой является федеральная государственная географическая информационная система "Единая цифровая платформа "Национальная система пространственных данных" (далее - информационная система), или иных технологических и программных средств с округлением до 1 квадратного метра. Указанное значение площади земельного участка может быть уточнено при проведении кадастровых работ не более чем на десять процентов)

Обозначение характерных точек границ	Координаты, м	
	(указываются в случае подготовки схемы расположения земельного участка с использованием информационной системы или иных технологических и программных средств. Значения координат, полученные с использованием указанных технологических и программных средств, указываются с округлением до 0.01 метра)	
1	X	Y
2	3	
1160	353142.27	1193521.95
1159	353143.27	1193518.39
1164	353143.31	1193518.26
1167	353149.73	1193520.13
1166	353148.70	1193523.74
1160	353142.27	1193521.95

Условный номер земельного участка 39:15:133303:5:3У483 (указывается в случае, если предусматривается образование двух и более земельных участков)		
Площадь земельного участка 25 м² (указывается проектная площадь образуемого земельного участка, вычисленная с использованием федеральной государственной географической информационной системы, обеспечивающей функционирование национальной системы пространственных данных, которой является федеральная государственная географическая информационная система "Единая цифровая платформа "Национальная система пространственных данных" (далее - информационная система), или иных технологических и программных средств с округлением до 1 квадратного метра. Указанное значение площади земельного участка может быть уточнено при проведении кадастровых работ не более чем на десять процентов)		
Обозначение характерных точек границ	Координаты, м	
	(указываются в случае подготовки схемы расположения земельного участка с использованием информационной системы или иных технологических и программных средств. Значения координат, полученные с использованием указанных технологических и программных средств, указываются с округлением до 0.01 метра)	
1	X	Y
2	3	
1164	353143.31	1193518.26
1163	353144.36	1193514.79
1168	353150.69	1193516.46
1167	353149.73	1193520.13
1164	353143.31	1193518.26
Условный номер земельного участка 39:15:133303:5:3У484 (указывается в случае, если предусматривается образование двух и более земельных участков)		
Площадь земельного участка 26 м²		

(указывается проектная площадь образуемого земельного участка, вычисленная с использованием федеральной государственной географической информационной системы, обеспечивающей функционирование национальной системы пространственных данных, которой является федеральная государственная географическая информационная система "Единая цифровая платформа "Национальная система пространственных данных" (далее - информационная система), или иных технологических и программных средств с округлением до 1 квадратного метра. Указанное значение площади земельного участка может быть уточнено при проведении кадастровых работ не более чем на десять процентов)

Обозначение характерных точек границ	Координаты, м	
	X	Y
1	2	3
1162	353144.06	1193514.71
1169	353145.18	1193511.05
1170	353145.81	1193511.25
1171	353151.64	1193512.83
1168	353150.69	1193516.46
1163	353144.36	1193514.79
1162	353144.06	1193514.71

Условный номер земельного участка 39:15:133303:5:3У485

(указывается в случае, если предусматривается образование двух и более земельных участков)

Площадь земельного участка 23 м²

(указывается проектная площадь образуемого земельного участка, вычисленная с использованием федеральной государственной географической информационной системы, обеспечивающей функционирование национальной системы пространственных данных, которой является федеральная государственная географическая информационная система "Единая цифровая платформа "Национальная система пространственных данных" (далее - информационная система), или иных технологических и программных средств с округлением до 1 квадратного метра. Указанное значение площади земельного участка может быть уточнено при проведении кадастровых работ не более чем на десять процентов)

Обозначение характерных точек границ	Координаты, м	
	X	Y
1	2	3
1170	353145.81	1193511.25
1172	353146.98	1193507.63
1173	353152.75	1193509.29
1171	353151.64	1193512.83
1170	353145.81	1193511.25

Условный номер земельного участка 39:15:133303:5:3У486

(указывается в случае, если предусматривается образование двух и более земельных участков)

Площадь земельного участка 21 м²

(указывается проектная площадь образуемого земельного участка, вычисленная с использованием федеральной государственной географической информационной системы, обеспечивающей функционирование национальной системы пространственных данных, которой является федеральная государственная географическая информационная система "Единая цифровая платформа "Национальная система пространственных данных" (далее - информационная система), или иных технологических и программных средств с округлением до 1 квадратного метра. Указанное значение площади земельного участка может быть уточнено при проведении кадастровых работ не более чем на десять процентов)

Обозначение характерных точек границ	Координаты, м	
	X	Y
1	2	3
1174	353146.57	1193507.50
1175	353147.52	1193504.37
1176	353153.77	1193506.28
1173	353152.75	1193509.29
1172	353146.98	1193507.63
1174	353146.57	1193507.50

Условный номер земельного участка 39:15:133303:5:3У487

(указывается в случае, если предусматривается образование двух и более земельных участков)

Площадь земельного участка 25 м²

(указывается проектная площадь образуемого земельного участка, вычисленная с использованием федеральной государственной географической информационной системы, обеспечивающей функционирование национальной системы пространственных данных, которой является федеральная государственная географическая информационная система "Единая цифровая платформа "Национальная система пространственных данных" (далее - информационная система), или иных технологических и программных средств с округлением до 1 квадратного метра. Указанное значение площади земельного участка может быть уточнено при проведении кадастровых работ не более чем на десять процентов)

Обозначение характерных точек границ	Координаты, м	
	X	Y
1	2	3
1175	353147.52	1193504.37
1177	353147.59	1193504.16
1178	353148.79	1193500.69
1179	353154.90	1193502.63
1176	353153.77	1193506.28
1175	353147.52	1193504.37

Условный номер земельного участка 39:15:133303:5:3У488

(указывается в случае, если предусматривается образование двух и более земельных участков)

Площадь земельного участка 22 м² (указывается проектная площадь образуемого земельного участка, вычисленная с использованием федеральной государственной географической информационной системы, обеспечивающей функционирование национальной системы пространственных данных, которой является федеральная государственная географическая информационная система "Единая цифровая платформа "Национальная система пространственных данных" (далее - информационная система), или иных технологических и программных средств с округлением до 1 квадратного метра. Указанное значение площади земельного участка может быть уточнено при проведении кадастровых работ не более чем на десять процентов)		
Обозначение характерных точек границ	Координаты, м (указываются в случае подготовки схемы расположения земельного участка с использованием информационной системы или иных технологических и программных средств. Значения координат, полученные с использованием указанных технологических и программных средств, указываются с округлением до 0.01 метра)	
	X	Y
1	2	3
1180	353140.58	1193505.66
1181	353141.59	1193502.34
1177	353147.59	1193504.16
1175	353147.52	1193504.37
1174	353146.57	1193507.50
1180	353140.58	1193505.66

Условный номер земельного участка 39:15:133303:5:3У489 (указывается в случае, если предусматривается образование двух и более земельных участков)		
Площадь земельного участка 24 м² (указывается проектная площадь образуемого земельного участка, вычисленная с использованием федеральной государственной географической информационной системы, обеспечивающей функционирование национальной системы пространственных данных, которой является федеральная государственная географическая информационная система "Единая цифровая платформа "Национальная система пространственных данных" (далее - информационная система), или иных технологических и программных средств с округлением до 1 квадратного метра. Указанное значение площади земельного участка может быть уточнено при проведении кадастровых работ не более чем на десять процентов)		
Обозначение характерных точек границ	Координаты, м (указываются в случае подготовки схемы расположения земельного участка с использованием информационной системы или иных технологических и программных средств. Значения координат, полученные с использованием указанных технологических и программных средств, указываются с округлением до 0.01 метра)	
	X	Y
1	2	3
1181	353141.59	1193502.34
1182	353142.64	1193498.63
1178	353148.79	1193500.69
1177	353147.59	1193504.16
1181	353141.59	1193502.34
Условный номер земельного участка 39:15:133303:5:3У490 (указывается в случае, если предусматривается образование двух и более земельных участков)		
Площадь земельного участка 24 м²		

(указывается проектная площадь образуемого земельного участка, вычисленная с использованием федеральной государственной географической информационной системы, обеспечивающей функционирование национальной системы пространственных данных, которой является федеральная государственная географическая информационная система "Единая цифровая платформа "Национальная система пространственных данных" (далее - информационная система), или иных технологических и программных средств с округлением до 1 квадратного метра. Указанное значение площади земельного участка может быть уточнено при проведении кадастровых работ не более чем на десять процентов)

Обозначение характерных точек границ	Координаты, м	
	X	Y
1	2	3
1182	353142.64	1193498.63
1183	353143.45	1193495.12
1184	353143.69	1193495.20
1185	353149.70	1193497.15
1186	353149.79	1193497.48
1178	353148.79	1193500.69
1182	353142.64	1193498.63

Условный номер земельного участка 39:15:133303:5:3У491 (указывается в случае, если предусматривается образование двух и более земельных участков)		
Площадь земельного участка 22 м² (указывается проектная площадь образуемого земельного участка, вычисленная с использованием федеральной государственной географической информационной системы, обеспечивающей функционирование национальной системы пространственных данных, которой является федеральная государственная географическая информационная система "Единая цифровая платформа "Национальная система пространственных данных" (далее - информационная система), или иных технологических и программных средств с округлением до 1 квадратного метра. Указанное значение площади земельного участка может быть уточнено при проведении кадастровых работ не более чем на десять процентов)		
Обозначение характерных точек границ	Координаты, м	
	X	Y
1	2	3
1178	353148.79	1193500.69
1186	353149.79	1193497.48
1187	353155.75	1193499.27
1179	353154.90	1193502.63
1178	353148.79	1193500.69
Условный номер земельного участка 39:15:133303:5:3У492 (указывается в случае, если предусматривается образование двух и более земельных участков)		
Площадь земельного участка 23 м²		

(указывается проектная площадь образуемого земельного участка, вычисленная с использованием федеральной государственной географической информационной системы, обеспечивающей функционирование национальной системы пространственных данных, которой является федеральная государственная географическая информационная система "Единая цифровая платформа "Национальная система пространственных данных" (далее - информационная система), или иных технологических и программных средств с округлением до 1 квадратного метра. Указанное значение площади земельного участка может быть уточнено при проведении кадастровых работ не более чем на десять процентов)

Обозначение характерных точек границ	Координаты, м	
	X	Y
1	2	3
1186	353149.79	1193497.48
1185	353149.70	1193497.15
1188	353150.67	1193493.98
1189	353156.97	1193495.84
1187	353155.75	1193499.27
1186	353149.79	1193497.48

Условный номер земельного участка 39:15:133303:5:3У493

(указывается в случае, если предусматривается образование двух и более земельных участков)

Площадь земельного участка 25 м²

(указывается проектная площадь образуемого земельного участка, вычисленная с использованием федеральной государственной географической информационной системы, обеспечивающей функционирование национальной системы пространственных данных, которой является федеральная государственная географическая информационная система "Единая цифровая платформа "Национальная система пространственных данных" (далее - информационная система), или иных технологических и программных средств с округлением до 1 квадратного метра. Указанное значение площади земельного участка может быть уточнено при проведении кадастровых работ не более чем на десять процентов)

Обозначение характерных точек границ	Координаты, м	
	X	Y
1	2	3
1188	353150.67	1193493.98
1190	353150.78	1193493.62
1191	353151.77	1193490.35
1192	353152.24	1193490.47
1193	353158.06	1193492.20
1189	353156.97	1193495.84
1188	353150.67	1193493.98

Условный номер земельного участка 39:15:133303:5:3У494

(указывается в случае, если предусматривается образование двух и более земельных участков)		
Площадь земельного участка 25 м² (указывается проектная площадь образуемого земельного участка, вычисленная с использованием федеральной государственной географической информационной системы, обеспечивающей функционирование национальной системы пространственных данных, которой является федеральная государственная географическая информационная система "Единая цифровая платформа "Национальная система пространственных данных" (далее - информационная система), или иных технологических и программных средств с округлением до 1 квадратного метра. Указанное значение площади земельного участка может быть уточнено при проведении кадастровых работ не более чем на десять процентов)		
Обозначение характерных точек границ	Координаты, м (указываются в случае подготовки схемы расположения земельного участка с использованием информационной системы или иных технологических и программных средств. Значения координат, полученные с использованием указанных технологических и программных средств, указываются с округлением до 0.01 метра)	
	X	Y
1	2	3
1183	353143.45	1193495.12
1194	353144.37	1193491.53
1190	353150.78	1193493.62
1188	353150.67	1193493.98
1185	353149.70	1193497.15
1184	353143.69	1193495.20
1183	353143.45	1193495.12

Условный номер земельного участка 39:15:133303:5:3У495 (указывается в случае, если предусматривается образование двух и более земельных участков)		
Площадь земельного участка 22 м² (указывается проектная площадь образуемого земельного участка, вычисленная с использованием федеральной государственной географической информационной системы, обеспечивающей функционирование национальной системы пространственных данных, которой является федеральная государственная географическая информационная система "Единая цифровая платформа "Национальная система пространственных данных" (далее - информационная система), или иных технологических и программных средств с округлением до 1 квадратного метра. Указанное значение площади земельного участка может быть уточнено при проведении кадастровых работ не более чем на десять процентов)		
Обозначение характерных точек границ	Координаты, м (указываются в случае подготовки схемы расположения земельного участка с использованием информационной системы или иных технологических и программных средств. Значения координат, полученные с использованием указанных технологических и программных средств, указываются с округлением до 0.01 метра)	
	X	Y
1	2	3
1194	353144.37	1193491.53
1195	353145.37	1193488.37
1196	353151.47	1193490.33
1191	353151.77	1193490.35
1190	353150.78	1193493.62
1194	353144.37	1193491.53
Условный номер земельного участка 39:15:133303:5:3У496 (указывается в случае, если предусматривается образование двух и более земельных участков)		

Площадь земельного участка 24 м² (указывается проектная площадь образуемого земельного участка, вычисленная с использованием федеральной государственной географической информационной системы, обеспечивающей функционирование национальной системы пространственных данных, которой является федеральная государственная географическая информационная система "Единая цифровая платформа "Национальная система пространственных данных" (далее - информационная система), или иных технологических и программных средств с округлением до 1 квадратного метра. Указанное значение площади земельного участка может быть уточнено при проведении кадастровых работ не более чем на десять процентов)		
Обозначение характерных точек границ	Координаты, м (указываются в случае подготовки схемы расположения земельного участка с использованием информационной системы или иных технологических и программных средств. Значения координат, полученные с использованием указанных технологических и программных средств, указываются с округлением до 0.01 метра)	
	X	Y
1	2	3
1191	353151.77	1193490.35
1197	353152.72	1193486.72
1198	353158.88	1193488.68
1193	353158.06	1193492.20
1192	353152.24	1193490.47
1191	353151.77	1193490.35

Условный номер земельного участка 39:15:133303:5:3У497 (указывается в случае, если предусматривается образование двух и более земельных участков)		
Площадь земельного участка 25 м² (указывается проектная площадь образуемого земельного участка, вычисленная с использованием федеральной государственной географической информационной системы, обеспечивающей функционирование национальной системы пространственных данных, которой является федеральная государственная географическая информационная система "Единая цифровая платформа "Национальная система пространственных данных" (далее - информационная система), или иных технологических и программных средств с округлением до 1 квадратного метра. Указанное значение площади земельного участка может быть уточнено при проведении кадастровых работ не более чем на десять процентов)		
Обозначение характерных точек границ	Координаты, м (указываются в случае подготовки схемы расположения земельного участка с использованием информационной системы или иных технологических и программных средств. Значения координат, полученные с использованием указанных технологических и программных средств, указываются с округлением до 0.01 метра)	
	X	Y
1	2	3
1195	353145.37	1193488.37
1199	353146.46	1193485.04
1200	353146.59	1193484.76
1201	353152.41	1193486.62
1197	353152.72	1193486.72
1191	353151.77	1193490.35
1196	353151.47	1193490.33
1195	353145.37	1193488.37

Условный номер земельного участка 39:15:133303:5:ЗУ498 (указывается в случае, если предусматривается образование двух и более земельных участков)		
Площадь земельного участка 27 м² (указывается проектная площадь образуемого земельного участка, вычисленная с использованием федеральной государственной географической информационной системы, обеспечивающей функционирование национальной системы пространственных данных, которой является федеральная государственная географическая информационная система "Единая цифровая платформа "Национальная система пространственных данных" (далее - информационная система), или иных технологических и программных средств с округлением до 1 квадратного метра. Указанное значение площади земельного участка может быть уточнено при проведении кадастровых работ не более чем на десять процентов)		
Обозначение характерных точек границ	Координаты, м (указываются в случае подготовки схемы расположения земельного участка с использованием информационной системы или иных технологических и программных средств. Значения координат, полученные с использованием указанных технологических и программных средств, указываются с округлением до 0.01 метра)	
	X	Y
1	2	3
1198	353158.88	1193488.68
1197	353152.72	1193486.72
1201	353152.41	1193486.62
1202	353153.61	1193482.90
1203	353160.03	1193484.88
1198	353158.88	1193488.68

Условный номер земельного участка 39:15:133303:5:ЗУ499 (указывается в случае, если предусматривается образование двух и более земельных участков)		
Площадь земельного участка 26 м² (указывается проектная площадь образуемого земельного участка, вычисленная с использованием федеральной государственной географической информационной системы, обеспечивающей функционирование национальной системы пространственных данных, которой является федеральная государственная географическая информационная система "Единая цифровая платформа "Национальная система пространственных данных" (далее - информационная система), или иных технологических и программных средств с округлением до 1 квадратного метра. Указанное значение площади земельного участка может быть уточнено при проведении кадастровых работ не более чем на десять процентов)		
Обозначение характерных точек границ	Координаты, м (указываются в случае подготовки схемы расположения земельного участка с использованием информационной системы или иных технологических и программных средств. Значения координат, полученные с использованием указанных технологических и программных средств, указываются с округлением до 0.01 метра)	
	X	Y
1	2	3
1202	353153.61	1193482.90
1204	353154.80	1193479.19
1205	353155.11	1193479.35
1206	353161.19	1193481.19
1203	353160.03	1193484.88
1202	353153.61	1193482.90
Условный номер земельного участка 39:15:133303:5:ЗУ500 (указывается в случае, если предусматривается образование двух и более земельных участков)		

Площадь земельного участка 22 м² (указывается проектная площадь образуемого земельного участка, вычисленная с использованием федеральной государственной географической информационной системы, обеспечивающей функционирование национальной системы пространственных данных, которой является федеральная государственная географическая информационная система "Единая цифровая платформа "Национальная система пространственных данных" (далее - информационная система), или иных технологических и программных средств с округлением до 1 квадратного метра. Указанное значение площади земельного участка может быть уточнено при проведении кадастровых работ не более чем на десять процентов)		
Обозначение характерных точек границ	Координаты, м (указываются в случае подготовки схемы расположения земельного участка с использованием информационной системы или иных технологических и программных средств. Значения координат, полученные с использованием указанных технологических и программных средств, указываются с округлением до 0.01 метра)	
	X	Y
1	2	3
1205	353155.11	1193479.35
1207	353156.18	1193476.06
1208	353162.28	1193478.00
1206	353161.19	1193481.19
1205	353155.11	1193479.35

Условный номер земельного участка 39:15:133303:5:3У501 (указывается в случае, если предусматривается образование двух и более земельных участков)		
Площадь земельного участка 22 м² (указывается проектная площадь образуемого земельного участка, вычисленная с использованием федеральной государственной географической информационной системы, обеспечивающей функционирование национальной системы пространственных данных, которой является федеральная государственная географическая информационная система "Единая цифровая платформа "Национальная система пространственных данных" (далее - информационная система), или иных технологических и программных средств с округлением до 1 квадратного метра. Указанное значение площади земельного участка может быть уточнено при проведении кадастровых работ не более чем на десять процентов)		
Обозначение характерных точек границ	Координаты, м (указываются в случае подготовки схемы расположения земельного участка с использованием информационной системы или иных технологических и программных средств. Значения координат, полученные с использованием указанных технологических и программных средств, указываются с округлением до 0.01 метра)	
	X	Y
1	2	3
1209	353148.99	1193477.32
1210	353150.10	1193474.11
1207	353156.18	1193476.06
1205	353155.11	1193479.35
1204	353154.80	1193479.19
1209	353148.99	1193477.32
Условный номер земельного участка 39:15:133303:5:3У502 (указывается в случае, если предусматривается образование двух и более земельных участков)		

Площадь земельного участка 23 м² (указывается проектная площадь образуемого земельного участка, вычисленная с использованием федеральной государственной географической информационной системы, обеспечивающей функционирование национальной системы пространственных данных, которой является федеральная государственная географическая информационная система "Единая цифровая платформа "Национальная система пространственных данных" (далее - информационная система), или иных технологических и программных средств с округлением до 1 квадратного метра. Указанное значение площади земельного участка может быть уточнено при проведении кадастровых работ не более чем на десять процентов)		
Обозначение характерных точек границ	Координаты, м (указываются в случае подготовки схемы расположения земельного участка с использованием информационной системы или иных технологических и программных средств. Значения координат, полученные с использованием указанных технологических и программных средств, указываются с округлением до 0.01 метра)	
	X	Y
1	2	3
1210	353150.10	1193474.11
1211	353151.20	1193470.78
1212	353157.26	1193472.63
1213	353157.24	1193472.74
1207	353156.18	1193476.06
1210	353150.10	1193474.11

Условный номер земельного участка 39:15:133303:5:3У503 (указывается в случае, если предусматривается образование двух и более земельных участков)		
Площадь земельного участка 22 м² (указывается проектная площадь образуемого земельного участка, вычисленная с использованием федеральной государственной географической информационной системы, обеспечивающей функционирование национальной системы пространственных данных, которой является федеральная государственная географическая информационная система "Единая цифровая платформа "Национальная система пространственных данных" (далее - информационная система), или иных технологических и программных средств с округлением до 1 квадратного метра. Указанное значение площади земельного участка может быть уточнено при проведении кадастровых работ не более чем на десять процентов)		
Обозначение характерных точек границ	Координаты, м (указываются в случае подготовки схемы расположения земельного участка с использованием информационной системы или иных технологических и программных средств. Значения координат, полученные с использованием указанных технологических и программных средств, указываются с округлением до 0.01 метра)	
	X	Y
1	2	3
1211	353151.20	1193470.78
1214	353152.16	1193467.44
1215	353158.21	1193469.12
1216	353158.16	1193469.28
1212	353157.26	1193472.63
1211	353151.20	1193470.78
Условный номер земельного участка 39:15:133303:5:3У504 (указывается в случае, если предусматривается образование двух и более земельных участков)		

Площадь земельного участка 21 м² (указывается проектная площадь образуемого земельного участка, вычисленная с использованием федеральной государственной географической информационной системы, обеспечивающей функционирование национальной системы пространственных данных, которой является федеральная государственная географическая информационная система "Единая цифровая платформа "Национальная система пространственных данных" (далее - информационная система), или иных технологических и программных средств с округлением до 1 квадратного метра. Указанное значение площади земельного участка может быть уточнено при проведении кадастровых работ не более чем на десять процентов)		
Обозначение характерных точек границ	Координаты, м (указываются в случае подготовки схемы расположения земельного участка с использованием информационной системы или иных технологических и программных средств. Значения координат, полученные с использованием указанных технологических и программных средств, указываются с округлением до 0.01 метра)	
	X	Y
1	2	3
1214	353152.16	1193467.44
1217	353153.18	1193464.16
1218	353159.27	1193465.95
1215	353158.21	1193469.12
1214	353152.16	1193467.44

Условный номер земельного участка 39:15:133303:5:3У505 (указывается в случае, если предусматривается образование двух и более земельных участков)		
Площадь земельного участка 22 м² (указывается проектная площадь образуемого земельного участка, вычисленная с использованием федеральной государственной географической информационной системы, обеспечивающей функционирование национальной системы пространственных данных, которой является федеральная государственная географическая информационная система "Единая цифровая платформа "Национальная система пространственных данных" (далее - информационная система), или иных технологических и программных средств с округлением до 1 квадратного метра. Указанное значение площади земельного участка может быть уточнено при проведении кадастровых работ не более чем на десять процентов)		
Обозначение характерных точек границ	Координаты, м (указываются в случае подготовки схемы расположения земельного участка с использованием информационной системы или иных технологических и программных средств. Значения координат, полученные с использованием указанных технологических и программных средств, указываются с округлением до 0.01 метра)	
	X	Y
1	2	3
1207	353156.18	1193476.06
1213	353157.24	1193472.74
1219	353163.34	1193474.68
1208	353162.28	1193478.00
1207	353156.18	1193476.06
Условный номер земельного участка 39:15:133303:5:3У506 (указывается в случае, если предусматривается образование двух и более земельных участков)		
Площадь земельного участка 23 м²		

(указывается проектная площадь образуемого земельного участка, вычисленная с использованием федеральной государственной географической информационной системы, обеспечивающей функционирование национальной системы пространственных данных, которой является федеральная государственная географическая информационная система "Единая цифровая платформа "Национальная система пространственных данных" (далее - информационная система), или иных технологических и программных средств с округлением до 1 квадратного метра. Указанное значение площади земельного участка может быть уточнено при проведении кадастровых работ не более чем на десять процентов)

Обозначение характерных точек границ	Координаты, м	
	X	Y
1	2	3
1213	353157.24	1193472.74
1212	353157.26	1193472.63
1216	353158.16	1193469.28
1220	353164.36	1193471.30
1219	353163.34	1193474.68
1213	353157.24	1193472.74

Условный номер земельного участка 39:15:133303:5:3У507

(указывается в случае, если предусматривается образование двух и более земельных участков)

Площадь земельного участка 23 м²

(указывается проектная площадь образуемого земельного участка, вычисленная с использованием федеральной государственной географической информационной системы, обеспечивающей функционирование национальной системы пространственных данных, которой является федеральная государственная географическая информационная система "Единая цифровая платформа "Национальная система пространственных данных" (далее - информационная система), или иных технологических и программных средств с округлением до 1 квадратного метра. Указанное значение площади земельного участка может быть уточнено при проведении кадастровых работ не более чем на десять процентов)

Обозначение характерных точек границ	Координаты, м	
	X	Y
1	2	3
1216	353158.16	1193469.28
1215	353158.21	1193469.12
1218	353159.27	1193465.95
1221	353165.52	1193467.79
1220	353164.36	1193471.30
1216	353158.16	1193469.28

Условный номер земельного участка 39:15:133303:5:3У508

(указывается в случае, если предусматривается образование двух и более земельных участков)

Площадь земельного участка 25 м² (указывается проектная площадь образуемого земельного участка, вычисленная с использованием федеральной государственной географической информационной системы, обеспечивающей функционирование национальной системы пространственных данных, которой является федеральная государственная географическая информационная система "Единая цифровая платформа "Национальная система пространственных данных" (далее - информационная система), или иных технологических и программных средств с округлением до 1 квадратного метра. Указанное значение площади земельного участка может быть уточнено при проведении кадастровых работ не более чем на десять процентов)		
Обозначение характерных точек границ	Координаты, м (указываются в случае подготовки схемы расположения земельного участка с использованием информационной системы или иных технологических и программных средств. Значения координат, полученные с использованием указанных технологических и программных средств, указываются с округлением до 0.01 метра)	
	X	Y
1	2	3
1218	353159.27	1193465.95
1217	353153.18	1193464.16
1222	353154.20	1193460.73
1223	353160.52	1193461.99
1218	353159.27	1193465.95

Условный номер земельного участка 39:15:133303:5:3У509 (указывается в случае, если предусматривается образование двух и более земельных участков)		
Площадь земельного участка 23 м² (указывается проектная площадь образуемого земельного участка, вычисленная с использованием федеральной государственной географической информационной системы, обеспечивающей функционирование национальной системы пространственных данных, которой является федеральная государственная географическая информационная система "Единая цифровая платформа "Национальная система пространственных данных" (далее - информационная система), или иных технологических и программных средств с округлением до 1 квадратного метра. Указанное значение площади земельного участка может быть уточнено при проведении кадастровых работ не более чем на десять процентов)		
Обозначение характерных точек границ	Координаты, м (указываются в случае подготовки схемы расположения земельного участка с использованием информационной системы или иных технологических и программных средств. Значения координат, полученные с использованием указанных технологических и программных средств, указываются с округлением до 0.01 метра)	
	X	Y
1	2	3
1224	353110.33	1193530.49
1225	353111.28	1193527.17
1226	353117.56	1193529.04
1227	353116.59	1193532.53
1224	353110.33	1193530.49
Условный номер земельного участка 39:15:133303:5:3У510 (указывается в случае, если предусматривается образование двух и более земельных участков)		
Площадь земельного участка 25 м²		

(указывается проектная площадь образуемого земельного участка, вычисленная с использованием федеральной государственной географической информационной системы, обеспечивающей функционирование национальной системы пространственных данных, которой является федеральная государственная географическая информационная система "Единая цифровая платформа "Национальная система пространственных данных" (далее - информационная система), или иных технологических и программных средств с округлением до 1 квадратного метра. Указанное значение площади земельного участка может быть уточнено при проведении кадастровых работ не более чем на десять процентов)

Обозначение характерных точек границ	Координаты, м	
	(указываются в случае подготовки схемы расположения земельного участка с использованием информационной системы или иных технологических и программных средств. Значения координат, полученные с использованием указанных технологических и программных средств, указываются с округлением до 0.01 метра)	
1	X	Y
2	3	
1227	353116.59	1193532.53
1226	353117.56	1193529.04
1228	353117.64	1193528.78
1229	353123.89	1193530.57
1230	353122.76	1193534.30
1227	353116.59	1193532.53

Условный номер земельного участка 39:15:133303:5:3У511 (указывается в случае, если предусматривается образование двух и более земельных участков)		
Площадь земельного участка 25 м² (указывается проектная площадь образуемого земельного участка, вычисленная с использованием федеральной государственной географической информационной системы, обеспечивающей функционирование национальной системы пространственных данных, которой является федеральная государственная географическая информационная система "Единая цифровая платформа "Национальная система пространственных данных" (далее - информационная система), или иных технологических и программных средств с округлением до 1 квадратного метра. Указанное значение площади земельного участка может быть уточнено при проведении кадастровых работ не более чем на десять процентов)		
Обозначение характерных точек границ	Координаты, м	
	(указываются в случае подготовки схемы расположения земельного участка с использованием информационной системы или иных технологических и программных средств. Значения координат, полученные с использованием указанных технологических и программных средств, указываются с округлением до 0.01 метра)	
1	X	Y
2	3	
1225	353111.28	1193527.17
1231	353112.40	1193523.52
1232	353118.67	1193525.37
1228	353117.64	1193528.78
1226	353117.56	1193529.04
1225	353111.28	1193527.17
Условный номер земельного участка 39:15:133303:5:3У512 (указывается в случае, если предусматривается образование двух и более земельных участков)		

Площадь земельного участка 24 м² (указывается проектная площадь образуемого земельного участка, вычисленная с использованием федеральной государственной географической информационной системы, обеспечивающей функционирование национальной системы пространственных данных, которой является федеральная государственная географическая информационная система "Единая цифровая платформа "Национальная система пространственных данных" (далее - информационная система), или иных технологических и программных средств с округлением до 1 квадратного метра. Указанное значение площади земельного участка может быть уточнено при проведении кадастровых работ не более чем на десять процентов)		
Обозначение характерных точек границ	Координаты, м (указываются в случае подготовки схемы расположения земельного участка с использованием информационной системы или иных технологических и программных средств. Значения координат, полученные с использованием указанных технологических и программных средств, указываются с округлением до 0.01 метра)	
	X	Y
1	2	3
1228	353117.64	1193528.78
1232	353118.67	1193525.37
1233	353118.73	1193525.17
1234	353124.80	1193526.91
1229	353123.89	1193530.57
1228	353117.64	1193528.78

Условный номер земельного участка 39:15:133303:5:3У513 (указывается в случае, если предусматривается образование двух и более земельных участков)		
Площадь земельного участка 32 м² (указывается проектная площадь образуемого земельного участка, вычисленная с использованием федеральной государственной географической информационной системы, обеспечивающей функционирование национальной системы пространственных данных, которой является федеральная государственная географическая информационная система "Единая цифровая платформа "Национальная система пространственных данных" (далее - информационная система), или иных технологических и программных средств с округлением до 1 квадратного метра. Указанное значение площади земельного участка может быть уточнено при проведении кадастровых работ не более чем на десять процентов)		
Обозначение характерных точек границ	Координаты, м (указываются в случае подготовки схемы расположения земельного участка с использованием информационной системы или иных технологических и программных средств. Значения координат, полученные с использованием указанных технологических и программных средств, указываются с округлением до 0.01 метра)	
	X	Y
1	2	3
1231	353112.40	1193523.52
1235	353113.76	1193518.70
1236	353120.03	1193520.79
1237	353119.92	1193521.14
1233	353118.73	1193525.17
1232	353118.67	1193525.37
1231	353112.40	1193523.52
Условный номер земельного участка 39:15:133303:5:3У514		

(указывается в случае, если предусматривается образование двух и более земельных участков)		
Площадь земельного участка 26 м² (указывается проектная площадь образуемого земельного участка, вычисленная с использованием федеральной государственной географической информационной системы, обеспечивающей функционирование национальной системы пространственных данных, которой является федеральная государственная географическая информационная система "Единая цифровая платформа "Национальная система пространственных данных" (далее - информационная система), или иных технологических и программных средств с округлением до 1 квадратного метра. Указанное значение площади земельного участка может быть уточнено при проведении кадастровых работ не более чем на десять процентов)		
Обозначение характерных точек границ	Координаты, м (указываются в случае подготовки схемы расположения земельного участка с использованием информационной системы или иных технологических и программных средств. Значения координат, полученные с использованием указанных технологических и программных средств, указываются с округлением до 0.01 метра)	
	X	Y
1	2	3
1233	353118.73	1193525.17
1237	353119.92	1193521.14
1238	353125.86	1193522.91
1234	353124.80	1193526.91
1233	353118.73	1193525.17

Условный номер земельного участка 39:15:133303:5:3У515 (указывается в случае, если предусматривается образование двух и более земельных участков)		
Площадь земельного участка 22 м² (указывается проектная площадь образуемого земельного участка, вычисленная с использованием федеральной государственной географической информационной системы, обеспечивающей функционирование национальной системы пространственных данных, которой является федеральная государственная географическая информационная система "Единая цифровая платформа "Национальная система пространственных данных" (далее - информационная система), или иных технологических и программных средств с округлением до 1 квадратного метра. Указанное значение площади земельного участка может быть уточнено при проведении кадастровых работ не более чем на десять процентов)		
Обозначение характерных точек границ	Координаты, м (указываются в случае подготовки схемы расположения земельного участка с использованием информационной системы или иных технологических и программных средств. Значения координат, полученные с использованием указанных технологических и программных средств, указываются с округлением до 0.01 метра)	
	X	Y
1	2	3
1237	353119.92	1193521.14
1236	353120.03	1193520.79
1239	353120.96	1193517.66
1240	353126.84	1193519.41
1238	353125.86	1193522.91
1237	353119.92	1193521.14
Условный номер земельного участка 39:15:133303:5:3У516 (указывается в случае, если предусматривается образование двух и более земельных участков)		

Площадь земельного участка 26 м² (указывается проектная площадь образуемого земельного участка, вычисленная с использованием федеральной государственной географической информационной системы, обеспечивающей функционирование национальной системы пространственных данных, которой является федеральная государственная географическая информационная система "Единая цифровая платформа "Национальная система пространственных данных" (далее - информационная система), или иных технологических и программных средств с округлением до 1 квадратного метра. Указанное значение площади земельного участка может быть уточнено при проведении кадастровых работ не более чем на десять процентов)		
Обозначение характерных точек границ	Координаты, м (указываются в случае подготовки схемы расположения земельного участка с использованием информационной системы или иных технологических и программных средств. Значения координат, полученные с использованием указанных технологических и программных средств, указываются с округлением до 0.01 метра)	
	X	Y
1	2	3
1235	353113.76	1193518.70
1241	353114.92	1193514.94
1242	353120.88	1193516.99
1243	353121.14	1193517.07
1239	353120.96	1193517.66
1236	353120.03	1193520.79
1235	353113.76	1193518.70

Условный номер земельного участка 39:15:133303:5:3У517 (указывается в случае, если предусматривается образование двух и более земельных участков)		
Площадь земельного участка 22 м² (указывается проектная площадь образуемого земельного участка, вычисленная с использованием федеральной государственной географической информационной системы, обеспечивающей функционирование национальной системы пространственных данных, которой является федеральная государственная географическая информационная система "Единая цифровая платформа "Национальная система пространственных данных" (далее - информационная система), или иных технологических и программных средств с округлением до 1 квадратного метра. Указанное значение площади земельного участка может быть уточнено при проведении кадастровых работ не более чем на десять процентов)		
Обозначение характерных точек границ	Координаты, м (указываются в случае подготовки схемы расположения земельного участка с использованием информационной системы или иных технологических и программных средств. Значения координат, полученные с использованием указанных технологических и программных средств, указываются с округлением до 0.01 метра)	
	X	Y
1	2	3
1239	353120.96	1193517.66
1243	353121.14	1193517.07
1244	353121.98	1193514.26
1245	353127.84	1193516.01
1240	353126.84	1193519.41
1239	353120.96	1193517.66
Условный номер земельного участка 39:15:133303:5:3У518 (указывается в случае, если предусматривается образование двух и более земельных участков)		

Площадь земельного участка 25 м² (указывается проектная площадь образуемого земельного участка, вычисленная с использованием федеральной государственной географической информационной системы, обеспечивающей функционирование национальной системы пространственных данных, которой является федеральная государственная географическая информационная система "Единая цифровая платформа "Национальная система пространственных данных" (далее - информационная система), или иных технологических и программных средств с округлением до 1 квадратного метра. Указанное значение площади земельного участка может быть уточнено при проведении кадастровых работ не более чем на десять процентов)		
Обозначение характерных точек границ	Координаты, м (указываются в случае подготовки схемы расположения земельного участка с использованием информационной системы или иных технологических и программных средств. Значения координат, полученные с использованием указанных технологических и программных средств, указываются с округлением до 0.01 метра)	
	X	Y
1	2	3
1241	353114.92	1193514.94
1246	353116.16	1193511.33
1247	353122.23	1193513.41
1244	353121.98	1193514.26
1243	353121.14	1193517.07
1242	353120.88	1193516.99
1241	353114.92	1193514.94

Условный номер земельного участка 39:15:133303:5:3У519 (указывается в случае, если предусматривается образование двух и более земельных участков)		
Площадь земельного участка 21 м² (указывается проектная площадь образуемого земельного участка, вычисленная с использованием федеральной государственной географической информационной системы, обеспечивающей функционирование национальной системы пространственных данных, которой является федеральная государственная географическая информационная система "Единая цифровая платформа "Национальная система пространственных данных" (далее - информационная система), или иных технологических и программных средств с округлением до 1 квадратного метра. Указанное значение площади земельного участка может быть уточнено при проведении кадастровых работ не более чем на десять процентов)		
Обозначение характерных точек границ	Координаты, м (указываются в случае подготовки схемы расположения земельного участка с использованием информационной системы или иных технологических и программных средств. Значения координат, полученные с использованием указанных технологических и программных средств, указываются с округлением до 0.01 метра)	
	X	Y
1	2	3
1244	353121.98	1193514.26
1247	353122.23	1193513.41
1248	353122.90	1193510.90
1249	353128.81	1193512.66
1245	353127.84	1193516.01
1244	353121.98	1193514.26
Условный номер земельного участка 39:15:133303:5:3У520 (указывается в случае, если предусматривается образование двух и более земельных участков)		

Площадь земельного участка 27 м² (указывается проектная площадь образуемого земельного участка, вычисленная с использованием федеральной государственной географической информационной системы, обеспечивающей функционирование национальной системы пространственных данных, которой является федеральная государственная географическая информационная система "Единая цифровая платформа "Национальная система пространственных данных" (далее - информационная система), или иных технологических и программных средств с округлением до 1 квадратного метра. Указанное значение площади земельного участка может быть уточнено при проведении кадастровых работ не более чем на десять процентов)		
Обозначение характерных точек границ	Координаты, м (указываются в случае подготовки схемы расположения земельного участка с использованием информационной системы или иных технологических и программных средств. Значения координат, полученные с использованием указанных технологических и программных средств, указываются с округлением до 0.01 метра)	
	X	Y
1	2	3
1246	353116.16	1193511.33
1250	353117.38	1193507.27
1251	353123.42	1193509.27
1248	353122.90	1193510.90
1247	353122.23	1193513.41
1246	353116.16	1193511.33

Условный номер земельного участка 39:15:133303:5:3У521 (указывается в случае, если предусматривается образование двух и более земельных участков)		
Площадь земельного участка 31 м² (указывается проектная площадь образуемого земельного участка, вычисленная с использованием федеральной государственной географической информационной системы, обеспечивающей функционирование национальной системы пространственных данных, которой является федеральная государственная географическая информационная система "Единая цифровая платформа "Национальная система пространственных данных" (далее - информационная система), или иных технологических и программных средств с округлением до 1 квадратного метра. Указанное значение площади земельного участка может быть уточнено при проведении кадастровых работ не более чем на десять процентов)		
Обозначение характерных точек границ	Координаты, м (указываются в случае подготовки схемы расположения земельного участка с использованием информационной системы или иных технологических и программных средств. Значения координат, полученные с использованием указанных технологических и программных средств, указываются с округлением до 0.01 метра)	
	X	Y
1	2	3
1250	353117.38	1193507.27
1252	353118.74	1193502.68
1253	353124.90	1193504.71
1254	353124.20	1193506.87
1251	353123.42	1193509.27
1250	353117.38	1193507.27
Условный номер земельного участка 39:15:133303:5:3У522 (указывается в случае, если предусматривается образование двух и более земельных участков)		

Площадь земельного участка 21 м² (указывается проектная площадь образуемого земельного участка, вычисленная с использованием федеральной государственной географической информационной системы, обеспечивающей функционирование национальной системы пространственных данных, которой является федеральная государственная географическая информационная система "Единая цифровая платформа "Национальная система пространственных данных" (далее - информационная система), или иных технологических и программных средств с округлением до 1 квадратного метра. Указанное значение площади земельного участка может быть уточнено при проведении кадастровых работ не более чем на десять процентов)		
Обозначение характерных точек границ	Координаты, м (указываются в случае подготовки схемы расположения земельного участка с использованием информационной системы или иных технологических и программных средств. Значения координат, полученные с использованием указанных технологических и программных средств, указываются с округлением до 0.01 метра)	
	X	Y
1	2	3
1254	353124.20	1193506.87
1253	353124.90	1193504.71
1255	353125.20	1193503.57
1256	353131.32	1193505.37
1257	353130.03	1193508.59
1254	353124.20	1193506.87

Условный номер земельного участка 39:15:133303:5:3У523 (указывается в случае, если предусматривается образование двух и более земельных участков)		
Площадь земельного участка 30 м² (указывается проектная площадь образуемого земельного участка, вычисленная с использованием федеральной государственной географической информационной системы, обеспечивающей функционирование национальной системы пространственных данных, которой является федеральная государственная географическая информационная система "Единая цифровая платформа "Национальная система пространственных данных" (далее - информационная система), или иных технологических и программных средств с округлением до 1 квадратного метра. Указанное значение площади земельного участка может быть уточнено при проведении кадастровых работ не более чем на десять процентов)		
Обозначение характерных точек границ	Координаты, м (указываются в случае подготовки схемы расположения земельного участка с использованием информационной системы или иных технологических и программных средств. Значения координат, полученные с использованием указанных технологических и программных средств, указываются с округлением до 0.01 метра)	
	X	Y
1	2	3
1252	353118.74	1193502.68
1258	353120.03	1193498.34
1259	353126.18	1193500.18
1255	353125.20	1193503.57
1253	353124.90	1193504.71
1252	353118.74	1193502.68
Условный номер земельного участка 39:15:133303:5:3У524 (указывается в случае, если предусматривается образование двух и более земельных участков)		

Площадь земельного участка 23 м² (указывается проектная площадь образуемого земельного участка, вычисленная с использованием федеральной государственной географической информационной системы, обеспечивающей функционирование национальной системы пространственных данных, которой является федеральная государственная географическая информационная система "Единая цифровая платформа "Национальная система пространственных данных" (далее - информационная система), или иных технологических и программных средств с округлением до 1 квадратного метра. Указанное значение площади земельного участка может быть уточнено при проведении кадастровых работ не более чем на десять процентов)		
Обозначение характерных точек границ	Координаты, м (указываются в случае подготовки схемы расположения земельного участка с использованием информационной системы или иных технологических и программных средств. Значения координат, полученные с использованием указанных технологических и программных средств, указываются с округлением до 0.01 метра)	
	X	Y
1	2	3
1255	353125.20	1193503.57
1259	353126.18	1193500.18
1260	353126.22	1193500.04
1261	353126.51	1193500.13
1262	353132.36	1193501.88
1256	353131.32	1193505.37
1255	353125.20	1193503.57

Условный номер земельного участка 39:15:133303:5:3У525 (указывается в случае, если предусматривается образование двух и более земельных участков)		
Площадь земельного участка 26 м² (указывается проектная площадь образуемого земельного участка, вычисленная с использованием федеральной государственной географической информационной системы, обеспечивающей функционирование национальной системы пространственных данных, которой является федеральная государственная географическая информационная система "Единая цифровая платформа "Национальная система пространственных данных" (далее - информационная система), или иных технологических и программных средств с округлением до 1 квадратного метра. Указанное значение площади земельного участка может быть уточнено при проведении кадастровых работ не более чем на десять процентов)		
Обозначение характерных точек границ	Координаты, м (указываются в случае подготовки схемы расположения земельного участка с использованием информационной системы или иных технологических и программных средств. Значения координат, полученные с использованием указанных технологических и программных средств, указываются с округлением до 0.01 метра)	
	X	Y
1	2	3
1258	353120.03	1193498.34
1263	353121.46	1193494.42
1264	353127.37	1193496.18
1265	353127.24	1193496.66
1260	353126.22	1193500.04
1259	353126.18	1193500.18
1258	353120.03	1193498.34
Условный номер земельного участка 39:15:133303:5:3У526		

(указывается в случае, если предусматривается образование двух и более земельных участков)		
Площадь земельного участка 23 м² (указывается проектная площадь образуемого земельного участка, вычисленная с использованием федеральной государственной географической информационной системы, обеспечивающей функционирование национальной системы пространственных данных, которой является федеральная государственная географическая информационная система "Единая цифровая платформа "Национальная система пространственных данных" (далее - информационная система), или иных технологических и программных средств с округлением до 1 квадратного метра. Указанное значение площади земельного участка может быть уточнено при проведении кадастровых работ не более чем на десять процентов)		
Обозначение характерных точек границ	Координаты, м (указываются в случае подготовки схемы расположения земельного участка с использованием информационной системы или иных технологических и программных средств. Значения координат, полученные с использованием указанных технологических и программных средств, указываются с округлением до 0.01 метра)	
	X	Y
1	2	3
1260	353126.22	1193500.04
1265	353127.24	1193496.66
1266	353133.37	1193498.54
1262	353132.36	1193501.88
1261	353126.51	1193500.13
1260	353126.22	1193500.04

Условный номер земельного участка 39:15:133303:5:3У527 (указывается в случае, если предусматривается образование двух и более земельных участков)		
Площадь земельного участка 26 м² (указывается проектная площадь образуемого земельного участка, вычисленная с использованием федеральной государственной географической информационной системы, обеспечивающей функционирование национальной системы пространственных данных, которой является федеральная государственная географическая информационная система "Единая цифровая платформа "Национальная система пространственных данных" (далее - информационная система), или иных технологических и программных средств с округлением до 1 квадратного метра. Указанное значение площади земельного участка может быть уточнено при проведении кадастровых работ не более чем на десять процентов)		
Обозначение характерных точек границ	Координаты, м (указываются в случае подготовки схемы расположения земельного участка с использованием информационной системы или иных технологических и программных средств. Значения координат, полученные с использованием указанных технологических и программных средств, указываются с округлением до 0.01 метра)	
	X	Y
1	2	3
1265	353127.24	1193496.66
1264	353127.37	1193496.18
1267	353128.48	1193492.85
1268	353134.55	1193494.71
1266	353133.37	1193498.54
1265	353127.24	1193496.66
Условный номер земельного участка 39:15:133303:5:3У528 (указывается в случае, если предусматривается образование двух и более земельных участков)		

Площадь земельного участка 25 м² (указывается проектная площадь образуемого земельного участка, вычисленная с использованием федеральной государственной географической информационной системы, обеспечивающей функционирование национальной системы пространственных данных, которой является федеральная государственная географическая информационная система "Единая цифровая платформа "Национальная система пространственных данных" (далее - информационная система), или иных технологических и программных средств с округлением до 1 квадратного метра. Указанное значение площади земельного участка может быть уточнено при проведении кадастровых работ не более чем на десять процентов)		
Обозначение характерных точек границ	Координаты, м (указываются в случае подготовки схемы расположения земельного участка с использованием информационной системы или иных технологических и программных средств. Значения координат, полученные с использованием указанных технологических и программных средств, указываются с округлением до 0.01 метра)	
	X	Y
1	2	3
1264	353127.37	1193496.18
1263	353121.46	1193494.42
1269	353122.69	1193490.69
1270	353128.54	1193492.33
1267	353128.48	1193492.85
1264	353127.37	1193496.18

Условный номер земельного участка 39:15:133303:5:3У529 (указывается в случае, если предусматривается образование двух и более земельных участков)		
Площадь земельного участка 20 м² (указывается проектная площадь образуемого земельного участка, вычисленная с использованием федеральной государственной географической информационной системы, обеспечивающей функционирование национальной системы пространственных данных, которой является федеральная государственная географическая информационная система "Единая цифровая платформа "Национальная система пространственных данных" (далее - информационная система), или иных технологических и программных средств с округлением до 1 квадратного метра. Указанное значение площади земельного участка может быть уточнено при проведении кадастровых работ не более чем на десять процентов)		
Обозначение характерных точек границ	Координаты, м (указываются в случае подготовки схемы расположения земельного участка с использованием информационной системы или иных технологических и программных средств. Значения координат, полученные с использованием указанных технологических и программных средств, указываются с округлением до 0.01 метра)	
	X	Y
1	2	3
1271	353123.47	1193487.92
1272	353124.35	1193484.75
1273	353130.35	1193486.41
1274	353129.32	1193489.56
1271	353123.47	1193487.92
Условный номер земельного участка 39:15:133303:5:3У530 (указывается в случае, если предусматривается образование двух и более земельных участков)		
Площадь земельного участка 24 м²		

(указывается проектная площадь образуемого земельного участка, вычисленная с использованием федеральной государственной географической информационной системы, обеспечивающей функционирование национальной системы пространственных данных, которой является федеральная государственная географическая информационная система "Единая цифровая платформа "Национальная система пространственных данных" (далее - информационная система), или иных технологических и программных средств с округлением до 1 квадратного метра. Указанное значение площади земельного участка может быть уточнено при проведении кадастровых работ не более чем на десять процентов)

Обозначение характерных точек границ	Координаты, м	
	(указываются в случае подготовки схемы расположения земельного участка с использованием информационной системы или иных технологических и программных средств. Значения координат, полученные с использованием указанных технологических и программных средств, указываются с округлением до 0.01 метра)	
1	X	Y
2	3	
1272	353124.35	1193484.75
1275	353125.39	1193481.09
1276	353131.59	1193482.90
1273	353130.35	1193486.41
1272	353124.35	1193484.75

Условный номер земельного участка 39:15:133303:5:3У531 (указывается в случае, если предусматривается образование двух и более земельных участков)		
Площадь земельного участка 22 м² (указывается проектная площадь образуемого земельного участка, вычисленная с использованием федеральной государственной географической информационной системы, обеспечивающей функционирование национальной системы пространственных данных, которой является федеральная государственная географическая информационная система "Единая цифровая платформа "Национальная система пространственных данных" (далее - информационная система), или иных технологических и программных средств с округлением до 1 квадратного метра. Указанное значение площади земельного участка может быть уточнено при проведении кадастровых работ не более чем на десять процентов)		
Обозначение характерных точек границ	Координаты, м	
	(указываются в случае подготовки схемы расположения земельного участка с использованием информационной системы или иных технологических и программных средств. Значения координат, полученные с использованием указанных технологических и программных средств, указываются с округлением до 0.01 метра)	
1	X	Y
2	3	
1267	353128.48	1193492.85
1270	353128.54	1193492.33
1274	353129.32	1193489.56
1277	353129.48	1193489.59
1278	353135.55	1193491.45
1268	353134.55	1193494.71
1267	353128.48	1193492.85
Условный номер земельного участка 39:15:133303:5:3У532		

(указывается в случае, если предусматривается образование двух и более земельных участков)

Площадь земельного участка 22 м²

(указывается проектная площадь образуемого земельного участка, вычисленная с использованием федеральной государственной географической информационной системы, обеспечивающей функционирование национальной системы пространственных данных, которой является федеральная государственная географическая информационная система "Единая цифровая платформа "Национальная система пространственных данных" (далее - информационная система), или иных технологических и программных средств с округлением до 1 квадратного метра. Указанное значение площади земельного участка может быть уточнено при проведении кадастровых работ не более чем на десять процентов)

Обозначение характерных точек границ	Координаты, м	
	(указываются в случае подготовки схемы расположения земельного участка с использованием информационной системы или иных технологических и программных средств. Значения координат, полученные с использованием указанных технологических и программных средств, указываются с округлением до 0.01 метра)	
	X	Y
1	2	3
1274	353129.32	1193489.56
1273	353130.35	1193486.41
1279	353136.71	1193488.11
1278	353135.55	1193491.45
1277	353129.48	1193489.59
1274	353129.32	1193489.56

Условный номер земельного участка 39:15:133303:5:3У533

(указывается в случае, если предусматривается образование двух и более земельных участков)

Площадь земельного участка 23 м²

(указывается проектная площадь образуемого земельного участка, вычисленная с использованием федеральной государственной географической информационной системы, обеспечивающей функционирование национальной системы пространственных данных, которой является федеральная государственная географическая информационная система "Единая цифровая платформа "Национальная система пространственных данных" (далее - информационная система), или иных технологических и программных средств с округлением до 1 квадратного метра. Указанное значение площади земельного участка может быть уточнено при проведении кадастровых работ не более чем на десять процентов)

Обозначение характерных точек границ	Координаты, м	
	(указываются в случае подготовки схемы расположения земельного участка с использованием информационной системы или иных технологических и программных средств. Значения координат, полученные с использованием указанных технологических и программных средств, указываются с округлением до 0.01 метра)	
	X	Y
1	2	3
1273	353130.35	1193486.41
1276	353131.59	1193482.90
1280	353131.70	1193482.89
1281	353137.46	1193484.66
1282	353137.64	1193484.79
1279	353136.71	1193488.11
1273	353130.35	1193486.41

Условный номер земельного участка 39:15:133303:5:3У534

(указывается в случае, если предусматривается образование двух и более земельных участков)

Площадь земельного участка 23 м²

(указывается проектная площадь образуемого земельного участка, вычисленная с использованием федеральной государственной географической информационной системы, обеспечивающей функционирование национальной системы пространственных данных, которой является федеральная государственная географическая информационная система "Единая цифровая платформа "Национальная система пространственных данных" (далее - информационная система), или иных технологических и программных средств с округлением до 1 квадратного метра. Указанное значение площади земельного участка может быть уточнено при проведении кадастровых работ не более чем на десять процентов)

Обозначение характерных точек границ	Координаты, м	
	(указываются в случае подготовки схемы расположения земельного участка с использованием информационной системы или иных технологических и программных средств. Значения координат, полученные с использованием указанных технологических и программных средств, указываются с округлением до 0.01 метра)	
	X	Y
1	2	3
1275	353125.39	1193481.09
1283	353126.38	1193477.64
1284	353132.54	1193479.48
1285	353132.64	1193479.60
1280	353131.70	1193482.89
1276	353131.59	1193482.90
1275	353125.39	1193481.09

Условный номер земельного участка 39:15:133303:5:3У535

(указывается в случае, если предусматривается образование двух и более земельных участков)

Площадь земельного участка 22 м²

(указывается проектная площадь образуемого земельного участка, вычисленная с использованием федеральной государственной географической информационной системы, обеспечивающей функционирование национальной системы пространственных данных, которой является федеральная государственная географическая информационная система "Единая цифровая платформа "Национальная система пространственных данных" (далее - информационная система), или иных технологических и программных средств с округлением до 1 квадратного метра. Указанное значение площади земельного участка может быть уточнено при проведении кадастровых работ не более чем на десять процентов)

Обозначение характерных точек границ	Координаты, м	
	(указываются в случае подготовки схемы расположения земельного участка с использованием информационной системы или иных технологических и программных средств. Значения координат, полученные с использованием указанных технологических и программных средств, указываются с округлением до 0.01 метра)	
	X	Y
1	2	3
1283	353126.38	1193477.64
1286	353127.34	1193474.42
1287	353133.50	1193476.26
1288	353133.57	1193476.35
1284	353132.54	1193479.48
1283	353126.38	1193477.64

Условный номер земельного участка 39:15:133303:5:3У536

(указывается в случае, если предусматривается образование двух и более земельных участков)

Площадь земельного участка 21 м²

(указывается проектная площадь образуемого земельного участка, вычисленная с использованием федеральной государственной географической информационной системы, обеспечивающей функционирование национальной системы пространственных данных, которой является федеральная государственная географическая информационная система "Единая цифровая платформа "Национальная система пространственных данных" (далее - информационная система), или иных технологических и программных средств с округлением до 1 квадратного метра. Указанное значение площади земельного участка может быть уточнено при проведении кадастровых работ не более чем на десять процентов)

Обозначение характерных точек границ	Координаты, м	
	X	Y
1	2	3
1286	353127.34	1193474.42
1289	353128.17	1193471.31
1290	353134.16	1193473.04
1287	353133.50	1193476.26
1286	353127.34	1193474.42

Условный номер земельного участка 39:15:133303:5:3У537

(указывается в случае, если предусматривается образование двух и более земельных участков)

Площадь земельного участка 20 м²

(указывается проектная площадь образуемого земельного участка, вычисленная с использованием федеральной государственной географической информационной системы, обеспечивающей функционирование национальной системы пространственных данных, которой является федеральная государственная географическая информационная система "Единая цифровая платформа "Национальная система пространственных данных" (далее - информационная система), или иных технологических и программных средств с округлением до 1 квадратного метра. Указанное значение площади земельного участка может быть уточнено при проведении кадастровых работ не более чем на десять процентов)

Обозначение характерных точек границ	Координаты, м	
	X	Y
1	2	3
1284	353132.54	1193479.48
1288	353133.57	1193476.35
1291	353139.41	1193478.27
1292	353138.41	1193481.36
1285	353132.64	1193479.60
1284	353132.54	1193479.48

Условный номер земельного участка 39:15:133303:5:3У538

(указывается в случае, если предусматривается образование двух и более земельных участков)

Площадь земельного участка 24 м² (указывается проектная площадь образуемого земельного участка, вычисленная с использованием федеральной государственной географической информационной системы, обеспечивающей функционирование национальной системы пространственных данных, которой является федеральная государственная географическая информационная система "Единая цифровая платформа "Национальная система пространственных данных" (далее - информационная система), или иных технологических и программных средств с округлением до 1 квадратного метра. Указанное значение площади земельного участка может быть уточнено при проведении кадастровых работ не более чем на десять процентов)		
Обозначение характерных точек границ	Координаты, м (указываются в случае подготовки схемы расположения земельного участка с использованием информационной системы или иных технологических и программных средств. Значения координат, полученные с использованием указанных технологических и программных средств, указываются с округлением до 0.01 метра)	
	X	Y
1	2	3
1288	353133.57	1193476.35
1287	353133.50	1193476.26
1290	353134.16	1193473.04
1293	353134.28	1193472.66
1294	353140.50	1193474.72
1291	353139.41	1193478.27
1288	353133.57	1193476.35

Условный номер земельного участка 39:15:133303:5:3У539 (указывается в случае, если предусматривается образование двух и более земельных участков)		
Площадь земельного участка 22 м² (указывается проектная площадь образуемого земельного участка, вычисленная с использованием федеральной государственной географической информационной системы, обеспечивающей функционирование национальной системы пространственных данных, которой является федеральная государственная географическая информационная система "Единая цифровая платформа "Национальная система пространственных данных" (далее - информационная система), или иных технологических и программных средств с округлением до 1 квадратного метра. Указанное значение площади земельного участка может быть уточнено при проведении кадастровых работ не более чем на десять процентов)		
Обозначение характерных точек границ	Координаты, м (указываются в случае подготовки схемы расположения земельного участка с использованием информационной системы или иных технологических и программных средств. Значения координат, полученные с использованием указанных технологических и программных средств, указываются с округлением до 0.01 метра)	
	X	Y
1	2	3
1293	353134.28	1193472.66
1295	353135.23	1193469.34
1296	353135.32	1193469.54
1297	353141.53	1193471.39
1294	353140.50	1193474.72
1293	353134.28	1193472.66
Условный номер земельного участка 39:15:133303:5:3У540 (указывается в случае, если предусматривается образование двух и более земельных участков)		

Площадь земельного участка 22 м² (указывается проектная площадь образуемого земельного участка, вычисленная с использованием федеральной государственной географической информационной системы, обеспечивающей функционирование национальной системы пространственных данных, которой является федеральная государственная географическая информационная система "Единая цифровая платформа "Национальная система пространственных данных" (далее - информационная система), или иных технологических и программных средств с округлением до 1 квадратного метра. Указанное значение площади земельного участка может быть уточнено при проведении кадастровых работ не более чем на десять процентов)		
Обозначение характерных точек границ	Координаты, м (указываются в случае подготовки схемы расположения земельного участка с использованием информационной системы или иных технологических и программных средств. Значения координат, полученные с использованием указанных технологических и программных средств, указываются с округлением до 0.01 метра)	
	X	Y
1	2	3
1296	353135.32	1193469.54
1298	353136.29	1193466.31
1299	353142.52	1193468.17
1297	353141.53	1193471.39
1296	353135.32	1193469.54

Условный номер земельного участка 39:15:133303:5:3У541 (указывается в случае, если предусматривается образование двух и более земельных участков)		
Площадь земельного участка 22 м² (указывается проектная площадь образуемого земельного участка, вычисленная с использованием федеральной государственной географической информационной системы, обеспечивающей функционирование национальной системы пространственных данных, которой является федеральная государственная географическая информационная система "Единая цифровая платформа "Национальная система пространственных данных" (далее - информационная система), или иных технологических и программных средств с округлением до 1 квадратного метра. Указанное значение площади земельного участка может быть уточнено при проведении кадастровых работ не более чем на десять процентов)		
Обозначение характерных точек границ	Координаты, м (указываются в случае подготовки схемы расположения земельного участка с использованием информационной системы или иных технологических и программных средств. Значения координат, полученные с использованием указанных технологических и программных средств, указываются с округлением до 0.01 метра)	
	X	Y
1	2	3
1300	353129.24	1193467.61
1301	353130.15	1193464.20
1302	353136.36	1193466.06
1298	353136.29	1193466.31
1296	353135.32	1193469.54
1295	353135.23	1193469.34
1300	353129.24	1193467.61
Условный номер земельного участка 39:15:133303:5:3У542		

(указывается в случае, если предусматривается образование двух и более земельных участков)		
Площадь земельного участка 23 м² (указывается проектная площадь образуемого земельного участка, вычисленная с использованием федеральной государственной географической информационной системы, обеспечивающей функционирование национальной системы пространственных данных, которой является федеральная государственная географическая информационная система "Единая цифровая платформа "Национальная система пространственных данных" (далее - информационная система), или иных технологических и программных средств с округлением до 1 квадратного метра. Указанное значение площади земельного участка может быть уточнено при проведении кадастровых работ не более чем на десять процентов)		
Обозначение характерных точек границ	Координаты, м (указываются в случае подготовки схемы расположения земельного участка с использованием информационной системы или иных технологических и программных средств. Значения координат, полученные с использованием указанных технологических и программных средств, указываются с округлением до 0.01 метра)	
	X	Y
1	2	3
1301	353130.15	1193464.20
1303	353131.17	1193460.84
1304	353137.37	1193462.69
1305	353137.26	1193463.05
1302	353136.36	1193466.06
1301	353130.15	1193464.20

Условный номер земельного участка 39:15:133303:5:3У543 (указывается в случае, если предусматривается образование двух и более земельных участков)		
Площадь земельного участка 22 м² (указывается проектная площадь образуемого земельного участка, вычисленная с использованием федеральной государственной географической информационной системы, обеспечивающей функционирование национальной системы пространственных данных, которой является федеральная государственная географическая информационная система "Единая цифровая платформа "Национальная система пространственных данных" (далее - информационная система), или иных технологических и программных средств с округлением до 1 квадратного метра. Указанное значение площади земельного участка может быть уточнено при проведении кадастровых работ не более чем на десять процентов)		
Обозначение характерных точек границ	Координаты, м (указываются в случае подготовки схемы расположения земельного участка с использованием информационной системы или иных технологических и программных средств. Значения координат, полученные с использованием указанных технологических и программных средств, указываются с округлением до 0.01 метра)	
	X	Y
1	2	3
1298	353136.29	1193466.31
1302	353136.36	1193466.06
1305	353137.26	1193463.05
1306	353143.41	1193464.88
1299	353142.52	1193468.17
1298	353136.29	1193466.31
Условный номер земельного участка 39:15:133303:5:3У544 (указывается в случае, если предусматривается образование двух и более земельных участков)		

Площадь земельного участка 23 м² (указывается проектная площадь образуемого земельного участка, вычисленная с использованием федеральной государственной географической информационной системы, обеспечивающей функционирование национальной системы пространственных данных, которой является федеральная государственная географическая информационная система "Единая цифровая платформа "Национальная система пространственных данных" (далее - информационная система), или иных технологических и программных средств с округлением до 1 квадратного метра. Указанное значение площади земельного участка может быть уточнено при проведении кадастровых работ не более чем на десять процентов)		
Обозначение характерных точек границ	Координаты, м (указываются в случае подготовки схемы расположения земельного участка с использованием информационной системы или иных технологических и программных средств. Значения координат, полученные с использованием указанных технологических и программных средств, указываются с округлением до 0.01 метра)	
	X	Y
1	2	3
1305	353137.26	1193463.05
1304	353137.37	1193462.69
1307	353138.30	1193459.57
1308	353144.48	1193461.42
1306	353143.41	1193464.88
1305	353137.26	1193463.05

Условный номер земельного участка 39:15:133303:5:3У545 (указывается в случае, если предусматривается образование двух и более земельных участков)		
Площадь земельного участка 24 м² (указывается проектная площадь образуемого земельного участка, вычисленная с использованием федеральной государственной географической информационной системы, обеспечивающей функционирование национальной системы пространственных данных, которой является федеральная государственная географическая информационная система "Единая цифровая платформа "Национальная система пространственных данных" (далее - информационная система), или иных технологических и программных средств с округлением до 1 квадратного метра. Указанное значение площади земельного участка может быть уточнено при проведении кадастровых работ не более чем на десять процентов)		
Обозначение характерных точек границ	Координаты, м (указываются в случае подготовки схемы расположения земельного участка с использованием информационной системы или иных технологических и программных средств. Значения координат, полученные с использованием указанных технологических и программных средств, указываются с округлением до 0.01 метра)	
	X	Y
1	2	3
1307	353138.30	1193459.57
1309	353138.41	1193459.19
1310	353139.40	1193455.90
1311	353145.55	1193457.97
1308	353144.48	1193461.42
1307	353138.30	1193459.57
Условный номер земельного участка 39:15:133303:5:3У546 (указывается в случае, если предусматривается образование двух и более земельных участков)		

Площадь земельного участка 23 м² (указывается проектная площадь образуемого земельного участка, вычисленная с использованием федеральной государственной географической информационной системы, обеспечивающей функционирование национальной системы пространственных данных, которой является федеральная государственная географическая информационная система "Единая цифровая платформа "Национальная система пространственных данных" (далее - информационная система), или иных технологических и программных средств с округлением до 1 квадратного метра. Указанное значение площади земельного участка может быть уточнено при проведении кадастровых работ не более чем на десять процентов)		
Обозначение характерных точек границ	Координаты, м (указываются в случае подготовки схемы расположения земельного участка с использованием информационной системы или иных технологических и программных средств. Значения координат, полученные с использованием указанных технологических и программных средств, указываются с округлением до 0.01 метра)	
	X	Y
1	2	3
1303	353131.17	1193460.84
1312	353132.30	1193457.36
1309	353138.41	1193459.19
1307	353138.30	1193459.57
1304	353137.37	1193462.69
1303	353131.17	1193460.84

Условный номер земельного участка 39:15:133303:5:3У547 (указывается в случае, если предусматривается образование двух и более земельных участков)		
Площадь земельного участка 23 м² (указывается проектная площадь образуемого земельного участка, вычисленная с использованием федеральной государственной географической информационной системы, обеспечивающей функционирование национальной системы пространственных данных, которой является федеральная государственная географическая информационная система "Единая цифровая платформа "Национальная система пространственных данных" (далее - информационная система), или иных технологических и программных средств с округлением до 1 квадратного метра. Указанное значение площади земельного участка может быть уточнено при проведении кадастровых работ не более чем на десять процентов)		
Обозначение характерных точек границ	Координаты, м (указываются в случае подготовки схемы расположения земельного участка с использованием информационной системы или иных технологических и программных средств. Значения координат, полученные с использованием указанных технологических и программных средств, указываются с округлением до 0.01 метра)	
	X	Y
1	2	3
1312	353132.30	1193457.36
1313	353133.46	1193453.80
1314	353139.43	1193455.80
1309	353138.41	1193459.19
1312	353132.30	1193457.36
Условный номер земельного участка 39:15:133303:5:3У548 (указывается в случае, если предусматривается образование двух и более земельных участков)		
Площадь земельного участка 24 м²		

(указывается проектная площадь образуемого земельного участка, вычисленная с использованием федеральной государственной географической информационной системы, обеспечивающей функционирование национальной системы пространственных данных, которой является федеральная государственная географическая информационная система "Единая цифровая платформа "Национальная система пространственных данных" (далее - информационная система), или иных технологических и программных средств с округлением до 1 квадратного метра. Указанное значение площади земельного участка может быть уточнено при проведении кадастровых работ не более чем на десять процентов)

Обозначение характерных точек границ	Координаты, м (указываются в случае подготовки схемы расположения земельного участка с использованием информационной системы или иных технологических и программных средств. Значения координат, полученные с использованием указанных технологических и программных средств, указываются с округлением до 0.01 метра)	
	X	Y
1	2	3
1313	353133.46	1193453.80
1315	353134.54	1193450.25
1316	353140.65	1193452.25
1314	353139.43	1193455.80
1313	353133.46	1193453.80

Условный номер земельного участка 39:15:133303:5:3У549

(указывается в случае, если предусматривается образование двух и более земельных участков)

Площадь земельного участка 28 м²

(указывается проектная площадь образуемого земельного участка, вычисленная с использованием федеральной государственной географической информационной системы, обеспечивающей функционирование национальной системы пространственных данных, которой является федеральная государственная географическая информационная система "Единая цифровая платформа "Национальная система пространственных данных" (далее - информационная система), или иных технологических и программных средств с округлением до 1 квадратного метра. Указанное значение площади земельного участка может быть уточнено при проведении кадастровых работ не более чем на десять процентов)

Обозначение характерных точек границ	Координаты, м (указываются в случае подготовки схемы расположения земельного участка с использованием информационной системы или иных технологических и программных средств. Значения координат, полученные с использованием указанных технологических и программных средств, указываются с округлением до 0,01 метра)	
	X	Y
1	2	3
222	353240.50	1193497.57
207	353239.84	1193499.39
206	353237.97	1193504.60
1317	353234.50	1193503.36
1318	353236.92	1193496.48
1319	353237.02	1193496.30
1320	353237.33	1193496.40
222	353240.50	1193497.57

Условный номер земельного участка 39:15:133303:5:3У550 (указывается в случае, если предусматривается образование двух и более земельных участков)		
Площадь земельного участка 28 м² (указывается проектная площадь образуемого земельного участка, вычисленная с использованием федеральной государственной географической информационной системы, обеспечивающей функционирование национальной системы пространственных данных, которой является федеральная государственная географическая информационная система "Единая цифровая платформа "Национальная система пространственных данных" (далее - информационная система), или иных технологических и программных средств с округлением до 1 квадратного метра. Указанное значение площади земельного участка может быть уточнено при проведении кадастровых работ не более чем на десять процентов)		
Обозначение характерных точек границ	Координаты, м (указываются в случае подготовки схемы расположения земельного участка с использованием информационной системы или иных технологических и программных средств. Значения координат, полученные с использованием указанных технологических и программных средств, указываются с округлением до 0.01 метра)	
	X	Y
1	2	3
1321	353239.87	1193489.09
1322	353243.30	1193490.28
224	353242.18	1193493.51
223	353240.74	1193497.65
222	353240.50	1193497.57
1320	353237.33	1193496.40
1321	353239.87	1193489.09

Условный номер земельного участка 39:15:133303:5:3У551 (указывается в случае, если предусматривается образование двух и более земельных участков)		
Площадь земельного участка 45 м² (указывается проектная площадь образуемого земельного участка, вычисленная с использованием федеральной государственной географической информационной системы, обеспечивающей функционирование национальной системы пространственных данных, которой является федеральная государственная географическая информационная система "Единая цифровая платформа "Национальная система пространственных данных" (далее - информационная система), или иных технологических и программных средств с округлением до 1 квадратного метра. Указанное значение площади земельного участка может быть уточнено при проведении кадастровых работ не более чем на десять процентов)		
Обозначение характерных точек границ	Координаты, м (указываются в случае подготовки схемы расположения земельного участка с использованием информационной системы или иных технологических и программных средств. Значения координат, полученные с использованием указанных технологических и программных средств, указываются с округлением до 0.01 метра)	
	X	Y
1	2	3
1323	353231.00	1193502.08
1324	353230.67	1193502.61
1325	353225.42	1193501.00
1326	353226.54	1193497.79
1327	353227.64	1193494.64
1328	353228.10	1193493.30
1329	353229.97	1193493.97
1330	353233.44	1193495.24

1323	353231.00	1193502.08
Условный номер земельного участка 39:15:133303:5:3У552 (указывается в случае, если предусматривается образование двух и более земельных участков)		
Площадь земельного участка 29 м² (указывается проектная площадь образуемого земельного участка, вычисленная с использованием федеральной государственной географической информационной системы, обеспечивающей функционирование национальной системы пространственных данных, которой является федеральная государственная географическая информационная система "Единая цифровая платформа "Национальная система пространственных данных" (далее - информационная система), или иных технологических и программных средств с округлением до 1 квадратного метра. Указанное значение площади земельного участка может быть уточнено при проведении кадастровых работ не более чем на десять процентов)		
Обозначение характерных точек границ	Координаты, м (указываются в случае подготовки схемы расположения земельного участка с использованием информационной системы или иных технологических и программных средств. Значения координат, полученные с использованием указанных технологических и программных средств, указываются с округлением до 0.01 метра)	
	X	Y
1	2	3
1331	353224.00	1193486.08
1332	353225.32	1193482.25
1333	353232.29	1193484.94
1334	353231.88	1193486.18
1335	353231.11	1193488.52
1336	353229.65	1193488.00
1331	353224.00	1193486.08

Условный номер земельного участка 39:15:133303:5:3У553 (указывается в случае, если предусматривается образование двух и более земельных участков)		
Площадь земельного участка 22 м² (указывается проектная площадь образуемого земельного участка, вычисленная с использованием федеральной государственной географической информационной системы, обеспечивающей функционирование национальной системы пространственных данных, которой является федеральная государственная географическая информационная система "Единая цифровая платформа "Национальная система пространственных данных" (далее - информационная система), или иных технологических и программных средств с округлением до 1 квадратного метра. Указанное значение площади земельного участка может быть уточнено при проведении кадастровых работ не более чем на десять процентов)		
Обозначение характерных точек границ	Координаты, м (указываются в случае подготовки схемы расположения земельного участка с использованием информационной системы или иных технологических и программных средств. Значения координат, полученные с использованием указанных технологических и программных средств, указываются с округлением до 0.01 метра)	
	X	Y
1	2	3
1337	353222.86	1193489.25
1338	353228.58	1193491.18
1328	353228.10	1193493.30
1327	353227.64	1193494.64
1339	353221.64	1193492.61
1337	353222.86	1193489.25
Условный номер земельного участка 39:15:133303:5:3У554 (указывается в случае, если предусматривается образование двух и более земельных участков)		

Площадь земельного участка 21 м² (указывается проектная площадь образуемого земельного участка, вычисленная с использованием федеральной государственной географической информационной системы, обеспечивающей функционирование национальной системы пространственных данных, которой является федеральная государственная географическая информационная система "Единая цифровая платформа "Национальная система пространственных данных" (далее - информационная система), или иных технологических и программных средств с округлением до 1 квадратного метра. Указанное значение площади земельного участка может быть уточнено при проведении кадастровых работ не более чем на десять процентов)		
Обозначение характерных точек границ	Координаты, м (указываются в случае подготовки схемы расположения земельного участка с использованием информационной системы или иных технологических и программных средств. Значения координат, полученные с использованием указанных технологических и программных средств, указываются с округлением до 0.01 метра)	
	X	Y
1	2	3
1340	353220.58	1193495.71
1339	353221.64	1193492.61
1327	353227.64	1193494.64
1326	353226.54	1193497.79
1340	353220.58	1193495.71

Условный номер земельного участка 39:15:133303:5:3У555 (указывается в случае, если предусматривается образование двух и более земельных участков)		
Площадь земельного участка 22 м² (указывается проектная площадь образуемого земельного участка, вычисленная с использованием федеральной государственной географической информационной системы, обеспечивающей функционирование национальной системы пространственных данных, которой является федеральная государственная географическая информационная система "Единая цифровая платформа "Национальная система пространственных данных" (далее - информационная система), или иных технологических и программных средств с округлением до 1 квадратного метра. Указанное значение площади земельного участка может быть уточнено при проведении кадастровых работ не более чем на десять процентов)		
Обозначение характерных точек границ	Координаты, м (указываются в случае подготовки схемы расположения земельного участка с использованием информационной системы или иных технологических и программных средств. Значения координат, полученные с использованием указанных технологических и программных средств, указываются с округлением до 0.01 метра)	
	X	Y
1	2	3
1341	353219.44	1193498.92
1340	353220.58	1193495.71
1326	353226.54	1193497.79
1325	353225.42	1193501.00
1341	353219.44	1193498.92
Условный номер земельного участка 39:15:133303:5:3У556 (указывается в случае, если предусматривается образование двух и более земельных участков)		
Площадь земельного участка 21 м²		

(указывается проектная площадь образуемого земельного участка, вычисленная с использованием федеральной государственной географической информационной системы, обеспечивающей функционирование национальной системы пространственных данных, которой является федеральная государственная географическая информационная система "Единая цифровая платформа "Национальная система пространственных данных" (далее - информационная система), или иных технологических и программных средств с округлением до 1 квадратного метра. Указанное значение площади земельного участка может быть уточнено при проведении кадастровых работ не более чем на десять процентов)

Обозначение характерных точек границ	Координаты, м (указываются в случае подготовки схемы расположения земельного участка с использованием информационной системы или иных технологических и программных средств. Значения координат, полученные с использованием указанных технологических и программных средств, указываются с округлением до 0.01 метра)	
	X	Y
1	2	3
1342	353218.36	1193501.99
1341	353219.44	1193498.92
1325	353225.42	1193501.00
1343	353224.35	1193504.08
1342	353218.36	1193501.99

Условный номер земельного участка 39:15:133303:5:3У557

(указывается в случае, если предусматривается образование двух и более земельных участков)

Площадь земельного участка 21 м²

(указывается проектная площадь образуемого земельного участка, вычисленная с использованием федеральной государственной географической информационной системы, обеспечивающей функционирование национальной системы пространственных данных, которой является федеральная государственная географическая информационная система "Единая цифровая платформа "Национальная система пространственных данных" (далее - информационная система), или иных технологических и программных средств с округлением до 1 квадратного метра. Указанное значение площади земельного участка может быть уточнено при проведении кадастровых работ не более чем на десять процентов)

Обозначение характерных точек границ	Координаты, м	
	X	Y
1	2	3
1344	353217.27	1193505.12
1342	353218.36	1193501.99
1343	353224.35	1193504.08
1345	353223.26	1193507.21
1344	353217.27	1193505.12

Условный номер земельного участка 39:15:133303:5:3У558

(указывается в случае, если предусматривается образование двух и более земельных участков)

Площадь земельного участка 21 м²

(указывается проектная площадь образуемого земельного участка, вычисленная с использованием федеральной государственной географической информационной системы, обеспечивающей функционирование национальной системы пространственных данных, которой является федеральная государственная географическая информационная система "Единая цифровая платформа "Национальная система пространственных данных" (далее - информационная система), или иных технологических и программных средств с округлением до 1 квадратного метра. Указанное значение площади земельного участка может быть уточнено при проведении кадастровых работ не более чем на десять процентов)

Обозначение характерных точек границ	Координаты, м	
	(указываются в случае подготовки схемы расположения земельного участка с использованием информационной системы или иных технологических и программных средств. Значения координат, полученные с использованием указанных технологических и программных средств, указываются с округлением до 0.01 метра)	
1	X	Y
2	3	
1346	353216.18	1193508.24
1344	353217.27	1193505.12
1345	353223.26	1193507.21
406	353222.76	1193508.65
405	353222.17	1193510.33
1346	353216.18	1193508.24

Условный номер земельного участка 39:15:133303:5:3У559

(указывается в случае, если предусматривается образование двух и более земельных участков)

Площадь земельного участка 20 м²

(указывается проектная площадь образуемого земельного участка, вычисленная с использованием федеральной государственной географической информационной системы, обеспечивающей функционирование национальной системы пространственных данных, которой является федеральная государственная географическая информационная система "Единая цифровая платформа "Национальная система пространственных данных" (далее - информационная система), или иных технологических и программных средств с округлением до 1 квадратного метра. Указанное значение площади земельного участка может быть уточнено при проведении кадастровых работ не более чем на десять процентов)

Обозначение характерных точек границ	Координаты, м	
	(указываются в случае подготовки схемы расположения земельного участка с использованием информационной системы или иных технологических и программных средств. Значения координат, полученные с использованием указанных технологических и программных средств, указываются с округлением до 0.01 метра)	
1	X	Y
2	3	
1347	353215.13	1193511.34
1346	353216.18	1193508.24
405	353222.17	1193510.33
404	353221.12	1193513.34
403	353220.96	1193513.30
1347	353215.13	1193511.34

Условный номер земельного участка 39:15:133303:5:3У560

(указывается в случае, если предусматривается образование двух и более земельных участков)

Площадь земельного участка 22 м² (указывается проектная площадь образуемого земельного участка, вычисленная с использованием федеральной государственной географической информационной системы, обеспечивающей функционирование национальной системы пространственных данных, которой является федеральная государственная географическая информационная система "Единая цифровая платформа "Национальная система пространственных данных" (далее - информационная система), или иных технологических и программных средств с округлением до 1 квадратного метра. Указанное значение площади земельного участка может быть уточнено при проведении кадастровых работ не более чем на десять процентов)		
Обозначение характерных точек границ	Координаты, м (указываются в случае подготовки схемы расположения земельного участка с использованием информационной системы или иных технологических и программных средств. Значения координат, полученные с использованием указанных технологических и программных средств, указываются с округлением до 0.01 метра)	
	X	Y
1	2	3
1348	353212.91	1193517.67
1349	353214.07	1193514.49
400	353219.89	1193516.47
399	353220.02	1193516.50
398	353218.88	1193519.76
1348	353212.91	1193517.67

Условный номер земельного участка 39:15:133303:5:3У561 (указывается в случае, если предусматривается образование двух и более земельных участков)		
Площадь земельного участка 21 м² (указывается проектная площадь образуемого земельного участка, вычисленная с использованием федеральной государственной географической информационной системы, обеспечивающей функционирование национальной системы пространственных данных, которой является федеральная государственная географическая информационная система "Единая цифровая платформа "Национальная система пространственных данных" (далее - информационная система), или иных технологических и программных средств с округлением до 1 квадратного метра. Указанное значение площади земельного участка может быть уточнено при проведении кадастровых работ не более чем на десять процентов)		
Обозначение характерных точек границ	Координаты, м (указываются в случае подготовки схемы расположения земельного участка с использованием информационной системы или иных технологических и программных средств. Значения координат, полученные с использованием указанных технологических и программных средств, указываются с округлением до 0.01 метра)	
	X	Y
1	2	3
1350	353211.81	1193520.80
1348	353212.91	1193517.67
398	353218.88	1193519.76
1351	353217.79	1193522.89
1350	353211.81	1193520.80
Условный номер земельного участка 39:15:133303:5:3У562 (указывается в случае, если предусматривается образование двух и более земельных участков)		
Площадь земельного участка 21 м²		

(указывается проектная площадь образуемого земельного участка, вычисленная с использованием федеральной государственной географической информационной системы, обеспечивающей функционирование национальной системы пространственных данных, которой является федеральная государственная географическая информационная система "Единая цифровая платформа "Национальная система пространственных данных" (далее - информационная система), или иных технологических и программных средств с округлением до 1 квадратного метра. Указанное значение площади земельного участка может быть уточнено при проведении кадастровых работ не более чем на десять процентов)

Обозначение характерных точек границ	Координаты, м	
	X	Y
1	2	3
1352	353210.72	1193523.86
1350	353211.81	1193520.80
1351	353217.79	1193522.89
1353	353216.72	1193525.95
1352	353210.72	1193523.86

Условный номер земельного участка 39:15:133303:5:3У563

(указывается в случае, если предусматривается образование двух и более земельных участков)

Площадь земельного участка 25 м²

(указывается проектная площадь образуемого земельного участка, вычисленная с использованием федеральной государственной географической информационной системы, обеспечивающей функционирование национальной системы пространственных данных, которой является федеральная государственная географическая информационная система "Единая цифровая платформа "Национальная система пространственных данных" (далее - информационная система), или иных технологических и программных средств с округлением до 1 квадратного метра. Указанное значение площади земельного участка может быть уточнено при проведении кадастровых работ не более чем на десять процентов)

Обозначение характерных точек границ	Координаты, м	
	X	Y
1	2	3
1354	353209.42	1193527.49
1352	353210.72	1193523.86
1353	353216.72	1193525.95
415	353215.79	1193528.63
414	353215.45	1193529.59
1354	353209.42	1193527.49

Условный номер земельного участка 39:15:133303:5:3У564

(указывается в случае, если предусматривается образование двух и более земельных участков)

Площадь земельного участка 23 м² (указывается проектная площадь образуемого земельного участка, вычисленная с использованием федеральной государственной географической информационной системы, обеспечивающей функционирование национальной системы пространственных данных, которой является федеральная государственная географическая информационная система "Единая цифровая платформа "Национальная система пространственных данных" (далее - информационная система), или иных технологических и программных средств с округлением до 1 квадратного метра. Указанное значение площади земельного участка может быть уточнено при проведении кадастровых работ не более чем на десять процентов)		
Обозначение характерных точек границ	Координаты, м (указываются в случае подготовки схемы расположения земельного участка с использованием информационной системы или иных технологических и программных средств. Значения координат, полученные с использованием указанных технологических и программных средств, указываются с округлением до 0.01 метра)	
	X	Y
1	2	3
1354	353209.42	1193527.49
414	353215.45	1193529.59
413	353214.24	1193533.04
1355	353208.22	1193530.94
1354	353209.42	1193527.49

Условный номер земельного участка 39:15:133303:5:3У565 (указывается в случае, если предусматривается образование двух и более земельных участков)		
Площадь земельного участка 23 м² (указывается проектная площадь образуемого земельного участка, вычисленная с использованием федеральной государственной географической информационной системы, обеспечивающей функционирование национальной системы пространственных данных, которой является федеральная государственная географическая информационная система "Единая цифровая платформа "Национальная система пространственных данных" (далее - информационная система), или иных технологических и программных средств с округлением до 1 квадратного метра. Указанное значение площади земельного участка может быть уточнено при проведении кадастровых работ не более чем на десять процентов)		
Обозначение характерных точек границ	Координаты, м (указываются в случае подготовки схемы расположения земельного участка с использованием информационной системы или иных технологических и программных средств. Значения координат, полученные с использованием указанных технологических и программных средств, указываются с округлением до 0.01 метра)	
	X	Y
1	2	3
1355	353208.22	1193530.94
413	353214.24	1193533.04
410	353213.84	1193534.18
409	353213.05	1193536.46
1356	353207.07	1193534.37
1355	353208.22	1193530.94
Условный номер земельного участка 39:15:133303:5:3У566 (указывается в случае, если предусматривается образование двух и более земельных участков)		

Площадь земельного участка 21 м² (указывается проектная площадь образуемого земельного участка, вычисленная с использованием федеральной государственной географической информационной системы, обеспечивающей функционирование национальной системы пространственных данных, которой является федеральная государственная географическая информационная система "Единая цифровая платформа "Национальная система пространственных данных" (далее - информационная система), или иных технологических и программных средств с округлением до 1 квадратного метра. Указанное значение площади земельного участка может быть уточнено при проведении кадастровых работ не более чем на десять процентов)		
Обозначение характерных точек границ	Координаты, м (указываются в случае подготовки схемы расположения земельного участка с использованием информационной системы или иных технологических и программных средств. Значения координат, полученные с использованием указанных технологических и программных средств, указываются с округлением до 0.01 метра)	
	X	Y
1	2	3
1356	353207.07	1193534.37
409	353213.05	1193536.46
408	353212.10	1193539.44
1357	353205.96	1193537.48
1356	353207.07	1193534.37

Условный номер земельного участка 39:15:133303:5:3У567 (указывается в случае, если предусматривается образование двух и более земельных участков)		
Площадь земельного участка 21 м² (указывается проектная площадь образуемого земельного участка, вычисленная с использованием федеральной государственной географической информационной системы, обеспечивающей функционирование национальной системы пространственных данных, которой является федеральная государственная географическая информационная система "Единая цифровая платформа "Национальная система пространственных данных" (далее - информационная система), или иных технологических и программных средств с округлением до 1 квадратного метра. Указанное значение площади земельного участка может быть уточнено при проведении кадастровых работ не более чем на десять процентов)		
Обозначение характерных точек границ	Координаты, м (указываются в случае подготовки схемы расположения земельного участка с использованием информационной системы или иных технологических и программных средств. Значения координат, полученные с использованием указанных технологических и программных средств, указываются с округлением до 0.01 метра)	
	X	Y
1	2	3
1358	353204.92	1193540.61
1357	353205.96	1193537.48
408	353212.10	1193539.44
407	353211.86	1193540.14
1359	353211.01	1193542.58
1360	353210.86	1193542.53
1358	353204.92	1193540.61
Условный номер земельного участка 39:15:133303:5:3У568		

(указывается в случае, если предусматривается образование двух и более земельных участков)

Площадь земельного участка 21 м²

(указывается проектная площадь образуемого земельного участка, вычисленная с использованием федеральной государственной географической информационной системы, обеспечивающей функционирование национальной системы пространственных данных, которой является федеральная государственная географическая информационная система "Единая цифровая платформа "Национальная система пространственных данных" (далее - информационная система), или иных технологических и программных средств с округлением до 1 квадратного метра. Указанное значение площади земельного участка может быть уточнено при проведении кадастровых работ не более чем на десять процентов)

Обозначение характерных точек границ	Координаты, м	
	(указываются в случае подготовки схемы расположения земельного участка с использованием информационной системы или иных технологических и программных средств. Значения координат, полученные с использованием указанных технологических и программных средств, указываются с округлением до 0.01 метра)	
	X	Y
1	2	3
1361	353203.92	1193543.73
1358	353204.92	1193540.61
1360	353210.86	1193542.53
1359	353211.01	1193542.58
1362	353209.95	1193545.66
1363	353209.86	1193545.64
1361	353203.92	1193543.73

Условный номер земельного участка 39:15:133303:5:3У569

(указывается в случае, если предусматривается образование двух и более земельных участков)

Площадь земельного участка 21 м²

(указывается проектная площадь образуемого земельного участка, вычисленная с использованием федеральной государственной географической информационной системы, обеспечивающей функционирование национальной системы пространственных данных, которой является федеральная государственная географическая информационная система "Единая цифровая платформа "Национальная система пространственных данных" (далее - информационная система), или иных технологических и программных средств с округлением до 1 квадратного метра. Указанное значение площади земельного участка может быть уточнено при проведении кадастровых работ не более чем на десять процентов)

Обозначение характерных точек границ	Координаты, м	
	(указываются в случае подготовки схемы расположения земельного участка с использованием информационной системы или иных технологических и программных средств. Значения координат, полученные с использованием указанных технологических и программных средств, указываются с округлением до 0.01 метра)	
	X	Y
1	2	3
1364	353202.78	1193546.92
1361	353203.92	1193543.73
1363	353209.86	1193545.64
1362	353209.95	1193545.66
1365	353208.91	1193548.44
1366	353208.77	1193548.84
1364	353202.78	1193546.92

Условный номер земельного участка 39:15:133303:5:3У570

(указывается в случае, если предусматривается образование двух и более земельных участков)

Площадь земельного участка 33 м²

(указывается проектная площадь образуемого земельного участка, вычисленная с использованием федеральной государственной географической информационной системы, обеспечивающей функционирование национальной системы пространственных данных, которой является федеральная государственная географическая информационная система "Единая цифровая платформа "Национальная система пространственных данных" (далее - информационная система), или иных технологических и программных средств с округлением до 1 квадратного метра. Указанное значение площади земельного участка может быть уточнено при проведении кадастровых работ не более чем на десять процентов)

Обозначение характерных точек границ	Координаты, м	
	(указываются в случае подготовки схемы расположения земельного участка с использованием информационной системы или иных технологических и программных средств. Значения координат, полученные с использованием указанных технологических и программных средств, указываются с округлением до 0.01 метра)	
	X	Y
1	2	3
1367	353197.77	1193561.86
1368	353198.95	1193558.19
1369	353206.59	1193560.42
587	353206.78	1193560.48
588	353206.70	1193560.74
1370	353205.60	1193564.52
1367	353197.77	1193561.86

Условный номер земельного участка 39:15:133303:5:3У571

(указывается в случае, если предусматривается образование двух и более земельных участков)

Площадь земельного участка 34 м²

(указывается проектная площадь образуемого земельного участка, вычисленная с использованием федеральной государственной географической информационной системы, обеспечивающей функционирование национальной системы пространственных данных, которой является федеральная государственная географическая информационная система "Единая цифровая платформа "Национальная система пространственных данных" (далее - информационная система), или иных технологических и программных средств с округлением до 1 квадратного метра. Указанное значение площади земельного участка может быть уточнено при проведении кадастровых работ не более чем на десять процентов)

Обозначение характерных точек границ	Координаты, м	
	(указываются в случае подготовки схемы расположения земельного участка с использованием информационной системы или иных технологических и программных средств. Значения координат, полученные с использованием указанных технологических и программных средств, указываются с округлением до 0.01 метра)	
	X	Y
1	2	3
1368	353198.95	1193558.19
1371	353200.15	1193554.14
1372	353207.83	1193556.40
586	353207.97	1193556.45
587	353206.78	1193560.48
1369	353206.59	1193560.42
1368	353198.95	1193558.19

Условный номер земельного участка 39:15:133303:5:3У572

(указывается в случае, если предусматривается образование двух и более земельных участков)

Площадь земельного участка 30 м²

(указывается проектная площадь образуемого земельного участка, вычисленная с использованием федеральной государственной географической информационной системы, обеспечивающей функционирование национальной системы пространственных данных, которой является федеральная государственная географическая информационная система "Единая цифровая платформа "Национальная система пространственных данных" (далее - информационная система), или иных технологических и программных средств с округлением до 1 квадратного метра. Указанное значение площади земельного участка может быть уточнено при проведении кадастровых работ не более чем на десять процентов)

Обозначение характерных точек границ	Координаты, м	
	(указываются в случае подготовки схемы расположения земельного участка с использованием информационной системы или иных технологических и программных средств. Значения координат, полученные с использованием указанных технологических и программных средств, указываются с округлением до 0.01 метра)	
	X	Y
1	2	3
1371	353200.15	1193554.14
1373	353201.60	1193550.50
580	353209.13	1193553.05
579	353208.59	1193554.67
586	353207.97	1193556.45
1372	353207.83	1193556.40
1371	353200.15	1193554.14

Условный номер земельного участка 39:15:133303:5:3У573

(указывается в случае, если предусматривается образование двух и более земельных участков)

Площадь земельного участка 31 м²

(указывается проектная площадь образуемого земельного участка, вычисленная с использованием федеральной государственной географической информационной системы, обеспечивающей функционирование национальной системы пространственных данных, которой является федеральная государственная географическая информационная система "Единая цифровая платформа "Национальная система пространственных данных" (далее - информационная система), или иных технологических и программных средств с округлением до 1 квадратного метра. Указанное значение площади земельного участка может быть уточнено при проведении кадастровых работ не более чем на десять процентов)

Обозначение характерных точек границ	Координаты, м	
	(указываются в случае подготовки схемы расположения земельного участка с использованием информационной системы или иных технологических и программных средств. Значения координат, полученные с использованием указанных технологических и программных средств, указываются с округлением до 0.01 метра)	
	X	Y
1	2	3
1373	353201.60	1193550.50
580	353209.13	1193553.05
581	353210.51	1193549.01
1365	353208.91	1193548.44
1366	353208.77	1193548.84
1364	353202.78	1193546.92
1373	353201.60	1193550.50

Условный номер земельного участка 39:15:133303:5:3У574

(указывается в случае, если предусматривается образование двух и более земельных участков)

Площадь земельного участка 26 м²

(указывается проектная площадь образуемого земельного участка, вычисленная с использованием федеральной государственной географической информационной системы, обеспечивающей функционирование национальной системы пространственных данных, которой является федеральная государственная географическая информационная система "Единая цифровая платформа "Национальная система пространственных данных" (далее - информационная система), или иных технологических и программных средств с округлением до 1 квадратного метра. Указанное значение площади земельного участка может быть уточнено при проведении кадастровых работ не более чем на десять процентов)

Обозначение характерных точек границ	Координаты, м	
	(указываются в случае подготовки схемы расположения земельного участка с использованием информационной системы или иных технологических и программных средств. Значения координат, полученные с использованием указанных технологических и программных средств, указываются с округлением до 0.01 метра)	
	X	Y
1	2	3
1374	353168.07	1193455.66
1375	353169.62	1193451.90
1376	353175.31	1193454.03
1377	353175.53	1193454.11
1378	353174.13	1193458.05
1374	353168.07	1193455.66

Условный номер земельного участка 39:15:133303:5:3У575

(указывается в случае, если предусматривается образование двух и более земельных участков)

Площадь земельного участка 24 м²

(указывается проектная площадь образуемого земельного участка, вычисленная с использованием федеральной государственной географической информационной системы, обеспечивающей функционирование национальной системы пространственных данных, которой является федеральная государственная географическая информационная система "Единая цифровая платформа "Национальная система пространственных данных" (далее - информационная система), или иных технологических и программных средств с округлением до 1 квадратного метра. Указанное значение площади земельного участка может быть уточнено при проведении кадастровых работ не более чем на десять процентов)

Обозначение характерных точек границ	Координаты, м	
	(указываются в случае подготовки схемы расположения земельного участка с использованием информационной системы или иных технологических и программных средств. Значения координат, полученные с использованием указанных технологических и программных средств, указываются с округлением до 0.01 метра)	
	X	Y
1	2	3
1375	353169.62	1193451.90
1379	353170.97	1193448.31
1380	353176.91	1193450.52
1377	353175.53	1193454.11
1376	353175.31	1193454.03
1375	353169.62	1193451.90

Условный номер земельного участка 39:15:133303:5:3У576

(указывается в случае, если предусматривается образование двух и более земельных участков)

Площадь земельного участка 24 м² (указывается проектная площадь образуемого земельного участка, вычисленная с использованием федеральной государственной географической информационной системы, обеспечивающей функционирование национальной системы пространственных данных, которой является федеральная государственная географическая информационная система "Единая цифровая платформа "Национальная система пространственных данных" (далее - информационная система), или иных технологических и программных средств с округлением до 1 квадратного метра. Указанное значение площади земельного участка может быть уточнено при проведении кадастровых работ не более чем на десять процентов)		
Обозначение характерных точек границ	Координаты, м (указываются в случае подготовки схемы расположения земельного участка с использованием информационной системы или иных технологических и программных средств. Значения координат, полученные с использованием указанных технологических и программных средств, указываются с округлением до 0.01 метра)	
	X	Y
1	2	3
1380	353176.91	1193450.52
1379	353170.97	1193448.31
1381	353172.34	1193444.79
1382	353178.27	1193447.08
1380	353176.91	1193450.52

Условный номер земельного участка 39:15:133303:5:3У577 (указывается в случае, если предусматривается образование двух и более земельных участков)		
Площадь земельного участка 29 м² (указывается проектная площадь образуемого земельного участка, вычисленная с использованием федеральной государственной географической информационной системы, обеспечивающей функционирование национальной системы пространственных данных, которой является федеральная государственная географическая информационная система "Единая цифровая платформа "Национальная система пространственных данных" (далее - информационная система), или иных технологических и программных средств с округлением до 1 квадратного метра. Указанное значение площади земельного участка может быть уточнено при проведении кадастровых работ не более чем на десять процентов)		
Обозначение характерных точек границ	Координаты, м (указываются в случае подготовки схемы расположения земельного участка с использованием информационной системы или иных технологических и программных средств. Значения координат, полученные с использованием указанных технологических и программных средств, указываются с округлением до 0.01 метра)	
	X	Y
1	2	3
1381	353172.34	1193444.79
1383	353174.00	1193440.48
1384	353179.93	1193442.77
1382	353178.27	1193447.08
1381	353172.34	1193444.79
Условный номер земельного участка 39:15:133303:5:3У578 (указывается в случае, если предусматривается образование двух и более земельных участков)		
Площадь земельного участка 27 м²		

(указывается проектная площадь образуемого земельного участка, вычисленная с использованием федеральной государственной географической информационной системы, обеспечивающей функционирование национальной системы пространственных данных, которой является федеральная государственная географическая информационная система "Единая цифровая платформа "Национальная система пространственных данных" (далее - информационная система), или иных технологических и программных средств с округлением до 1 квадратного метра. Указанное значение площади земельного участка может быть уточнено при проведении кадастровых работ не более чем на десять процентов)

Обозначение характерных точек границ	Координаты, м	
	X	Y
1	2	3
1383	353174.00	1193440.48
1385	353175.55	1193436.62
1386	353178.87	1193437.90
1387	353181.52	1193438.85
1388	353180.71	1193440.84
1384	353179.93	1193442.77
1383	353174.00	1193440.48

Условный номер земельного участка 39:15:133303:5:3У579 (указывается в случае, если предусматривается образование двух и более земельных участков)		
Площадь земельного участка 23 м² (указывается проектная площадь образуемого земельного участка, вычисленная с использованием федеральной государственной географической информационной системы, обеспечивающей функционирование национальной системы пространственных данных, которой является федеральная государственная географическая информационная система "Единая цифровая платформа "Национальная система пространственных данных" (далее - информационная система), или иных технологических и программных средств с округлением до 1 квадратного метра. Указанное значение площади земельного участка может быть уточнено при проведении кадастровых работ не более чем на десять процентов)		
Обозначение характерных точек границ	Координаты, м	
	X	Y
1	2	3
1389	353177.88	1193430.76
1390	353181.24	1193432.17
1386	353178.87	1193437.90
1385	353175.55	1193436.62
1389	353177.88	1193430.76
Условный номер земельного участка 39:15:133303:5:3У580 (указывается в случае, если предусматривается образование двух и более земельных участков)		
Площадь земельного участка 22 м²		

(указывается проектная площадь образуемого земельного участка, вычисленная с использованием федеральной государственной географической информационной системы, обеспечивающей функционирование национальной системы пространственных данных, которой является федеральная государственная географическая информационная система "Единая цифровая платформа "Национальная система пространственных данных" (далее - информационная система), или иных технологических и программных средств с округлением до 1 квадратного метра. Указанное значение площади земельного участка может быть уточнено при проведении кадастровых работ не более чем на десять процентов)

Обозначение характерных точек границ	Координаты, м	
	Х	Y
1	2	3
1386	353178.87	1193437.90
1390	353181.24	1193432.17
1391	353184.57	1193433.49
1392	353182.29	1193439.16
1387	353181.52	1193438.85
1386	353178.87	1193437.90

Условный номер земельного участка 39:15:133303:5:3У581

(указывается в случае, если предусматривается образование двух и более земельных участков)

Площадь земельного участка 21 м²

(указывается проектная площадь образуемого земельного участка, вычисленная с использованием федеральной государственной географической информационной системы, обеспечивающей функционирование национальной системы пространственных данных, которой является федеральная государственная географическая информационная система "Единая цифровая платформа "Национальная система пространственных данных" (далее - информационная система), или иных технологических и программных средств с округлением до 1 квадратного метра. Указанное значение площади земельного участка может быть уточнено при проведении кадастровых работ не более чем на десять процентов)

Обозначение характерных точек границ	Координаты, м	
	Х	Y
1	2	3
1393	353188.44	1193441.64
1394	353190.72	1193435.93
1395	353193.83	1193437.07
1396	353191.58	1193442.84
1397	353190.45	1193442.40
1393	353188.44	1193441.64

Условный номер земельного участка 39:15:133303:5:3У582

(указывается в случае, если предусматривается образование двух и более земельных участков)

Площадь земельного участка 20 м² (указывается проектная площадь образуемого земельного участка, вычисленная с использованием федеральной государственной географической информационной системы, обеспечивающей функционирование национальной системы пространственных данных, которой является федеральная государственная географическая информационная система "Единая цифровая платформа "Национальная система пространственных данных" (далее - информационная система), или иных технологических и программных средств с округлением до 1 квадратного метра. Указанное значение площади земельного участка может быть уточнено при проведении кадастровых работ не более чем на десять процентов)		
Обозначение характерных точек границ	Координаты, м (указываются в случае подготовки схемы расположения земельного участка с использованием информационной системы или иных технологических и программных средств. Значения координат, полученные с использованием указанных технологических и программных средств, указываются с округлением до 0.01 метра)	
	X	Y
1	2	3
1396	353191.58	1193442.84
1395	353193.83	1193437.07
1398	353196.79	1193438.18
1399	353194.53	1193443.99
1396	353191.58	1193442.84

Условный номер земельного участка 39:15:133303:5:3У583 (указывается в случае, если предусматривается образование двух и более земельных участков)		
Площадь земельного участка 22 м² (указывается проектная площадь образуемого земельного участка, вычисленная с использованием федеральной государственной географической информационной системы, обеспечивающей функционирование национальной системы пространственных данных, которой является федеральная государственная географическая информационная система "Единая цифровая платформа "Национальная система пространственных данных" (далее - информационная система), или иных технологических и программных средств с округлением до 1 квадратного метра. Указанное значение площади земельного участка может быть уточнено при проведении кадастровых работ не более чем на десять процентов)		
Обозначение характерных точек границ	Координаты, м (указываются в случае подготовки схемы расположения земельного участка с использованием информационной системы или иных технологических и программных средств. Значения координат, полученные с использованием указанных технологических и программных средств, указываются с округлением до 0.01 метра)	
	X	Y
1	2	3
1399	353194.53	1193443.99
1398	353196.79	1193438.18
1400	353200.11	1193439.44
1401	353197.87	1193445.30
1402	353197.21	1193445.04
1399	353194.53	1193443.99
Условный номер земельного участка 39:15:133303:5:3У584 (указывается в случае, если предусматривается образование двух и более земельных участков)		

Площадь земельного участка 23 м² (указывается проектная площадь образуемого земельного участка, вычисленная с использованием федеральной государственной географической информационной системы, обеспечивающей функционирование национальной системы пространственных данных, которой является федеральная государственная географическая информационная система "Единая цифровая платформа "Национальная система пространственных данных" (далее - информационная система), или иных технологических и программных средств с округлением до 1 квадратного метра. Указанное значение площади земельного участка может быть уточнено при проведении кадастровых работ не более чем на десять процентов)		
Обозначение характерных точек границ	Координаты, м (указываются в случае подготовки схемы расположения земельного участка с использованием информационной системы или иных технологических и программных средств. Значения координат, полученные с использованием указанных технологических и программных средств, указываются с округлением до 0.01 метра)	
	X	Y
1	2	3
1401	353197.87	1193445.30
1400	353200.11	1193439.44
1403	353203.52	1193440.57
1404	353201.21	1193446.60
1401	353197.87	1193445.30

Условный номер земельного участка 39:15:133303:5:3У585 (указывается в случае, если предусматривается образование двух и более земельных участков)		
Площадь земельного участка 32 м² (указывается проектная площадь образуемого земельного участка, вычисленная с использованием федеральной государственной географической информационной системы, обеспечивающей функционирование национальной системы пространственных данных, которой является федеральная государственная географическая информационная система "Единая цифровая платформа "Национальная система пространственных данных" (далее - информационная система), или иных технологических и программных средств с округлением до 1 квадратного метра. Указанное значение площади земельного участка может быть уточнено при проведении кадастровых работ не более чем на десять процентов)		
Обозначение характерных точек границ	Координаты, м (указываются в случае подготовки схемы расположения земельного участка с использованием информационной системы или иных технологических и программных средств. Значения координат, полученные с использованием указанных технологических и программных средств, указываются с округлением до 0.01 метра)	
	X	Y
1	2	3
1405	353188.64	1193446.36
1397	353190.45	1193442.40
1402	353197.21	1193445.04
1406	353195.75	1193448.99
1405	353188.64	1193446.36
Условный номер земельного участка 39:15:133303:5:3У586 (указывается в случае, если предусматривается образование двух и более земельных участков)		
Площадь земельного участка 31 м²		

(указывается проектная площадь образуемого земельного участка, вычисленная с использованием федеральной государственной географической информационной системы, обеспечивающей функционирование национальной системы пространственных данных, которой является федеральная государственная географическая информационная система "Единая цифровая платформа "Национальная система пространственных данных" (далее - информационная система), или иных технологических и программных средств с округлением до 1 квадратного метра. Указанное значение площади земельного участка может быть уточнено при проведении кадастровых работ не более чем на десять процентов)

Обозначение характерных точек границ	Координаты, м	
	X	Y
1	2	3
1407	353187.30	1193450.28
1405	353188.64	1193446.36
1406	353195.75	1193448.99
1408	353194.27	1193452.85
1407	353187.30	1193450.28

Условный номер земельного участка 39:15:133303:5:3У587 (указывается в случае, если предусматривается образование двух и более земельных участков)		
Площадь земельного участка 30 м² (указывается проектная площадь образуемого земельного участка, вычисленная с использованием федеральной государственной географической информационной системы, обеспечивающей функционирование национальной системы пространственных данных, которой является федеральная государственная географическая информационная система "Единая цифровая платформа "Национальная система пространственных данных" (далее - информационная система), или иных технологических и программных средств с округлением до 1 квадратного метра. Указанное значение площади земельного участка может быть уточнено при проведении кадастровых работ не более чем на десять процентов)		
Обозначение характерных точек границ	Координаты, м	
	X	Y
1	2	3
1409	353186.28	1193454.35
1407	353187.30	1193450.28
1408	353194.27	1193452.85
1410	353192.76	1193456.80
1409	353186.28	1193454.35
Условный номер земельного участка 39:15:133303:5:3У588 (указывается в случае, если предусматривается образование двух и более земельных участков)		
Площадь земельного участка 26 м²		

(указывается проектная площадь образуемого земельного участка, вычисленная с использованием федеральной государственной географической информационной системы, обеспечивающей функционирование национальной системы пространственных данных, которой является федеральная государственная географическая информационная система "Единая цифровая платформа "Национальная система пространственных данных" (далее - информационная система), или иных технологических и программных средств с округлением до 1 квадратного метра. Указанное значение площади земельного участка может быть уточнено при проведении кадастровых работ не более чем на десять процентов)

Обозначение характерных точек границ	Координаты, м	
	X	Y
1	2	3
1411	353184.96	1193457.85
1409	353186.28	1193454.35
1410	353192.76	1193456.80
1412	353191.59	1193460.29
1411	353184.96	1193457.85

Условный номер земельного участка 39:15:133303:5:3У589

(указывается в случае, если предусматривается образование двух и более земельных участков)

Площадь земельного участка 28 м²

(указывается проектная площадь образуемого земельного участка, вычисленная с использованием федеральной государственной географической информационной системы, обеспечивающей функционирование национальной системы пространственных данных, которой является федеральная государственная географическая информационная система "Единая цифровая платформа "Национальная система пространственных данных" (далее - информационная система), или иных технологических и программных средств с округлением до 1 квадратного метра. Указанное значение площади земельного участка может быть уточнено при проведении кадастровых работ не более чем на десять процентов)

Обозначение характерных точек границ	Координаты, м	
	X	Y
1	2	3
1413	353183.57	1193461.63
1411	353184.96	1193457.85
1412	353191.59	1193460.29
1414	353190.20	1193464.07
1413	353183.57	1193461.63

Условный номер земельного участка 39:15:133303:5:3У590

(указывается в случае, если предусматривается образование двух и более земельных участков)

Площадь земельного участка 24 м²

(указывается проектная площадь образуемого земельного участка, вычисленная с использованием федеральной государственной географической информационной системы, обеспечивающей функционирование национальной системы пространственных данных, которой является федеральная государственная географическая информационная система "Единая цифровая платформа "Национальная система пространственных данных" (далее - информационная система), или иных технологических и программных средств с округлением до 1 квадратного метра. Указанное значение площади земельного участка может быть уточнено при проведении кадастровых работ не более чем на десять процентов)

Обозначение характерных точек границ	Координаты, м	
	(указываются в случае подготовки схемы расположения земельного участка с использованием информационной системы или иных технологических и программных средств. Значения координат, полученные с использованием указанных технологических и программных средств, указываются с округлением до 0.01 метра)	
1	X	Y
2	3	
1415	353199.89	1193467.15
1416	353201.24	1193463.59
1417	353207.40	1193466.25
1418	353206.15	1193469.50
1415	353199.89	1193467.15

Условный номер земельного участка 39:15:133303:5:3У591

(указывается в случае, если предусматривается образование двух и более земельных участков)

Площадь земельного участка 24 м²

(указывается проектная площадь образуемого земельного участка, вычисленная с использованием федеральной государственной географической информационной системы, обеспечивающей функционирование национальной системы пространственных данных, которой является федеральная государственная географическая информационная система "Единая цифровая платформа "Национальная система пространственных данных" (далее - информационная система), или иных технологических и программных средств с округлением до 1 квадратного метра. Указанное значение площади земельного участка может быть уточнено при проведении кадастровых работ не более чем на десять процентов)

Обозначение характерных точек границ	Координаты, м	
	(указываются в случае подготовки схемы расположения земельного участка с использованием информационной системы или иных технологических и программных средств. Значения координат, полученные с использованием указанных технологических и программных средств, указываются с округлением до 0.01 метра)	
1	X	Y
2	3	
1419	353212.29	1193471.92
1418	353206.15	1193469.50
1417	353207.40	1193466.25
1420	353208.50	1193466.65
1421	353214.05	1193468.71
1419	353212.29	1193471.92

Условный номер земельного участка 39:15:133303:5:3У592

(указывается в случае, если предусматривается образование двух и более земельных участков)

Площадь земельного участка 23 м² (указывается проектная площадь образуемого земельного участка, вычисленная с использованием федеральной государственной географической информационной системы, обеспечивающей функционирование национальной системы пространственных данных, которой является федеральная государственная географическая информационная система "Единая цифровая платформа "Национальная система пространственных данных" (далее - информационная система), или иных технологических и программных средств с округлением до 1 квадратного метра. Указанное значение площади земельного участка может быть уточнено при проведении кадастровых работ не более чем на десять процентов)		
Обозначение характерных точек границ	Координаты, м (указываются в случае подготовки схемы расположения земельного участка с использованием информационной системы или иных технологических и программных средств. Значения координат, полученные с использованием указанных технологических и программных средств, указываются с округлением до 0.01 метра)	
	X	Y
1	2	3
1422	353208.79	1193462.60
1423	353209.80	1193459.79
1424	353216.95	1193462.02
1425	353215.40	1193465.07
1426	353209.85	1193463.01
1422	353208.79	1193462.60

Условный номер земельного участка 39:15:133303:5:3У593 (указывается в случае, если предусматривается образование двух и более земельных участков)		
Площадь земельного участка 25 м² (указывается проектная площадь образуемого земельного участка, вычисленная с использованием федеральной государственной географической информационной системы, обеспечивающей функционирование национальной системы пространственных данных, которой является федеральная государственная географическая информационная система "Единая цифровая платформа "Национальная система пространственных данных" (далее - информационная система), или иных технологических и программных средств с округлением до 1 квадратного метра. Указанное значение площади земельного участка может быть уточнено при проведении кадастровых работ не более чем на десять процентов)		
Обозначение характерных точек границ	Координаты, м (указываются в случае подготовки схемы расположения земельного участка с использованием информационной системы или иных технологических и программных средств. Значения координат, полученные с использованием указанных технологических и программных средств, указываются с округлением до 0.01 метра)	
	X	Y
1	2	3
1417	353207.40	1193466.25
1416	353201.24	1193463.59
1427	353202.36	1193461.02
1428	353208.15	1193463.04
1422	353208.79	1193462.60
1426	353209.85	1193463.01
1420	353208.50	1193466.65
1417	353207.40	1193466.25

Условный номер земельного участка 39:15:133303:5:3У594 (указывается в случае, если предусматривается образование двух и более земельных участков)		
Площадь земельного участка 27 м² (указывается проектная площадь образуемого земельного участка, вычисленная с использованием федеральной государственной географической информационной системы, обеспечивающей функционирование национальной системы пространственных данных, которой является федеральная государственная географическая информационная система "Единая цифровая платформа "Национальная система пространственных данных" (далее - информационная система), или иных технологических и программных средств с округлением до 1 квадратного метра. Указанное значение площади земельного участка может быть уточнено при проведении кадастровых работ не более чем на десять процентов)		
Обозначение характерных точек границ	Координаты, м (указываются в случае подготовки схемы расположения земельного участка с использованием информационной системы или иных технологических и программных средств. Значения координат, полученные с использованием указанных технологических и программных средств, указываются с округлением до 0.01 метра)	
	X	Y
1	2	3
1427	353202.36	1193461.02
1429	353203.71	1193457.14
1430	353209.50	1193459.15
1423	353209.80	1193459.79
1422	353208.79	1193462.60
1428	353208.15	1193463.04
1427	353202.36	1193461.02

Условный номер земельного участка 39:15:133303:5:3У595 (указывается в случае, если предусматривается образование двух и более земельных участков)		
Площадь земельного участка 27 м² (указывается проектная площадь образуемого земельного участка, вычисленная с использованием федеральной государственной географической информационной системы, обеспечивающей функционирование национальной системы пространственных данных, которой является федеральная государственная географическая информационная система "Единая цифровая платформа "Национальная система пространственных данных" (далее - информационная система), или иных технологических и программных средств с округлением до 1 квадратного метра. Указанное значение площади земельного участка может быть уточнено при проведении кадастровых работ не более чем на десять процентов)		
Обозначение характерных точек границ	Координаты, м (указываются в случае подготовки схемы расположения земельного участка с использованием информационной системы или иных технологических и программных средств. Значения координат, полученные с использованием указанных технологических и программных средств, указываются с округлением до 0.01 метра)	
	X	Y
1	2	3
1429	353203.71	1193457.14
1431	353205.05	1193453.28
1432	353210.84	1193455.29
1433	353211.19	1193455.67
1423	353209.80	1193459.79
1430	353209.50	1193459.15
1429	353203.71	1193457.14
Условный номер земельного участка 39:15:133303:5:3У596		

(указывается в случае, если предусматривается образование двух и более земельных участков)		
Площадь земельного участка 34 м² (указывается проектная площадь образуемого земельного участка, вычисленная с использованием федеральной государственной географической информационной системы, обеспечивающей функционирование национальной системы пространственных данных, которой является федеральная государственная географическая информационная система "Единая цифровая платформа "Национальная система пространственных данных" (далее - информационная система), или иных технологических и программных средств с округлением до 1 квадратного метра. Указанное значение площади земельного участка может быть уточнено при проведении кадастровых работ не более чем на десять процентов)		
Обозначение характерных точек границ	Координаты, м	
	(указываются в случае подготовки схемы расположения земельного участка с использованием информационной системы или иных технологических и программных средств. Значения координат, полученные с использованием указанных технологических и программных средств, указываются с округлением до 0.01 метра)	
	X	Y
1	2	3
1431	353205.05	1193453.28
1434	353206.61	1193448.75
1435	353208.06	1193449.27
1436	353212.28	1193450.75
1437	353213.35	1193451.08
1438	353211.72	1193455.82
1433	353211.19	1193455.67
1432	353210.84	1193455.29
1431	353205.05	1193453.28

Условный номер земельного участка 39:15:133303:5:3У597 (указывается в случае, если предусматривается образование двух и более земельных участков)		
Площадь земельного участка 29 м² (указывается проектная площадь образуемого земельного участка, вычисленная с использованием федеральной государственной географической информационной системы, обеспечивающей функционирование национальной системы пространственных данных, которой является федеральная государственная географическая информационная система "Единая цифровая платформа "Национальная система пространственных данных" (далее - информационная система), или иных технологических и программных средств с округлением до 1 квадратного метра. Указанное значение площади земельного участка может быть уточнено при проведении кадастровых работ не более чем на десять процентов)		
Обозначение характерных точек границ	Координаты, м	
	(указываются в случае подготовки схемы расположения земельного участка с использованием информационной системы или иных технологических и программных средств. Значения координат, полученные с использованием указанных технологических и программных средств, указываются с округлением до 0.01 метра)	
	X	Y
1	2	3
1435	353208.06	1193449.27
1439	353210.47	1193442.97
1440	353214.27	1193444.27
1436	353212.28	1193450.75
1435	353208.06	1193449.27
Условный номер земельного участка 39:15:133303:5:3У598 (указывается в случае, если предусматривается образование двух и более земельных участков)		
Площадь земельного участка 26 м²		

(указывается проектная площадь образуемого земельного участка, вычисленная с использованием федеральной государственной географической информационной системы, обеспечивающей функционирование национальной системы пространственных данных, которой является федеральная государственная географическая информационная система "Единая цифровая платформа "Национальная система пространственных данных" (далее - информационная система), или иных технологических и программных средств с округлением до 1 квадратного метра. Указанное значение площади земельного участка может быть уточнено при проведении кадастровых работ не более чем на десять процентов)

Обозначение характерных точек границ	Координаты, м	
	X	Y
1	2	3
1439	353210.47	1193442.97
1435	353208.06	1193449.27
1434	353206.61	1193448.75
1441	353204.47	1193447.87
1442	353206.82	1193441.73
1439	353210.47	1193442.97

Условный номер земельного участка 39:15:133303:5:3У599 (указывается в случае, если предусматривается образование двух и более земельных участков)		
Площадь земельного участка 23 м² (указывается проектная площадь образуемого земельного участка, вычисленная с использованием федеральной государственной географической информационной системы, обеспечивающей функционирование национальной системы пространственных данных, которой является федеральная государственная географическая информационная система "Единая цифровая платформа "Национальная система пространственных данных" (далее - информационная система), или иных технологических и программных средств с округлением до 1 квадратного метра. Указанное значение площади земельного участка может быть уточнено при проведении кадастровых работ не более чем на десять процентов)		
Обозначение характерных точек границ	Координаты, м	
	X	Y
1	2	3
1442	353206.82	1193441.73
1441	353204.47	1193447.87
1404	353201.21	1193446.60
1403	353203.52	1193440.57
1442	353206.82	1193441.73
Условный номер земельного участка 39:15:133303:5:3У600 (указывается в случае, если предусматривается образование двух и более земельных участков)		
Площадь земельного участка 22 м²		

(указывается проектная площадь образуемого земельного участка, вычисленная с использованием федеральной государственной географической информационной системы, обеспечивающей функционирование национальной системы пространственных данных, которой является федеральная государственная географическая информационная система "Единая цифровая платформа "Национальная система пространственных данных" (далее - информационная система), или иных технологических и программных средств с округлением до 1 квадратного метра. Указанное значение площади земельного участка может быть уточнено при проведении кадастровых работ не более чем на десять процентов)

Обозначение характерных точек границ	Координаты, м	
	X	Y
1	2	3
1443	353222.74	1193453.97
1444	353224.73	1193447.49
1445	353227.93	1193448.61
1446	353225.75	1193454.99
1443	353222.74	1193453.97

Условный номер земельного участка 39:15:133303:5:3У601 (указывается в случае, если предусматривается образование двух и более земельных участков)		
Площадь земельного участка 54 м² (указывается проектная площадь образуемого земельного участка, вычисленная с использованием федеральной государственной географической информационной системы, обеспечивающей функционирование национальной системы пространственных данных, которой является федеральная государственная географическая информационная система "Единая цифровая платформа "Национальная система пространственных данных" (далее - информационная система), или иных технологических и программных средств с округлением до 1 квадратного метра. Указанное значение площади земельного участка может быть уточнено при проведении кадастровых работ не более чем на десять процентов)		
Обозначение характерных точек границ	Координаты, м	
	X	Y
1	2	3
1447	353235.54	1193458.33
1448	353237.76	1193451.84
1449	353244.49	1193454.14
126	353242.01	1193462.24
125	353239.90	1193461.60
1450	353240.30	1193460.29
1447	353235.54	1193458.33
Условный номер земельного участка 39:15:133303:5:3У602		

(указывается в случае, если предусматривается образование двух и более земельных участков)

Площадь земельного участка 31 м²

(указывается проектная площадь образуемого земельного участка, вычисленная с использованием федеральной государственной географической информационной системы, обеспечивающей функционирование национальной системы пространственных данных, которой является федеральная государственная географическая информационная система "Единая цифровая платформа "Национальная система пространственных данных" (далее - информационная система), или иных технологических и программных средств с округлением до 1 квадратного метра. Указанное значение площади земельного участка может быть уточнено при проведении кадастровых работ не более чем на десять процентов)

Обозначение характерных точек границ	Координаты, м	
	(указываются в случае подготовки схемы расположения земельного участка с использованием информационной системы или иных технологических и программных средств. Значения координат, полученные с использованием указанных технологических и программных средств, указываются с округлением до 0.01 метра)	
	X	Y
1	2	3
126	353242.01	1193462.24
1449	353244.49	1193454.14
1451	353247.99	1193455.44
131	353245.58	1193463.33
127	353244.50	1193463.00
126	353242.01	1193462.24

Условный номер земельного участка 39:15:133303:5:3У603

(указывается в случае, если предусматривается образование двух и более земельных участков)

Площадь земельного участка 27 м²

(указывается проектная площадь образуемого земельного участка, вычисленная с использованием федеральной государственной географической информационной системы, обеспечивающей функционирование национальной системы пространственных данных, которой является федеральная государственная географическая информационная система "Единая цифровая платформа "Национальная система пространственных данных" (далее - информационная система), или иных технологических и программных средств с округлением до 1 квадратного метра. Указанное значение площади земельного участка может быть уточнено при проведении кадастровых работ не более чем на десять процентов)

Обозначение характерных точек границ	Координаты, м	
	(указываются в случае подготовки схемы расположения земельного участка с использованием информационной системы или иных технологических и программных средств. Значения координат, полученные с использованием указанных технологических и программных средств, указываются с округлением до 0.01 метра)	
	X	Y
1	2	3
131	353245.58	1193463.33
1451	353247.99	1193455.44
1452	353251.11	1193456.47
134	353248.72	1193464.29
132	353247.96	1193464.06
131	353245.58	1193463.33

Условный номер земельного участка 39:15:133303:5:3У604

(указывается в случае, если предусматривается образование двух и более земельных участков)

Площадь земельного участка 28 м² (указывается проектная площадь образуемого земельного участка, вычисленная с использованием федеральной государственной географической информационной системы, обеспечивающей функционирование национальной системы пространственных данных, которой является федеральная государственная географическая информационная система "Единая цифровая платформа "Национальная система пространственных данных" (далее - информационная система), или иных технологических и программных средств с округлением до 1 квадратного метра. Указанное значение площади земельного участка может быть уточнено при проведении кадастровых работ не более чем на десять процентов)		
Обозначение характерных точек границ	Координаты, м (указываются в случае подготовки схемы расположения земельного участка с использованием информационной системы или иных технологических и программных средств. Значения координат, полученные с использованием указанных технологических и программных средств, указываются с округлением до 0.01 метра)	
	X	Y
1	2	3
134	353248.72	1193464.29
1452	353251.11	1193456.47
1453	353254.35	1193457.57
137	353251.99	1193465.29
135	353251.40	1193465.11
134	353248.72	1193464.29

Условный номер земельного участка 39:15:133303:5:3У605 (указывается в случае, если предусматривается образование двух и более земельных участков)		
Площадь земельного участка 25 м² (указывается проектная площадь образуемого земельного участка, вычисленная с использованием федеральной государственной географической информационной системы, обеспечивающей функционирование национальной системы пространственных данных, которой является федеральная государственная географическая информационная система "Единая цифровая платформа "Национальная система пространственных данных" (далее - информационная система), или иных технологических и программных средств с округлением до 1 квадратного метра. Указанное значение площади земельного участка может быть уточнено при проведении кадастровых работ не более чем на десять процентов)		
Обозначение характерных точек границ	Координаты, м (указываются в случае подготовки схемы расположения земельного участка с использованием информационной системы или иных технологических и программных средств. Значения координат, полученные с использованием указанных технологических и программных средств, указываются с округлением до 0.01 метра)	
	X	Y
1	2	3
137	353251.99	1193465.29
1453	353254.35	1193457.57
1454	353257.31	1193458.51
140	353254.96	1193466.20
138	353254.86	1193466.17
137	353251.99	1193465.29
Условный номер земельного участка 39:15:133303:5:3У606 (указывается в случае, если предусматривается образование двух и более земельных участков)		

Площадь земельного участка 30 м² (указывается проектная площадь образуемого земельного участка, вычисленная с использованием федеральной государственной географической информационной системы, обеспечивающей функционирование национальной системы пространственных данных, которой является федеральная государственная географическая информационная система "Единая цифровая платформа "Национальная система пространственных данных" (далее - информационная система), или иных технологических и программных средств с округлением до 1 квадратного метра. Указанное значение площади земельного участка может быть уточнено при проведении кадастровых работ не более чем на десять процентов)		
Обозначение характерных точек границ	Координаты, м (указываются в случае подготовки схемы расположения земельного участка с использованием информационной системы или иных технологических и программных средств. Значения координат, полученные с использованием указанных технологических и программных средств, указываются с округлением до 0.01 метра)	
	X	Y
1	2	3
143	353258.56	1193467.30
1455	353260.90	1193459.65
1454	353257.31	1193458.51
140	353254.96	1193466.20
141	353258.30	1193467.22
143	353258.56	1193467.30

Условный номер земельного участка 39:15:133303:5:ЗУ607 (указывается в случае, если предусматривается образование двух и более земельных участков)		
Площадь земельного участка 25 м² (указывается проектная площадь образуемого земельного участка, вычисленная с использованием федеральной государственной географической информационной системы, обеспечивающей функционирование национальной системы пространственных данных, которой является федеральная государственная географическая информационная система "Единая цифровая платформа "Национальная система пространственных данных" (далее - информационная система), или иных технологических и программных средств с округлением до 1 квадратного метра. Указанное значение площади земельного участка может быть уточнено при проведении кадастровых работ не более чем на десять процентов)		
Обозначение характерных точек границ	Координаты, м (указываются в случае подготовки схемы расположения земельного участка с использованием информационной системы или иных технологических и программных средств. Значения координат, полученные с использованием указанных технологических и программных средств, указываются с округлением до 0.01 метра)	
	X	Y
1	2	3
143	353258.56	1193467.30
1455	353260.90	1193459.65
1456	353263.92	1193460.60
144	353261.59	1193468.22
143	353258.56	1193467.30
Условный номер земельного участка 39:15:133303:5:ЗУ608 (указывается в случае, если предусматривается образование двух и более земельных участков)		
Площадь земельного участка 25 м²		

(указывается проектная площадь образуемого земельного участка, вычисленная с использованием федеральной государственной географической информационной системы, обеспечивающей функционирование национальной системы пространственных данных, которой является федеральная государственная географическая информационная система "Единая цифровая платформа "Национальная система пространственных данных" (далее - информационная система), или иных технологических и программных средств с округлением до 1 квадратного метра. Указанное значение площади земельного участка может быть уточнено при проведении кадастровых работ не более чем на десять процентов)

Обозначение характерных точек границ	Координаты, м	
	X	Y
1	2	3
144	353261.59	1193468.22
1456	353263.92	1193460.60
1457	353266.97	1193461.31
147	353264.46	1193469.10
145	353261.66	1193468.24
144	353261.59	1193468.22

Условный номер земельного участка 39:15:133303:5:3У609

(указывается в случае, если предусматривается образование двух и более земельных участков)

Площадь земельного участка 30 м²

(указывается проектная площадь образуемого земельного участка, вычисленная с использованием федеральной государственной географической информационной системы, обеспечивающей функционирование национальной системы пространственных данных, которой является федеральная государственная географическая информационная система "Единая цифровая платформа "Национальная система пространственных данных" (далее - информационная система), или иных технологических и программных средств с округлением до 1 квадратного метра. Указанное значение площади земельного участка может быть уточнено при проведении кадастровых работ не более чем на десять процентов)

Обозначение характерных точек границ	Координаты, м	
	X	Y
1	2	3
147	353264.46	1193469.10
1457	353266.97	1193461.31
1458	353270.47	1193462.44
150	353267.99	1193470.17
148	353265.11	1193469.30
147	353264.46	1193469.10

Условный номер земельного участка 39:15:133303:5:3У610

(указывается в случае, если предусматривается образование двух и более земельных участков)

Площадь земельного участка 31 м² (указывается проектная площадь образуемого земельного участка, вычисленная с использованием федеральной государственной географической информационной системы, обеспечивающей функционирование национальной системы пространственных данных, которой является федеральная государственная географическая информационная система "Единая цифровая платформа "Национальная система пространственных данных" (далее - информационная система), или иных технологических и программных средств с округлением до 1 квадратного метра. Указанное значение площади земельного участка может быть уточнено при проведении кадастровых работ не более чем на десять процентов)		
Обозначение характерных точек границ	Координаты, м (указываются в случае подготовки схемы расположения земельного участка с использованием информационной системы или иных технологических и программных средств. Значения координат, полученные с использованием указанных технологических и программных средств, указываются с округлением до 0.01 метра)	
	X	Y
1	2	3
150	353267.99	1193470.17
1458	353270.47	1193462.44
1459	353274.15	1193463.62
1460	353272.12	1193469.94
153	353271.73	1193471.32
151	353268.56	1193470.35
150	353267.99	1193470.17

Условный номер земельного участка 39:15:133303:5:3У611 (указывается в случае, если предусматривается образование двух и более земельных участков)		
Площадь земельного участка 30 м² (указывается проектная площадь образуемого земельного участка, вычисленная с использованием федеральной государственной географической информационной системы, обеспечивающей функционирование национальной системы пространственных данных, которой является федеральная государственная географическая информационная система "Единая цифровая платформа "Национальная система пространственных данных" (далее - информационная система), или иных технологических и программных средств с округлением до 1 квадратного метра. Указанное значение площади земельного участка может быть уточнено при проведении кадастровых работ не более чем на десять процентов)		
Обозначение характерных точек границ	Координаты, м (указываются в случае подготовки схемы расположения земельного участка с использованием информационной системы или иных технологических и программных средств. Значения координат, полученные с использованием указанных технологических и программных средств, указываются с округлением до 0.01 метра)	
	X	Y
1	2	3
153	353271.73	1193471.32
1460	353272.12	1193469.94
1459	353274.15	1193463.62
1461	353277.65	1193464.75
1462	353277.57	1193465.00
158	353275.66	1193470.99
156	353275.36	1193472.43
154	353272.02	1193471.41

153	353271.73	1193471.32
Условный номер земельного участка 39:15:133303:5:ЗУ612 (указывается в случае, если предусматривается образование двух и более земельных участков)		
Площадь земельного участка 27 м² (указывается проектная площадь образуемого земельного участка, вычисленная с использованием федеральной государственной географической информационной системы, обеспечивающей функционирование национальной системы пространственных данных, которой является федеральная государственная географическая информационная система "Единая цифровая платформа "Национальная система пространственных данных" (далее - информационная система), или иных технологических и программных средств с округлением до 1 квадратного метра. Указанное значение площади земельного участка может быть уточнено при проведении кадастровых работ не более чем на десять процентов)		
Обозначение характерных точек границ	Координаты, м (указываются в случае подготовки схемы расположения земельного участка с использованием информационной системы или иных технологических и программных средств. Значения координат, полученные с использованием указанных технологических и программных средств, указываются с округлением до 0.01 метра)	
	X	Y
1	2	3
171	353289.48	1193476.66
1463	353291.68	1193469.48
1464	353295.13	1193470.54
174	353292.92	1193477.72
172	353292.57	1193477.63
171	353289.48	1193476.66

Условный номер земельного участка 39:15:133303:5:ЗУ613 (указывается в случае, если предусматривается образование двух и более земельных участков)		
Площадь земельного участка 28 м² (указывается проектная площадь образуемого земельного участка, вычисленная с использованием федеральной государственной географической информационной системы, обеспечивающей функционирование национальной системы пространственных данных, которой является федеральная государственная географическая информационная система "Единая цифровая платформа "Национальная система пространственных данных" (далее - информационная система), или иных технологических и программных средств с округлением до 1 квадратного метра. Указанное значение площади земельного участка может быть уточнено при проведении кадастровых работ не более чем на десять процентов)		
Обозначение характерных точек границ	Координаты, м (указываются в случае подготовки схемы расположения земельного участка с использованием информационной системы или иных технологических и программных средств. Значения координат, полученные с использованием указанных технологических и программных средств, указываются с округлением до 0.01 метра)	
	X	Y
1	2	3
174	353292.92	1193477.72
1464	353295.13	1193470.54
1465	353298.67	1193471.40
177	353296.41	1193478.81
175	353296.00	1193478.68
174	353292.92	1193477.72
Условный номер земельного участка 39:15:133303:5:ЗУ614 (указывается в случае, если предусматривается образование двух и более земельных участков)		

Площадь земельного участка 30 м² (указывается проектная площадь образуемого земельного участка, вычисленная с использованием федеральной государственной географической информационной системы, обеспечивающей функционирование национальной системы пространственных данных, которой является федеральная государственная географическая информационная система "Единая цифровая платформа "Национальная система пространственных данных" (далее - информационная система), или иных технологических и программных средств с округлением до 1 квадратного метра. Указанное значение площади земельного участка может быть уточнено при проведении кадастровых работ не более чем на десять процентов)		
Обозначение характерных точек границ	Координаты, м (указываются в случае подготовки схемы расположения земельного участка с использованием информационной системы или иных технологических и программных средств. Значения координат, полученные с использованием указанных технологических и программных средств, указываются с округлением до 0.01 метра)	
	X	Y
1	2	3
1466	353228.72	1193470.05
1467	353230.02	1193466.40
1468	353237.20	1193468.96
1469	353235.90	1193472.61
1466	353228.72	1193470.05

Условный номер земельного участка 39:15:133303:5:ЗУ615 (указывается в случае, если предусматривается образование двух и более земельных участков)		
Площадь земельного участка 29 м² (указывается проектная площадь образуемого земельного участка, вычисленная с использованием федеральной государственной географической информационной системы, обеспечивающей функционирование национальной системы пространственных данных, которой является федеральная государственная географическая информационная система "Единая цифровая платформа "Национальная система пространственных данных" (далее - информационная система), или иных технологических и программных средств с округлением до 1 квадратного метра. Указанное значение площади земельного участка может быть уточнено при проведении кадастровых работ не более чем на десять процентов)		
Обозначение характерных точек границ	Координаты, м (указываются в случае подготовки схемы расположения земельного участка с использованием информационной системы или иных технологических и программных средств. Значения координат, полученные с использованием указанных технологических и программных средств, указываются с округлением до 0.01 метра)	
	X	Y
1	2	3
1470	353227.30	1193473.65
1466	353228.72	1193470.05
1469	353235.90	1193472.61
1471	353234.65	1193476.18
1470	353227.30	1193473.65
Условный номер земельного участка 39:15:133303:5:ЗУ616 (указывается в случае, если предусматривается образование двух и более земельных участков)		
Площадь земельного участка 25 м²		

(указывается проектная площадь образуемого земельного участка, вычисленная с использованием федеральной государственной географической информационной системы, обеспечивающей функционирование национальной системы пространственных данных, которой является федеральная государственная географическая информационная система "Единая цифровая платформа "Национальная система пространственных данных" (далее - информационная система), или иных технологических и программных средств с округлением до 1 квадратного метра. Указанное значение площади земельного участка может быть уточнено при проведении кадастровых работ не более чем на десять процентов)

Обозначение характерных точек границ	Координаты, м	
	X	Y
1	2	3
1472	353179.94	1193414.01
1473	353183.57	1193415.10
1474	353181.64	1193421.34
1475	353178.05	1193420.21
1472	353179.94	1193414.01

Условный номер земельного участка 39:15:133303:5:3У617 (указывается в случае, если предусматривается образование двух и более земельных участков)		
Площадь земельного участка 23 м² (указывается проектная площадь образуемого земельного участка, вычисленная с использованием федеральной государственной географической информационной системы, обеспечивающей функционирование национальной системы пространственных данных, которой является федеральная государственная географическая информационная система "Единая цифровая платформа "Национальная система пространственных данных" (далее - информационная система), или иных технологических и программных средств с округлением до 1 квадратного метра. Указанное значение площади земельного участка может быть уточнено при проведении кадастровых работ не более чем на десять процентов)		
Обозначение характерных точек границ	Координаты, м	
	X	Y
1	2	3
1472	353179.94	1193414.01
1476	353181.89	1193407.83
1477	353185.28	1193408.49
1478	353183.31	1193414.58
1473	353183.57	1193415.10
1472	353179.94	1193414.01
Условный номер земельного участка 39:15:133303:5:3У618 (указывается в случае, если предусматривается образование двух и более земельных участков)		

Площадь земельного участка 29 м² (указывается проектная площадь образуемого земельного участка, вычисленная с использованием федеральной государственной географической информационной системы, обеспечивающей функционирование национальной системы пространственных данных, которой является федеральная государственная географическая информационная система "Единая цифровая платформа "Национальная система пространственных данных" (далее - информационная система), или иных технологических и программных средств с округлением до 1 квадратного метра. Указанное значение площади земельного участка может быть уточнено при проведении кадастровых работ не более чем на десять процентов)		
Обозначение характерных точек границ	Координаты, м (указываются в случае подготовки схемы расположения земельного участка с использованием информационной системы или иных технологических и программных средств. Значения координат, полученные с использованием указанных технологических и программных средств, указываются с округлением до 0.01 метра)	
	X	Y
1	2	3
1474	353181.64	1193421.34
1473	353183.57	1193415.10
1478	353183.31	1193414.58
1479	353187.29	1193415.87
1480	353187.52	1193416.32
1481	353185.59	1193422.56
1474	353181.64	1193421.34

Условный номер земельного участка 39:15:133303:5:ЗУ619 (указывается в случае, если предусматривается образование двух и более земельных участков)		
Площадь земельного участка 25 м² (указывается проектная площадь образуемого земельного участка, вычисленная с использованием федеральной государственной географической информационной системы, обеспечивающей функционирование национальной системы пространственных данных, которой является федеральная государственная географическая информационная система "Единая цифровая платформа "Национальная система пространственных данных" (далее - информационная система), или иных технологических и программных средств с округлением до 1 квадратного метра. Указанное значение площади земельного участка может быть уточнено при проведении кадастровых работ не более чем на десять процентов)		
Обозначение характерных точек границ	Координаты, м (указываются в случае подготовки схемы расположения земельного участка с использованием информационной системы или иных технологических и программных средств. Значения координат, полученные с использованием указанных технологических и программных средств, указываются с округлением до 0.01 метра)	
	X	Y
1	2	3
1481	353185.59	1193422.56
1480	353187.52	1193416.32
1482	353191.19	1193417.41
1483	353189.34	1193423.51
1481	353185.59	1193422.56
Условный номер земельного участка 39:15:133303:5:ЗУ620 (указывается в случае, если предусматривается образование двух и более земельных участков)		
Площадь земельного участка 27 м²		

(указывается проектная площадь образуемого земельного участка, вычисленная с использованием федеральной государственной географической информационной системы, обеспечивающей функционирование национальной системы пространственных данных, которой является федеральная государственная географическая информационная система "Единая цифровая платформа "Национальная система пространственных данных" (далее - информационная система), или иных технологических и программных средств с округлением до 1 квадратного метра. Указанное значение площади земельного участка может быть уточнено при проведении кадастровых работ не более чем на десять процентов)

Обозначение характерных точек границ	Координаты, м	
	X	Y
1	2	3
1479	353187.29	1193415.87
1484	353189.26	1193409.78
1485	353192.99	1193411.35
1482	353191.19	1193417.41
1480	353187.52	1193416.32
1479	353187.29	1193415.87

Условный номер земельного участка 39:15:133303:5:3У621

(указывается в случае, если предусматривается образование двух и более земельных участков)

Площадь земельного участка 22 м²

(указывается проектная площадь образуемого земельного участка, вычисленная с использованием федеральной государственной географической информационной системы, обеспечивающей функционирование национальной системы пространственных данных, которой является федеральная государственная географическая информационная система "Единая цифровая платформа "Национальная система пространственных данных" (далее - информационная система), или иных технологических и программных средств с округлением до 1 квадратного метра. Указанное значение площади земельного участка может быть уточнено при проведении кадастровых работ не более чем на десять процентов)

Обозначение характерных точек границ	Координаты, м	
	X	Y
1	2	3
1483	353189.34	1193423.51
1482	353191.19	1193417.41
1486	353194.39	1193418.32
1487	353192.62	1193424.74
1483	353189.34	1193423.51

Условный номер земельного участка 39:15:133303:5:3У622

(указывается в случае, если предусматривается образование двух и более земельных участков)

Площадь земельного участка 22 м²

(указывается проектная площадь образуемого земельного участка, вычисленная с использованием федеральной государственной географической информационной системы, обеспечивающей функционирование национальной системы пространственных данных, которой является федеральная государственная географическая информационная система "Единая цифровая платформа "Национальная система пространственных данных" (далее - информационная система), или иных технологических и программных средств с округлением до 1 квадратного метра. Указанное значение площади земельного участка может быть уточнено при проведении кадастровых работ не более чем на десять процентов)

Обозначение характерных точек границ	Координаты, м	
	X	Y
1	2	3
1482	353191.19	1193417.41
1485	353192.99	1193411.35
1488	353196.31	1193412.39
1489	353194.69	1193418.40
1486	353194.39	1193418.32
1482	353191.19	1193417.41

Условный номер земельного участка 39:15:133303:5:3У623

(указывается в случае, если предусматривается образование двух и более земельных участков)

Площадь земельного участка 22 м²

(указывается проектная площадь образуемого земельного участка, вычисленная с использованием федеральной государственной географической информационной системы, обеспечивающей функционирование национальной системы пространственных данных, которой является федеральная государственная географическая информационная система "Единая цифровая платформа "Национальная система пространственных данных" (далее - информационная система), или иных технологических и программных средств с округлением до 1 квадратного метра. Указанное значение площади земельного участка может быть уточнено при проведении кадастровых работ не более чем на десять процентов)

Обозначение характерных точек границ	Координаты, м	
	X	Y
1	2	3
1489	353194.69	1193418.40
1488	353196.31	1193412.39
1490	353199.75	1193413.37
1491	353198.06	1193419.37
1492	353197.84	1193419.32
1489	353194.69	1193418.40

Условный номер земельного участка 39:15:133303:5:3У624

(указывается в случае, если предусматривается образование двух и более земельных участков)

Площадь земельного участка 24 м² (указывается проектная площадь образуемого земельного участка, вычисленная с использованием федеральной государственной географической информационной системы, обеспечивающей функционирование национальной системы пространственных данных, которой является федеральная государственная географическая информационная система "Единая цифровая платформа "Национальная система пространственных данных" (далее - информационная система), или иных технологических и программных средств с округлением до 1 квадратного метра. Указанное значение площади земельного участка может быть уточнено при проведении кадастровых работ не более чем на десять процентов)		
Обозначение характерных точек границ	Координаты, м (указываются в случае подготовки схемы расположения земельного участка с использованием информационной системы или иных технологических и программных средств. Значения координат, полученные с использованием указанных технологических и программных средств, указываются с округлением до 0.01 метра)	
	X	Y
1	2	3
1487	353192.62	1193424.74
1486	353194.39	1193418.32
1489	353194.69	1193418.40
1492	353197.84	1193419.32
1493	353196.07	1193425.69
1487	353192.62	1193424.74

Условный номер земельного участка 39:15:133303:5:3У625 (указывается в случае, если предусматривается образование двух и более земельных участков)		
Площадь земельного участка 23 м² (указывается проектная площадь образуемого земельного участка, вычисленная с использованием федеральной государственной географической информационной системы, обеспечивающей функционирование национальной системы пространственных данных, которой является федеральная государственная географическая информационная система "Единая цифровая платформа "Национальная система пространственных данных" (далее - информационная система), или иных технологических и программных средств с округлением до 1 квадратного метра. Указанное значение площади земельного участка может быть уточнено при проведении кадастровых работ не более чем на десять процентов)		
Обозначение характерных точек границ	Координаты, м (указываются в случае подготовки схемы расположения земельного участка с использованием информационной системы или иных технологических и программных средств. Значения координат, полученные с использованием указанных технологических и программных средств, указываются с округлением до 0.01 метра)	
	X	Y
1	2	3
1492	353197.84	1193419.32
1491	353198.06	1193419.37
1494	353201.15	1193420.35
1495	353199.39	1193426.62
1493	353196.07	1193425.69
1492	353197.84	1193419.32
Условный номер земельного участка 39:15:133303:5:3У626 (указывается в случае, если предусматривается образование двух и более земельных участков)		

Площадь земельного участка 21 м² (указывается проектная площадь образуемого земельного участка, вычисленная с использованием федеральной государственной географической информационной системы, обеспечивающей функционирование национальной системы пространственных данных, которой является федеральная государственная географическая информационная система "Единая цифровая платформа "Национальная система пространственных данных" (далее - информационная система), или иных технологических и программных средств с округлением до 1 квадратного метра. Указанное значение площади земельного участка может быть уточнено при проведении кадастровых работ не более чем на десять процентов)		
Обозначение характерных точек границ	Координаты, м (указываются в случае подготовки схемы расположения земельного участка с использованием информационной системы или иных технологических и программных средств. Значения координат, полученные с использованием указанных технологических и программных средств, указываются с округлением до 0.01 метра)	
	X	Y
1	2	3
1491	353198.06	1193419.37
1490	353199.75	1193413.37
1496	353202.95	1193414.22
1494	353201.15	1193420.35
1491	353198.06	1193419.37

Условный номер земельного участка 39:15:133303:5:3У627 (указывается в случае, если предусматривается образование двух и более земельных участков)		
Площадь земельного участка 23 м² (указывается проектная площадь образуемого земельного участка, вычисленная с использованием федеральной государственной географической информационной системы, обеспечивающей функционирование национальной системы пространственных данных, которой является федеральная государственная географическая информационная система "Единая цифровая платформа "Национальная система пространственных данных" (далее - информационная система), или иных технологических и программных средств с округлением до 1 квадратного метра. Указанное значение площади земельного участка может быть уточнено при проведении кадастровых работ не более чем на десять процентов)		
Обозначение характерных точек границ	Координаты, м (указываются в случае подготовки схемы расположения земельного участка с использованием информационной системы или иных технологических и программных средств. Значения координат, полученные с использованием указанных технологических и программных средств, указываются с округлением до 0.01 метра)	
	X	Y
1	2	3
1495	353199.39	1193426.62
1494	353201.15	1193420.35
1497	353204.60	1193421.33
1498	353202.70	1193427.59
1495	353199.39	1193426.62
Условный номер земельного участка 39:15:133303:5:3У628 (указывается в случае, если предусматривается образование двух и более земельных участков)		
Площадь земельного участка 23 м²		

(указывается проектная площадь образуемого земельного участка, вычисленная с использованием федеральной государственной географической информационной системы, обеспечивающей функционирование национальной системы пространственных данных, которой является федеральная государственная географическая информационная система "Единая цифровая платформа "Национальная система пространственных данных" (далее - информационная система), или иных технологических и программных средств с округлением до 1 квадратного метра. Указанное значение площади земельного участка может быть уточнено при проведении кадастровых работ не более чем на десять процентов)

Обозначение характерных точек границ	Координаты, м	
	X	Y
1	2	3
1494	353201.15	1193420.35
1496	353202.95	1193414.22
1499	353206.40	1193415.24
1500	353206.36	1193415.37
1497	353204.60	1193421.33
1494	353201.15	1193420.35

Условный номер земельного участка 39:15:133303:5:3У629 (указывается в случае, если предусматривается образование двух и более земельных участков)		
Площадь земельного участка 23 м² (указывается проектная площадь образуемого земельного участка, вычисленная с использованием федеральной государственной географической информационной системы, обеспечивающей функционирование национальной системы пространственных данных, которой является федеральная государственная географическая информационная система "Единая цифровая платформа "Национальная система пространственных данных" (далее - информационная система), или иных технологических и программных средств с округлением до 1 квадратного метра. Указанное значение площади земельного участка может быть уточнено при проведении кадастровых работ не более чем на десять процентов)		
Обозначение характерных точек границ	Координаты, м	
	X	Y
1	2	3
1498	353202.70	1193427.59
1497	353204.60	1193421.33
1501	353208.03	1193422.35
1502	353205.96	1193428.58
1498	353202.70	1193427.59
Условный номер земельного участка 39:15:133303:5:3У630 (указывается в случае, если предусматривается образование двух и более земельных участков)		
Площадь земельного участка 21 м²		

(указывается проектная площадь образуемого земельного участка, вычисленная с использованием федеральной государственной географической информационной системы, обеспечивающей функционирование национальной системы пространственных данных, которой является федеральная государственная географическая информационная система "Единая цифровая платформа "Национальная система пространственных данных" (далее - информационная система), или иных технологических и программных средств с округлением до 1 квадратного метра. Указанное значение площади земельного участка может быть уточнено при проведении кадастровых работ не более чем на десять процентов)

Обозначение характерных точек границ	Координаты, м	
	(указываются в случае подготовки схемы расположения земельного участка с использованием информационной системы или иных технологических и программных средств. Значения координат, полученные с использованием указанных технологических и программных средств, указываются с округлением до 0.01 метра)	
1	X	Y
2	3	
1501	353208.03	1193422.35
1503	353209.86	1193416.45
1504	353209.89	1193416.33
1505	353213.06	1193417.44
1506	353211.23	1193423.47
1501	353208.03	1193422.35

Условный номер земельного участка 39:15:133303:5:3У631 (указывается в случае, если предусматривается образование двух и более земельных участков)		
Площадь земельного участка 24 м² (указывается проектная площадь образуемого земельного участка, вычисленная с использованием федеральной государственной географической информационной системы, обеспечивающей функционирование национальной системы пространственных данных, которой является федеральная государственная географическая информационная система "Единая цифровая платформа "Национальная система пространственных данных" (далее - информационная система), или иных технологических и программных средств с округлением до 1 квадратного метра. Указанное значение площади земельного участка может быть уточнено при проведении кадастровых работ не более чем на десять процентов)		
Обозначение характерных точек границ	Координаты, м	
	(указываются в случае подготовки схемы расположения земельного участка с использованием информационной системы или иных технологических и программных средств. Значения координат, полученные с использованием указанных технологических и программных средств, указываются с округлением до 0.01 метра)	
1	X	Y
2	3	
1502	353205.96	1193428.58
1501	353208.03	1193422.35
1506	353211.23	1193423.47
1507	353211.45	1193423.54
1508	353209.59	1193429.68
1502	353205.96	1193428.58
Условный номер земельного участка 39:15:133303:5:3У632 (указывается в случае, если предусматривается образование двух и более земельных участков)		

Площадь земельного участка 22 м² (указывается проектная площадь образуемого земельного участка, вычисленная с использованием федеральной государственной географической информационной системы, обеспечивающей функционирование национальной системы пространственных данных, которой является федеральная государственная географическая информационная система "Единая цифровая платформа "Национальная система пространственных данных" (далее - информационная система), или иных технологических и программных средств с округлением до 1 квадратного метра. Указанное значение площади земельного участка может быть уточнено при проведении кадастровых работ не более чем на десять процентов)		
Обозначение характерных точек границ	Координаты, м (указываются в случае подготовки схемы расположения земельного участка с использованием информационной системы или иных технологических и программных средств. Значения координат, полученные с использованием указанных технологических и программных средств, указываются с округлением до 0.01 метра)	
	X	Y
1	2	3
1506	353211.23	1193423.47
1505	353213.06	1193417.44
1509	353216.40	1193418.48
1510	353214.64	1193424.50
1507	353211.45	1193423.54
1506	353211.23	1193423.47

Условный номер земельного участка 39:15:133303:5:ЗУ633 (указывается в случае, если предусматривается образование двух и более земельных участков)		
Площадь земельного участка 24 м² (указывается проектная площадь образуемого земельного участка, вычисленная с использованием федеральной государственной географической информационной системы, обеспечивающей функционирование национальной системы пространственных данных, которой является федеральная государственная географическая информационная система "Единая цифровая платформа "Национальная система пространственных данных" (далее - информационная система), или иных технологических и программных средств с округлением до 1 квадратного метра. Указанное значение площади земельного участка может быть уточнено при проведении кадастровых работ не более чем на десять процентов)		
Обозначение характерных точек границ	Координаты, м (указываются в случае подготовки схемы расположения земельного участка с использованием информационной системы или иных технологических и программных средств. Значения координат, полученные с использованием указанных технологических и программных средств, указываются с округлением до 0.01 метра)	
	X	Y
1	2	3
1510	353214.64	1193424.50
1509	353216.40	1193418.48
1511	353220.11	1193419.60
1512	353218.31	1193425.42
1510	353214.64	1193424.50
Условный номер земельного участка 39:15:133303:5:ЗУ634 (указывается в случае, если предусматривается образование двух и более земельных участков)		
Площадь земельного участка 25 м²		

(указывается проектная площадь образуемого земельного участка, вычисленная с использованием федеральной государственной географической информационной системы, обеспечивающей функционирование национальной системы пространственных данных, которой является федеральная государственная географическая информационная система "Единая цифровая платформа "Национальная система пространственных данных" (далее - информационная система), или иных технологических и программных средств с округлением до 1 квадратного метра. Указанное значение площади земельного участка может быть уточнено при проведении кадастровых работ не более чем на десять процентов)

Обозначение характерных точек границ	Координаты, м	
	X	Y
1	2	3
1513	353212.71	1193430.74
1510	353214.64	1193424.50
1512	353218.31	1193425.42
1514	353218.12	1193426.04
1515	353216.30	1193431.88
1513	353212.71	1193430.74

Условный номер земельного участка 39:15:133303:5:3У635

(указывается в случае, если предусматривается образование двух и более земельных участков)

Площадь земельного участка 21 м²

(указывается проектная площадь образуемого земельного участка, вычисленная с использованием федеральной государственной географической информационной системы, обеспечивающей функционирование национальной системы пространственных данных, которой является федеральная государственная географическая информационная система "Единая цифровая платформа "Национальная система пространственных данных" (далее - информационная система), или иных технологических и программных средств с округлением до 1 квадратного метра. Указанное значение площади земельного участка может быть уточнено при проведении кадастровых работ не более чем на десять процентов)

Обозначение характерных точек границ	Координаты, м	
	X	Y
1	2	3
1508	353209.59	1193429.68
1507	353211.45	1193423.54
1510	353214.64	1193424.50
1513	353212.71	1193430.74
1508	353209.59	1193429.68

Условный номер земельного участка 39:15:133303:5:3У636

(указывается в случае, если предусматривается образование двух и более земельных участков)

Площадь земельного участка 24 м²

(указывается проектная площадь образуемого земельного участка, вычисленная с использованием федеральной государственной географической информационной системы, обеспечивающей функционирование национальной системы пространственных данных, которой является федеральная государственная географическая информационная система "Единая цифровая платформа "Национальная система пространственных данных" (далее - информационная система), или иных технологических и программных средств с округлением до 1 квадратного метра. Указанное значение площади земельного участка может быть уточнено при проведении кадастровых работ не более чем на десять процентов)

Обозначение характерных точек границ	Координаты, м	
	X	Y
1	2	3
1515	353216.30	1193431.88
1514	353218.12	1193426.04
1512	353218.31	1193425.42
1516	353221.61	1193426.51
1517	353221.47	1193427.10
1518	353219.64	1193432.92
1515	353216.30	1193431.88

Условный номер земельного участка 39:15:133303:5:3У637

(указывается в случае, если предусматривается образование двух и более земельных участков)

Площадь земельного участка 25 м²

(указывается проектная площадь образуемого земельного участка, вычисленная с использованием федеральной государственной географической информационной системы, обеспечивающей функционирование национальной системы пространственных данных, которой является федеральная государственная географическая информационная система "Единая цифровая платформа "Национальная система пространственных данных" (далее - информационная система), или иных технологических и программных средств с округлением до 1 квадратного метра. Указанное значение площади земельного участка может быть уточнено при проведении кадастровых работ не более чем на десять процентов)

Обозначение характерных точек границ	Координаты, м	
	X	Y
1	2	3
1516	353221.61	1193426.51
1519	353223.47	1193420.69
1520	353227.21	1193421.78
1521	353225.51	1193427.76
1522	353225.11	1193427.65
1516	353221.61	1193426.51

Условный номер земельного участка 39:15:133303:5:3У638

(указывается в случае, если предусматривается образование двух и более земельных участков)

Площадь земельного участка 24 м² (указывается проектная площадь образуемого земельного участка, вычисленная с использованием федеральной государственной географической информационной системы, обеспечивающей функционирование национальной системы пространственных данных, которой является федеральная государственная географическая информационная система "Единая цифровая платформа "Национальная система пространственных данных" (далее - информационная система), или иных технологических и программных средств с округлением до 1 квадратного метра. Указанное значение площади земельного участка может быть уточнено при проведении кадастровых работ не более чем на десять процентов)		
Обозначение характерных точек границ	Координаты, м (указываются в случае подготовки схемы расположения земельного участка с использованием информационной системы или иных технологических и программных средств. Значения координат, полученные с использованием указанных технологических и программных средств, указываются с округлением до 0.01 метра)	
	X	Y
1	2	3
1518	353219.64	1193432.92
1517	353221.47	1193427.10
1516	353221.61	1193426.51
1522	353225.11	1193427.65
1523	353223.28	1193433.79
1518	353219.64	1193432.92

Условный номер земельного участка 39:15:133303:5:3У639 (указывается в случае, если предусматривается образование двух и более земельных участков)		
Площадь земельного участка 22 м² (указывается проектная площадь образуемого земельного участка, вычисленная с использованием федеральной государственной географической информационной системы, обеспечивающей функционирование национальной системы пространственных данных, которой является федеральная государственная географическая информационная система "Единая цифровая платформа "Национальная система пространственных данных" (далее - информационная система), или иных технологических и программных средств с округлением до 1 квадратного метра. Указанное значение площади земельного участка может быть уточнено при проведении кадастровых работ не более чем на десять процентов)		
Обозначение характерных точек границ	Координаты, м (указываются в случае подготовки схемы расположения земельного участка с использованием информационной системы или иных технологических и программных средств. Значения координат, полученные с использованием указанных технологических и программных средств, указываются с округлением до 0.01 метра)	
	X	Y
1	2	3
1524	353226.81	1193434.83
1525	353228.63	1193428.70
1526	353228.81	1193428.92
1527	353231.96	1193429.81
1528	353230.11	1193435.94
1524	353226.81	1193434.83
Условный номер земельного участка 39:15:133303:5:3У640 (указывается в случае, если предусматривается образование двух и более земельных участков)		

Площадь земельного участка 23 м² (указывается проектная площадь образуемого земельного участка, вычисленная с использованием федеральной государственной географической информационной системы, обеспечивающей функционирование национальной системы пространственных данных, которой является федеральная государственная географическая информационная система "Единая цифровая платформа "Национальная система пространственных данных" (далее - информационная система), или иных технологических и программных средств с округлением до 1 квадратного метра. Указанное значение площади земельного участка может быть уточнено при проведении кадастровых работ не более чем на десять процентов)		
Обозначение характерных точек границ	Координаты, м (указываются в случае подготовки схемы расположения земельного участка с использованием информационной системы или иных технологических и программных средств. Значения координат, полученные с использованием указанных технологических и программных средств, указываются с округлением до 0.01 метра)	
	X	Y
1	2	3
1528	353230.11	1193435.94
1527	353231.96	1193429.81
1529	353232.22	1193429.88
1530	353235.46	1193430.74
1531	353233.54	1193436.92
1528	353230.11	1193435.94

Условный номер земельного участка 39:15:133303:5:3У641 (указывается в случае, если предусматривается образование двух и более земельных участков)		
Площадь земельного участка 23 м² (указывается проектная площадь образуемого земельного участка, вычисленная с использованием федеральной государственной географической информационной системы, обеспечивающей функционирование национальной системы пространственных данных, которой является федеральная государственная географическая информационная система "Единая цифровая платформа "Национальная система пространственных данных" (далее - информационная система), или иных технологических и программных средств с округлением до 1 квадратного метра. Указанное значение площади земельного участка может быть уточнено при проведении кадастровых работ не более чем на десять процентов)		
Обозначение характерных точек границ	Координаты, м (указываются в случае подготовки схемы расположения земельного участка с использованием информационной системы или иных технологических и программных средств. Значения координат, полученные с использованием указанных технологических и программных средств, указываются с округлением до 0.01 метра)	
	X	Y
1	2	3
1531	353233.54	1193436.92
1530	353235.46	1193430.74
1532	353235.66	1193430.79
1533	353238.77	1193431.81
1534	353236.93	1193437.91
1531	353233.54	1193436.92
Условный номер земельного участка 39:15:133303:5:3У642 (указывается в случае, если предусматривается образование двух и более земельных участков)		

Площадь земельного участка 24 м² (указывается проектная площадь образуемого земельного участка, вычисленная с использованием федеральной государственной географической информационной системы, обеспечивающей функционирование национальной системы пространственных данных, которой является федеральная государственная географическая информационная система "Единая цифровая платформа "Национальная система пространственных данных" (далее - информационная система), или иных технологических и программных средств с округлением до 1 квадратного метра. Указанное значение площади земельного участка может быть уточнено при проведении кадастровых работ не более чем на десять процентов)		
Обозначение характерных точек границ	Координаты, м (указываются в случае подготовки схемы расположения земельного участка с использованием информационной системы или иных технологических и программных средств. Значения координат, полученные с использованием указанных технологических и программных средств, указываются с округлением до 0.01 метра)	
	X	Y
1	2	3
1532	353235.66	1193430.79
1535	353237.42	1193424.55
1536	353240.96	1193425.54
1537	353238.97	1193431.92
1533	353238.77	1193431.81
1532	353235.66	1193430.79

Условный номер земельного участка 39:15:133303:5:ЗУ643 (указывается в случае, если предусматривается образование двух и более земельных участков)		
Площадь земельного участка 23 м² (указывается проектная площадь образуемого земельного участка, вычисленная с использованием федеральной государственной географической информационной системы, обеспечивающей функционирование национальной системы пространственных данных, которой является федеральная государственная географическая информационная система "Единая цифровая платформа "Национальная система пространственных данных" (далее - информационная система), или иных технологических и программных средств с округлением до 1 квадратного метра. Указанное значение площади земельного участка может быть уточнено при проведении кадастровых работ не более чем на десять процентов)		
Обозначение характерных точек границ	Координаты, м (указываются в случае подготовки схемы расположения земельного участка с использованием информационной системы или иных технологических и программных средств. Значения координат, полученные с использованием указанных технологических и программных средств, указываются с округлением до 0.01 метра)	
	X	Y
1	2	3
1537	353238.97	1193431.92
1536	353240.96	1193425.54
1538	353244.26	1193426.56
1539	353242.22	1193432.95
1537	353238.97	1193431.92
Условный номер земельного участка 39:15:133303:5:ЗУ644 (указывается в случае, если предусматривается образование двух и более земельных участков)		
Площадь земельного участка 23 м²		

(указывается проектная площадь образуемого земельного участка, вычисленная с использованием федеральной государственной географической информационной системы, обеспечивающей функционирование национальной системы пространственных данных, которой является федеральная государственная географическая информационная система "Единая цифровая платформа "Национальная система пространственных данных" (далее - информационная система), или иных технологических и программных средств с округлением до 1 квадратного метра. Указанное значение площади земельного участка может быть уточнено при проведении кадастровых работ не более чем на десять процентов)

Обозначение характерных точек границ	Координаты, м	
	X	Y
1	2	3
1534	353236.93	1193437.91
1533	353238.77	1193431.81
1537	353238.97	1193431.92
1539	353242.22	1193432.95
1540	353240.29	1193438.96
1534	353236.93	1193437.91

Условный номер земельного участка 39:15:133303:5:3У645 (указывается в случае, если предусматривается образование двух и более земельных участков)		
Площадь земельного участка 22 м² (указывается проектная площадь образуемого земельного участка, вычисленная с использованием федеральной государственной географической информационной системы, обеспечивающей функционирование национальной системы пространственных данных, которой является федеральная государственная географическая информационная система "Единая цифровая платформа "Национальная система пространственных данных" (далее - информационная система), или иных технологических и программных средств с округлением до 1 квадратного метра. Указанное значение площади земельного участка может быть уточнено при проведении кадастровых работ не более чем на десять процентов)		
Обозначение характерных точек границ	Координаты, м	
	X	Y
1	2	3
1540	353240.29	1193438.96
1539	353242.22	1193432.95
1541	353245.55	1193433.94
1542	353243.42	1193439.98
1540	353240.29	1193438.96
Условный номер земельного участка 39:15:133303:5:3У646 (указывается в случае, если предусматривается образование двух и более земельных участков)		
Площадь земельного участка 27 м²		

(указывается проектная площадь образуемого земельного участка, вычисленная с использованием федеральной государственной географической информационной системы, обеспечивающей функционирование национальной системы пространственных данных, которой является федеральная государственная географическая информационная система "Единая цифровая платформа "Национальная система пространственных данных" (далее - информационная система), или иных технологических и программных средств с округлением до 1 квадратного метра. Указанное значение площади земельного участка может быть уточнено при проведении кадастровых работ не более чем на десять процентов)

Обозначение характерных точек границ	Координаты, м	
	X	Y
1	2	3
1539	353242.22	1193432.95
1538	353244.26	1193426.56
1543	353248.14	1193427.80
1544	353246.07	1193434.09
1541	353245.55	1193433.94
1539	353242.22	1193432.95

Условный номер земельного участка 39:15:133303:5:3У647

(указывается в случае, если предусматривается образование двух и более земельных участков)

Площадь земельного участка 24 м²

(указывается проектная площадь образуемого земельного участка, вычисленная с использованием федеральной государственной географической информационной системы, обеспечивающей функционирование национальной системы пространственных данных, которой является федеральная государственная географическая информационная система "Единая цифровая платформа "Национальная система пространственных данных" (далее - информационная система), или иных технологических и программных средств с округлением до 1 квадратного метра. Указанное значение площади земельного участка может быть уточнено при проведении кадастровых работ не более чем на десять процентов)

Обозначение характерных точек границ	Координаты, м	
	X	Y
1	2	3
1542	353243.42	1193439.98
1541	353245.55	1193433.94
1544	353246.07	1193434.09
1545	353249.09	1193435.07
1546	353247.01	1193441.06
1542	353243.42	1193439.98

Условный номер земельного участка 39:15:133303:5:3У648

(указывается в случае, если предусматривается образование двух и более земельных участков)

Площадь земельного участка 23 м² (указывается проектная площадь образуемого земельного участка, вычисленная с использованием федеральной государственной географической информационной системы, обеспечивающей функционирование национальной системы пространственных данных, которой является федеральная государственная географическая информационная система "Единая цифровая платформа "Национальная система пространственных данных" (далее - информационная система), или иных технологических и программных средств с округлением до 1 квадратного метра. Указанное значение площади земельного участка может быть уточнено при проведении кадастровых работ не более чем на десять процентов)		
Обозначение характерных точек границ	Координаты, м (указываются в случае подготовки схемы расположения земельного участка с использованием информационной системы или иных технологических и программных средств. Значения координат, полученные с использованием указанных технологических и программных средств, указываются с округлением до 0.01 метра)	
	X	Y
1	2	3
1546	353247.01	1193441.06
1545	353249.09	1193435.07
1547	353252.54	1193436.59
1548	353250.55	1193442.11
1546	353247.01	1193441.06

Условный номер земельного участка 39:15:133303:5:3У649 (указывается в случае, если предусматривается образование двух и более земельных участков)		
Площадь земельного участка 22 м² (указывается проектная площадь образуемого земельного участка, вычисленная с использованием федеральной государственной географической информационной системы, обеспечивающей функционирование национальной системы пространственных данных, которой является федеральная государственная географическая информационная система "Единая цифровая платформа "Национальная система пространственных данных" (далее - информационная система), или иных технологических и программных средств с округлением до 1 квадратного метра. Указанное значение площади земельного участка может быть уточнено при проведении кадастровых работ не более чем на десять процентов)		
Обозначение характерных точек границ	Координаты, м (указываются в случае подготовки схемы расположения земельного участка с использованием информационной системы или иных технологических и программных средств. Значения координат, полученные с использованием указанных технологических и программных средств, указываются с округлением до 0.01 метра)	
	X	Y
1	2	3
1548	353250.55	1193442.11
1547	353252.54	1193436.59
1549	353256.09	1193437.64
1550	353254.09	1193443.17
1548	353250.55	1193442.11
Условный номер земельного участка 39:15:133303:5:3У650 (указывается в случае, если предусматривается образование двух и более земельных участков)		
Площадь земельного участка 22 м²		

(указывается проектная площадь образуемого земельного участка, вычисленная с использованием федеральной государственной географической информационной системы, обеспечивающей функционирование национальной системы пространственных данных, которой является федеральная государственная географическая информационная система "Единая цифровая платформа "Национальная система пространственных данных" (далее - информационная система), или иных технологических и программных средств с округлением до 1 квадратного метра. Указанное значение площади земельного участка может быть уточнено при проведении кадастровых работ не более чем на десять процентов)

Обозначение характерных точек границ	Координаты, м	
	X	Y
1	2	3
1544	353246.07	1193434.09
1543	353248.14	1193427.80
1551	353251.33	1193428.72
1545	353249.09	1193435.07
1544	353246.07	1193434.09

Условный номер земельного участка 39:15:133303:5:3У651

(указывается в случае, если предусматривается образование двух и более земельных участков)

Площадь земельного участка 25 м²

(указывается проектная площадь образуемого земельного участка, вычисленная с использованием федеральной государственной географической информационной системы, обеспечивающей функционирование национальной системы пространственных данных, которой является федеральная государственная географическая информационная система "Единая цифровая платформа "Национальная система пространственных данных" (далее - информационная система), или иных технологических и программных средств с округлением до 1 квадратного метра. Указанное значение площади земельного участка может быть уточнено при проведении кадастровых работ не более чем на десять процентов)

Обозначение характерных точек границ	Координаты, м	
	X	Y
1	2	3
1545	353249.09	1193435.07
1551	353251.33	1193428.72
1552	353254.53	1193429.88
1547	353252.54	1193436.59
1545	353249.09	1193435.07

Условный номер земельного участка 39:15:133303:5:3У652

(указывается в случае, если предусматривается образование двух и более земельных участков)

Площадь земельного участка 25 м²

(указывается проектная площадь образуемого земельного участка, вычисленная с использованием федеральной государственной географической информационной системы, обеспечивающей функционирование национальной системы пространственных данных, которой является федеральная государственная географическая информационная система "Единая цифровая платформа "Национальная система пространственных данных" (далее - информационная система), или иных технологических и программных средств с округлением до 1 квадратного метра. Указанное значение площади земельного участка может быть уточнено при проведении кадастровых работ не более чем на десять процентов)

Обозначение характерных точек границ	Координаты, м	
	X	Y
1	2	3
1549	353256.09	1193437.64
1553	353258.07	1193430.93
1554	353261.72	1193431.86
1555	353259.80	1193438.18
1556	353259.61	1193438.12
1549	353256.09	1193437.64

Условный номер земельного участка 39:15:133303:5:3У653 (указывается в случае, если предусматривается образование двух и более земельных участков)		
Площадь земельного участка 23 м² (указывается проектная площадь образуемого земельного участка, вычисленная с использованием федеральной государственной географической информационной системы, обеспечивающей функционирование национальной системы пространственных данных, которой является федеральная государственная географическая информационная система "Единая цифровая платформа "Национальная система пространственных данных" (далее - информационная система), или иных технологических и программных средств с округлением до 1 квадратного метра. Указанное значение площади земельного участка может быть уточнено при проведении кадастровых работ не более чем на десять процентов)		
Обозначение характерных точек границ	Координаты, м	
	X	Y
1	2	3
1550	353254.09	1193443.17
1549	353256.09	1193437.64
1556	353259.61	1193438.12
1557	353257.72	1193444.36
1550	353254.09	1193443.17
Условный номер земельного участка 39:15:133303:5:3У654 (указывается в случае, если предусматривается образование двух и более земельных участков)		
Площадь земельного участка 26 м²		

(указывается проектная площадь образуемого земельного участка, вычисленная с использованием федеральной государственной географической информационной системы, обеспечивающей функционирование национальной системы пространственных данных, которой является федеральная государственная географическая информационная система "Единая цифровая платформа "Национальная система пространственных данных" (далее - информационная система), или иных технологических и программных средств с округлением до 1 квадратного метра. Указанное значение площади земельного участка может быть уточнено при проведении кадастровых работ не более чем на десять процентов)

Обозначение характерных точек границ	Координаты, м	
	X	Y
1	2	3
1557	353257.72	1193444.36
1556	353259.61	1193438.12
1555	353259.80	1193438.18
1558	353263.39	1193439.26
1559	353263.43	1193439.28
1560	353261.53	1193445.53
1557	353257.72	1193444.36

Условный номер земельного участка 39:15:133303:5:3У655

(указывается в случае, если предусматривается образование двух и более земельных участков)

Площадь земельного участка 25 м²

(указывается проектная площадь образуемого земельного участка, вычисленная с использованием федеральной государственной географической информационной системы, обеспечивающей функционирование национальной системы пространственных данных, которой является федеральная государственная географическая информационная система "Единая цифровая платформа "Национальная система пространственных данных" (далее - информационная система), или иных технологических и программных средств с округлением до 1 квадратного метра. Указанное значение площади земельного участка может быть уточнено при проведении кадастровых работ не более чем на десять процентов)

Обозначение характерных точек границ	Координаты, м	
	X	Y
1	2	3
1555	353259.80	1193438.18
1554	353261.72	1193431.86
1561	353265.28	1193433.02
1558	353263.39	1193439.26
1555	353259.80	1193438.18

Условный номер земельного участка 39:15:133303:5:3У656

(указывается в случае, если предусматривается образование двух и более земельных участков)

Площадь земельного участка 25 м²

(указывается проектная площадь образуемого земельного участка, вычисленная с использованием федеральной государственной географической информационной системы, обеспечивающей функционирование национальной системы пространственных данных, которой является федеральная государственная географическая информационная система "Единая цифровая платформа "Национальная система пространственных данных" (далее - информационная система), или иных технологических и программных средств с округлением до 1 квадратного метра. Указанное значение площади земельного участка может быть уточнено при проведении кадастровых работ не более чем на десять процентов)

Обозначение характерных точек границ	Координаты, м	
	X	Y
1	2	3
1558	353263.39	1193439.26
1561	353265.28	1193433.02
1562	353269.09	1193434.10
1563	353266.78	1193440.28
1559	353263.43	1193439.28
1558	353263.39	1193439.26

Условный номер земельного участка 39:15:133303:5:3У657

(указывается в случае, если предусматривается образование двух и более земельных участков)

Площадь земельного участка 25 м²

(указывается проектная площадь образуемого земельного участка, вычисленная с использованием федеральной государственной географической информационной системы, обеспечивающей функционирование национальной системы пространственных данных, которой является федеральная государственная географическая информационная система "Единая цифровая платформа "Национальная система пространственных данных" (далее - информационная система), или иных технологических и программных средств с округлением до 1 квадратного метра. Указанное значение площади земельного участка может быть уточнено при проведении кадастровых работ не более чем на десять процентов)

Обозначение характерных точек границ	Координаты, м	
	X	Y
1	2	3
1560	353261.53	1193445.53
1559	353263.43	1193439.28
1563	353266.78	1193440.28
1564	353267.14	1193440.40
1565	353265.27	1193446.57
1560	353261.53	1193445.53

Условный номер земельного участка 39:15:133303:5:3У658

(указывается в случае, если предусматривается образование двух и более земельных участков)

Площадь земельного участка 25 м² (указывается проектная площадь образуемого земельного участка, вычисленная с использованием федеральной государственной географической информационной системы, обеспечивающей функционирование национальной системы пространственных данных, которой является федеральная государственная географическая информационная система "Единая цифровая платформа "Национальная система пространственных данных" (далее - информационная система), или иных технологических и программных средств с округлением до 1 квадратного метра. Указанное значение площади земельного участка может быть уточнено при проведении кадастровых работ не более чем на десять процентов)		
Обозначение характерных точек границ	Координаты, м (указываются в случае подготовки схемы расположения земельного участка с использованием информационной системы или иных технологических и программных средств. Значения координат, полученные с использованием указанных технологических и программных средств, указываются с округлением до 0.01 метра)	
	X	Y
1	2	3
1565	353265.27	1193446.57
1564	353267.14	1193440.40
1566	353270.72	1193441.40
1567	353269.00	1193447.69
1565	353265.27	1193446.57

Условный номер земельного участка 39:15:133303:5:3У659 (указывается в случае, если предусматривается образование двух и более земельных участков)		
Площадь земельного участка 25 м² (указывается проектная площадь образуемого земельного участка, вычисленная с использованием федеральной государственной географической информационной системы, обеспечивающей функционирование национальной системы пространственных данных, которой является федеральная государственная географическая информационная система "Единая цифровая платформа "Национальная система пространственных данных" (далее - информационная система), или иных технологических и программных средств с округлением до 1 квадратного метра. Указанное значение площади земельного участка может быть уточнено при проведении кадастровых работ не более чем на десять процентов)		
Обозначение характерных точек границ	Координаты, м (указываются в случае подготовки схемы расположения земельного участка с использованием информационной системы или иных технологических и программных средств. Значения координат, полученные с использованием указанных технологических и программных средств, указываются с округлением до 0.01 метра)	
	X	Y
1	2	3
1563	353266.78	1193440.28
1562	353269.09	1193434.10
1568	353272.53	1193435.35
1566	353270.72	1193441.40
1564	353267.14	1193440.40
1563	353266.78	1193440.28
Условный номер земельного участка 39:15:133303:5:3У660 (указывается в случае, если предусматривается образование двух и более земельных участков)		

Площадь земельного участка 23 м² (указывается проектная площадь образуемого земельного участка, вычисленная с использованием федеральной государственной географической информационной системы, обеспечивающей функционирование национальной системы пространственных данных, которой является федеральная государственная географическая информационная система "Единая цифровая платформа "Национальная система пространственных данных" (далее - информационная система), или иных технологических и программных средств с округлением до 1 квадратного метра. Указанное значение площади земельного участка может быть уточнено при проведении кадастровых работ не более чем на десять процентов)		
Обозначение характерных точек границ	Координаты, м (указываются в случае подготовки схемы расположения земельного участка с использованием информационной системы или иных технологических и программных средств. Значения координат, полученные с использованием указанных технологических и программных средств, указываются с округлением до 0.01 метра)	
	X	Y
1	2	3
1566	353270.72	1193441.40
1568	353272.53	1193435.35
1569	353275.97	1193436.47
1570	353274.19	1193442.46
1566	353270.72	1193441.40

Условный номер земельного участка 39:15:133303:5:3У661 (указывается в случае, если предусматривается образование двух и более земельных участков)		
Площадь земельного участка 23 м² (указывается проектная площадь образуемого земельного участка, вычисленная с использованием федеральной государственной географической информационной системы, обеспечивающей функционирование национальной системы пространственных данных, которой является федеральная государственная географическая информационная система "Единая цифровая платформа "Национальная система пространственных данных" (далее - информационная система), или иных технологических и программных средств с округлением до 1 квадратного метра. Указанное значение площади земельного участка может быть уточнено при проведении кадастровых работ не более чем на десять процентов)		
Обозначение характерных точек границ	Координаты, м (указываются в случае подготовки схемы расположения земельного участка с использованием информационной системы или иных технологических и программных средств. Значения координат, полученные с использованием указанных технологических и программных средств, указываются с округлением до 0.01 метра)	
	X	Y
1	2	3
1567	353269.00	1193447.69
1566	353270.72	1193441.40
1570	353274.19	1193442.46
1571	353273.91	1193443.18
1572	353272.09	1193448.87
1567	353269.00	1193447.69
Условный номер земельного участка 39:15:133303:5:3У662 (указывается в случае, если предусматривается образование двух и более земельных участков)		

Площадь земельного участка 23 м² (указывается проектная площадь образуемого земельного участка, вычисленная с использованием федеральной государственной географической информационной системы, обеспечивающей функционирование национальной системы пространственных данных, которой является федеральная государственная географическая информационная система "Единая цифровая платформа "Национальная система пространственных данных" (далее - информационная система), или иных технологических и программных средств с округлением до 1 квадратного метра. Указанное значение площади земельного участка может быть уточнено при проведении кадастровых работ не более чем на десять процентов)		
Обозначение характерных точек границ	Координаты, м (указываются в случае подготовки схемы расположения земельного участка с использованием информационной системы или иных технологических и программных средств. Значения координат, полученные с использованием указанных технологических и программных средств, указываются с округлением до 0.01 метра)	
	X	Y
1	2	3
1572	353272.09	1193448.87
1571	353273.91	1193443.18
1570	353274.19	1193442.46
1573	353276.85	1193443.33
1574	353277.34	1193443.63
1575	353275.33	1193449.91
1572	353272.09	1193448.87

Условный номер земельного участка 39:15:133303:5:3У663 (указывается в случае, если предусматривается образование двух и более земельных участков)		
Площадь земельного участка 18 м² (указывается проектная площадь образуемого земельного участка, вычисленная с использованием федеральной государственной географической информационной системы, обеспечивающей функционирование национальной системы пространственных данных, которой является федеральная государственная географическая информационная система "Единая цифровая платформа "Национальная система пространственных данных" (далее - информационная система), или иных технологических и программных средств с округлением до 1 квадратного метра. Указанное значение площади земельного участка может быть уточнено при проведении кадастровых работ не более чем на десять процентов)		
Обозначение характерных точек границ	Координаты, м (указываются в случае подготовки схемы расположения земельного участка с использованием информационной системы или иных технологических и программных средств. Значения координат, полученные с использованием указанных технологических и программных средств, указываются с округлением до 0.01 метра)	
	X	Y
1	2	3
1570	353274.19	1193442.46
1569	353275.97	1193436.47
1576	353278.80	1193437.20
1573	353276.85	1193443.33
1570	353274.19	1193442.46
Условный номер земельного участка 39:15:133303:5:3У664 (указывается в случае, если предусматривается образование двух и более земельных участков)		
Площадь земельного участка 23 м²		

(указывается проектная площадь образуемого земельного участка, вычисленная с использованием федеральной государственной географической информационной системы, обеспечивающей функционирование национальной системы пространственных данных, которой является федеральная государственная географическая информационная система "Единая цифровая платформа "Национальная система пространственных данных" (далее - информационная система), или иных технологических и программных средств с округлением до 1 квадратного метра. Указанное значение площади земельного участка может быть уточнено при проведении кадастровых работ не более чем на десять процентов)

Обозначение характерных точек границ	Координаты, м	
	X	Y
1	2	3
1575	353275.33	1193449.91
1574	353277.34	1193443.63
1577	353280.65	1193444.49
1578	353278.57	1193450.91
1575	353275.33	1193449.91

Условный номер земельного участка 39:15:133303:5:3У665

(указывается в случае, если предусматривается образование двух и более земельных участков)

Площадь земельного участка 26 м²

(указывается проектная площадь образуемого земельного участка, вычисленная с использованием федеральной государственной географической информационной системы, обеспечивающей функционирование национальной системы пространственных данных, которой является федеральная государственная географическая информационная система "Единая цифровая платформа "Национальная система пространственных данных" (далее - информационная система), или иных технологических и программных средств с округлением до 1 квадратного метра. Указанное значение площади земельного участка может быть уточнено при проведении кадастровых работ не более чем на десять процентов)

Обозначение характерных точек границ	Координаты, м	
	X	Y
1	2	3
1573	353276.85	1193443.33
1576	353278.80	1193437.20
1579	353282.55	1193438.39
1577	353280.65	1193444.49
1574	353277.34	1193443.63
1573	353276.85	1193443.33

Условный номер земельного участка 39:15:133303:5:3У666

(указывается в случае, если предусматривается образование двух и более земельных участков)

Площадь земельного участка 20 м² (указывается проектная площадь образуемого земельного участка, вычисленная с использованием федеральной государственной географической информационной системы, обеспечивающей функционирование национальной системы пространственных данных, которой является федеральная государственная географическая информационная система "Единая цифровая платформа "Национальная система пространственных данных" (далее - информационная система), или иных технологических и программных средств с округлением до 1 квадратного метра. Указанное значение площади земельного участка может быть уточнено при проведении кадастровых работ не более чем на десять процентов)		
Обозначение характерных точек границ	Координаты, м (указываются в случае подготовки схемы расположения земельного участка с использованием информационной системы или иных технологических и программных средств. Значения координат, полученные с использованием указанных технологических и программных средств, указываются с округлением до 0.01 метра)	
	X	Y
1	2	3
1577	353280.65	1193444.49
1579	353282.55	1193438.39
1580	353285.61	1193439.58
1581	353283.77	1193445.43
1582	353283.49	1193445.35
1577	353280.65	1193444.49

Условный номер земельного участка 39:15:133303:5:3У667 (указывается в случае, если предусматривается образование двух и более земельных участков)		
Площадь земельного участка 20 м² (указывается проектная площадь образуемого земельного участка, вычисленная с использованием федеральной государственной географической информационной системы, обеспечивающей функционирование национальной системы пространственных данных, которой является федеральная государственная географическая информационная система "Единая цифровая платформа "Национальная система пространственных данных" (далее - информационная система), или иных технологических и программных средств с округлением до 1 квадратного метра. Указанное значение площади земельного участка может быть уточнено при проведении кадастровых работ не более чем на десять процентов)		
Обозначение характерных точек границ	Координаты, м (указываются в случае подготовки схемы расположения земельного участка с использованием информационной системы или иных технологических и программных средств. Значения координат, полученные с использованием указанных технологических и программных средств, указываются с округлением до 0.01 метра)	
	X	Y
1	2	3
1578	353278.57	1193450.91
1577	353280.65	1193444.49
1582	353283.49	1193445.35
1583	353281.62	1193451.57
1578	353278.57	1193450.91
Условный номер земельного участка 39:15:133303:5:3У668 (указывается в случае, если предусматривается образование двух и более земельных участков)		
Площадь земельного участка 24 м²		

(указывается проектная площадь образуемого земельного участка, вычисленная с использованием федеральной государственной географической информационной системы, обеспечивающей функционирование национальной системы пространственных данных, которой является федеральная государственная географическая информационная система "Единая цифровая платформа "Национальная система пространственных данных" (далее - информационная система), или иных технологических и программных средств с округлением до 1 квадратного метра. Указанное значение площади земельного участка может быть уточнено при проведении кадастровых работ не более чем на десять процентов)

Обозначение характерных точек границ	Координаты, м	
	X	Y
1	2	3
1581	353283.77	1193445.43
1580	353285.61	1193439.58
1584	353289.38	1193440.71
1585	353287.60	1193446.59
1586	353286.98	1193446.41
1581	353283.77	1193445.43

Условный номер земельного участка 39:15:133303:5:3У669

(указывается в случае, если предусматривается образование двух и более земельных участков)

Площадь земельного участка 24 м²

(указывается проектная площадь образуемого земельного участка, вычисленная с использованием федеральной государственной географической информационной системы, обеспечивающей функционирование национальной системы пространственных данных, которой является федеральная государственная географическая информационная система "Единая цифровая платформа "Национальная система пространственных данных" (далее - информационная система), или иных технологических и программных средств с округлением до 1 квадратного метра. Указанное значение площади земельного участка может быть уточнено при проведении кадастровых работ не более чем на десять процентов)

Обозначение характерных точек границ	Координаты, м	
	X	Y
1	2	3
1583	353281.62	1193451.57
1582	353283.49	1193445.35
1581	353283.77	1193445.43
1586	353286.98	1193446.41
1587	353285.28	1193452.70
1583	353281.62	1193451.57

Условный номер земельного участка 39:15:133303:5:3У670

(указывается в случае, если предусматривается образование двух и более земельных участков)

Площадь земельного участка 26 м² (указывается проектная площадь образуемого земельного участка, вычисленная с использованием федеральной государственной географической информационной системы, обеспечивающей функционирование национальной системы пространственных данных, которой является федеральная государственная географическая информационная система "Единая цифровая платформа "Национальная система пространственных данных" (далее - информационная система), или иных технологических и программных средств с округлением до 1 квадратного метра. Указанное значение площади земельного участка может быть уточнено при проведении кадастровых работ не более чем на десять процентов)		
Обозначение характерных точек границ	Координаты, м (указываются в случае подготовки схемы расположения земельного участка с использованием информационной системы или иных технологических и программных средств. Значения координат, полученные с использованием указанных технологических и программных средств, указываются с округлением до 0.01 метра)	
	X	Y
1	2	3
1587	353285.28	1193452.70
1586	353286.98	1193446.41
1585	353287.60	1193446.59
1588	353290.88	1193447.58
1589	353288.99	1193453.91
1587	353285.28	1193452.70

Условный номер земельного участка 39:15:133303:5:3У671 (указывается в случае, если предусматривается образование двух и более земельных участков)		
Площадь земельного участка 24 м² (указывается проектная площадь образуемого земельного участка, вычисленная с использованием федеральной государственной географической информационной системы, обеспечивающей функционирование национальной системы пространственных данных, которой является федеральная государственная географическая информационная система "Единая цифровая платформа "Национальная система пространственных данных" (далее - информационная система), или иных технологических и программных средств с округлением до 1 квадратного метра. Указанное значение площади земельного участка может быть уточнено при проведении кадастровых работ не более чем на десять процентов)		
Обозначение характерных точек границ	Координаты, м (указываются в случае подготовки схемы расположения земельного участка с использованием информационной системы или иных технологических и программных средств. Значения координат, полученные с использованием указанных технологических и программных средств, указываются с округлением до 0.01 метра)	
	X	Y
1	2	3
1585	353287.60	1193446.59
1584	353289.38	1193440.71
1590	353293.13	1193441.93
1591	353291.38	1193447.73
1588	353290.88	1193447.58
1585	353287.60	1193446.59
Условный номер земельного участка 39:15:133303:5:3У672 (указывается в случае, если предусматривается образование двух и более земельных участков)		

Площадь земельного участка 29 м² (указывается проектная площадь образуемого земельного участка, вычисленная с использованием федеральной государственной географической информационной системы, обеспечивающей функционирование национальной системы пространственных данных, которой является федеральная государственная географическая информационная система "Единая цифровая платформа "Национальная система пространственных данных" (далее - информационная система), или иных технологических и программных средств с округлением до 1 квадратного метра. Указанное значение площади земельного участка может быть уточнено при проведении кадастровых работ не более чем на десять процентов)		
Обозначение характерных точек границ	Координаты, м (указываются в случае подготовки схемы расположения земельного участка с использованием информационной системы или иных технологических и программных средств. Значения координат, полученные с использованием указанных технологических и программных средств, указываются с округлением до 0.01 метра)	
	X	Y
1	2	3
1589	353288.99	1193453.91
1588	353290.88	1193447.58
1591	353291.38	1193447.73
1592	353294.98	1193449.01
1593	353293.37	1193454.73
1594	353293.25	1193455.22
1589	353288.99	1193453.91

Условный номер земельного участка 39:15:133303:5:3У673 (указывается в случае, если предусматривается образование двух и более земельных участков)		
Площадь земельного участка 23 м² (указывается проектная площадь образуемого земельного участка, вычисленная с использованием федеральной государственной географической информационной системы, обеспечивающей функционирование национальной системы пространственных данных, которой является федеральная государственная географическая информационная система "Единая цифровая платформа "Национальная система пространственных данных" (далее - информационная система), или иных технологических и программных средств с округлением до 1 квадратного метра. Указанное значение площади земельного участка может быть уточнено при проведении кадастровых работ не более чем на десять процентов)		
Обозначение характерных точек границ	Координаты, м (указываются в случае подготовки схемы расположения земельного участка с использованием информационной системы или иных технологических и программных средств. Значения координат, полученные с использованием указанных технологических и программных средств, указываются с округлением до 0.01 метра)	
	X	Y
1	2	3
1591	353291.38	1193447.73
1590	353293.13	1193441.93
1595	353296.74	1193443.06
1592	353294.98	1193449.01
1591	353291.38	1193447.73
Условный номер земельного участка 39:15:133303:5:3У674 (указывается в случае, если предусматривается образование двух и более земельных участков)		
Площадь земельного участка 23 м²		

(указывается проектная площадь образуемого земельного участка, вычисленная с использованием федеральной государственной географической информационной системы, обеспечивающей функционирование национальной системы пространственных данных, которой является федеральная государственная географическая информационная система "Единая цифровая платформа "Национальная система пространственных данных" (далее - информационная система), или иных технологических и программных средств с округлением до 1 квадратного метра. Указанное значение площади земельного участка может быть уточнено при проведении кадастровых работ не более чем на десять процентов)

Обозначение характерных точек границ	Координаты, м	
	X	Y
1	2	3
1592	353294.98	1193449.01
1595	353296.74	1193443.06
1596	353300.32	1193444.11
1597	353298.60	1193450.03
1592	353294.98	1193449.01

Условный номер земельного участка 39:15:133303:5:3У675

(указывается в случае, если предусматривается образование двух и более земельных участков)

Площадь земельного участка 24 м²

(указывается проектная площадь образуемого земельного участка, вычисленная с использованием федеральной государственной географической информационной системы, обеспечивающей функционирование национальной системы пространственных данных, которой является федеральная государственная географическая информационная система "Единая цифровая платформа "Национальная система пространственных данных" (далее - информационная система), или иных технологических и программных средств с округлением до 1 квадратного метра. Указанное значение площади земельного участка может быть уточнено при проведении кадастровых работ не более чем на десять процентов)

Обозначение характерных точек границ	Координаты, м	
	X	Y
1	2	3
1598	353296.89	1193456.15
1599	353297.01	1193455.66
1597	353298.60	1193450.03
1600	353302.22	1193451.02
1601	353300.49	1193457.06
1598	353296.89	1193456.15

Условный номер земельного участка 39:15:133303:5:3У676

(указывается в случае, если предусматривается образование двух и более земельных участков)

Площадь земельного участка 23 м² (указывается проектная площадь образуемого земельного участка, вычисленная с использованием федеральной государственной географической информационной системы, обеспечивающей функционирование национальной системы пространственных данных, которой является федеральная государственная географическая информационная система "Единая цифровая платформа "Национальная система пространственных данных" (далее - информационная система), или иных технологических и программных средств с округлением до 1 квадратного метра. Указанное значение площади земельного участка может быть уточнено при проведении кадастровых работ не более чем на десять процентов)		
Обозначение характерных точек границ	Координаты, м (указываются в случае подготовки схемы расположения земельного участка с использованием информационной системы или иных технологических и программных средств. Значения координат, полученные с использованием указанных технологических и программных средств, указываются с округлением до 0.01 метра)	
	X	Y
1	2	3
1597	353298.60	1193450.03
1596	353300.32	1193444.11
1602	353303.90	1193444.97
1600	353302.22	1193451.02
1597	353298.60	1193450.03

Условный номер земельного участка 39:15:133303:5:3У677 (указывается в случае, если предусматривается образование двух и более земельных участков)		
Площадь земельного участка 29 м² (указывается проектная площадь образуемого земельного участка, вычисленная с использованием федеральной государственной географической информационной системы, обеспечивающей функционирование национальной системы пространственных данных, которой является федеральная государственная географическая информационная система "Единая цифровая платформа "Национальная система пространственных данных" (далее - информационная система), или иных технологических и программных средств с округлением до 1 квадратного метра. Указанное значение площади земельного участка может быть уточнено при проведении кадастровых работ не более чем на десять процентов)		
Обозначение характерных точек границ	Координаты, м (указываются в случае подготовки схемы расположения земельного участка с использованием информационной системы или иных технологических и программных средств. Значения координат, полученные с использованием указанных технологических и программных средств, указываются с округлением до 0.01 метра)	
	X	Y
1	2	3
1603	353136.47	1193443.50
1604	353137.88	1193439.08
1605	353143.89	1193440.91
1606	353143.86	1193440.99
1607	353142.54	1193445.35
1603	353136.47	1193443.50
Условный номер земельного участка 39:15:133303:5:3У678 (указывается в случае, если предусматривается образование двух и более земельных участков)		

Площадь земельного участка 30 м²

(указывается проектная площадь образуемого земельного участка, вычисленная с использованием федеральной государственной географической информационной системы, обеспечивающей функционирование национальной системы пространственных данных, которой является федеральная государственная географическая информационная система "Единая цифровая платформа "Национальная система пространственных данных" (далее - информационная система), или иных технологических и программных средств с округлением до 1 квадратного метра. Указанное значение площади земельного участка может быть уточнено при проведении кадастровых работ не более чем на десять процентов)

Обозначение характерных точек границ	Координаты, м	
	X	Y
1	2	3
1607	353142.54	1193445.35
1606	353143.86	1193440.99
1608	353149.99	1193442.85
1609	353148.86	1193447.25
1607	353142.54	1193445.35

Условный номер земельного участка 39:15:133303:5:3У679

(указывается в случае, если предусматривается образование двух и более земельных участков)

Площадь земельного участка 24 м²

(указывается проектная площадь образуемого земельного участка, вычисленная с использованием федеральной государственной географической информационной системы, обеспечивающей функционирование национальной системы пространственных данных, которой является федеральная государственная географическая информационная система "Единая цифровая платформа "Национальная система пространственных данных" (далее - информационная система), или иных технологических и программных средств с округлением до 1 квадратного метра. Указанное значение площади земельного участка может быть уточнено при проведении кадастровых работ не более чем на десять процентов)

Обозначение характерных точек границ	Координаты, м	
	X	Y
1	2	3
1604	353137.88	1193439.08
1610	353138.95	1193435.48
1611	353144.98	1193437.31
1612	353144.88	1193437.66
1605	353143.89	1193440.91
1604	353137.88	1193439.08

Условный номер земельного участка 39:15:133303:5:3У680

(указывается в случае, если предусматривается образование двух и более земельных участков)

Площадь земельного участка 22 м² (указывается проектная площадь образуемого земельного участка, вычисленная с использованием федеральной государственной географической информационной системы, обеспечивающей функционирование национальной системы пространственных данных, которой является федеральная государственная географическая информационная система "Единая цифровая платформа "Национальная система пространственных данных" (далее - информационная система), или иных технологических и программных средств с округлением до 1 квадратного метра. Указанное значение площади земельного участка может быть уточнено при проведении кадастровых работ не более чем на десять процентов)		
Обозначение характерных точек границ	Координаты, м	
	X	Y
1	2	3
1606	353143.86	1193440.99
1605	353143.89	1193440.91
1612	353144.88	1193437.66
1613	353150.99	1193439.51
1608	353149.99	1193442.85
1606	353143.86	1193440.99

Условный номер земельного участка 39:15:133303:5:3У681 (указывается в случае, если предусматривается образование двух и более земельных участков)		
Площадь земельного участка 22 м² (указывается проектная площадь образуемого земельного участка, вычисленная с использованием федеральной государственной географической информационной системы, обеспечивающей функционирование национальной системы пространственных данных, которой является федеральная государственная географическая информационная система "Единая цифровая платформа "Национальная система пространственных данных" (далее - информационная система), или иных технологических и программных средств с округлением до 1 квадратного метра. Указанное значение площади земельного участка может быть уточнено при проведении кадастровых работ не более чем на десять процентов)		
Обозначение характерных точек границ	Координаты, м	
	X	Y
1	2	3
1612	353144.88	1193437.66
1611	353144.98	1193437.31
1614	353145.87	1193434.39
1615	353151.99	1193436.26
1613	353150.99	1193439.51
1612	353144.88	1193437.66
Условный номер земельного участка 39:15:133303:5:3У682 (указывается в случае, если предусматривается образование двух и более земельных участков)		

Площадь земельного участка 22 м² (указывается проектная площадь образуемого земельного участка, вычисленная с использованием федеральной государственной географической информационной системы, обеспечивающей функционирование национальной системы пространственных данных, которой является федеральная государственная географическая информационная система "Единая цифровая платформа "Национальная система пространственных данных" (далее - информационная система), или иных технологических и программных средств с округлением до 1 квадратного метра. Указанное значение площади земельного участка может быть уточнено при проведении кадастровых работ не более чем на десять процентов)		
Обозначение характерных точек границ	Координаты, м (указываются в случае подготовки схемы расположения земельного участка с использованием информационной системы или иных технологических и программных средств. Значения координат, полученные с использованием указанных технологических и программных средств, указываются с округлением до 0.01 метра)	
	X	Y
1	2	3
1610	353138.95	1193435.48
1616	353139.91	1193432.20
1617	353145.98	1193434.04
1614	353145.87	1193434.39
1611	353144.98	1193437.31
1610	353138.95	1193435.48

Условный номер земельного участка 39:15:133303:5:3У683 (указывается в случае, если предусматривается образование двух и более земельных участков)		
Площадь земельного участка 23 м² (указывается проектная площадь образуемого земельного участка, вычисленная с использованием федеральной государственной географической информационной системы, обеспечивающей функционирование национальной системы пространственных данных, которой является федеральная государственная географическая информационная система "Единая цифровая платформа "Национальная система пространственных данных" (далее - информационная система), или иных технологических и программных средств с округлением до 1 квадратного метра. Указанное значение площади земельного участка может быть уточнено при проведении кадастровых работ не более чем на десять процентов)		
Обозначение характерных точек границ	Координаты, м (указываются в случае подготовки схемы расположения земельного участка с использованием информационной системы или иных технологических и программных средств. Значения координат, полученные с использованием указанных технологических и программных средств, указываются с округлением до 0.01 метра)	
	X	Y
1	2	3
1616	353139.91	1193432.20
1618	353140.93	1193428.73
1619	353146.91	1193430.63
1617	353145.98	1193434.04
1616	353139.91	1193432.20
Условный номер земельного участка 39:15:133303:5:3У684 (указывается в случае, если предусматривается образование двух и более земельных участков)		
Площадь земельного участка 25 м²		

(указывается проектная площадь образуемого земельного участка, вычисленная с использованием федеральной государственной географической информационной системы, обеспечивающей функционирование национальной системы пространственных данных, которой является федеральная государственная географическая информационная система "Единая цифровая платформа "Национальная система пространственных данных" (далее - информационная система), или иных технологических и программных средств с округлением до 1 квадратного метра. Указанное значение площади земельного участка может быть уточнено при проведении кадастровых работ не более чем на десять процентов)

Обозначение характерных точек границ	Координаты, м	
	X	Y
1	2	3
1614	353145.87	1193434.39
1617	353145.98	1193434.04
1619	353146.91	1193430.63
1620	353147.14	1193430.70
1621	353153.15	1193432.58
1615	353151.99	1193436.26
1614	353145.87	1193434.39

Условный номер земельного участка 39:15:133303:5:3У685 (указывается в случае, если предусматривается образование двух и более земельных участков)		
Площадь земельного участка 23 м² (указывается проектная площадь образуемого земельного участка, вычисленная с использованием федеральной государственной географической информационной системы, обеспечивающей функционирование национальной системы пространственных данных, которой является федеральная государственная географическая информационная система "Единая цифровая платформа "Национальная система пространственных данных" (далее - информационная система), или иных технологических и программных средств с округлением до 1 квадратного метра. Указанное значение площади земельного участка может быть уточнено при проведении кадастровых работ не более чем на десять процентов)		
Обозначение характерных точек границ	Координаты, м	
	X	Y
1	2	3
1618	353140.93	1193428.73
1622	353142.03	1193425.17
1623	353147.99	1193427.02
1619	353146.91	1193430.63
1618	353140.93	1193428.73
Условный номер земельного участка 39:15:133303:5:3У686 (указывается в случае, если предусматривается образование двух и более земельных участков)		
Площадь земельного участка 22 м²		

(указывается проектная площадь образуемого земельного участка, вычисленная с использованием федеральной государственной географической информационной системы, обеспечивающей функционирование национальной системы пространственных данных, которой является федеральная государственная географическая информационная система "Единая цифровая платформа "Национальная система пространственных данных" (далее - информационная система), или иных технологических и программных средств с округлением до 1 квадратного метра. Указанное значение площади земельного участка может быть уточнено при проведении кадастровых работ не более чем на десять процентов)

Обозначение характерных точек границ	Координаты, м	
	X	Y
1	2	3
1622	353142.03	1193425.17
1624	353142.88	1193421.98
1625	353148.69	1193423.54
1626	353148.97	1193423.74
1623	353147.99	1193427.02
1622	353142.03	1193425.17

Условный номер земельного участка 39:15:133303:5:3У687 (указывается в случае, если предусматривается образование двух и более земельных участков)		
Площадь земельного участка 22 м² (указывается проектная площадь образуемого земельного участка, вычисленная с использованием федеральной государственной географической информационной системы, обеспечивающей функционирование национальной системы пространственных данных, которой является федеральная государственная географическая информационная система "Единая цифровая платформа "Национальная система пространственных данных" (далее - информационная система), или иных технологических и программных средств с округлением до 1 квадратного метра. Указанное значение площади земельного участка может быть уточнено при проведении кадастровых работ не более чем на десять процентов)		
Обозначение характерных точек границ	Координаты, м	
	X	Y
1	2	3
1624	353142.88	1193421.98
1627	353143.83	1193418.62
1628	353149.89	1193420.37
1626	353148.97	1193423.74
1625	353148.69	1193423.54
1624	353142.88	1193421.98
Условный номер земельного участка 39:15:133303:5:3У688 (указывается в случае, если предусматривается образование двух и более земельных участков)		

Площадь земельного участка 23 м² (указывается проектная площадь образуемого земельного участка, вычисленная с использованием федеральной государственной географической информационной системы, обеспечивающей функционирование национальной системы пространственных данных, которой является федеральная государственная географическая информационная система "Единая цифровая платформа "Национальная система пространственных данных" (далее - информационная система), или иных технологических и программных средств с округлением до 1 квадратного метра. Указанное значение площади земельного участка может быть уточнено при проведении кадастровых работ не более чем на десять процентов)		
Обозначение характерных точек границ	Координаты, м (указываются в случае подготовки схемы расположения земельного участка с использованием информационной системы или иных технологических и программных средств. Значения координат, полученные с использованием указанных технологических и программных средств, указываются с округлением до 0.01 метра)	
	X	Y
1	2	3
1626	353148.97	1193423.74
1628	353149.89	1193420.37
1629	353156.27	1193422.19
1630	353155.14	1193425.63
1626	353148.97	1193423.74

Условный номер земельного участка 39:15:133303:5:3У689 (указывается в случае, если предусматривается образование двух и более земельных участков)		
Площадь земельного участка 24 м² (указывается проектная площадь образуемого земельного участка, вычисленная с использованием федеральной государственной географической информационной системы, обеспечивающей функционирование национальной системы пространственных данных, которой является федеральная государственная географическая информационная система "Единая цифровая платформа "Национальная система пространственных данных" (далее - информационная система), или иных технологических и программных средств с округлением до 1 квадратного метра. Указанное значение площади земельного участка может быть уточнено при проведении кадастровых работ не более чем на десять процентов)		
Обозначение характерных точек границ	Координаты, м (указываются в случае подготовки схемы расположения земельного участка с использованием информационной системы или иных технологических и программных средств. Значения координат, полученные с использованием указанных технологических и программных средств, указываются с округлением до 0.01 метра)	
	X	Y
1	2	3
1628	353149.89	1193420.37
1631	353150.85	1193417.06
1632	353151.13	1193416.93
1633	353157.38	1193418.89
1629	353156.27	1193422.19
1628	353149.89	1193420.37
Условный номер земельного участка 39:15:133303:5:3У690 (указывается в случае, если предусматривается образование двух и более земельных участков)		

Площадь земельного участка 25 м² (указывается проектная площадь образуемого земельного участка, вычисленная с использованием федеральной государственной географической информационной системы, обеспечивающей функционирование национальной системы пространственных данных, которой является федеральная государственная географическая информационная система "Единая цифровая платформа "Национальная система пространственных данных" (далее - информационная система), или иных технологических и программных средств с округлением до 1 квадратного метра. Указанное значение площади земельного участка может быть уточнено при проведении кадастровых работ не более чем на десять процентов)		
Обозначение характерных точек границ	Координаты, м (указываются в случае подготовки схемы расположения земельного участка с использованием информационной системы или иных технологических и программных средств. Значения координат, полученные с использованием указанных технологических и программных средств, указываются с округлением до 0.01 метра)	
	X	Y
1	2	3
1634	353144.79	1193415.30
1635	353145.99	1193411.58
1636	353152.19	1193413.54
1632	353151.13	1193416.93
1631	353150.85	1193417.06
1634	353144.79	1193415.30

Условный номер земельного участка 39:15:133303:5:ЗУ691 (указывается в случае, если предусматривается образование двух и более земельных участков)		
Площадь земельного участка 25 м² (указывается проектная площадь образуемого земельного участка, вычисленная с использованием федеральной государственной географической информационной системы, обеспечивающей функционирование национальной системы пространственных данных, которой является федеральная государственная географическая информационная система "Единая цифровая платформа "Национальная система пространственных данных" (далее - информационная система), или иных технологических и программных средств с округлением до 1 квадратного метра. Указанное значение площади земельного участка может быть уточнено при проведении кадастровых работ не более чем на десять процентов)		
Обозначение характерных точек границ	Координаты, м (указываются в случае подготовки схемы расположения земельного участка с использованием информационной системы или иных технологических и программных средств. Значения координат, полученные с использованием указанных технологических и программных средств, указываются с округлением до 0.01 метра)	
	X	Y
1	2	3
1632	353151.13	1193416.93
1636	353152.19	1193413.54
1637	353152.26	1193413.33
1638	353158.49	1193415.24
1633	353157.38	1193418.89
1632	353151.13	1193416.93
Условный номер земельного участка 39:15:133303:5:ЗУ692 (указывается в случае, если предусматривается образование двух и более земельных участков)		

Площадь земельного участка 24 м² (указывается проектная площадь образуемого земельного участка, вычисленная с использованием федеральной государственной географической информационной системы, обеспечивающей функционирование национальной системы пространственных данных, которой является федеральная государственная географическая информационная система "Единая цифровая платформа "Национальная система пространственных данных" (далее - информационная система), или иных технологических и программных средств с округлением до 1 квадратного метра. Указанное значение площади земельного участка может быть уточнено при проведении кадастровых работ не более чем на десять процентов)		
Обозначение характерных точек границ	Координаты, м (указываются в случае подготовки схемы расположения земельного участка с использованием информационной системы или иных технологических и программных средств. Значения координат, полученные с использованием указанных технологических и программных средств, указываются с округлением до 0.01 метра)	
	X	Y
1	2	3
1635	353145.99	1193411.58
1639	353147.13	1193407.98
1640	353153.24	1193409.90
1637	353152.26	1193413.33
1636	353152.19	1193413.54
1635	353145.99	1193411.58

Условный номер земельного участка 39:15:133303:5:3У693 (указывается в случае, если предусматривается образование двух и более земельных участков)		
Площадь земельного участка 47 м² (указывается проектная площадь образуемого земельного участка, вычисленная с использованием федеральной государственной географической информационной системы, обеспечивающей функционирование национальной системы пространственных данных, которой является федеральная государственная географическая информационная система "Единая цифровая платформа "Национальная система пространственных данных" (далее - информационная система), или иных технологических и программных средств с округлением до 1 квадратного метра. Указанное значение площади земельного участка может быть уточнено при проведении кадастровых работ не более чем на десять процентов)		
Обозначение характерных точек границ	Координаты, м (указываются в случае подготовки схемы расположения земельного участка с использованием информационной системы или иных технологических и программных средств. Значения координат, полученные с использованием указанных технологических и программных средств, указываются с округлением до 0.01 метра)	
	X	Y
1	2	3
1637	353152.26	1193413.33
1640	353153.24	1193409.90
1641	353154.31	1193406.50
1642	353160.57	1193408.45
1638	353158.49	1193415.24
1637	353152.26	1193413.33
Условный номер земельного участка 39:15:133303:5:3У694 (указывается в случае, если предусматривается образование двух и более земельных участков)		

Площадь земельного участка 24 м² (указывается проектная площадь образуемого земельного участка, вычисленная с использованием федеральной государственной географической информационной системы, обеспечивающей функционирование национальной системы пространственных данных, которой является федеральная государственная географическая информационная система "Единая цифровая платформа "Национальная система пространственных данных" (далее - информационная система), или иных технологических и программных средств с округлением до 1 квадратного метра. Указанное значение площади земельного участка может быть уточнено при проведении кадастровых работ не более чем на десять процентов)		
Обозначение характерных точек границ	Координаты, м (указываются в случае подготовки схемы расположения земельного участка с использованием информационной системы или иных технологических и программных средств. Значения координат, полученные с использованием указанных технологических и программных средств, указываются с округлением до 0.01 метра)	
	X	Y
1	2	3
1641	353154.31	1193406.50
1643	353155.21	1193402.95
1644	353161.52	1193404.93
1642	353160.57	1193408.45
1641	353154.31	1193406.50

Условный номер земельного участка 39:15:133303:5:3У695 (указывается в случае, если предусматривается образование двух и более земельных участков)		
Площадь земельного участка 26 м² (указывается проектная площадь образуемого земельного участка, вычисленная с использованием федеральной государственной географической информационной системы, обеспечивающей функционирование национальной системы пространственных данных, которой является федеральная государственная географическая информационная система "Единая цифровая платформа "Национальная система пространственных данных" (далее - информационная система), или иных технологических и программных средств с округлением до 1 квадратного метра. Указанное значение площади земельного участка может быть уточнено при проведении кадастровых работ не более чем на десять процентов)		
Обозначение характерных точек границ	Координаты, м (указываются в случае подготовки схемы расположения земельного участка с использованием информационной системы или иных технологических и программных средств. Значения координат, полученные с использованием указанных технологических и программных средств, указываются с округлением до 0.01 метра)	
	X	Y
1	2	3
1643	353155.21	1193402.95
1645	353156.16	1193399.65
1646	353156.53	1193399.36
1647	353162.76	1193401.26
1644	353161.52	1193404.93
1643	353155.21	1193402.95
Условный номер земельного участка 39:15:133303:5:3У696 (указывается в случае, если предусматривается образование двух и более земельных участков)		

Площадь земельного участка 23 м² (указывается проектная площадь образуемого земельного участка, вычисленная с использованием федеральной государственной географической информационной системы, обеспечивающей функционирование национальной системы пространственных данных, которой является федеральная государственная географическая информационная система "Единая цифровая платформа "Национальная система пространственных данных" (далее - информационная система), или иных технологических и программных средств с округлением до 1 квадратного метра. Указанное значение площади земельного участка может быть уточнено при проведении кадастровых работ не более чем на десять процентов)		
Обозначение характерных точек границ	Координаты, м (указываются в случае подготовки схемы расположения земельного участка с использованием информационной системы или иных технологических и программных средств. Значения координат, полученные с использованием указанных технологических и программных средств, указываются с округлением до 0.01 метра)	
	X	Y
1	2	3
1648	353148.21	1193404.58
1649	353149.06	1193401.16
1643	353155.21	1193402.95
1641	353154.31	1193406.50
1648	353148.21	1193404.58

Условный номер земельного участка 39:15:133303:5:3У697 (указывается в случае, если предусматривается образование двух и более земельных участков)		
Площадь земельного участка 26 м² (указывается проектная площадь образуемого земельного участка, вычисленная с использованием федеральной государственной географической информационной системы, обеспечивающей функционирование национальной системы пространственных данных, которой является федеральная государственная географическая информационная система "Единая цифровая платформа "Национальная система пространственных данных" (далее - информационная система), или иных технологических и программных средств с округлением до 1 квадратного метра. Указанное значение площади земельного участка может быть уточнено при проведении кадастровых работ не более чем на десять процентов)		
Обозначение характерных точек границ	Координаты, м (указываются в случае подготовки схемы расположения земельного участка с использованием информационной системы или иных технологических и программных средств. Значения координат, полученные с использованием указанных технологических и программных средств, указываются с округлением до 0.01 метра)	
	X	Y
1	2	3
1650	353150.05	1193397.78
1651	353151.18	1193394.01
1652	353157.55	1193396.01
1646	353156.53	1193399.36
1645	353156.16	1193399.65
1650	353150.05	1193397.78
Условный номер земельного участка 39:15:133303:5:3У698 (указывается в случае, если предусматривается образование двух и более земельных участков)		

Площадь земельного участка 24 м² (указывается проектная площадь образуемого земельного участка, вычисленная с использованием федеральной государственной географической информационной системы, обеспечивающей функционирование национальной системы пространственных данных, которой является федеральная государственная географическая информационная система "Единая цифровая платформа "Национальная система пространственных данных" (далее - информационная система), или иных технологических и программных средств с округлением до 1 квадратного метра. Указанное значение площади земельного участка может быть уточнено при проведении кадастровых работ не более чем на десять процентов)		
Обозначение характерных точек границ	Координаты, м (указываются в случае подготовки схемы расположения земельного участка с использованием информационной системы или иных технологических и программных средств. Значения координат, полученные с использованием указанных технологических и программных средств, указываются с округлением до 0.01 метра)	
	X	Y
1	2	3
1651	353151.18	1193394.01
1653	353152.20	1193390.54
1654	353158.40	1193392.51
1652	353157.55	1193396.01
1651	353151.18	1193394.01

Условный номер земельного участка 39:15:133303:5:ЗУ699 (указывается в случае, если предусматривается образование двух и более земельных участков)		
Площадь земельного участка 23 м² (указывается проектная площадь образуемого земельного участка, вычисленная с использованием федеральной государственной географической информационной системы, обеспечивающей функционирование национальной системы пространственных данных, которой является федеральная государственная географическая информационная система "Единая цифровая платформа "Национальная система пространственных данных" (далее - информационная система), или иных технологических и программных средств с округлением до 1 квадратного метра. Указанное значение площади земельного участка может быть уточнено при проведении кадастровых работ не более чем на десять процентов)		
Обозначение характерных точек границ	Координаты, м (указываются в случае подготовки схемы расположения земельного участка с использованием информационной системы или иных технологических и программных средств. Значения координат, полученные с использованием указанных технологических и программных средств, указываются с округлением до 0.01 метра)	
	X	Y
1	2	3
1653	353152.20	1193390.54
1655	353153.15	1193387.25
1656	353159.38	1193389.02
1654	353158.40	1193392.51
1653	353152.20	1193390.54
Условный номер земельного участка 39:15:133303:5:ЗУ700 (указывается в случае, если предусматривается образование двух и более земельных участков)		
Площадь земельного участка 23 м²		

(указывается проектная площадь образуемого земельного участка, вычисленная с использованием федеральной государственной географической информационной системы, обеспечивающей функционирование национальной системы пространственных данных, которой является федеральная государственная географическая информационная система "Единая цифровая платформа "Национальная система пространственных данных" (далее - информационная система), или иных технологических и программных средств с округлением до 1 квадратного метра. Указанное значение площади земельного участка может быть уточнено при проведении кадастровых работ не более чем на десять процентов)

Обозначение характерных точек границ	Координаты, м	
	X	Y
1	2	3
1652	353157.55	1193396.01
1654	353158.40	1193392.51
1657	353164.58	1193394.42
1658	353163.78	1193397.92
1652	353157.55	1193396.01

Условный номер земельного участка 39:15:133303:5:3У701 (указывается в случае, если предусматривается образование двух и более земельных участков)		
Площадь земельного участка 23 м² (указывается проектная площадь образуемого земельного участка, вычисленная с использованием федеральной государственной географической информационной системы, обеспечивающей функционирование национальной системы пространственных данных, которой является федеральная государственная географическая информационная система "Единая цифровая платформа "Национальная система пространственных данных" (далее - информационная система), или иных технологических и программных средств с округлением до 1 квадратного метра. Указанное значение площади земельного участка может быть уточнено при проведении кадастровых работ не более чем на десять процентов)		
Обозначение характерных точек границ	Координаты, м	
	X	Y
1	2	3
1654	353158.40	1193392.51
1656	353159.38	1193389.02
1659	353165.49	1193391.03
1657	353164.58	1193394.42
1654	353158.40	1193392.51
Условный номер земельного участка 39:15:133303:5:3У702 (указывается в случае, если предусматривается образование двух и более земельных участков)		
Площадь земельного участка 21 м²		

Обозначение характерных точек границ	Координаты, м (указываются в случае подготовки схемы расположения земельного участка с использованием информационной системы или иных технологических и программных средств. Значения координат, полученные с использованием указанных технологических и программных средств, указываются с округлением до 0.01 метра)	
	X	Y
1	2	3
1656	353159.38	1193389.02
1660	353160.17	1193386.04
1661	353166.38	1193387.79
1659	353165.49	1193391.03
1656	353159.38	1193389.02

(указывается в случае, если предусматривается образование двух и более земельных участков)

(указывается проектная площадь образуемого земельного участка, вычисленная с использованием федеральной государственной географической информационной системы, обеспечивающей функционирование национальной системы пространственных данных, которой является федеральная государственная географическая информационная система "Единая цифровая платформа "Национальная система пространственных данных" (далее - информационная система), или иных технологических и программных средств с округлением до 1 квадратного метра. Указанное значение площади земельного участка может быть уточнено при проведении кадастровых работ не более чем на десять процентов)

Обозначение характерных точек границ	Координаты, м	
	X	Y
1	2	3
1662	353154.14	1193384.17
1663	353155.01	1193380.57
1664	353161.02	1193382.48
1665	353160.14	1193385.94
1660	353160.17	1193386.04
1662	353154.14	1193384.17

(указывается в случае, если предусматривается образование двух и более земельных участков)

Площадь земельного участка 24 м² (указывается проектная площадь образуемого земельного участка, вычисленная с использованием федеральной государственной географической информационной системы, обеспечивающей функционирование национальной системы пространственных данных, которой является федеральная государственная географическая информационная система "Единая цифровая платформа "Национальная система пространственных данных" (далее - информационная система), или иных технологических и программных средств с округлением до 1 квадратного метра. Указанное значение площади земельного участка может быть уточнено при проведении кадастровых работ не более чем на десять процентов)		
Обозначение характерных точек границ	Координаты, м (указываются в случае подготовки схемы расположения земельного участка с использованием информационной системы или иных технологических и программных средств. Значения координат, полученные с использованием указанных технологических и программных средств, указываются с округлением до 0.01 метра)	
	X	Y
1	2	3
1660	353160.17	1193386.04
1665	353160.14	1193385.94
1664	353161.02	1193382.48
1666	353161.18	1193382.36
1667	353167.41	1193384.35
1661	353166.38	1193387.79
1660	353160.17	1193386.04

Условный номер земельного участка 39:15:133303:5:3У705 (указывается в случае, если предусматривается образование двух и более земельных участков)		
Площадь земельного участка 22 м² (указывается проектная площадь образуемого земельного участка, вычисленная с использованием федеральной государственной географической информационной системы, обеспечивающей функционирование национальной системы пространственных данных, которой является федеральная государственная географическая информационная система "Единая цифровая платформа "Национальная система пространственных данных" (далее - информационная система), или иных технологических и программных средств с округлением до 1 квадратного метра. Указанное значение площади земельного участка может быть уточнено при проведении кадастровых работ не более чем на десять процентов)		
Обозначение характерных точек границ	Координаты, м (указываются в случае подготовки схемы расположения земельного участка с использованием информационной системы или иных технологических и программных средств. Значения координат, полученные с использованием указанных технологических и программных средств, указываются с округлением до 0.01 метра)	
	X	Y
1	2	3
1664	353161.02	1193382.48
1668	353162.14	1193378.96
1669	353162.87	1193379.53
1670	353168.61	1193381.23
1667	353167.41	1193384.35
1666	353161.18	1193382.36
1664	353161.02	1193382.48
Условный номер земельного участка 39:15:133303:5:3У706		

(указывается в случае, если предусматривается образование двух и более земельных участков)

Площадь земельного участка 24 м²

(указывается проектная площадь образуемого земельного участка, вычисленная с использованием федеральной государственной географической информационной системы, обеспечивающей функционирование национальной системы пространственных данных, которой является федеральная государственная географическая информационная система "Единая цифровая платформа "Национальная система пространственных данных" (далее - информационная система), или иных технологических и программных средств с округлением до 1 квадратного метра. Указанное значение площади земельного участка может быть уточнено при проведении кадастровых работ не более чем на десять процентов)

Обозначение характерных точек границ	Координаты, м	
	(указываются в случае подготовки схемы расположения земельного участка с использованием информационной системы или иных технологических и программных средств. Значения координат, полученные с использованием указанных технологических и программных средств, указываются с округлением до 0.01 метра)	
	X	Y
1	2	3
1668	353162.14	1193378.96
1671	353163.66	1193375.90
1672	353169.69	1193377.63
1670	353168.61	1193381.23
1669	353162.87	1193379.53
1668	353162.14	1193378.96

Условный номер земельного участка 39:15:133303:5:ЗУ707

(указывается в случае, если предусматривается образование двух и более земельных участков)

Площадь земельного участка 22 м²

(указывается проектная площадь образуемого земельного участка, вычисленная с использованием федеральной государственной географической информационной системы, обеспечивающей функционирование национальной системы пространственных данных, которой является федеральная государственная географическая информационная система "Единая цифровая платформа "Национальная система пространственных данных" (далее - информационная система), или иных технологических и программных средств с округлением до 1 квадратного метра. Указанное значение площади земельного участка может быть уточнено при проведении кадастровых работ не более чем на десять процентов)

Обозначение характерных точек границ	Координаты, м	
	(указываются в случае подготовки схемы расположения земельного участка с использованием информационной системы или иных технологических и программных средств. Значения координат, полученные с использованием указанных технологических и программных средств, указываются с округлением до 0.01 метра)	
	X	Y
1	2	3
1673	353156.13	1193377.05
1674	353157.06	1193373.78
1671	353163.66	1193375.90
1668	353162.14	1193378.96
1673	353156.13	1193377.05

Условный номер земельного участка 39:15:133303:5:ЗУ708

(указывается в случае, если предусматривается образование двух и более земельных участков)

Площадь земельного участка 26 м²

(указывается проектная площадь образуемого земельного участка, вычисленная с использованием федеральной государственной географической информационной системы, обеспечивающей функционирование национальной системы пространственных данных, которой является федеральная государственная географическая информационная система "Единая цифровая платформа "Национальная система пространственных данных" (далее - информационная система), или иных технологических и программных средств с округлением до 1 квадратного метра. Указанное значение площади земельного участка может быть уточнено при проведении кадастровых работ не более чем на десять процентов)

Обозначение характерных точек границ	Координаты, м	
	X	Y
1	2	3
1674	353157.06	1193373.78
1675	353158.12	1193370.15
1676	353164.20	1193372.08
1677	353164.76	1193372.25
1678	353164.69	1193372.51
1671	353163.66	1193375.90
1674	353157.06	1193373.78

Условный номер земельного участка 39:15:133303:5:3У709 (указывается в случае, если предусматривается образование двух и более земельных участков)		
Площадь земельного участка 22 м² (указывается проектная площадь образуемого земельного участка, вычисленная с использованием федеральной государственной географической информационной системы, обеспечивающей функционирование национальной системы пространственных данных, которой является федеральная государственная географическая информационная система "Единая цифровая платформа "Национальная система пространственных данных" (далее - информационная система), или иных технологических и программных средств с округлением до 1 квадратного метра. Указанное значение площади земельного участка может быть уточнено при проведении кадастровых работ не более чем на десять процентов)		
Обозначение характерных точек границ	Координаты, м	
	X	Y
1	2	3
1671	353163.66	1193375.90
1678	353164.69	1193372.51
1679	353170.58	1193374.20
1672	353169.69	1193377.63
1671	353163.66	1193375.90
Условный номер земельного участка 39:15:133303:5:3У710 (указывается в случае, если предусматривается образование двух и более земельных участков)		
Площадь земельного участка 24 м²		

(указывается проектная площадь образуемого земельного участка, вычисленная с использованием федеральной государственной географической информационной системы, обеспечивающей функционирование национальной системы пространственных данных, которой является федеральная государственная географическая информационная система "Единая цифровая платформа "Национальная система пространственных данных" (далее - информационная система), или иных технологических и программных средств с округлением до 1 квадратного метра. Указанное значение площади земельного участка может быть уточнено при проведении кадастровых работ не более чем на десять процентов)

Обозначение характерных точек границ	Координаты, м	
	X	Y
1	2	3
1678	353164.69	1193372.51
1677	353164.76	1193372.25
1680	353165.85	1193368.70
1681	353171.49	1193370.42
1679	353170.58	1193374.20
1678	353164.69	1193372.51

Условный номер земельного участка 39:15:133303:5:3У711

(указывается в случае, если предусматривается образование двух и более земельных участков)

Площадь земельного участка 28 м²

(указывается проектная площадь образуемого земельного участка, вычисленная с использованием федеральной государственной географической информационной системы, обеспечивающей функционирование национальной системы пространственных данных, которой является федеральная государственная географическая информационная система "Единая цифровая платформа "Национальная система пространственных данных" (далее - информационная система), или иных технологических и программных средств с округлением до 1 квадратного метра. Указанное значение площади земельного участка может быть уточнено при проведении кадастровых работ не более чем на десять процентов)

Обозначение характерных точек границ	Координаты, м	
	X	Y
1	2	3
1677	353164.76	1193372.25
1676	353164.20	1193372.08
1675	353158.12	1193370.15
1682	353159.32	1193366.38
1683	353165.94	1193368.39
1680	353165.85	1193368.70
1677	353164.76	1193372.25

Условный номер земельного участка 39:15:133303:5:3У712

(указывается в случае, если предусматривается образование двух и более земельных участков)		
Площадь земельного участка 27 м² (указывается проектная площадь образуемого земельного участка, вычисленная с использованием федеральной государственной географической информационной системы, обеспечивающей функционирование национальной системы пространственных данных, которой является федеральная государственная географическая информационная система "Единая цифровая платформа "Национальная система пространственных данных" (далее - информационная система), или иных технологических и программных средств с округлением до 1 квадратного метра. Указанное значение площади земельного участка может быть уточнено при проведении кадастровых работ не более чем на десять процентов)		
Обозначение характерных точек границ	Координаты, м (указываются в случае подготовки схемы расположения земельного участка с использованием информационной системы или иных технологических и программных средств. Значения координат, полученные с использованием указанных технологических и программных средств, указываются с округлением до 0.01 метра)	
	X	Y
1	2	3
1682	353159.32	1193366.38
1684	353160.49	1193362.58
1685	353167.10	1193364.59
1686	353166.97	1193365.01
1683	353165.94	1193368.39
1682	353159.32	1193366.38

Условный номер земельного участка 39:15:133303:5:3У713 (указывается в случае, если предусматривается образование двух и более земельных участков)		
Площадь земельного участка 28 м² (указывается проектная площадь образуемого земельного участка, вычисленная с использованием федеральной государственной географической информационной системы, обеспечивающей функционирование национальной системы пространственных данных, которой является федеральная государственная географическая информационная система "Единая цифровая платформа "Национальная система пространственных данных" (далее - информационная система), или иных технологических и программных средств с округлением до 1 квадратного метра. Указанное значение площади земельного участка может быть уточнено при проведении кадастровых работ не более чем на десять процентов)		
Обозначение характерных точек границ	Координаты, м (указываются в случае подготовки схемы расположения земельного участка с использованием информационной системы или иных технологических и программных средств. Значения координат, полученные с использованием указанных технологических и программных средств, указываются с округлением до 0.01 метра)	
	X	Y
1	2	3
1684	353160.49	1193362.58
1687	353161.68	1193358.61
1688	353168.23	1193360.79
1685	353167.10	1193364.59
1684	353160.49	1193362.58
Условный номер земельного участка 39:15:133303:5:3У714 (указывается в случае, если предусматривается образование двух и более земельных участков)		
Площадь земельного участка 29 м²		

(указывается проектная площадь образуемого земельного участка, вычисленная с использованием федеральной государственной географической информационной системы, обеспечивающей функционирование национальной системы пространственных данных, которой является федеральная государственная географическая информационная система "Единая цифровая платформа "Национальная система пространственных данных" (далее - информационная система), или иных технологических и программных средств с округлением до 1 квадратного метра. Указанное значение площади земельного участка может быть уточнено при проведении кадастровых работ не более чем на десять процентов)

Обозначение характерных точек границ	Координаты, м	
	X	Y
1	2	3
1687	353161.68	1193358.61
1689	353162.87	1193354.72
1690	353169.49	1193356.73
1691	353169.20	1193357.43
1688	353168.23	1193360.79
1687	353161.68	1193358.61

Условный номер земельного участка 39:15:133303:5:3У715

(указывается в случае, если предусматривается образование двух и более земельных участков)

Площадь земельного участка 26 м²

(указывается проектная площадь образуемого земельного участка, вычисленная с использованием федеральной государственной географической информационной системы, обеспечивающей функционирование национальной системы пространственных данных, которой является федеральная государственная географическая информационная система "Единая цифровая платформа "Национальная система пространственных данных" (далее - информационная система), или иных технологических и программных средств с округлением до 1 квадратного метра. Указанное значение площади земельного участка может быть уточнено при проведении кадастровых работ не более чем на десять процентов)

Обозначение характерных точек границ	Координаты, м	
	X	Y
1	2	3
1689	353162.87	1193354.72
1692	353163.98	1193351.04
1693	353170.51	1193353.20
1690	353169.49	1193356.73
1689	353162.87	1193354.72

Условный номер земельного участка 39:15:133303:5:3У716

(указывается в случае, если предусматривается образование двух и более земельных участков)

Площадь земельного участка 23 м²

(указывается проектная площадь образуемого земельного участка, вычисленная с использованием федеральной государственной географической информационной системы, обеспечивающей функционирование национальной системы пространственных данных, которой является федеральная государственная географическая информационная система "Единая цифровая платформа "Национальная система пространственных данных" (далее - информационная система), или иных технологических и программных средств с округлением до 1 квадратного метра. Указанное значение площади земельного участка может быть уточнено при проведении кадастровых работ не более чем на десять процентов)

Обозначение характерных точек границ	Координаты, м	
	X	Y
1	2	3
1680	353165.85	1193368.70
1683	353165.94	1193368.39
1686	353166.97	1193365.01
1694	353172.60	1193366.72
1681	353171.49	1193370.42
1680	353165.85	1193368.70

Условный номер земельного участка 39:15:133303:5:3У717

(указывается в случае, если предусматривается образование двух и более земельных участков)

Площадь земельного участка 26 м²

(указывается проектная площадь образуемого земельного участка, вычисленная с использованием федеральной государственной географической информационной системы, обеспечивающей функционирование национальной системы пространственных данных, которой является федеральная государственная географическая информационная система "Единая цифровая платформа "Национальная система пространственных данных" (далее - информационная система), или иных технологических и программных средств с округлением до 1 квадратного метра. Указанное значение площади земельного участка может быть уточнено при проведении кадастровых работ не более чем на десять процентов)

Обозначение характерных точек границ	Координаты, м	
	X	Y
1	2	3
1686	353166.97	1193365.01
1685	353167.10	1193364.59
1688	353168.23	1193360.79
1695	353174.02	1193362.45
1694	353172.60	1193366.72
1686	353166.97	1193365.01

Условный номер земельного участка 39:15:133303:5:3У718

(указывается в случае, если предусматривается образование двух и более земельных участков)

Площадь земельного участка 26 м² (указывается проектная площадь образуемого земельного участка, вычисленная с использованием федеральной государственной географической информационной системы, обеспечивающей функционирование национальной системы пространственных данных, которой является федеральная государственная географическая информационная система "Единая цифровая платформа "Национальная система пространственных данных" (далее - информационная система), или иных технологических и программных средств с округлением до 1 квадратного метра. Указанное значение площади земельного участка может быть уточнено при проведении кадастровых работ не более чем на десять процентов)		
Обозначение характерных точек границ	Координаты, м (указываются в случае подготовки схемы расположения земельного участка с использованием информационной системы или иных технологических и программных средств. Значения координат, полученные с использованием указанных технологических и программных средств, указываются с округлением до 0.01 метра)	
	X	Y
1	2	3
1691	353169.20	1193357.43
1690	353169.49	1193356.73
1693	353170.51	1193353.20
1696	353176.16	1193355.00
1697	353175.11	1193358.99
1698	353175.02	1193358.97
1699	353169.41	1193357.49
1691	353169.20	1193357.43

Условный номер земельного участка 39:15:133303:5:3У719 (указывается в случае, если предусматривается образование двух и более земельных участков)		
Площадь земельного участка 24 м² (указывается проектная площадь образуемого земельного участка, вычисленная с использованием федеральной государственной географической информационной системы, обеспечивающей функционирование национальной системы пространственных данных, которой является федеральная государственная географическая информационная система "Единая цифровая платформа "Национальная система пространственных данных" (далее - информационная система), или иных технологических и программных средств с округлением до 1 квадратного метра. Указанное значение площади земельного участка может быть уточнено при проведении кадастровых работ не более чем на десять процентов)		
Обозначение характерных точек границ	Координаты, м (указываются в случае подготовки схемы расположения земельного участка с использованием информационной системы или иных технологических и программных средств. Значения координат, полученные с использованием указанных технологических и программных средств, указываются с округлением до 0.01 метра)	
	X	Y
1	2	3
1700	353184.13	1193351.27
1701	353185.19	1193347.70
1702	353188.53	1193348.81
1703	353191.49	1193349.78
1704	353190.49	1193353.08
1700	353184.13	1193351.27
Условный номер земельного участка 39:15:133303:5:3У720 (указывается в случае, если предусматривается образование двух и более земельных участков)		

Площадь земельного участка 22 м² (указывается проектная площадь образуемого земельного участка, вычисленная с использованием федеральной государственной географической информационной системы, обеспечивающей функционирование национальной системы пространственных данных, которой является федеральная государственная географическая информационная система "Единая цифровая платформа "Национальная система пространственных данных" (далее - информационная система), или иных технологических и программных средств с округлением до 1 квадратного метра. Указанное значение площади земельного участка может быть уточнено при проведении кадастровых работ не более чем на десять процентов)		
Обозначение характерных точек границ	Координаты, м (указываются в случае подготовки схемы расположения земельного участка с использованием информационной системы или иных технологических и программных средств. Значения координат, полученные с использованием указанных технологических и программных средств, указываются с округлением до 0.01 метра)	
	X	Y
1	2	3
1705	353183.23	1193354.49
1700	353184.13	1193351.27
1704	353190.49	1193353.08
1706	353189.45	1193356.26
1705	353183.23	1193354.49

Условный номер земельного участка 39:15:133303:5:3У721 (указывается в случае, если предусматривается образование двух и более земельных участков)		
Площадь земельного участка 24 м² (указывается проектная площадь образуемого земельного участка, вычисленная с использованием федеральной государственной географической информационной системы, обеспечивающей функционирование национальной системы пространственных данных, которой является федеральная государственная географическая информационная система "Единая цифровая платформа "Национальная система пространственных данных" (далее - информационная система), или иных технологических и программных средств с округлением до 1 квадратного метра. Указанное значение площади земельного участка может быть уточнено при проведении кадастровых работ не более чем на десять процентов)		
Обозначение характерных точек границ	Координаты, м (указываются в случае подготовки схемы расположения земельного участка с использованием информационной системы или иных технологических и программных средств. Значения координат, полученные с использованием указанных технологических и программных средств, указываются с округлением до 0.01 метра)	
	X	Y
1	2	3
1707	353182.28	1193358.12
1705	353183.23	1193354.49
1706	353189.45	1193356.26
1708	353188.51	1193359.75
1707	353182.28	1193358.12
Условный номер земельного участка 39:15:133303:5:3У722 (указывается в случае, если предусматривается образование двух и более земельных участков)		
Площадь земельного участка 24 м²		

(указывается проектная площадь образуемого земельного участка, вычисленная с использованием федеральной государственной географической информационной системы, обеспечивающей функционирование национальной системы пространственных данных, которой является федеральная государственная географическая информационная система "Единая цифровая платформа "Национальная система пространственных данных" (далее - информационная система), или иных технологических и программных средств с округлением до 1 квадратного метра. Указанное значение площади земельного участка может быть уточнено при проведении кадастровых работ не более чем на десять процентов)

Обозначение характерных точек границ	Координаты, м	
	X	Y
1	2	3
1707	353182.28	1193358.12
1708	353188.51	1193359.75
1709	353187.72	1193363.56
1710	353181.97	1193361.72
1711	353181.30	1193361.55
1707	353182.28	1193358.12

Условный номер земельного участка 39:15:133303:5:3У723

(указывается в случае, если предусматривается образование двух и более земельных участков)

Площадь земельного участка 23 м²

(указывается проектная площадь образуемого земельного участка, вычисленная с использованием федеральной государственной географической информационной системы, обеспечивающей функционирование национальной системы пространственных данных, которой является федеральная государственная географическая информационная система "Единая цифровая платформа "Национальная система пространственных данных" (далее - информационная система), или иных технологических и программных средств с округлением до 1 квадратного метра. Указанное значение площади земельного участка может быть уточнено при проведении кадастровых работ не более чем на десять процентов)

Обозначение характерных точек границ	Координаты, м	
	X	Y
1	2	3
1712	353180.32	1193364.99
1713	353180.92	1193365.16
1714	353186.67	1193367.01
1715	353185.71	1193370.25
1716	353179.40	1193368.29
1712	353180.32	1193364.99

Условный номер земельного участка 39:15:133303:5:3У724

(указывается в случае, если предусматривается образование двух и более земельных участков)

Площадь земельного участка 24 м² (указывается проектная площадь образуемого земельного участка, вычисленная с использованием федеральной государственной географической информационной системы, обеспечивающей функционирование национальной системы пространственных данных, которой является федеральная государственная географическая информационная система "Единая цифровая платформа "Национальная система пространственных данных" (далее - информационная система), или иных технологических и программных средств с округлением до 1 квадратного метра. Указанное значение площади земельного участка может быть уточнено при проведении кадастровых работ не более чем на десять процентов)		
Обозначение характерных точек границ	Координаты, м (указываются в случае подготовки схемы расположения земельного участка с использованием информационной системы или иных технологических и программных средств. Значения координат, полученные с использованием указанных технологических и программных средств, указываются с округлением до 0.01 метра)	
	X	Y
1	2	3
1716	353179.40	1193368.29
1715	353185.71	1193370.25
1717	353184.60	1193373.60
1718	353178.36	1193371.83
1716	353179.40	1193368.29

Условный номер земельного участка 39:15:133303:5:3У725 (указывается в случае, если предусматривается образование двух и более земельных участков)		
Площадь земельного участка 23 м² (указывается проектная площадь образуемого земельного участка, вычисленная с использованием федеральной государственной географической информационной системы, обеспечивающей функционирование национальной системы пространственных данных, которой является федеральная государственная географическая информационная система "Единая цифровая платформа "Национальная система пространственных данных" (далее - информационная система), или иных технологических и программных средств с округлением до 1 квадратного метра. Указанное значение площади земельного участка может быть уточнено при проведении кадастровых работ не более чем на десять процентов)		
Обозначение характерных точек границ	Координаты, м (указываются в случае подготовки схемы расположения земельного участка с использованием информационной системы или иных технологических и программных средств. Значения координат, полученные с использованием указанных технологических и программных средств, указываются с округлением до 0.01 метра)	
	X	Y
1	2	3
1718	353178.36	1193371.83
1717	353184.60	1193373.60
1719	353183.61	1193376.98
1720	353177.38	1193375.21
1718	353178.36	1193371.83
Условный номер земельного участка 39:15:133303:5:3У726 (указывается в случае, если предусматривается образование двух и более земельных участков)		
Площадь земельного участка 22 м²		

(указывается проектная площадь образуемого земельного участка, вычисленная с использованием федеральной государственной географической информационной системы, обеспечивающей функционирование национальной системы пространственных данных, которой является федеральная государственная географическая информационная система "Единая цифровая платформа "Национальная система пространственных данных" (далее - информационная система), или иных технологических и программных средств с округлением до 1 квадратного метра. Указанное значение площади земельного участка может быть уточнено при проведении кадастровых работ не более чем на десять процентов)

Обозначение характерных точек границ	Координаты, м	
	X	Y
1	2	3
1720	353177.38	1193375.21
1719	353183.61	1193376.98
1721	353182.67	1193380.27
1722	353176.43	1193378.49
1720	353177.38	1193375.21

Условный номер земельного участка 39:15:133303:5:3У727

(указывается в случае, если предусматривается образование двух и более земельных участков)

Площадь земельного участка 24 м²

(указывается проектная площадь образуемого земельного участка, вычисленная с использованием федеральной государственной географической информационной системы, обеспечивающей функционирование национальной системы пространственных данных, которой является федеральная государственная географическая информационная система "Единая цифровая платформа "Национальная система пространственных данных" (далее - информационная система), или иных технологических и программных средств с округлением до 1 квадратного метра. Указанное значение площади земельного участка может быть уточнено при проведении кадастровых работ не более чем на десять процентов)

Обозначение характерных точек границ	Координаты, м	
	X	Y
1	2	3
1722	353176.43	1193378.49
1721	353182.67	1193380.27
1723	353181.63	1193383.81
1724	353175.39	1193382.04
1722	353176.43	1193378.49

Условный номер земельного участка 39:15:133303:5:3У728

(указывается в случае, если предусматривается образование двух и более земельных участков)

Площадь земельного участка 22 м²

Обозначение характерных точек границ	Координаты, м (указываются в случае подготовки схемы расположения земельного участка с использованием информационной системы или иных технологических и программных средств. Значения координат, полученные с использованием указанных технологических и программных средств, указываются с округлением до 0.01 метра)	
	X	Y
1	2	3
1724	353175.39	1193382.04
1723	353181.63	1193383.81
1725	353180.68	1193387.12
1726	353174.44	1193385.32
1724	353175.39	1193382.04

(указывается в случае, если предусматривается образование двух и более земельных участков)

(указывается проектная площадь образуемого земельного участка, вычисленная с использованием федеральной государственной географической информационной системы, обеспечивающей функционирование национальной системы пространственных данных, которой является федеральная государственная географическая информационная система "Единая цифровая платформа "Национальная система пространственных данных" (далее - информационная система), или иных технологических и программных средств с округлением до 1 квадратного метра. Указанное значение площади земельного участка может быть уточнено при проведении кадастровых работ не более чем на десять процентов)

Обозначение характерных точек границ	Координаты, м (указываются в случае подготовки схемы расположения земельного участка с использованием информационной системы или иных технологических и программных средств. Значения координат, полученные с использованием указанных технологических и программных средств, указываются с округлением до 0,01 метра)	
	X	Y
1	2	3
1726	353174.44	1193385.32
1725	353180.68	1193387.12
1727	353179.75	1193390.55
1728	353173.38	1193388.74
1726	353174.44	1193385.32

(указывается в случае, если предусматривается образование двух и более земельных участков)

Площадь земельного участка 26 м²

Обозначение характерных точек границ	Координаты, м (указываются в случае подготовки схемы расположения земельного участка с использованием информационной системы или иных технологических и программных средств. Значения координат, полученные с использованием указанных технологических и программных средств, указываются с округлением до 0.01 метра)	
	X	Y
1	2	3
1728	353173.38	1193388.74
1727	353179.75	1193390.55
1729	353178.73	1193394.26
1730	353172.34	1193392.44
1728	353173.38	1193388.74

(указывается в случае, если предусматривается образование двух и более земельных участков)

(указывается проектная площадь образуемого земельного участка, вычисленная с использованием федеральной государственной географической информационной системы, обеспечивающей функционирование национальной системы пространственных данных, которой является федеральная государственная географическая информационная система "Единая цифровая платформа "Национальная система пространственных данных" (далее - информационная система), или иных технологических и программных средств с округлением до 1 квадратного метра. Указанное значение площади земельного участка может быть уточнено при проведении кадастровых работ не более чем на десять процентов)

Обозначение характерных точек границ	Координаты, м (указываются в случае подготовки схемы расположения земельного участка с использованием информационной системы или иных технологических и программных средств. Значения координат, полученные с использованием указанных технологических и программных средств, указываются с округлением до 0,01 метра)	
	X	Y
1	2	3
1730	353172.34	1193392.44
1729	353178.73	1193394.26
1731	353177.69	1193398.40
1732	353171.15	1193396.43
1730	353172.34	1193392.44

(указывается в случае, если предусматривается образование двух и более земельных участков)

Площадь земельного участка 28 м²

(указывается проектная площадь образуемого земельного участка, вычисленная с использованием федеральной государственной географической информационной системы, обеспечивающей функционирование национальной системы пространственных данных, которой является федеральная государственная географическая информационная система "Единая цифровая платформа "Национальная система пространственных данных" (далее - информационная система), или иных технологических и программных средств с округлением до 1 квадратного метра. Указанное значение площади земельного участка может быть уточнено при проведении кадастровых работ не более чем на десять процентов)

Обозначение характерных точек границ	Координаты, м	
	X	Y
1	2	3
1732	353171.15	1193396.43
1731	353177.69	1193398.40
1733	353176.53	1193402.29
1734	353170.78	1193400.58
1735	353170.01	1193400.35
1732	353171.15	1193396.43

Условный номер земельного участка 39:15:133303:5:3У733 (указывается в случае, если предусматривается образование двух и более земельных участков)		
Площадь земельного участка 26 м² (указывается проектная площадь образуемого земельного участка, вычисленная с использованием федеральной государственной географической информационной системы, обеспечивающей функционирование национальной системы пространственных данных, которой является федеральная государственная географическая информационная система "Единая цифровая платформа "Национальная система пространственных данных" (далее - информационная система), или иных технологических и программных средств с округлением до 1 квадратного метра. Указанное значение площади земельного участка может быть уточнено при проведении кадастровых работ не более чем на десять процентов)		
Обозначение характерных точек границ	Координаты, м	
	X	Y
1	2	3
1733	353176.53	1193402.29
1736	353175.46	1193405.91
1737	353169.35	1193404.11
1738	353168.98	1193404.00
1735	353170.01	1193400.35
1734	353170.78	1193400.58
1733	353176.53	1193402.29
Условный номер земельного участка 39:15:133303:5:3У734		

(указывается в случае, если предусматривается образование двух и более земельных участков)		
Площадь земельного участка 25 м² (указывается проектная площадь образуемого земельного участка, вычисленная с использованием федеральной государственной географической информационной системы, обеспечивающей функционирование национальной системы пространственных данных, которой является федеральная государственная географическая информационная система "Единая цифровая платформа "Национальная система пространственных данных" (далее - информационная система), или иных технологических и программных средств с округлением до 1 квадратного метра. Указанное значение площади земельного участка может быть уточнено при проведении кадастровых работ не более чем на десять процентов)		
Обозначение характерных точек границ	Координаты, м	
	(указываются в случае подготовки схемы расположения земельного участка с использованием информационной системы или иных технологических и программных средств. Значения координат, полученные с использованием указанных технологических и программных средств, указываются с округлением до 0.01 метра)	
	X	Y
1	2	3
1736	353175.46	1193405.91
1739	353174.23	1193409.65
1740	353168.11	1193407.59
1738	353168.98	1193404.00
1737	353169.35	1193404.11
1736	353175.46	1193405.91

Условный номер земельного участка 39:15:133303:5:3У735 (указывается в случае, если предусматривается образование двух и более земельных участков)		
Площадь земельного участка 24 м² (указывается проектная площадь образуемого земельного участка, вычисленная с использованием федеральной государственной географической информационной системы, обеспечивающей функционирование национальной системы пространственных данных, которой является федеральная государственная географическая информационная система "Единая цифровая платформа "Национальная система пространственных данных" (далее - информационная система), или иных технологических и программных средств с округлением до 1 квадратного метра. Указанное значение площади земельного участка может быть уточнено при проведении кадастровых работ не более чем на десять процентов)		
Обозначение характерных точек границ	Координаты, м	
	(указываются в случае подготовки схемы расположения земельного участка с использованием информационной системы или иных технологических и программных средств. Значения координат, полученные с использованием указанных технологических и программных средств, указываются с округлением до 0.01 метра)	
	X	Y
1	2	3
1741	353166.96	1193411.60
1742	353173.11	1193413.50
1743	353171.99	1193416.94
1744	353165.76	1193415.17
1741	353166.96	1193411.60
Условный номер земельного участка 39:15:133303:5:3У736 (указывается в случае, если предусматривается образование двух и более земельных участков)		
Площадь земельного участка 23 м²		

(указывается проектная площадь образуемого земельного участка, вычисленная с использованием федеральной государственной географической информационной системы, обеспечивающей функционирование национальной системы пространственных данных, которой является федеральная государственная географическая информационная система "Единая цифровая платформа "Национальная система пространственных данных" (далее - информационная система), или иных технологических и программных средств с округлением до 1 квадратного метра. Указанное значение площади земельного участка может быть уточнено при проведении кадастровых работ не более чем на десять процентов)

Обозначение характерных точек границ	Координаты, м	
	X	Y
1	2	3
1744	353165.76	1193415.17
1743	353171.99	1193416.94
1745	353171.03	1193420.39
1746	353164.76	1193418.60
1744	353165.76	1193415.17

Условный номер земельного участка 39:15:133303:5:3У737 (указывается в случае, если предусматривается образование двух и более земельных участков)		
Площадь земельного участка 24 м² (указывается проектная площадь образуемого земельного участка, вычисленная с использованием федеральной государственной географической информационной системы, обеспечивающей функционирование национальной системы пространственных данных, которой является федеральная государственная географическая информационная система "Единая цифровая платформа "Национальная система пространственных данных" (далее - информационная система), или иных технологических и программных средств с округлением до 1 квадратного метра. Указанное значение площади земельного участка может быть уточнено при проведении кадастровых работ не более чем на десять процентов)		
Обозначение характерных точек границ	Координаты, м	
	X	Y
1	2	3
1746	353164.76	1193418.60
1745	353171.03	1193420.39
1747	353170.00	1193423.94
1748	353163.74	1193422.25
1746	353164.76	1193418.60
Условный номер земельного участка 39:15:133303:5:3У738 (указывается в случае, если предусматривается образование двух и более земельных участков)		
Площадь земельного участка 22 м²		

(указывается проектная площадь образуемого земельного участка, вычисленная с использованием федеральной государственной географической информационной системы, обеспечивающей функционирование национальной системы пространственных данных, которой является федеральная государственная географическая информационная система "Единая цифровая платформа "Национальная система пространственных данных" (далее - информационная система), или иных технологических и программных средств с округлением до 1 квадратного метра. Указанное значение площади земельного участка может быть уточнено при проведении кадастровых работ не более чем на десять процентов)

Обозначение характерных точек границ	Координаты, м	
	X	Y
1	2	3
1748	353163.74	1193422.25
1747	353170.00	1193423.94
1749	353169.17	1193427.14
1750	353162.85	1193425.56
1748	353163.74	1193422.25

Условный номер земельного участка 39:15:133303:5:3У739

(указывается в случае, если предусматривается образование двух и более земельных участков)

Площадь земельного участка 22 м²

(указывается проектная площадь образуемого земельного участка, вычисленная с использованием федеральной государственной географической информационной системы, обеспечивающей функционирование национальной системы пространственных данных, которой является федеральная государственная географическая информационная система "Единая цифровая платформа "Национальная система пространственных данных" (далее - информационная система), или иных технологических и программных средств с округлением до 1 квадратного метра. Указанное значение площади земельного участка может быть уточнено при проведении кадастровых работ не более чем на десять процентов)

Обозначение характерных точек границ	Координаты, м	
	X	Y
1	2	3
1750	353162.85	1193425.56
1749	353169.17	1193427.14
1751	353168.20	1193430.57
1752	353161.97	1193428.76
1750	353162.85	1193425.56

Условный номер земельного участка 39:15:133303:5:3У740

(указывается в случае, если предусматривается образование двух и более земельных участков)

Площадь земельного участка 25 м²

(указывается проектная площадь образуемого земельного участка, вычисленная с использованием федеральной государственной географической информационной системы, обеспечивающей функционирование национальной системы пространственных данных, которой является федеральная государственная географическая информационная система "Единая цифровая платформа "Национальная система пространственных данных" (далее - информационная система), или иных технологических и программных средств с округлением до 1 квадратного метра. Указанное значение площади земельного участка может быть уточнено при проведении кадастровых работ не более чем на десять процентов)

Обозначение характерных точек границ	Координаты, м	
	X	Y
1	2	3
1752	353161.97	1193428.76
1751	353168.20	1193430.57
1753	353167.15	1193434.20
1754	353160.90	1193432.42
1752	353161.97	1193428.76

Условный номер земельного участка 39:15:133303:5:3У741 (указывается в случае, если предусматривается образование двух и более земельных участков)		
Площадь земельного участка 25 м² (указывается проектная площадь образуемого земельного участка, вычисленная с использованием федеральной государственной географической информационной системы, обеспечивающей функционирование национальной системы пространственных данных, которой является федеральная государственная географическая информационная система "Единая цифровая платформа "Национальная система пространственных данных" (далее - информационная система), или иных технологических и программных средств с округлением до 1 квадратного метра. Указанное значение площади земельного участка может быть уточнено при проведении кадастровых работ не более чем на десять процентов)		
Обозначение характерных точек границ	Координаты, м	
	X	Y
1	2	3
1754	353160.90	1193432.42
1753	353167.15	1193434.20
1755	353166.19	1193438.01
1756	353159.89	1193436.08
1754	353160.90	1193432.42
Условный номер земельного участка 39:15:133303:5:3У742 (указывается в случае, если предусматривается образование двух и более земельных участков)		
Площадь земельного участка 28 м²		

(указывается проектная площадь образуемого земельного участка, вычисленная с использованием федеральной государственной географической информационной системы, обеспечивающей функционирование национальной системы пространственных данных, которой является федеральная государственная географическая информационная система "Единая цифровая платформа "Национальная система пространственных данных" (далее - информационная система), или иных технологических и программных средств с округлением до 1 квадратного метра. Указанное значение площади земельного участка может быть уточнено при проведении кадастровых работ не более чем на десять процентов)

Обозначение характерных точек границ	Координаты, м	
	X	Y
1	2	3
1756	353159.89	1193436.08
1755	353166.19	1193438.01
1757	353164.99	1193442.01
1758	353158.78	1193440.19
1756	353159.89	1193436.08

Условный номер земельного участка 39:15:133303:5:3У743

(указывается в случае, если предусматривается образование двух и более земельных участков)

Площадь земельного участка 23 м²

(указывается проектная площадь образуемого земельного участка, вычисленная с использованием федеральной государственной географической информационной системы, обеспечивающей функционирование национальной системы пространственных данных, которой является федеральная государственная географическая информационная система "Единая цифровая платформа "Национальная система пространственных данных" (далее - информационная система), или иных технологических и программных средств с округлением до 1 квадратного метра. Указанное значение площади земельного участка может быть уточнено при проведении кадастровых работ не более чем на десять процентов)

Обозначение характерных точек границ	Координаты, м	
	X	Y
1	2	3
1758	353158.78	1193440.19
1757	353164.99	1193442.01
1759	353163.69	1193445.48
1760	353157.84	1193443.78
1758	353158.78	1193440.19

Условный номер земельного участка 39:15:133303:5:3У744

(указывается в случае, если предусматривается образование двух и более земельных участков)

Площадь земельного участка 22 м²

(указывается проектная площадь образуемого земельного участка, вычисленная с использованием федеральной государственной географической информационной системы, обеспечивающей функционирование национальной системы пространственных данных, которой является федеральная государственная географическая информационная система "Единая цифровая платформа "Национальная система пространственных данных" (далее - информационная система), или иных технологических и программных средств с округлением до 1 квадратного метра. Указанное значение площади земельного участка может быть уточнено при проведении кадастровых работ не более чем на десять процентов)

Обозначение характерных точек границ	Координаты, м	
	X	Y
1	2	3
1761	353188.01	1193397.37
1762	353189.83	1193391.34
1763	353193.25	1193392.41
1764	353191.39	1193398.38
1761	353188.01	1193397.37

Условный номер земельного участка 39:15:133303:5:3У745 (указывается в случае, если предусматривается образование двух и более земельных участков)		
Площадь земельного участка 23 м² (указывается проектная площадь образуемого земельного участка, вычисленная с использованием федеральной государственной географической информационной системы, обеспечивающей функционирование национальной системы пространственных данных, которой является федеральная государственная географическая информационная система "Единая цифровая платформа "Национальная система пространственных данных" (далее - информационная система), или иных технологических и программных средств с округлением до 1 квадратного метра. Указанное значение площади земельного участка может быть уточнено при проведении кадастровых работ не более чем на десять процентов)		
Обозначение характерных точек границ	Координаты, м	
	X	Y
1	2	3
1763	353193.25	1193392.41
1765	353195.11	1193386.45
1766	353191.67	1193385.30
1762	353189.83	1193391.34
1763	353193.25	1193392.41
Условный номер земельного участка 39:15:133303:5:3У746 (указывается в случае, если предусматривается образование двух и более земельных участков)		
Площадь земельного участка 24 м²		

(указывается проектная площадь образуемого земельного участка, вычисленная с использованием федеральной государственной географической информационной системы, обеспечивающей функционирование национальной системы пространственных данных, которой является федеральная государственная географическая информационная система "Единая цифровая платформа "Национальная система пространственных данных" (далее - информационная система), или иных технологических и программных средств с округлением до 1 квадратного метра. Указанное значение площади земельного участка может быть уточнено при проведении кадастровых работ не более чем на десять процентов)

Обозначение характерных точек границ	Координаты, м	
	X	Y
1	2	3
1763	353193.25	1193392.41
1765	353195.11	1193386.45
1767	353198.75	1193387.40
1768	353196.81	1193393.56
1769	353196.59	1193393.45
1763	353193.25	1193392.41

Условный номер земельного участка 39:15:133303:5:3У747 (указывается в случае, если предусматривается образование двух и более земельных участков)		
Площадь земельного участка 22 м² (указывается проектная площадь образуемого земельного участка, вычисленная с использованием федеральной государственной географической информационной системы, обеспечивающей функционирование национальной системы пространственных данных, которой является федеральная государственная географическая информационная система "Единая цифровая платформа "Национальная система пространственных данных" (далее - информационная система), или иных технологических и программных средств с округлением до 1 квадратного метра. Указанное значение площади земельного участка может быть уточнено при проведении кадастровых работ не более чем на десять процентов)		
Обозначение характерных точек границ	Координаты, м	
	X	Y
1	2	3
1764	353191.39	1193398.38
1763	353193.25	1193392.41
1769	353196.59	1193393.45
1770	353194.73	1193399.42
1764	353191.39	1193398.38
Условный номер земельного участка 39:15:133303:5:3У748 (указывается в случае, если предусматривается образование двух и более земельных участков)		
Площадь земельного участка 21 м²		

(указывается проектная площадь образуемого земельного участка, вычисленная с использованием федеральной государственной географической информационной системы, обеспечивающей функционирование национальной системы пространственных данных, которой является федеральная государственная географическая информационная система "Единая цифровая платформа "Национальная система пространственных данных" (далее - информационная система), или иных технологических и программных средств с округлением до 1 квадратного метра. Указанное значение площади земельного участка может быть уточнено при проведении кадастровых работ не более чем на десять процентов)

Обозначение характерных точек границ	Координаты, м	
	X	Y
1	2	3
1770	353194.73	1193399.42
1769	353196.59	1193393.45
1768	353196.81	1193393.56
1771	353199.74	1193394.54
1772	353197.89	1193400.40
1770	353194.73	1193399.42

Условный номер земельного участка 39:15:133303:5:3У749 (указывается в случае, если предусматривается образование двух и более земельных участков)		
Площадь земельного участка 22 м² (указывается проектная площадь образуемого земельного участка, вычисленная с использованием федеральной государственной географической информационной системы, обеспечивающей функционирование национальной системы пространственных данных, которой является федеральная государственная географическая информационная система "Единая цифровая платформа "Национальная система пространственных данных" (далее - информационная система), или иных технологических и программных средств с округлением до 1 квадратного метра. Указанное значение площади земельного участка может быть уточнено при проведении кадастровых работ не более чем на десять процентов)		
Обозначение характерных точек границ	Координаты, м	
	X	Y
1	2	3
1768	353196.81	1193393.56
1767	353198.75	1193387.40
1773	353201.99	1193388.43
1774	353200.03	1193394.63
1771	353199.74	1193394.54
1768	353196.81	1193393.56
Условный номер земельного участка 39:15:133303:5:3У750 (указывается в случае, если предусматривается образование двух и более земельных участков)		

Площадь земельного участка 22 м² (указывается проектная площадь образуемого земельного участка, вычисленная с использованием федеральной государственной географической информационной системы, обеспечивающей функционирование национальной системы пространственных данных, которой является федеральная государственная географическая информационная система "Единая цифровая платформа "Национальная система пространственных данных" (далее - информационная система), или иных технологических и программных средств с округлением до 1 квадратного метра. Указанное значение площади земельного участка может быть уточнено при проведении кадастровых работ не более чем на десять процентов)		
Обозначение характерных точек границ	Координаты, м (указываются в случае подготовки схемы расположения земельного участка с использованием информационной системы или иных технологических и программных средств. Значения координат, полученные с использованием указанных технологических и программных средств, указываются с округлением до 0.01 метра)	
	X	Y
1	2	3
1774	353200.03	1193394.63
1773	353201.99	1193388.43
1775	353205.26	1193389.45
1776	353203.19	1193395.78
1774	353200.03	1193394.63

Условный номер земельного участка 39:15:133303:5:3У751 (указывается в случае, если предусматривается образование двух и более земельных участков)		
Площадь земельного участка 22 м² (указывается проектная площадь образуемого земельного участка, вычисленная с использованием федеральной государственной географической информационной системы, обеспечивающей функционирование национальной системы пространственных данных, которой является федеральная государственная географическая информационная система "Единая цифровая платформа "Национальная система пространственных данных" (далее - информационная система), или иных технологических и программных средств с округлением до 1 квадратного метра. Указанное значение площади земельного участка может быть уточнено при проведении кадастровых работ не более чем на десять процентов)		
Обозначение характерных точек границ	Координаты, м (указываются в случае подготовки схемы расположения земельного участка с использованием информационной системы или иных технологических и программных средств. Значения координат, полученные с использованием указанных технологических и программных средств, указываются с округлением до 0.01 метра)	
	X	Y
1	2	3
1772	353197.89	1193400.40
1771	353199.74	1193394.54
1774	353200.03	1193394.63
1776	353203.19	1193395.78
1777	353201.31	1193401.65
1772	353197.89	1193400.40
Условный номер земельного участка 39:15:133303:5:3У752 (указывается в случае, если предусматривается образование двух и более земельных участков)		

Площадь земельного участка 21 м² (указывается проектная площадь образуемого земельного участка, вычисленная с использованием федеральной государственной географической информационной системы, обеспечивающей функционирование национальной системы пространственных данных, которой является федеральная государственная географическая информационная система "Единая цифровая платформа "Национальная система пространственных данных" (далее - информационная система), или иных технологических и программных средств с округлением до 1 квадратного метра. Указанное значение площади земельного участка может быть уточнено при проведении кадастровых работ не более чем на десять процентов)		
Обозначение характерных точек границ	Координаты, м (указываются в случае подготовки схемы расположения земельного участка с использованием информационной системы или иных технологических и программных средств. Значения координат, полученные с использованием указанных технологических и программных средств, указываются с округлением до 0.01 метра)	
	X	Y
1	2	3
1778	353204.54	1193402.69
1779	353206.42	1193396.81
1780	353209.66	1193397.78
1781	353207.92	1193403.44
1778	353204.54	1193402.69

Условный номер земельного участка 39:15:133303:5:3У753 (указывается в случае, если предусматривается образование двух и более земельных участков)		
Площадь земельного участка 23 м² (указывается проектная площадь образуемого земельного участка, вычисленная с использованием федеральной государственной географической информационной системы, обеспечивающей функционирование национальной системы пространственных данных, которой является федеральная государственная географическая информационная система "Единая цифровая платформа "Национальная система пространственных данных" (далее - информационная система), или иных технологических и программных средств с округлением до 1 квадратного метра. Указанное значение площади земельного участка может быть уточнено при проведении кадастровых работ не более чем на десять процентов)		
Обозначение характерных точек границ	Координаты, м (указываются в случае подготовки схемы расположения земельного участка с использованием информационной системы или иных технологических и программных средств. Значения координат, полученные с использованием указанных технологических и программных средств, указываются с округлением до 0.01 метра)	
	X	Y
1	2	3
1779	353206.42	1193396.81
1782	353208.55	1193390.47
1783	353208.59	1193390.36
1784	353211.82	1193391.33
1780	353209.66	1193397.78
1779	353206.42	1193396.81
Условный номер земельного участка 39:15:133303:5:3У754 (указывается в случае, если предусматривается образование двух и более земельных участков)		

Площадь земельного участка 25 м² (указывается проектная площадь образуемого земельного участка, вычисленная с использованием федеральной государственной географической информационной системы, обеспечивающей функционирование национальной системы пространственных данных, которой является федеральная государственная географическая информационная система "Единая цифровая платформа "Национальная система пространственных данных" (далее - информационная система), или иных технологических и программных средств с округлением до 1 квадратного метра. Указанное значение площади земельного участка может быть уточнено при проведении кадастровых работ не более чем на десять процентов)		
Обозначение характерных точек границ	Координаты, м (указываются в случае подготовки схемы расположения земельного участка с использованием информационной системы или иных технологических и программных средств. Значения координат, полученные с использованием указанных технологических и программных средств, указываются с округлением до 0.01 метра)	
	X	Y
1	2	3
1780	353209.66	1193397.78
1784	353211.82	1193391.33
1785	353215.45	1193392.45
1786	353213.34	1193398.55
1787	353213.20	1193398.52
1780	353209.66	1193397.78

Условный номер земельного участка 39:15:133303:5:3У755 (указывается в случае, если предусматривается образование двух и более земельных участков)		
Площадь земельного участка 22 м² (указывается проектная площадь образуемого земельного участка, вычисленная с использованием федеральной государственной географической информационной системы, обеспечивающей функционирование национальной системы пространственных данных, которой является федеральная государственная географическая информационная система "Единая цифровая платформа "Национальная система пространственных данных" (далее - информационная система), или иных технологических и программных средств с округлением до 1 квадратного метра. Указанное значение площади земельного участка может быть уточнено при проведении кадастровых работ не более чем на десять процентов)		
Обозначение характерных точек границ	Координаты, м (указываются в случае подготовки схемы расположения земельного участка с использованием информационной системы или иных технологических и программных средств. Значения координат, полученные с использованием указанных технологических и программных средств, указываются с округлением до 0.01 метра)	
	X	Y
1	2	3
1781	353207.92	1193403.44
1780	353209.66	1193397.78
1787	353213.20	1193398.52
1788	353211.24	1193404.57
1781	353207.92	1193403.44
Условный номер земельного участка 39:15:133303:5:3У756 (указывается в случае, если предусматривается образование двух и более земельных участков)		
Площадь земельного участка 25 м²		

(указывается проектная площадь образуемого земельного участка, вычисленная с использованием федеральной государственной географической информационной системы, обеспечивающей функционирование национальной системы пространственных данных, которой является федеральная государственная географическая информационная система "Единая цифровая платформа "Национальная система пространственных данных" (далее - информационная система), или иных технологических и программных средств с округлением до 1 квадратного метра. Указанное значение площади земельного участка может быть уточнено при проведении кадастровых работ не более чем на десять процентов)

Обозначение характерных точек границ	Координаты, м	
	X	Y
1	2	3
1788	353211.24	1193404.57
1787	353213.20	1193398.52
1786	353213.34	1193398.55
1789	353216.72	1193399.62
1790	353216.87	1193399.68
1791	353214.94	1193405.78
1788	353211.24	1193404.57

Условный номер земельного участка 39:15:133303:5:3У757 (указывается в случае, если предусматривается образование двух и более земельных участков)		
Площадь земельного участка 21 м² (указывается проектная площадь образуемого земельного участка, вычисленная с использованием федеральной государственной географической информационной системы, обеспечивающей функционирование национальной системы пространственных данных, которой является федеральная государственная географическая информационная система "Единая цифровая платформа "Национальная система пространственных данных" (далее - информационная система), или иных технологических и программных средств с округлением до 1 квадратного метра. Указанное значение площади земельного участка может быть уточнено при проведении кадастровых работ не более чем на десять процентов)		
Обозначение характерных точек границ	Координаты, м	
	X	Y
1	2	3
1791	353214.94	1193405.78
1790	353216.87	1193399.68
1792	353220.08	1193400.96
1793	353218.18	1193406.81
1791	353214.94	1193405.78
Условный номер земельного участка 39:15:133303:5:3У758 (указывается в случае, если предусматривается образование двух и более земельных участков)		
Площадь земельного участка 23 м²		

(указывается проектная площадь образуемого земельного участка, вычисленная с использованием федеральной государственной географической информационной системы, обеспечивающей функционирование национальной системы пространственных данных, которой является федеральная государственная географическая информационная система "Единая цифровая платформа "Национальная система пространственных данных" (далее - информационная система), или иных технологических и программных средств с округлением до 1 квадратного метра. Указанное значение площади земельного участка может быть уточнено при проведении кадастровых работ не более чем на десять процентов)

Обозначение характерных точек границ	Координаты, м	
	X	Y
1	2	3
1789	353216.72	1193399.62
1794	353218.89	1193393.51
1795	353222.09	1193394.59
1792	353220.08	1193400.96
1790	353216.87	1193399.68
1789	353216.72	1193399.62

Условный номер земельного участка 39:15:133303:5:3У759

(указывается в случае, если предусматривается образование двух и более земельных участков)

Площадь земельного участка 25 м²

(указывается проектная площадь образуемого земельного участка, вычисленная с использованием федеральной государственной географической информационной системы, обеспечивающей функционирование национальной системы пространственных данных, которой является федеральная государственная географическая информационная система "Единая цифровая платформа "Национальная система пространственных данных" (далее - информационная система), или иных технологических и программных средств с округлением до 1 квадратного метра. Указанное значение площади земельного участка может быть уточнено при проведении кадастровых работ не более чем на десять процентов)

Обозначение характерных точек границ	Координаты, м	
	X	Y
1	2	3
1792	353220.08	1193400.96
1795	353222.09	1193394.59
1796	353225.62	1193395.69
1797	353223.61	1193402.08
1792	353220.08	1193400.96

Условный номер земельного участка 39:15:133303:5:3У760

(указывается в случае, если предусматривается образование двух и более земельных участков)

Площадь земельного участка 23 м²

(указывается проектная площадь образуемого земельного участка, вычисленная с использованием федеральной государственной географической информационной системы, обеспечивающей функционирование национальной системы пространственных данных, которой является федеральная государственная географическая информационная система "Единая цифровая платформа "Национальная система пространственных данных" (далее - информационная система), или иных технологических и программных средств с округлением до 1 квадратного метра. Указанное значение площади земельного участка может быть уточнено при проведении кадастровых работ не более чем на десять процентов)

Обозначение характерных точек границ	Координаты, м	
	X	Y
1	2	3
1793	353218.18	1193406.81
1792	353220.08	1193400.96
1797	353223.61	1193402.08
1798	353223.68	1193402.10
1799	353221.82	1193407.99
1793	353218.18	1193406.81

Условный номер земельного участка 39:15:133303:5:3У761

(указывается в случае, если предусматривается образование двух и более земельных участков)

Площадь земельного участка 26 м²

(указывается проектная площадь образуемого земельного участка, вычисленная с использованием федеральной государственной географической информационной системы, обеспечивающей функционирование национальной системы пространственных данных, которой является федеральная государственная географическая информационная система "Единая цифровая платформа "Национальная система пространственных данных" (далее - информационная система), или иных технологических и программных средств с округлением до 1 квадратного метра. Указанное значение площади земельного участка может быть уточнено при проведении кадастровых работ не более чем на десять процентов)

Обозначение характерных точек границ	Координаты, м	
	X	Y
1	2	3
1797	353223.61	1193402.08
1796	353225.62	1193395.69
1800	353229.31	1193396.79
1801	353227.48	1193402.93
1802	353227.29	1193402.88
1798	353223.68	1193402.10
1797	353223.61	1193402.08

Условный номер земельного участка 39:15:133303:5:3У762

(указывается в случае, если предусматривается образование двух и более земельных участков)		
Площадь земельного участка 24 м² (указывается проектная площадь образуемого земельного участка, вычисленная с использованием федеральной государственной географической информационной системы, обеспечивающей функционирование национальной системы пространственных данных, которой является федеральная государственная географическая информационная система "Единая цифровая платформа "Национальная система пространственных данных" (далее - информационная система), или иных технологических и программных средств с округлением до 1 квадратного метра. Указанное значение площади земельного участка может быть уточнено при проведении кадастровых работ не более чем на десять процентов)		
Обозначение характерных точек границ	Координаты, м (указываются в случае подготовки схемы расположения земельного участка с использованием информационной системы или иных технологических и программных средств. Значения координат, полученные с использованием указанных технологических и программных средств, указываются с округлением до 0.01 метра)	
	X	Y
1	2	3
1799	353221.82	1193407.99
1798	353223.68	1193402.10
1802	353227.29	1193402.88
1803	353225.51	1193409.35
1799	353221.82	1193407.99

Условный номер земельного участка 39:15:133303:5:3У763 (указывается в случае, если предусматривается образование двух и более земельных участков)		
Площадь земельного участка 20 м² (указывается проектная площадь образуемого земельного участка, вычисленная с использованием федеральной государственной географической информационной системы, обеспечивающей функционирование национальной системы пространственных данных, которой является федеральная государственная географическая информационная система "Единая цифровая платформа "Национальная система пространственных данных" (далее - информационная система), или иных технологических и программных средств с округлением до 1 квадратного метра. Указанное значение площади земельного участка может быть уточнено при проведении кадастровых работ не более чем на десять процентов)		
Обозначение характерных точек границ	Координаты, м (указываются в случае подготовки схемы расположения земельного участка с использованием информационной системы или иных технологических и программных средств. Значения координат, полученные с использованием указанных технологических и программных средств, указываются с округлением до 0.01 метра)	
	X	Y
1	2	3
1803	353225.51	1193409.35
1802	353227.29	1193402.88
1801	353227.48	1193402.93
1804	353230.24	1193403.75
1805	353228.42	1193410.20
1803	353225.51	1193409.35
Условный номер земельного участка 39:15:133303:5:3У764 (указывается в случае, если предусматривается образование двух и более земельных участков)		

Площадь земельного участка 24 м² (указывается проектная площадь образуемого земельного участка, вычисленная с использованием федеральной государственной географической информационной системы, обеспечивающей функционирование национальной системы пространственных данных, которой является федеральная государственная географическая информационная система "Единая цифровая платформа "Национальная система пространственных данных" (далее - информационная система), или иных технологических и программных средств с округлением до 1 квадратного метра. Указанное значение площади земельного участка может быть уточнено при проведении кадастровых работ не более чем на десять процентов)		
Обозначение характерных точек границ	Координаты, м (указываются в случае подготовки схемы расположения земельного участка с использованием информационной системы или иных технологических и программных средств. Значения координат, полученные с использованием указанных технологических и программных средств, указываются с округлением до 0.01 метра)	
	X	Y
1	2	3
1801	353227.48	1193402.93
1800	353229.31	1193396.79
1806	353232.83	1193397.84
1807	353231.01	1193403.97
1804	353230.24	1193403.75
1801	353227.48	1193402.93

Условный номер земельного участка 39:15:133303:5:3У765 (указывается в случае, если предусматривается образование двух и более земельных участков)		
Площадь земельного участка 23 м² (указывается проектная площадь образуемого земельного участка, вычисленная с использованием федеральной государственной географической информационной системы, обеспечивающей функционирование национальной системы пространственных данных, которой является федеральная государственная географическая информационная система "Единая цифровая платформа "Национальная система пространственных данных" (далее - информационная система), или иных технологических и программных средств с округлением до 1 квадратного метра. Указанное значение площади земельного участка может быть уточнено при проведении кадастровых работ не более чем на десять процентов)		
Обозначение характерных точек границ	Координаты, м (указываются в случае подготовки схемы расположения земельного участка с использованием информационной системы или иных технологических и программных средств. Значения координат, полученные с использованием указанных технологических и программных средств, указываются с округлением до 0.01 метра)	
	X	Y
1	2	3
1808	353232.31	1193411.57
1809	353234.00	1193405.36
1810	353234.17	1193405.41
1811	353237.34	1193406.14
1812	353237.57	1193406.23
1813	353237.41	1193406.73
1814	353235.44	1193412.61
1808	353232.31	1193411.57

Условный номер земельного участка 39:15:133303:5:3У766 (указывается в случае, если предусматривается образование двух и более земельных участков)		
Площадь земельного участка 24 м² (указывается проектная площадь образуемого земельного участка, вычисленная с использованием федеральной государственной географической информационной системы, обеспечивающей функционирование национальной системы пространственных данных, которой является федеральная государственная географическая информационная система "Единая цифровая платформа "Национальная система пространственных данных" (далее - информационная система), или иных технологических и программных средств с округлением до 1 квадратного метра. Указанное значение площади земельного участка может быть уточнено при проведении кадастровых работ не более чем на десять процентов)		
Обозначение характерных точек границ	Координаты, м (указываются в случае подготовки схемы расположения земельного участка с использованием информационной системы или иных технологических и программных средств. Значения координат, полученные с использованием указанных технологических и программных средств, указываются с округлением до 0.01 метра)	
	X	Y
1	2	3
1814	353235.44	1193412.61
1813	353237.41	1193406.73
1812	353237.57	1193406.23
1815	353240.70	1193407.28
1816	353240.75	1193407.30
1817	353240.94	1193407.37
1818	353239.03	1193413.56
1814	353235.44	1193412.61

Условный номер земельного участка 39:15:133303:5:3У767 (указывается в случае, если предусматривается образование двух и более земельных участков)		
Площадь земельного участка 23 м² (указывается проектная площадь образуемого земельного участка, вычисленная с использованием федеральной государственной географической информационной системы, обеспечивающей функционирование национальной системы пространственных данных, которой является федеральная государственная географическая информационная система "Единая цифровая платформа "Национальная система пространственных данных" (далее - информационная система), или иных технологических и программных средств с округлением до 1 квадратного метра. Указанное значение площади земельного участка может быть уточнено при проведении кадастровых работ не более чем на десять процентов)		
Обозначение характерных точек границ	Координаты, м (указываются в случае подготовки схемы расположения земельного участка с использованием информационной системы или иных технологических и программных средств. Значения координат, полученные с использованием указанных технологических и программных средств, указываются с округлением до 0.01 метра)	
	X	Y
1	2	3
1810	353234.17	1193405.41
1819	353236.22	1193398.86
1820	353239.50	1193399.80
1811	353237.34	1193406.14
1810	353234.17	1193405.41
Условный номер земельного участка 39:15:133303:5:3У768 (указывается в случае, если предусматривается образование двух и более земельных участков)		
Площадь земельного участка 26 м²		

(указывается проектная площадь образуемого земельного участка, вычисленная с использованием федеральной государственной географической информационной системы, обеспечивающей функционирование национальной системы пространственных данных, которой является федеральная государственная географическая информационная система "Единая цифровая платформа "Национальная система пространственных данных" (далее - информационная система), или иных технологических и программных средств с округлением до 1 квадратного метра. Указанное значение площади земельного участка может быть уточнено при проведении кадастровых работ не более чем на десять процентов)

Обозначение характерных точек границ	Координаты, м	
	X	Y
1	2	3
1815	353240.70	1193407.28
1821	353242.91	1193400.95
1822	353246.40	1193401.98
1823	353244.40	1193408.51
1824	353244.05	1193408.42
1817	353240.94	1193407.37
1816	353240.75	1193407.30
1815	353240.70	1193407.28

Условный номер земельного участка 39:15:133303:5:3У769

(указывается в случае, если предусматривается образование двух и более земельных участков)

Площадь земельного участка 21 м²

(указывается проектная площадь образуемого земельного участка, вычисленная с использованием федеральной государственной географической информационной системы, обеспечивающей функционирование национальной системы пространственных данных, которой является федеральная государственная географическая информационная система "Единая цифровая платформа "Национальная система пространственных данных" (далее - информационная система), или иных технологических и программных средств с округлением до 1 квадратного метра. Указанное значение площади земельного участка может быть уточнено при проведении кадастровых работ не более чем на десять процентов)

Обозначение характерных точек границ	Координаты, м	
	X	Y
1	2	3
1818	353239.03	1193413.56
1817	353240.94	1193407.37
1824	353244.05	1193408.42
1825	353242.04	1193414.57
1818	353239.03	1193413.56

Условный номер земельного участка 39:15:133303:5:3У770

(указывается в случае, если предусматривается образование двух и более земельных участков)

Площадь земельного участка 26 м²

(указывается проектная площадь образуемого земельного участка, вычисленная с использованием федеральной государственной географической информационной системы, обеспечивающей функционирование национальной системы пространственных данных, которой является федеральная государственная географическая информационная система "Единая цифровая платформа "Национальная система пространственных данных" (далее - информационная система), или иных технологических и программных средств с округлением до 1 квадратного метра. Указанное значение площади земельного участка может быть уточнено при проведении кадастровых работ не более чем на десять процентов)

Обозначение характерных точек границ	Координаты, м	
	(указываются в случае подготовки схемы расположения земельного участка с использованием информационной системы или иных технологических и программных средств. Значения координат, полученные с использованием указанных технологических и программных средств, указываются с округлением до 0.01 метра)	
1	X	Y
2	3	
1825	353242.04	1193414.57
1824	353244.05	1193408.42
1823	353244.40	1193408.51
1826	353247.82	1193409.44
1827	353245.94	1193415.71
1825	353242.04	1193414.57

Условный номер земельного участка 39:15:133303:5:3У771 (указывается в случае, если предусматривается образование двух и более земельных участков)		
Площадь земельного участка 24 м² (указывается проектная площадь образуемого земельного участка, вычисленная с использованием федеральной государственной географической информационной системы, обеспечивающей функционирование национальной системы пространственных данных, которой является федеральная государственная географическая информационная система "Единая цифровая платформа "Национальная система пространственных данных" (далее - информационная система), или иных технологических и программных средств с округлением до 1 квадратного метра. Указанное значение площади земельного участка может быть уточнено при проведении кадастровых работ не более чем на десять процентов)		
Обозначение характерных точек границ	Координаты, м	
	(указываются в случае подготовки схемы расположения земельного участка с использованием информационной системы или иных технологических и программных средств. Значения координат, полученные с использованием указанных технологических и программных средств, указываются с округлением до 0.01 метра)	
1	X	Y
2	3	
1823	353244.40	1193408.51
1822	353246.40	1193401.98
1828	353249.75	1193403.08
1826	353247.82	1193409.44
1823	353244.40	1193408.51
Условный номер земельного участка 39:15:133303:5:3У772 (указывается в случае, если предусматривается образование двух и более земельных участков)		
Площадь земельного участка 21 м²		

(указывается проектная площадь образуемого земельного участка, вычисленная с использованием федеральной государственной географической информационной системы, обеспечивающей функционирование национальной системы пространственных данных, которой является федеральная государственная географическая информационная система "Единая цифровая платформа "Национальная система пространственных данных" (далее - информационная система), или иных технологических и программных средств с округлением до 1 квадратного метра. Указанное значение площади земельного участка может быть уточнено при проведении кадастровых работ не более чем на десять процентов)

Обозначение характерных точек границ	Координаты, м	
	(указываются в случае подготовки схемы расположения земельного участка с использованием информационной системы или иных технологических и программных средств. Значения координат, полученные с использованием указанных технологических и программных средств, указываются с округлением до 0.01 метра)	
	X	Y
1	2	3
1826	353247.82	1193409.44
1828	353249.75	1193403.08
1829	353252.87	1193404.01
1830	353250.85	1193410.41
1826	353247.82	1193409.44

Условный номер земельного участка 39:15:133303:5:3У773 (указывается в случае, если предусматривается образование двух и более земельных участков)		
Площадь земельного участка 23 м² (указывается проектная площадь образуемого земельного участка, вычисленная с использованием федеральной государственной географической информационной системы, обеспечивающей функционирование национальной системы пространственных данных, которой является федеральная государственная географическая информационная система "Единая цифровая платформа "Национальная система пространственных данных" (далее - информационная система), или иных технологических и программных средств с округлением до 1 квадратного метра. Указанное значение площади земельного участка может быть уточнено при проведении кадастровых работ не более чем на десять процентов)		
Обозначение характерных точек границ	Координаты, м	
	(указываются в случае подготовки схемы расположения земельного участка с использованием информационной системы или иных технологических и программных средств. Значения координат, полученные с использованием указанных технологических и программных средств, указываются с округлением до 0.01 метра)	
	X	Y
1	2	3
1831	353249.30	1193417.10
1832	353249.38	1193416.80
1833	353251.31	1193410.56
1834	353254.30	1193411.77
1835	353254.52	1193411.84
1836	353252.52	1193418.19
1831	353249.30	1193417.10
Условный номер земельного участка 39:15:133303:5:3У774		

(указывается в случае, если предусматривается образование двух и более земельных участков)

Площадь земельного участка 26 м²

(указывается проектная площадь образуемого земельного участка, вычисленная с использованием федеральной государственной географической информационной системы, обеспечивающей функционирование национальной системы пространственных данных, которой является федеральная государственная географическая информационная система "Единая цифровая платформа "Национальная система пространственных данных" (далее - информационная система), или иных технологических и программных средств с округлением до 1 квадратного метра. Указанное значение площади земельного участка может быть уточнено при проведении кадастровых работ не более чем на десять процентов)

Обозначение характерных точек границ	Координаты, м	
	(указываются в случае подготовки схемы расположения земельного участка с использованием информационной системы или иных технологических и программных средств. Значения координат, полученные с использованием указанных технологических и программных средств, указываются с округлением до 0.01 метра)	
	X	Y
1	2	3
1830	353250.85	1193410.41
1829	353252.87	1193404.01
1837	353256.47	1193405.01
1834	353254.30	1193411.77
1833	353251.31	1193410.56
1830	353250.85	1193410.41

Условный номер земельного участка 39:15:133303:5:3У775

(указывается в случае, если предусматривается образование двух и более земельных участков)

Площадь земельного участка 29 м²

(указывается проектная площадь образуемого земельного участка, вычисленная с использованием федеральной государственной географической информационной системы, обеспечивающей функционирование национальной системы пространственных данных, которой является федеральная государственная географическая информационная система "Единая цифровая платформа "Национальная система пространственных данных" (далее - информационная система), или иных технологических и программных средств с округлением до 1 квадратного метра. Указанное значение площади земельного участка может быть уточнено при проведении кадастровых работ не более чем на десять процентов)

Обозначение характерных точек границ	Координаты, м	
	(указываются в случае подготовки схемы расположения земельного участка с использованием информационной системы или иных технологических и программных средств. Значения координат, полученные с использованием указанных технологических и программных средств, указываются с округлением до 0.01 метра)	
	X	Y
1	2	3
1834	353254.30	1193411.77
1837	353256.47	1193405.01
1838	353260.26	1193406.14
1839	353258.29	1193412.91
1835	353254.52	1193411.84
1834	353254.30	1193411.77

Условный номер земельного участка 39:15:133303:5:3У776

(указывается в случае, если предусматривается образование двух и более земельных участков)

Площадь земельного участка 28 м² (указывается проектная площадь образуемого земельного участка, вычисленная с использованием федеральной государственной географической информационной системы, обеспечивающей функционирование национальной системы пространственных данных, которой является федеральная государственная географическая информационная система "Единая цифровая платформа "Национальная система пространственных данных" (далее - информационная система), или иных технологических и программных средств с округлением до 1 квадратного метра. Указанное значение площади земельного участка может быть уточнено при проведении кадастровых работ не более чем на десять процентов)		
Обозначение характерных точек границ	Координаты, м (указываются в случае подготовки схемы расположения земельного участка с использованием информационной системы или иных технологических и программных средств. Значения координат, полученные с использованием указанных технологических и программных средств, указываются с округлением до 0.01 метра)	
	X	Y
1	2	3
1836	353252.52	1193418.19
1835	353254.52	1193411.84
1839	353258.29	1193412.91
1840	353258.38	1193413.25
1841	353256.42	1193419.42
1836	353252.52	1193418.19

Условный номер земельного участка 39:15:133303:5:3У777 (указывается в случае, если предусматривается образование двух и более земельных участков)		
Площадь земельного участка 25 м² (указывается проектная площадь образуемого земельного участка, вычисленная с использованием федеральной государственной географической информационной системы, обеспечивающей функционирование национальной системы пространственных данных, которой является федеральная государственная географическая информационная система "Единая цифровая платформа "Национальная система пространственных данных" (далее - информационная система), или иных технологических и программных средств с округлением до 1 квадратного метра. Указанное значение площади земельного участка может быть уточнено при проведении кадастровых работ не более чем на десять процентов)		
Обозначение характерных точек границ	Координаты, м (указываются в случае подготовки схемы расположения земельного участка с использованием информационной системы или иных технологических и программных средств. Значения координат, полученные с использованием указанных технологических и программных средств, указываются с округлением до 0.01 метра)	
	X	Y
1	2	3
1839	353258.29	1193412.91
1838	353260.26	1193406.14
1842	353263.54	1193407.18
1843	353261.32	1193414.22
1840	353258.38	1193413.25
1839	353258.29	1193412.91
Условный номер земельного участка 39:15:133303:5:3У778 (указывается в случае, если предусматривается образование двух и более земельных участков)		

Площадь земельного участка 24 м² (указывается проектная площадь образуемого земельного участка, вычисленная с использованием федеральной государственной географической информационной системы, обеспечивающей функционирование национальной системы пространственных данных, которой является федеральная государственная географическая информационная система "Единая цифровая платформа "Национальная система пространственных данных" (далее - информационная система), или иных технологических и программных средств с округлением до 1 квадратного метра. Указанное значение площади земельного участка может быть уточнено при проведении кадастровых работ не более чем на десять процентов)		
Обозначение характерных точек границ	Координаты, м (указываются в случае подготовки схемы расположения земельного участка с использованием информационной системы или иных технологических и программных средств. Значения координат, полученные с использованием указанных технологических и программных средств, указываются с округлением до 0.01 метра)	
	X	Y
1	2	3
1844	353259.86	1193420.51
1845	353261.75	1193414.37
1846	353264.71	1193415.06
1847	353265.27	1193415.23
1848	353263.25	1193421.65
1844	353259.86	1193420.51

Условный номер земельного участка 39:15:133303:5:3У779 (указывается в случае, если предусматривается образование двух и более земельных участков)		
Площадь земельного участка 26 м² (указывается проектная площадь образуемого земельного участка, вычисленная с использованием федеральной государственной географической информационной системы, обеспечивающей функционирование национальной системы пространственных данных, которой является федеральная государственная географическая информационная система "Единая цифровая платформа "Национальная система пространственных данных" (далее - информационная система), или иных технологических и программных средств с округлением до 1 квадратного метра. Указанное значение площади земельного участка может быть уточнено при проведении кадастровых работ не более чем на десять процентов)		
Обозначение характерных точек границ	Координаты, м (указываются в случае подготовки схемы расположения земельного участка с использованием информационной системы или иных технологических и программных средств. Значения координат, полученные с использованием указанных технологических и программных средств, указываются с округлением до 0.01 метра)	
	X	Y
1	2	3
1843	353261.32	1193414.22
1842	353263.54	1193407.18
1849	353266.88	1193408.20
1846	353264.71	1193415.06
1845	353261.75	1193414.37
1843	353261.32	1193414.22
Условный номер земельного участка 39:15:133303:5:3У780 (указывается в случае, если предусматривается образование двух и более земельных участков)		

Площадь земельного участка 26 м² (указывается проектная площадь образуемого земельного участка, вычисленная с использованием федеральной государственной географической информационной системы, обеспечивающей функционирование национальной системы пространственных данных, которой является федеральная государственная географическая информационная система "Единая цифровая платформа "Национальная система пространственных данных" (далее - информационная система), или иных технологических и программных средств с округлением до 1 квадратного метра. Указанное значение площади земельного участка может быть уточнено при проведении кадастровых работ не более чем на десять процентов)		
Обозначение характерных точек границ	Координаты, м (указываются в случае подготовки схемы расположения земельного участка с использованием информационной системы или иных технологических и программных средств. Значения координат, полученные с использованием указанных технологических и программных средств, указываются с округлением до 0.01 метра)	
	X	Y
1	2	3
1846	353264.71	1193415.06
1849	353266.88	1193408.20
1850	353270.37	1193409.29
1851	353268.20	1193416.16
1847	353265.27	1193415.23
1846	353264.71	1193415.06

Условный номер земельного участка 39:15:133303:5:3У781 (указывается в случае, если предусматривается образование двух и более земельных участков)		
Площадь земельного участка 25 м² (указывается проектная площадь образуемого земельного участка, вычисленная с использованием федеральной государственной географической информационной системы, обеспечивающей функционирование национальной системы пространственных данных, которой является федеральная государственная географическая информационная система "Единая цифровая платформа "Национальная система пространственных данных" (далее - информационная система), или иных технологических и программных средств с округлением до 1 квадратного метра. Указанное значение площади земельного участка может быть уточнено при проведении кадастровых работ не более чем на десять процентов)		
Обозначение характерных точек границ	Координаты, м (указываются в случае подготовки схемы расположения земельного участка с использованием информационной системы или иных технологических и программных средств. Значения координат, полученные с использованием указанных технологических и программных средств, указываются с округлением до 0.01 метра)	
	X	Y
1	2	3
1848	353263.25	1193421.65
1847	353265.27	1193415.23
1851	353268.20	1193416.16
1852	353268.83	1193416.36
1853	353266.74	1193422.93
1848	353263.25	1193421.65
Условный номер земельного участка 39:15:133303:5:3У782 (указывается в случае, если предусматривается образование двух и более земельных участков)		

Площадь земельного участка 26 м² (указывается проектная площадь образуемого земельного участка, вычисленная с использованием федеральной государственной географической информационной системы, обеспечивающей функционирование национальной системы пространственных данных, которой является федеральная государственная географическая информационная система "Единая цифровая платформа "Национальная система пространственных данных" (далее - информационная система), или иных технологических и программных средств с округлением до 1 квадратного метра. Указанное значение площади земельного участка может быть уточнено при проведении кадастровых работ не более чем на десять процентов)		
Обозначение характерных точек границ	Координаты, м (указываются в случае подготовки схемы расположения земельного участка с использованием информационной системы или иных технологических и программных средств. Значения координат, полученные с использованием указанных технологических и программных средств, указываются с округлением до 0.01 метра)	
	X	Y
1	2	3
1853	353266.74	1193422.93
1852	353268.83	1193416.36
1854	353271.69	1193417.26
1855	353272.23	1193417.22
1856	353270.40	1193424.27
1853	353266.74	1193422.93

Условный номер земельного участка 39:15:133303:5:3У783 (указывается в случае, если предусматривается образование двух и более земельных участков)		
Площадь земельного участка 26 м² (указывается проектная площадь образуемого земельного участка, вычисленная с использованием федеральной государственной географической информационной системы, обеспечивающей функционирование национальной системы пространственных данных, которой является федеральная государственная географическая информационная система "Единая цифровая платформа "Национальная система пространственных данных" (далее - информационная система), или иных технологических и программных средств с округлением до 1 квадратного метра. Указанное значение площади земельного участка может быть уточнено при проведении кадастровых работ не более чем на десять процентов)		
Обозначение характерных точек границ	Координаты, м (указываются в случае подготовки схемы расположения земельного участка с использованием информационной системы или иных технологических и программных средств. Значения координат, полученные с использованием указанных технологических и программных средств, указываются с округлением до 0.01 метра)	
	X	Y
1	2	3
1851	353268.20	1193416.16
1850	353270.37	1193409.29
1857	353273.82	1193410.52
1854	353271.69	1193417.26
1852	353268.83	1193416.36
1851	353268.20	1193416.16
Условный номер земельного участка 39:15:133303:5:3У784 (указывается в случае, если предусматривается образование двух и более земельных участков)		

Площадь земельного участка 28 м² (указывается проектная площадь образуемого земельного участка, вычисленная с использованием федеральной государственной географической информационной системы, обеспечивающей функционирование национальной системы пространственных данных, которой является федеральная государственная географическая информационная система "Единая цифровая платформа "Национальная система пространственных данных" (далее - информационная система), или иных технологических и программных средств с округлением до 1 квадратного метра. Указанное значение площади земельного участка может быть уточнено при проведении кадастровых работ не более чем на десять процентов)		
Обозначение характерных точек границ	Координаты, м (указываются в случае подготовки схемы расположения земельного участка с использованием информационной системы или иных технологических и программных средств. Значения координат, полученные с использованием указанных технологических и программных средств, указываются с округлением до 0.01 метра)	
	X	Y
1	2	3
1854	353271.69	1193417.26
1857	353273.82	1193410.52
1858	353277.65	1193411.80
1859	353275.81	1193418.08
1860	353275.61	1193418.18
1855	353272.23	1193417.22
1854	353271.69	1193417.26

Условный номер земельного участка 39:15:133303:5:3У785 (указывается в случае, если предусматривается образование двух и более земельных участков)		
Площадь земельного участка 26 м² (указывается проектная площадь образуемого земельного участка, вычисленная с использованием федеральной государственной географической информационной системы, обеспечивающей функционирование национальной системы пространственных данных, которой является федеральная государственная географическая информационная система "Единая цифровая платформа "Национальная система пространственных данных" (далее - информационная система), или иных технологических и программных средств с округлением до 1 квадратного метра. Указанное значение площади земельного участка может быть уточнено при проведении кадастровых работ не более чем на десять процентов)		
Обозначение характерных точек границ	Координаты, м (указываются в случае подготовки схемы расположения земельного участка с использованием информационной системы или иных технологических и программных средств. Значения координат, полученные с использованием указанных технологических и программных средств, указываются с округлением до 0.01 метра)	
	X	Y
1	2	3
1856	353270.40	1193424.27
1855	353272.23	1193417.22
1860	353275.61	1193418.18
1861	353273.86	1193425.32
1856	353270.40	1193424.27
Условный номер земельного участка 39:15:133303:5:3У786 (указывается в случае, если предусматривается образование двух и более земельных участков)		
Площадь земельного участка 27 м²		

(указывается проектная площадь образуемого земельного участка, вычисленная с использованием федеральной государственной географической информационной системы, обеспечивающей функционирование национальной системы пространственных данных, которой является федеральная государственная географическая информационная система "Единая цифровая платформа "Национальная система пространственных данных" (далее - информационная система), или иных технологических и программных средств с округлением до 1 квадратного метра. Указанное значение площади земельного участка может быть уточнено при проведении кадастровых работ не более чем на десять процентов)

Обозначение характерных точек границ	Координаты, м	
	X	Y
1	2	3
1861	353273.86	1193425.32
1860	353275.61	1193418.18
1859	353275.81	1193418.08
1862	353279.26	1193419.09
1863	353279.19	1193419.43
1864	353277.16	1193426.29
1861	353273.86	1193425.32

Условный номер земельного участка 39:15:133303:5:3У787

(указывается в случае, если предусматривается образование двух и более земельных участков)

Площадь земельного участка 27 м²

(указывается проектная площадь образуемого земельного участка, вычисленная с использованием федеральной государственной географической информационной системы, обеспечивающей функционирование национальной системы пространственных данных, которой является федеральная государственная географическая информационная система "Единая цифровая платформа "Национальная система пространственных данных" (далее - информационная система), или иных технологических и программных средств с округлением до 1 квадратного метра. Указанное значение площади земельного участка может быть уточнено при проведении кадастровых работ не более чем на десять процентов)

Обозначение характерных точек границ	Координаты, м	
	X	Y
1	2	3
1864	353277.16	1193426.29
1863	353279.19	1193419.43
1865	353282.82	1193420.65
1866	353280.52	1193427.59
1864	353277.16	1193426.29

Условный номер земельного участка 39:15:133303:5:3У788

(указывается в случае, если предусматривается образование двух и более земельных участков)

Площадь земельного участка 27 м²

(указывается проектная площадь образуемого земельного участка, вычисленная с использованием федеральной государственной географической информационной системы, обеспечивающей функционирование национальной системы пространственных данных, которой является федеральная государственная географическая информационная система "Единая цифровая платформа "Национальная система пространственных данных" (далее - информационная система), или иных технологических и программных средств с округлением до 1 квадратного метра. Указанное значение площади земельного участка может быть уточнено при проведении кадастровых работ не более чем на десять процентов)

Обозначение характерных точек границ	Координаты, м	
	X	Y
1	2	3
1863	353279.19	1193419.43
1862	353279.26	1193419.09
1867	353281.10	1193412.81
1868	353284.84	1193413.82
1865	353282.82	1193420.65
1863	353279.19	1193419.43

Условный номер земельного участка 39:15:133303:5:3У789

(указывается в случае, если предусматривается образование двух и более земельных участков)

Площадь земельного участка 25 м²

(указывается проектная площадь образуемого земельного участка, вычисленная с использованием федеральной государственной географической информационной системы, обеспечивающей функционирование национальной системы пространственных данных, которой является федеральная государственная географическая информационная система "Единая цифровая платформа "Национальная система пространственных данных" (далее - информационная система), или иных технологических и программных средств с округлением до 1 квадратного метра. Указанное значение площади земельного участка может быть уточнено при проведении кадастровых работ не более чем на десять процентов)

Обозначение характерных точек границ	Координаты, м	
	X	Y
1	2	3
1865	353282.82	1193420.65
1868	353284.84	1193413.82
1869	353288.17	1193414.98
1870	353286.19	1193421.77
1865	353282.82	1193420.65

Условный номер земельного участка 39:15:133303:5:3У790

(указывается в случае, если предусматривается образование двух и более земельных участков)

Площадь земельного участка 26 м²

(указывается проектная площадь образуемого земельного участка, вычисленная с использованием федеральной государственной географической информационной системы, обеспечивающей функционирование национальной системы пространственных данных, которой является федеральная государственная географическая информационная система "Единая цифровая платформа "Национальная система пространственных данных" (далее - информационная система), или иных технологических и программных средств с округлением до 1 квадратного метра. Указанное значение площади земельного участка может быть уточнено при проведении кадастровых работ не более чем на десять процентов)

Обозначение характерных точек границ	Координаты, м	
	X	Y
1	2	3
1866	353280.52	1193427.59
1865	353282.82	1193420.65
1870	353286.19	1193421.77
1871	353283.88	1193428.71
1866	353280.52	1193427.59

Условный номер земельного участка 39:15:133303:5:3У791

(указывается в случае, если предусматривается образование двух и более земельных участков)

Площадь земельного участка 25 м²

(указывается проектная площадь образуемого земельного участка, вычисленная с использованием федеральной государственной географической информационной системы, обеспечивающей функционирование национальной системы пространственных данных, которой является федеральная государственная географическая информационная система "Единая цифровая платформа "Национальная система пространственных данных" (далее - информационная система), или иных технологических и программных средств с округлением до 1 квадратного метра. Указанное значение площади земельного участка может быть уточнено при проведении кадастровых работ не более чем на десять процентов)

Обозначение характерных точек границ	Координаты, м	
	X	Y
1	2	3
1870	353286.19	1193421.77
1869	353288.17	1193414.98
1872	353291.57	1193416.19
1873	353289.46	1193422.87
1870	353286.19	1193421.77

Условный номер земельного участка 39:15:133303:5:3У792

(указывается в случае, если предусматривается образование двух и более земельных участков)

Площадь земельного участка 25 м²

(указывается проектная площадь образуемого земельного участка, вычисленная с использованием федеральной государственной географической информационной системы, обеспечивающей функционирование национальной системы пространственных данных, которой является федеральная государственная географическая информационная система "Единая цифровая платформа "Национальная система пространственных данных" (далее - информационная система), или иных технологических и программных средств с округлением до 1 квадратного метра. Указанное значение площади земельного участка может быть уточнено при проведении кадастровых работ не более чем на десять процентов)

Обозначение характерных точек границ	Координаты, м	
	X	Y
1	2	3
1873	353289.46	1193422.87
1872	353291.57	1193416.19
1874	353294.90	1193417.22
1875	353292.75	1193424.00
1873	353289.46	1193422.87

Условный номер земельного участка 39:15:133303:5:3У793

(указывается в случае, если предусматривается образование двух и более земельных участков)

Площадь земельного участка 26 м²

(указывается проектная площадь образуемого земельного участка, вычисленная с использованием федеральной государственной географической информационной системы, обеспечивающей функционирование национальной системы пространственных данных, которой является федеральная государственная географическая информационная система "Единая цифровая платформа "Национальная система пространственных данных" (далее - информационная система), или иных технологических и программных средств с округлением до 1 квадратного метра. Указанное значение площади земельного участка может быть уточнено при проведении кадастровых работ не более чем на десять процентов)

Обозначение характерных точек границ	Координаты, м	
	X	Y
1	2	3
1876	353296.08	1193425.07
1877	353296.86	1193423.57
1878	353298.43	1193418.28
1879	353301.87	1193419.16
1880	353299.80	1193426.15
1881	353299.14	1193425.94
1876	353296.08	1193425.07

Условный номер земельного участка 39:15:133303:5:3У794

(указывается в случае, если предусматривается образование двух и более земельных участков)		
Площадь земельного участка 25 м² (указывается проектная площадь образуемого земельного участка, вычисленная с использованием федеральной государственной географической информационной системы, обеспечивающей функционирование национальной системы пространственных данных, которой является федеральная государственная географическая информационная система "Единая цифровая платформа "Национальная система пространственных данных" (далее - информационная система), или иных технологических и программных средств с округлением до 1 квадратного метра. Указанное значение площади земельного участка может быть уточнено при проведении кадастровых работ не более чем на десять процентов)		
Обозначение характерных точек границ	Координаты, м (указываются в случае подготовки схемы расположения земельного участка с использованием информационной системы или иных технологических и программных средств. Значения координат, полученные с использованием указанных технологических и программных средств, указываются с округлением до 0.01 метра)	
	X	Y
1	2	3
1871	353283.88	1193428.71
1870	353286.19	1193421.77
1873	353289.46	1193422.87
1882	353287.31	1193429.70
1871	353283.88	1193428.71

Условный номер земельного участка 39:15:133303:5:3У795 (указывается в случае, если предусматривается образование двух и более земельных участков)		
Площадь земельного участка 25 м² (указывается проектная площадь образуемого земельного участка, вычисленная с использованием федеральной государственной географической информационной системы, обеспечивающей функционирование национальной системы пространственных данных, которой является федеральная государственная географическая информационная система "Единая цифровая платформа "Национальная система пространственных данных" (далее - информационная система), или иных технологических и программных средств с округлением до 1 квадратного метра. Указанное значение площади земельного участка может быть уточнено при проведении кадастровых работ не более чем на десять процентов)		
Обозначение характерных точек границ	Координаты, м (указываются в случае подготовки схемы расположения земельного участка с использованием информационной системы или иных технологических и программных средств. Значения координат, полученные с использованием указанных технологических и программных средств, указываются с округлением до 0.01 метра)	
	X	Y
1	2	3
1882	353287.31	1193429.70
1873	353289.46	1193422.87
1875	353292.75	1193424.00
1883	353290.58	1193430.75
1882	353287.31	1193429.70
Условный номер земельного участка 39:15:133303:5:3У796 (указывается в случае, если предусматривается образование двух и более земельных участков)		
Площадь земельного участка 25 м²		

(указывается проектная площадь образуемого земельного участка, вычисленная с использованием федеральной государственной географической информационной системы, обеспечивающей функционирование национальной системы пространственных данных, которой является федеральная государственная географическая информационная система "Единая цифровая платформа "Национальная система пространственных данных" (далее - информационная система), или иных технологических и программных средств с округлением до 1 квадратного метра. Указанное значение площади земельного участка может быть уточнено при проведении кадастровых работ не более чем на десять процентов)

Обозначение характерных точек границ	Координаты, м	
	X	Y
1	2	3
1883	353290.58	1193430.75
1875	353292.75	1193424.00
1876	353296.08	1193425.07
1884	353293.91	1193431.83
1883	353290.58	1193430.75

Условный номер земельного участка 39:15:133303:5:3У797

(указывается в случае, если предусматривается образование двух и более земельных участков)

Площадь земельного участка 24 м²

(указывается проектная площадь образуемого земельного участка, вычисленная с использованием федеральной государственной географической информационной системы, обеспечивающей функционирование национальной системы пространственных данных, которой является федеральная государственная географическая информационная система "Единая цифровая платформа "Национальная система пространственных данных" (далее - информационная система), или иных технологических и программных средств с округлением до 1 квадратного метра. Указанное значение площади земельного участка может быть уточнено при проведении кадастровых работ не более чем на десять процентов)

Обозначение характерных точек границ	Координаты, м	
	X	Y
1	2	3
1884	353293.91	1193431.83
1876	353296.08	1193425.07
1881	353299.14	1193425.94
1885	353297.28	1193432.73
1884	353293.91	1193431.83

Условный номер земельного участка 39:15:133303:5:3У798

(указывается в случае, если предусматривается образование двух и более земельных участков)

Площадь земельного участка 26 м²

(указывается проектная площадь образуемого земельного участка, вычисленная с использованием федеральной государственной географической информационной системы, обеспечивающей функционирование национальной системы пространственных данных, которой является федеральная государственная географическая информационная система "Единая цифровая платформа "Национальная система пространственных данных" (далее - информационная система), или иных технологических и программных средств с округлением до 1 квадратного метра. Указанное значение площади земельного участка может быть уточнено при проведении кадастровых работ не более чем на десять процентов)

Обозначение характерных точек границ	Координаты, м	
	X	Y
1	2	3
1885	353297.28	1193432.73
1881	353299.14	1193425.94
1880	353299.80	1193426.15
1886	353302.74	1193427.06
1887	353302.52	1193427.84
1888	353300.90	1193433.82
1885	353297.28	1193432.73

Условный номер земельного участка 39:15:133303:5:3У799

(указывается в случае, если предусматривается образование двух и более земельных участков)

Площадь земельного участка 26 м²

(указывается проектная площадь образуемого земельного участка, вычисленная с использованием федеральной государственной географической информационной системы, обеспечивающей функционирование национальной системы пространственных данных, которой является федеральная государственная географическая информационная система "Единая цифровая платформа "Национальная система пространственных данных" (далее - информационная система), или иных технологических и программных средств с округлением до 1 квадратного метра. Указанное значение площади земельного участка может быть уточнено при проведении кадастровых работ не более чем на десять процентов)

Обозначение характерных точек границ	Координаты, м	
	X	Y
1	2	3
1888	353300.90	1193433.82
1887	353302.52	1193427.84
1886	353302.74	1193427.06
1889	353303.24	1193427.21
1890	353306.33	1193428.20
1891	353304.50	1193434.88
1888	353300.90	1193433.82

Условный номер земельного участка 39:15:133303:5:3У800

(указывается в случае, если предусматривается образование двух и более земельных участков)

Площадь земельного участка 27 м²

(указывается проектная площадь образуемого земельного участка, вычисленная с использованием федеральной государственной географической информационной системы, обеспечивающей функционирование национальной системы пространственных данных, которой является федеральная государственная географическая информационная система "Единая цифровая платформа "Национальная система пространственных данных" (далее - информационная система), или иных технологических и программных средств с округлением до 1 квадратного метра. Указанное значение площади земельного участка может быть уточнено при проведении кадастровых работ не более чем на десять процентов)

Обозначение характерных точек границ	Координаты, м	
	(указываются в случае подготовки схемы расположения земельного участка с использованием информационной системы или иных технологических и программных средств. Значения координат, полученные с использованием указанных технологических и программных средств, указываются с округлением до 0.01 метра)	
	X	Y
1	2	3
1891	353304.50	1193434.88
1890	353306.33	1193428.20
1892	353307.07	1193428.43
1893	353310.15	1193429.41
1894	353308.15	1193435.99
1891	353304.50	1193434.88

Условный номер земельного участка 39:15:133303:5:3У801

(указывается в случае, если предусматривается образование двух и более земельных участков)

Площадь земельного участка 26 м²

(указывается проектная площадь образуемого земельного участка, вычисленная с использованием федеральной государственной географической информационной системы, обеспечивающей функционирование национальной системы пространственных данных, которой является федеральная государственная географическая информационная система "Единая цифровая платформа "Национальная система пространственных данных" (далее - информационная система), или иных технологических и программных средств с округлением до 1 квадратного метра. Указанное значение площади земельного участка может быть уточнено при проведении кадастровых работ не более чем на десять процентов)

Обозначение характерных точек границ	Координаты, м	
	(указываются в случае подготовки схемы расположения земельного участка с использованием информационной системы или иных технологических и программных средств. Значения координат, полученные с использованием указанных технологических и программных средств, указываются с округлением до 0.01 метра)	
	X	Y
1	2	3
1880	353299.80	1193426.15
1879	353301.87	1193419.16
1895	353305.35	1193420.06
1896	353303.59	1193426.01
1889	353303.24	1193427.21
1886	353302.74	1193427.06
1880	353299.80	1193426.15

Условный номер земельного участка 39:15:133303:5:3У802

(указывается в случае, если предусматривается образование двух и более земельных участков)		
Площадь земельного участка 30 м² (указывается проектная площадь образуемого земельного участка, вычисленная с использованием федеральной государственной географической информационной системы, обеспечивающей функционирование национальной системы пространственных данных, которой является федеральная государственная географическая информационная система "Единая цифровая платформа "Национальная система пространственных данных" (далее - информационная система), или иных технологических и программных средств с округлением до 1 квадратного метра. Указанное значение площади земельного участка может быть уточнено при проведении кадастровых работ не более чем на десять процентов)		
Обозначение характерных точек границ	Координаты, м (указываются в случае подготовки схемы расположения земельного участка с использованием информационной системы или иных технологических и программных средств. Значения координат, полученные с использованием указанных технологических и программных средств, указываются с округлением до 0.01 метра)	
	X	Y
1	2	3
1889	353303.24	1193427.21
1896	353303.59	1193426.01
1895	353305.35	1193420.06
1897	353309.21	1193421.20
1892	353307.07	1193428.43
1890	353306.33	1193428.20
1889	353303.24	1193427.21

Условный номер земельного участка 39:15:133303:5:ЗУ803 (указывается в случае, если предусматривается образование двух и более земельных участков)		
Площадь земельного участка 26 м² (указывается проектная площадь образуемого земельного участка, вычисленная с использованием федеральной государственной географической информационной системы, обеспечивающей функционирование национальной системы пространственных данных, которой является федеральная государственная географическая информационная система "Единая цифровая платформа "Национальная система пространственных данных" (далее - информационная система), или иных технологических и программных средств с округлением до 1 квадратного метра. Указанное значение площади земельного участка может быть уточнено при проведении кадастровых работ не более чем на десять процентов)		
Обозначение характерных точек границ	Координаты, м (указываются в случае подготовки схемы расположения земельного участка с использованием информационной системы или иных технологических и программных средств. Значения координат, полученные с использованием указанных технологических и программных средств, указываются с округлением до 0.01 метра)	
	X	Y
1	2	3
1892	353307.07	1193428.43
1897	353309.21	1193421.20
1898	353312.67	1193422.23
1893	353310.15	1193429.41
1892	353307.07	1193428.43
Условный номер земельного участка 39:15:133303:5:ЗУ804 (указывается в случае, если предусматривается образование двух и более земельных участков)		
Площадь земельного участка 27 м²		

(указывается проектная площадь образуемого земельного участка, вычисленная с использованием федеральной государственной географической информационной системы, обеспечивающей функционирование национальной системы пространственных данных, которой является федеральная государственная географическая информационная система "Единая цифровая платформа "Национальная система пространственных данных" (далее - информационная система), или иных технологических и программных средств с округлением до 1 квадратного метра. Указанное значение площади земельного участка может быть уточнено при проведении кадастровых работ не более чем на десять процентов)

Обозначение характерных точек границ	Координаты, м	
	X	Y
1	2	3
1805	353228.42	1193410.20
1804	353230.24	1193403.75
1807	353231.01	1193403.97
1809	353234.00	1193405.36
1808	353232.31	1193411.57
1805	353228.42	1193410.20

Условный номер земельного участка 39:15:133303:5:3У805

(указывается в случае, если предусматривается образование двух и более земельных участков)

Площадь земельного участка 23 м²

(указывается проектная площадь образуемого земельного участка, вычисленная с использованием федеральной государственной географической информационной системы, обеспечивающей функционирование национальной системы пространственных данных, которой является федеральная государственная географическая информационная система "Единая цифровая платформа "Национальная система пространственных данных" (далее - информационная система), или иных технологических и программных средств с округлением до 1 квадратного метра. Указанное значение площади земельного участка может быть уточнено при проведении кадастровых работ не более чем на десять процентов)

Обозначение характерных точек границ	Координаты, м	
	X	Y
1	2	3
1807	353231.01	1193403.97
1806	353232.83	1193397.84
1819	353236.22	1193398.86
1810	353234.17	1193405.41
1809	353234.00	1193405.36
1807	353231.01	1193403.97

Условный номер земельного участка 39:15:133303:5:3У806

(указывается в случае, если предусматривается образование двух и более земельных участков)

Площадь земельного участка 24 м² (указывается проектная площадь образуемого земельного участка, вычисленная с использованием федеральной государственной географической информационной системы, обеспечивающей функционирование национальной системы пространственных данных, которой является федеральная государственная географическая информационная система "Единая цифровая платформа "Национальная система пространственных данных" (далее - информационная система), или иных технологических и программных средств с округлением до 1 квадратного метра. Указанное значение площади земельного участка может быть уточнено при проведении кадастровых работ не более чем на десять процентов)		
Обозначение характерных точек границ	Координаты, м (указываются в случае подготовки схемы расположения земельного участка с использованием информационной системы или иных технологических и программных средств. Значения координат, полученные с использованием указанных технологических и программных средств, указываются с округлением до 0.01 метра)	
	X	Y
1	2	3
1899	353193.44	1193373.99
1900	353195.15	1193368.17
1901	353198.98	1193369.30
1902	353197.26	1193375.11
1899	353193.44	1193373.99

Условный номер земельного участка 39:15:133303:5:3У807 (указывается в случае, если предусматривается образование двух и более земельных участков)		
Площадь земельного участка 25 м² (указывается проектная площадь образуемого земельного участка, вычисленная с использованием федеральной государственной географической информационной системы, обеспечивающей функционирование национальной системы пространственных данных, которой является федеральная государственная географическая информационная система "Единая цифровая платформа "Национальная система пространственных данных" (далее - информационная система), или иных технологических и программных средств с округлением до 1 квадратного метра. Указанное значение площади земельного участка может быть уточнено при проведении кадастровых работ не более чем на десять процентов)		
Обозначение характерных точек границ	Координаты, м (указываются в случае подготовки схемы расположения земельного участка с использованием информационной системы или иных технологических и программных средств. Значения координат, полученные с использованием указанных технологических и программных средств, указываются с округлением до 0.01 метра)	
	X	Y
1	2	3
1900	353195.15	1193368.17
1903	353196.83	1193362.37
1904	353200.78	1193363.49
1905	353199.13	1193369.32
1901	353198.98	1193369.30
1900	353195.15	1193368.17
Условный номер земельного участка 39:15:133303:5:3У808 (указывается в случае, если предусматривается образование двух и более земельных участков)		

Площадь земельного участка 20 м² (указывается проектная площадь образуемого земельного участка, вычисленная с использованием федеральной государственной географической информационной системы, обеспечивающей функционирование национальной системы пространственных данных, которой является федеральная государственная географическая информационная система "Единая цифровая платформа "Национальная система пространственных данных" (далее - информационная система), или иных технологических и программных средств с округлением до 1 квадратного метра. Указанное значение площади земельного участка может быть уточнено при проведении кадастровых работ не более чем на десять процентов)		
Обозначение характерных точек границ	Координаты, м (указываются в случае подготовки схемы расположения земельного участка с использованием информационной системы или иных технологических и программных средств. Значения координат, полученные с использованием указанных технологических и программных средств, указываются с округлением до 0.01 метра)	
	X	Y
1	2	3
1902	353197.26	1193375.11
1901	353198.98	1193369.30
1905	353199.13	1193369.32
1906	353201.98	1193370.00
1907	353200.46	1193376.05
1902	353197.26	1193375.11

Условный номер земельного участка 39:15:133303:5:3У809 (указывается в случае, если предусматривается образование двух и более земельных участков)		
Площадь земельного участка 20 м² (указывается проектная площадь образуемого земельного участка, вычисленная с использованием федеральной государственной географической информационной системы, обеспечивающей функционирование национальной системы пространственных данных, которой является федеральная государственная географическая информационная система "Единая цифровая платформа "Национальная система пространственных данных" (далее - информационная система), или иных технологических и программных средств с округлением до 1 квадратного метра. Указанное значение площади земельного участка может быть уточнено при проведении кадастровых работ не более чем на десять процентов)		
Обозначение характерных точек границ	Координаты, м (указываются в случае подготовки схемы расположения земельного участка с использованием информационной системы или иных технологических и программных средств. Значения координат, полученные с использованием указанных технологических и программных средств, указываются с округлением до 0.01 метра)	
	X	Y
1	2	3
1905	353199.13	1193369.32
1904	353200.78	1193363.49
1908	353203.92	1193364.36
1909	353202.31	1193370.08
1906	353201.98	1193370.00
1905	353199.13	1193369.32
Условный номер земельного участка 39:15:133303:5:3У810 (указывается в случае, если предусматривается образование двух и более земельных участков)		

Площадь земельного участка 21 м² (указывается проектная площадь образуемого земельного участка, вычисленная с использованием федеральной государственной географической информационной системы, обеспечивающей функционирование национальной системы пространственных данных, которой является федеральная государственная географическая информационная система "Единая цифровая платформа "Национальная система пространственных данных" (далее - информационная система), или иных технологических и программных средств с округлением до 1 квадратного метра. Указанное значение площади земельного участка может быть уточнено при проведении кадастровых работ не более чем на десять процентов)		
Обозначение характерных точек границ	Координаты, м (указываются в случае подготовки схемы расположения земельного участка с использованием информационной системы или иных технологических и программных средств. Значения координат, полученные с использованием указанных технологических и программных средств, указываются с округлением до 0.01 метра)	
	X	Y
1	2	3
1907	353200.46	1193376.05
1906	353201.98	1193370.00
1909	353202.31	1193370.08
1910	353205.28	1193370.83
1911	353203.77	1193376.88
1907	353200.46	1193376.05

Условный номер земельного участка 39:15:133303:5:3У811 (указывается в случае, если предусматривается образование двух и более земельных участков)		
Площадь земельного участка 20 м² (указывается проектная площадь образуемого земельного участка, вычисленная с использованием федеральной государственной географической информационной системы, обеспечивающей функционирование национальной системы пространственных данных, которой является федеральная государственная географическая информационная система "Единая цифровая платформа "Национальная система пространственных данных" (далее - информационная система), или иных технологических и программных средств с округлением до 1 квадратного метра. Указанное значение площади земельного участка может быть уточнено при проведении кадастровых работ не более чем на десять процентов)		
Обозначение характерных точек границ	Координаты, м (указываются в случае подготовки схемы расположения земельного участка с использованием информационной системы или иных технологических и программных средств. Значения координат, полученные с использованием указанных технологических и программных средств, указываются с округлением до 0.01 метра)	
	X	Y
1	2	3
1909	353202.31	1193370.08
1908	353203.92	1193364.36
1912	353207.13	1193365.29
1913	353205.52	1193371.02
1910	353205.28	1193370.83
1909	353202.31	1193370.08
Условный номер земельного участка 39:15:133303:5:3У812 (указывается в случае, если предусматривается образование двух и более земельных участков)		

Площадь земельного участка 21 м² (указывается проектная площадь образуемого земельного участка, вычисленная с использованием федеральной государственной географической информационной системы, обеспечивающей функционирование национальной системы пространственных данных, которой является федеральная государственная географическая информационная система "Единая цифровая платформа "Национальная система пространственных данных" (далее - информационная система), или иных технологических и программных средств с округлением до 1 квадратного метра. Указанное значение площади земельного участка может быть уточнено при проведении кадастровых работ не более чем на десять процентов)		
Обозначение характерных точек границ	Координаты, м (указываются в случае подготовки схемы расположения земельного участка с использованием информационной системы или иных технологических и программных средств. Значения координат, полученные с использованием указанных технологических и программных средств, указываются с округлением до 0.01 метра)	
	X	Y
1	2	3
1913	353205.52	1193371.02
1912	353207.13	1193365.29
1914	353210.42	1193366.27
1915	353208.80	1193372.06
1916	353208.74	1193372.04
1913	353205.52	1193371.02

Условный номер земельного участка 39:15:133303:5:3У813 (указывается в случае, если предусматривается образование двух и более земельных участков)		
Площадь земельного участка 21 м² (указывается проектная площадь образуемого земельного участка, вычисленная с использованием федеральной государственной географической информационной системы, обеспечивающей функционирование национальной системы пространственных данных, которой является федеральная государственная географическая информационная система "Единая цифровая платформа "Национальная система пространственных данных" (далее - информационная система), или иных технологических и программных средств с округлением до 1 квадратного метра. Указанное значение площади земельного участка может быть уточнено при проведении кадастровых работ не более чем на десять процентов)		
Обозначение характерных точек границ	Координаты, м (указываются в случае подготовки схемы расположения земельного участка с использованием информационной системы или иных технологических и программных средств. Значения координат, полученные с использованием указанных технологических и программных средств, указываются с округлением до 0.01 метра)	
	X	Y
1	2	3
1911	353203.77	1193376.88
1910	353205.28	1193370.83
1913	353205.52	1193371.02
1916	353208.74	1193372.04
1917	353207.13	1193377.72
1911	353203.77	1193376.88
Условный номер земельного участка 39:15:133303:5:3У814 (указывается в случае, если предусматривается образование двух и более земельных участков)		

Площадь земельного участка 20 м² (указывается проектная площадь образуемого земельного участка, вычисленная с использованием федеральной государственной географической информационной системы, обеспечивающей функционирование национальной системы пространственных данных, которой является федеральная государственная географическая информационная система "Единая цифровая платформа "Национальная система пространственных данных" (далее - информационная система), или иных технологических и программных средств с округлением до 1 квадратного метра. Указанное значение площади земельного участка может быть уточнено при проведении кадастровых работ не более чем на десять процентов)		
Обозначение характерных точек границ	Координаты, м (указываются в случае подготовки схемы расположения земельного участка с использованием информационной системы или иных технологических и программных средств. Значения координат, полученные с использованием указанных технологических и программных средств, указываются с округлением до 0.01 метра)	
	X	Y
1	2	3
1917	353207.13	1193377.72
1916	353208.74	1193372.04
1915	353208.80	1193372.06
1918	353211.98	1193373.18
1919	353210.37	1193378.85
1917	353207.13	1193377.72

Условный номер земельного участка 39:15:133303:5:ЗУ815 (указывается в случае, если предусматривается образование двух и более земельных участков)		
Площадь земельного участка 21 м² (указывается проектная площадь образуемого земельного участка, вычисленная с использованием федеральной государственной географической информационной системы, обеспечивающей функционирование национальной системы пространственных данных, которой является федеральная государственная географическая информационная система "Единая цифровая платформа "Национальная система пространственных данных" (далее - информационная система), или иных технологических и программных средств с округлением до 1 квадратного метра. Указанное значение площади земельного участка может быть уточнено при проведении кадастровых работ не более чем на десять процентов)		
Обозначение характерных точек границ	Координаты, м (указываются в случае подготовки схемы расположения земельного участка с использованием информационной системы или иных технологических и программных средств. Значения координат, полученные с использованием указанных технологических и программных средств, указываются с округлением до 0.01 метра)	
	X	Y
1	2	3
1915	353208.80	1193372.06
1914	353210.42	1193366.27
1920	353213.74	1193367.20
1918	353211.98	1193373.18
1915	353208.80	1193372.06
Условный номер земельного участка 39:15:133303:5:ЗУ816 (указывается в случае, если предусматривается образование двух и более земельных участков)		
Площадь земельного участка 21 м²		

(указывается проектная площадь образуемого земельного участка, вычисленная с использованием федеральной государственной географической информационной системы, обеспечивающей функционирование национальной системы пространственных данных, которой является федеральная государственная географическая информационная система "Единая цифровая платформа "Национальная система пространственных данных" (далее - информационная система), или иных технологических и программных средств с округлением до 1 квадратного метра. Указанное значение площади земельного участка может быть уточнено при проведении кадастровых работ не более чем на десять процентов)

Обозначение характерных точек границ	Координаты, м	
	X	Y
1	2	3
1919	353210.37	1193378.85
1918	353211.98	1193373.18
1921	353215.37	1193374.02
1922	353213.67	1193379.79
1919	353210.37	1193378.85

Условный номер земельного участка 39:15:133303:5:ЗУ817

(указывается в случае, если предусматривается образование двух и более земельных участков)

Площадь земельного участка 21 м²

(указывается проектная площадь образуемого земельного участка, вычисленная с использованием федеральной государственной географической информационной системы, обеспечивающей функционирование национальной системы пространственных данных, которой является федеральная государственная географическая информационная система "Единая цифровая платформа "Национальная система пространственных данных" (далее - информационная система), или иных технологических и программных средств с округлением до 1 квадратного метра. Указанное значение площади земельного участка может быть уточнено при проведении кадастровых работ не более чем на десять процентов)

Обозначение характерных точек границ	Координаты, м	
	X	Y
1	2	3
1918	353211.98	1193373.18
1920	353213.74	1193367.20
1923	353217.06	1193368.13
1921	353215.37	1193374.02
1918	353211.98	1193373.18

Условный номер земельного участка 39:15:133303:5:ЗУ818

(указывается в случае, если предусматривается образование двух и более земельных участков)

Площадь земельного участка 19 м²

(указывается проектная площадь образуемого земельного участка, вычисленная с использованием федеральной государственной географической информационной системы, обеспечивающей функционирование национальной системы пространственных данных, которой является федеральная государственная географическая информационная система "Единая цифровая платформа "Национальная система пространственных данных" (далее - информационная система), или иных технологических и программных средств с округлением до 1 квадратного метра. Указанное значение площади земельного участка может быть уточнено при проведении кадастровых работ не более чем на десять процентов)

Обозначение характерных точек границ	Координаты, м	
	X	Y
1	2	3
1922	353213.67	1193379.79
1921	353215.37	1193374.02
1924	353218.49	1193374.80
1925	353216.91	1193380.39
1922	353213.67	1193379.79

Условный номер земельного участка 39:15:133303:5:3У819 (указывается в случае, если предусматривается образование двух и более земельных участков)		
Площадь земельного участка 21 м² (указывается проектная площадь образуемого земельного участка, вычисленная с использованием федеральной государственной географической информационной системы, обеспечивающей функционирование национальной системы пространственных данных, которой является федеральная государственная географическая информационная система "Единая цифровая платформа "Национальная система пространственных данных" (далее - информационная система), или иных технологических и программных средств с округлением до 1 квадратного метра. Указанное значение площади земельного участка может быть уточнено при проведении кадастровых работ не более чем на десять процентов)		
Обозначение характерных точек границ	Координаты, м	
	X	Y
1	2	3
1921	353215.37	1193374.02
1923	353217.06	1193368.13
1926	353220.38	1193369.06
1927	353218.76	1193374.85
1924	353218.49	1193374.80
1921	353215.37	1193374.02
Условный номер земельного участка 39:15:133303:5:3У820 (указывается в случае, если предусматривается образование двух и более земельных участков)		

Площадь земельного участка 19 м² (указывается проектная площадь образуемого земельного участка, вычисленная с использованием федеральной государственной географической информационной системы, обеспечивающей функционирование национальной системы пространственных данных, которой является федеральная государственная географическая информационная система "Единая цифровая платформа "Национальная система пространственных данных" (далее - информационная система), или иных технологических и программных средств с округлением до 1 квадратного метра. Указанное значение площади земельного участка может быть уточнено при проведении кадастровых работ не более чем на десять процентов)		
Обозначение характерных точек границ	Координаты, м (указываются в случае подготовки схемы расположения земельного участка с использованием информационной системы или иных технологических и программных средств. Значения координат, полученные с использованием указанных технологических и программных средств, указываются с округлением до 0.01 метра)	
	X	Y
1	2	3
1927	353218.76	1193374.85
1926	353220.38	1193369.06
1928	353223.42	1193369.85
1929	353221.74	1193375.68
1927	353218.76	1193374.85

Условный номер земельного участка 39:15:133303:5:3У821 (указывается в случае, если предусматривается образование двух и более земельных участков)		
Площадь земельного участка 20 м² (указывается проектная площадь образуемого земельного участка, вычисленная с использованием федеральной государственной географической информационной системы, обеспечивающей функционирование национальной системы пространственных данных, которой является федеральная государственная географическая информационная система "Единая цифровая платформа "Национальная система пространственных данных" (далее - информационная система), или иных технологических и программных средств с округлением до 1 квадратного метра. Указанное значение площади земельного участка может быть уточнено при проведении кадастровых работ не более чем на десять процентов)		
Обозначение характерных точек границ	Координаты, м (указываются в случае подготовки схемы расположения земельного участка с использованием информационной системы или иных технологических и программных средств. Значения координат, полученные с использованием указанных технологических и программных средств, указываются с округлением до 0.01 метра)	
	X	Y
1	2	3
1925	353216.91	1193380.39
1924	353218.49	1193374.80
1927	353218.76	1193374.85
1929	353221.74	1193375.68
1930	353220.19	1193381.37
1925	353216.91	1193380.39
Условный номер земельного участка 39:15:133303:5:3У822 (указывается в случае, если предусматривается образование двух и более земельных участков)		

Площадь земельного участка 22 м² (указывается проектная площадь образуемого земельного участка, вычисленная с использованием федеральной государственной географической информационной системы, обеспечивающей функционирование национальной системы пространственных данных, которой является федеральная государственная географическая информационная система "Единая цифровая платформа "Национальная система пространственных данных" (далее - информационная система), или иных технологических и программных средств с округлением до 1 квадратного метра. Указанное значение площади земельного участка может быть уточнено при проведении кадастровых работ не более чем на десять процентов)		
Обозначение характерных точек границ	Координаты, м (указываются в случае подготовки схемы расположения земельного участка с использованием информационной системы или иных технологических и программных средств. Значения координат, полученные с использованием указанных технологических и программных средств, указываются с округлением до 0.01 метра)	
	X	Y
1	2	3
1930	353220.19	1193381.37
1929	353221.74	1193375.68
1931	353225.16	1193376.72
1932	353223.68	1193382.58
1930	353220.19	1193381.37

Условный номер земельного участка 39:15:133303:5:3У823 (указывается в случае, если предусматривается образование двух и более земельных участков)		
Площадь земельного участка 23 м² (указывается проектная площадь образуемого земельного участка, вычисленная с использованием федеральной государственной географической информационной системы, обеспечивающей функционирование национальной системы пространственных данных, которой является федеральная государственная географическая информационная система "Единая цифровая платформа "Национальная система пространственных данных" (далее - информационная система), или иных технологических и программных средств с округлением до 1 квадратного метра. Указанное значение площади земельного участка может быть уточнено при проведении кадастровых работ не более чем на десять процентов)		
Обозначение характерных точек границ	Координаты, м (указываются в случае подготовки схемы расположения земельного участка с использованием информационной системы или иных технологических и программных средств. Значения координат, полученные с использованием указанных технологических и программных средств, указываются с округлением до 0.01 метра)	
	X	Y
1	2	3
1929	353221.74	1193375.68
1928	353223.42	1193369.85
1933	353226.98	1193370.87
1934	353225.34	1193376.61
1931	353225.16	1193376.72
1929	353221.74	1193375.68
Условный номер земельного участка 39:15:133303:5:3У824 (указывается в случае, если предусматривается образование двух и более земельных участков)		

Площадь земельного участка 23 м² (указывается проектная площадь образуемого земельного участка, вычисленная с использованием федеральной государственной географической информационной системы, обеспечивающей функционирование национальной системы пространственных данных, которой является федеральная государственная географическая информационная система "Единая цифровая платформа "Национальная система пространственных данных" (далее - информационная система), или иных технологических и программных средств с округлением до 1 квадратного метра. Указанное значение площади земельного участка может быть уточнено при проведении кадастровых работ не более чем на десять процентов)		
Обозначение характерных точек границ	Координаты, м (указываются в случае подготовки схемы расположения земельного участка с использованием информационной системы или иных технологических и программных средств. Значения координат, полученные с использованием указанных технологических и программных средств, указываются с округлением до 0.01 метра)	
	X	Y
1	2	3
1932	353223.68	1193382.58
1931	353225.16	1193376.72
1934	353225.34	1193376.61
1935	353228.76	1193377.63
1936	353227.27	1193383.49
1932	353223.68	1193382.58

Условный номер земельного участка 39:15:133303:5:3У825 (указывается в случае, если предусматривается образование двух и более земельных участков)		
Площадь земельного участка 21 м² (указывается проектная площадь образуемого земельного участка, вычисленная с использованием федеральной государственной географической информационной системы, обеспечивающей функционирование национальной системы пространственных данных, которой является федеральная государственная географическая информационная система "Единая цифровая платформа "Национальная система пространственных данных" (далее - информационная система), или иных технологических и программных средств с округлением до 1 квадратного метра. Указанное значение площади земельного участка может быть уточнено при проведении кадастровых работ не более чем на десять процентов)		
Обозначение характерных точек границ	Координаты, м (указываются в случае подготовки схемы расположения земельного участка с использованием информационной системы или иных технологических и программных средств. Значения координат, полученные с использованием указанных технологических и программных средств, указываются с округлением до 0.01 метра)	
	X	Y
1	2	3
1936	353227.27	1193383.49
1935	353228.76	1193377.63
1937	353232.24	1193378.60
1938	353230.65	1193384.23
1936	353227.27	1193383.49
Условный номер земельного участка 39:15:133303:5:3У826 (указывается в случае, если предусматривается образование двух и более земельных участков)		
Площадь земельного участка 20 м²		

(указывается проектная площадь образуемого земельного участка, вычисленная с использованием федеральной государственной географической информационной системы, обеспечивающей функционирование национальной системы пространственных данных, которой является федеральная государственная географическая информационная система "Единая цифровая платформа "Национальная система пространственных данных" (далее - информационная система), или иных технологических и программных средств с округлением до 1 квадратного метра. Указанное значение площади земельного участка может быть уточнено при проведении кадастровых работ не более чем на десять процентов)

Обозначение характерных точек границ	Координаты, м	
	X	Y
1	2	3
1938	353230.65	1193384.23
1937	353232.24	1193378.60
1939	353235.54	1193379.61
1940	353233.98	1193385.12
1938	353230.65	1193384.23

Условный номер земельного участка 39:15:133303:5:3У827

(указывается в случае, если предусматривается образование двух и более земельных участков)

Площадь земельного участка 43 м²

(указывается проектная площадь образуемого земельного участка, вычисленная с использованием федеральной государственной географической информационной системы, обеспечивающей функционирование национальной системы пространственных данных, которой является федеральная государственная географическая информационная система "Единая цифровая платформа "Национальная система пространственных данных" (далее - информационная система), или иных технологических и программных средств с округлением до 1 квадратного метра. Указанное значение площади земельного участка может быть уточнено при проведении кадастровых работ не более чем на десять процентов)

Обозначение характерных точек границ	Координаты, м	
	X	Y
1	2	3
1934	353225.34	1193376.61
1933	353226.98	1193370.87
1941	353233.84	1193372.97
1937	353232.24	1193378.60
1935	353228.76	1193377.63
1934	353225.34	1193376.61

Условный номер земельного участка 39:15:133303:5:3У828

(указывается в случае, если предусматривается образование двух и более земельных участков)

Площадь земельного участка 21 м² (указывается проектная площадь образуемого земельного участка, вычисленная с использованием федеральной государственной географической информационной системы, обеспечивающей функционирование национальной системы пространственных данных, которой является федеральная государственная географическая информационная система "Единая цифровая платформа "Национальная система пространственных данных" (далее - информационная система), или иных технологических и программных средств с округлением до 1 квадратного метра. Указанное значение площади земельного участка может быть уточнено при проведении кадастровых работ не более чем на десять процентов)		
Обозначение характерных точек границ	Координаты, м (указываются в случае подготовки схемы расположения земельного участка с использованием информационной системы или иных технологических и программных средств. Значения координат, полученные с использованием указанных технологических и программных средств, указываются с округлением до 0.01 метра)	
	X	Y
1	2	3
1937	353232.24	1193378.60
1941	353233.84	1193372.97
1942	353237.28	1193373.83
1943	353235.63	1193379.64
1939	353235.54	1193379.61
1937	353232.24	1193378.60

Условный номер земельного участка 39:15:133303:5:3У829 (указывается в случае, если предусматривается образование двух и более земельных участков)		
Площадь земельного участка 22 м² (указывается проектная площадь образуемого земельного участка, вычисленная с использованием федеральной государственной географической информационной системы, обеспечивающей функционирование национальной системы пространственных данных, которой является федеральная государственная географическая информационная система "Единая цифровая платформа "Национальная система пространственных данных" (далее - информационная система), или иных технологических и программных средств с округлением до 1 квадратного метра. Указанное значение площади земельного участка может быть уточнено при проведении кадастровых работ не более чем на десять процентов)		
Обозначение характерных точек границ	Координаты, м (указываются в случае подготовки схемы расположения земельного участка с использованием информационной системы или иных технологических и программных средств. Значения координат, полученные с использованием указанных технологических и программных средств, указываются с округлением до 0.01 метра)	
	X	Y
1	2	3
1940	353233.98	1193385.12
1939	353235.54	1193379.61
1943	353235.63	1193379.64
1944	353239.21	1193380.64
1945	353237.54	1193386.36
1940	353233.98	1193385.12
Условный номер земельного участка 39:15:133303:5:3У830 (указывается в случае, если предусматривается образование двух и более земельных участков)		

Площадь земельного участка 23 м² (указывается проектная площадь образуемого земельного участка, вычисленная с использованием федеральной государственной географической информационной системы, обеспечивающей функционирование национальной системы пространственных данных, которой является федеральная государственная географическая информационная система "Единая цифровая платформа "Национальная система пространственных данных" (далее - информационная система), или иных технологических и программных средств с округлением до 1 квадратного метра. Указанное значение площади земельного участка может быть уточнено при проведении кадастровых работ не более чем на десять процентов)		
Обозначение характерных точек границ	Координаты, м (указываются в случае подготовки схемы расположения земельного участка с использованием информационной системы или иных технологических и программных средств. Значения координат, полученные с использованием указанных технологических и программных средств, указываются с округлением до 0.01 метра)	
	X	Y
1	2	3
1943	353235.63	1193379.64
1942	353237.28	1193373.83
1946	353241.15	1193374.95
1944	353239.21	1193380.64
1943	353235.63	1193379.64

Условный номер земельного участка 39:15:133303:5:3У831 (указывается в случае, если предусматривается образование двух и более земельных участков)		
Площадь земельного участка 21 м² (указывается проектная площадь образуемого земельного участка, вычисленная с использованием федеральной государственной географической информационной системы, обеспечивающей функционирование национальной системы пространственных данных, которой является федеральная государственная географическая информационная система "Единая цифровая платформа "Национальная система пространственных данных" (далее - информационная система), или иных технологических и программных средств с округлением до 1 квадратного метра. Указанное значение площади земельного участка может быть уточнено при проведении кадастровых работ не более чем на десять процентов)		
Обозначение характерных точек границ	Координаты, м (указываются в случае подготовки схемы расположения земельного участка с использованием информационной системы или иных технологических и программных средств. Значения координат, полученные с использованием указанных технологических и программных средств, указываются с округлением до 0.01 метра)	
	X	Y
1	2	3
1945	353237.54	1193386.36
1944	353239.21	1193380.64
1947	353242.59	1193381.61
1948	353240.90	1193387.35
1945	353237.54	1193386.36
Условный номер земельного участка 39:15:133303:5:3У832 (указывается в случае, если предусматривается образование двух и более земельных участков)		
Площадь земельного участка 23 м²		

(указывается проектная площадь образуемого земельного участка, вычисленная с использованием федеральной государственной географической информационной системы, обеспечивающей функционирование национальной системы пространственных данных, которой является федеральная государственная географическая информационная система "Единая цифровая платформа "Национальная система пространственных данных" (далее - информационная система), или иных технологических и программных средств с округлением до 1 квадратного метра. Указанное значение площади земельного участка может быть уточнено при проведении кадастровых работ не более чем на десять процентов)

Обозначение характерных точек границ	Координаты, м	
	(указываются в случае подготовки схемы расположения земельного участка с использованием информационной системы или иных технологических и программных средств. Значения координат, полученные с использованием указанных технологических и программных средств, указываются с округлением до 0.01 метра)	
1	X	Y
2	3	
1944	353239.21	1193380.64
1946	353241.15	1193374.95
1949	353244.69	1193375.93
1950	353243.04	1193381.62
1947	353242.59	1193381.61
1944	353239.21	1193380.64

Условный номер земельного участка 39:15:133303:5:3У833 (указывается в случае, если предусматривается образование двух и более земельных участков)		
Площадь земельного участка 21 м² (указывается проектная площадь образуемого земельного участка, вычисленная с использованием федеральной государственной географической информационной системы, обеспечивающей функционирование национальной системы пространственных данных, которой является федеральная государственная географическая информационная система "Единая цифровая платформа "Национальная система пространственных данных" (далее - информационная система), или иных технологических и программных средств с округлением до 1 квадратного метра. Указанное значение площади земельного участка может быть уточнено при проведении кадастровых работ не более чем на десять процентов)		
Обозначение характерных точек границ	Координаты, м	
	(указываются в случае подготовки схемы расположения земельного участка с использованием информационной системы или иных технологических и программных средств. Значения координат, полученные с использованием указанных технологических и программных средств, указываются с округлением до 0.01 метра)	
1	X	Y
2	3	
1951	353246.17	1193382.62
1952	353246.18	1193382.53
1953	353247.83	1193376.85
1954	353250.98	1193377.75
1955	353249.61	1193383.61
1951	353246.17	1193382.62
Условный номер земельного участка 39:15:133303:5:3У834 (указывается в случае, если предусматривается образование двух и более земельных участков)		

Площадь земельного участка 21 м² (указывается проектная площадь образуемого земельного участка, вычисленная с использованием федеральной государственной географической информационной системы, обеспечивающей функционирование национальной системы пространственных данных, которой является федеральная государственная географическая информационная система "Единая цифровая платформа "Национальная система пространственных данных" (далее - информационная система), или иных технологических и программных средств с округлением до 1 квадратного метра. Указанное значение площади земельного участка может быть уточнено при проведении кадастровых работ не более чем на десять процентов)		
Обозначение характерных точек границ	Координаты, м (указываются в случае подготовки схемы расположения земельного участка с использованием информационной системы или иных технологических и программных средств. Значения координат, полученные с использованием указанных технологических и программных средств, указываются с округлением до 0.01 метра)	
	X	Y
1	2	3
1948	353240.90	1193387.35
1947	353242.59	1193381.61
1950	353243.04	1193381.62
1956	353245.91	1193382.46
1957	353244.29	1193388.21
1948	353240.90	1193387.35

Условный номер земельного участка 39:15:133303:5:3У835 (указывается в случае, если предусматривается образование двух и более земельных участков)		
Площадь земельного участка 23 м² (указывается проектная площадь образуемого земельного участка, вычисленная с использованием федеральной государственной географической информационной системы, обеспечивающей функционирование национальной системы пространственных данных, которой является федеральная государственная географическая информационная система "Единая цифровая платформа "Национальная система пространственных данных" (далее - информационная система), или иных технологических и программных средств с округлением до 1 квадратного метра. Указанное значение площади земельного участка может быть уточнено при проведении кадастровых работ не более чем на десять процентов)		
Обозначение характерных точек границ	Координаты, м (указываются в случае подготовки схемы расположения земельного участка с использованием информационной системы или иных технологических и программных средств. Значения координат, полученные с использованием указанных технологических и программных средств, указываются с округлением до 0.01 метра)	
	X	Y
1	2	3
1957	353244.29	1193388.21
1956	353245.91	1193382.46
1952	353246.18	1193382.53
1951	353246.17	1193382.62
1955	353249.61	1193383.61
1958	353249.55	1193383.88
1959	353247.88	1193389.45
1957	353244.29	1193388.21

Условный номер земельного участка 39:15:133303:5:3У836 (указывается в случае, если предусматривается образование двух и более земельных участков)		
Площадь земельного участка 20 м² (указывается проектная площадь образуемого земельного участка, вычисленная с использованием федеральной государственной географической информационной системы, обеспечивающей функционирование национальной системы пространственных данных, которой является федеральная государственная географическая информационная система "Единая цифровая платформа "Национальная система пространственных данных" (далее - информационная система), или иных технологических и программных средств с округлением до 1 квадратного метра. Указанное значение площади земельного участка может быть уточнено при проведении кадастровых работ не более чем на десять процентов)		
Обозначение характерных точек границ	Координаты, м (указываются в случае подготовки схемы расположения земельного участка с использованием информационной системы или иных технологических и программных средств. Значения координат, полученные с использованием указанных технологических и программных средств, указываются с округлением до 0.01 метра)	
	X	Y
1	2	3
1959	353247.88	1193389.45
1958	353249.55	1193383.88
1960	353252.88	1193384.88
1961	353251.22	1193390.40
1959	353247.88	1193389.45

Условный номер земельного участка 39:15:133303:5:3У837 (указывается в случае, если предусматривается образование двух и более земельных участков)		
Площадь земельного участка 22 м² (указывается проектная площадь образуемого земельного участка, вычисленная с использованием федеральной государственной географической информационной системы, обеспечивающей функционирование национальной системы пространственных данных, которой является федеральная государственная географическая информационная система "Единая цифровая платформа "Национальная система пространственных данных" (далее - информационная система), или иных технологических и программных средств с округлением до 1 квадратного метра. Указанное значение площади земельного участка может быть уточнено при проведении кадастровых работ не более чем на десять процентов)		
Обозначение характерных точек границ	Координаты, м (указываются в случае подготовки схемы расположения земельного участка с использованием информационной системы или иных технологических и программных средств. Значения координат, полученные с использованием указанных технологических и программных средств, указываются с округлением до 0.01 метра)	
	X	Y
1	2	3
1955	353249.61	1193383.61
1954	353250.98	1193377.75
1962	353254.35	1193378.85
1960	353252.88	1193384.88
1958	353249.55	1193383.88
1955	353249.61	1193383.61
Условный номер земельного участка 39:15:133303:5:3У838 (указывается в случае, если предусматривается образование двух и более земельных участков)		

Площадь земельного участка 21 м² (указывается проектная площадь образуемого земельного участка, вычисленная с использованием федеральной государственной географической информационной системы, обеспечивающей функционирование национальной системы пространственных данных, которой является федеральная государственная географическая информационная система "Единая цифровая платформа "Национальная система пространственных данных" (далее - информационная система), или иных технологических и программных средств с округлением до 1 квадратного метра. Указанное значение площади земельного участка может быть уточнено при проведении кадастровых работ не более чем на десять процентов)		
Обозначение характерных точек границ	Координаты, м (указываются в случае подготовки схемы расположения земельного участка с использованием информационной системы или иных технологических и программных средств. Значения координат, полученные с использованием указанных технологических и программных средств, указываются с округлением до 0.01 метра)	
	X	Y
1	2	3
1961	353251.22	1193390.40
1960	353252.88	1193384.88
1963	353256.43	1193385.75
1964	353254.67	1193391.48
1961	353251.22	1193390.40

Условный номер земельного участка 39:15:133303:5:3У839 (указывается в случае, если предусматривается образование двух и более земельных участков)		
Площадь земельного участка 23 м² (указывается проектная площадь образуемого земельного участка, вычисленная с использованием федеральной государственной географической информационной системы, обеспечивающей функционирование национальной системы пространственных данных, которой является федеральная государственная географическая информационная система "Единая цифровая платформа "Национальная система пространственных данных" (далее - информационная система), или иных технологических и программных средств с округлением до 1 квадратного метра. Указанное значение площади земельного участка может быть уточнено при проведении кадастровых работ не более чем на десять процентов)		
Обозначение характерных точек границ	Координаты, м (указываются в случае подготовки схемы расположения земельного участка с использованием информационной системы или иных технологических и программных средств. Значения координат, полученные с использованием указанных технологических и программных средств, указываются с округлением до 0.01 метра)	
	X	Y
1	2	3
1960	353252.88	1193384.88
1962	353254.35	1193378.85
1965	353257.90	1193379.72
1963	353256.43	1193385.75
1960	353252.88	1193384.88
Условный номер земельного участка 39:15:133303:5:3У840 (указывается в случае, если предусматривается образование двух и более земельных участков)		
Площадь земельного участка 21 м²		

(указывается проектная площадь образуемого земельного участка, вычисленная с использованием федеральной государственной географической информационной системы, обеспечивающей функционирование национальной системы пространственных данных, которой является федеральная государственная географическая информационная система "Единая цифровая платформа "Национальная система пространственных данных" (далее - информационная система), или иных технологических и программных средств с округлением до 1 квадратного метра. Указанное значение площади земельного участка может быть уточнено при проведении кадастровых работ не более чем на десять процентов)

Обозначение характерных точек границ	Координаты, м	
	X	Y
1	2	3
1964	353254.67	1193391.48
1963	353256.43	1193385.75
1966	353259.94	1193386.60
1967	353258.00	1193392.42
1964	353254.67	1193391.48

Условный номер земельного участка 39:15:133303:5:ЗУ841

(указывается в случае, если предусматривается образование двух и более земельных участков)

Площадь земельного участка 20 м²

(указывается проектная площадь образуемого земельного участка, вычисленная с использованием федеральной государственной географической информационной системы, обеспечивающей функционирование национальной системы пространственных данных, которой является федеральная государственная географическая информационная система "Единая цифровая платформа "Национальная система пространственных данных" (далее - информационная система), или иных технологических и программных средств с округлением до 1 квадратного метра. Указанное значение площади земельного участка может быть уточнено при проведении кадастровых работ не более чем на десять процентов)

Обозначение характерных точек границ	Координаты, м	
	X	Y
1	2	3
1967	353258.00	1193392.42
1966	353259.94	1193386.60
1968	353263.01	1193387.35
1969	353261.37	1193393.21
1967	353258.00	1193392.42

Условный номер земельного участка 39:15:133303:5:ЗУ842

(указывается в случае, если предусматривается образование двух и более земельных участков)

Площадь земельного участка 20 м²

(указывается проектная площадь образуемого земельного участка, вычисленная с использованием федеральной государственной географической информационной системы, обеспечивающей функционирование национальной системы пространственных данных, которой является федеральная государственная географическая информационная система "Единая цифровая платформа "Национальная система пространственных данных" (далее - информационная система), или иных технологических и программных средств с округлением до 1 квадратного метра. Указанное значение площади земельного участка может быть уточнено при проведении кадастровых работ не более чем на десять процентов)

Обозначение характерных точек границ	Координаты, м	
	X	Y
1	2	3
1969	353261.37	1193393.21
1968	353263.01	1193387.35
1970	353263.30	1193387.40
1971	353266.24	1193388.18
1972	353264.56	1193394.15
1969	353261.37	1193393.21

Условный номер земельного участка 39:15:133303:5:3У843 (указывается в случае, если предусматривается образование двух и более земельных участков)		
Площадь земельного участка 21 м² (указывается проектная площадь образуемого земельного участка, вычисленная с использованием федеральной государственной географической информационной системы, обеспечивающей функционирование национальной системы пространственных данных, которой является федеральная государственная географическая информационная система "Единая цифровая платформа "Национальная система пространственных данных" (далее - информационная система), или иных технологических и программных средств с округлением до 1 квадратного метра. Указанное значение площади земельного участка может быть уточнено при проведении кадастровых работ не более чем на десять процентов)		
Обозначение характерных точек границ	Координаты, м	
	X	Y
1	2	3
1972	353264.56	1193394.15
1971	353266.24	1193388.18
1973	353266.56	1193388.26
1974	353269.58	1193389.12
1975	353267.78	1193395.11
1972	353264.56	1193394.15
Условный номер земельного участка 39:15:133303:5:3У844 (указывается в случае, если предусматривается образование двух и более земельных участков)		

Площадь земельного участка 22 м² (указывается проектная площадь образуемого земельного участка, вычисленная с использованием федеральной государственной географической информационной системы, обеспечивающей функционирование национальной системы пространственных данных, которой является федеральная государственная географическая информационная система "Единая цифровая платформа "Национальная система пространственных данных" (далее - информационная система), или иных технологических и программных средств с округлением до 1 квадратного метра. Указанное значение площади земельного участка может быть уточнено при проведении кадастровых работ не более чем на десять процентов)		
Обозначение характерных точек границ	Координаты, м (указываются в случае подготовки схемы расположения земельного участка с использованием информационной системы или иных технологических и программных средств. Значения координат, полученные с использованием указанных технологических и программных средств, указываются с округлением до 0.01 метра)	
	X	Y
1	2	3
1963	353256.43	1193385.75
1965	353257.90	1193379.72
1976	353261.41	1193380.57
1966	353259.94	1193386.60
1963	353256.43	1193385.75

Условный номер земельного участка 39:15:133303:5:3У845 (указывается в случае, если предусматривается образование двух и более земельных участков)		
Площадь земельного участка 22 м² (указывается проектная площадь образуемого земельного участка, вычисленная с использованием федеральной государственной географической информационной системы, обеспечивающей функционирование национальной системы пространственных данных, которой является федеральная государственная географическая информационная система "Единая цифровая платформа "Национальная система пространственных данных" (далее - информационная система), или иных технологических и программных средств с округлением до 1 квадратного метра. Указанное значение площади земельного участка может быть уточнено при проведении кадастровых работ не более чем на десять процентов)		
Обозначение характерных точек границ	Координаты, м (указываются в случае подготовки схемы расположения земельного участка с использованием информационной системы или иных технологических и программных средств. Значения координат, полученные с использованием указанных технологических и программных средств, указываются с округлением до 0.01 метра)	
	X	Y
1	2	3
1966	353259.94	1193386.60
1976	353261.41	1193380.57
1977	353264.87	1193381.48
1970	353263.30	1193387.40
1968	353263.01	1193387.35
1966	353259.94	1193386.60
Условный номер земельного участка 39:15:133303:5:3У846 (указывается в случае, если предусматривается образование двух и более земельных участков)		

Площадь земельного участка 20 м² (указывается проектная площадь образуемого земельного участка, вычисленная с использованием федеральной государственной географической информационной системы, обеспечивающей функционирование национальной системы пространственных данных, которой является федеральная государственная географическая информационная система "Единая цифровая платформа "Национальная система пространственных данных" (далее - информационная система), или иных технологических и программных средств с округлением до 1 квадратного метра. Указанное значение площади земельного участка может быть уточнено при проведении кадастровых работ не более чем на десять процентов)		
Обозначение характерных точек границ	Координаты, м (указываются в случае подготовки схемы расположения земельного участка с использованием информационной системы или иных технологических и программных средств. Значения координат, полученные с использованием указанных технологических и программных средств, указываются с округлением до 0.01 метра)	
	X	Y
1	2	3
1973	353266.56	1193388.26
1978	353268.13	1193382.34
1979	353271.32	1193383.36
1980	353269.80	1193389.18
1974	353269.58	1193389.12
1973	353266.56	1193388.26

Условный номер земельного участка 39:15:133303:5:3У847 (указывается в случае, если предусматривается образование двух и более земельных участков)		
Площадь земельного участка 20 м² (указывается проектная площадь образуемого земельного участка, вычисленная с использованием федеральной государственной географической информационной системы, обеспечивающей функционирование национальной системы пространственных данных, которой является федеральная государственная географическая информационная система "Единая цифровая платформа "Национальная система пространственных данных" (далее - информационная система), или иных технологических и программных средств с округлением до 1 квадратного метра. Указанное значение площади земельного участка может быть уточнено при проведении кадастровых работ не более чем на десять процентов)		
Обозначение характерных точек границ	Координаты, м (указываются в случае подготовки схемы расположения земельного участка с использованием информационной системы или иных технологических и программных средств. Значения координат, полученные с использованием указанных технологических и программных средств, указываются с округлением до 0.01 метра)	
	X	Y
1	2	3
1975	353267.78	1193395.11
1974	353269.58	1193389.12
1980	353269.80	1193389.18
1981	353272.72	1193389.95
1982	353270.88	1193396.06
1975	353267.78	1193395.11
Условный номер земельного участка 39:15:133303:5:3У848 (указывается в случае, если предусматривается образование двух и более земельных участков)		

Площадь земельного участка 21 м² (указывается проектная площадь образуемого земельного участка, вычисленная с использованием федеральной государственной географической информационной системы, обеспечивающей функционирование национальной системы пространственных данных, которой является федеральная государственная географическая информационная система "Единая цифровая платформа "Национальная система пространственных данных" (далее - информационная система), или иных технологических и программных средств с округлением до 1 квадратного метра. Указанное значение площади земельного участка может быть уточнено при проведении кадастровых работ не более чем на десять процентов)		
Обозначение характерных точек границ	Координаты, м (указываются в случае подготовки схемы расположения земельного участка с использованием информационной системы или иных технологических и программных средств. Значения координат, полученные с использованием указанных технологических и программных средств, указываются с округлением до 0.01 метра)	
	X	Y
1	2	3
1983	353273.33	1193390.10
1984	353274.84	1193384.27
1985	353278.17	1193385.00
1986	353276.49	1193391.04
1983	353273.33	1193390.10

Условный номер земельного участка 39:15:133303:5:3У849 (указывается в случае, если предусматривается образование двух и более земельных участков)		
Площадь земельного участка 24 м² (указывается проектная площадь образуемого земельного участка, вычисленная с использованием федеральной государственной географической информационной системы, обеспечивающей функционирование национальной системы пространственных данных, которой является федеральная государственная географическая информационная система "Единая цифровая платформа "Национальная система пространственных данных" (далее - информационная система), или иных технологических и программных средств с округлением до 1 квадратного метра. Указанное значение площади земельного участка может быть уточнено при проведении кадастровых работ не более чем на десять процентов)		
Обозначение характерных точек границ	Координаты, м (указываются в случае подготовки схемы расположения земельного участка с использованием информационной системы или иных технологических и программных средств. Значения координат, полученные с использованием указанных технологических и программных средств, указываются с округлением до 0.01 метра)	
	X	Y
1	2	3
1982	353270.88	1193396.06
1981	353272.72	1193389.95
1983	353273.33	1193390.10
1986	353276.49	1193391.04
1987	353276.19	1193391.09
1988	353274.37	1193397.16
1982	353270.88	1193396.06
Условный номер земельного участка 39:15:133303:5:3У850		

(указывается в случае, если предусматривается образование двух и более земельных участков)		
Площадь земельного участка 24 м² (указывается проектная площадь образуемого земельного участка, вычисленная с использованием федеральной государственной географической информационной системы, обеспечивающей функционирование национальной системы пространственных данных, которой является федеральная государственная географическая информационная система "Единая цифровая платформа "Национальная система пространственных данных" (далее - информационная система), или иных технологических и программных средств с округлением до 1 квадратного метра. Указанное значение площади земельного участка может быть уточнено при проведении кадастровых работ не более чем на десять процентов)		
Обозначение характерных точек границ	Координаты, м (указываются в случае подготовки схемы расположения земельного участка с использованием информационной системы или иных технологических и программных средств. Значения координат, полученные с использованием указанных технологических и программных средств, указываются с округлением до 0.01 метра)	
	X	Y
1	2	3
1988	353274.37	1193397.16
1987	353276.19	1193391.09
1986	353276.49	1193391.04
1989	353279.99	1193391.95
1990	353279.75	1193392.10
1991	353277.97	1193398.14
1988	353274.37	1193397.16

Условный номер земельного участка 39:15:133303:5:3У851 (указывается в случае, если предусматривается образование двух и более земельных участков)		
Площадь земельного участка 24 м² (указывается проектная площадь образуемого земельного участка, вычисленная с использованием федеральной государственной географической информационной системы, обеспечивающей функционирование национальной системы пространственных данных, которой является федеральная государственная географическая информационная система "Единая цифровая платформа "Национальная система пространственных данных" (далее - информационная система), или иных технологических и программных средств с округлением до 1 квадратного метра. Указанное значение площади земельного участка может быть уточнено при проведении кадастровых работ не более чем на десять процентов)		
Обозначение характерных точек границ	Координаты, м (указываются в случае подготовки схемы расположения земельного участка с использованием информационной системы или иных технологических и программных средств. Значения координат, полученные с использованием указанных технологических и программных средств, указываются с округлением до 0.01 метра)	
	X	Y
1	2	3
1992	353283.54	1193393.02
1993	353285.30	1193386.97
1994	353288.85	1193388.29
1995	353287.06	1193394.25
1996	353286.88	1193394.20
1992	353283.54	1193393.02
Условный номер земельного участка 39:15:133303:5:3У852 (указывается в случае, если предусматривается образование двух и более земельных участков)		

Площадь земельного участка 26 м² (указывается проектная площадь образуемого земельного участка, вычисленная с использованием федеральной государственной географической информационной системы, обеспечивающей функционирование национальной системы пространственных данных, которой является федеральная государственная географическая информационная система "Единая цифровая платформа "Национальная система пространственных данных" (далее - информационная система), или иных технологических и программных средств с округлением до 1 квадратного метра. Указанное значение площади земельного участка может быть уточнено при проведении кадастровых работ не более чем на десять процентов)		
Обозначение характерных точек границ	Координаты, м (указываются в случае подготовки схемы расположения земельного участка с использованием информационной системы или иных технологических и программных средств. Значения координат, полученные с использованием указанных технологических и программных средств, указываются с округлением до 0.01 метра)	
	X	Y
1	2	3
1997	353281.23	1193399.10
1998	353283.01	1193393.06
1992	353283.54	1193393.02
1996	353286.88	1193394.20
1999	353285.05	1193400.22
1997	353281.23	1193399.10

Условный номер земельного участка 39:15:133303:5:3У853 (указывается в случае, если предусматривается образование двух и более земельных участков)		
Площадь земельного участка 23 м² (указывается проектная площадь образуемого земельного участка, вычисленная с использованием федеральной государственной географической информационной системы, обеспечивающей функционирование национальной системы пространственных данных, которой является федеральная государственная географическая информационная система "Единая цифровая платформа "Национальная система пространственных данных" (далее - информационная система), или иных технологических и программных средств с округлением до 1 квадратного метра. Указанное значение площади земельного участка может быть уточнено при проведении кадастровых работ не более чем на десять процентов)		
Обозначение характерных точек границ	Координаты, м (указываются в случае подготовки схемы расположения земельного участка с использованием информационной системы или иных технологических и программных средств. Значения координат, полученные с использованием указанных технологических и программных средств, указываются с округлением до 0.01 метра)	
	X	Y
1	2	3
1999	353285.05	1193400.22
1996	353286.88	1193394.20
1995	353287.06	1193394.25
2000	353290.18	1193395.25
2001	353288.41	1193401.64
1999	353285.05	1193400.22
Условный номер земельного участка 39:15:133303:5:3У854 (указывается в случае, если предусматривается образование двух и более земельных участков)		

Площадь земельного участка 21 м² (указывается проектная площадь образуемого земельного участка, вычисленная с использованием федеральной государственной географической информационной системы, обеспечивающей функционирование национальной системы пространственных данных, которой является федеральная государственная географическая информационная система "Единая цифровая платформа "Национальная система пространственных данных" (далее - информационная система), или иных технологических и программных средств с округлением до 1 квадратного метра. Указанное значение площади земельного участка может быть уточнено при проведении кадастровых работ не более чем на десять процентов)		
Обозначение характерных точек границ	Координаты, м (указываются в случае подготовки схемы расположения земельного участка с использованием информационной системы или иных технологических и программных средств. Значения координат, полученные с использованием указанных технологических и программных средств, указываются с округлением до 0.01 метра)	
	X	Y
1	2	3
1995	353287.06	1193394.25
1994	353288.85	1193388.29
2002	353292.12	1193389.20
2003	353290.30	1193395.28
2000	353290.18	1193395.25
1995	353287.06	1193394.25

Условный номер земельного участка 39:15:133303:5:3У855 (указывается в случае, если предусматривается образование двух и более земельных участков)		
Площадь земельного участка 26 м² (указывается проектная площадь образуемого земельного участка, вычисленная с использованием федеральной государственной географической информационной системы, обеспечивающей функционирование национальной системы пространственных данных, которой является федеральная государственная географическая информационная система "Единая цифровая платформа "Национальная система пространственных данных" (далее - информационная система), или иных технологических и программных средств с округлением до 1 квадратного метра. Указанное значение площади земельного участка может быть уточнено при проведении кадастровых работ не более чем на десять процентов)		
Обозначение характерных точек границ	Координаты, м (указываются в случае подготовки схемы расположения земельного участка с использованием информационной системы или иных технологических и программных средств. Значения координат, полученные с использованием указанных технологических и программных средств, указываются с округлением до 0.01 метра)	
	X	Y
1	2	3
2001	353288.41	1193401.64
2000	353290.18	1193395.25
2003	353290.30	1193395.28
2004	353293.91	1193396.29
2005	353292.19	1193402.67
2001	353288.41	1193401.64
Условный номер земельного участка 39:15:133303:5:3У856 (указывается в случае, если предусматривается образование двух и более земельных участков)		

Площадь земельного участка 25 м² (указывается проектная площадь образуемого земельного участка, вычисленная с использованием федеральной государственной географической информационной системы, обеспечивающей функционирование национальной системы пространственных данных, которой является федеральная государственная географическая информационная система "Единая цифровая платформа "Национальная система пространственных данных" (далее - информационная система), или иных технологических и программных средств с округлением до 1 квадратного метра. Указанное значение площади земельного участка может быть уточнено при проведении кадастровых работ не более чем на десять процентов)		
Обозначение характерных точек границ	Координаты, м (указываются в случае подготовки схемы расположения земельного участка с использованием информационной системы или иных технологических и программных средств. Значения координат, полученные с использованием указанных технологических и программных средств, указываются с округлением до 0.01 метра)	
	X	Y
1	2	3
2003	353290.30	1193395.28
2002	353292.12	1193389.20
2006	353295.99	1193390.22
2004	353293.91	1193396.29
2003	353290.30	1193395.28

Условный номер земельного участка 39:15:133303:5:3У857 (указывается в случае, если предусматривается образование двух и более земельных участков)		
Площадь земельного участка 25 м² (указывается проектная площадь образуемого земельного участка, вычисленная с использованием федеральной государственной географической информационной системы, обеспечивающей функционирование национальной системы пространственных данных, которой является федеральная государственная географическая информационная система "Единая цифровая платформа "Национальная система пространственных данных" (далее - информационная система), или иных технологических и программных средств с округлением до 1 квадратного метра. Указанное значение площади земельного участка может быть уточнено при проведении кадастровых работ не более чем на десять процентов)		
Обозначение характерных точек границ	Координаты, м (указываются в случае подготовки схемы расположения земельного участка с использованием информационной системы или иных технологических и программных средств. Значения координат, полученные с использованием указанных технологических и программных средств, указываются с округлением до 0.01 метра)	
	X	Y
1	2	3
2004	353293.91	1193396.29
2006	353295.99	1193390.22
2007	353299.64	1193391.25
2008	353297.92	1193397.19
2009	353297.87	1193397.36
2004	353293.91	1193396.29
Условный номер земельного участка 39:15:133303:5:3У858 (указывается в случае, если предусматривается образование двух и более земельных участков)		

Площадь земельного участка 27 м² (указывается проектная площадь образуемого земельного участка, вычисленная с использованием федеральной государственной географической информационной системы, обеспечивающей функционирование национальной системы пространственных данных, которой является федеральная государственная географическая информационная система "Единая цифровая платформа "Национальная система пространственных данных" (далее - информационная система), или иных технологических и программных средств с округлением до 1 квадратного метра. Указанное значение площади земельного участка может быть уточнено при проведении кадастровых работ не более чем на десять процентов)		
Обозначение характерных точек границ	Координаты, м (указываются в случае подготовки схемы расположения земельного участка с использованием информационной системы или иных технологических и программных средств. Значения координат, полученные с использованием указанных технологических и программных средств, указываются с округлением до 0.01 метра)	
	X	Y
1	2	3
2005	353292.19	1193402.67
2004	353293.91	1193396.29
2009	353297.87	1193397.36
2010	353296.16	1193403.74
2005	353292.19	1193402.67

Условный номер земельного участка 39:15:133303:5:3У859 (указывается в случае, если предусматривается образование двух и более земельных участков)		
Площадь земельного участка 25 м² (указывается проектная площадь образуемого земельного участка, вычисленная с использованием федеральной государственной географической информационной системы, обеспечивающей функционирование национальной системы пространственных данных, которой является федеральная государственная географическая информационная система "Единая цифровая платформа "Национальная система пространственных данных" (далее - информационная система), или иных технологических и программных средств с округлением до 1 квадратного метра. Указанное значение площади земельного участка может быть уточнено при проведении кадастровых работ не более чем на десять процентов)		
Обозначение характерных точек границ	Координаты, м (указываются в случае подготовки схемы расположения земельного участка с использованием информационной системы или иных технологических и программных средств. Значения координат, полученные с использованием указанных технологических и программных средств, указываются с округлением до 0.01 метра)	
	X	Y
1	2	3
2010	353296.16	1193403.74
2009	353297.87	1193397.36
2008	353297.92	1193397.19
2011	353301.49	1193398.24
2012	353301.31	1193398.93
2013	353299.73	1193404.69
2010	353296.16	1193403.74
Условный номер земельного участка 39:15:133303:5:3У860		

(указывается в случае, если предусматривается образование двух и более земельных участков)

Площадь земельного участка 23 м²

(указывается проектная площадь образуемого земельного участка, вычисленная с использованием федеральной государственной географической информационной системы, обеспечивающей функционирование национальной системы пространственных данных, которой является федеральная государственная географическая информационная система "Единая цифровая платформа "Национальная система пространственных данных" (далее - информационная система), или иных технологических и программных средств с округлением до 1 квадратного метра. Указанное значение площади земельного участка может быть уточнено при проведении кадастровых работ не более чем на десять процентов)

Обозначение характерных точек границ	Координаты, м	
	(указываются в случае подготовки схемы расположения земельного участка с использованием информационной системы или иных технологических и программных средств. Значения координат, полученные с использованием указанных технологических и программных средств, указываются с округлением до 0.01 метра)	
	X	Y
1	2	3
2014	353301.84	1193398.34
2015	353303.63	1193392.47
2016	353307.09	1193393.51
2017	353305.20	1193399.79
2018	353304.92	1193399.71
2014	353301.84	1193398.34

Условный номер земельного участка 39:15:133303:5:3У861

(указывается в случае, если предусматривается образование двух и более земельных участков)

Площадь земельного участка 23 м²

(указывается проектная площадь образуемого земельного участка, вычисленная с использованием федеральной государственной географической информационной системы, обеспечивающей функционирование национальной системы пространственных данных, которой является федеральная государственная географическая информационная система "Единая цифровая платформа "Национальная система пространственных данных" (далее - информационная система), или иных технологических и программных средств с округлением до 1 квадратного метра. Указанное значение площади земельного участка может быть уточнено при проведении кадастровых работ не более чем на десять процентов)

Обозначение характерных точек границ	Координаты, м	
	(указываются в случае подготовки схемы расположения земельного участка с использованием информационной системы или иных технологических и программных средств. Значения координат, полученные с использованием указанных технологических и программных средств, указываются с округлением до 0.01 метра)	
	X	Y
1	2	3
2013	353299.73	1193404.69
2012	353301.31	1193398.93
2011	353301.49	1193398.24
2014	353301.84	1193398.34
2018	353304.92	1193399.71
2019	353303.15	1193405.63
2013	353299.73	1193404.69

Условный номер земельного участка 39:15:133303:5:3У862

(указывается в случае, если предусматривается образование двух и более земельных участков)		
Площадь земельного участка 26 м² (указывается проектная площадь образуемого земельного участка, вычисленная с использованием федеральной государственной географической информационной системы, обеспечивающей функционирование национальной системы пространственных данных, которой является федеральная государственная географическая информационная система "Единая цифровая платформа "Национальная система пространственных данных" (далее - информационная система), или иных технологических и программных средств с округлением до 1 квадратного метра. Указанное значение площади земельного участка может быть уточнено при проведении кадастровых работ не более чем на десять процентов)		
Обозначение характерных точек границ	Координаты, м (указываются в случае подготовки схемы расположения земельного участка с использованием информационной системы или иных технологических и программных средств. Значения координат, полученные с использованием указанных технологических и программных средств, указываются с округлением до 0.01 метра)	
	X	Y
1	2	3
2017	353305.20	1193399.79
2016	353307.09	1193393.51
2020	353310.86	1193394.67
2021	353308.90	1193400.90
2022	353308.49	1193400.78
2017	353305.20	1193399.79

Условный номер земельного участка 39:15:133303:5:3У863 (указывается в случае, если предусматривается образование двух и более земельных участков)		
Площадь земельного участка 26 м² (указывается проектная площадь образуемого земельного участка, вычисленная с использованием федеральной государственной географической информационной системы, обеспечивающей функционирование национальной системы пространственных данных, которой является федеральная государственная географическая информационная система "Единая цифровая платформа "Национальная система пространственных данных" (далее - информационная система), или иных технологических и программных средств с округлением до 1 квадратного метра. Указанное значение площади земельного участка может быть уточнено при проведении кадастровых работ не более чем на десять процентов)		
Обозначение характерных точек границ	Координаты, м (указываются в случае подготовки схемы расположения земельного участка с использованием информационной системы или иных технологических и программных средств. Значения координат, полученные с использованием указанных технологических и программных средств, указываются с округлением до 0.01 метра)	
	X	Y
1	2	3
2021	353308.90	1193400.90
2020	353310.86	1193394.67
2023	353314.58	1193395.84
2024	353312.68	1193402.03
2025	353312.34	1193401.93
2021	353308.90	1193400.90
Условный номер земельного участка 39:15:133303:5:3У864 (указывается в случае, если предусматривается образование двух и более земельных участков)		

Площадь земельного участка 23 м² (указывается проектная площадь образуемого земельного участка, вычисленная с использованием федеральной государственной географической информационной системы, обеспечивающей функционирование национальной системы пространственных данных, которой является федеральная государственная географическая информационная система "Единая цифровая платформа "Национальная система пространственных данных" (далее - информационная система), или иных технологических и программных средств с округлением до 1 квадратного метра. Указанное значение площади земельного участка может быть уточнено при проведении кадастровых работ не более чем на десять процентов)		
Обозначение характерных точек границ	Координаты, м (указываются в случае подготовки схемы расположения земельного участка с использованием информационной системы или иных технологических и программных средств. Значения координат, полученные с использованием указанных технологических и программных средств, указываются с округлением до 0.01 метра)	
	X	Y
1	2	3
2024	353312.68	1193402.03
2023	353314.58	1193395.84
2026	353317.99	1193396.89
2027	353316.14	1193403.07
2028	353315.75	1193402.95
2024	353312.68	1193402.03

Условный номер земельного участка 39:15:133303:5:3У865 (указывается в случае, если предусматривается образование двух и более земельных участков)		
Площадь земельного участка 23 м² (указывается проектная площадь образуемого земельного участка, вычисленная с использованием федеральной государственной географической информационной системы, обеспечивающей функционирование национальной системы пространственных данных, которой является федеральная государственная географическая информационная система "Единая цифровая платформа "Национальная система пространственных данных" (далее - информационная система), или иных технологических и программных средств с округлением до 1 квадратного метра. Указанное значение площади земельного участка может быть уточнено при проведении кадастровых работ не более чем на десять процентов)		
Обозначение характерных точек границ	Координаты, м (указываются в случае подготовки схемы расположения земельного участка с использованием информационной системы или иных технологических и программных средств. Значения координат, полученные с использованием указанных технологических и программных средств, указываются с округлением до 0.01 метра)	
	X	Y
1	2	3
2027	353316.14	1193403.07
2026	353317.99	1193396.89
2029	353321.51	1193398.04
2030	353319.39	1193404.05
2027	353316.14	1193403.07
Условный номер земельного участка 39:15:133303:5:3У866 (указывается в случае, если предусматривается образование двух и более земельных участков)		
Площадь земельного участка 23 м²		

(указывается проектная площадь образуемого земельного участка, вычисленная с использованием федеральной государственной географической информационной системы, обеспечивающей функционирование национальной системы пространственных данных, которой является федеральная государственная географическая информационная система "Единая цифровая платформа "Национальная система пространственных данных" (далее - информационная система), или иных технологических и программных средств с округлением до 1 квадратного метра. Указанное значение площади земельного участка может быть уточнено при проведении кадастровых работ не более чем на десять процентов)

Обозначение характерных точек границ	Координаты, м	
	(указываются в случае подготовки схемы расположения земельного участка с использованием информационной системы или иных технологических и программных средств. Значения координат, полученные с использованием указанных технологических и программных средств, указываются с округлением до 0.01 метра)	
	X	Y
1	2	3
2019	353303.15	1193405.63
2018	353304.92	1193399.71
2017	353305.20	1193399.79
2022	353308.49	1193400.78
2031	353306.77	1193406.49
2019	353303.15	1193405.63

Условный номер земельного участка 39:15:133303:5:3У867 (указывается в случае, если предусматривается образование двух и более земельных участков)		
Площадь земельного участка 24 м² (указывается проектная площадь образуемого земельного участка, вычисленная с использованием федеральной государственной географической информационной системы, обеспечивающей функционирование национальной системы пространственных данных, которой является федеральная государственная географическая информационная система "Единая цифровая платформа "Национальная система пространственных данных" (далее - информационная система), или иных технологических и программных средств с округлением до 1 квадратного метра. Указанное значение площади земельного участка может быть уточнено при проведении кадастровых работ не более чем на десять процентов)		
Обозначение характерных точек границ	Координаты, м	
	(указываются в случае подготовки схемы расположения земельного участка с использованием информационной системы или иных технологических и программных средств. Значения координат, полученные с использованием указанных технологических и программных средств, указываются с округлением до 0.01 метра)	
	X	Y
1	2	3
2031	353306.77	1193406.49
2022	353308.49	1193400.78
2021	353308.90	1193400.90
2025	353312.34	1193401.93
2032	353310.63	1193407.63
2031	353306.77	1193406.49
Условный номер земельного участка 39:15:133303:5:3У868 (указывается в случае, если предусматривается образование двух и более земельных участков)		

Площадь земельного участка 21 м² (указывается проектная площадь образуемого земельного участка, вычисленная с использованием федеральной государственной географической информационной системы, обеспечивающей функционирование национальной системы пространственных данных, которой является федеральная государственная географическая информационная система "Единая цифровая платформа "Национальная система пространственных данных" (далее - информационная система), или иных технологических и программных средств с округлением до 1 квадратного метра. Указанное значение площади земельного участка может быть уточнено при проведении кадастровых работ не более чем на десять процентов)		
Обозначение характерных точек границ	Координаты, м (указываются в случае подготовки схемы расположения земельного участка с использованием информационной системы или иных технологических и программных средств. Значения координат, полученные с использованием указанных технологических и программных средств, указываются с округлением до 0.01 метра)	
	X	Y
1	2	3
2032	353310.63	1193407.63
2025	353312.34	1193401.93
2024	353312.68	1193402.03
2028	353315.75	1193402.95
2033	353314.03	1193408.69
2032	353310.63	1193407.63

Условный номер земельного участка 39:15:133303:5:3У869 (указывается в случае, если предусматривается образование двух и более земельных участков)		
Площадь земельного участка 22 м² (указывается проектная площадь образуемого земельного участка, вычисленная с использованием федеральной государственной географической информационной системы, обеспечивающей функционирование национальной системы пространственных данных, которой является федеральная государственная географическая информационная система "Единая цифровая платформа "Национальная система пространственных данных" (далее - информационная система), или иных технологических и программных средств с округлением до 1 квадратного метра. Указанное значение площади земельного участка может быть уточнено при проведении кадастровых работ не более чем на десять процентов)		
Обозначение характерных точек границ	Координаты, м (указываются в случае подготовки схемы расположения земельного участка с использованием информационной системы или иных технологических и программных средств. Значения координат, полученные с использованием указанных технологических и программных средств, указываются с округлением до 0.01 метра)	
	X	Y
1	2	3
2033	353314.03	1193408.69
2028	353315.75	1193402.95
2027	353316.14	1193403.07
2030	353319.39	1193404.05
2034	353317.39	1193409.82
2033	353314.03	1193408.69
Условный номер земельного участка 39:15:133303:5:3У870 (указывается в случае, если предусматривается образование двух и более земельных участков)		

Площадь земельного участка 26 м² (указывается проектная площадь образуемого земельного участка, вычисленная с использованием федеральной государственной географической информационной системы, обеспечивающей функционирование национальной системы пространственных данных, которой является федеральная государственная географическая информационная система "Единая цифровая платформа "Национальная система пространственных данных" (далее - информационная система), или иных технологических и программных средств с округлением до 1 квадратного метра. Указанное значение площади земельного участка может быть уточнено при проведении кадастровых работ не более чем на десять процентов)		
Обозначение характерных точек границ	Координаты, м (указываются в случае подготовки схемы расположения земельного участка с использованием информационной системы или иных технологических и программных средств. Значения координат, полученные с использованием указанных технологических и программных средств, указываются с округлением до 0.01 метра)	
	X	Y
1	2	3
2035	353322.79	1193379.39
2036	353324.12	1193379.76
2037	353326.35	1193381.11
2038	353324.69	1193386.89
2039	353320.85	1193385.89
2040	353322.48	1193380.32
2035	353322.79	1193379.39

Условный номер земельного участка 39:15:133303:5:3У871 (указывается в случае, если предусматривается образование двух и более земельных участков)		
Площадь земельного участка 23 м² (указывается проектная площадь образуемого земельного участка, вычисленная с использованием федеральной государственной географической информационной системы, обеспечивающей функционирование национальной системы пространственных данных, которой является федеральная государственная географическая информационная система "Единая цифровая платформа "Национальная система пространственных данных" (далее - информационная система), или иных технологических и программных средств с округлением до 1 квадратного метра. Указанное значение площади земельного участка может быть уточнено при проведении кадастровых работ не более чем на десять процентов)		
Обозначение характерных точек границ	Координаты, м (указываются в случае подготовки схемы расположения земельного участка с использованием информационной системы или иных технологических и программных средств. Значения координат, полученные с использованием указанных технологических и программных средств, указываются с округлением до 0.01 метра)	
	X	Y
1	2	3
2041	353319.42	1193378.45
2035	353322.79	1193379.39
2040	353322.48	1193380.32
2039	353320.85	1193385.89
2042	353317.54	1193384.92
2043	353319.17	1193379.35
2041	353319.42	1193378.45
Условный номер земельного участка 39:15:133303:5:3У872		

(указывается в случае, если предусматривается образование двух и более земельных участков)		
Площадь земельного участка 23 м² (указывается проектная площадь образуемого земельного участка, вычисленная с использованием федеральной государственной географической информационной системы, обеспечивающей функционирование национальной системы пространственных данных, которой является федеральная государственная географическая информационная система "Единая цифровая платформа "Национальная система пространственных данных" (далее - информационная система), или иных технологических и программных средств с округлением до 1 квадратного метра. Указанное значение площади земельного участка может быть уточнено при проведении кадастровых работ не более чем на десять процентов)		
Обозначение характерных точек границ	Координаты, м (указываются в случае подготовки схемы расположения земельного участка с использованием информационной системы или иных технологических и программных средств. Значения координат, полученные с использованием указанных технологических и программных средств, указываются с округлением до 0.01 метра)	
	X	Y
1	2	3
2044	353316.13	1193377.53
2041	353319.42	1193378.45
2043	353319.17	1193379.35
2042	353317.54	1193384.92
2045	353314.23	1193383.95
2046	353315.86	1193378.38
2044	353316.13	1193377.53

Условный номер земельного участка 39:15:133303:5:3У873		
(указывается в случае, если предусматривается образование двух и более земельных участков)		
Площадь земельного участка 23 м² (указывается проектная площадь образуемого земельного участка, вычисленная с использованием федеральной государственной географической информационной системы, обеспечивающей функционирование национальной системы пространственных данных, которой является федеральная государственная географическая информационная система "Единая цифровая платформа "Национальная система пространственных данных" (далее - информационная система), или иных технологических и программных средств с округлением до 1 квадратного метра. Указанное значение площади земельного участка может быть уточнено при проведении кадастровых работ не более чем на десять процентов)		
Обозначение характерных точек границ	Координаты, м (указываются в случае подготовки схемы расположения земельного участка с использованием информационной системы или иных технологических и программных средств. Значения координат, полученные с использованием указанных технологических и программных средств, указываются с округлением до 0.01 метра)	
	X	Y
1	2	3
2047	353312.78	1193376.59
2044	353316.13	1193377.53
2046	353315.86	1193378.38
2045	353314.23	1193383.95
2048	353310.92	1193382.98
2049	353312.55	1193377.41
2047	353312.78	1193376.59
Условный номер земельного участка 39:15:133303:5:3У874		

(указывается в случае, если предусматривается образование двух и более земельных участков)

Площадь земельного участка 24 м²

(указывается проектная площадь образуемого земельного участка, вычисленная с использованием федеральной государственной географической информационной системы, обеспечивающей функционирование национальной системы пространственных данных, которой является федеральная государственная географическая информационная система "Единая цифровая платформа "Национальная система пространственных данных" (далее - информационная система), или иных технологических и программных средств с округлением до 1 квадратного метра. Указанное значение площади земельного участка может быть уточнено при проведении кадастровых работ не более чем на десять процентов)

Обозначение характерных точек границ	Координаты, м	
	(указываются в случае подготовки схемы расположения земельного участка с использованием информационной системы или иных технологических и программных средств. Значения координат, полученные с использованием указанных технологических и программных средств, указываются с округлением до 0.01 метра)	
	X	Y
1	2	3
2050	353309.39	1193375.64
2047	353312.78	1193376.59
2049	353312.55	1193377.41
2048	353310.92	1193382.98
2051	353307.45	1193381.94
2052	353309.28	1193376.01
2050	353309.39	1193375.64

Условный номер земельного участка 39:15:133303:5:3У875

(указывается в случае, если предусматривается образование двух и более земельных участков)

Площадь земельного участка 24 м²

(указывается проектная площадь образуемого земельного участка, вычисленная с использованием федеральной государственной географической информационной системы, обеспечивающей функционирование национальной системы пространственных данных, которой является федеральная государственная географическая информационная система "Единая цифровая платформа "Национальная система пространственных данных" (далее - информационная система), или иных технологических и программных средств с округлением до 1 квадратного метра. Указанное значение площади земельного участка может быть уточнено при проведении кадастровых работ не более чем на десять процентов)

Обозначение характерных точек границ	Координаты, м	
	(указываются в случае подготовки схемы расположения земельного участка с использованием информационной системы или иных технологических и программных средств. Значения координат, полученные с использованием указанных технологических и программных средств, указываются с округлением до 0.01 метра)	
	X	Y
1	2	3
2053	353305.87	1193374.66
2050	353309.39	1193375.64
2052	353309.28	1193376.01
2051	353307.45	1193381.94
2054	353303.97	1193380.86
2055	353305.80	1193374.94
2053	353305.87	1193374.66

Условный номер земельного участка 39:15:133303:5:3У876

(указывается в случае, если предусматривается образование двух и более земельных участков)

Площадь земельного участка 24 м²

(указывается проектная площадь образуемого земельного участка, вычисленная с использованием федеральной государственной географической информационной системы, обеспечивающей функционирование национальной системы пространственных данных, которой является федеральная государственная географическая информационная система "Единая цифровая платформа "Национальная система пространственных данных" (далее - информационная система), или иных технологических и программных средств с округлением до 1 квадратного метра. Указанное значение площади земельного участка может быть уточнено при проведении кадастровых работ не более чем на десять процентов)

Обозначение характерных точек границ	Координаты, м	
	(указываются в случае подготовки схемы расположения земельного участка с использованием информационной системы или иных технологических и программных средств. Значения координат, полученные с использованием указанных технологических и программных средств, указываются с округлением до 0.01 метра)	
	X	Y
1	2	3
2056	353302.18	1193373.63
2053	353305.87	1193374.66
2055	353305.80	1193374.94
2054	353303.97	1193380.86
2057	353300.40	1193379.79
2056	353302.18	1193373.63

Условный номер земельного участка 39:15:133303:5:3У877

(указывается в случае, если предусматривается образование двух и более земельных участков)

Площадь земельного участка 21 м²

(указывается проектная площадь образуемого земельного участка, вычисленная с использованием федеральной государственной географической информационной системы, обеспечивающей функционирование национальной системы пространственных данных, которой является федеральная государственная географическая информационная система "Единая цифровая платформа "Национальная система пространственных данных" (далее - информационная система), или иных технологических и программных средств с округлением до 1 квадратного метра. Указанное значение площади земельного участка может быть уточнено при проведении кадастровых работ не более чем на десять процентов)

Обозначение характерных точек границ	Координаты, м	
	(указываются в случае подготовки схемы расположения земельного участка с использованием информационной системы или иных технологических и программных средств. Значения координат, полученные с использованием указанных технологических и программных средств, указываются с округлением до 0.01 метра)	
	X	Y
1	2	3
2058	353298.87	1193372.70
2056	353302.18	1193373.63
2057	353300.40	1193379.79
2059	353297.26	1193378.74
2058	353298.87	1193372.70

Условный номер земельного участка 39:15:133303:5:3У878

(указывается в случае, если предусматривается образование двух и более земельных участков)

Площадь земельного участка 23 м²

(указывается проектная площадь образуемого земельного участка, вычисленная с использованием федеральной государственной географической информационной системы, обеспечивающей функционирование национальной системы пространственных данных, которой является федеральная государственная географическая информационная система "Единая цифровая платформа "Национальная система пространственных данных" (далее - информационная система), или иных технологических и программных средств с округлением до 1 квадратного метра. Указанное значение площади земельного участка может быть уточнено при проведении кадастровых работ не более чем на десять процентов)

Обозначение характерных точек границ	Координаты, м	
	X	Y
1	2	3
2060	353295.34	1193371.71
2058	353298.87	1193372.70
2059	353297.26	1193378.74
2061	353293.74	1193377.79
2060	353295.34	1193371.71

Условный номер земельного участка 39:15:133303:5:3У879

(указывается в случае, если предусматривается образование двух и более земельных участков)

Площадь земельного участка 23 м²

(указывается проектная площадь образуемого земельного участка, вычисленная с использованием федеральной государственной географической информационной системы, обеспечивающей функционирование национальной системы пространственных данных, которой является федеральная государственная географическая информационная система "Единая цифровая платформа "Национальная система пространственных данных" (далее - информационная система), или иных технологических и программных средств с округлением до 1 квадратного метра. Указанное значение площади земельного участка может быть уточнено при проведении кадастровых работ не более чем на десять процентов)

Обозначение характерных точек границ	Координаты, м	
	X	Y
1	2	3
2062	353291.78	1193370.72
2060	353295.34	1193371.71
2061	353293.74	1193377.79
2063	353290.15	1193376.96
2062	353291.78	1193370.72

Условный номер земельного участка 39:15:133303:5:3У880

(указывается в случае, если предусматривается образование двух и более земельных участков)

Площадь земельного участка 23 м²

(указывается проектная площадь образуемого земельного участка, вычисленная с использованием федеральной государственной географической информационной системы, обеспечивающей функционирование национальной системы пространственных данных, которой является федеральная государственная географическая информационная система "Единая цифровая платформа "Национальная система пространственных данных" (далее - информационная система), или иных технологических и программных средств с округлением до 1 квадратного метра. Указанное значение площади земельного участка может быть уточнено при проведении кадастровых работ не более чем на десять процентов)

Обозначение характерных точек границ	Координаты, м	
	X	Y
1	2	3
2064	353288.41	1193369.78
2062	353291.78	1193370.72
2063	353290.15	1193376.96
2065	353286.79	1193376.09
2064	353288.41	1193369.78

Условный номер земельного участка 39:15:133303:5:3У881

(указывается в случае, если предусматривается образование двух и более земельных участков)

Площадь земельного участка 25 м²

(указывается проектная площадь образуемого земельного участка, вычисленная с использованием федеральной государственной географической информационной системы, обеспечивающей функционирование национальной системы пространственных данных, которой является федеральная государственная географическая информационная система "Единая цифровая платформа "Национальная система пространственных данных" (далее - информационная система), или иных технологических и программных средств с округлением до 1 квадратного метра. Указанное значение площади земельного участка может быть уточнено при проведении кадастровых работ не более чем на десять процентов)

Обозначение характерных точек границ	Координаты, м	
	X	Y
1	2	3
2066	353284.68	1193368.73
2064	353288.41	1193369.78
2065	353286.79	1193376.09
2067	353283.14	1193374.95
2066	353284.68	1193368.73

Условный номер земельного участка 39:15:133303:5:3У882

(указывается в случае, если предусматривается образование двух и более земельных участков)

Площадь земельного участка 25 м²

(указывается проектная площадь образуемого земельного участка, вычисленная с использованием федеральной государственной географической информационной системы, обеспечивающей функционирование национальной системы пространственных данных, которой является федеральная государственная географическая информационная система "Единая цифровая платформа "Национальная система пространственных данных" (далее - информационная система), или иных технологических и программных средств с округлением до 1 квадратного метра. Указанное значение площади земельного участка может быть уточнено при проведении кадастровых работ не более чем на десять процентов)

Обозначение характерных точек границ	Координаты, м	
	X	Y
1	2	3
2068	353280.97	1193367.69
2066	353284.68	1193368.73
2067	353283.14	1193374.95
2069	353279.46	1193373.81
2070	353280.89	1193367.95
2068	353280.97	1193367.69

Условный номер земельного участка 39:15:133303:5:3У883

(указывается в случае, если предусматривается образование двух и более земельных участков)

Площадь земельного участка 33 м²

(указывается проектная площадь образуемого земельного участка, вычисленная с использованием федеральной государственной географической информационной системы, обеспечивающей функционирование национальной системы пространственных данных, которой является федеральная государственная географическая информационная система "Единая цифровая платформа "Национальная система пространственных данных" (далее - информационная система), или иных технологических и программных средств с округлением до 1 квадратного метра. Указанное значение площади земельного участка может быть уточнено при проведении кадастровых работ не более чем на десять процентов)

Обозначение характерных точек границ	Координаты, м	
	X	Y
1	2	3
2071	353275.92	1193366.28
2068	353280.97	1193367.69
2070	353280.89	1193367.95
2069	353279.46	1193373.81
2072	353274.39	1193372.58
2071	353275.92	1193366.28

Условный номер земельного участка 39:15:133303:5:3У884

(указывается в случае, если предусматривается образование двух и более земельных участков)

Площадь земельного участка 24 м² (указывается проектная площадь образуемого земельного участка, вычисленная с использованием федеральной государственной географической информационной системы, обеспечивающей функционирование национальной системы пространственных данных, которой является федеральная государственная географическая информационная система "Единая цифровая платформа "Национальная система пространственных данных" (далее - информационная система), или иных технологических и программных средств с округлением до 1 квадратного метра. Указанное значение площади земельного участка может быть уточнено при проведении кадастровых работ не более чем на десять процентов)		
Обозначение характерных точек границ	Координаты, м (указываются в случае подготовки схемы расположения земельного участка с использованием информационной системы или иных технологических и программных средств. Значения координат, полученные с использованием указанных технологических и программных средств, указываются с округлением до 0.01 метра)	
	X	Y
1	2	3
2073	353272.52	1193365.33
2071	353275.92	1193366.28
2072	353274.39	1193372.58
2074	353270.74	1193371.46
2073	353272.52	1193365.33

Условный номер земельного участка 39:15:133303:5:3У885 (указывается в случае, если предусматривается образование двух и более земельных участков)		
Площадь земельного участка 24 м² (указывается проектная площадь образуемого земельного участка, вычисленная с использованием федеральной государственной географической информационной системы, обеспечивающей функционирование национальной системы пространственных данных, которой является федеральная государственная географическая информационная система "Единая цифровая платформа "Национальная система пространственных данных" (далее - информационная система), или иных технологических и программных средств с округлением до 1 квадратного метра. Указанное значение площади земельного участка может быть уточнено при проведении кадастровых работ не более чем на десять процентов)		
Обозначение характерных точек границ	Координаты, м (указываются в случае подготовки схемы расположения земельного участка с использованием информационной системы или иных технологических и программных средств. Значения координат, полученные с использованием указанных технологических и программных средств, указываются с округлением до 0.01 метра)	
	X	Y
1	2	3
2075	353268.85	1193364.30
2073	353272.52	1193365.33
2074	353270.74	1193371.46
2076	353267.07	1193370.45
2075	353268.85	1193364.30
Условный номер земельного участка 39:15:133303:5:3У886 (указывается в случае, если предусматривается образование двух и более земельных участков)		
Площадь земельного участка 23 м²		

(указывается проектная площадь образуемого земельного участка, вычисленная с использованием федеральной государственной географической информационной системы, обеспечивающей функционирование национальной системы пространственных данных, которой является федеральная государственная географическая информационная система "Единая цифровая платформа "Национальная система пространственных данных" (далее - информационная система), или иных технологических и программных средств с округлением до 1 квадратного метра. Указанное значение площади земельного участка может быть уточнено при проведении кадастровых работ не более чем на десять процентов)

Обозначение характерных точек границ	Координаты, м	
	X	Y
1	2	3
2077	353265.46	1193363.32
2075	353268.85	1193364.30
2076	353267.07	1193370.45
2078	353263.67	1193369.48
2077	353265.46	1193363.32

Условный номер земельного участка 39:15:133303:5:3У887

(указывается в случае, если предусматривается образование двух и более земельных участков)

Площадь земельного участка 24 м²

(указывается проектная площадь образуемого земельного участка, вычисленная с использованием федеральной государственной географической информационной системы, обеспечивающей функционирование национальной системы пространственных данных, которой является федеральная государственная географическая информационная система "Единая цифровая платформа "Национальная система пространственных данных" (далее - информационная система), или иных технологических и программных средств с округлением до 1 квадратного метра. Указанное значение площади земельного участка может быть уточнено при проведении кадастровых работ не более чем на десять процентов)

Обозначение характерных точек границ	Координаты, м	
	X	Y
1	2	3
2079	353261.94	1193362.29
2077	353265.46	1193363.32
2078	353263.67	1193369.48
2080	353260.11	1193368.60
2079	353261.94	1193362.29

Условный номер земельного участка 39:15:133303:5:3У888

(указывается в случае, если предусматривается образование двух и более земельных участков)

Площадь земельного участка 23 м²

(указывается проектная площадь образуемого земельного участка, вычисленная с использованием федеральной государственной географической информационной системы, обеспечивающей функционирование национальной системы пространственных данных, которой является федеральная государственная географическая информационная система "Единая цифровая платформа "Национальная система пространственных данных" (далее - информационная система), или иных технологических и программных средств с округлением до 1 квадратного метра. Указанное значение площади земельного участка может быть уточнено при проведении кадастровых работ не более чем на десять процентов)

Обозначение характерных точек границ	Координаты, м	
	(указываются в случае подготовки схемы расположения земельного участка с использованием информационной системы или иных технологических и программных средств. Значения координат, полученные с использованием указанных технологических и программных средств, указываются с округлением до 0.01 метра)	
1	X	Y
2	3	
2081	353258.61	1193361.39
2079	353261.94	1193362.29
2080	353260.11	1193368.60
2082	353256.79	1193367.65
2081	353258.61	1193361.39

Условный номер земельного участка 39:15:133303:5:3У889 (указывается в случае, если предусматривается образование двух и более земельных участков)		
Площадь земельного участка 24 м² (указывается проектная площадь образуемого земельного участка, вычисленная с использованием федеральной государственной географической информационной системы, обеспечивающей функционирование национальной системы пространственных данных, которой является федеральная государственная географическая информационная система "Единая цифровая платформа "Национальная система пространственных данных" (далее - информационная система), или иных технологических и программных средств с округлением до 1 квадратного метра. Указанное значение площади земельного участка может быть уточнено при проведении кадастровых работ не более чем на десять процентов)		
Обозначение характерных точек границ	Координаты, м	
	(указываются в случае подготовки схемы расположения земельного участка с использованием информационной системы или иных технологических и программных средств. Значения координат, полученные с использованием указанных технологических и программных средств, указываются с округлением до 0.01 метра)	
1	X	Y
2	3	
2083	353248.44	1193358.36
2084	353251.92	1193359.38
2085	353251.80	1193359.80
2086	353250.09	1193365.72
2087	353246.60	1193364.70
2083	353248.44	1193358.36
Условный номер земельного участка 39:15:133303:5:3У890 (указывается в случае, если предусматривается образование двух и более земельных участков)		

Площадь земельного участка 22 м² (указывается проектная площадь образуемого земельного участка, вычисленная с использованием федеральной государственной географической информационной системы, обеспечивающей функционирование национальной системы пространственных данных, которой является федеральная государственная географическая информационная система "Единая цифровая платформа "Национальная система пространственных данных" (далее - информационная система), или иных технологических и программных средств с округлением до 1 квадратного метра. Указанное значение площади земельного участка может быть уточнено при проведении кадастровых работ не более чем на десять процентов)		
Обозначение характерных точек границ	Координаты, м (указываются в случае подготовки схемы расположения земельного участка с использованием информационной системы или иных технологических и программных средств. Значения координат, полученные с использованием указанных технологических и программных средств, указываются с округлением до 0.01 метра)	
	X	Y
1	2	3
2088	353245.25	1193357.44
2083	353248.44	1193358.36
2087	353246.60	1193364.70
2089	353243.30	1193363.84
2088	353245.25	1193357.44

Условный номер земельного участка 39:15:133303:5:3У891 (указывается в случае, если предусматривается образование двух и более земельных участков)		
Площадь земельного участка 24 м² (указывается проектная площадь образуемого земельного участка, вычисленная с использованием федеральной государственной географической информационной системы, обеспечивающей функционирование национальной системы пространственных данных, которой является федеральная государственная географическая информационная система "Единая цифровая платформа "Национальная система пространственных данных" (далее - информационная система), или иных технологических и программных средств с округлением до 1 квадратного метра. Указанное значение площади земельного участка может быть уточнено при проведении кадастровых работ не более чем на десять процентов)		
Обозначение характерных точек границ	Координаты, м (указываются в случае подготовки схемы расположения земельного участка с использованием информационной системы или иных технологических и программных средств. Значения координат, полученные с использованием указанных технологических и программных средств, указываются с округлением до 0.01 метра)	
	X	Y
1	2	3
2090	353241.75	1193356.42
2088	353245.25	1193357.44
2089	353243.30	1193363.84
2091	353239.80	1193362.87
2090	353241.75	1193356.42
Условный номер земельного участка 39:15:133303:5:3У892 (указывается в случае, если предусматривается образование двух и более земельных участков)		
Площадь земельного участка 22 м²		

(указывается проектная площадь образуемого земельного участка, вычисленная с использованием федеральной государственной географической информационной системы, обеспечивающей функционирование национальной системы пространственных данных, которой является федеральная государственная географическая информационная система "Единая цифровая платформа "Национальная система пространственных данных" (далее - информационная система), или иных технологических и программных средств с округлением до 1 квадратного метра. Указанное значение площади земельного участка может быть уточнено при проведении кадастровых работ не более чем на десять процентов)

Обозначение характерных точек границ	Координаты, м	
	X	Y
1	2	3
2092	353238.47	1193355.46
2090	353241.75	1193356.42
2091	353239.80	1193362.87
2093	353236.71	1193361.62
2092	353238.47	1193355.46

Условный номер земельного участка 39:15:133303:5:3У893

(указывается в случае, если предусматривается образование двух и более земельных участков)

Площадь земельного участка 23 м²

(указывается проектная площадь образуемого земельного участка, вычисленная с использованием федеральной государственной географической информационной системы, обеспечивающей функционирование национальной системы пространственных данных, которой является федеральная государственная географическая информационная система "Единая цифровая платформа "Национальная система пространственных данных" (далее - информационная система), или иных технологических и программных средств с округлением до 1 квадратного метра. Указанное значение площади земельного участка может быть уточнено при проведении кадастровых работ не более чем на десять процентов)

Обозначение характерных точек границ	Координаты, м	
	X	Y
1	2	3
2094	353235.03	1193354.46
2092	353238.47	1193355.46
2093	353236.71	1193361.62
2095	353233.27	1193360.58
2094	353235.03	1193354.46

Условный номер земельного участка 39:15:133303:5:3У894

(указывается в случае, если предусматривается образование двух и более земельных участков)

Площадь земельного участка 21 м²

(указывается проектная площадь образуемого земельного участка, вычисленная с использованием федеральной государственной географической информационной системы, обеспечивающей функционирование национальной системы пространственных данных, которой является федеральная государственная географическая информационная система "Единая цифровая платформа "Национальная система пространственных данных" (далее - информационная система), или иных технологических и программных средств с округлением до 1 квадратного метра. Указанное значение площади земельного участка может быть уточнено при проведении кадастровых работ не более чем на десять процентов)

Обозначение характерных точек границ	Координаты, м	
	X	Y
1	2	3
2096	353231.86	1193353.54
2094	353235.03	1193354.46
2095	353233.27	1193360.58
2097	353230.06	1193359.64
2096	353231.86	1193353.54

Условный номер земельного участка 39:15:133303:5:3У895

(указывается в случае, если предусматривается образование двух и более земельных участков)

Площадь земельного участка 22 м²

(указывается проектная площадь образуемого земельного участка, вычисленная с использованием федеральной государственной географической информационной системы, обеспечивающей функционирование национальной системы пространственных данных, которой является федеральная государственная географическая информационная система "Единая цифровая платформа "Национальная система пространственных данных" (далее - информационная система), или иных технологических и программных средств с округлением до 1 квадратного метра. Указанное значение площади земельного участка может быть уточнено при проведении кадастровых работ не более чем на десять процентов)

Обозначение характерных точек границ	Координаты, м	
	X	Y
1	2	3
2098	353228.47	1193352.55
2096	353231.86	1193353.54
2097	353230.06	1193359.64
2099	353226.69	1193358.65
2098	353228.47	1193352.55

Условный номер земельного участка 39:15:133303:5:3У896

(указывается в случае, если предусматривается образование двух и более земельных участков)

Площадь земельного участка 22 м²

(указывается проектная площадь образуемого земельного участка, вычисленная с использованием федеральной государственной географической информационной системы, обеспечивающей функционирование национальной системы пространственных данных, которой является федеральная государственная географическая информационная система "Единая цифровая платформа "Национальная система пространственных данных" (далее - информационная система), или иных технологических и программных средств с округлением до 1 квадратного метра. Указанное значение площади земельного участка может быть уточнено при проведении кадастровых работ не более чем на десять процентов)

Обозначение характерных точек границ	Координаты, м	
	(указываются в случае подготовки схемы расположения земельного участка с использованием информационной системы или иных технологических и программных средств. Значения координат, полученные с использованием указанных технологических и программных средств, указываются с округлением до 0.01 метра)	
1	X	Y
2	3	
2100	353225.10	1193351.57
2098	353228.47	1193352.55
2099	353226.69	1193358.65
2101	353223.22	1193357.47
2102	353224.97	1193352.01
2100	353225.10	1193351.57

Условный номер земельного участка 39:15:133303:5:3У897

(указывается в случае, если предусматривается образование двух и более земельных участков)

Площадь земельного участка 22 м²

(указывается проектная площадь образуемого земельного участка, вычисленная с использованием федеральной государственной географической информационной системы, обеспечивающей функционирование национальной системы пространственных данных, которой является федеральная государственная географическая информационная система "Единая цифровая платформа "Национальная система пространственных данных" (далее - информационная система), или иных технологических и программных средств с округлением до 1 квадратного метра. Указанное значение площади земельного участка может быть уточнено при проведении кадастровых работ не более чем на десять процентов)

Обозначение характерных точек границ	Координаты, м	
	(указываются в случае подготовки схемы расположения земельного участка с использованием информационной системы или иных технологических и программных средств. Значения координат, полученные с использованием указанных технологических и программных средств, указываются с округлением до 0.01 метра)	
1	X	Y
2	3	
2103	353214.16	1193354.99
2104	353215.92	1193348.90
2105	353219.48	1193349.94
2106	353219.38	1193350.28
2107	353217.37	1193355.86
2103	353214.16	1193354.99

Условный номер земельного участка 39:15:133303:5:3У898

(указывается в случае, если предусматривается образование двух и более земельных участков)

Площадь земельного участка 21 м² (указывается проектная площадь образуемого земельного участка, вычисленная с использованием федеральной государственной географической информационной системы, обеспечивающей функционирование национальной системы пространственных данных, которой является федеральная государственная географическая информационная система "Единая цифровая платформа "Национальная система пространственных данных" (далее - информационная система), или иных технологических и программных средств с округлением до 1 квадратного метра. Указанное значение площади земельного участка может быть уточнено при проведении кадастровых работ не более чем на десять процентов)		
Обозначение характерных точек границ	Координаты, м (указываются в случае подготовки схемы расположения земельного участка с использованием информационной системы или иных технологических и программных средств. Значения координат, полученные с использованием указанных технологических и программных средств, указываются с округлением до 0.01 метра)	
	X	Y
1	2	3
2108	353210.99	1193354.02
2109	353212.73	1193347.97
2104	353215.92	1193348.90
2103	353214.16	1193354.99
2108	353210.99	1193354.02

Условный номер земельного участка 39:15:133303:5:ЗУ899 (указывается в случае, если предусматривается образование двух и более земельных участков)		
Площадь земельного участка 21 м² (указывается проектная площадь образуемого земельного участка, вычисленная с использованием федеральной государственной географической информационной системы, обеспечивающей функционирование национальной системы пространственных данных, которой является федеральная государственная географическая информационная система "Единая цифровая платформа "Национальная система пространственных данных" (далее - информационная система), или иных технологических и программных средств с округлением до 1 квадратного метра. Указанное значение площади земельного участка может быть уточнено при проведении кадастровых работ не более чем на десять процентов)		
Обозначение характерных точек границ	Координаты, м (указываются в случае подготовки схемы расположения земельного участка с использованием информационной системы или иных технологических и программных средств. Значения координат, полученные с использованием указанных технологических и программных средств, указываются с округлением до 0.01 метра)	
	X	Y
1	2	3
2110	353207.76	1193352.97
2111	353209.47	1193347.02
2109	353212.73	1193347.97
2108	353210.99	1193354.02
2110	353207.76	1193352.97
Условный номер земельного участка 39:15:133303:5:ЗУ900 (указывается в случае, если предусматривается образование двух и более земельных участков)		
Площадь земельного участка 21 м²		

(указывается проектная площадь образуемого земельного участка, вычисленная с использованием федеральной государственной географической информационной системы, обеспечивающей функционирование национальной системы пространственных данных, которой является федеральная государственная географическая информационная система "Единая цифровая платформа "Национальная система пространственных данных" (далее - информационная система), или иных технологических и программных средств с округлением до 1 квадратного метра. Указанное значение площади земельного участка может быть уточнено при проведении кадастровых работ не более чем на десять процентов)

Обозначение характерных точек границ	Координаты, м	
	X	Y
1	2	3
2112	353204.44	1193352.03
2113	353206.46	1193346.02
2114	353208.62	1193346.77
2111	353209.47	1193347.02
2110	353207.76	1193352.97
2112	353204.44	1193352.03

Условный номер земельного участка 39:15:133303:5:ЗУ901

(указывается в случае, если предусматривается образование двух и более земельных участков)

Площадь земельного участка 22 м²

(указывается проектная площадь образуемого земельного участка, вычисленная с использованием федеральной государственной географической информационной системы, обеспечивающей функционирование национальной системы пространственных данных, которой является федеральная государственная географическая информационная система "Единая цифровая платформа "Национальная система пространственных данных" (далее - информационная система), или иных технологических и программных средств с округлением до 1 квадратного метра. Указанное значение площади земельного участка может быть уточнено при проведении кадастровых работ не более чем на десять процентов)

Обозначение характерных точек границ	Координаты, м	
	X	Y
1	2	3
2115	353201.21	1193350.95
2116	353203.22	1193344.89
2113	353206.46	1193346.02
2112	353204.44	1193352.03
2115	353201.21	1193350.95

Условный номер земельного участка 39:15:133303:5:ЗУ902

(указывается в случае, если предусматривается образование двух и более земельных участков)

Площадь земельного участка 23 м²

Обозначение характерных точек границ	Координаты, м (указываются в случае подготовки схемы расположения земельного участка с использованием информационной системы или иных технологических и программных средств. Значения координат, полученные с использованием указанных технологических и программных средств, указываются с округлением до 0.01 метра)	
	X	Y
1	2	3
2117	353197.99	1193349.80
2118	353199.76	1193343.68
2116	353203.22	1193344.89
2115	353201.21	1193350.95
2117	353197.99	1193349.80

(указывается в случае, если предусматривается образование двух и более земельных участков)

(указывается проектная площадь образуемого земельного участка, вычисленная с использованием федеральной государственной географической информационной системы, обеспечивающей функционирование национальной системы пространственных данных, которой является федеральная государственная географическая информационная система "Единая цифровая платформа "Национальная система пространственных данных" (далее - информационная система), или иных технологических и программных средств с округлением до 1 квадратного метра. Указанное значение площади земельного участка может быть уточнено при проведении кадастровых работ не более чем на десять процентов)

Условный номер земельного участка 39:15:133303:5:3У904
(указывается в случае, если предусматривается образование двух и более земельных участков)

Площадь земельного участка 46 м²

(указывается проектная площадь образуемого земельного участка, вычисленная с использованием федеральной государственной географической информационной системы, обеспечивающей функционирование национальной системы пространственных данных, которой является федеральная государственная географическая информационная система "Единая цифровая платформа "Национальная система пространственных данных" (далее - информационная система), или иных технологических и программных средств с округлением до 1 квадратного метра. Указанное значение площади земельного участка может быть уточнено при проведении кадастровых работ не более чем на десять процентов)

Обозначение характерных точек границ	Координаты, м	
	X	Y
1	2	3
2120	353196.52	1193342.55
2119	353194.68	1193348.97
1703	353191.49	1193349.78
1702	353188.53	1193348.81
2121	353191.33	1193340.75
2120	353196.52	1193342.55

Условный номер земельного участка 39:15:133303:5:3У905

(указывается в случае, если предусматривается образование двух и более земельных участков)

Площадь земельного участка 61 м²

(указывается проектная площадь образуемого земельного участка, вычисленная с использованием федеральной государственной географической информационной системы, обеспечивающей функционирование национальной системы пространственных данных, которой является федеральная государственная географическая информационная система "Единая цифровая платформа "Национальная система пространственных данных" (далее - информационная система), или иных технологических и программных средств с округлением до 1 квадратного метра. Указанное значение площади земельного участка может быть уточнено при проведении кадастровых работ не более чем на десять процентов)

Обозначение характерных точек границ	Координаты, м	
	X	Y
1	2	3
2121	353191.33	1193340.75
1702	353188.53	1193348.81
1701	353185.19	1193347.70
2122	353181.73	1193346.49
2123	353184.53	1193338.45
2121	353191.33	1193340.75

Условный номер земельного участка 39:15:133303:5:3У906

(указывается в случае, если предусматривается образование двух и более земельных участков)

Площадь земельного участка 33 м² (указывается проектная площадь образуемого земельного участка, вычисленная с использованием федеральной государственной географической информационной системы, обеспечивающей функционирование национальной системы пространственных данных, которой является федеральная государственная географическая информационная система "Единая цифровая платформа "Национальная система пространственных данных" (далее - информационная система), или иных технологических и программных средств с округлением до 1 квадратного метра. Указанное значение площади земельного участка может быть уточнено при проведении кадастровых работ не более чем на десять процентов)		
Обозначение характерных точек границ	Координаты, м (указываются в случае подготовки схемы расположения земельного участка с использованием информационной системы или иных технологических и программных средств. Значения координат, полученные с использованием указанных технологических и программных средств, указываются с округлением до 0.01 метра)	
	X	Y
1	2	3
2124	353178.11	1193345.24
2125	353180.91	1193337.22
2123	353184.53	1193338.45
2122	353181.73	1193346.49
2124	353178.11	1193345.24

Условный номер земельного участка 39:15:133303:5:ЗУ907 (указывается в случае, если предусматривается образование двух и более земельных участков)		
Площадь земельного участка 39 м² (указывается проектная площадь образуемого земельного участка, вычисленная с использованием федеральной государственной географической информационной системы, обеспечивающей функционирование национальной системы пространственных данных, которой является федеральная государственная географическая информационная система "Единая цифровая платформа "Национальная система пространственных данных" (далее - информационная система), или иных технологических и программных средств с округлением до 1 квадратного метра. Указанное значение площади земельного участка может быть уточнено при проведении кадастровых работ не более чем на десять процентов)		
Обозначение характерных точек границ	Координаты, м (указываются в случае подготовки схемы расположения земельного участка с использованием информационной системы или иных технологических и программных средств. Значения координат, полученные с использованием указанных технологических и программных средств, указываются с округлением до 0.01 метра)	
	X	Y
1	2	3
2126	353173.78	1193343.72
2127	353176.55	1193335.75
2125	353180.91	1193337.22
2124	353178.11	1193345.24
2126	353173.78	1193343.72
Условный номер земельного участка 39:15:133303:5:ЗУ908 (указывается в случае, если предусматривается образование двух и более земельных участков)		
Площадь земельного участка 34 м²		

(указывается проектная площадь образуемого земельного участка, вычисленная с использованием федеральной государственной географической информационной системы, обеспечивающей функционирование национальной системы пространственных данных, которой является федеральная государственная географическая информационная система "Единая цифровая платформа "Национальная система пространственных данных" (далее - информационная система), или иных технологических и программных средств с округлением до 1 квадратного метра. Указанное значение площади земельного участка может быть уточнено при проведении кадастровых работ не более чем на десять процентов)

Обозначение характерных точек границ	Координаты, м	
	X	Y
1	2	3
2128	353169.92	1193342.50
2129	353172.74	1193334.46
2127	353176.55	1193335.75
2126	353173.78	1193343.72
2128	353169.92	1193342.50

Условный номер земельного участка 39:15:133303:5:ЗУ909

(указывается в случае, если предусматривается образование двух и более земельных участков)

Площадь земельного участка 36 м²

(указывается проектная площадь образуемого земельного участка, вычисленная с использованием федеральной государственной географической информационной системы, обеспечивающей функционирование национальной системы пространственных данных, которой является федеральная государственная географическая информационная система "Единая цифровая платформа "Национальная система пространственных данных" (далее - информационная система), или иных технологических и программных средств с округлением до 1 квадратного метра. Указанное значение площади земельного участка может быть уточнено при проведении кадастровых работ не более чем на десять процентов)

Обозначение характерных точек границ	Координаты, м	
	X	Y
1	2	3
2130	353165.96	1193341.17
2131	353168.73	1193333.11
2129	353172.74	1193334.46
2128	353169.92	1193342.50
2130	353165.96	1193341.17

Условный номер земельного участка 39:15:133303:5:ЗУ910

(указывается в случае, если предусматривается образование двух и более земельных участков)

Площадь земельного участка 38 м²

(указывается проектная площадь образуемого земельного участка, вычисленная с использованием федеральной государственной географической информационной системы, обеспечивающей функционирование национальной системы пространственных данных, которой является федеральная государственная географическая информационная система "Единая цифровая платформа "Национальная система пространственных данных" (далее - информационная система), или иных технологических и программных средств с округлением до 1 квадратного метра. Указанное значение площади земельного участка может быть уточнено при проведении кадастровых работ не более чем на десять процентов)

Обозначение характерных точек границ	Координаты, м	
	X	Y
1	2	3
2132	353161.73	1193339.65
2133	353164.44	1193331.65
2131	353168.73	1193333.11
2130	353165.96	1193341.17
2132	353161.73	1193339.65

Условный номер земельного участка 39:15:133303:5:3У911

(указывается в случае, если предусматривается образование двух и более земельных участков)

Площадь земельного участка 106 м²

(указывается проектная площадь образуемого земельного участка, вычисленная с использованием федеральной государственной географической информационной системы, обеспечивающей функционирование национальной системы пространственных данных, которой является федеральная государственная географическая информационная система "Единая цифровая платформа "Национальная система пространственных данных" (далее - информационная система), или иных технологических и программных средств с округлением до 1 квадратного метра. Указанное значение площади земельного участка может быть уточнено при проведении кадастровых работ не более чем на десять процентов)

Обозначение характерных точек границ	Координаты, м	
	X	Y
1	2	3
2134	353150.01	1193335.73
2135	353152.41	1193327.58
2133	353164.44	1193331.65
2132	353161.73	1193339.65
2136	353157.57	1193338.21
2134	353150.01	1193335.73

Условный номер земельного участка 39:15:133303:5:3У912

(указывается в случае, если предусматривается образование двух и более земельных участков)

Площадь земельного участка 31 м² (указывается проектная площадь образуемого земельного участка, вычисленная с использованием федеральной государственной географической информационной системы, обеспечивающей функционирование национальной системы пространственных данных, которой является федеральная государственная географическая информационная система "Единая цифровая платформа "Национальная система пространственных данных" (далее - информационная система), или иных технологических и программных средств с округлением до 1 квадратного метра. Указанное значение площади земельного участка может быть уточнено при проведении кадастровых работ не более чем на десять процентов)		
Обозначение характерных точек границ	Координаты, м (указываются в случае подготовки схемы расположения земельного участка с использованием информационной системы или иных технологических и программных средств. Значения координат, полученные с использованием указанных технологических и программных средств, указываются с округлением до 0.01 метра)	
	X	Y
1	2	3
2134	353150.01	1193335.73
2136	353157.57	1193338.21
2137	353156.60	1193341.86
2138	353148.91	1193339.60
2134	353150.01	1193335.73

Условный номер земельного участка 39:15:133303:5:ЗУ913 (указывается в случае, если предусматривается образование двух и более земельных участков)		
Площадь земельного участка 29 м² (указывается проектная площадь образуемого земельного участка, вычисленная с использованием федеральной государственной географической информационной системы, обеспечивающей функционирование национальной системы пространственных данных, которой является федеральная государственная географическая информационная система "Единая цифровая платформа "Национальная система пространственных данных" (далее - информационная система), или иных технологических и программных средств с округлением до 1 квадратного метра. Указанное значение площади земельного участка может быть уточнено при проведении кадастровых работ не более чем на десять процентов)		
Обозначение характерных точек границ	Координаты, м (указываются в случае подготовки схемы расположения земельного участка с использованием информационной системы или иных технологических и программных средств. Значения координат, полученные с использованием указанных технологических и программных средств, указываются с округлением до 0.01 метра)	
	X	Y
1	2	3
2137	353156.60	1193341.86
2139	353155.64	1193345.39
2140	353147.91	1193343.14
2138	353148.91	1193339.60
2137	353156.60	1193341.86
Условный номер земельного участка 39:15:133303:5:ЗУ914 (указывается в случае, если предусматривается образование двух и более земельных участков)		
Площадь земельного участка 30 м²		

(указывается проектная площадь образуемого земельного участка, вычисленная с использованием федеральной государственной географической информационной системы, обеспечивающей функционирование национальной системы пространственных данных, которой является федеральная государственная географическая информационная система "Единая цифровая платформа "Национальная система пространственных данных" (далее - информационная система), или иных технологических и программных средств с округлением до 1 квадратного метра. Указанное значение площади земельного участка может быть уточнено при проведении кадастровых работ не более чем на десять процентов)

Обозначение характерных точек границ	Координаты, м	
	X	Y
1	2	3
2139	353155.64	1193345.39
2141	353154.66	1193348.88
2142	353146.87	1193346.82
2140	353147.91	1193343.14
2139	353155.64	1193345.39

Условный номер земельного участка 39:15:133303:5:3У915 (указывается в случае, если предусматривается образование двух и более земельных участков)		
Площадь земельного участка 29 м² (указывается проектная площадь образуемого земельного участка, вычисленная с использованием федеральной государственной географической информационной системы, обеспечивающей функционирование национальной системы пространственных данных, которой является федеральная государственная географическая информационная система "Единая цифровая платформа "Национальная система пространственных данных" (далее - информационная система), или иных технологических и программных средств с округлением до 1 квадратного метра. Указанное значение площади земельного участка может быть уточнено при проведении кадастровых работ не более чем на десять процентов)		
Обозначение характерных точек границ	Координаты, м	
	X	Y
1	2	3
2141	353154.66	1193348.88
2143	353153.74	1193352.38
2144	353145.88	1193350.34
2142	353146.87	1193346.82
2141	353154.66	1193348.88
Условный номер земельного участка 39:15:133303:5:3У916 (указывается в случае, если предусматривается образование двух и более земельных участков)		
Площадь земельного участка 28 м²		

(указывается проектная площадь образуемого земельного участка, вычисленная с использованием федеральной государственной географической информационной системы, обеспечивающей функционирование национальной системы пространственных данных, которой является федеральная государственная географическая информационная система "Единая цифровая платформа "Национальная система пространственных данных" (далее - информационная система), или иных технологических и программных средств с округлением до 1 квадратного метра. Указанное значение площади земельного участка может быть уточнено при проведении кадастровых работ не более чем на десять процентов)

Обозначение характерных точек границ	Координаты, м	
	X	Y
1	2	3
2145	353152.72	1193355.73
2146	353146.90	1193354.17
2147	353144.94	1193353.65
2144	353145.88	1193350.34
2143	353153.74	1193352.38
2145	353152.72	1193355.73

Условный номер земельного участка 39:15:133303:5:3У917

(указывается в случае, если предусматривается образование двух и более земельных участков)

Площадь земельного участка 31 м²

(указывается проектная площадь образуемого земельного участка, вычисленная с использованием федеральной государственной географической информационной системы, обеспечивающей функционирование национальной системы пространственных данных, которой является федеральная государственная географическая информационная система "Единая цифровая платформа "Национальная система пространственных данных" (далее - информационная система), или иных технологических и программных средств с округлением до 1 квадратного метра. Указанное значение площади земельного участка может быть уточнено при проведении кадастровых работ не более чем на десять процентов)

Обозначение характерных точек границ	Координаты, м	
	X	Y
1	2	3
2145	353152.72	1193355.73
2148	353151.74	1193359.39
2149	353143.90	1193357.32
2147	353144.94	1193353.65
2146	353146.90	1193354.17
2145	353152.72	1193355.73

Условный номер земельного участка 39:15:133303:5:3У918

(указывается в случае, если предусматривается образование двух и более земельных участков)

Площадь земельного участка 30 м² (указывается проектная площадь образуемого земельного участка, вычисленная с использованием федеральной государственной географической информационной системы, обеспечивающей функционирование национальной системы пространственных данных, которой является федеральная государственная географическая информационная система "Единая цифровая платформа "Национальная система пространственных данных" (далее - информационная система), или иных технологических и программных средств с округлением до 1 квадратного метра. Указанное значение площади земельного участка может быть уточнено при проведении кадастровых работ не более чем на десять процентов)		
Обозначение характерных точек границ	Координаты, м (указываются в случае подготовки схемы расположения земельного участка с использованием информационной системы или иных технологических и программных средств. Значения координат, полученные с использованием указанных технологических и программных средств, указываются с округлением до 0.01 метра)	
	X	Y
1	2	3
2149	353143.90	1193357.32
2148	353151.74	1193359.39
2150	353150.84	1193363.05
2151	353142.90	1193360.87
2149	353143.90	1193357.32

Условный номер земельного участка 39:15:133303:5:ЗУ919 (указывается в случае, если предусматривается образование двух и более земельных участков)		
Площадь земельного участка 29 м² (указывается проектная площадь образуемого земельного участка, вычисленная с использованием федеральной государственной географической информационной системы, обеспечивающей функционирование национальной системы пространственных данных, которой является федеральная государственная географическая информационная система "Единая цифровая платформа "Национальная система пространственных данных" (далее - информационная система), или иных технологических и программных средств с округлением до 1 квадратного метра. Указанное значение площади земельного участка может быть уточнено при проведении кадастровых работ не более чем на десять процентов)		
Обозначение характерных точек границ	Координаты, м (указываются в случае подготовки схемы расположения земельного участка с использованием информационной системы или иных технологических и программных средств. Значения координат, полученные с использованием указанных технологических и программных средств, указываются с округлением до 0.01 метра)	
	X	Y
1	2	3
2151	353142.90	1193360.87
2150	353150.84	1193363.05
2152	353149.81	1193366.47
2153	353141.93	1193364.29
2151	353142.90	1193360.87
Условный номер земельного участка 39:15:133303:5:ЗУ920 (указывается в случае, если предусматривается образование двух и более земельных участков)		
Площадь земельного участка 26 м²		

(указывается проектная площадь образуемого земельного участка, вычисленная с использованием федеральной государственной географической информационной системы, обеспечивающей функционирование национальной системы пространственных данных, которой является федеральная государственная географическая информационная система "Единая цифровая платформа "Национальная система пространственных данных" (далее - информационная система), или иных технологических и программных средств с округлением до 1 квадратного метра. Указанное значение площади земельного участка может быть уточнено при проведении кадастровых работ не более чем на десять процентов)

Обозначение характерных точек границ	Координаты, м	
	X	Y
1	2	3
2153	353141.93	1193364.29
2152	353149.81	1193366.47
2154	353149.03	1193369.59
2155	353141.09	1193367.29
2153	353141.93	1193364.29

Условный номер земельного участка 39:15:133303:5:3У921 (указывается в случае, если предусматривается образование двух и более земельных участков)		
Площадь земельного участка 30 м² (указывается проектная площадь образуемого земельного участка, вычисленная с использованием федеральной государственной географической информационной системы, обеспечивающей функционирование национальной системы пространственных данных, которой является федеральная государственная географическая информационная система "Единая цифровая платформа "Национальная система пространственных данных" (далее - информационная система), или иных технологических и программных средств с округлением до 1 квадратного метра. Указанное значение площади земельного участка может быть уточнено при проведении кадастровых работ не более чем на десять процентов)		
Обозначение характерных точек границ	Координаты, м	
	X	Y
1	2	3
2156	353148.00	1193373.12
2157	353147.00	1193376.63
2158	353140.21	1193374.65
2159	353139.13	1193374.19
2160	353140.09	1193370.81
2156	353148.00	1193373.12
Условный номер земельного участка 39:15:133303:5:3У922 (указывается в случае, если предусматривается образование двух и более земельных участков)		

Площадь земельного участка 25 м² (указывается проектная площадь образуемого земельного участка, вычисленная с использованием федеральной государственной географической информационной системы, обеспечивающей функционирование национальной системы пространственных данных, которой является федеральная государственная географическая информационная система "Единая цифровая платформа "Национальная система пространственных данных" (далее - информационная система), или иных технологических и программных средств с округлением до 1 квадратного метра. Указанное значение площади земельного участка может быть уточнено при проведении кадастровых работ не более чем на десять процентов)		
Обозначение характерных точек границ	Координаты, м (указываются в случае подготовки схемы расположения земельного участка с использованием информационной системы или иных технологических и программных средств. Значения координат, полученные с использованием указанных технологических и программных средств, указываются с округлением до 0.01 метра)	
	X	Y
1	2	3
2158	353140.21	1193374.65
2157	353147.00	1193376.63
2161	353145.90	1193380.05
2162	353140.09	1193378.36
2163	353139.18	1193378.10
2158	353140.21	1193374.65

Условный номер земельного участка 39:15:133303:5:3У923 (указывается в случае, если предусматривается образование двух и более земельных участков)		
Площадь земельного участка 24 м² (указывается проектная площадь образуемого земельного участка, вычисленная с использованием федеральной государственной географической информационной системы, обеспечивающей функционирование национальной системы пространственных данных, которой является федеральная государственная географическая информационная система "Единая цифровая платформа "Национальная система пространственных данных" (далее - информационная система), или иных технологических и программных средств с округлением до 1 квадратного метра. Указанное значение площади земельного участка может быть уточнено при проведении кадастровых работ не более чем на десять процентов)		
Обозначение характерных точек границ	Координаты, м (указываются в случае подготовки схемы расположения земельного участка с использованием информационной системы или иных технологических и программных средств. Значения координат, полученные с использованием указанных технологических и программных средств, указываются с округлением до 0.01 метра)	
	X	Y
1	2	3
2163	353139.18	1193378.10
2162	353140.09	1193378.36
2161	353145.90	1193380.05
2164	353144.93	1193383.33
2165	353139.16	1193381.67
2166	353138.17	1193381.42
2163	353139.18	1193378.10
Условный номер земельного участка 39:15:133303:5:3У924		

(указывается в случае, если предусматривается образование двух и более земельных участков)

Площадь земельного участка 25 м²

(указывается проектная площадь образуемого земельного участка, вычисленная с использованием федеральной государственной географической информационной системы, обеспечивающей функционирование национальной системы пространственных данных, которой является федеральная государственная географическая информационная система "Единая цифровая платформа "Национальная система пространственных данных" (далее - информационная система), или иных технологических и программных средств с округлением до 1 квадратного метра. Указанное значение площади земельного участка может быть уточнено при проведении кадастровых работ не более чем на десять процентов)

Обозначение характерных точек границ	Координаты, м	
	(указываются в случае подготовки схемы расположения земельного участка с использованием информационной системы или иных технологических и программных средств. Значения координат, полученные с использованием указанных технологических и программных средств, указываются с округлением до 0.01 метра)	
	X	Y
1	2	3
2166	353138.17	1193381.42
2165	353139.16	1193381.67
2164	353144.93	1193383.33
2167	353143.95	1193386.74
2168	353137.15	1193384.81
2166	353138.17	1193381.42

Условный номер земельного участка 39:15:133303:5:3У925

(указывается в случае, если предусматривается образование двух и более земельных участков)

Площадь земельного участка 25 м²

(указывается проектная площадь образуемого земельного участка, вычисленная с использованием федеральной государственной географической информационной системы, обеспечивающей функционирование национальной системы пространственных данных, которой является федеральная государственная географическая информационная система "Единая цифровая платформа "Национальная система пространственных данных" (далее - информационная система), или иных технологических и программных средств с округлением до 1 квадратного метра. Указанное значение площади земельного участка может быть уточнено при проведении кадастровых работ не более чем на десять процентов)

Обозначение характерных точек границ	Координаты, м	
	(указываются в случае подготовки схемы расположения земельного участка с использованием информационной системы или иных технологических и программных средств. Значения координат, полученные с использованием указанных технологических и программных средств, указываются с округлением до 0.01 метра)	
	X	Y
1	2	3
2168	353137.15	1193384.81
2167	353143.95	1193386.74
2169	353142.84	1193390.10
2170	353136.56	1193388.38
2171	353136.12	1193388.26
2168	353137.15	1193384.81

Условный номер земельного участка 39:15:133303:5:3У926

(указывается в случае, если предусматривается образование двух и более земельных участков)

Площадь земельного участка 24 м² (указывается проектная площадь образуемого земельного участка, вычисленная с использованием федеральной государственной географической информационной системы, обеспечивающей функционирование национальной системы пространственных данных, которой является федеральная государственная географическая информационная система "Единая цифровая платформа "Национальная система пространственных данных" (далее - информационная система), или иных технологических и программных средств с округлением до 1 квадратного метра. Указанное значение площади земельного участка может быть уточнено при проведении кадастровых работ не более чем на десять процентов)		
Обозначение характерных точек границ	Координаты, м (указываются в случае подготовки схемы расположения земельного участка с использованием информационной системы или иных технологических и программных средств. Значения координат, полученные с использованием указанных технологических и программных средств, указываются с округлением до 0.01 метра)	
	X	Y
1	2	3
2172	353135.12	1193391.60
2173	353135.55	1193391.73
2174	353141.83	1193393.45
2175	353141.27	1193396.97
2176	353134.18	1193394.68
2172	353135.12	1193391.60

Условный номер земельного участка 39:15:133303:5:3У927 (указывается в случае, если предусматривается образование двух и более земельных участков)		
Площадь земельного участка 29 м² (указывается проектная площадь образуемого земельного участка, вычисленная с использованием федеральной государственной географической информационной системы, обеспечивающей функционирование национальной системы пространственных данных, которой является федеральная государственная географическая информационная система "Единая цифровая платформа "Национальная система пространственных данных" (далее - информационная система), или иных технологических и программных средств с округлением до 1 квадратного метра. Указанное значение площади земельного участка может быть уточнено при проведении кадастровых работ не более чем на десять процентов)		
Обозначение характерных точек границ	Координаты, м (указываются в случае подготовки схемы расположения земельного участка с использованием информационной системы или иных технологических и программных средств. Значения координат, полученные с использованием указанных технологических и программных средств, указываются с округлением до 0.01 метра)	
	X	Y
1	2	3
2176	353134.18	1193394.68
2175	353141.27	1193396.97
2177	353140.05	1193400.74
2178	353133.03	1193398.49
2176	353134.18	1193394.68
Условный номер земельного участка 39:15:133303:5:3У928 (указывается в случае, если предусматривается образование двух и более земельных участков)		
Площадь земельного участка 29 м²		

(указывается проектная площадь образуемого земельного участка, вычисленная с использованием федеральной государственной географической информационной системы, обеспечивающей функционирование национальной системы пространственных данных, которой является федеральная государственная географическая информационная система "Единая цифровая платформа "Национальная система пространственных данных" (далее - информационная система), или иных технологических и программных средств с округлением до 1 квадратного метра. Указанное значение площади земельного участка может быть уточнено при проведении кадастровых работ не более чем на десять процентов)

Обозначение характерных точек границ	Координаты, м	
	X	Y
1	2	3
2178	353133.03	1193398.49
2177	353140.05	1193400.74
2179	353138.82	1193404.53
2180	353131.88	1193402.30
2178	353133.03	1193398.49

Условный номер земельного участка 39:15:133303:5:3У929

(указывается в случае, если предусматривается образование двух и более земельных участков)

Площадь земельного участка 24 м²

(указывается проектная площадь образуемого земельного участка, вычисленная с использованием федеральной государственной географической информационной системы, обеспечивающей функционирование национальной системы пространственных данных, которой является федеральная государственная географическая информационная система "Единая цифровая платформа "Национальная система пространственных данных" (далее - информационная система), или иных технологических и программных средств с округлением до 1 квадратного метра. Указанное значение площади земельного участка может быть уточнено при проведении кадастровых работ не более чем на десять процентов)

Обозначение характерных точек границ	Координаты, м	
	X	Y
1	2	3
2180	353131.88	1193402.30
2179	353138.82	1193404.53
2181	353137.98	1193407.58
2182	353130.94	1193405.43
2180	353131.88	1193402.30

Условный номер земельного участка 39:15:133303:5:3У930

(указывается в случае, если предусматривается образование двух и более земельных участков)

Площадь земельного участка 27 м²

(указывается проектная площадь образуемого земельного участка, вычисленная с использованием федеральной государственной географической информационной системы, обеспечивающей функционирование национальной системы пространственных данных, которой является федеральная государственная географическая информационная система "Единая цифровая платформа "Национальная система пространственных данных" (далее - информационная система), или иных технологических и программных средств с округлением до 1 квадратного метра. Указанное значение площади земельного участка может быть уточнено при проведении кадастровых работ не более чем на десять процентов)

Обозначение характерных точек границ	Координаты, м	
	(указываются в случае подготовки схемы расположения земельного участка с использованием информационной системы или иных технологических и программных средств. Значения координат, полученные с использованием указанных технологических и программных средств, указываются с округлением до 0.01 метра)	
1	X	Y
2	3	
2182	353130.94	1193405.43
2181	353137.98	1193407.58
2183	353136.87	1193411.14
2184	353129.86	1193409.01
2182	353130.94	1193405.43

Условный номер земельного участка 39:15:133303:5:3У931 (указывается в случае, если предусматривается образование двух и более земельных участков)		
Площадь земельного участка 27 м² (указывается проектная площадь образуемого земельного участка, вычисленная с использованием федеральной государственной географической информационной системы, обеспечивающей функционирование национальной системы пространственных данных, которой является федеральная государственная географическая информационная система "Единая цифровая платформа "Национальная система пространственных данных" (далее - информационная система), или иных технологических и программных средств с округлением до 1 квадратного метра. Указанное значение площади земельного участка может быть уточнено при проведении кадастровых работ не более чем на десять процентов)		
Обозначение характерных точек границ	Координаты, м	
	(указываются в случае подготовки схемы расположения земельного участка с использованием информационной системы или иных технологических и программных средств. Значения координат, полученные с использованием указанных технологических и программных средств, указываются с округлением до 0.01 метра)	
1	X	Y
2	3	
2184	353129.86	1193409.01
2183	353136.87	1193411.14
2185	353135.85	1193414.66
2186	353128.80	1193412.52
2184	353129.86	1193409.01
Условный номер земельного участка 39:15:133303:5:3У932 (указывается в случае, если предусматривается образование двух и более земельных участков)		
Площадь земельного участка 28 м²		

(указывается проектная площадь образуемого земельного участка, вычисленная с использованием федеральной государственной географической информационной системы, обеспечивающей функционирование национальной системы пространственных данных, которой является федеральная государственная географическая информационная система "Единая цифровая платформа "Национальная система пространственных данных" (далее - информационная система), или иных технологических и программных средств с округлением до 1 квадратного метра. Указанное значение площади земельного участка может быть уточнено при проведении кадастровых работ не более чем на десять процентов)

Обозначение характерных точек границ	Координаты, м (указываются в случае подготовки схемы расположения земельного участка с использованием информационной системы или иных технологических и программных средств. Значения координат, полученные с использованием указанных технологических и программных средств, указываются с округлением до 0.01 метра)	
	X	Y
1	2	3
2186	353128.80	1193412.52
2185	353135.85	1193414.66
2187	353134.74	1193418.26
2188	353127.72	1193416.12
2186	353128.80	1193412.52

Условный номер земельного участка 39:15:133303:5:3У933

(указывается в случае, если предусматривается образование двух и более земельных участков)

Площадь земельного участка 29 м²

(указывается проектная площадь образуемого земельного участка, вычисленная с использованием федеральной государственной географической информационной системы, обеспечивающей функционирование национальной системы пространственных данных, которой является федеральная государственная географическая информационная система "Единая цифровая платформа "Национальная система пространственных данных" (далее - информационная система), или иных технологических и программных средств с округлением до 1 квадратного метра. Указанное значение площади земельного участка может быть уточнено при проведении кадастровых работ не более чем на десять процентов)

Обозначение характерных точек границ	Координаты, м (указываются в случае подготовки схемы расположения земельного участка с использованием информационной системы или иных технологических и программных средств. Значения координат, полученные с использованием указанных технологических и программных средств, указываются с округлением до 0,01 метра)	
	X	Y
1	2	3
2188	353127.72	1193416.12
2187	353134.74	1193418.26
2189	353133.59	1193422.09
2190	353126.57	1193419.94
2188	353127.72	1193416.12

Условный номер земельного участка 39:15:133303:5:3У934

(указывается в случае, если предусматривается образование двух и более земельных участков)

Площадь земельного участка 29 м²

(указывается проектная площадь образуемого земельного участка, вычисленная с использованием федеральной государственной географической информационной системы, обеспечивающей функционирование национальной системы пространственных данных, которой является федеральная государственная географическая информационная система "Единая цифровая платформа "Национальная система пространственных данных" (далее - информационная система), или иных технологических и программных средств с округлением до 1 квадратного метра. Указанное значение площади земельного участка может быть уточнено при проведении кадастровых работ не более чем на десять процентов)

Обозначение характерных точек границ	Координаты, м	
	X	Y
1	2	3
2190	353126.57	1193419.94
2189	353133.59	1193422.09
2191	353132.81	1193426.10
2192	353126.87	1193423.99
2193	353125.52	1193423.53
2190	353126.57	1193419.94

Условный номер земельного участка 39:15:133303:5:3У935

(указывается в случае, если предусматривается образование двух и более земельных участков)

Площадь земельного участка 27 м²

(указывается проектная площадь образуемого земельного участка, вычисленная с использованием федеральной государственной географической информационной системы, обеспечивающей функционирование национальной системы пространственных данных, которой является федеральная государственная географическая информационная система "Единая цифровая платформа "Национальная система пространственных данных" (далее - информационная система), или иных технологических и программных средств с округлением до 1 квадратного метра. Указанное значение площади земельного участка может быть уточнено при проведении кадастровых работ не более чем на десять процентов)

Обозначение характерных точек границ	Координаты, м	
	X	Y
1	2	3
2194	353124.40	1193427.21
2195	353125.57	1193427.62
2196	353131.50	1193429.73
2197	353130.88	1193433.37
2198	353130.41	1193433.10
2199	353124.09	1193430.82
2200	353123.36	1193430.56
2194	353124.40	1193427.21

Условный номер земельного участка 39:15:133303:5:ЗУ936 (указывается в случае, если предусматривается образование двух и более земельных участков)		
Площадь земельного участка 33 м² (указывается проектная площадь образуемого земельного участка, вычисленная с использованием федеральной государственной географической информационной системы, обеспечивающей функционирование национальной системы пространственных данных, которой является федеральная государственная географическая информационная система "Единая цифровая платформа "Национальная система пространственных данных" (далее - информационная система), или иных технологических и программных средств с округлением до 1 квадратного метра. Указанное значение площади земельного участка может быть уточнено при проведении кадастровых работ не более чем на десять процентов)		
Обозначение характерных точек границ	Координаты, м (указываются в случае подготовки схемы расположения земельного участка с использованием информационной системы или иных технологических и программных средств. Значения координат, полученные с использованием указанных технологических и программных средств, указываются с округлением до 0.01 метра)	
	X	Y
1	2	3
2201	353121.31	1193437.17
2202	353121.82	1193437.35
2203	353128.15	1193439.62
2204	353128.62	1193439.79
2205	353126.96	1193443.79
2206	353119.93	1193441.43
2201	353121.31	1193437.17

Условный номер земельного участка 39:15:133303:5:ЗУ937 (указывается в случае, если предусматривается образование двух и более земельных участков)		
Площадь земельного участка 26 м² (указывается проектная площадь образуемого земельного участка, вычисленная с использованием федеральной государственной географической информационной системы, обеспечивающей функционирование национальной системы пространственных данных, которой является федеральная государственная географическая информационная система "Единая цифровая платформа "Национальная система пространственных данных" (далее - информационная система), или иных технологических и программных средств с округлением до 1 квадратного метра. Указанное значение площади земельного участка может быть уточнено при проведении кадастровых работ не более чем на десять процентов)		
Обозначение характерных точек границ	Координаты, м (указываются в случае подготовки схемы расположения земельного участка с использованием информационной системы или иных технологических и программных средств. Значения координат, полученные с использованием указанных технологических и программных средств, указываются с округлением до 0.01 метра)	
	X	Y
1	2	3
2206	353119.93	1193441.43
2205	353126.96	1193443.79
2207	353125.70	1193447.09
2208	353119.29	1193445.06
2209	353118.80	1193444.90
2206	353119.93	1193441.43
Условный номер земельного участка 39:15:133303:5:ЗУ938 (указывается в случае, если предусматривается образование двух и более земельных участков)		

Площадь земельного участка 25 м² (указывается проектная площадь образуемого земельного участка, вычисленная с использованием федеральной государственной географической информационной системы, обеспечивающей функционирование национальной системы пространственных данных, которой является федеральная государственная географическая информационная система "Единая цифровая платформа "Национальная система пространственных данных" (далее - информационная система), или иных технологических и программных средств с округлением до 1 квадратного метра. Указанное значение площади земельного участка может быть уточнено при проведении кадастровых работ не более чем на десять процентов)		
Обозначение характерных точек границ	Координаты, м (указываются в случае подготовки схемы расположения земельного участка с использованием информационной системы или иных технологических и программных средств. Значения координат, полученные с использованием указанных технологических и программных средств, указываются с округлением до 0.01 метра)	
	X	Y
1	2	3
2210	353117.63	1193448.48
2211	353118.15	1193448.65
2212	353124.56	1193450.68
2213	353123.52	1193453.95
2214	353116.57	1193451.77
2210	353117.63	1193448.48

Условный номер земельного участка 39:15:133303:5:3У939 (указывается в случае, если предусматривается образование двух и более земельных участков)		
Площадь земельного участка 25 м² (указывается проектная площадь образуемого земельного участка, вычисленная с использованием федеральной государственной географической информационной системы, обеспечивающей функционирование национальной системы пространственных данных, которой является федеральная государственная географическая информационная система "Единая цифровая платформа "Национальная система пространственных данных" (далее - информационная система), или иных технологических и программных средств с округлением до 1 квадратного метра. Указанное значение площади земельного участка может быть уточнено при проведении кадастровых работ не более чем на десять процентов)		
Обозначение характерных точек границ	Координаты, м (указываются в случае подготовки схемы расположения земельного участка с использованием информационной системы или иных технологических и программных средств. Значения координат, полученные с использованием указанных технологических и программных средств, указываются с округлением до 0.01 метра)	
	X	Y
1	2	3
2214	353116.57	1193451.77
2213	353123.52	1193453.95
2215	353122.32	1193457.24
2216	353115.81	1193455.08
2217	353115.53	1193454.98
2214	353116.57	1193451.77
Условный номер земельного участка 39:15:133303:5:3У940 (указывается в случае, если предусматривается образование двух и более земельных участков)		

Площадь земельного участка 26 м² (указывается проектная площадь образуемого земельного участка, вычисленная с использованием федеральной государственной географической информационной системы, обеспечивающей функционирование национальной системы пространственных данных, которой является федеральная государственная географическая информационная система "Единая цифровая платформа "Национальная система пространственных данных" (далее - информационная система), или иных технологических и программных средств с округлением до 1 квадратного метра. Указанное значение площади земельного участка может быть уточнено при проведении кадастровых работ не более чем на десять процентов)		
Обозначение характерных точек границ	Координаты, м (указываются в случае подготовки схемы расположения земельного участка с использованием информационной системы или иных технологических и программных средств. Значения координат, полученные с использованием указанных технологических и программных средств, указываются с округлением до 0.01 метра)	
	X	Y
1	2	3
2218	353114.50	1193458.12
2219	353114.77	1193458.21
2220	353115.68	1193458.52
2221	353121.42	1193460.49
2222	353120.25	1193463.91
2223	353114.51	1193461.95
2224	353113.38	1193461.56
2218	353114.50	1193458.12

Условный номер земельного участка 39:15:133303:5:3У941 (указывается в случае, если предусматривается образование двух и более земельных участков)		
Площадь земельного участка 27 м² (указывается проектная площадь образуемого земельного участка, вычисленная с использованием федеральной государственной географической информационной системы, обеспечивающей функционирование национальной системы пространственных данных, которой является федеральная государственная географическая информационная система "Единая цифровая платформа "Национальная система пространственных данных" (далее - информационная система), или иных технологических и программных средств с округлением до 1 квадратного метра. Указанное значение площади земельного участка может быть уточнено при проведении кадастровых работ не более чем на десять процентов)		
Обозначение характерных точек границ	Координаты, м (указываются в случае подготовки схемы расположения земельного участка с использованием информационной системы или иных технологических и программных средств. Значения координат, полученные с использованием указанных технологических и программных средств, указываются с округлением до 0.01 метра)	
	X	Y
1	2	3
2224	353113.38	1193461.56
2223	353114.51	1193461.95
2222	353120.25	1193463.91
2225	353119.15	1193467.44
2226	353112.23	1193465.09
2224	353113.38	1193461.56
Условный номер земельного участка 39:15:133303:5:3У942 (указывается в случае, если предусматривается образование двух и более земельных участков)		

Площадь земельного участка 25 м² (указывается проектная площадь образуемого земельного участка, вычисленная с использованием федеральной государственной географической информационной системы, обеспечивающей функционирование национальной системы пространственных данных, которой является федеральная государственная географическая информационная система "Единая цифровая платформа "Национальная система пространственных данных" (далее - информационная система), или иных технологических и программных средств с округлением до 1 квадратного метра. Указанное значение площади земельного участка может быть уточнено при проведении кадастровых работ не более чем на десять процентов)		
Обозначение характерных точек границ	Координаты, м (указываются в случае подготовки схемы расположения земельного участка с использованием информационной системы или иных технологических и программных средств. Значения координат, полученные с использованием указанных технологических и программных средств, указываются с округлением до 0.01 метра)	
	X	Y
1	2	3
2226	353112.23	1193465.09
2225	353119.15	1193467.44
2227	353118.09	1193470.70
2228	353111.17	1193468.37
2226	353112.23	1193465.09

Условный номер земельного участка 39:15:133303:5:ЗУ943 (указывается в случае, если предусматривается образование двух и более земельных участков)		
Площадь земельного участка 25 м² (указывается проектная площадь образуемого земельного участка, вычисленная с использованием федеральной государственной географической информационной системы, обеспечивающей функционирование национальной системы пространственных данных, которой является федеральная государственная географическая информационная система "Единая цифровая платформа "Национальная система пространственных данных" (далее - информационная система), или иных технологических и программных средств с округлением до 1 квадратного метра. Указанное значение площади земельного участка может быть уточнено при проведении кадастровых работ не более чем на десять процентов)		
Обозначение характерных точек границ	Координаты, м (указываются в случае подготовки схемы расположения земельного участка с использованием информационной системы или иных технологических и программных средств. Значения координат, полученные с использованием указанных технологических и программных средств, указываются с округлением до 0.01 метра)	
	X	Y
1	2	3
2228	353111.17	1193468.37
2227	353118.09	1193470.70
2229	353117.05	1193474.01
2230	353111.30	1193471.96
2231	353110.13	1193471.56
2228	353111.17	1193468.37
Условный номер земельного участка 39:15:133303:5:ЗУ944 (указывается в случае, если предусматривается образование двух и более земельных участков)		

Площадь земельного участка 26 м² (указывается проектная площадь образуемого земельного участка, вычисленная с использованием федеральной государственной географической информационной системы, обеспечивающей функционирование национальной системы пространственных данных, которой является федеральная государственная географическая информационная система "Единая цифровая платформа "Национальная система пространственных данных" (далее - информационная система), или иных технологических и программных средств с округлением до 1 квадратного метра. Указанное значение площади земельного участка может быть уточнено при проведении кадастровых работ не более чем на десять процентов)		
Обозначение характерных точек границ	Координаты, м (указываются в случае подготовки схемы расположения земельного участка с использованием информационной системы или иных технологических и программных средств. Значения координат, полученные с использованием указанных технологических и программных средств, указываются с округлением до 0.01 метра)	
	X	Y
1	2	3
2231	353110.13	1193471.56
2230	353111.30	1193471.96
2229	353117.05	1193474.01
2232	353115.86	1193477.35
2233	353110.11	1193475.31
2234	353109.45	1193475.08
2235	353109.03	1193474.93
2231	353110.13	1193471.56

Условный номер земельного участка 39:15:133303:5:3У945 (указывается в случае, если предусматривается образование двух и более земельных участков)		
Площадь земельного участка 26 м² (указывается проектная площадь образуемого земельного участка, вычисленная с использованием федеральной государственной географической информационной системы, обеспечивающей функционирование национальной системы пространственных данных, которой является федеральная государственная географическая информационная система "Единая цифровая платформа "Национальная система пространственных данных" (далее - информационная система), или иных технологических и программных средств с округлением до 1 квадратного метра. Указанное значение площади земельного участка может быть уточнено при проведении кадастровых работ не более чем на десять процентов)		
Обозначение характерных точек границ	Координаты, м (указываются в случае подготовки схемы расположения земельного участка с использованием информационной системы или иных технологических и программных средств. Значения координат, полученные с использованием указанных технологических и программных средств, указываются с округлением до 0.01 метра)	
	X	Y
1	2	3
2232	353115.86	1193477.35
2236	353114.66	1193480.74
2237	353108.06	1193478.40
2238	353107.92	1193478.35
2235	353109.03	1193474.93
2234	353109.45	1193475.08
2233	353110.11	1193475.31
2232	353115.86	1193477.35

Условный номер земельного участка 39:15:133303:5:ЗУ946 (указывается в случае, если предусматривается образование двух и более земельных участков)		
Площадь земельного участка 26 м² (указывается проектная площадь образуемого земельного участка, вычисленная с использованием федеральной государственной географической информационной системы, обеспечивающей функционирование национальной системы пространственных данных, которой является федеральная государственная географическая информационная система "Единая цифровая платформа "Национальная система пространственных данных" (далее - информационная система), или иных технологических и программных средств с округлением до 1 квадратного метра. Указанное значение площади земельного участка может быть уточнено при проведении кадастровых работ не более чем на десять процентов)		
Обозначение характерных точек границ	Координаты, м (указываются в случае подготовки схемы расположения земельного участка с использованием информационной системы или иных технологических и программных средств. Значения координат, полученные с использованием указанных технологических и программных средств, указываются с округлением до 0.01 метра)	
	X	Y
1	2	3
2236	353114.66	1193480.74
2239	353113.48	1193484.16
2240	353106.76	1193481.92
2238	353107.92	1193478.35
2237	353108.06	1193478.40
2236	353114.66	1193480.74

Условный номер земельного участка 39:15:133303:5:ЗУ947 (указывается в случае, если предусматривается образование двух и более земельных участков)		
Площадь земельного участка 25 м² (указывается проектная площадь образуемого земельного участка, вычисленная с использованием федеральной государственной географической информационной системы, обеспечивающей функционирование национальной системы пространственных данных, которой является федеральная государственная географическая информационная система "Единая цифровая платформа "Национальная система пространственных данных" (далее - информационная система), или иных технологических и программных средств с округлением до 1 квадратного метра. Указанное значение площади земельного участка может быть уточнено при проведении кадастровых работ не более чем на десять процентов)		
Обозначение характерных точек границ	Координаты, м (указываются в случае подготовки схемы расположения земельного участка с использованием информационной системы или иных технологических и программных средств. Значения координат, полученные с использованием указанных технологических и программных средств, указываются с округлением до 0.01 метра)	
	X	Y
1	2	3
2239	353113.48	1193484.16
2241	353112.40	1193487.57
2242	353105.66	1193485.30
2240	353106.76	1193481.92
2239	353113.48	1193484.16
Условный номер земельного участка 39:15:133303:5:ЗУ948 (указывается в случае, если предусматривается образование двух и более земельных участков)		
Площадь земельного участка 27 м²		

Обозначение характерных точек границ	Координаты, м (указываются в случае подготовки схемы расположения земельного участка с использованием информационной системы или иных технологических и программных средств. Значения координат, полученные с использованием указанных технологических и программных средств, указываются с округлением до 0.01 метра)	
	X	Y
1	2	3
2241	353112.40	1193487.57
2243	353111.21	1193491.19
2244	353104.48	1193488.93
2242	353105.66	1193485.30
2241	353112.40	1193487.57

(указывается в случае, если предусматривается образование двух и более земельных участков)

(указывается проектная площадь образуемого земельного участка, вычисленная с использованием федеральной государственной географической информационной системы, обеспечивающей функционирование национальной системы пространственных данных, которой является федеральная государственная географическая информационная система "Единая цифровая платформа "Национальная система пространственных данных" (далее - информационная система), или иных технологических и программных средств с округлением до 1 квадратного метра. Указанное значение площади земельного участка может быть уточнено при проведении кадастровых работ не более чем на десять процентов)

Условный номер земельного участка 39:15:133303:5:3У950
(указывается в случае, если предусматривается образование двух и более земельных участков)

(указывается проектная площадь образуемого земельного участка, вычисленная с использованием федеральной государственной географической информационной системы, обеспечивающей функционирование национальной системы пространственных данных, которой является федеральная государственная географическая информационная система "Единая цифровая платформа "Национальная система пространственных данных" (далее - информационная система), или иных технологических и программных средств с округлением до 1 квадратного метра. Указанное значение площади земельного участка может быть уточнено при проведении кадастровых работ не более чем на десять процентов)

Обозначение характерных точек границ	Координаты, м	
	X	Y
1	2	3
2247	353102.12	1193496.17
2248	353102.28	1193496.22
2249	353108.95	1193498.41
2250	353107.80	1193501.89
2251	353100.99	1193499.66
2247	353102.12	1193496.17

Условный номер земельного участка 39:15:133303:5:3У951 (указывается в случае, если предусматривается образование двух и более земельных участков)		
Площадь земельного участка 27 м² (указывается проектная площадь образуемого земельного участка, вычисленная с использованием федеральной государственной географической информационной системы, обеспечивающей функционирование национальной системы пространственных данных, которой является федеральная государственная географическая информационная система "Единая цифровая платформа "Национальная система пространственных данных" (далее - информационная система), или иных технологических и программных средств с округлением до 1 квадратного метра. Указанное значение площади земельного участка может быть уточнено при проведении кадастровых работ не более чем на десять процентов)		
Обозначение характерных точек границ	Координаты, м	
	X	Y
1	2	3
2251	353100.99	1193499.66
2250	353107.80	1193501.89
2252	353106.52	1193505.44
2253	353099.81	1193503.32
2251	353100.99	1193499.66
Условный номер земельного участка 39:15:133303:5:3У952 (указывается в случае, если предусматривается образование двух и более земельных участков)		
Площадь земельного участка 23 м²		

(указывается проектная площадь образуемого земельного участка, вычисленная с использованием федеральной государственной географической информационной системы, обеспечивающей функционирование национальной системы пространственных данных, которой является федеральная государственная географическая информационная система "Единая цифровая платформа "Национальная система пространственных данных" (далее - информационная система), или иных технологических и программных средств с округлением до 1 квадратного метра. Указанное значение площади земельного участка может быть уточнено при проведении кадастровых работ не более чем на десять процентов)

Обозначение характерных точек границ	Координаты, м	
	X	Y
1	2	3
2253	353099.81	1193503.32
2252	353106.52	1193505.44
2254	353105.50	1193508.56
2255	353098.83	1193506.47
2253	353099.81	1193503.32

Условный номер земельного участка 39:15:133303:5:3У953 (указывается в случае, если предусматривается образование двух и более земельных участков)		
Площадь земельного участка 23 м² (указывается проектная площадь образуемого земельного участка, вычисленная с использованием федеральной государственной географической информационной системы, обеспечивающей функционирование национальной системы пространственных данных, которой является федеральная государственная географическая информационная система "Единая цифровая платформа "Национальная система пространственных данных" (далее - информационная система), или иных технологических и программных средств с округлением до 1 квадратного метра. Указанное значение площади земельного участка может быть уточнено при проведении кадастровых работ не более чем на десять процентов)		
Обозначение характерных точек границ	Координаты, м	
	X	Y
1	2	3
2255	353098.83	1193506.47
2254	353105.50	1193508.56
2256	353104.73	1193511.76
2257	353098.44	1193509.58
2258	353097.92	1193509.37
2255	353098.83	1193506.47
Условный номер земельного участка 39:15:133303:5:3У954 (указывается в случае, если предусматривается образование двух и более земельных участков)		

Площадь земельного участка 32 м² (указывается проектная площадь образуемого земельного участка, вычисленная с использованием федеральной государственной географической информационной системы, обеспечивающей функционирование национальной системы пространственных данных, которой является федеральная государственная географическая информационная система "Единая цифровая платформа "Национальная система пространственных данных" (далее - информационная система), или иных технологических и программных средств с округлением до 1 квадратного метра. Указанное значение площади земельного участка может быть уточнено при проведении кадастровых работ не более чем на десять процентов)		
Обозначение характерных точек границ	Координаты, м (указываются в случае подготовки схемы расположения земельного участка с использованием информационной системы или иных технологических и программных средств. Значения координат, полученные с использованием указанных технологических и программных средств, указываются с округлением до 0.01 метра)	
	X	Y
1	2	3
2259	353095.59	1193516.72
2260	353095.94	1193516.83
2261	353102.38	1193519.05
2262	353101.18	1193523.10
2263	353101.03	1193523.06
2264	353094.69	1193521.20
2265	353094.22	1193521.06
2259	353095.59	1193516.72

Условный номер земельного участка 39:15:133303:5:3У955 (указывается в случае, если предусматривается образование двух и более земельных участков)		
Площадь земельного участка 31 м² (указывается проектная площадь образуемого земельного участка, вычисленная с использованием федеральной государственной географической информационной системы, обеспечивающей функционирование национальной системы пространственных данных, которой является федеральная государственная географическая информационная система "Единая цифровая платформа "Национальная система пространственных данных" (далее - информационная система), или иных технологических и программных средств с округлением до 1 квадратного метра. Указанное значение площади земельного участка может быть уточнено при проведении кадастровых работ не более чем на десять процентов)		
Обозначение характерных точек границ	Координаты, м (указываются в случае подготовки схемы расположения земельного участка с использованием информационной системы или иных технологических и программных средств. Значения координат, полученные с использованием указанных технологических и программных средств, указываются с округлением до 0.01 метра)	
	X	Y
1	2	3
2266	353100.10	1193526.58
2267	353098.92	1193530.61
2268	353091.85	1193528.55
2269	353093.12	1193524.54
2270	353093.67	1193524.70
2271	353099.99	1193526.54
2266	353100.10	1193526.58
Условный номер земельного участка 39:15:133303:5:3У955		

(указывается в случае, если предусматривается образование двух и более земельных участков)

Площадь земельного участка 51 м²

(указывается проектная площадь образуемого земельного участка, вычисленная с использованием федеральной государственной географической информационной системы, обеспечивающей функционирование национальной системы пространственных данных, которой является федеральная государственная географическая информационная система "Единая цифровая платформа "Национальная система пространственных данных" (далее - информационная система), или иных технологических и программных средств с округлением до 1 квадратного метра. Указанное значение площади земельного участка может быть уточнено при проведении кадастровых работ не более чем на десять процентов)

Обозначение характерных точек границ	Координаты, м	
	(указываются в случае подготовки схемы расположения земельного участка с использованием информационной системы или иных технологических и программных средств. Значения координат, полученные с использованием указанных технологических и программных средств, указываются с округлением до 0.01 метра)	
	X	Y
1	2	3
2267	353098.92	1193530.61
2272	353097.95	1193533.96
2273	353097.01	1193537.16
2274	353089.80	1193535.07
2268	353091.85	1193528.55
2267	353098.92	1193530.61

Условный номер земельного участка 39:15:133303:5:3У957

(указывается в случае, если предусматривается образование двух и более земельных участков)

Площадь земельного участка 59 м²

(указывается проектная площадь образуемого земельного участка, вычисленная с использованием федеральной государственной географической информационной системы, обеспечивающей функционирование национальной системы пространственных данных, которой является федеральная государственная географическая информационная система "Единая цифровая платформа "Национальная система пространственных данных" (далее - информационная система), или иных технологических и программных средств с округлением до 1 квадратного метра. Указанное значение площади земельного участка может быть уточнено при проведении кадастровых работ не более чем на десять процентов)

Обозначение характерных точек границ	Координаты, м	
	(указываются в случае подготовки схемы расположения земельного участка с использованием информационной системы или иных технологических и программных средств. Значения координат, полученные с использованием указанных технологических и программных средств, указываются с округлением до 0.01 метра)	
	X	Y
1	2	3
2275	353101.28	1193534.70
2276	353098.76	1193542.42
2277	353088.49	1193539.18
2274	353089.80	1193535.07
2273	353097.01	1193537.16
2272	353097.95	1193533.96
2275	353101.28	1193534.70

Условный номер земельного участка 39:15:133303:5:3У958

(указывается в случае, если предусматривается образование двух и более земельных участков)		
Площадь земельного участка 33 м² (указывается проектная площадь образуемого земельного участка, вычисленная с использованием федеральной государственной географической информационной системы, обеспечивающей функционирование национальной системы пространственных данных, которой является федеральная государственная географическая информационная система "Единая цифровая платформа "Национальная система пространственных данных" (далее - информационная система), или иных технологических и программных средств с округлением до 1 квадратного метра. Указанное значение площади земельного участка может быть уточнено при проведении кадастровых работ не более чем на десять процентов)		
Обозначение характерных точек границ	Координаты, м (указываются в случае подготовки схемы расположения земельного участка с использованием информационной системы или иных технологических и программных средств. Значения координат, полученные с использованием указанных технологических и программных средств, указываются с округлением до 0.01 метра)	
	X	Y
1	2	3
2275	353101.28	1193534.70
2278	353105.05	1193535.91
2279	353102.64	1193543.65
2276	353098.76	1193542.42
2275	353101.28	1193534.70

Условный номер земельного участка 39:15:133303:5:ЗУ959 (указывается в случае, если предусматривается образование двух и более земельных участков)		
Площадь земельного участка 31 м² (указывается проектная площадь образуемого земельного участка, вычисленная с использованием федеральной государственной географической информационной системы, обеспечивающей функционирование национальной системы пространственных данных, которой является федеральная государственная географическая информационная система "Единая цифровая платформа "Национальная система пространственных данных" (далее - информационная система), или иных технологических и программных средств с округлением до 1 квадратного метра. Указанное значение площади земельного участка может быть уточнено при проведении кадастровых работ не более чем на десять процентов)		
Обозначение характерных точек границ	Координаты, м (указываются в случае подготовки схемы расположения земельного участка с использованием информационной системы или иных технологических и программных средств. Значения координат, полученные с использованием указанных технологических и программных средств, указываются с округлением до 0.01 метра)	
	X	Y
1	2	3
2278	353105.05	1193535.91
2280	353108.72	1193537.32
2281	353106.39	1193544.83
2279	353102.64	1193543.65
2278	353105.05	1193535.91
Условный номер земельного участка 39:15:133303:5:ЗУ960 (указывается в случае, если предусматривается образование двух и более земельных участков)		
Площадь земельного участка 28 м²		

(указывается проектная площадь образуемого земельного участка, вычисленная с использованием федеральной государственной географической информационной системы, обеспечивающей функционирование национальной системы пространственных данных, которой является федеральная государственная географическая информационная система "Единая цифровая платформа "Национальная система пространственных данных" (далее - информационная система), или иных технологических и программных средств с округлением до 1 квадратного метра. Указанное значение площади земельного участка может быть уточнено при проведении кадастровых работ не более чем на десять процентов)

Обозначение характерных точек границ	Координаты, м	
	X	Y
1	2	3
2280	353108.72	1193537.32
2282	353112.01	1193538.38
2283	353109.93	1193545.95
2281	353106.39	1193544.83
2280	353108.72	1193537.32

Условный номер земельного участка 39:15:133303:5:ЗУ961

(указывается в случае, если предусматривается образование двух и более земельных участков)

Площадь земельного участка 29 м²

(указывается проектная площадь образуемого земельного участка, вычисленная с использованием федеральной государственной географической информационной системы, обеспечивающей функционирование национальной системы пространственных данных, которой является федеральная государственная географическая информационная система "Единая цифровая платформа "Национальная система пространственных данных" (далее - информационная система), или иных технологических и программных средств с округлением до 1 квадратного метра. Указанное значение площади земельного участка может быть уточнено при проведении кадастровых работ не более чем на десять процентов)

Обозначение характерных точек границ	Координаты, м	
	X	Y
1	2	3
2282	353112.01	1193538.38
2284	353115.74	1193539.71
2285	353113.24	1193547.00
2283	353109.93	1193545.95
2282	353112.01	1193538.38

Условный номер земельного участка 39:15:133303:5:ЗУ962

(указывается в случае, если предусматривается образование двух и более земельных участков)

Площадь земельного участка 30 м²

Обозначение характерных точек границ	Координаты, м (указываются в случае подготовки схемы расположения земельного участка с использованием информационной системы или иных технологических и программных средств. Значения координат, полученные с использованием указанных технологических и программных средств, указываются с округлением до 0.01 метра)	
	X	Y
1	2	3
2285	353113.24	1193547.00
2284	353115.74	1193539.71
2286	353119.49	1193540.99
2287	353117.02	1193548.19
2285	353113.24	1193547.00

(указывается в случае, если предусматривается образование двух и более земельных участков)

(указывается проектная площадь образуемого земельного участка, вычисленная с использованием федеральной государственной географической информационной системы, обеспечивающей функционирование национальной системы пространственных данных, которой является федеральная государственная географическая информационная система "Единая цифровая платформа "Национальная система пространственных данных" (далее - информационная система), или иных технологических и программных средств с округлением до 1 квадратного метра. Указанное значение площади земельного участка может быть уточнено при проведении кадастровых работ не более чем на десять процентов)

Условный номер земельного участка 39:15:133303:5:3У964
(указывается в случае, если предусматривается образование двух и более земельных участков)

(указывается проектная площадь образуемого земельного участка, вычисленная с использованием федеральной государственной географической информационной системы, обеспечивающей функционирование национальной системы пространственных данных, которой является федеральная государственная географическая информационная система "Единая цифровая платформа "Национальная система пространственных данных" (далее - информационная система), или иных технологических и программных средств с округлением до 1 квадратного метра. Указанное значение площади земельного участка может быть уточнено при проведении кадастровых работ не более чем на десять процентов)

Обозначение характерных точек границ	Координаты, м	
	X	Y
1	2	3
2288	353123.58	1193542.40
2290	353127.14	1193543.52
2291	353124.80	1193550.65
2289	353121.15	1193549.50
2288	353123.58	1193542.40

Условный номер земельного участка 39:15:133303:5:3У965

(указывается в случае, если предусматривается образование двух и более земельных участков)

Площадь земельного участка 26 м²

(указывается проектная площадь образуемого земельного участка, вычисленная с использованием федеральной государственной географической информационной системы, обеспечивающей функционирование национальной системы пространственных данных, которой является федеральная государственная географическая информационная система "Единая цифровая платформа "Национальная система пространственных данных" (далее - информационная система), или иных технологических и программных средств с округлением до 1 квадратного метра. Указанное значение площади земельного участка может быть уточнено при проведении кадастровых работ не более чем на десять процентов)

Обозначение характерных точек границ	Координаты, м	
	X	Y
1	2	3
2290	353127.14	1193543.52
2292	353130.45	1193544.56
2293	353128.15	1193551.71
2291	353124.80	1193550.65
2290	353127.14	1193543.52

Условный номер земельного участка 39:15:133303:5:3У966

(указывается в случае, если предусматривается образование двух и более земельных участков)

Площадь земельного участка 28 м²

(указывается проектная площадь образуемого земельного участка, вычисленная с использованием федеральной государственной географической информационной системы, обеспечивающей функционирование национальной системы пространственных данных, которой является федеральная государственная географическая информационная система "Единая цифровая платформа "Национальная система пространственных данных" (далее - информационная система), или иных технологических и программных средств с округлением до 1 квадратного метра. Указанное значение площади земельного участка может быть уточнено при проведении кадастровых работ не более чем на десять процентов)

Обозначение характерных точек границ	Координаты, м	
	X	Y
1	2	3
2292	353130.45	1193544.56
2294	353134.04	1193545.71
2295	353131.76	1193552.85
2293	353128.15	1193551.71
2292	353130.45	1193544.56

Условный номер земельного участка 39:15:133303:5:3У967 (указывается в случае, если предусматривается образование двух и более земельных участков)		
Площадь земельного участка 27 м² (указывается проектная площадь образуемого земельного участка, вычисленная с использованием федеральной государственной географической информационной системы, обеспечивающей функционирование национальной системы пространственных данных, которой является федеральная государственная географическая информационная система "Единая цифровая платформа "Национальная система пространственных данных" (далее - информационная система), или иных технологических и программных средств с округлением до 1 квадратного метра. Указанное значение площади земельного участка может быть уточнено при проведении кадастровых работ не более чем на десять процентов)		
Обозначение характерных точек границ	Координаты, м	
	X	Y
1	2	3
2296	353144.69	1193548.96
2297	353148.09	1193550.05
2298	353145.63	1193557.24
2299	353142.27	1193556.17
2296	353144.69	1193548.96
Условный номер земельного участка 39:15:133303:5:3У968 (указывается в случае, если предусматривается образование двух и более земельных участков)		
Площадь земельного участка 28 м²		

(указывается проектная площадь образуемого земельного участка, вычисленная с использованием федеральной государственной географической информационной системы, обеспечивающей функционирование национальной системы пространственных данных, которой является федеральная государственная географическая информационная система "Единая цифровая платформа "Национальная система пространственных данных" (далее - информационная система), или иных технологических и программных средств с округлением до 1 квадратного метра. Указанное значение площади земельного участка может быть уточнено при проведении кадастровых работ не более чем на десять процентов)

Обозначение характерных точек границ	Координаты, м	
	(указываются в случае подготовки схемы расположения земельного участка с использованием информационной системы или иных технологических и программных средств. Значения координат, полученные с использованием указанных технологических и программных средств, указываются с округлением до 0.01 метра)	
	X	Y
1	2	3
2297	353148.09	1193550.05
2300	353151.46	1193551.07
2301	353149.28	1193558.07
2302	353149.19	1193558.36
2298	353145.63	1193557.24
2297	353148.09	1193550.05

Условный номер земельного участка 39:15:133303:5:3У969 (указывается в случае, если предусматривается образование двух и более земельных участков)		
Площадь земельного участка 31 м² (указывается проектная площадь образуемого земельного участка, вычисленная с использованием федеральной государственной географической информационной системы, обеспечивающей функционирование национальной системы пространственных данных, которой является федеральная государственная географическая информационная система "Единая цифровая платформа "Национальная система пространственных данных" (далее - информационная система), или иных технологических и программных средств с округлением до 1 квадратного метра. Указанное значение площади земельного участка может быть уточнено при проведении кадастровых работ не более чем на десять процентов)		
Обозначение характерных точек границ	Координаты, м	
	(указываются в случае подготовки схемы расположения земельного участка с использованием информационной системы или иных технологических и программных средств. Значения координат, полученные с использованием указанных технологических и программных средств, указываются с округлением до 0.01 метра)	
	X	Y
1	2	3
2303	353152.91	1193559.54
2304	353153.02	1193559.23
2305	353155.19	1193552.24
2306	353159.09	1193553.45
2307	353156.87	1193560.79
2303	353152.91	1193559.54
Условный номер земельного участка 39:15:133303:5:3У970 (указывается в случае, если предусматривается образование двух и более земельных участков)		

Площадь земельного участка 30 м² (указывается проектная площадь образуемого земельного участка, вычисленная с использованием федеральной государственной географической информационной системы, обеспечивающей функционирование национальной системы пространственных данных, которой является федеральная государственная географическая информационная система "Единая цифровая платформа "Национальная система пространственных данных" (далее - информационная система), или иных технологических и программных средств с округлением до 1 квадратного метра. Указанное значение площади земельного участка может быть уточнено при проведении кадастровых работ не более чем на десять процентов)		
Обозначение характерных точек границ	Координаты, м (указываются в случае подготовки схемы расположения земельного участка с использованием информационной системы или иных технологических и программных средств. Значения координат, полученные с использованием указанных технологических и программных средств, указываются с округлением до 0.01 метра)	
	X	Y
1	2	3
2307	353156.87	1193560.79
2306	353159.09	1193553.45
2308	353162.84	1193554.64
2309	353160.63	1193561.98
2307	353156.87	1193560.79

Условный номер земельного участка 39:15:133303:5:ЗУ971 (указывается в случае, если предусматривается образование двух и более земельных участков)		
Площадь земельного участка 30 м² (указывается проектная площадь образуемого земельного участка, вычисленная с использованием федеральной государственной географической информационной системы, обеспечивающей функционирование национальной системы пространственных данных, которой является федеральная государственная географическая информационная система "Единая цифровая платформа "Национальная система пространственных данных" (далее - информационная система), или иных технологических и программных средств с округлением до 1 квадратного метра. Указанное значение площади земельного участка может быть уточнено при проведении кадастровых работ не более чем на десять процентов)		
Обозначение характерных точек границ	Координаты, м (указываются в случае подготовки схемы расположения земельного участка с использованием информационной системы или иных технологических и программных средств. Значения координат, полученные с использованием указанных технологических и программных средств, указываются с округлением до 0.01 метра)	
	X	Y
1	2	3
2309	353160.63	1193561.98
2308	353162.84	1193554.64
2310	353166.57	1193555.58
2311	353164.22	1193563.11
2309	353160.63	1193561.98
Условный номер земельного участка 39:15:133303:5:ЗУ972 (указывается в случае, если предусматривается образование двух и более земельных участков)		
Площадь земельного участка 29 м²		

(указывается проектная площадь образуемого земельного участка, вычисленная с использованием федеральной государственной географической информационной системы, обеспечивающей функционирование национальной системы пространственных данных, которой является федеральная государственная географическая информационная система "Единая цифровая платформа "Национальная система пространственных данных" (далее - информационная система), или иных технологических и программных средств с округлением до 1 квадратного метра. Указанное значение площади земельного участка может быть уточнено при проведении кадастровых работ не более чем на десять процентов)

Обозначение характерных точек границ	Координаты, м	
	X	Y
1	2	3
2312	353167.96	1193564.30
2313	353170.30	1193556.75
2314	353173.87	1193558.03
2315	353171.32	1193565.35
2312	353167.96	1193564.30

Условный номер земельного участка 39:15:133303:5:ЗУ973

(указывается в случае, если предусматривается образование двух и более земельных участков)

Площадь земельного участка 31 м²

(указывается проектная площадь образуемого земельного участка, вычисленная с использованием федеральной государственной географической информационной системы, обеспечивающей функционирование национальной системы пространственных данных, которой является федеральная государственная географическая информационная система "Единая цифровая платформа "Национальная система пространственных данных" (далее - информационная система), или иных технологических и программных средств с округлением до 1 квадратного метра. Указанное значение площади земельного участка может быть уточнено при проведении кадастровых работ не более чем на десять процентов)

Обозначение характерных точек границ	Координаты, м	
	X	Y
1	2	3
2315	353171.32	1193565.35
2314	353173.87	1193558.03
2316	353177.64	1193559.34
2317	353175.16	1193566.57
2315	353171.32	1193565.35

Условный номер земельного участка 39:15:133303:5:ЗУ974

(указывается в случае, если предусматривается образование двух и более земельных участков)

Площадь земельного участка 29 м²

(указывается проектная площадь образуемого земельного участка, вычисленная с использованием федеральной государственной географической информационной системы, обеспечивающей функционирование национальной системы пространственных данных, которой является федеральная государственная географическая информационная система "Единая цифровая платформа "Национальная система пространственных данных" (далее - информационная система), или иных технологических и программных средств с округлением до 1 квадратного метра. Указанное значение площади земельного участка может быть уточнено при проведении кадастровых работ не более чем на десять процентов)

Обозначение характерных точек границ	Координаты, м	
	X	Y
1	2	3
2317	353175.16	1193566.57
2316	353177.64	1193559.34
2318	353181.16	1193560.47
2319	353178.95	1193567.77
2317	353175.16	1193566.57

Условный номер земельного участка 39:15:133303:5:3У975

(указывается в случае, если предусматривается образование двух и более земельных участков)

Площадь земельного участка 30 м²

(указывается проектная площадь образуемого земельного участка, вычисленная с использованием федеральной государственной географической информационной системы, обеспечивающей функционирование национальной системы пространственных данных, которой является федеральная государственная географическая информационная система "Единая цифровая платформа "Национальная система пространственных данных" (далее - информационная система), или иных технологических и программных средств с округлением до 1 квадратного метра. Указанное значение площади земельного участка может быть уточнено при проведении кадастровых работ не более чем на десять процентов)

Обозначение характерных точек границ	Координаты, м	
	X	Y
1	2	3
2319	353178.95	1193567.77
2318	353181.16	1193560.47
2320	353184.95	1193561.63
2321	353182.72	1193568.96
2319	353178.95	1193567.77

Условный номер земельного участка 39:15:133303:5:3У976

(указывается в случае, если предусматривается образование двух и более земельных участков)

Площадь земельного участка 29 м²

(указывается проектная площадь образуемого земельного участка, вычисленная с использованием федеральной государственной географической информационной системы, обеспечивающей функционирование национальной системы пространственных данных, которой является федеральная государственная географическая информационная система "Единая цифровая платформа "Национальная система пространственных данных" (далее - информационная система), или иных технологических и программных средств с округлением до 1 квадратного метра. Указанное значение площади земельного участка может быть уточнено при проведении кадастровых работ не более чем на десять процентов)

Обозначение характерных точек границ	Координаты, м	
	X	Y
1	2	3
2321	353182.72	1193568.96
2320	353184.95	1193561.63
2322	353188.56	1193562.68
2323	353186.32	1193570.10
2321	353182.72	1193568.96

Условный номер земельного участка 39:15:133303:5:ЗУ977

(указывается в случае, если предусматривается образование двух и более земельных участков)

Площадь земельного участка 31 м²

(указывается проектная площадь образуемого земельного участка, вычисленная с использованием федеральной государственной географической информационной системы, обеспечивающей функционирование национальной системы пространственных данных, которой является федеральная государственная географическая информационная система "Единая цифровая платформа "Национальная система пространственных данных" (далее - информационная система), или иных технологических и программных средств с округлением до 1 квадратного метра. Указанное значение площади земельного участка может быть уточнено при проведении кадастровых работ не более чем на десять процентов)

Обозначение характерных точек границ	Координаты, м	
	X	Y
1	2	3
2323	353186.32	1193570.10
2322	353188.56	1193562.68
2324	353192.23	1193563.90
2325	353190.21	1193571.33
2323	353186.32	1193570.10

Условный номер земельного участка 39:15:133303:5:ЗУ978

(указывается в случае, если предусматривается образование двух и более земельных участков)

Площадь земельного участка 47 м²

(указывается проектная площадь образуемого земельного участка, вычисленная с использованием федеральной государственной географической информационной системы, обеспечивающей функционирование национальной системы пространственных данных, которой является федеральная государственная географическая информационная система "Единая цифровая платформа "Национальная система пространственных данных" (далее - информационная система), или иных технологических и программных средств с округлением до 1 квадратного метра. Указанное значение площади земельного участка может быть уточнено при проведении кадастровых работ не более чем на десять процентов)

Обозначение характерных точек границ	Координаты, м	
	X	Y
1	2	3
2324	353192.23	1193563.90
2326	353196.63	1193565.44
2327	353197.98	1193572.73
2328	353193.94	1193572.51
2325	353190.21	1193571.33
2324	353192.23	1193563.90

Условный номер земельного участка 39:15:133303:5:ЗУ979

(указывается в случае, если предусматривается образование двух и более земельных участков)

Площадь земельного участка 71 м²

(указывается проектная площадь образуемого земельного участка, вычисленная с использованием федеральной государственной географической информационной системы, обеспечивающей функционирование национальной системы пространственных данных, которой является федеральная государственная географическая информационная система "Единая цифровая платформа "Национальная система пространственных данных" (далее - информационная система), или иных технологических и программных средств с округлением до 1 квадратного метра. Указанное значение площади земельного участка может быть уточнено при проведении кадастровых работ не более чем на десять процентов)

Обозначение характерных точек границ	Координаты, м	
	X	Y
1	2	3
2326	353196.63	1193565.44
1367	353197.77	1193561.86
1370	353205.60	1193564.52
2329	353203.93	1193569.27
2330	353202.28	1193573.95
2327	353197.98	1193572.73
2326	353196.63	1193565.44

Условный номер земельного участка 39:15:133303:5:ЗУ980

(указывается в случае, если предусматривается образование двух и более земельных участков)

Площадь земельного участка 30 м²

(указывается проектная площадь образуемого земельного участка, вычисленная с использованием федеральной государственной географической информационной системы, обеспечивающей функционирование национальной системы пространственных данных, которой является федеральная государственная географическая информационная система "Единая цифровая платформа "Национальная система пространственных данных" (далее - информационная система), или иных технологических и программных средств с округлением до 1 квадратного метра. Указанное значение площади земельного участка может быть уточнено при проведении кадастровых работ не более чем на десять процентов)

Обозначение характерных точек границ	Координаты, м	
	(указываются в случае подготовки схемы расположения земельного участка с использованием информационной системы или иных технологических и программных средств. Значения координат, полученные с использованием указанных технологических и программных средств, указываются с округлением до 0.01 метра)	
	X	Y
1	2	3
2331	353208.38	1193570.82
2332	353206.37	1193576.70
2333	353201.86	1193575.16
2330	353202.28	1193573.95
2329	353203.93	1193569.27
2331	353208.38	1193570.82

Условный номер земельного участка 39:15:133303:5:3У981

(указывается в случае, если предусматривается образование двух и более земельных участков)

Площадь земельного участка 78 м²

(указывается проектная площадь образуемого земельного участка, вычисленная с использованием федеральной государственной географической информационной системы, обеспечивающей функционирование национальной системы пространственных данных, которой является федеральная государственная географическая информационная система "Единая цифровая платформа "Национальная система пространственных данных" (далее - информационная система), или иных технологических и программных средств с округлением до 1 квадратного метра. Указанное значение площади земельного участка может быть уточнено при проведении кадастровых работ не более чем на десять процентов)

Обозначение характерных точек границ	Координаты, м	
	(указываются в случае подготовки схемы расположения земельного участка с использованием информационной системы или иных технологических и программных средств. Значения координат, полученные с использованием указанных технологических и программных средств, указываются с округлением до 0.01 метра)	
	X	Y
1	2	3
500	353209.99	1193577.95
513	353208.07	1193583.57
2334	353205.31	1193581.18
2335	353204.29	1193580.12
2336	353201.01	1193579.03
2337	353192.81	1193576.15
2328	353193.94	1193572.51
2327	353197.98	1193572.73

2330	353202.28	1193573.95
2333	353201.86	1193575.16
2332	353206.37	1193576.70
500	353209.99	1193577.95
Условный номер земельного участка 39:15:133303:5:3У982 (указывается в случае, если предусматривается образование двух и более земельных участков)		
Площадь земельного участка 76 м² (указывается проектная площадь образуемого земельного участка, вычисленная с использованием федеральной государственной географической информационной системы, обеспечивающей функционирование национальной системы пространственных данных, которой является федеральная государственная географическая информационная система "Единая цифровая платформа "Национальная система пространственных данных" (далее - информационная система), или иных технологических и программных средств с округлением до 1 квадратного метра. Указанное значение площади земельного участка может быть уточнено при проведении кадастровых работ не более чем на десять процентов)		
Обозначение характерных точек границ	Координаты, м (указываются в случае подготовки схемы расположения земельного участка с использованием информационной системы или иных технологических и программных средств. Значения координат, полученные с использованием указанных технологических и программных средств, указываются с округлением до 0.01 метра)	
	X	Y
1	2	3
2338	353190.19	1193611.35
2339	353182.58	1193608.89
2340	353179.66	1193618.23
733	353187.24	1193620.39
732	353189.14	1193614.39
2338	353190.19	1193611.35

Условный номер земельного участка 39:15:133303:5:3У983 (указывается в случае, если предусматривается образование двух и более земельных участков)		
Площадь земельного участка 30 м² (указывается проектная площадь образуемого земельного участка, вычисленная с использованием федеральной государственной географической информационной системы, обеспечивающей функционирование национальной системы пространственных данных, которой является федеральная государственная географическая информационная система "Единая цифровая платформа "Национальная система пространственных данных" (далее - информационная система), или иных технологических и программных средств с округлением до 1 квадратного метра. Указанное значение площади земельного участка может быть уточнено при проведении кадастровых работ не более чем на десять процентов)		
Обозначение характерных точек границ	Координаты, м (указываются в случае подготовки схемы расположения земельного участка с использованием информационной системы или иных технологических и программных средств. Значения координат, полученные с использованием указанных технологических и программных средств, указываются с округлением до 0.01 метра)	
	X	Y
1	2	3
2338	353190.19	1193611.35
2339	353182.58	1193608.89
2341	353183.67	1193605.40
2342	353191.46	1193607.83
2338	353190.19	1193611.35
Условный номер земельного участка 39:15:133303:5:3У984 (указывается в случае, если предусматривается образование двух и более земельных участков)		
Площадь земельного участка 31 м²		

(указывается проектная площадь образуемого земельного участка, вычисленная с использованием федеральной государственной географической информационной системы, обеспечивающей функционирование национальной системы пространственных данных, которой является федеральная государственная географическая информационная система "Единая цифровая платформа "Национальная система пространственных данных" (далее - информационная система), или иных технологических и программных средств с округлением до 1 квадратного метра. Указанное значение площади земельного участка может быть уточнено при проведении кадастровых работ не более чем на десять процентов)

Обозначение характерных точек границ	Координаты, м	
	X	Y
1	2	3
2341	353183.67	1193605.40
2343	353184.78	1193601.84
2344	353192.62	1193604.28
2342	353191.46	1193607.83
2341	353183.67	1193605.40

Условный номер земельного участка 39:15:133303:5:3У985 (указывается в случае, если предусматривается образование двух и более земельных участков)		
Площадь земельного участка 33 м² (указывается проектная площадь образуемого земельного участка, вычисленная с использованием федеральной государственной географической информационной системы, обеспечивающей функционирование национальной системы пространственных данных, которой является федеральная государственная географическая информационная система "Единая цифровая платформа "Национальная система пространственных данных" (далее - информационная система), или иных технологических и программных средств с округлением до 1 квадратного метра. Указанное значение площади земельного участка может быть уточнено при проведении кадастровых работ не более чем на десять процентов)		
Обозначение характерных точек границ	Координаты, м	
	X	Y
1	2	3
2343	353184.78	1193601.84
2345	353186.00	1193597.95
2346	353193.77	1193600.47
2344	353192.62	1193604.28
2343	353184.78	1193601.84
Условный номер земельного участка 39:15:133303:5:3У986 (указывается в случае, если предусматривается образование двух и более земельных участков)		
Площадь земельного участка 35 м²		

Обозначение характерных точек границ	Координаты, м (указываются в случае подготовки схемы расположения земельного участка с использованием информационной системы или иных технологических и программных средств. Значения координат, полученные с использованием указанных технологических и программных средств, указываются с округлением до 0,01 метра)	
	X	Y
1	2	3
2345	353186.00	1193597.95
2347	353187.25	1193593.94
2348	353195.15	1193596.49
2346	353193.77	1193600.47
2345	353186.00	1193597.95

(указывается в случае, если предусматривается образование двух и более земельных участков)

(указывается проектная площадь образуемого земельного участка, вычисленная с использованием федеральной государственной географической информационной системы, обеспечивающей функционирование национальной системы пространственных данных, которой является федеральная государственная географическая информационная система "Единая цифровая платформа "Национальная система пространственных данных" (далее - информационная система), или иных технологических и программных средств с округлением до 1 квадратного метра. Указанное значение площади земельного участка может быть уточнено при проведении кадастровых работ не более чем на десять процентов)

Обозначение характерных точек границ	Координаты, м	
	X	Y
1	2	3
2349	353196.28	1193592.74
2348	353195.15	1193596.49
2347	353187.25	1193593.94
2350	353188.42	1193590.20
2349	353196.28	1193592.74

(указывается в случае, если предусматривается образование двух и более земельных участков)

Площадь земельного участка 29 м²

(указывается проектная площадь образуемого земельного участка, вычисленная с использованием федеральной государственной географической информационной системы, обеспечивающей функционирование национальной системы пространственных данных, которой является федеральная государственная географическая информационная система "Единая цифровая платформа "Национальная система пространственных данных" (далее - информационная система), или иных технологических и программных средств с округлением до 1 квадратного метра. Указанное значение площади земельного участка может быть уточнено при проведении кадастровых работ не более чем на десять процентов)

Обозначение характерных точек границ	Координаты, м	
	X	Y
1	2	3
2350	353188.42	1193590.20
2351	353189.44	1193586.93
2352	353197.43	1193589.42
2349	353196.28	1193592.74
2350	353188.42	1193590.20

Условный номер земельного участка 39:15:133303:5:3У989

(указывается в случае, если предусматривается образование двух и более земельных участков)

Площадь земельного участка 32 м²

(указывается проектная площадь образуемого земельного участка, вычисленная с использованием федеральной государственной географической информационной системы, обеспечивающей функционирование национальной системы пространственных данных, которой является федеральная государственная географическая информационная система "Единая цифровая платформа "Национальная система пространственных данных" (далее - информационная система), или иных технологических и программных средств с округлением до 1 квадратного метра. Указанное значение площади земельного участка может быть уточнено при проведении кадастровых работ не более чем на десять процентов)

Обозначение характерных точек границ	Координаты, м	
	X	Y
1	2	3
2351	353189.44	1193586.93
2353	353190.61	1193583.17
2354	353198.59	1193585.79
2352	353197.43	1193589.42
2351	353189.44	1193586.93

Условный номер земельного участка 39:15:133303:5:3У990

(указывается в случае, если предусматривается образование двух и более земельных участков)

Площадь земельного участка 31 м²

(указывается проектная площадь образуемого земельного участка, вычисленная с использованием федеральной государственной географической информационной системы, обеспечивающей функционирование национальной системы пространственных данных, которой является федеральная государственная географическая информационная система "Единая цифровая платформа "Национальная система пространственных данных" (далее - информационная система), или иных технологических и программных средств с округлением до 1 квадратного метра. Указанное значение площади земельного участка может быть уточнено при проведении кадастровых работ не более чем на десять процентов)

Обозначение характерных точек границ	Координаты, м	
	X	Y
1	2	3
2353	353190.61	1193583.17
2355	353191.73	1193579.60
2356	353199.82	1193582.43
2354	353198.59	1193585.79
2353	353190.61	1193583.17

Условный номер земельного участка 39:15:133303:5:3У991 (указывается в случае, если предусматривается образование двух и более земельных участков)		
Площадь земельного участка 31 м² (указывается проектная площадь образуемого земельного участка, вычисленная с использованием федеральной государственной географической информационной системы, обеспечивающей функционирование национальной системы пространственных данных, которой является федеральная государственная географическая информационная система "Единая цифровая платформа "Национальная система пространственных данных" (далее - информационная система), или иных технологических и программных средств с округлением до 1 квадратного метра. Указанное значение площади земельного участка может быть уточнено при проведении кадастровых работ не более чем на десять процентов)		
Обозначение характерных точек границ	Координаты, м	
	X	Y
1	2	3
2355	353191.73	1193579.60
2337	353192.81	1193576.15
2336	353201.01	1193579.03
2356	353199.82	1193582.43
2355	353191.73	1193579.60
Условный номер земельного участка 39:15:133303:5:3У992 (указывается в случае, если предусматривается образование двух и более земельных участков)		
Площадь земельного участка 24 м²		

(указывается проектная площадь образуемого земельного участка, вычисленная с использованием федеральной государственной географической информационной системы, обеспечивающей функционирование национальной системы пространственных данных, которой является федеральная государственная географическая информационная система "Единая цифровая платформа "Национальная система пространственных данных" (далее - информационная система), или иных технологических и программных средств с округлением до 1 квадратного метра. Указанное значение площади земельного участка может быть уточнено при проведении кадастровых работ не более чем на десять процентов)

Обозначение характерных точек границ	Координаты, м (указываются в случае подготовки схемы расположения земельного участка с использованием информационной системы или иных технологических и программных средств. Значения координат, полученные с использованием указанных технологических и программных средств, указываются с округлением до 0,01 метра)	
	X	Y
1	2	3
501	353212.14	1193572.19
500	353209.99	1193577.95
2332	353206.37	1193576.70
2331	353208.38	1193570.82
501	353212.14	1193572.19

Условный номер земельного участка 39:15:133303:5:3У993

(указывается в случае, если предусматривается образование двух и более земельных участков)

Площадь земельного участка 27 м²

(указывается проектная площадь образуемого земельного участка, вычисленная с использованием федеральной государственной географической информационной системы, обеспечивающей функционирование национальной системы пространственных данных, которой является федеральная государственная географическая информационная система "Единая цифровая платформа "Национальная система пространственных данных" (далее - информационная система), или иных технологических и программных средств с округлением до 1 квадратного метра. Указанное значение площади земельного участка может быть уточнено при проведении кадастровых работ не более чем на десять процентов)

Обозначение характерных точек границ	Координаты, м	
	X	Y
1	2	3
2357	353349.45	1193434.92
2358	353350.71	1193431.30
2359	353357.32	1193433.61
2360	353356.06	1193437.23
2357	353349.45	1193434.92

Условный номер земельного участка 39:15:133303:5:3У994

(указывается в случае, если предусматривается образование двух и более земельных участков)

Площадь земельного участка 58 м²

(указывается проектная площадь образуемого земельного участка, вычисленная с использованием федеральной государственной географической информационной системы, обеспечивающей функционирование национальной системы пространственных данных, которой является федеральная государственная географическая информационная система "Единая цифровая платформа "Национальная система пространственных данных" (далее - информационная система), или иных технологических и программных средств с округлением до 1 квадратного метра. Указанное значение площади земельного участка может быть уточнено при проведении кадастровых работ не более чем на десять процентов)

Обозначение характерных точек границ	Координаты, м	
	X	Y
1	2	3
2361	353345.77	1193445.00
2362	353352.53	1193447.50
2363	353353.66	1193444.26
2364	353353.99	1193443.24
2365	353357.72	1193444.68
2366	353355.12	1193452.32
2367	353344.60	1193448.36
2361	353345.77	1193445.00

Условный номер земельного участка 39:15:133303:5:3У995 (указывается в случае, если предусматривается образование двух и более земельных участков)		
Площадь земельного участка 25 м² (указывается проектная площадь образуемого земельного участка, вычисленная с использованием федеральной государственной географической информационной системы, обеспечивающей функционирование национальной системы пространственных данных, которой является федеральная государственная географическая информационная система "Единая цифровая платформа "Национальная система пространственных данных" (далее - информационная система), или иных технологических и программных средств с округлением до 1 квадратного метра. Указанное значение площади земельного участка может быть уточнено при проведении кадастровых работ не более чем на десять процентов)		
Обозначение характерных точек границ	Координаты, м	
	X	Y
1	2	3
2368	353346.95	1193441.78
2361	353345.77	1193445.00
2362	353352.53	1193447.50
2363	353353.66	1193444.26
2368	353346.95	1193441.78
Условный номер земельного участка 39:15:133303:5:3У996 (указывается в случае, если предусматривается образование двух и более земельных участков)		
Площадь земельного участка 24 м²		

(указывается проектная площадь образуемого земельного участка, вычисленная с использованием федеральной государственной географической информационной системы, обеспечивающей функционирование национальной системы пространственных данных, которой является федеральная государственная географическая информационная система "Единая цифровая платформа "Национальная система пространственных данных" (далее - информационная система), или иных технологических и программных средств с округлением до 1 квадратного метра. Указанное значение площади земельного участка может быть уточнено при проведении кадастровых работ не более чем на десять процентов)

Обозначение характерных точек границ	Координаты, м	
	X	Y
1	2	3
2369	353348.08	1193438.65
2368	353346.95	1193441.78
2363	353353.66	1193444.26
2364	353353.99	1193443.24
2370	353354.69	1193441.04
2369	353348.08	1193438.65

Условный номер земельного участка 39:15:133303:5:3У997 (указывается в случае, если предусматривается образование двух и более земельных участков)		
Площадь земельного участка 53 м² (указывается проектная площадь образуемого земельного участка, вычисленная с использованием федеральной государственной географической информационной системы, обеспечивающей функционирование национальной системы пространственных данных, которой является федеральная государственная географическая информационная система "Единая цифровая платформа "Национальная система пространственных данных" (далее - информационная система), или иных технологических и программных средств с округлением до 1 квадратного метра. Указанное значение площади земельного участка может быть уточнено при проведении кадастровых работ не более чем на десять процентов)		
Обозначение характерных точек границ	Координаты, м	
	X	Y
1	2	3
2371	353352.56	1193459.04
2372	353349.19	1193457.78
2373	353350.46	1193454.43
2374	353343.35	1193451.75
2367	353344.60	1193448.36
2366	353355.12	1193452.32
2371	353352.56	1193459.04
Условный номер земельного участка 39:15:133303:5:3У998		

(указывается в случае, если предусматривается образование двух и более земельных участков)		
Площадь земельного участка 32 м² (указывается проектная площадь образуемого земельного участка, вычисленная с использованием федеральной государственной географической информационной системы, обеспечивающей функционирование национальной системы пространственных данных, которой является федеральная государственная географическая информационная система "Единая цифровая платформа "Национальная система пространственных данных" (далее - информационная система), или иных технологических и программных средств с округлением до 1 квадратного метра. Указанное значение площади земельного участка может быть уточнено при проведении кадастровых работ не более чем на десять процентов)		
Обозначение характерных точек границ	Координаты, м	
	(указываются в случае подготовки схемы расположения земельного участка с использованием информационной системы или иных технологических и программных средств. Значения координат, полученные с использованием указанных технологических и программных средств, указываются с округлением до 0.01 метра)	
	X	Y
1	2	3
2375	353342.68	1193414.80
2376	353341.34	1193418.45
2377	353333.75	1193415.45
2378	353333.88	1193415.12
2379	353335.20	1193411.80
2375	353342.68	1193414.80

Условный номер земельного участка 39:15:133303:5:3У999 (указывается в случае, если предусматривается образование двух и более земельных участков)		
Площадь земельного участка 29 м² (указывается проектная площадь образуемого земельного участка, вычисленная с использованием федеральной государственной географической информационной системы, обеспечивающей функционирование национальной системы пространственных данных, которой является федеральная государственная географическая информационная система "Единая цифровая платформа "Национальная система пространственных данных" (далее - информационная система), или иных технологических и программных средств с округлением до 1 квадратного метра. Указанное значение площади земельного участка может быть уточнено при проведении кадастровых работ не более чем на десять процентов)		
Обозначение характерных точек границ	Координаты, м	
	(указываются в случае подготовки схемы расположения земельного участка с использованием информационной системы или иных технологических и программных средств. Значения координат, полученные с использованием указанных технологических и программных средств, указываются с округлением до 0.01 метра)	
	X	Y
1	2	3
2380	353326.23	1193411.99
2381	353327.52	1193408.73
2379	353335.20	1193411.80
2378	353333.88	1193415.12
2380	353326.23	1193411.99
Условный номер земельного участка 39:15:133303:5:3У1000 (указывается в случае, если предусматривается образование двух и более земельных участков)		
Площадь земельного участка 32 м²		

(указывается проектная площадь образуемого земельного участка, вычисленная с использованием федеральной государственной географической информационной системы, обеспечивающей функционирование национальной системы пространственных данных, которой является федеральная государственная географическая информационная система "Единая цифровая платформа "Национальная система пространственных данных" (далее - информационная система), или иных технологических и программных средств с округлением до 1 квадратного метра. Указанное значение площади земельного участка может быть уточнено при проведении кадастровых работ не более чем на десять процентов)

Обозначение характерных точек границ	Координаты, м	
	X	Y
1	2	3
2382	353340.06	1193421.96
2376	353341.34	1193418.45
2377	353333.75	1193415.45
2383	353332.42	1193418.75
2384	353332.29	1193419.07
2385	353333.85	1193419.70
2382	353340.06	1193421.96

Условный номер земельного участка 39:15:133303:5:ЗУ1001

(указывается в случае, если предусматривается образование двух и более земельных участков)

Площадь земельного участка 48 м²

(указывается проектная площадь образуемого земельного участка, вычисленная с использованием федеральной государственной географической информационной системы, обеспечивающей функционирование национальной системы пространственных данных, которой является федеральная государственная географическая информационная система "Единая цифровая платформа "Национальная система пространственных данных" (далее - информационная система), или иных технологических и программных средств с округлением до 1 квадратного метра. Указанное значение площади земельного участка может быть уточнено при проведении кадастровых работ не более чем на десять процентов)

Обозначение характерных точек границ	Координаты, м	
	X	Y
1	2	3
2386	353336.91	1193430.72
2387	353338.62	1193426.55
2388	353338.40	1193426.15
2389	353332.19	1193423.88
2390	353330.21	1193423.13
2391	353329.47	1193421.67
2392	353328.98	1193421.49
2393	353327.58	1193425.07

2394	353329.19	1193425.72
2395	353328.54	1193427.37
2386	353336.91	1193430.72
Условный номер земельного участка 39:15:133303:5:ЗУ1002 (указывается в случае, если предусматривается образование двух и более земельных участков)		
Площадь земельного участка 33 м² (указывается проектная площадь образуемого земельного участка, вычисленная с использованием федеральной государственной географической информационной системы, обеспечивающей функционирование национальной системы пространственных данных, которой является федеральная государственная географическая информационная система "Единая цифровая платформа "Национальная система пространственных данных" (далее - информационная система), или иных технологических и программных средств с округлением до 1 квадратного метра. Указанное значение площади земельного участка может быть уточнено при проведении кадастровых работ не более чем на десять процентов)		
Обозначение характерных точек границ	Координаты, м (указываются в случае подготовки схемы расположения земельного участка с использованием информационной системы или иных технологических и программных средств. Значения координат, полученные с использованием указанных технологических и программных средств, указываются с округлением до 0.01 метра)	
	X	Y
1	2	3
2396	353324.60	1193415.61
2380	353326.23	1193411.99
2378	353333.88	1193415.12
2377	353333.75	1193415.45
2383	353332.42	1193418.75
2396	353324.60	1193415.61

Условный номер земельного участка 39:15:133303:5:ЗУ1003 (указывается в случае, если предусматривается образование двух и более земельных участков)		
Площадь земельного участка 41 м² (указывается проектная площадь образуемого земельного участка, вычисленная с использованием федеральной государственной географической информационной системы, обеспечивающей функционирование национальной системы пространственных данных, которой является федеральная государственная географическая информационная система "Единая цифровая платформа "Национальная система пространственных данных" (далее - информационная система), или иных технологических и программных средств с округлением до 1 квадратного метра. Указанное значение площади земельного участка может быть уточнено при проведении кадастровых работ не более чем на десять процентов)		
Обозначение характерных точек границ	Координаты, м (указываются в случае подготовки схемы расположения земельного участка с использованием информационной системы или иных технологических и программных средств. Значения координат, полученные с использованием указанных технологических и программных средств, указываются с округлением до 0.01 метра)	
	X	Y
1	2	3
2397	353323.14	1193419.18
2396	353324.60	1193415.61
2383	353332.42	1193418.75
2384	353332.29	1193419.07
2385	353333.85	1193419.70
2389	353332.19	1193423.88
2390	353330.21	1193423.13
2391	353329.47	1193421.67

2392	353328.98	1193421.49
2397	353323.14	1193419.18
Условный номер земельного участка 39:15:133303:5:ЗУ1004 (указывается в случае, если предусматривается образование двух и более земельных участков)		
Площадь земельного участка 39 м² (указывается проектная площадь образуемого земельного участка, вычисленная с использованием федеральной государственной географической информационной системы, обеспечивающей функционирование национальной системы пространственных данных, которой является федеральная государственная географическая информационная система "Единая цифровая платформа "Национальная система пространственных данных" (далее - информационная система), или иных технологических и программных средств с округлением до 1 квадратного метра. Указанное значение площади земельного участка может быть уточнено при проведении кадастровых работ не более чем на десять процентов)		
Обозначение характерных точек границ	Координаты, м (указываются в случае подготовки схемы расположения земельного участка с использованием информационной системы или иных технологических и программных средств. Значения координат, полученные с использованием указанных технологических и программных средств, указываются с округлением до 0.01 метра)	
	X	Y
1	2	3
2395	353328.54	1193427.37
2386	353336.91	1193430.72
2398	353335.42	1193434.60
2399	353326.90	1193431.47
2400	353327.63	1193429.70
2395	353328.54	1193427.37

Условный номер земельного участка 39:15:133303:5:ЗУ1005 (указывается в случае, если предусматривается образование двух и более земельных участков)		
Площадь земельного участка 34 м² (указывается проектная площадь образуемого земельного участка, вычисленная с использованием федеральной государственной географической информационной системы, обеспечивающей функционирование национальной системы пространственных данных, которой является федеральная государственная географическая информационная система "Единая цифровая платформа "Национальная система пространственных данных" (далее - информационная система), или иных технологических и программных средств с округлением до 1 квадратного метра. Указанное значение площади земельного участка может быть уточнено при проведении кадастровых работ не более чем на десять процентов)		
Обозначение характерных точек границ	Координаты, м (указываются в случае подготовки схемы расположения земельного участка с использованием информационной системы или иных технологических и программных средств. Значения координат, полученные с использованием указанных технологических и программных средств, указываются с округлением до 0.01 метра)	
	X	Y
1	2	3
2401	353325.43	1193435.02
2402	353326.18	1193433.19
2399	353326.90	1193431.47
2398	353335.42	1193434.60
2403	353334.28	1193437.98
2401	353325.43	1193435.02
Условный номер земельного участка 39:15:133303:5:ЗУ1006 (указывается в случае, если предусматривается образование двух и более земельных участков)		

Площадь земельного участка 34 м² (указывается проектная площадь образуемого земельного участка, вычисленная с использованием федеральной государственной географической информационной системы, обеспечивающей функционирование национальной системы пространственных данных, которой является федеральная государственная географическая информационная система "Единая цифровая платформа "Национальная система пространственных данных" (далее - информационная система), или иных технологических и программных средств с округлением до 1 квадратного метра. Указанное значение площади земельного участка может быть уточнено при проведении кадастровых работ не более чем на десять процентов)		
Обозначение характерных точек границ	Координаты, м (указываются в случае подготовки схемы расположения земельного участка с использованием информационной системы или иных технологических и программных средств. Значения координат, полученные с использованием указанных технологических и программных средств, указываются с округлением до 0.01 метра)	
	X	Y
1	2	3
2404	353324.33	1193438.34
2405	353324.77	1193436.62
2401	353325.43	1193435.02
2403	353334.28	1193437.98
2406	353332.75	1193441.64
2404	353324.33	1193438.34

Условный номер земельного участка 39:15:133303:5:ЗУ1007 (указывается в случае, если предусматривается образование двух и более земельных участков)		
Площадь земельного участка 34 м² (указывается проектная площадь образуемого земельного участка, вычисленная с использованием федеральной государственной географической информационной системы, обеспечивающей функционирование национальной системы пространственных данных, которой является федеральная государственная географическая информационная система "Единая цифровая платформа "Национальная система пространственных данных" (далее - информационная система), или иных технологических и программных средств с округлением до 1 квадратного метра. Указанное значение площади земельного участка может быть уточнено при проведении кадастровых работ не более чем на десять процентов)		
Обозначение характерных точек границ	Координаты, м (указываются в случае подготовки схемы расположения земельного участка с использованием информационной системы или иных технологических и программных средств. Значения координат, полученные с использованием указанных технологических и программных средств, указываются с округлением до 0.01 метра)	
	X	Y
1	2	3
2407	353320.12	1193426.61
2408	353321.74	1193422.80
2393	353327.58	1193425.07
2394	353329.19	1193425.72
2395	353328.54	1193427.37
2400	353327.63	1193429.70
2407	353320.12	1193426.61
Условный номер земельного участка 39:15:133303:5:ЗУ1008		

(указывается в случае, если предусматривается образование двух и более земельных участков)

Площадь земельного участка 31 м²

(указывается проектная площадь образуемого земельного участка, вычисленная с использованием федеральной государственной географической информационной системы, обеспечивающей функционирование национальной системы пространственных данных, которой является федеральная государственная географическая информационная система "Единая цифровая платформа "Национальная система пространственных данных" (далее - информационная система), или иных технологических и программных средств с округлением до 1 квадратного метра. Указанное значение площади земельного участка может быть уточнено при проведении кадастровых работ не более чем на десять процентов)

Обозначение характерных точек границ	Координаты, м	
	(указываются в случае подготовки схемы расположения земельного участка с использованием информационной системы или иных технологических и программных средств. Значения координат, полученные с использованием указанных технологических и программных средств, указываются с округлением до 0.01 метра)	
	X	Y
1	2	3
2409	353318.77	1193430.19
2407	353320.12	1193426.61
2400	353327.63	1193429.70
2399	353326.90	1193431.47
2402	353326.18	1193433.19
2409	353318.77	1193430.19

Условный номер земельного участка 39:15:133303:5:ЗУ1009

(указывается в случае, если предусматривается образование двух и более земельных участков)

Площадь земельного участка 28 м²

(указывается проектная площадь образуемого земельного участка, вычисленная с использованием федеральной государственной географической информационной системы, обеспечивающей функционирование национальной системы пространственных данных, которой является федеральная государственная географическая информационная система "Единая цифровая платформа "Национальная система пространственных данных" (далее - информационная система), или иных технологических и программных средств с округлением до 1 квадратного метра. Указанное значение площади земельного участка может быть уточнено при проведении кадастровых работ не более чем на десять процентов)

Обозначение характерных точек границ	Координаты, м	
	(указываются в случае подготовки схемы расположения земельного участка с использованием информационной системы или иных технологических и программных средств. Значения координат, полученные с использованием указанных технологических и программных средств, указываются с округлением до 0.01 метра)	
	X	Y
1	2	3
2410	353315.73	1193437.21
2411	353317.35	1193433.62
2405	353324.77	1193436.62
2404	353324.33	1193438.34
2412	353322.71	1193437.75
2413	353322.01	1193439.52
2410	353315.73	1193437.21

Условный номер земельного участка 39:15:133303:5:ЗУ1010

(указывается в случае, если предусматривается образование двух и более земельных участков)

Площадь земельного участка 38 м²

(указывается проектная площадь образуемого земельного участка, вычисленная с использованием федеральной государственной географической информационной системы, обеспечивающей функционирование национальной системы пространственных данных, которой является федеральная государственная географическая информационная система "Единая цифровая платформа "Национальная система пространственных данных" (далее - информационная система), или иных технологических и программных средств с округлением до 1 квадратного метра. Указанное значение площади земельного участка может быть уточнено при проведении кадастровых работ не более чем на десять процентов)

Обозначение характерных точек границ	Координаты, м	
	(указываются в случае подготовки схемы расположения земельного участка с использованием информационной системы или иных технологических и программных средств. Значения координат, полученные с использованием указанных технологических и программных средств, указываются с округлением до 0.01 метра)	
	X	Y
1	2	3
2410	353315.73	1193437.21
2414	353313.64	1193441.76
2415	353321.54	1193445.07
2416	353322.29	1193443.19
2417	353320.85	1193442.66
2413	353322.01	1193439.52
2410	353315.73	1193437.21

Условный номер земельного участка 39:15:133303:5:ЗУ1011

(указывается в случае, если предусматривается образование двух и более земельных участков)

Площадь земельного участка 38 м²

(указывается проектная площадь образуемого земельного участка, вычисленная с использованием федеральной государственной географической информационной системы, обеспечивающей функционирование национальной системы пространственных данных, которой является федеральная государственная географическая информационная система "Единая цифровая платформа "Национальная система пространственных данных" (далее - информационная система), или иных технологических и программных средств с округлением до 1 квадратного метра. Указанное значение площади земельного участка может быть уточнено при проведении кадастровых работ не более чем на десять процентов)

Обозначение характерных точек границ	Координаты, м	
	(указываются в случае подготовки схемы расположения земельного участка с использованием информационной системы или иных технологических и программных средств. Значения координат, полученные с использованием указанных технологических и программных средств, указываются с округлением до 0.01 метра)	
	X	Y
1	2	3
2418	353311.93	1193445.74
2419	353318.35	1193448.54
2420	353320.04	1193449.28
2421	353321.27	1193445.93
2415	353321.54	1193445.07
2414	353313.64	1193441.76
2418	353311.93	1193445.74

Условный номер земельного участка 39:15:133303:5:ЗУ1012

(указывается в случае, если предусматривается образование двух и более земельных участков)		
Площадь земельного участка 36 м² (указывается проектная площадь образуемого земельного участка, вычисленная с использованием федеральной государственной географической информационной системы, обеспечивающей функционирование национальной системы пространственных данных, которой является федеральная государственная географическая информационная система "Единая цифровая платформа "Национальная система пространственных данных" (далее - информационная система), или иных технологических и программных средств с округлением до 1 квадратного метра. Указанное значение площади земельного участка может быть уточнено при проведении кадастровых работ не более чем на десять процентов)		
Обозначение характерных точек границ	Координаты, м (указываются в случае подготовки схемы расположения земельного участка с использованием информационной системы или иных технологических и программных средств. Значения координат, полученные с использованием указанных технологических и программных средств, указываются с округлением до 0.01 метра)	
	X	Y
1	2	3
2422	353331.44	1193445.56
2423	353329.96	1193449.32
2424	353322.56	1193446.42
2421	353321.27	1193445.93
2415	353321.54	1193445.07
2416	353322.29	1193443.19
2425	353323.60	1193443.68
2426	353324.00	1193442.63
2422	353331.44	1193445.56

Условный номер земельного участка 39:15:133303:5:3У1013 (указывается в случае, если предусматривается образование двух и более земельных участков)		
Площадь земельного участка 33 м² (указывается проектная площадь образуемого земельного участка, вычисленная с использованием федеральной государственной географической информационной системы, обеспечивающей функционирование национальной системы пространственных данных, которой является федеральная государственная географическая информационная система "Единая цифровая платформа "Национальная система пространственных данных" (далее - информационная система), или иных технологических и программных средств с округлением до 1 квадратного метра. Указанное значение площади земельного участка может быть уточнено при проведении кадастровых работ не более чем на десять процентов)		
Обозначение характерных точек границ	Координаты, м (указываются в случае подготовки схемы расположения земельного участка с использованием информационной системы или иных технологических и программных средств. Значения координат, полученные с использованием указанных технологических и программных средств, указываются с округлением до 0.01 метра)	
	X	Y
1	2	3
2423	353329.96	1193449.32
2427	353328.72	1193452.57
2420	353320.04	1193449.28
2421	353321.27	1193445.93
2424	353322.56	1193446.42
2423	353329.96	1193449.32
Условный номер земельного участка 39:15:133303:5:3У1014 (указывается в случае, если предусматривается образование двух и более земельных участков)		

Площадь земельного участка 34 м² (указывается проектная площадь образуемого земельного участка, вычисленная с использованием федеральной государственной географической информационной системы, обеспечивающей функционирование национальной системы пространственных данных, которой является федеральная государственная географическая информационная система "Единая цифровая платформа "Национальная система пространственных данных" (далее - информационная система), или иных технологических и программных средств с округлением до 1 квадратного метра. Указанное значение площади земельного участка может быть уточнено при проведении кадастровых работ не более чем на десять процентов)		
Обозначение характерных точек границ	Координаты, м (указываются в случае подготовки схемы расположения земельного участка с использованием информационной системы или иных технологических и программных средств. Значения координат, полученные с использованием указанных технологических и программных средств, указываются с округлением до 0.01 метра)	
	X	Y
1	2	3
2427	353328.72	1193452.57
2428	353327.56	1193455.92
2429	353321.44	1193453.74
2430	353318.60	1193452.70
2420	353320.04	1193449.28
2427	353328.72	1193452.57

Условный номер земельного участка 39:15:133303:5:3У1015 (указывается в случае, если предусматривается образование двух и более земельных участков)		
Площадь земельного участка 35 м² (указывается проектная площадь образуемого земельного участка, вычисленная с использованием федеральной государственной географической информационной системы, обеспечивающей функционирование национальной системы пространственных данных, которой является федеральная государственная географическая информационная система "Единая цифровая платформа "Национальная система пространственных данных" (далее - информационная система), или иных технологических и программных средств с округлением до 1 квадратного метра. Указанное значение площади земельного участка может быть уточнено при проведении кадастровых работ не более чем на десять процентов)		
Обозначение характерных точек границ	Координаты, м (указываются в случае подготовки схемы расположения земельного участка с использованием информационной системы или иных технологических и программных средств. Значения координат, полученные с использованием указанных технологических и программных средств, указываются с округлением до 0.01 метра)	
	X	Y
1	2	3
2431	353317.29	1193456.33
2430	353318.60	1193452.70
2429	353321.44	1193453.74
2428	353327.56	1193455.92
2432	353326.33	1193459.38
2433	353320.21	1193457.20
2431	353317.29	1193456.33
Условный номер земельного участка 39:15:133303:5:3У1016		

(указывается в случае, если предусматривается образование двух и более земельных участков)

Площадь земельного участка 32 м²

(указывается проектная площадь образуемого земельного участка, вычисленная с использованием федеральной государственной географической информационной системы, обеспечивающей функционирование национальной системы пространственных данных, которой является федеральная государственная географическая информационная система "Единая цифровая платформа "Национальная система пространственных данных" (далее - информационная система), или иных технологических и программных средств с округлением до 1 квадратного метра. Указанное значение площади земельного участка может быть уточнено при проведении кадастровых работ не более чем на десять процентов)

Обозначение характерных точек границ	Координаты, м	
	(указываются в случае подготовки схемы расположения земельного участка с использованием информационной системы или иных технологических и программных средств. Значения координат, полученные с использованием указанных технологических и программных средств, указываются с округлением до 0.01 метра)	
	X	Y
1	2	3
2432	353326.33	1193459.38
2434	353325.16	1193462.48
2435	353316.23	1193459.50
2431	353317.29	1193456.33
2433	353320.21	1193457.20
2432	353326.33	1193459.38

Условный номер земельного участка 39:15:133303:5:3У1017

(указывается в случае, если предусматривается образование двух и более земельных участков)

Площадь земельного участка 34 м²

(указывается проектная площадь образуемого земельного участка, вычисленная с использованием федеральной государственной географической информационной системы, обеспечивающей функционирование национальной системы пространственных данных, которой является федеральная государственная географическая информационная система "Единая цифровая платформа "Национальная система пространственных данных" (далее - информационная система), или иных технологических и программных средств с округлением до 1 квадратного метра. Указанное значение площади земельного участка может быть уточнено при проведении кадастровых работ не более чем на десять процентов)

Обозначение характерных точек границ	Координаты, м	
	(указываются в случае подготовки схемы расположения земельного участка с использованием информационной системы или иных технологических и программных средств. Значения координат, полученные с использованием указанных технологических и программных средств, указываются с округлением до 0.01 метра)	
	X	Y
1	2	3
2435	353316.23	1193459.50
2434	353325.16	1193462.48
2436	353323.78	1193465.98
2437	353314.93	1193462.79
2438	353315.99	1193460.18
2435	353316.23	1193459.50

Условный номер земельного участка 39:15:133303:5:3У1018

(указывается в случае, если предусматривается образование двух и более земельных участков)

Площадь земельного участка 35 м² (указывается проектная площадь образуемого земельного участка, вычисленная с использованием федеральной государственной географической информационной системы, обеспечивающей функционирование национальной системы пространственных данных, которой является федеральная государственная географическая информационная система "Единая цифровая платформа "Национальная система пространственных данных" (далее - информационная система), или иных технологических и программных средств с округлением до 1 квадратного метра. Указанное значение площади земельного участка может быть уточнено при проведении кадастровых работ не более чем на десять процентов)		
Обозначение характерных точек границ	Координаты, м (указываются в случае подготовки схемы расположения земельного участка с использованием информационной системы или иных технологических и программных средств. Значения координат, полученные с использованием указанных технологических и программных средств, указываются с округлением до 0.01 метра)	
	X	Y
1	2	3
2437	353314.93	1193462.79
2436	353323.78	1193465.98
2439	353322.49	1193469.44
2440	353313.57	1193466.16
2441	353314.48	1193463.84
2437	353314.93	1193462.79

Условный номер земельного участка 39:15:133303:5:ЗУ1019 (указывается в случае, если предусматривается образование двух и более земельных участков)		
Площадь земельного участка 42 м² (указывается проектная площадь образуемого земельного участка, вычисленная с использованием федеральной государственной географической информационной системы, обеспечивающей функционирование национальной системы пространственных данных, которой является федеральная государственная географическая информационная система "Единая цифровая платформа "Национальная система пространственных данных" (далее - информационная система), или иных технологических и программных средств с округлением до 1 квадратного метра. Указанное значение площади земельного участка может быть уточнено при проведении кадастровых работ не более чем на десять процентов)		
Обозначение характерных точек границ	Координаты, м (указываются в случае подготовки схемы расположения земельного участка с использованием информационной системы или иных технологических и программных средств. Значения координат, полученные с использованием указанных технологических и программных средств, указываются с округлением до 0.01 метра)	
	X	Y
1	2	3
2439	353322.49	1193469.44
2442	353321.17	1193472.97
2443	353320.04	1193472.56
2444	353310.14	1193468.73
2445	353310.99	1193466.22
2446	353313.18	1193466.96
2440	353313.57	1193466.16
2439	353322.49	1193469.44

Условный номер земельного участка 39:15:133303:5:ЗУ1020 (указывается в случае, если предусматривается образование двух и более земельных участков)		
Площадь земельного участка 34 м² (указывается проектная площадь образуемого земельного участка, вычисленная с использованием федеральной государственной географической информационной системы, обеспечивающей функционирование национальной системы пространственных данных, которой является федеральная государственная географическая информационная система "Единая цифровая платформа "Национальная система пространственных данных" (далее - информационная система), или иных технологических и программных средств с округлением до 1 квадратного метра. Указанное значение площади земельного участка может быть уточнено при проведении кадастровых работ не более чем на десять процентов)		
Обозначение характерных точек границ	Координаты, м (указываются в случае подготовки схемы расположения земельного участка с использованием информационной системы или иных технологических и программных средств. Значения координат, полученные с использованием указанных технологических и программных средств, указываются с округлением до 0.01 метра)	
	X	Y
1	2	3
2420	353320.04	1193449.28
2430	353318.60	1193452.70
2447	353310.58	1193449.54
2418	353311.93	1193445.74
2419	353318.35	1193448.54
2420	353320.04	1193449.28

Условный номер земельного участка 39:15:133303:5:ЗУ1021 (указывается в случае, если предусматривается образование двух и более земельных участков)		
Площадь земельного участка 35 м² (указывается проектная площадь образуемого земельного участка, вычисленная с использованием федеральной государственной географической информационной системы, обеспечивающей функционирование национальной системы пространственных данных, которой является федеральная государственная географическая информационная система "Единая цифровая платформа "Национальная система пространственных данных" (далее - информационная система), или иных технологических и программных средств с округлением до 1 квадратного метра. Указанное значение площади земельного участка может быть уточнено при проведении кадастровых работ не более чем на десять процентов)		
Обозначение характерных точек границ	Координаты, м (указываются в случае подготовки схемы расположения земельного участка с использованием информационной системы или иных технологических и программных средств. Значения координат, полученные с использованием указанных технологических и программных средств, указываются с округлением до 0.01 метра)	
	X	Y
1	2	3
2447	353310.58	1193449.54
2430	353318.60	1193452.70
2431	353317.29	1193456.33
2448	353309.06	1193453.39
2447	353310.58	1193449.54
Условный номер земельного участка 39:15:133303:5:ЗУ1022 (указывается в случае, если предусматривается образование двух и более земельных участков)		
Площадь земельного участка 35 м²		

(указывается проектная площадь образуемого земельного участка, вычисленная с использованием федеральной государственной географической информационной системы, обеспечивающей функционирование национальной системы пространственных данных, которой является федеральная государственная географическая информационная система "Единая цифровая платформа "Национальная система пространственных данных" (далее - информационная система), или иных технологических и программных средств с округлением до 1 квадратного метра. Указанное значение площади земельного участка может быть уточнено при проведении кадастровых работ не более чем на десять процентов)

Обозначение характерных точек границ	Координаты, м	
	(указываются в случае подготовки схемы расположения земельного участка с использованием информационной системы или иных технологических и программных средств. Значения координат, полученные с использованием указанных технологических и программных средств, указываются с округлением до 0.01 метра)	
1	X	Y
2	3	
2449	353307.68	1193457.09
2448	353309.06	1193453.39
2431	353317.29	1193456.33
2435	353316.23	1193459.50
2438	353315.99	1193460.18
2449	353307.68	1193457.09

Условный номер земельного участка 39:15:133303:5:3У1023 (указывается в случае, если предусматривается образование двух и более земельных участков)		
Площадь земельного участка 36 м² (указывается проектная площадь образуемого земельного участка, вычисленная с использованием федеральной государственной географической информационной системы, обеспечивающей функционирование национальной системы пространственных данных, которой является федеральная государственная географическая информационная система "Единая цифровая платформа "Национальная система пространственных данных" (далее - информационная система), или иных технологических и программных средств с округлением до 1 квадратного метра. Указанное значение площади земельного участка может быть уточнено при проведении кадастровых работ не более чем на десять процентов)		
Обозначение характерных точек границ	Координаты, м	
	(указываются в случае подготовки схемы расположения земельного участка с использованием информационной системы или иных технологических и программных средств. Значения координат, полученные с использованием указанных технологических и программных средств, указываются с округлением до 0.01 метра)	
1	X	Y
2	3	
2449	353307.68	1193457.09
2450	353305.94	1193460.71
2441	353314.48	1193463.84
2437	353314.93	1193462.79
2438	353315.99	1193460.18
2449	353307.68	1193457.09
Условный номер земельного участка 39:15:133303:5:3У1024 (указывается в случае, если предусматривается образование двух и более земельных участков)		

Площадь земельного участка 31 м² (указывается проектная площадь образуемого земельного участка, вычисленная с использованием федеральной государственной географической информационной системы, обеспечивающей функционирование национальной системы пространственных данных, которой является федеральная государственная географическая информационная система "Единая цифровая платформа "Национальная система пространственных данных" (далее - информационная система), или иных технологических и программных средств с округлением до 1 квадратного метра. Указанное значение площади земельного участка может быть уточнено при проведении кадастровых работ не более чем на десять процентов)		
Обозначение характерных точек границ	Координаты, м (указываются в случае подготовки схемы расположения земельного участка с использованием информационной системы или иных технологических и программных средств. Значения координат, полученные с использованием указанных технологических и программных средств, указываются с округлением до 0.01 метра)	
	X	Y
1	2	3
2451	353304.83	1193464.13
2450	353305.94	1193460.71
2441	353314.48	1193463.84
2440	353313.57	1193466.16
2446	353313.18	1193466.96
2445	353310.99	1193466.22
2452	353304.93	1193464.16
2451	353304.83	1193464.13

Условный номер земельного участка 39:15:133303:5:3У1025 (указывается в случае, если предусматривается образование двух и более земельных участков)		
Площадь земельного участка 38 м² (указывается проектная площадь образуемого земельного участка, вычисленная с использованием федеральной государственной географической информационной системы, обеспечивающей функционирование национальной системы пространственных данных, которой является федеральная государственная географическая информационная система "Единая цифровая платформа "Национальная система пространственных данных" (далее - информационная система), или иных технологических и программных средств с округлением до 1 квадратного метра. Указанное значение площади земельного участка может быть уточнено при проведении кадастровых работ не более чем на десять процентов)		
Обозначение характерных точек границ	Координаты, м (указываются в случае подготовки схемы расположения земельного участка с использованием информационной системы или иных технологических и программных средств. Значения координат, полученные с использованием указанных технологических и программных средств, указываются с округлением до 0.01 метра)	
	X	Y
1	2	3
2453	353301.92	1193472.52
2454	353303.58	1193467.73
2455	353303.65	1193467.58
2456	353309.81	1193469.68
2457	353309.85	1193470.09
2458	353309.42	1193472.79
183	353308.67	1193475.08
182	353305.25	1193473.78

2453	353301.92	1193472.52
Условный номер земельного участка 39:15:133303:5:3У1026 (указывается в случае, если предусматривается образование двух и более земельных участков)		
Площадь земельного участка 48 м² (указывается проектная площадь образуемого земельного участка, вычисленная с использованием федеральной государственной географической информационной системы, обеспечивающей функционирование национальной системы пространственных данных, которой является федеральная государственная географическая информационная система "Единая цифровая платформа "Национальная система пространственных данных" (далее - информационная система), или иных технологических и программных средств с округлением до 1 квадратного метра. Указанное значение площади земельного участка может быть уточнено при проведении кадастровых работ не более чем на десять процентов)		
Обозначение характерных точек границ	Координаты, м (указываются в случае подготовки схемы расположения земельного участка с использованием информационной системы или иных технологических и программных средств. Значения координат, полученные с использованием указанных технологических и программных средств, указываются с округлением до 0.01 метра)	
	X	Y
1	2	3
2406	353332.75	1193441.64
2422	353331.44	1193445.56
2426	353324.00	1193442.63
2425	353323.60	1193443.68
2416	353322.29	1193443.19
2417	353320.85	1193442.66
2413	353322.01	1193439.52
2412	353322.71	1193437.75
2404	353324.33	1193438.34
2406	353332.75	1193441.64

Условный номер земельного участка 39:15:133303:5:3У1027 (указывается в случае, если предусматривается образование двух и более земельных участков)		
Площадь земельного участка 42 м² (указывается проектная площадь образуемого земельного участка, вычисленная с использованием федеральной государственной географической информационной системы, обеспечивающей функционирование национальной системы пространственных данных, которой является федеральная государственная географическая информационная система "Единая цифровая платформа "Национальная система пространственных данных" (далее - информационная система), или иных технологических и программных средств с округлением до 1 квадратного метра. Указанное значение площади земельного участка может быть уточнено при проведении кадастровых работ не более чем на десять процентов)		
Обозначение характерных точек границ	Координаты, м (указываются в случае подготовки схемы расположения земельного участка с использованием информационной системы или иных технологических и программных средств. Значения координат, полученные с использованием указанных технологических и программных средств, указываются с округлением до 0.01 метра)	
	X	Y
1	2	3
2443	353320.04	1193472.56
2459	353318.37	1193476.46
2460	353317.81	1193476.24
2461	353313.54	1193474.43
2462	353312.50	1193473.99
2458	353309.42	1193472.79
2457	353309.85	1193470.09
2456	353309.81	1193469.68

2444	353310.14	1193468.73
2443	353320.04	1193472.56
Условный номер земельного участка 39:15:133303:5:3У1028 (указывается в случае, если предусматривается образование двух и более земельных участков)		
Площадь земельного участка 53 м² (указывается проектная площадь образуемого земельного участка, вычисленная с использованием федеральной государственной географической информационной системы, обеспечивающей функционирование национальной системы пространственных данных, которой является федеральная государственная географическая информационная система "Единая цифровая платформа "Национальная система пространственных данных" (далее - информационная система), или иных технологических и программных средств с округлением до 1 квадратного метра. Указанное значение площади земельного участка может быть уточнено при проведении кадастровых работ не более чем на десять процентов)		
Обозначение характерных точек границ	Координаты, м (указываются в случае подготовки схемы расположения земельного участка с использованием информационной системы или иных технологических и программных средств. Значения координат, полученные с использованием указанных технологических и программных средств, указываются с округлением до 0.01 метра)	
	X	Y
1	2	3
1465	353298.67	1193471.40
177	353296.41	1193478.81
178	353299.57	1193479.81
180	353303.12	1193480.91
182	353305.25	1193473.78
2453	353301.92	1193472.52
1465	353298.67	1193471.40

Условный номер земельного участка 39:15:133303:5:3У1029 (указывается в случае, если предусматривается образование двух и более земельных участков)		
Площадь земельного участка 27 м² (указывается проектная площадь образуемого земельного участка, вычисленная с использованием федеральной государственной географической информационной системы, обеспечивающей функционирование национальной системы пространственных данных, которой является федеральная государственная географическая информационная система "Единая цифровая платформа "Национальная система пространственных данных" (далее - информационная система), или иных технологических и программных средств с округлением до 1 квадратного метра. Указанное значение площади земельного участка может быть уточнено при проведении кадастровых работ не более чем на десять процентов)		
Обозначение характерных точек границ	Координаты, м (указываются в случае подготовки схемы расположения земельного участка с использованием информационной системы или иных технологических и программных средств. Значения координат, полученные с использованием указанных технологических и программных средств, указываются с округлением до 0.01 метра)	
	X	Y
1	2	3
2374	353343.35	1193451.75
2373	353350.46	1193454.43
2372	353349.19	1193457.78
2463	353348.10	1193457.34
2464	353342.19	1193455.14
2374	353343.35	1193451.75
Условный номер земельного участка 39:15:133303:5:3У1030 (указывается в случае, если предусматривается образование двух и более земельных участков)		

Площадь земельного участка 26 м² (указывается проектная площадь образуемого земельного участка, вычисленная с использованием федеральной государственной географической информационной системы, обеспечивающей функционирование национальной системы пространственных данных, которой является федеральная государственная географическая информационная система "Единая цифровая платформа "Национальная система пространственных данных" (далее - информационная система), или иных технологических и программных средств с округлением до 1 квадратного метра. Указанное значение площади земельного участка может быть уточнено при проведении кадастровых работ не более чем на десять процентов)		
Обозначение характерных точек границ	Координаты, м (указываются в случае подготовки схемы расположения земельного участка с использованием информационной системы или иных технологических и программных средств. Значения координат, полученные с использованием указанных технологических и программных средств, указываются с округлением до 0.01 метра)	
	X	Y
1	2	3
2464	353342.19	1193455.14
2463	353348.10	1193457.34
2372	353349.19	1193457.78
2465	353348.19	1193461.08
2466	353346.90	1193460.57
2467	353340.98	1193458.36
2464	353342.19	1193455.14

Условный номер земельного участка 39:15:133303:5:3У1031 (указывается в случае, если предусматривается образование двух и более земельных участков)		
Площадь земельного участка 27 м² (указывается проектная площадь образуемого земельного участка, вычисленная с использованием федеральной государственной географической информационной системы, обеспечивающей функционирование национальной системы пространственных данных, которой является федеральная государственная географическая информационная система "Единая цифровая платформа "Национальная система пространственных данных" (далее - информационная система), или иных технологических и программных средств с округлением до 1 квадратного метра. Указанное значение площади земельного участка может быть уточнено при проведении кадастровых работ не более чем на десять процентов)		
Обозначение характерных точек границ	Координаты, м (указываются в случае подготовки схемы расположения земельного участка с использованием информационной системы или иных технологических и программных средств. Значения координат, полученные с использованием указанных технологических и программных средств, указываются с округлением до 0.01 метра)	
	X	Y
1	2	3
2467	353340.98	1193458.36
2466	353346.90	1193460.57
2465	353348.19	1193461.08
2468	353347.94	1193464.44
2469	353339.89	1193461.51
2467	353340.98	1193458.36
Условный номер земельного участка 39:15:133303:5:3У1032 (указывается в случае, если предусматривается образование двух и более земельных участков)		

Площадь земельного участка 30 м² (указывается проектная площадь образуемого земельного участка, вычисленная с использованием федеральной государственной географической информационной системы, обеспечивающей функционирование национальной системы пространственных данных, которой является федеральная государственная географическая информационная система "Единая цифровая платформа "Национальная система пространственных данных" (далее - информационная система), или иных технологических и программных средств с округлением до 1 квадратного метра. Указанное значение площади земельного участка может быть уточнено при проведении кадастровых работ не более чем на десять процентов)		
Обозначение характерных точек границ	Координаты, м (указываются в случае подготовки схемы расположения земельного участка с использованием информационной системы или иных технологических и программных средств. Значения координат, полученные с использованием указанных технологических и программных средств, указываются с округлением до 0.01 метра)	
	X	Y
1	2	3
2470	353338.63	1193464.77
2469	353339.89	1193461.51
2468	353347.94	1193464.44
2471	353346.65	1193467.77
2472	353345.54	1193467.36
2470	353338.63	1193464.77

Условный номер земельного участка 39:15:133303:5:3У1033 (указывается в случае, если предусматривается образование двух и более земельных участков)		
Площадь земельного участка 30 м² (указывается проектная площадь образуемого земельного участка, вычисленная с использованием федеральной государственной географической информационной системы, обеспечивающей функционирование национальной системы пространственных данных, которой является федеральная государственная географическая информационная система "Единая цифровая платформа "Национальная система пространственных данных" (далее - информационная система), или иных технологических и программных средств с округлением до 1 квадратного метра. Указанное значение площади земельного участка может быть уточнено при проведении кадастровых работ не более чем на десять процентов)		
Обозначение характерных точек границ	Координаты, м (указываются в случае подготовки схемы расположения земельного участка с использованием информационной системы или иных технологических и программных средств. Значения координат, полученные с использованием указанных технологических и программных средств, указываются с округлением до 0.01 метра)	
	X	Y
1	2	3
2473	353335.18	1193474.81
2474	353336.32	1193471.47
2475	353343.42	1193473.99
2476	353344.17	1193474.24
2477	353342.85	1193477.67
2473	353335.18	1193474.81
Условный номер земельного участка 39:15:133303:5:3У1034 (указывается в случае, если предусматривается образование двух и более земельных участков)		

Площадь земельного участка 34 м² (указывается проектная площадь образуемого земельного участка, вычисленная с использованием федеральной государственной географической информационной системы, обеспечивающей функционирование национальной системы пространственных данных, которой является федеральная государственная географическая информационная система "Единая цифровая платформа "Национальная система пространственных данных" (далее - информационная система), или иных технологических и программных средств с округлением до 1 квадратного метра. Указанное значение площади земельного участка может быть уточнено при проведении кадастровых работ не более чем на десять процентов)		
Обозначение характерных точек границ	Координаты, м (указываются в случае подготовки схемы расположения земельного участка с использованием информационной системы или иных технологических и программных средств. Значения координат, полученные с использованием указанных технологических и программных средств, указываются с округлением до 0.01 метра)	
	X	Y
1	2	3
2478	353340.42	1193484.58
2479	353332.55	1193481.74
2480	353333.97	1193477.93
2481	353340.56	1193480.28
2482	353341.77	1193480.72
2478	353340.42	1193484.58

Условный номер земельного участка 39:15:133303:5:3У1035 (указывается в случае, если предусматривается образование двух и более земельных участков)		
Площадь земельного участка 27 м² (указывается проектная площадь образуемого земельного участка, вычисленная с использованием федеральной государственной географической информационной системы, обеспечивающей функционирование национальной системы пространственных данных, которой является федеральная государственная географическая информационная система "Единая цифровая платформа "Национальная система пространственных данных" (далее - информационная система), или иных технологических и программных средств с округлением до 1 квадратного метра. Указанное значение площади земельного участка может быть уточнено при проведении кадастровых работ не более чем на десять процентов)		
Обозначение характерных точек границ	Координаты, м (указываются в случае подготовки схемы расположения земельного участка с использованием информационной системы или иных технологических и программных средств. Значения координат, полученные с использованием указанных технологических и программных средств, указываются с округлением до 0.01 метра)	
	X	Y
1	2	3
2480	353333.97	1193477.93
2473	353335.18	1193474.81
2477	353342.85	1193477.67
2483	353342.77	1193477.89
2482	353341.77	1193480.72
2481	353340.56	1193480.28
2480	353333.97	1193477.93
Условный номер земельного участка 39:15:133303:5:3У1036		

(указывается в случае, если предусматривается образование двух и более земельных участков)		
Площадь земельного участка 96 м² (указывается проектная площадь образуемого земельного участка, вычисленная с использованием федеральной государственной географической информационной системы, обеспечивающей функционирование национальной системы пространственных данных, которой является федеральная государственная географическая информационная система "Единая цифровая платформа "Национальная система пространственных данных" (далее - информационная система), или иных технологических и программных средств с округлением до 1 квадратного метра. Указанное значение площади земельного участка может быть уточнено при проведении кадастровых работ не более чем на десять процентов)		
Обозначение характерных точек границ	Координаты, м (указываются в случае подготовки схемы расположения земельного участка с использованием информационной системы или иных технологических и программных средств. Значения координат, полученные с использованием указанных технологических и программных средств, указываются с округлением до 0.01 метра)	
	X	Y
1	2	3
2484	353329.42	1193480.66
2479	353332.55	1193481.74
2478	353340.42	1193484.58
2485	353340.12	1193485.44
202	353337.80	1193492.24
200	353335.18	1193491.30
198	353331.74	1193490.08
196	353328.42	1193488.90
195	353326.58	1193488.24
2484	353329.42	1193480.66

Условный номер земельного участка 39:15:133303:5:3У1037 (указывается в случае, если предусматривается образование двух и более земельных участков)		
Площадь земельного участка 32 м² (указывается проектная площадь образуемого земельного участка, вычисленная с использованием федеральной государственной географической информационной системы, обеспечивающей функционирование национальной системы пространственных данных, которой является федеральная государственная географическая информационная система "Единая цифровая платформа "Национальная система пространственных данных" (далее - информационная система), или иных технологических и программных средств с округлением до 1 квадратного метра. Указанное значение площади земельного участка может быть уточнено при проведении кадастровых работ не более чем на десять процентов)		
Обозначение характерных точек границ	Координаты, м (указываются в случае подготовки схемы расположения земельного участка с использованием информационной системы или иных технологических и программных средств. Значения координат, полученные с использованием указанных технологических и программных средств, указываются с округлением до 0.01 метра)	
	X	Y
1	2	3
2486	353325.63	1193479.31
2484	353329.42	1193480.66
195	353326.58	1193488.24
193	353324.78	1193487.54
192	353322.86	1193486.80
2486	353325.63	1193479.31
Условный номер земельного участка 39:15:133303:5:3У1038 (указывается в случае, если предусматривается образование двух и более земельных участков)		

Площадь земельного участка 32 м² (указывается проектная площадь образуемого земельного участка, вычисленная с использованием федеральной государственной географической информационной системы, обеспечивающей функционирование национальной системы пространственных данных, которой является федеральная государственная географическая информационная система "Единая цифровая платформа "Национальная система пространственных данных" (далее - информационная система), или иных технологических и программных средств с округлением до 1 квадратного метра. Указанное значение площади земельного участка может быть уточнено при проведении кадастровых работ не более чем на десять процентов)		
Обозначение характерных точек границ	Координаты, м (указываются в случае подготовки схемы расположения земельного участка с использованием информационной системы или иных технологических и программных средств. Значения координат, полученные с использованием указанных технологических и программных средств, указываются с округлением до 0.01 метра)	
	X	Y
1	2	3
2487	353321.94	1193477.92
2486	353325.63	1193479.31
192	353322.86	1193486.80
190	353321.38	1193486.28
189	353319.10	1193485.49
2487	353321.94	1193477.92

Условный номер земельного участка 39:15:133303:5:3У1039 (указывается в случае, если предусматривается образование двух и более земельных участков)		
Площадь земельного участка 39 м² (указывается проектная площадь образуемого земельного участка, вычисленная с использованием федеральной государственной географической информационной системы, обеспечивающей функционирование национальной системы пространственных данных, которой является федеральная государственная географическая информационная система "Единая цифровая платформа "Национальная система пространственных данных" (далее - информационная система), или иных технологических и программных средств с округлением до 1 квадратного метра. Указанное значение площади земельного участка может быть уточнено при проведении кадастровых работ не более чем на десять процентов)		
Обозначение характерных точек границ	Координаты, м (указываются в случае подготовки схемы расположения земельного участка с использованием информационной системы или иных технологических и программных средств. Значения координат, полученные с использованием указанных технологических и программных средств, указываются с округлением до 0.01 метра)	
	X	Y
1	2	3
2460	353317.81	1193476.24
2459	353318.37	1193476.46
2487	353321.94	1193477.92
189	353319.10	1193485.49
187	353318.06	1193485.14
186	353314.60	1193483.96
2488	353314.87	1193483.18
2489	353314.67	1193483.11

2460	353317.81	1193476.24
Условный номер земельного участка 39:15:133303:5:ЗУ1040 (указывается в случае, если предусматривается образование двух и более земельных участков)		
Площадь земельного участка 24 м² (указывается проектная площадь образуемого земельного участка, вычисленная с использованием федеральной государственной географической информационной системы, обеспечивающей функционирование национальной системы пространственных данных, которой является федеральная государственная географическая информационная система "Единая цифровая платформа "Национальная система пространственных данных" (далее - информационная система), или иных технологических и программных средств с округлением до 1 квадратного метра. Указанное значение площади земельного участка может быть уточнено при проведении кадастровых работ не более чем на десять процентов)		
Обозначение характерных точек границ	Координаты, м (указываются в случае подготовки схемы расположения земельного участка с использованием информационной системы или иных технологических и программных средств. Значения координат, полученные с использованием указанных технологических и программных средств, указываются с округлением до 0.01 метра)	
	X	Y
1	2	3
2490	353351.78	1193428.02
2491	353358.31	1193430.30
2359	353357.32	1193433.61
2358	353350.71	1193431.30
2490	353351.78	1193428.02

Условный номер земельного участка 39:15:133303:5:ЗУ1041 (указывается в случае, если предусматривается образование двух и более земельных участков)		
Площадь земельного участка 25 м² (указывается проектная площадь образуемого земельного участка, вычисленная с использованием федеральной государственной географической информационной системы, обеспечивающей функционирование национальной системы пространственных данных, которой является федеральная государственная географическая информационная система "Единая цифровая платформа "Национальная система пространственных данных" (далее - информационная система), или иных технологических и программных средств с округлением до 1 квадратного метра. Указанное значение площади земельного участка может быть уточнено при проведении кадастровых работ не более чем на десять процентов)		
Обозначение характерных точек границ	Координаты, м (указываются в случае подготовки схемы расположения земельного участка с использованием информационной системы или иных технологических и программных средств. Значения координат, полученные с использованием указанных технологических и программных средств, указываются с округлением до 0.01 метра)	
	X	Y
1	2	3
2490	353351.78	1193428.02
2492	353352.89	1193424.48
2493	353359.41	1193426.97
2491	353358.31	1193430.30
2490	353351.78	1193428.02
Условный номер земельного участка 39:15:133303:5:ЗУ1042 (указывается в случае, если предусматривается образование двух и более земельных участков)		
Площадь земельного участка 27 м²		

(указывается проектная площадь образуемого земельного участка, вычисленная с использованием федеральной государственной географической информационной системы, обеспечивающей функционирование национальной системы пространственных данных, которой является федеральная государственная географическая информационная система "Единая цифровая платформа "Национальная система пространственных данных" (далее - информационная система), или иных технологических и программных средств с округлением до 1 квадратного метра. Указанное значение площади земельного участка может быть уточнено при проведении кадастровых работ не более чем на десять процентов)

Обозначение характерных точек границ	Координаты, м	
	X	Y
1	2	3
2492	353352.89	1193424.48
2494	353354.29	1193420.91
2495	353360.82	1193423.30
2493	353359.41	1193426.97
2492	353352.89	1193424.48

Условный номер земельного участка 39:15:133303:5:3У1043

(указывается в случае, если предусматривается образование двух и более земельных участков)

Площадь земельного участка 23 м²

(указывается проектная площадь образуемого земельного участка, вычисленная с использованием федеральной государственной географической информационной системы, обеспечивающей функционирование национальной системы пространственных данных, которой является федеральная государственная географическая информационная система "Единая цифровая платформа "Национальная система пространственных данных" (далее - информационная система), или иных технологических и программных средств с округлением до 1 квадратного метра. Указанное значение площади земельного участка может быть уточнено при проведении кадастровых работ не более чем на десять процентов)

Обозначение характерных точек границ	Координаты, м	
	X	Y
1	2	3
2494	353354.29	1193420.91
2496	353355.47	1193417.74
2497	353361.66	1193420.01
2498	353361.98	1193420.13
2495	353360.82	1193423.30
2494	353354.29	1193420.91

Условный номер земельного участка 39:15:133303:5:3У1044

(указывается в случае, если предусматривается образование двух и более земельных участков)

Площадь земельного участка 25 м² (указывается проектная площадь образуемого земельного участка, вычисленная с использованием федеральной государственной географической информационной системы, обеспечивающей функционирование национальной системы пространственных данных, которой является федеральная государственная географическая информационная система "Единая цифровая платформа "Национальная система пространственных данных" (далее - информационная система), или иных технологических и программных средств с округлением до 1 квадратного метра. Указанное значение площади земельного участка может быть уточнено при проведении кадастровых работ не более чем на десять процентов)		
Обозначение характерных точек границ	Координаты, м (указываются в случае подготовки схемы расположения земельного участка с использованием информационной системы или иных технологических и программных средств. Значения координат, полученные с использованием указанных технологических и программных средств, указываются с округлением до 0.01 метра)	
	X	Y
1	2	3
2496	353355.47	1193417.74
2499	353356.68	1193414.43
2500	353362.61	1193416.55
2501	353362.91	1193416.66
2502	353363.21	1193416.76
2498	353361.98	1193420.13
2497	353361.66	1193420.01
2496	353355.47	1193417.74

Условный номер земельного участка 39:15:133303:5:3У1045 (указывается в случае, если предусматривается образование двух и более земельных участков)		
Площадь земельного участка 25 м² (указывается проектная площадь образуемого земельного участка, вычисленная с использованием федеральной государственной географической информационной системы, обеспечивающей функционирование национальной системы пространственных данных, которой является федеральная государственная географическая информационная система "Единая цифровая платформа "Национальная система пространственных данных" (далее - информационная система), или иных технологических и программных средств с округлением до 1 квадратного метра. Указанное значение площади земельного участка может быть уточнено при проведении кадастровых работ не более чем на десять процентов)		
Обозначение характерных точек границ	Координаты, м (указываются в случае подготовки схемы расположения земельного участка с использованием информационной системы или иных технологических и программных средств. Значения координат, полученные с использованием указанных технологических и программных средств, указываются с округлением до 0.01 метра)	
	X	Y
1	2	3
2499	353356.68	1193414.43
2503	353357.92	1193410.98
2504	353363.85	1193413.10
2505	353364.47	1193413.32
2502	353363.21	1193416.76
2501	353362.91	1193416.66
2500	353362.61	1193416.55
2499	353356.68	1193414.43

Условный номер земельного участка 39:15:133303:5:ЗУ1046 (указывается в случае, если предусматривается образование двух и более земельных участков)		
Площадь земельного участка 28 м² (указывается проектная площадь образуемого земельного участка, вычисленная с использованием федеральной государственной географической информационной системы, обеспечивающей функционирование национальной системы пространственных данных, которой является федеральная государственная географическая информационная система "Единая цифровая платформа "Национальная система пространственных данных" (далее - информационная система), или иных технологических и программных средств с округлением до 1 квадратного метра. Указанное значение площади земельного участка может быть уточнено при проведении кадастровых работ не более чем на десять процентов)		
Обозначение характерных точек границ	Координаты, м (указываются в случае подготовки схемы расположения земельного участка с использованием информационной системы или иных технологических и программных средств. Значения координат, полученные с использованием указанных технологических и программных средств, указываются с округлением до 0.01 метра)	
	X	Y
1	2	3
2503	353357.92	1193410.98
2506	353359.28	1193407.22
2507	353365.83	1193409.61
2505	353364.47	1193413.32
2504	353363.85	1193413.10
2503	353357.92	1193410.98

Условный номер земельного участка 39:15:133303:5:ЗУ1047 (указывается в случае, если предусматривается образование двух и более земельных участков)		
Площадь земельного участка 27 м² (указывается проектная площадь образуемого земельного участка, вычисленная с использованием федеральной государственной географической информационной системы, обеспечивающей функционирование национальной системы пространственных данных, которой является федеральная государственная географическая информационная система "Единая цифровая платформа "Национальная система пространственных данных" (далее - информационная система), или иных технологических и программных средств с округлением до 1 квадратного метра. Указанное значение площади земельного участка может быть уточнено при проведении кадастровых работ не более чем на десять процентов)		
Обозначение характерных точек границ	Координаты, м (указываются в случае подготовки схемы расположения земельного участка с использованием информационной системы или иных технологических и программных средств. Значения координат, полученные с использованием указанных технологических и программных средств, указываются с округлением до 0.01 метра)	
	X	Y
1	2	3
2506	353359.28	1193407.22
2508	353360.70	1193403.52
2509	353366.72	1193405.92
2510	353367.12	1193406.07
2507	353365.83	1193409.61
2506	353359.28	1193407.22
Условный номер земельного участка 39:15:133303:5:ЗУ1048 (указывается в случае, если предусматривается образование двух и более земельных участков)		

Площадь земельного участка 25 м² (указывается проектная площадь образуемого земельного участка, вычисленная с использованием федеральной государственной географической информационной системы, обеспечивающей функционирование национальной системы пространственных данных, которой является федеральная государственная географическая информационная система "Единая цифровая платформа "Национальная система пространственных данных" (далее - информационная система), или иных технологических и программных средств с округлением до 1 квадратного метра. Указанное значение площади земельного участка может быть уточнено при проведении кадастровых работ не более чем на десять процентов)		
Обозначение характерных точек границ	Координаты, м (указываются в случае подготовки схемы расположения земельного участка с использованием информационной системы или иных технологических и программных средств. Значения координат, полученные с использованием указанных технологических и программных средств, указываются с округлением до 0.01 метра)	
	X	Y
1	2	3
2508	353360.70	1193403.52
2511	353361.98	1193400.10
2512	353367.82	1193402.48
2513	353368.37	1193402.69
2510	353367.12	1193406.07
2509	353366.72	1193405.92
2508	353360.70	1193403.52

Условный номер земельного участка 39:15:133303:5:ЗУ1049 (указывается в случае, если предусматривается образование двух и более земельных участков)		
Площадь земельного участка 23 м² (указывается проектная площадь образуемого земельного участка, вычисленная с использованием федеральной государственной географической информационной системы, обеспечивающей функционирование национальной системы пространственных данных, которой является федеральная государственная географическая информационная система "Единая цифровая платформа "Национальная система пространственных данных" (далее - информационная система), или иных технологических и программных средств с округлением до 1 квадратного метра. Указанное значение площади земельного участка может быть уточнено при проведении кадастровых работ не более чем на десять процентов)		
Обозначение характерных точек границ	Координаты, м (указываются в случае подготовки схемы расположения земельного участка с использованием информационной системы или иных технологических и программных средств. Значения координат, полученные с использованием указанных технологических и программных средств, указываются с округлением до 0.01 метра)	
	X	Y
1	2	3
2514	353412.06	1193308.82
2515	353414.29	1193306.19
2516	353419.50	1193311.00
2517	353417.45	1193313.41
2514	353412.06	1193308.82
Условный номер земельного участка 39:15:133303:5:ЗУ1050 (указывается в случае, если предусматривается образование двух и более земельных участков)		
Площадь земельного участка 26 м²		

(указывается проектная площадь образуемого земельного участка, вычисленная с использованием федеральной государственной географической информационной системы, обеспечивающей функционирование национальной системы пространственных данных, которой является федеральная государственная географическая информационная система "Единая цифровая платформа "Национальная система пространственных данных" (далее - информационная система), или иных технологических и программных средств с округлением до 1 квадратного метра. Указанное значение площади земельного участка может быть уточнено при проведении кадастровых работ не более чем на десять процентов)

Обозначение характерных точек границ	Координаты, м	
	X	Y
1	2	3
2518	353409.57	1193311.57
2514	353412.06	1193308.82
2517	353417.45	1193313.41
2519	353415.05	1193316.23
2518	353409.57	1193311.57

Условный номер земельного участка 39:15:133303:5:3У1051

(указывается в случае, если предусматривается образование двух и более земельных участков)

Площадь земельного участка 54 м²

(указывается проектная площадь образуемого земельного участка, вычисленная с использованием федеральной государственной географической информационной системы, обеспечивающей функционирование национальной системы пространственных данных, которой является федеральная государственная географическая информационная система "Единая цифровая платформа "Национальная система пространственных данных" (далее - информационная система), или иных технологических и программных средств с округлением до 1 квадратного метра. Указанное значение площади земельного участка может быть уточнено при проведении кадастровых работ не более чем на десять процентов)

Обозначение характерных точек границ	Координаты, м	
	X	Y
1	2	3
2520	353359.88	1193438.62
2365	353357.72	1193444.68
2364	353353.99	1193443.24
2370	353354.69	1193441.04
2369	353348.08	1193438.65
2357	353349.45	1193434.92
2360	353356.06	1193437.23
2520	353359.88	1193438.62

Условный номер земельного участка 39:15:133303:5:3У1052 (указывается в случае, если предусматривается образование двух и более земельных участков)		
Площадь земельного участка 34 м² (указывается проектная площадь образуемого земельного участка, вычисленная с использованием федеральной государственной географической информационной системы, обеспечивающей функционирование национальной системы пространственных данных, которой является федеральная государственная географическая информационная система "Единая цифровая платформа "Национальная система пространственных данных" (далее - информационная система), или иных технологических и программных средств с округлением до 1 квадратного метра. Указанное значение площади земельного участка может быть уточнено при проведении кадастровых работ не более чем на десять процентов)		
Обозначение характерных точек границ	Координаты, м (указываются в случае подготовки схемы расположения земельного участка с использованием информационной системы или иных технологических и программных средств. Значения координат, полученные с использованием указанных технологических и программных средств, указываются с округлением до 0.01 метра)	
	X	Y
1	2	3
2521	353218.28	1193457.85
2522	353219.93	1193453.11
2523	353219.45	1193452.96
2524	353215.86	1193451.85
1437	353213.35	1193451.08
1438	353211.72	1193455.82
2521	353218.28	1193457.85

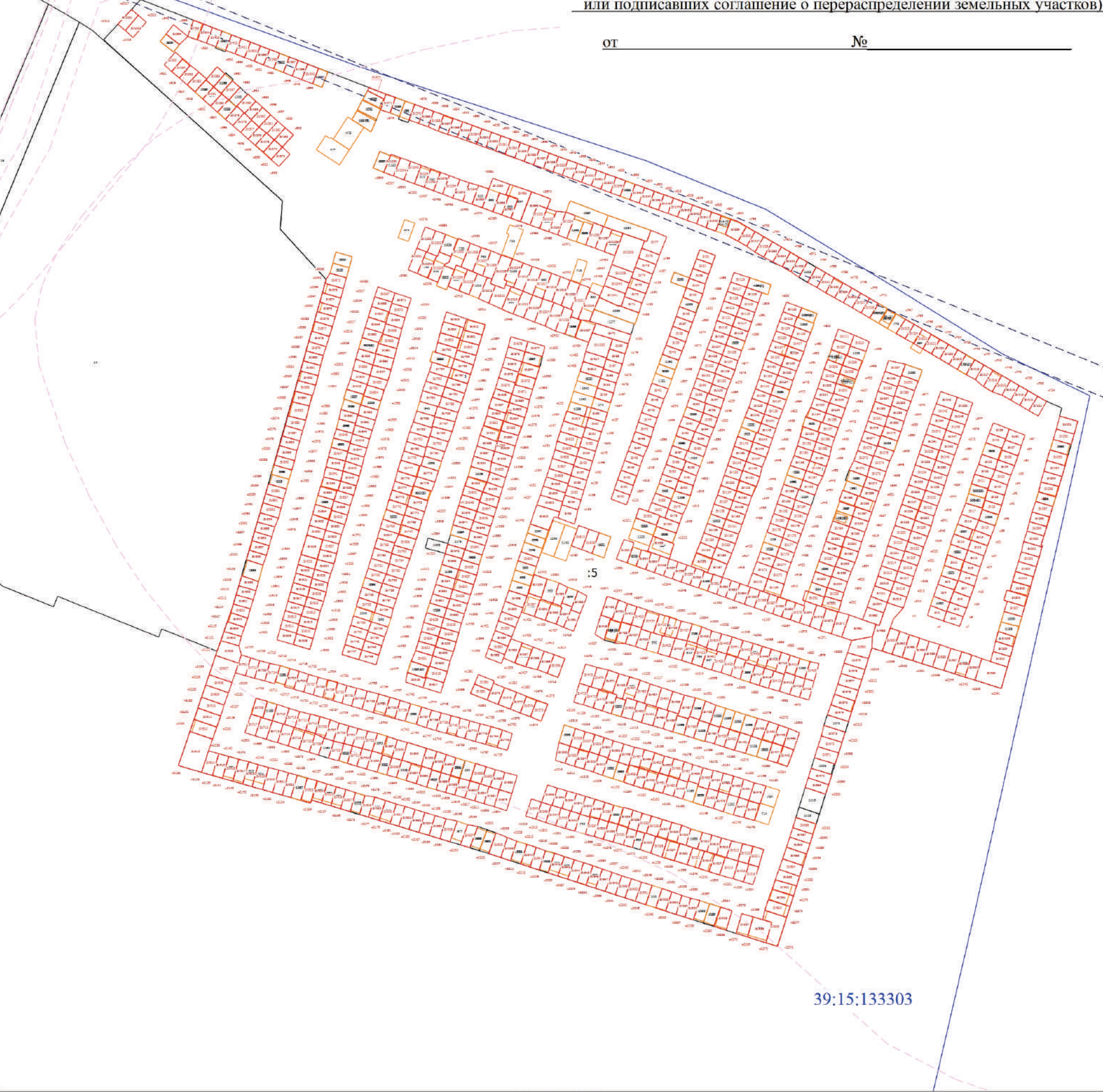
Схема расположения земельного участка или земельных участков на кадастровом плане территории

МСК-39, зона 1

Утверждена

(наименование документа об утверждении, включая наименования
органов государственной власти или органов местного
самоуправления, принявших решение об утверждении схемы
или подписавших соглашение о перераспределении земельных участков)

от №



Масштаб 1:1500

Условные обозначения

- | | | | |
|--|--|--|--|
| | - Часть границы, местоположение которой определено при выполнении кадастровых работ | | - Характерная точка границы земельного участка, сведения ЕГРН о которой соответствуют требованиям, установленным в соответствии с частью 13 статьи 22 Федерального закона от 13 июля 2015 г. N 218-ФЗ "О государственной регистрации недвижимости" |
| | - Обозначение новой характерной точки | | - Кадастровый номер земельного участка |
| | - Образуемый земельный участок | | - Кадастровый номер здания |
| | - Обозначение контура здания | | - Часть границы, сведения ЕГРН о которой позволяют однозначно определить ее положение на местности |
| | - Часть контура, образованного проекцией существующего в ЕГРН наземного конструктивного элемента здания, сооружения, объекта незавершенного строительства | | - Граница здания |
| | - Граница сооружения | | - Граница кадастрового квартала |
| | - Публичный сервитут | | - Граница зоны с особыми условиями |
| | - Характерная точка границы земельного участка, сведения о которой отсутствуют в ЕГРН, местоположение которой определено при кадастровых работах (новая характерная точка) | | - Номер кадастрового квартала |