

Филиал публично-правовой компании «Роскадастр» по Калининградской области

полное наименование органа регистрации прав

Выписка из Единого государственного реестра недвижимости об объекте недвижимости

Сведения о характеристиках объекта недвижимости

На основании запроса от 01.09.2025, поступившего на рассмотрение 01.09.2025, сообщаем, что согласно записям Единого государственного реестра недвижимости:

Раздел 1 Лист 1

Земельный участок			
вид объекта недвижимости			

Лист № 1 раздела 1	Всего листов раздела 1: 4	Всего разделов: 7	Всего листов выписки: 11
--------------------	---------------------------	-------------------	--------------------------

01.09.2025г. № КУВИ-001/2025-166252147	
Кадастровый номер:	39:15:130903:184
Номер кадастрового квартала:	39:15:130903
Дата присвоения кадастрового номера:	03.07.2025

Ранее присвоенный государственный учетный номер:	данные отсутствуют
Местоположение:	Калининградская обл., г. Калининград, ул. Кольцова
Площадь:	3050 +/- 19
Кадастровая стоимость, руб.:	11077752.5
Кадастровые номера расположенных в пределах земельного участка объектов недвижимости:	данные отсутствуют
Кадастровые номера объектов недвижимости, из которых образован объект недвижимости:	данные отсутствуют
Кадастровые номера образованных объектов недвижимости:	данные отсутствуют
Категория земель:	Земли населенных пунктов
Виды разрешенного использования:	Магазины
Сведения о кадастровом инженере:	Ерофеева Надежда Ивановна, № 1856, в СРО "Балтийское объединение кадастровых инженеров", СНИЛС 054-181-299 50, договор на выполнение кадастровых работ от 06.05.2025 № 011, дата завершения кадастровых работ: 15.05.2025
Сведения о лесах, водных объектах и об иных природных объектах, расположенных в пределах земельного участка:	данные отсутствуют

полное наименование должности	 ДОКУМЕНТ ПОДПИСАН ЭЛЕКТРОННОЙ ПОДПИСЬЮ Сертификат: 009F0BDC181A023B64597F1E2579BEFB50 Владелец: ФЕДЕРАЛЬНАЯ СЛУЖБА ГОСУДАРСТВЕННОЙ РЕГИСТРАЦИИ, КАДАСТРА И КАРТОГРАФИИ Действителен: с 02.08.2024 по 26.10.2025	инициалы, фамилия

Земельный участок			
вид объекта недвижимости			
Лист № 2 раздела 1	Всего листов раздела 1: 4	Всего разделов: 7	Всего листов выписки: 11
01.09.2025г. № КУВИ-001/2025-166252147			
Кадастровый номер:		39:15:130903:184	
Сведения о том, что земельный участок полностью расположен в границах зоны с особыми условиями использования территории, территории объекта культурного наследия, публичного сервитута:		<p>Земельный участок полностью расположен в границах зоны с реестровым номером 39:00-6.799 от 27.10.2021, ограничение использования земельного участка в пределах зоны: Ограничения использования земельных участков и (или) расположенных на них объектов недвижимости и осуществления экономической и иной деятельности устанавливаются в соответствии с Воздушным кодексом РФ от 19.03.1997 № 60-ФЗ и Приказом Федерального агентства воздушного транспорта (Росавиации) "Об установлении приаэродромной территории аэродрома Калининград (Храброво)" от 31.12.2020 № 1899-П, вид/наименование: Четвертая подзона приаэродромной территории аэродрома Калининград (Храброво), тип: Охранная зона транспорта, решения:</p> <p>1. дата решения: 14.10.2021, номер решения: Исх-37592/04, наименование ОГВ/ОМСУ: Федеральное агентство воздушного транспорта (Росавиация)</p> <p>2. дата решения: 31.12.2020, номер решения: 1899-П, наименование ОГВ/ОМСУ: Федеральное агентство воздушного транспорта (Росавиация)</p> <p>Земельный участок полностью расположен в границах зоны с реестровым номером 39:00-6.802 от 27.10.2021, ограничение использования земельного участка в пределах зоны: Ограничения использования земельных участков и (или) расположенных на них объектов недвижимости и осуществления экономической и иной деятельности устанавливаются в соответствии с Воздушным кодексом РФ от 19.03.1997 № 60-ФЗ и Приказом Федерального агентства воздушного транспорта (Росавиации) "Об установлении приаэродромной территории аэродрома Калининград (Храброво)" от 31.12.2020 № 1899-П, вид/наименование: Приаэродромная территория аэродрома Калининград (Храброво), тип: Охранная зона транспорта, решения:</p> <p>1. дата решения: 14.10.2021, номер решения: Исх-37592/04, наименование ОГВ/ОМСУ: Федеральное агентство воздушного транспорта (Росавиация)</p> <p>2. дата решения: 31.12.2020, номер решения: 1899-П, наименование ОГВ/ОМСУ: Федеральное агентство воздушного транспорта (Росавиация)</p>	
Сведения о том, что земельный участок расположен в границах особой экономической зоны, территории опережающего развития, зоны территориального развития в Российской Федерации, игорной зоны:		данные отсутствуют	
Сведения о том, что земельный участок расположен в границах особо охраняемой природной территории, Байкальской природной территории и ее экологических зон, лесопарковом зеленом поясе, охотничьего угодья, лесничества:		данные отсутствуют	

полное наименование должности	 ДОКУМЕНТ ПОДПИСАН ЭЛЕКТРОННОЙ ПОДПИСЬЮ Сертификат: 009F0BDC181A023B64597F1E2579BEFB50 Владелец: ФЕДЕРАЛЬНАЯ СЛУЖБА ГОСУДАРСТВЕННОЙ РЕГИСТРАЦИИ, КАДАСТРА И КАРТОГРАФИИ Действителен: с 02.08.2024 по 26.10.2025		инициалы, фамилия

Земельный участок			
вид объекта недвижимости			
Лист № 3 раздела 1	Всего листов раздела 1: 4	Всего разделов: 7	Всего листов выписки: 11
01.09.2025г. № КУВИ-001/2025-166252147			
Кадастровый номер:		39:15:130903:184	
Сведения о расположении земельного участка и (или) расположенного на нем объекта недвижимости в границах территории, в отношении которой принято решение о резервировании земель для государственных или муниципальных нужд:	данные отсутствуют		
Сведения о результатах проведения государственного земельного надзора:	данные отсутствуют		
Сведения о расположении земельного участка в границах территории, в отношении которой утвержден проект межевания территории:	данные отсутствуют		
Условный номер земельного участка:	данные отсутствуют		
Сведения о принятии акта и (или) заключении договора, предусматривающих предоставление в соответствии с земельным законодательством исполнительным органом государственным органом власти или органом местного самоуправления, находящегося в государственной или муниципальной собственности земельного участка для строительства наемного дома социального использования или наемного дома коммерческого использования:	данные отсутствуют		
Сведения о том, что земельный участок или земельные участки образованы на основании решения об изъятии земельного участка и (или) расположенного на нем объекта недвижимости для государственных или муниципальных нужд:	данные отсутствуют		
Сведения о том, что земельный участок образован из земель или земельного участка, государственная собственность на которые не разграничена:	Земельный участок образован из земель или земельного участка, государственная собственность на которые не разграничена. В соответствии с Федеральным законом от 25 октября 2001 г. № 137-ФЗ "О введении в действие Земельного кодекса Российской Федерации" орган Администрация городского округа "Город Калининград" уполномочен на распоряжение таким земельным участком.		
Сведения о наличии земельного спора о местоположении границ земельных участков:	данные отсутствуют		
Статус записи об объекте недвижимости:	Сведения об объекте недвижимости имеют статус "актуальные"		
Особые отметки:	Сведения об ограничениях права на объект недвижимости, обременениях данного объекта, не зарегистрированных в реестре прав, ограничений прав и обременений недвижимого имущества: вид ограничения (обременения): ограничения прав на земельный участок, предусмотренные статьей 56 Земельного кодекса Российской Федерации; срок действия: с 03.07.2025; реквизиты		



ДОКУМЕНТ ПОДПИСАН
ЭЛЕКТРОННОЙ ПОДПИСЬЮ


Сертификат: 009F0BDC181A023B64597F1E2579BEFB50

Владелец: ФЕДЕРАЛЬНАЯ СЛУЖБА ГОСУДАРСТВЕННОЙ
РЕГИСТРАЦИИ, КАДАСТРА И КАРТОГРАФИИ
Действителен: с 02.08.2024 по 26.10.2025

полное наименование должности

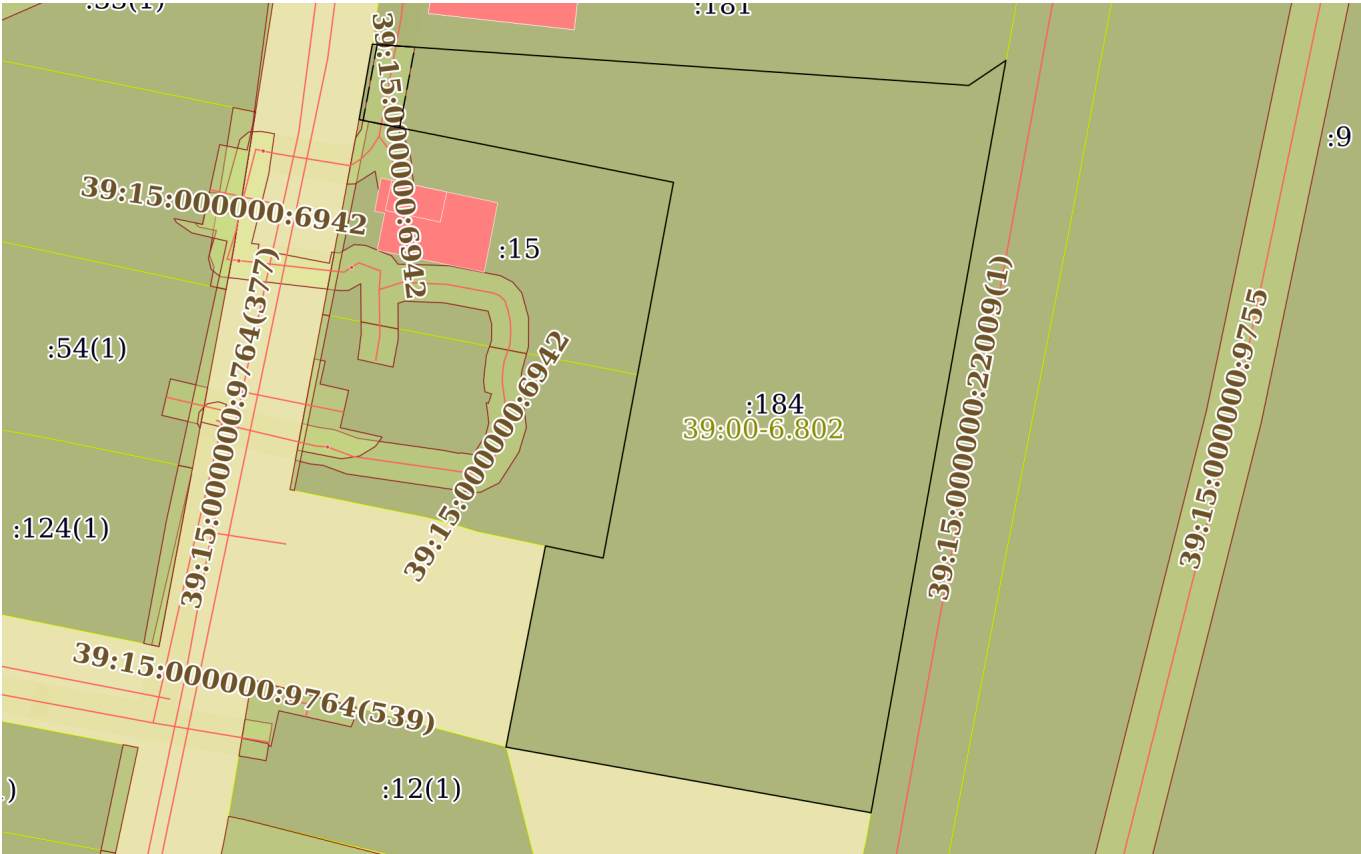
инициалы, фамилия

Земельный участок			
вид объекта недвижимости			
Лист № 4 раздела 1	Всего листов раздела 1: 4	Всего разделов: 7	Всего листов выписки: 11
01.09.2025г. № КУВИ-001/2025-166252147			
Кадастровый номер:		39:15:130903:184	
		<p>документа-основания: приказ об утверждении границ охранной зоны газораспределительной сети и наложении ограничений (обременений) на входящие в нее земельные участки от 19.12.2016 № 330 выдан: Министерство жилищно-коммунального хозяйства и топливно-энергетического комплекса Калининградской области; свидетельство о государственной регистрации права от 17.06.2016 № 39-39/001-39/001/033/2016-6665/1 выдан: ФЕДЕРАЛЬНАЯ СЛУЖБА ГОСУДАРСТВЕННОЙ РЕГИСТРАЦИИ, КАДАСТРА И КАРТОГРАФИИ; письменное обращение от 18.08.2017 № 4725/мф-3 выдан: Министерство строительства и жилищно-коммунального хозяйства Калининградской области. вид ограничения (обременения): ограничения прав на земельный участок, предусмотренные статьей 56 Земельного кодекса Российской Федерации; срок действия: с 03.07.2025; реквизиты документа-основания: письменное обращение от 14.10.2021 № Исх-37592/04 выдан: Федеральное агентство воздушного транспорта (Росавиация); приказ "Об установлении приаэродромной территории аэродрома Калининград (Храброво)" от 31.12.2020 № 1899-П выдан: Федеральное агентство воздушного транспорта (Росавиация). вид ограничения (обременения): ограничения прав на земельный участок, предусмотренные статьей 56 Земельного кодекса Российской Федерации; срок действия: с 03.07.2025; реквизиты документа-основания: письменное обращение от 14.10.2021 № Исх-37592/04 выдан: Федеральное агентство воздушного транспорта (Росавиация); приказ "Об установлении приаэродромной территории аэродрома Калининград (Храброво)" от 31.12.2020 № 1899-П выдан: Федеральное агентство воздушного транспорта (Росавиация). Земельный участок подлежит снятию с государственного кадастрового учета по истечении пяти лет со дня его государственного кадастрового учета, если на него не будут зарегистрированы права. Сведения, необходимые для заполнения раздела: 2 - Сведения о зарегистрированных правах, отсутствуют.</p>	
Получатель выписки:		Петрова Александра Александровна, действующий(ая) на основании документа "" КОМИТЕТ МУНИЦИПАЛЬНОГО ИМУЩЕСТВА И ЗЕМЕЛЬНЫХ РЕСУРСОВ АДМИНИСТРАЦИИ ГОРОДСКОГО ОКРУГА "ГОРОД КАЛИНИНГРАД"	

полное наименование должности	 ДОКУМЕНТ ПОДПИСАН ЭЛЕКТРОННОЙ ПОДПИСЬЮ Сертификат: 009F0BDC181A023B64597F1E2579BEFB50 Владелец: ФЕДЕРАЛЬНАЯ СЛУЖБА ГОСУДАРСТВЕННОЙ РЕГИСТРАЦИИ, КАДАСТРА И КАРТОГРАФИИ Действителен: с 02.08.2024 по 26.10.2025	инициалы, фамилия

Выписка из Единого государственного реестра недвижимости об объекте недвижимости
Описание местоположения земельного участка

Земельный участок			
вид объекта недвижимости			
Лист № 1 раздела 3	Всего листов раздела 3: 1	Всего разделов: 7	Всего листов выписки: 11
01.09.2025г. № КУВИ-001/2025-166252147			
Кадастровый номер:		39:15:130903:184	

План (чертеж, схема) земельного участка			
			
Масштаб 1:800	Условные обозначения:		

		ДОКУМЕНТ ПОДПИСАН ЭЛЕКТРОННОЙ ПОДПИСЬЮ	
Сертификат: 009F0BDC181A023B64597F1E2579BEFB50			
Владелец: ФЕДЕРАЛЬНАЯ СЛУЖБА ГОСУДАРСТВЕННОЙ РЕГИСТРАЦИИ, КАДАСТРА И КАРТОГРАФИИ			
Действителен: с 02.08.2024 по 26.10.2025			
полное наименование должности	инициалы, фамилия		

Выписка из Единого государственного реестра недвижимости об объекте недвижимости
Описание местоположения земельного участка

Земельный участок			
вид объекта недвижимости			
Лист № 1 раздела 3.1	Всего листов раздела 3.1: 1	Всего разделов: 7	Всего листов выписки: 11
01.09.2025г. № КУВИ-001/2025-166252147			
Кадастровый номер:		39:15:130903:184	

Описание местоположения границ земельного участка							
№ п/п	Номер точки		Дирекционный угол	Горизонтальное проложение, м	Описание закрепления на местности	Кадастровые номера смежных участков	Сведения об адресах правообладателей смежных земельных участков
	начальная	конечная					
1	2	3	4	5	6	7	8
1	1.1.1	1.1.2	93°52.7´	2.96	данные отсутствуют	39:15:130903:181	Россия, Калининградская обл., г. Калининград, ул. Кольцова, дом №26
2	1.1.2	1.1.3	93°57.4´	61.15	данные отсутствуют	39:15:130903:181	Россия, Калининградская обл., г. Калининград, ул. Кольцова, дом №26
3	1.1.3	1.1.4	56°0.8´	4.81	данные отсутствуют	39:15:130903:181	Россия, Калининградская обл., г. Калининград, ул. Кольцова, дом №26
4	1.1.4	1.1.5	190°9.5´	81.99	данные отсутствуют	39:15:130903:11	данные отсутствуют
5	1.1.5	1.1.6	280°11.6´	39.78	данные отсутствуют	данные отсутствуют	данные отсутствуют
6	1.1.6	1.1.7	11°7.0´	21.99	данные отсутствуют	данные отсутствуют	данные отсутствуют
7	1.1.6	1.1.6			данные отсутствуют	39:15:130903:12(1)	Россия, Калининградская обл., г. Калининград, ул. Кольцова, дом №16, кв. 1
8	1.1.7	1.1.8	101°52.7´	6.32	данные отсутствуют	39:15:130903:13(1)	236008, обл Калининградская, г Калининград, ул Л.Голикова, д 18, кв 2
9	1.1.8	1.1.9	10°36.8´	19.98	данные отсутствуют	39:15:130903:13(1)	236008, обл Калининградская, г Калининград, ул Л.Голикова, д 18, кв 2
10	1.1.9	1.1.10	10°35.0´	21.02	данные отсутствуют	39:15:130903:15	236040, обл. Калининградская, г. Калининград, ул. Подполковника Иванникова, д. 1Б, кв. 8
11	1.1.10	1.1.11	281°16.8´	33.33	данные отсутствуют	39:15:130903:15	236040, обл. Калининградская, г. Калининград, ул. Подполковника Иванникова, д. 1Б, кв. 8
12	1.1.11	1.1.12	281°38.0´	1.04	данные отсутствуют	39:15:130903:15	236040, обл. Калининградская, г. Калининград, ул. Подполковника Иванникова, д. 1Б, кв. 8
13	1.1.12	1.1.1	9°58.1´	8.2	данные отсутствуют	данные отсутствуют	данные отсутствуют

полное наименование должности	 ДОКУМЕНТ ПОДПИСАН ЭЛЕКТРОННОЙ ПОДПИСЬЮ Сертификат: 009F0BDC181A023B64597F1E2579BEFB50 Владелец: ФЕДЕРАЛЬНАЯ СЛУЖБА ГОСУДАРСТВЕННОЙ РЕГИСТРАЦИИ, КАДАСТРА И КАРТОГРАФИИ Действителен: с 02.08.2024 по 26.10.2025	инициалы, фамилия

Выписка из Единого государственного реестра недвижимости об объекте недвижимости
Описание местоположения земельного участка


Земельный участок			
вид объекта недвижимости			
Лист № 1 раздела 3.2	Всего листов раздела 3.2: 1	Всего разделов: 7	Всего листов выписки: 11
01.09.2025г. № КУВИ-001/2025-166252147			
Кадастровый номер:		39:15:130903:184	

Сведения о характерных точках границы земельного участка				
Система координат МСК-39, зона 1				
Номер точки	Координаты, м		Описание закрепления на местности	Средняя квадратичная погрешность определения координат характерных точек границ земельного участка, м
	X	Y		
1	2	3	4	5
1	359191.79	1191336.56	-	0.1
2	359191.59	1191339.51	-	0.1
3	359187.37	1191400.51	-	0.1
4	359190.06	1191404.5	-	0.1
5	359109.36	1191390.04	-	0.1
6	359116.4	1191350.89	-	0.1
7	359137.98	1191355.13	-	0.1
8	359136.68	1191361.31	-	0.1
9	359156.32	1191364.99	-	0.1
10	359176.98	1191368.85	-	0.1
11	359183.5	1191336.16	-	0.1
12	359183.71	1191335.14	-	0.1
1	359191.79	1191336.56	-	0.1

полное наименование должности	<div><div>ДОКУМЕНТ ПОДПИСАН ЭЛЕКТРОННОЙ ПОДПИСЬЮ</div><div>Сертификат: 009F0BDC181A023B64597F1E2579BEFB50</div><div>Владелец: ФЕДЕРАЛЬНАЯ СЛУЖБА ГОСУДАРСТВЕННОЙ РЕГИСТРАЦИИ, КАДАСТРА И КАРТОГРАФИИ</div><div>Действителен: с 02.08.2024 по 26.10.2025</div></div>	инициалы, фамилия

Выписка из Единого государственного реестра недвижимости об объекте недвижимости
Сведения о частях земельного участка

Земельный участок			
вид объекта недвижимости			
Лист № 1 раздела 4	Всего листов раздела 4: 1	Всего разделов: 7	Всего листов выписки: 11
01.09.2025г. № КУВИ-001/2025-166252147			
Кадастровый номер:		39:15:130903:184	
План (чертеж, схема) части земельного участка		Учетный номер части: 39:15:130903:184/1	
Масштаб 1:90		Условные обозначения:	

полное наименование должности	 ДОКУМЕНТ ПОДПИСАН ЭЛЕКТРОННОЙ ПОДПИСЬЮ Сертификат: 009F0BDC181A023B64597F1E2579BEFB50 Владелец: ФЕДЕРАЛЬНАЯ СЛУЖБА ГОСУДАРСТВЕННОЙ РЕГИСТРАЦИИ, КАДАСТРА И КАРТОГРАФИИ Действителен: с 02.08.2024 по 26.10.2025	инициалы, фамилия

Выписка из Единого государственного реестра недвижимости об объекте недвижимости
Сведения о частях земельного участка

Земельный участок				
вид объекта недвижимости				
Лист № 1 раздела 4.1		Всего листов раздела 4.1: 2	Всего разделов: 7	Всего листов выписки: 11
01.09.2025г. № КУВИ-001/2025-166252147				
Кадастровый номер:		39:15:130903:184		
Учетный номер части	Площадь, м2	Содержание ограничения в использовании или ограничения права на объект недвижимости или обременения объекта недвижимости		
1	2	3		
39:15:130903:184/1	34	вид ограничения (обременения): ограничения прав на земельный участок, предусмотренные статьей 56 Земельного кодекса Российской Федерации; Срок действия: не установлен; реквизиты документа-основания: приказ об утверждении границ охранной зоны газораспределительной сети и наложении ограничений (обременений) на входящие в нее земельные участки от 19.12.2016 № 330 выдан: Министерство жилищно-коммунального хозяйства и топливно-энергетического комплекса Калининградской области; свидетельство о государственной регистрации права от 17.06.2016 № 39-39/001-39/001/033/2016-6665/1 выдан: ФЕДЕРАЛЬНАЯ СЛУЖБА ГОСУДАРСТВЕННОЙ РЕГИСТРАЦИИ, КАДАСТРА И КАРТОГРАФИИ; письменное обращение от 18.08.2017 № 4725/мф-3 выдан: Министерство строительства и жилищно-коммунального хозяйства Калининградской области; Содержание ограничения (обременения): Содержание ограничений использования объектов недвижимости в границах зоны установлено в соответствии с пунктами 14-16 правил охраны газораспределительных сетей, утвержденных постановлением Правительства Российской Федерации от 20 ноября 2000 г. №878 “Об утверждении Правил охраны газораспределительных сетей”; Реестровый номер границы: 39:15-6.2815; Вид объекта реестра границ: Зона с особыми условиями использования территории; Вид зоны по документу: Охранная зона газораспределительной сети "Сооружение трубопроводного транспорта- "Газификация микрорайона "Северная гора" в г. Калининграде. Протяженность 1257 м"; Тип зоны: Охранная зона инженерных коммуникаций; Номер: б/н		
	Весь	вид ограничения (обременения): ограничения прав на земельный участок, предусмотренные статьей 56 Земельного кодекса Российской Федерации; Срок действия: не установлен; реквизиты документа-основания: письменное обращение от 14.10.2021 № Исх-37592/04 выдан: Федеральное агентство воздушного транспорта (Росавиация); приказ "Об установлении приаэродромной территории аэродрома Калининград (Храброво)" от 31.12.2020 № 1899-П выдан: Федеральное агентство воздушного транспорта (Росавиация); Содержание ограничения (обременения): Ограничения использования земельных участков и (или) расположенных на них объектов недвижимости и осуществления экономической и иной деятельности устанавливаются в соответствии с Воздушным кодексом РФ от 19.03.1997 № 60-ФЗ и Приказом Федерального агентства воздушного транспорта (Росавиации) "Об установлении приаэродромной территории аэродрома Калининград (Храброво)" от 31.12.2020 № 1899-П; Реестровый номер границы: 39:00-6.799; Вид объекта реестра границ: Зона с особыми условиями использования территории; Вид зоны по		



ДОКУМЕНТ ПОДПИСАН
ЭЛЕКТРОННОЙ ПОДПИСЬЮ

Сертификат: 009F0BDC181A023B64597F1E2579BEFB50
Владелец: ФЕДЕРАЛЬНАЯ СЛУЖБА ГОСУДАРСТВЕННОЙ
РЕГИСТРАЦИИ, КАДАСТРА И КАРТОГРАФИИ
Действителен: с 02.08.2024 по 26.10.2025

полное наименование должности

инициалы, фамилия

Земельный участок			
вид объекта недвижимости			
Лист № 2 раздела 4.1	Всего листов раздела 4.1: 2	Всего разделов: 7	Всего листов выписки: 11
01.09.2025г. № КУВИ-001/2025-166252147			
Кадастровый номер:		39:15:130903:184	
		документу: Четвертая подзона приаэродромной территории аэродрома Калининград (Храброво); Тип зоны: Охранная зона транспорта	
	Весь	<p>вид ограничения (обременения): ограничения прав на земельный участок, предусмотренные статьей 56 Земельного кодекса Российской Федерации; Срок действия: не установлен; реквизиты документа-основания: письменное обращение от 14.10.2021 № Исх-37592/04 выдан: Федеральное агентство воздушного транспорта (Росавиация); приказ "Об установлении приаэродромной территории аэродрома Калининград (Храброво)" от 31.12.2020 № 1899-П выдан: Федеральное агентство воздушного транспорта (Росавиация); Содержание ограничения (обременения): Ограничения использования земельных участков и (или) расположенных на них объектов недвижимости и осуществления экономической и иной деятельности устанавливаются в соответствии с Воздушным кодексом РФ от 19.03.1997 № 60-ФЗ и Приказом Федерального агентства воздушного транспорта (Росавиации) "Об установлении приаэродромной территории аэродрома Калининград (Храброво)" от 31.12.2020 № 1899-П; Реестровый номер границы: 39:00-6.802; Вид объекта реестра границ: Зона с особыми условиями использования территории; Вид зоны по документу: Приаэродромная территория аэродрома Калининград (Храброво); Тип зоны: Охранная зона транспорта</p>	



ДОКУМЕНТ ПОДПИСАН
ЭЛЕКТРОННОЙ ПОДПИСЬЮ

Сертификат: 009F0BDC181A023B64597F1E2579BEFB50

Владелец: ФЕДЕРАЛЬНАЯ СЛУЖБА ГОСУДАРСТВЕННОЙ
РЕГИСТРАЦИИ, КАДАСТРА И КАРТОГРАФИИ
Действителен: с 02.08.2024 по 26.10.2025

полное наименование должности

инициалы, фамилия

Выписка из Единого государственного реестра недвижимости об объекте недвижимости
Сведения о частях земельного участка

Земельный участок			
вид объекта недвижимости			
Лист № 1 раздела 4.2	Всего листов раздела 4.2: 1	Всего разделов: 7	Всего листов выписки: 11
01.09.2025г. № КУВИ-001/2025-166252147			
Кадастровый номер:		39:15:130903:184	

Сведения о характерных точках границы части (частей) земельного участка				
Учетный номер части: 39:15:130903:184/1				
Система координат МСК-39, зона 1				
Номер точки	Координаты, м		Описание закрепления на местности	Средняя квадратичная погрешность определения координат характерных точек границ земельного участка, м
	X	Y		
1	2	3	4	5
1	359191.59	1191339.51	-	-
2	359191.48	1191341.11	-	-
3	359182.84	1191339.49	-	-
4	359183.5	1191336.16	-	-
5	359183.62	1191335.57	-	-
6	359191.75	1191337.08	-	-
1	359191.59	1191339.51	-	-

		<div> ДОКУМЕНТ ПОДПИСАН ЭЛЕКТРОННОЙ ПОДПИСЬЮ Сертификат: 009F0BDC181A023B64597F1E2579BEFB50 Владелец: ФЕДЕРАЛЬНАЯ СЛУЖБА ГОСУДАРСТВЕННОЙ РЕГИСТРАЦИИ, КАДАСТРА И КАРТОГРАФИИ Действителен: с 02.08.2024 по 26.10.2025</div>	
полное наименование должности			